

**2022**

# Kecamatan Gunung Sari Dalam Angka

*Gunung Sari Subdistrict in Figures*



**Badan Pusat Statistik**  
**Kabupaten Lombok Barat**  
*Statistics of Lombok Barat Regency*





**2022**

**Kecamatan Gunung Sari Dalam Angka**  
*Gunung Sari Subdistrict in Figures*



**Badan Pusat Statistik**  
**Kabupaten Lombok Barat**  
*Statistics of Lombok Barat Regency*

**Kecamatan Gunungsari Dalam Angka**  
***Gunungsari Subdistrict In Figures***  
**2022**

**ISSN:** 2598-3725

**No. Publikasi/Publication Number:** 52010.2112

**Katalog/Catalog:** 1102001.5201061

**Ukuran Buku/Book Size:** 14,8 cm x 21 cm

**Jumlah Halaman/Number of Pages:** xvii + 105 halaman/pages

**Naskah/Manuscript:**

Seksi Integrasi Pengolahan dan Diseminasi Statistik

*Integrated Processing and Statistic Dissemination Section*

**Ilustrasi Kover/Cover Illustration:**

Bukit Bintang Tiga Rasa, Desa Gelangsar

**Sumber Gambar/Source :** <http://gelangsar.desa.id>

**Diterbitkan oleh/Published by:**

©BPS Kabupaten Lombok Barat/*Statistic of Lombok Barat Regency*

**Dicetak oleh/Printed by:**

**Dilarang mengumumkan, mendistribusikan, mengomunikasikan, dan/atau menggandakan sebagian atau seluruh isi buku ini untuk tujuan komersil tanpa izin tertulis dari Badan Pusat Statistik**

*Prohibited to announce, distribute, communicate, and/or copy part or all of this book for commercial purpose without permission from Statistics Indonesia*

**TIM PENYUSUN/TEAM MEMBERS**

**Pengarah/Director**

Ir. Lalu Supratna

**Penanggung Jawab/Persons in Charge**

Ir. Lalu Supratna

**Penyunting/Editors**

Fungsi IPDS

**Pengolah Data dan Penulis Naskah/Data Processor and Writers**

Fungsi IPDS

**Penata Letak/Layout Designers**

Fungsi IPDS

<https://lombokbarangkab.id>



## KONTRIBUTOR DATA/*DATA CONTRIBUTORS*

1. *Kementerian Agama/Ministry of Religious Affair*
2. *Kementerian Pendidikan dan Kebudayaan/Ministry of Education and Culture*
3. *Badan Meteorologi Klimatologi dan Geofisika/Meteorological, Climatology, and Geophysical Agency*
4. *Badan Pusat Statistik/BPS-Statistics Indonesia*
5. *Dinas Pariwisata Kabupaten Lombok Barat*

<https://lombokbaratkab.bps.go.id>









**KEPALA BPS KABUPATEN LOMBOK BARAT**  
**CHIEF STATISTICIAN OF LOMBOK BARAT**



**Ir. LALU SUPRATNA**





## KATA PENGANTAR

Kecamatan Gunungsari Dalam Angka ini menyajikan statistik dan informasi yang utamanya berasal dari data sekunder, yaitu data yang bersumber di luar Badan Pusat Statistik, khususnya dari instansi pemerintah. Publikasi ini mencakup geografi dan iklim, pemerintahan, kependudukan, serta sosial. Disamping itu, publikasi ini juga memuat tentang industri, pertambangan, energi, perdagangan, transportasi, komunikasi, dll.

Kecamatan Gunungsari Dalam Angka kini semakin banyak diminati karena sebagai sumber referensi oleh para perencana kebijakan, peneliti, dosen, mahasiswa serta para pembaca yang membutuhkan informasi statistik yang komprehensif.

Penghargaan dan ucapan terima kasih yang tulus kami sampaikan kepada segenap instansi pemerintah yang telah berkenan menyumbangkan data dan informasi hingga terwujudnya publikasi ini. Kerjasama yang telah terbina selama ini, senantiasa kami ingin terus tingkatkan di masa mendatang.

Publikasi ini tentunya masih mengandung berbagai keterbatasan. Kritik dan saran dari semua pihak sangat diharapkan untuk perbaikan dan kesempurnaan publikasi yang akan datang. Kritik dan saran dapat dialamatkan ke: [bps5201@bps.go.id](mailto:bps5201@bps.go.id). Kepada semua pihak yang telah ikut terlibat dalam penyusunan publikasi ini kami mengucapkan banyak terima kasih dan semoga Tuhan Yang Maha Esa memberkasi kita semua.

Harapan kami semoga buku ini dapat bermanfaat bagi kita semua dalam menyusun perencanaan dan melaksanakan pembangunan serta berbagai kajian ilmiah.

*Gerung, 26 September 2022*  
*Kepala BPS*  
*Kabupaten Lombok Barat*

**Ir. Lalu Supratna**



## DAFTAR ISI

### CONTENTS

<b>PETA WILAYAH KECAMATAN GUNUNGSARI</b>	
<i>Map areas of Gunungsari Subdistrict</i> .....	iii
<b>KATA PENGANTAR</b>	
.....	v
<b>DAFTAR ISI</b>	
<i>Contents</i> .....	vii
<b>DAFTAR TABEL</b>	
<i>List of tables</i> .....	ix
<b>DAFTAR GAMBAR</b>	
<i>List of pictures</i> .....	xv
<b>PENJELASAN UMUM</b>	
<i>Explanatory notes</i> .....	xvii
<b>GEOGRAFI DAN IKLIM</b>	
<i>Geography and climate</i> .....	1
<b>PEMERINTAHAN</b>	
<i>Government</i> .....	9
<b>KEPENDUDUKAN DAN KETENAGAKERJAAN</b>	
<i>Population And Employment</i> .....	17
<b>SOSIAL</b>	
<i>Social</i> .....	29
<b>PERTANIAN</b>	
<i>Agriculture</i> .....	59
<b>INDUSTRI, PERTAMBANGAN DAN ENERGI</b>	
<i>Industry, Mining and Energy</i> .....	75
<b>PERDAGANGAN</b>	
<i>Trade</i> .....	83
<b>HOTEL, PARIWISATA, TRANSPORTASI DAN KOMUNIKASI</b>	
<i>Hotel, Tourism, Transportation, And Communication</i> .....	91
<b>KEUANGAN, DAN HARGA-HARGA</b>	
<i>Economy and price</i> .....	99

<https://lombokbaratkab.bps.go.id>



## DAFTAR TABEL

### LIST OF TABLES

	Halaman
<b>1.1.1 Letak geografis kecamatan Gunungsari</b> <i>Geographical Location in Gunungsari subdistrict.....</i>	4
<b>1.1.2 Luas Daerah Menurut Kelurahan/Desa di kecamatan Gunungsari</b> <i>Total Area by Kelurahan/Village in Gunungsari subdistrict.....</i>	6
<b>1.2.1 Data Curah Hujan (Milimeter) Menurut Bulan di Stasiun BMKG, 2020</b> <i>Rainfall Data (Millimeters) By Months at BMKG Station, 2020.....</i>	8
<b>2.1 Pembagian Wilayah Administrasi Menurut Desa/Kelurahan di Kecamatan Gunungsari</b> <i>Administrative Area by Village/Kelurahan in Gunungsari subdistrict ..</i>	13
<b>2.2 Banyaknya Aparat Pemerintahan Desa di kecamatan Gunungsari</b> <i>Village Apparatuses in Gunungsari subdistrict.....</i>	14
<b>2.3 Banyaknya Desa Swakarsa, Swadaya, Dan Swasembada di kecamatan Gunungsari</b> <i>Number of Village by Type of Village in Gunungsari subdistrict.....</i>	15
<b>3.1 Jumlah Penduduk Menurut Desa Dan Jenis Kelamin di kecamatan Gunungsari, 2020</b> <i>Population by Sex and Village in Gunungsari subdistrict, 2020.....</i>	21
<b>3.2 Luas Wilayah, Jumlah Penduduk Dan Kepadatan Penduduk Dirinci Menurut Desa di kecamatan Gunungsari</b> <i>Area, Population and Population Density by Village in Gunungsari subdistrict .....</i>	22
<b>3.3 Jumlah Penduduk Menurut Jenis Kelamin Dan Rasio Jenis Kelamin di kecamatan Gunungsari</b> <i>Population by Sex and Sex Ratio in Gunungsari subdistrict.....</i>	23
<b>3.4 Jumlah Penduduk Dirinci Menurut Kelompok Umur Dan Desa di kecamatan Gunungsari</b> <i>Population by Age Group and Village in Gunungsari subdistrict.....</i>	24
<b>4.1.1 Banyaknya Desa/Kelurahan Menurut Penggunaan Fasilitas Tempat Buang Air Besar Sebagian Besar Keluarga di Kecamatan Gunungsari, 2018, 2019, dan 2020</b> <i>Number of Villages / Kelurahan by Use Most defecation facilities Families in Kecamatan Gunungsari, 2014, 2018, and 2019 ...</i>	33
<b>4.1.2 Banyaknya Kejadian Bencana Alam Menurut Desa/Kelurahan dan Jenis Bencana Alam di Kecamatan Gunungsari, 2018</b> <i>Number of Natural Disaster Incidents by Village / Sub-Dis-</i>	

	<i>trict and Types of Natural Disasters in Gunungsari District, 2018.....</i>	<i>34</i>
<b>4.1.3</b>	<b>Banyaknya Korban Jiwa Akibat Bencana Alam Menurut Desa/ Kelurahan dan Jenis Bencana Alam di Kecamatan Gunungsari, 2018</b>	
	<i>Number of Casualties Due to Natural Disasters by Village / Sub-District and Types of Natural Disasters in Gunungsa- ri District, 2018.....</i>	<i>37</i>
<b>4.1.4</b>	<b>Keberadaan Fasilitas/Upaya Antisipasi/Mitigasi Bencana Alam Menurut Desa/Kelurahan di Kecamatan Gunungsari, 2020</b>	
	.....	40
<b>4.1.5</b>	<b>Banyaknya Desa/Kelurahan yang Memiliki Kelompok Kegiatan Olahraga Menurut Jenis Olahraga dan Ketersediaan Fasilitas/Lapa- ngan Olahraga di Kecamatan Gunungsari, 2020</b>	
	.....	42
<b>4.2.1</b>	<b>Banyaknya Sekolah Dasar (SD) Menurut Desa/Kelurahan di Keca- matan Gunungsari, 2020</b>	
	.....	43
<b>4.2.2</b>	<b>Banyaknya Madrasah Ibtidaiyah (MI) Menurut Desa/Kelurahan di Kecamatan Gunungsari, 2020</b>	
	.....	44
<b>4.2.3</b>	<b>Banyaknya Sekolah Menengah Pertama (SMP) Menurut Desa/ Kelurahan di Kecamatan Gunungsari, 2020</b>	
	.....	45
<b>4.2.4</b>	<b>Banyaknya Madrasah Tsanawiyah (MTs) Menurut Desa/Kelurah- an di Kecamatan Gunungsari, 2020</b>	
	.....	46
<b>4.2.5</b>	<b>Banyaknya Sekolah Menengah Atas (SMA) Menurut Desa/Kelura- han di Kecamatan Gunungsari, 2020</b>	
	.....	47
<b>4.2.6</b>	<b>Banyaknya Madrasah Aliyah (MA) Menurut Desa/Kelurahan di Kecamatan Gunungsari, 2020</b>	
	.....	48
<b>4.2.7</b>	<b>Banyaknya Sekolah Menengah Kejuruan (SMK) Menurut Desa/ Kelurahan di Kecamatan Gunungsari, 2020</b>	
	.....	49
<b>4.2.8</b>	<b>Banyaknya Akademi/Perguruan Tinggi Menurut Desa/Kelurahan di Kecamatan Gunungsari, 2020</b>	
	.....	50
<b>4.2.9</b>	<b>Kemudahan Untuk Mencapai Sarana Pendidikan Terdekat Bagi Desa/Kelurahan yang Tidak ada Sarana Pendidikan Menurut</b>	

<b>Desa/Kelurahan dan Jenjang Pendidikan di Kecamatan Gunung-</b> <b>sari, 2020</b>	51
<b>4.3.1 Banyaknya Sarana Kesehatan Menurut Desa/Kelurahan dan Jenis</b> <b>Sarana Kesehatan di Kecamatan Gunungsari, 2020</b>	
<b>4.3.2 Kemudahan Mencapai Sarana Kesehatan Terdekat Bagi Desa/</b> <b>Kelurahan yang Tidak ada Sarana Kesehatan Menurut Desa/</b> <b>Kelurahan dan Jenis Sarana Kesehatan di Kecamatan Gunungsari,</b> <b>2020</b>	55
<b>4.3.3 Banyaknya Warga Penderita Gizi Buruk Menurut Desa/Kelurahan</b> <b>di Kecamatan Gunungsari, 2019 dan 2020</b>	57
<b>5.1.1 Luas Tanah Sawah Menurut Jenis Irigasi Dan Desa Di Kecamatan</b> <b>Gunungsari, 2018</b> <i>Wetland Area by Type of Irrigation and Village in Gunung-</i> <i>sari Subdistrict, 2018.....</i>	62
<b>5.1.2 Luas Tanam Dan Produksi Padi Menurut Desa Di Kecamatan</b> <b>Gunungsari, 2018</b> <i>Planting Area and Production of Paddy by Village in</i> <i>Gunungsari Subdistrict, 2018 .....</i>	63
<b>5.1.3 Luas Tanam Dan Produksi Jagung Menurut Desa Di Kecamatan</b> <b>Gunungsari, 2018</b> <i>Planting Area and Corn Production by Village in Gunung-</i> <i>sari Subdistrict, 2018.....</i>	64
<b>5.1.4 Luas Tanam Dan Produksi Ubi Kayu Menurut Desa Di Kecamatan</b> <b>Gunungsari, 2018</b> <i>Planting Area and Cassava Production by Village in</i> <i>Gunungsari Subdistrict, 2018 .....</i>	65
<b>5.1.5 Luas Tanam Dan Produksi Ubi Jalar Menurut Desa Di Kecamatan</b> <b>Gunungsari, 2018</b> <i>Planting Area and Sweet Potato Production by Village in</i> <i>Gunungsari Subdistrict, 2018 .....</i>	66
<b>5.1.6 Luas Tanam Dan Produksi Kacang Tanah Menurut Desa Di Keca-</b> <b>matan Gunungsari, 2018</b> <i>Planting Area and Peanut Production by Village in</i> <i>Gunungsari Subdistrict, 2018 .....</i>	67
<b>5.1.7 Luas Tanam Dan Produksi Kedelai Menurut Desa Di Kecamatan</b> <b>Gunungsari, 2018</b> <i>Planting Area and Soy Bean Production by Village in</i>	

	<i>Gunungsari Subdistrict, 2018</i> .....	68
<b>5.1.8</b>	<b>Luas Tanam Dan Produksi Kacang Hijau Menurut Desa Di Kecamatan Gunungsari, 2018</b>	
	<i>Planting Area and Mung Bean Production by Village in Gunungsari Subdistrict, 2018</i> .....	69
<b>5.1.9</b>	<b>Luas Tanam Dan Produksi Tanaman Perkebunan Menurut Jenis Tanaman Di Kecamatan Gunungsari, 2018</b>	
	<i>Planting Area and Estate Production by Names of Plant in Gunungsari Subdistrict, 2018</i> .....	70
<b>5.2.1</b>	<b>Jumlah Ternak Besar Menurut Desa Di Kecamatan Gunungsari, 2018</b>	
	<i>Number of Buffalo, Cow, and Horses by Village in Gunungsari Subdistrict, 2018</i> .....	71
<b>5.2.2</b>	<b>Jumlah Ternak Kecil Menurut Desa Di Kecamatan Gunungsari, 2018</b>	
	<i>Number of Goat, sheep, and Pig by Village in Gunungsari Subdistrict, 2018</i> .....	72
<b>5.2.3</b>	<b>Jumlah Ternak Unggas Menurut Desa Di Kecamatan Gunungsari, 2018</b>	
	<i>Number of Bird by Village in Gunungsari Subdistrict, 2018</i> .....	73
<b>6.1</b>	<b>Banyaknya Keluarga Menurut Desa/Kelurahan dan Jenis Pengguna Listrik di Kecamatan Gunungsari, 2020</b>	
	.....	79
<b>6.2</b>	<b>Banyaknya Desa/Kelurahan Menurut Keberadaan Penerangan Jalan Utama Desa/Kelurahan di Kecamatan Gunungsari, 2018, 2019, dan 2020</b>	
	.....	80
<b>6.3</b>	<b>Banyaknya Desa/Kelurahan Menurut Jenis Bahan Bakar untuk Memasak yang Digunakan Oleh Sebagian Besar</b>	
	.....	81
<b>6.4</b>	<b>Banyaknya Desa/Kelurahan Menurut Sumber Air Minum Sebagian Besar Keluarga di Kecamatan Gunungsari, 2018, 2019, dan 2020</b>	
	.....	82
<b>7.1</b>	<b>Banyaknya Sarana dan Prasarana Ekonomi Menurut Desa/Kelurahan dan Jenisnya di Kecamatan Gunungsari, 2020</b>	
	.....	87
<b>8.1</b>	<b>Jumlah Menara dan Operator Layanan Komunikasi Telepon Seluler Serta Kondisi Sinyal Telepon Seluler Menurut Desa/Kelurahan di Kecamatan Gunungsari, 2020</b>	

.....	94
<b>8.2 Sarana Transportasi Antar Desa/Kelurahan Menurut Desa/Kelurahan di Kecamatan Gunungsari, 2020</b>	..... 95
<b>8.3 Kondisi Jalan Darat Antar Desa/Kelurahan Menurut Desa/Kelurahan di Kecamatan Gunungsari, 2020</b>	..... 96
<b>8.4 Keberadaan Kantor Pos/Pos Pembantu/Rumah Pos dan Perusahaan/Agen Jasa Ekspedisi Swasta Menurut Desa/Kelurahan di Kecamatan Gunungsari, 2020</b>	..... 97
<b>9.1 Banyaknya Sarana Lembaga Keuangan Yang Beroperasi Menurut Desa/Kelurahan dan Jenisnya di Kecamatan Gunungsari, 2020</b>	..... 103
<b>9.2 Banyaknya Koperasi yang Masih Aktif Menurut Desa/Kelurahan dan Jenis Koperasi di Kecamatan Gunungsari, 2020</b>	..... 104
<b>9.3 Banyaknya Embung Desa Menurut Desa/Kelurahan di Kecamatan Gunungsari, 2019 dan 2020</b>	..... 105



## DAFTAR GAMBAR

### LIST OF PICTURES

	Halaman
<b>1.1 Luas Daerah Menurut Kelurahan/Desa di kecamatan Gunungsari</b> <i>Total Area by Kelurahan/Village in Gunungsari subdistrict.....</i>	5
<b>2.1 Pembagian Wilayah Administrasi Menurut Desa/Kelurahan di Kecamatan Gunungsari</b> <i>Administrative Area by Village/Kelurahan in Gunungsari subdistrict ..</i>	12
<b>3.1 Jumlah Penduduk Menurut Desa Dan Jenis Kelamin di kecamatan Gunungsari, 2020</b> <i>Population by Sex and Village in Gunungsari subdistrict, 2020.....</i>	20
<b>4.1 Banyaknya Sekolah Dasar (SD) Menurut Desa/Kelurahan di Kecamatan Gunungsari, 2020</b> .....	32
<b>6.1 Banyaknya Keluarga Menurut Desa/Kelurahan dan Jenis Pengguna Listrik di Kecamatan Gunungsari, 2020</b> .....	78
<b>9.1 Banyaknya Koperasi yang Masih Aktif Menurut Desa/Kelurahan dan Jenis Koperasi di Kecamatan Gunungsari, 2020</b> .....	102





## PENJELASAN UMUM EXPLANATORY NOTES

*Tanda-tanda, satuan-satuan, dan lain-lainnya yang digunakan dalam publikasi ini adalah sebagai berikut:*

*Symbols, measurement units, and acronyms which are used in this publication, are as follows:*

### 1. TANDA-TANDA/SYMBOLS

<i>Data tidak tersedia/Data not available</i> .....	: ...
<i>Tidak ada atau nol /Null or zero</i> .....	: -
<i>Data dapat diabaikan/Data negligible</i> .....	: 0
<i>Tanda decimal/Decimal point</i> .....	: ,
<i>Data tidak dapat ditampilkan/Not applicable</i> .....	: NA
<i>Angka estimasi/Estimated figures</i> .....	: e
<i>Angka diperbaiki/Revised figures</i> .....	: r
<i>Angka sementara/Preliminary figures</i> .....	: x
<i>Angka sangat sementara/Very preliminary figures</i> .....	: xx
<i>Angka sangat sangat sementara/Very very preliminary figures</i> .....	: xxx

### 2. SATUAN/UNITS

<i>barel/barrel</i> .....	: 158,99 liter/litres = 1/6,2898 m <sup>3</sup>
<i>hektar (ha)/hectare (ha)</i> .....	: 10 000 m <sup>2</sup>
<i>kilometer (km)/kilometres (km)</i> .....	: 1 000 meter/meters (m)
<i>knot/knot</i> .....	: 1,8523 km/jam (km/hour)
<i>kuintal/quintal</i> .....	: 100 kg
<i>KWh</i> .....	: 1 000 Watt hour
<i>MWh</i> .....	: 1 000 KWh
<i>liter (untuk beras)/litre (for rice)</i> .....	: 0,80 kg
<i>MMSCF</i> .....	: 1/35,3 m <sup>3</sup>
<i>metrik ton (m.ton)/metric ton (m. ton)</i> .....	: 0,98421 long ton = 1 000 kg
<i>ons/ounce</i> .....	: 28,31 gram/grams
<i>ton</i> .....	: 1 000 kg

*Satuan lain: buah, dus, butir, helai/lembar, kaleng, batang, pulsa, ton kilometer (ton-km), jam, menit, persen (%).*

*Other units: unit, pack, pieces, sheet, tin, pulse, ton-kilometres(ton-km), hour, minute, percent (%).*

*Perbedaan angka di belakang koma disebabkan oleh pembulatan angka.  
The difference in decimal numbers is caused by rounding.*





# 1

## **GEOGRAFI DAN IKLIM** *GEOGRAPHY AND CLIMATE*

<https://lombokbaratkab.bps.go.id>



**PENJELASAN TEKNIS**

Kecamatan Gunungsari merupakan salah satu dari sepuluh Kecamatan yang ada di Kabupaten Lombok Barat. Kecamatan ini berbatasan langsung dengan Kabupaten Lombok Utara di sebelah Utara, Kecamatan Lingsar di sebelah Timur, Kota Mataram di sebelah Selatan serta Kecamatan Batu Layar di sebelah Barat.

Letak geografis dan kondisi cuaca di Kecamatan ini dapat dijelaskan pada tabel-tabel berikut. Meliputi luas wilayah, perbatasan, jarak antara desa-desanya, dan sebagainya menyangkut kondisi geografis di Kecamatan Gunungsari.

**TECHNICAL NOTES**

Gunungsari Sub District is one of the ten sub districts in Lombok Barat Regency. This SubDistrict north border is Lombok Utara Regency. The east border of this sub district is Lingsar Sub District while in the south of this sub district bordered with Mataram Municipality. Its West border is Batu-layar Sub District.

Geographic and climate in Gunungsari Sub District are described in this sub chapter in forms of tables and graph. They include area, border, distance between village, and several other information about Gunungsari Sub District geografic condition.

TABEL 1.1.1 LETAK GEOGRAFIS KECAMATAN GUNUNGSARI  
 TABLE GEOGRAPHICAL LOCATION IN GUNUNGSARI SUBDISTRICT

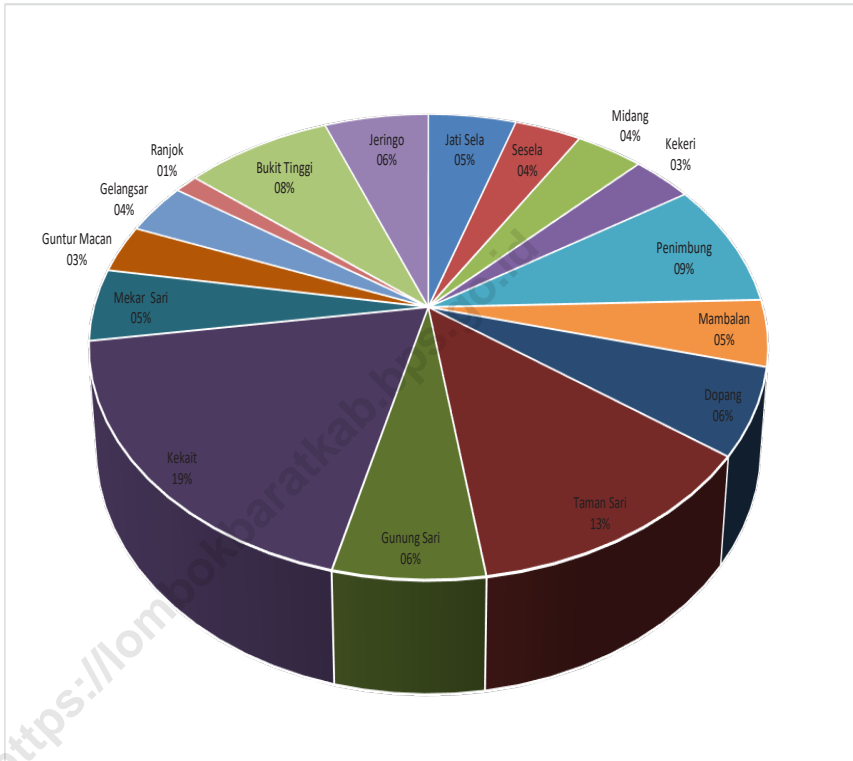
**Batas Wilayah**

- ♣ Sebelah Utara : Kabupaten Lombok Utara
- ♣ Sebelah Timur : Kecamatan Lingsar
- ♣ Sebelah Selatan : Kota Mataram
- ♣ Sebelah Barat : Kecamatan Batulayar

**2. Luas Wilayah**

- ♣ Desa Jatisela : 2.61 Km<sup>2</sup>
- ♣ Desa Sesela : 1.98 Km<sup>2</sup>
- ♣ Desa Midang : 2 Km<sup>2</sup>
- ♣ Desa Kekerri : 1.79 Km<sup>2</sup>
- ♣ Desa Penimbang : 4.6 Km<sup>2</sup>
- ♣ Desa Mambalan : 2.44 Km<sup>2</sup>
- ♣ Desa Dopang : 3.2 Km<sup>2</sup>
- ♣ Desa Taman Sari : 6.66 Km<sup>2</sup>
- ♣ Desa Gunungsari : 3.28 Km<sup>2</sup>
- ♣ Desa Kekait : 9.96 Km<sup>2</sup>
- ♣ Desa Guntur Macan : 2.66 Km<sup>2</sup>
- ♣ Desa Mekarsari : 1.77 Km<sup>2</sup>
- ♣ Desa Gelangsar : 1.9 Km<sup>2</sup>
- ♣ Desa Ranjok : 0.7 Km<sup>2</sup>
- ♣ Desa Bukit Tinggi : 4.37 Km<sup>2</sup>
- ♣ Desa Jeringo : 3.09 Km<sup>2</sup>

**GAMBAR 1.1** **LUAS DAERAH MENURUT KELURAHAN/DESA DI KECA-**  
**PICTURE** **MATAN GUNUNGSARI**  
*TOTAL AREA BY KELURAHAN/VILLAGE IN GUNUNGSARI*  
*SUBDISTRICT*



**TABEL 1.1.2 LUAS DAERAH MENURUT KELURAHAN/DESA DI KECA-  
MATAN GUNUNGSARI**

*TOTAL AREA BY KELURAHAN/VILLAGE IN GUNUNGSARI  
SUBDISTRICT*

Desa/Kelurahan <i>Village/Kelurahan</i>	Luas <sup>1</sup> (km <sup>2</sup> ) <i>Total Area <sup>1</sup>(square.km)</i>	Persentase
(1)	(2)	(3)
1. Jati Sela	2.61	4.92
2. Sesela	1.98	3.74
3. Midang	2.00	3.77
4. Kekeri	1.79	3.38
5. Penimbung	4.60	8.68
6. Mambalan	2.44	4.60
7. Dopang	3.20	6.04
8. Taman Sari	6.66	12.56
9. Gunung Sari	3.28	6.19
10. Kekait	9.96	18.79
11. Mekar Sari	2.66	5.02
12. Guntur Macan	1.77	3.34
13. Gelangsar	1.90	3.58
14. Ranjok	0.70	1.32
15. Bukit Tinggi	4.37	8.24
16. Jeringo	3.09	5.83
<b>Gunungsari</b>	<b>53.01</b>	<b>100.00</b>

Catatan:

Sumber: BPS, Pendataan Potensi Desa (Podes)



Lanjutan Tabel/*Continued Table 1.1.2*

Desa/Kelurahan <i>Village/Kelurahan</i>	Ibukota Kecamatan	Jarak ke Ibukota Kecamatan (km)
(1)	(2)	(3)
1. Jati Sela		5.0
2. Sesela		4.0
3. Midang		2.0
4. Kekeri		5.0
5. Penimbung		6.0
6. Mambalan		4.0
7. Dopang		4.0
8. Taman Sari		1.0
9. Gunung Sari		1.0
10. Kekait		4.0
11. Mekar Sari		6.0
12. Guntur Macan		7.0
13. Gelangsar		6.0
14. Ranjok		4.0
15. Bukit Tinggi		8.0
16. Jeringo		4.0
<b>Gunungsari</b>		

Catatan:

Sumber:

**TABEL 1.2.1 DATA CURAH HUJAN (MILIMETER) MENURUT BULAN DI STASIUN BMKG, 2020**  
*RAINFALL DATA (MILLIMETERS) BY MONTHS AT BMKG STATION, 2020*

Bulan Month	Curah Hujan (Milimeter) Rainfall (Millimeters)
(1)	(2)
1. Januari/January	182
2. Februari/February	151
3. Maret/March	274
4. April/April	214
5. Mei/May	174
6. Juni/June	38
7. Juli/July	13
8. Agustus/August	66
9. September/September	52
10. Oktober/October	213
11. November/November	282
12. Desember/December	204

Catatan:

Sumber: BMKG

<https://ombudsman.kab.bps.go.id>



**PEMERINTAHAN**  
*GOVERNMENT*

<https://lombokbaratkab.bps.go.id>



**PENJELASAN TEKNIS**

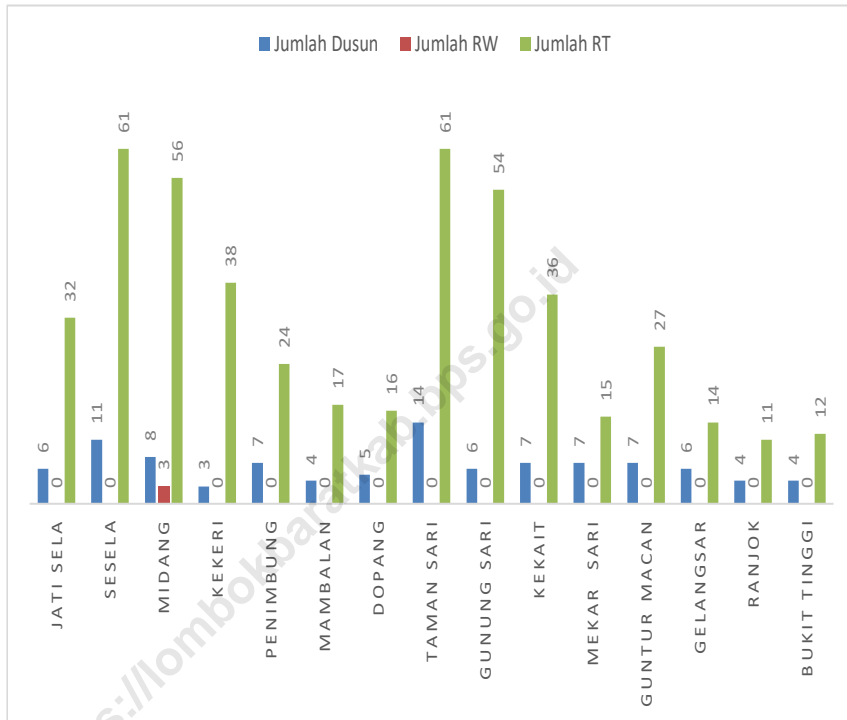
Pemerintahan yang baik akan mempertimbangkan segala aspek yang diperlukan bagi masyarakat untuk berkembang. Pemerintahan yang baik akan menata sedemikian rupa agar pembangunan dapat dilaksanakan secara adil dan merata sehingga kesejahteraan dapat dicapai oleh setiap lapisan masyarakat.

**TECHNICAL NOTES**

*Good Government will consider all aspects needed to develop. Good government will do all efforts so that development could be carried thoroughly and in a good manner based on equality. Therefor prosperity can be achieved by the whole citizen.*

<https://lombokbaratkab.bps.go.id>

**GAMBAR 2.1** PEMBAGIAN WILAYAH ADMINISTRASI MENURUT DESA/  
**PICTURE** KELURAHAN DI KECAMATAN GUNUNGSARI  
*ADMINISTRATIVE AREA BY VILLAGE/KELURAHAN IN  
 GUNUNGSARI SUBDISTRICT*



**TABEL 2.1 PEMBAGIAN WILAYAH ADMINISTRASI MENURUT DESA/  
TABLE KELURAHAN DI KECAMATAN GUNUNGSARI**  
*ADMINISTRATIVE AREA BY VILLAGE/KELURAHAN IN  
GUNUNGSARI SUBDISTRICT*

Desa/Kelurahan	Jumlah Dusun	Jumlah RW	Jumlah RT
(1)	(2)	(3)	(4)
1. Jati Sela	6	-	32
2. Sesela	11	-	61
3. Midang	8	3	56
4. Kekeri	3	-	40
5. Penimbung	7	-	28
6. Mambalan	4	-	18
7. Dopang	5	-	16
8. Taman Sari	14	-	61
9. Gunung Sari	6	-	54
10. Kekait	7	-	36
11. Mekar Sari	7	-	33
12. Guntur Macan	7	-	27
13. Gelangsar	6	-	14
14. Ranjok	4	-	11
15. Bukit Tinggi	4	-	12
16. Jeringo	5	-	19
<b>Gunungsari</b>	<b>104</b>	<b>3</b>	<b>518</b>

Catatan:

Sumber:

**TABEL 2.2 BANYAKNYA APARAT PEMERINTAHAN DESA DI KECA-  
MATAN GUNUNGSARI**  
*VILLAGE APPARATUSES IN GUNUNGSARI SUBDISTRICT*

Desa/Kelurahan	Perangkat Desa Kepala Dusun Ketua RT Penghulu Pekasih					
	(1)	(2)	(3)	(4)	(3)	(4)
1. Jati Sela		7	6	32	1	2
2. Sesela		8	11	61	1	2
3. Midang		8	8	56	1	1
4. Kekerri		8	3	38	1	1
5. Penimbung		8	7	24	1	1
6. Mambalan		8	4	17	1	1
7. Dopang		6	5	16	1	1
8. Taman Sari		8	14	61	1	1
9. Gunung Sari		8	6	54	1	1
10. Kekait		8	7	36	1	1
11. Mekar Sari		9	7	15	1	1
12. Guntur Macan		8	7	27	1	1
13. Gelangsar		7	6	14	1	1
14. Ranjok		7	4	11	1	-
15. Bukit Tinggi		9	4	12	1	1
16. Jeringo		7	5	19	1	1
<b>Gunungsari</b>		<b>124</b>	<b>104</b>	<b>493</b>	<b>16</b>	<b>17</b>

Catatan:

Sumber:



**TABEL 2.3 BANYAKNYA DESA SWAKARSA, SWADAYA, DAN SWASEMBADA DI KECAMATAN GUNUNGSARI**  
**TABLE**  
**NUMBER OF VILLAGE BY TYPE OF VILLAGE IN GUNUNG-SARI SUBDISTRICT**

Desa/Kelurahan	Swadaya	Swakarya	Swasembada
(1)	(2)	(3)	(4)
1. Jati Sela	1	-	-
2. Sesela	-	1	-
3. Midang	-	1	-
4. Kekerri	-	1	-
5. Penimbung	-	1	-
6. Mambalan	1	-	-
7. Dopang	-	-	1
8. Taman Sari	1	-	-
9. Gunung Sari	-	1	-
10. Kekait	-	1	-
11. Mekar Sari	-	1	-
12. Guntur Macan	1	-	-
13. Gelangsar	1	-	-
14. Ranjok	1	-	-
15. Bukit Tinggi	1	*	-
16. Jeringo	1	*	-
<b>Gunungsari</b>	<b>8</b>	<b>7</b>	<b>1</b>

Catatan:

Sumber:





# 3

## **KEPENDUDUKAN DAN KETENAGAKERJAAN**

*POPULATION AND EMPLOYMENT*

<https://lombokbaratkab.bps.go.id>



**PENJELASAN TEKNIS**

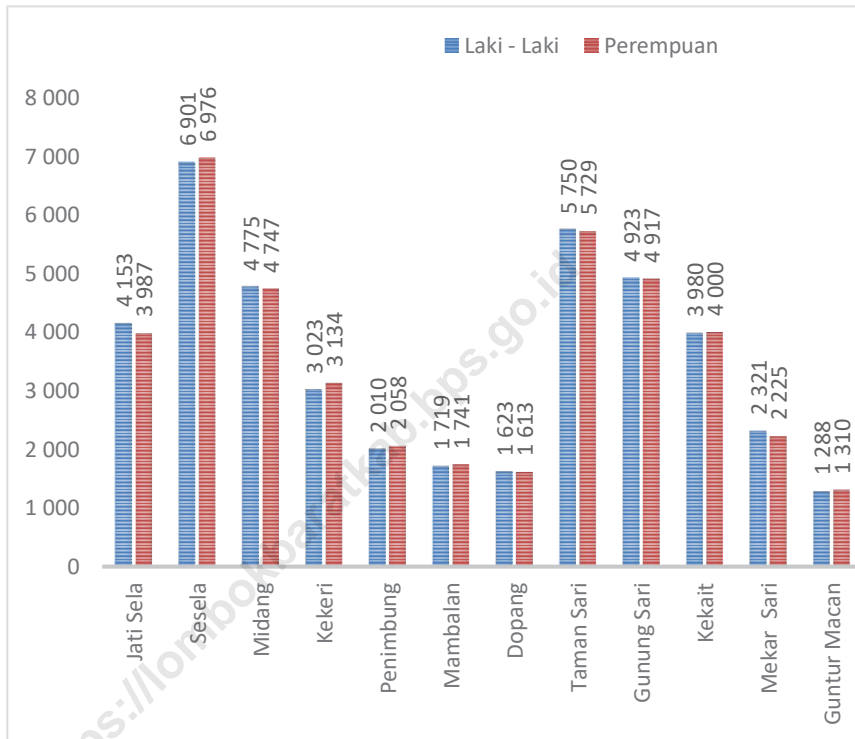
Penduduk merupakan obyek pelaksana pembangunan, dan demi pembangunan pula diperlukan sumber daya manusia yang berkualitas. Banyaknya jumlah penduduk yang dimiliki oleh suatu wilayah merupakan potensi yang ada pada wilayah itu, sehingga diperlukan langkah pengembangan dan pengelolaan yang tepat agar potensi tersebut dapat dimanfaatkan sebaik- baiknya demi kesejahteraan penduduk tersebut.

**TECHNICAL NOTES**

*Population are objects of development, and for the development it self qualified human resources is definately required. Number of population in a region is a potention of the region, and therefor strategic movement to enhance and manage that potention should be generalized so that it can be usefull for the better and prosperity of the population it self.*

<https://lombokbaratkab.bps.go.id>

**GAMBAR 3.1** JUMLAH PENDUDUK MENURUT DESA DAN JENIS KE-  
**PICTURE** LAMIN DI KECAMATAN GUNUNGSARI, 2020  
 POPULATION BY SEX AND VILLAGE IN GUNUNGSARI SUB-  
 DISTRICT, 2020



**TABEL 3.1 JUMLAH PENDUDUK MENURUT DESA DAN JENIS KE-**  
**LAMIN DI KECAMATAN GUNUNGSARI, 2020**  
*POPULATION BY SEX AND VILLAGE IN GUNUNGSARI SUB-*  
*DISTRICT, 2020*

Desa/Kelurahan	Laki - Laki	Perempuan	Jumlah
(1)	(2)	(3)	(4)
1. Jati Sela	4,153	3,987	8,140
2. Sesela	6,901	6,976	13,877
3. Midang	4,775	4,747	9,522
4. Kekeri	3,023	3,134	6,157
5. Penimbung	2,010	2,058	4,068
6. Mambalan	1,719	1,741	3,460
7. Dopang	1,623	1,613	3,236
8. Taman Sari	5,750	5,729	11,479
9. Gunung Sari	4,923	4,917	9,840
10. Kekait	3,980	4,000	7,980
11. Mekar Sari	2,321	2,225	4,546
12. Guntur Macan	1,288	1,310	2,598
13. Gelangsar	1,271	1,296	2,567
14. Ranjok	1,245	1,289	2,534
15. Bukit Tinggi	1,211	1,136	2,347
16. Jeringo	1,318	1,326	2,644
<b>Gunungsari</b>	<b>47,511</b>	<b>47,484</b>	<b>94,995</b>

Catatan:

Sumber: BPS, Hasil Sensus Penduduk September 2020

**TABEL 3.2 LUAS WILAYAH, JUMLAH PENDUDUK DAN KEPADATAN PENDUDUK DIRINCI MENURUT DESA DI KECAMATAN GUNUNGSARI**  
*AREA, POPULATION AND POPULATION DENSITY BY VILLAGE IN GUNUNGSARI SUBDISTRICT*

Desa/Kelurahan	Luas Wilayah	Jumlah Penduduk	Kepadatan Penduduk (jiwa/Km <sup>2</sup> )
(1)	(2)	(3)	(4)
1. Jati Sela	2.61	8,140	3,118.77
2. Sesela	1.98	13,877	7,008.59
3. Midang	2.00	9,522	4,761.00
4. Kekeri	1.79	6,157	3,439.66
5. Penimbung	4.60	4,068	884.35
6. Mambalan	2.44	3,460	1,418.03
7. Dopang	3.20	3,236	1,011.25
8. Taman Sari	6.66	11,479	1,723.57
9. Gunung Sari	3.28	9,840	3,000.00
10. Kekait	10	7,980	801.20
11. Mekar Sari	3	4,546	1,709.02
12. Guntur Macan	2	2,598	1,467.80
13. Gelangsar	2	2,567	1,351.05
14. Ranjok	1	2,534	3,620.00
15. Bukit Tinggi	4	2,347	537.07
16. Jeringo	3	2,644	855.66
<b>Gunungsari</b>	<b>53</b>	<b>94,995</b>	<b>1,792.02</b>

Catatan:

Sumber: BPS, Hasil Sensus Penduduk September 2020



**TABEL 3.3 JUMLAH PENDUDUK MENURUT JENIS KELAMIN DAN RASIO JENIS KELAMIN DI KECAMATAN GUNUNGSARI**  
*POPULATION BY SEX AND SEX RATIO IN GUNUNGSARI SUBDISTRICT*

Desa/Kelurahan	Laki - Laki	Perempuan	Rasio Jenis Kelamin
(1)	(2)	(3)	(4)
1. Jati Sela	4,153	3,987	104.16
2. Sesela	6,901	6,976	98.92
3. Midang	4,775	4,747	100.59
4. Kekerri	3,023	3,134	96.46
5. Penimbung	2,010	2,058	97.67
6. Mambalan	1,719	1,741	98.74
7. Dopang	1,623	1,613	100.62
8. Taman Sari	5,750	5,729	100.37
9. Gunung Sari	4,923	4,917	100.12
10. Kekait	3,980	4,000	99.50
11. Mekar Sari	2,321	2,225	104.31
12. Guntur Macan	1,288	1,310	98.32
13. Gelangsar	1,271	1,296	98.07
14. Ranjok	1,245	1,289	96.59
15. Bukit Tinggi	1,211	1,136	106.60
16. Jeringo	1,318	1,326	99.40
<b>Gunungsari</b>	<b>47,511</b>	<b>47,484</b>	<b>100.06</b>

Catatan:

Sumber: BPS, Hasil Sensus Penduduk September 2020

**TABEL 3.4 JUMLAH PENDUDUK DIRINCI MENURUT KELOMPOK UMUR DAN DESA DI KECAMATAN GUNUNGSARI**  
**TABLE**  
*POPULATION BY AGE GROUP AND VILLAGE IN GUNUNG-SARI SUBDISTRICT*

Desa/Kelurahan	0 – 4	5 – 9	10 - 14	15 - 19
(1)	(2)	(3)	(4)	(4)
1. Jati Sela	822	816	868	821
2. Sesela	1,315	1,306	1,389	1,313
3. Midang	943	936	996	942
4. Kekerri	536	533	567	536
5. Penimbung	431	427	454	429
6. Mambalan	209	206	219	207
7. Dopang	342	340	361	342
8. Taman Sari	1,083	1,074	1,143	1,080
9. Gunung Sari	1,156	1,147	1,221	1,154
10. Kekait	769	763	812	766
11. Mekar Sari	473	470	500	473
12. Guntur Macan	259	257	273	258
13. Gelangsar	239	237	252	239
14. Ranjok	170	169	179	170
15. Bukit Tinggi	266	264	280	265
16. Jeringo	356	354	376	356
<b>Gunungsari</b>	<b>9,369</b>	<b>9,299</b>	<b>9,890</b>	<b>9,351</b>

Catatan:

Sumber: BPS, Proyeksi Penduduk SP2020 Pertengahan Tahun

Lanjutan Tabel/Continued Table 3.4

Desa/Kelurahan	20 - 24	25 - 29	30 - 34	35 - 39
(1)	(5)	(6)	(7)	(8)
1. Jati Sela	803	731	692	629
2. Sesela	1,286	1,170	1,107	1,007
3. Midang	922	839	794	722
4. Kekeri	525	477	452	411
5. Penimbung	420	383	362	329
6. Mambalan	202	184	174	158
7. Dopang	334	304	288	262
8. Taman Sari	1,058	963	911	828
9. Gunung Sari	1,130	1,028	973	885
10. Kekait	751	686	647	588
11. Mekar Sari	463	421	398	362
12. Guntur Macan	253	230	218	198
13. Gelangsar	234	213	200	183
14. Ranjok	166	151	143	130
15. Bukit Tinggi	260	236	224	203
16. Jeringo	348	317	300	273
<b>Gunungsari</b>	<b>9,155</b>	<b>8,333</b>	<b>7,883</b>	<b>7,168</b>

Catatan:

Sumber: BPS, Proyeksi Penduduk SP2020 Pertengahan Tahun

Lanjutan Tabel/Continued Table 3.4

Desa/Kelurahan	40 - 44	45 - 49	50 - 54	55 - 59
(1)	(9)	(10)	(11)	(12)
1. Jati Sela	534	470	379	305
2. Sesela	854	752	606	489
3. Midang	612	539	435	350
4. Keker	348	307	247	199
5. Penimbung	279	246	198	160
6. Mambalan	134	118	95	77
7. Dopang	222	195	158	127
8. Taman Sari	703	618	499	402
9. Gunung Sari	751	660	533	429
10. Kekait	499	439	354	286
11. Mekar Sari	308	270	218	176
12. Guntur Macan	169	148	119	96
13. Gelangsar	155	137	110	89
14. Ranjok	111	97	78	63
15. Bukit Tinggi	172	152	123	99
16. Jeringo	231	203	164	132
<b>Gunungsari</b>	<b>6,082</b>	<b>5,351</b>	<b>4,316</b>	<b>3,479</b>

Catatan:

Sumber: BPS, Proyeksi Penduduk SP2020 Pertengahan Tahun

Lanjutan Tabel/Continued Table 3.4

Desa/Kelurahan	60 – 64	65 +	Jumlah
(1)	(13)	(14)	(15)
1. Jati Sela	233	418	8,521
2. Sesela	375	669	13,638
3. Midang	268	481	9,779
4. Kekeri	152	274	5,564
5. Penimbung	122	220	4,460
6. Mambalan	59	105	2,147
7. Dopang	97	175	3,547
8. Taman Sari	307	551	11,220
9. Gunung Sari	329	589	11,985
10. Kekait	218	392	7,970
11. Mekar Sari	134	241	4,907
12. Guntur Macan	73	131	2,682
13. Gelangsar	68	122	2,478
14. Ranjok	48	87	1,762
15. Bukit Tinggi	75	135	2,754
16. Jeringo	101	181	3,692
<b>Gunungsari</b>	<b>2,659</b>	<b>4,771</b>	<b>97,106</b>

Catatan:

Sumber: BPS, Proyeksi Penduduk SP2020 Pertengahan Tahun





**SOSIAL**

*SOCIAL*

<https://lombokbaratkab.bps.go.id>





**PENJELASAN TEKNIS**

Menghadapi era globalisasi, sumber daya manusia yang berkualitas sangat diperlukan. Selain untuk meningkatkan daya saing, sumber daya manusia yang baik dapat menunjang keberhasilan pembangunan. Salah satu cara untuk meningkatkan kualitas sumber daya manusia adalah melalui pendidikan. Pendidikan yang memadai dan tepat sasaran sejak dini akan dapat meningkatkan kualitas sumber daya manusia yang ada.

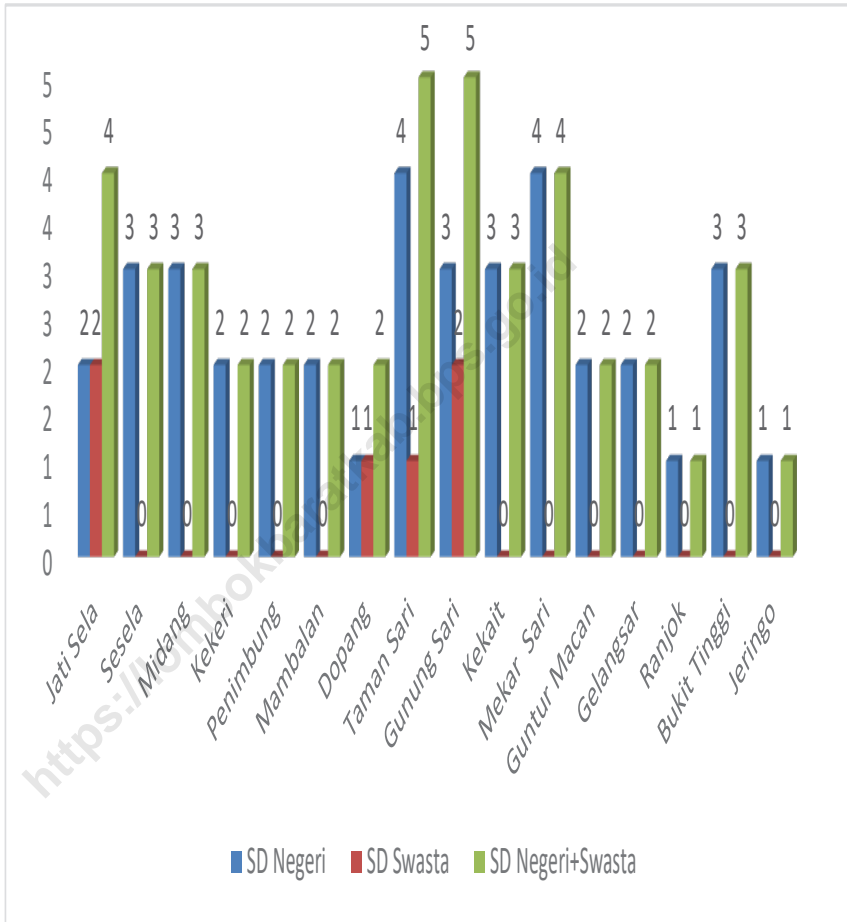
Bab berikut akan memberikan gambaran mengenai dunia pendidikan di Kecamatan Gunungsari, keadaan keluarga berencana, dan kondisi kesehatan dan masalah sosial lainnya.

**TECHNICAL NOTES**

*Dealing with globalization, human resources which are qualified are a necessary. Good human resources could increase capability and also support the development. One of a way to improve human resource qualification is by education. Adequate and proper education from early age could help improving human resource qualification.*

*This chapter gives description about education in Gunungsari Sub District, the progress of Family Planning programme and other social information.*

**GAMBAR 4.1 BANYAKNYA SEKOLAH DASAR (SD) MENURUT DESA/ KECURAHAN DI KECAMATAN GUNUNGSARI, 2020**



**TABEL 4.1.1 BANYAKNYA DESA/KELURAHAN MENURUT PENGGUNAAN FASILITAS TEMPAT BUANG AIR BESAR SEBAGIAN BESAR KELUARGA DI KECAMATAN GUNUNGSARI, 2018, 2019, DAN 2020**

*NUMBER OF VILLAGES / KELURAHAN BY USE MOST DEFECATION FACILITIES FAMILIES IN KECAMATAN GUNUNGSARI, 2014, 2018, AND 2019*

<b>Fasilitas Tempat Buang Air Besar</b>	<b>2018</b>	<b>2019</b>	<b>2020</b>
(1)	(2)	(3)	(4)
<b>Jamban</b>			
Sendiri	13	15	16
Bersama	-	1	-
Umum	-	-	-
<b>Bukan Jamban</b>	3	-	-

Catatan:

Sumber: BPS, Pendataan Potensi Desa (Podes) 2014,2018, dan 2019

**TABEL 4.1.2 BANYAKNYA KEJADIAN BENCANA ALAM MENURUT DESA/KELURAHAN DAN JENIS BENCANA ALAM DI KECA-MATAN GUNUNGSARI, 2018**  
*NUMBER OF NATURAL DISASTER INCIDENTS BY VILLAGE / SUB-DISTRICT AND TYPES OF NATURAL DISASTERS IN GUNUNGSARI DISTRICT, 2018*

Desa/Kelurahan	Gempa Bumi	Tsunami	Gunung Meletus	Tanah Longsor
(1)	(2)	(3)	(4)	(5)
1. Jati Sela	-	-	-	-
2. Sesela	-	-	-	-
3. Midang	-	-	-	-
4. Kekeri	-	-	-	-
5. Penimbung	-	-	-	-
6. Mambalan	-	-	-	-
7. Dopang	-	-	-	-
8. Taman Sari	-	-	-	-
9. Gunung Sari	-	-	-	-
10. Kekait	-	-	-	-
11. Mekar Sari	-	-	-	-
12. Guntur Macan	-	-	-	-
13. Gelangsar	-	-	-	1
14. Ranjok	-	-	-	-
15. Bukit Tinggi	-	-	-	-
16. Jeringo	-	-	-	-
<b>Gunungsari</b>	-	-	-	<b>1</b>

Lanjutan Tabel/*Continued Table 4.1.2*

Desa/Kelurahan	Banjir	Banjir Bandang	Kekeringan
(1)	(6)	(7)	(8)
1. Jati Sela	-	-	-
2. Sesela	-	-	-
3. Midang	-	-	-
4. Keker	-	-	-
5. Penimbung	-	-	-
6. Mambalan	-	-	-
7. Dopang	-	-	-
8. Taman Sari	-	-	-
9. Gunung Sari	-	-	-
10. Kekait	-	-	-
11. Mekar Sari	-	-	-
12. Guntur Macan	-	-	-
13. Gelangsar	-	-	-
14. Ranjok	-	-	-
15. Bukit Tinggi	-	-	-
16. Jeringo	-	-	-
<b>Gunungsari</b>	-	-	-

Lanjutan Tabel/Continued Table 4.1.2

Desa/Kelurahan	Kebakaran Hutan dan Lahan	Angin Puyuh/ Puting Beliung/ Topan	Gelombang Pasang Laut
(1)	(9)	(10)	(11)
1. Jati Sela	-	-	-
2. Sesela	-	-	-
3. Midang	-	-	-
4. Kekeri	-	-	-
5. Penimbung	-	-	-
6. Mambalan	-	-	-
7. Dopang	-	-	-
8. Taman Sari	-	-	-
9. Gunung Sari	-	-	-
10. Kekait	-	-	-
11. Mekar Sari	-	-	-
12. Guntur Macan	-	-	-
13. Gelangsar	-	-	-
14. Ranjok	-	-	-
15. Bukit Tinggi	-	-	-
16. Jeringo	-	-	-
<b>Gunungsari</b>	-	-	-

Catatan:

Sumber: BPS, Pendataan Potensi Desa (Podes) 2020

**TABEL 4.1.3 BANYAKNYA KORBAN JIWA AKIBAT BENCANA ALAM  
MENURUT DESA/KELURAHAN DAN JENIS BENCANA  
ALAM DI KECAMATAN GUNUNGSARI, 2018**  
*NUMBER OF CASUALTIES DUE TO NATURAL DISASTERS BY  
VILLAGE / SUB-DISTRICT AND TYPES OF NATURAL DISAS-  
TERS IN GUNUNGSARI DISTRICT, 2018*

Desa/Kelurahan	Gempa Bumi	Tsunami	Gunung Meletus	Tanah Longsor
(1)	(2)	(3)	(4)	(5)
1. Jati Sela	-	-	-	-
2. Sesela	-	-	-	-
3. Midang	-	-	-	-
4. Kekeri	-	-	-	-
5. Penimbung	-	-	-	-
6. Mambalan	-	-	-	-
7. Dopang	-	-	-	-
8. Taman Sari	-	-	-	-
9. Gunung Sari	-	-	-	-
10. Kekait	-	-	-	-
11. Mekar Sari	-	-	-	-
12. Guntur Macan	-	-	-	-
13. Gelangsar	-	-	-	-
14. Ranjok	-	-	-	-
15. Bukit Tinggi	-	-	-	-
16. Jeringo	-	-	-	-
<b>Gunungsari</b>	-	-	-	-

Lanjutan Tabel/Continued Table 4.1.3

Desa/Kelurahan	Banjir	Banjir Bandang	Kekeringan
(1)	(6)	(7)	(8)
1. Jati Sela	-	-	-
2. Sesela	-	-	-
3. Midang	-	-	-
4. Kekeri	-	-	-
5. Penimbung	-	-	-
6. Mambalan	-	-	-
7. Dopang	-	-	-
8. Taman Sari	-	-	-
9. Gunung Sari	-	-	-
10. Kekait	-	-	-
11. Mekar Sari	-	-	-
12. Guntur Macan	-	-	-
13. Gelangsar	-	-	-
14. Ranjok	-	-	-
15. Bukit Tinggi	-	-	-
16. Jeringo	-	-	-
<b>Gunungsari</b>	-	-	-



Lanjutan Tabel/*Continued Table 4.1.3*

Desa/Kelurahan	Kebakaran Hutan dan Lahan	Angin Puyuh/ Puting Beliung/ Topan	Gelombang Pasang Laut
(1)	(9)	(10)	(11)
1. Jati Sela	-	-	-
2. Sesela	-	-	-
3. Midang	-	-	-
4. Kekeri	-	-	-
5. Penimbung	-	-	-
6. Mambalan	-	-	-
7. Dopang	-	-	-
8. Taman Sari	-	-	-
9. Gunung Sari	-	-	-
10. Kekait	-	-	-
11. Mekar Sari	-	-	-
12. Guntur Macan	-	-	-
13. Gelangsar	-	-	-
14. Ranjok	-	-	-
15. Bukit Tinggi	-	-	-
16. Jeringo	-	-	-
<b>Gunungsari</b>	-	-	-

Catatan:

Sumber: BPS, Pendataan Potensi Desa (Podes) 2020

**TABEL 4.1.4** **KEBERADAAN FASILITAS/UPAYA ANTISIPASI/MITIGASI BENCANA ALAM MENURUT DESA/KELURAHAN DI KECAMATAN GUNUNGSARI, 2020**

Desa/Kelurahan	Sistem Peringatan Dini Bencana Alam	Sistem Peringatan Dini Khusus Tsunami	Perlengkapan Keselamatan
(1)	(2)	(3)	(4)
1. Jati Sela	Tidak ada	-	Tidak ada
2. Sesela	Tidak ada	-	Tidak ada
3. Midang	Tidak ada	-	Tidak ada
4. Keker	Tidak ada	-	Tidak ada
5. Penimbung	Tidak ada	-	Tidak ada
6. Mambalan	Tidak ada	-	Tidak ada
7. Dopang	Tidak ada	-	Tidak ada
8. Taman Sari	Tidak ada	-	Tidak ada
9. Gunung Sari	Tidak ada	-	Tidak ada
10. Kekait	Tidak ada	-	Tidak ada
11. Mekar Sari	Tidak ada	-	Tidak ada
12. Guntur Macan	Tidak ada	-	Tidak ada
13. Gelangsar	Tidak ada	-	Tidak ada
14. Ranjok	Tidak ada	-	Tidak ada
15. Bukit Tinggi	Tidak ada	-	Tidak ada
16. Jeringo	Tidak ada	-	Tidak ada

Lanjutan Tabel/*Continued Table 4.1.4*

Desa/Kelurahan	Rambu-rambu dan Jalur Evakuasi Bencana	Pembuatan, Perawatan, atau Normalisasi: Sungai, Kanal, Tanggul, Parit, Drain- ase, Waduk, Pantai, dll
(1)	(5)	(6)
1. Jati Sela	Tidak ada	Tidak ada
2. Sesela	Tidak ada	Ada
3. Midang	Tidak ada	Tidak ada
4. Kekeri	Tidak ada	Tidak ada
5. Penimbung	Tidak ada	Tidak ada
6. Mambalan	Tidak ada	Ada
7. Dopang	Tidak ada	Tidak ada
8. Taman Sari	Ada	Ada
9. Gunung Sari	Tidak ada	Tidak ada
10. Kekait	Tidak ada	Tidak ada
11. Mekar Sari	Tidak ada	Tidak ada
12. Guntur Macan	Tidak ada	Tidak ada
13. Gelangsar	Tidak ada	Ada
14. Ranjok	Tidak ada	Ada
15. Bukit Tinggi	Tidak ada	Ada
16. Jeringo	Tidak ada	Tidak ada

Catatan:

Sumber: BPS, Pendataan Potensi Desa (Podes) 2020

**TABEL 4.1.5 BANYAKNYA DESA/KELURAHAN YANG MEMILIKI KELOMPOK KEGIATAN OLAHRAGA MENURUT JENIS OLAHRAGA DAN KETERSEDIAAN FASILITAS/LAPANGAN OLAHRAGA DI KECAMATAN GUNUNGSARI, 2020**

Jenis Olahraga	Kondisi Fasilitas/Lapangan Olahraga			Tidak Ada Fasilitas/ Lapangan Olahraga
	Baik	Rusak Sedang	Rusak Parah	
(1)	(2)	(3)	(4)	(5)
Sepak bola	8	1	-	7
Bola voli	3	2	2	9
Bulu tangkis	7	1	-	8
Bola basket	1	1	-	14
Tenis lapangan	1	-	-	15
Tenis meja	14	-	-	2
Futsal	2	-	-	14
Renang	-	-	-	16
Bela diri (pencak silat, karate, dll)	4	1	-	11
Bilyard	2	1	-	13
Pusat kebugaran (senam, fitness, aerobik, dll)	2	-	-	14
Lainnya	-	-	-	16

Catatan:

Sumber: BPS, Pendataan Potensi Desa (Podes) 2020

**TABEL 4.2.1 BANYAKNYA SEKOLAH DASAR (SD) MENURUT DESA/  
TABLE KELURAHAN DI KECAMATAN GUNUNGSARI, 2020**

Desa/Kelurahan	Negeri	Swasta	Jumlah
(1)	(2)	(3)	(4)
1. Jati Sela	2	2	4
2. Sesela	3	-	3
3. Midang	3	-	3
4. Kekerri	2	-	2
5. Penimbung	2	-	2
6. Mambalan	2	-	2
7. Dopang	1	1	2
8. Taman Sari	4	1	5
9. Gunung Sari	3	2	5
10. Kekait	3	-	3
11. Mekar Sari	4	-	4
12. Guntur Macan	2	-	2
13. Gelangsar	2	-	2
14. Ranjok	1	-	1
15. Bukit Tinggi	3	-	3
16. Jeringo	1	-	1
<b>Gunungsari</b>	<b>38</b>	<b>6</b>	<b>44</b>

Catatan:

Sumber: BPS, Pendataan Potensi Desa (Podes) 2020

**TABEL 4.2.2 BANYAKNYA MADRASAH IBTIDAIYAH (MI) MENURUT DESA/KELURAHAN DI KECAMATAN GUNUNGSARI, 2020**

Desa/Kelurahan	Negeri	Swasta	Jumlah
(1)	(2)	(3)	(4)
1. Jati Sela	-	1	1
2. Sesela	1	2	3
3. Midang	-	1	1
4. Kekerri	-	-	-
5. Penimbang	-	2	2
6. Mambalan	-	-	-
7. Dopang	-	-	-
8. Taman Sari	-	1	1
9. Gunung Sari	-	-	-
10. Kekait	-	1	1
11. Mekar Sari	-	-	-
12. Guntur Macan	-	-	-
13. Gelangsar	-	-	-
14. Ranjok	-	-	-
15. Bukit Tinggi	-	-	-
16. Jeringo	-	1	1
<b>Gunungsari</b>	<b>1</b>	<b>9</b>	<b>10</b>

Catatan:

Sumber: BPS, Pendataan Potensi Desa (Podes) 2020

**TABEL 4.2.3 BANYAKNYA SEKOLAH MENENGAH PERTAMA (SMP)**  
**TABLE MENURUT DESA/KELURAHAN DI KECAMATAN GUNUNG-**  
**SARI, 2020**

Desa/Kelurahan	Negeri	Swasta	Jumlah
(1)	(2)	(3)	(4)
1. Jati Sela	1	1	2
2. Sesela	-	-	-
3. Midang	-	-	-
4. Kekerri	-	-	-
5. Penimbung	-	-	-
6. Mambalan	-	-	-
7. Dopang	-	-	-
8. Taman Sari	-	-	-
9. Gunung Sari	1	-	1
10. Kekait	-	2	2
11. Mekar Sari	1	-	1
12. Guntur Macan	-	-	-
13. Gelangsar	-	-	-
14. Ranjok	1	-	1
15. Bukit Tinggi	1	-	1
16. Jeringo	-	-	-
<b>Gunungsari</b>	<b>5</b>	<b>3</b>	<b>8</b>

Catatan:

Sumber: BPS, Pendataan Potensi Desa (Podes) 2020

**TABEL 4.2.4 BANYAKNYA MADRASAH TSANAWIYAH (MTS) MENURUT DESA/KELURAHAN DI KECAMATAN GUNUNGSARI, 2020**

Desa/Kelurahan	Negeri	Swasta	Jumlah
(1)	(2)	(3)	(4)
1. Jati Sela	-	2	2
2. Sesela	1	8	9
3. Midang	-	2	2
4. Kekerri	-	-	-
5. Penimbang	-	2	2
6. Mambalan	-	-	-
7. Dopang	-	1	1
8. Taman Sari	-	2	2
9. Gunung Sari	-	4	4
10. Kekait	-	3	3
11. Mekar Sari	-	-	-
12. Guntur Macan	-	-	-
13. Gelangsar	-	-	-
14. Ranjok	-	-	-
15. Bukit Tinggi	-	-	-
16. Jeringo	-	1	1
<b>Gunungsari</b>	<b>1</b>	<b>25</b>	<b>26</b>

Catatan:

Sumber: BPS, Pendataan Potensi Desa (Podes) 2020



**TABEL 4.2.5 BANYAKNYA SEKOLAH MENENGAH ATAS (SMA)**  
**TABLE MENURUT DESA/KELURAHAN DI KECAMATAN GUNUNG-**  
**SARI, 2020**

Desa/Kelurahan	Negeri	Swasta	Jumlah
(1)	(2)	(3)	(4)
1. Jati Sela	-	-	-
2. Sesela	-	-	-
3. Midang	-	-	-
4. Kekerri	-	-	-
5. Penimbung	-	-	-
6. Mambalan	-	-	-
7. Dopang	-	-	-
8. Taman Sari	-	-	-
9. Gunung Sari	1	-	1
10. Kekait	-	-	-
11. Mekar Sari	1	-	1
12. Guntur Macan	-	-	-
13. Gelangsar	-	-	-
14. Ranjok	-	-	-
15. Bukit Tinggi	-	1	1
16. Jeringo	-	-	-
<b>Gunungsari</b>	<b>2</b>	<b>1</b>	<b>3</b>

Catatan:

Sumber: BPS, Pendataan Potensi Desa (Podes) 2020

**TABEL 4.2.6 BANYAKNYA MADRASAH ALIYAH (MA) MENURUT DESA/  
TABLE KELURAHAN DI KECAMATAN GUNUNGSARI, 2020**

Desa/Kelurahan	Negeri	Swasta	Jumlah
(1)	(2)	(3)	(4)
1. Jati Sela	-	1	1
2. Sesela	-	5	5
3. Midang	-	1	1
4. Kekerri	-	-	-
5. Penimbung	-	1	1
6. Mambalan	-	-	-
7. Dopang	-	-	-
8. Taman Sari	-	1	1
9. Gunung Sari	-	3	3
10. Kekait	-	3	3
11. Mekar Sari	-	-	-
12. Guntur Macan	-	-	-
13. Gelangsar	-	-	-
14. Ranjok	-	-	-
15. Bukit Tinggi	-	-	-
16. Jeringo	-	1	1
<b>Gunungsari</b>	<b>-</b>	<b>16</b>	<b>16</b>

Catatan:

Sumber: BPS, Pendataan Potensi Desa (Podes) 2020

**TABEL 4.2.7 BANYAKNYA SEKOLAH MENENGAH KEJURUAN (SMK)  
TABLE MENURUT DESA/KELURAHAN DI KECAMATAN GUNUNG-  
SARI, 2020**

Desa/Kelurahan	Negeri	Swasta	Jumlah
(1)	(2)	(3)	(4)
1. Jati Sela	-	-	-
2. Sesela	1	-	1
3. Midang	-	1	1
4. Kekerri	-	-	-
5. Penimbung	-	1	1
6. Mambalan	-	-	-
7. Dopang	-	-	-
8. Taman Sari	-	-	-
9. Gunung Sari	-	-	-
10. Kekait	-	-	-
11. Mekar Sari	-	-	-
12. Guntur Macan	-	-	-
13. Gelangsar	-	-	-
14. Ranjok	-	-	-
15. Bukit Tinggi	-	-	-
16. Jeringo	-	-	-
<b>Gunungsari</b>	<b>1</b>	<b>2</b>	<b>3</b>

Catatan:

Sumber: BPS, Pendataan Potensi Desa (Podes) 2020

**TABEL 4.2.8 BANYAKNYA AKADEMI/PERGURUAN TINGGI MENURUT DESA/KELURAHAN DI KECAMATAN GUNUNGSARI, 2020**

Desa/Kelurahan	Negeri	Swasta	Jumlah
(1)	(2)	(3)	(4)
1. Jati Sela	-	-	-
2. Sesela	-	1	1
3. Midang	-	-	-
4. Kekerri	-	-	-
5. Penimbung	-	1	1
6. Mambalan	-	-	-
7. Dopang	-	-	-
8. Taman Sari	-	-	-
9. Gunung Sari	-	1	1
10. Kekait	-	-	-
11. Mekar Sari	-	-	-
12. Guntur Macan	-	-	-
13. Gelangsar	-	-	-
14. Ranjok	-	-	-
15. Bukit Tinggi	-	-	-
16. Jeringo	-	-	-
<b>Gunungsari</b>	<b>-</b>	<b>3</b>	<b>3</b>

Catatan:

Sumber: BPS, Pendataan Potensi Desa (Podes) 2020

**TABEL 4.2.9 KEMUDAHAN UNTUK MENCAPAI SARANA PENDIDIKAN TERDEKAT BAGI DESA/KELURAHAN YANG TIDAK ADA SARANA PENDIDIKAN MENURUT DESA/KELURAHAN DAN JENJANG PENDIDIKAN DI KECAMATAN GUNUNGSARI, 2020**

Desa/Kelurahan	SD	MI	SMP	MTs
(1)	(2)	(3)	(4)	(5)
1. Jati Sela	-	-	-	-
2. Sesela	-	-	Mudah	-
3. Midang	-	-	Sangat mudah	-
4. Kekerri	-	Sangat mudah	Sangat mudah	Sangat mudah
5. Penimbung	-	-	Sangat mudah	-
6. Mambalan	-	Sangat mudah	Sangat mudah	Sangat mudah
7. Dopang	-	Mudah	Mudah	-
8. Taman Sari	-	-	Mudah	-
9. Gunung Sari	-	Mudah	-	-
10. Kekait	-	-	-	-
11. Mekar Sari	-	Mudah	-	Mudah
12. Guntur Macan	-	Mudah	Mudah	Mudah
13. Gelangsar	-	Mudah	Mudah	Mudah
14. Ranjok	-	Sangat mudah	-	Sangat mudah
15. Bukit Tinggi	-	Mudah	-	Mudah
16. Jeringo	-	-	Mudah	-

Lanjutan Tabel/*Continued Table 4.2.9*

Desa/Kelurahan	SMA	MA	SMK	Akademi/ Perguruan Tinggi
(1)	(6)	(7)	(8)	(9)
1. Jati Sela	Mudah	-	Mudah	Mudah
2. Sesela	Mudah	-	-	-
3. Midang	Sangat mudah	-	-	Sangat mudah
4. Kekeri	Sangat mudah	Sangat mudah	Sangat mudah	Sangat mudah
5. Penimbung	Sangat mudah	-	-	-
6. Mambalan	Sangat mudah	Sangat mudah	Sangat mudah	Sangat mudah
7. Dopang	Mudah	Mudah	Mudah	Mudah
8. Taman Sari	Mudah	-	Mudah	Mudah
9. Gunung Sari	-	-	Mudah	-
10. Kekait	Mudah	-	Mudah	Mudah
11. Mekar Sari	-	Mudah	Mudah	Mudah
12. Guntur Macan	Mudah	Mudah	Mudah	Mudah
13. Gelangsar	Mudah	Mudah	Mudah	Mudah
14. Ranjok	Sangat mudah	Sangat mudah	Sangat mudah	Sangat mudah
15. Bukit Tinggi	-	Mudah	Mudah	Mudah
16. Jeringo	Mudah	-	Mudah	Mudah

Catatan:

Sumber: BPS, Pendataan Potensi Desa (Podes) 2020

**TABEL 4.3.1 BANYAKNYA SARANA KESEHATAN MENURUT DESA/  
TABLE KELURAHAN DAN JENIS SARANA KESEHATAN DI KECA-  
MATAN GUNUNGSARI, 2020**

Desa/Kelurahan	Rumah Sakit	Rumah Sakit Bersalin	Poliklinik/Balai Pengobatan
(1)	(2)	(3)	(4)
1. Jati Sela	-	-	1
2. Sesela	-	-	-
3. Midang	-	-	-
4. Keker	-	-	-
5. Penimbang	-	-	-
6. Mambalan	-	-	-
7. Dopang	-	-	-
8. Taman Sari	-	-	-
9. Gunung Sari	-	-	-
10. Kekait	-	-	-
11. Mekar Sari	-	-	-
12. Guntur Macan	-	-	-
13. Gelangsar	-	-	-
14. Ranjok	-	-	-
15. Bukit Tinggi	-	-	-
16. Jeringo	-	-	-
<b>Gunungsari</b>	-	-	<b>1</b>

Lanjutan Tabel/Continued Table 4.3.1

Desa/Kelurahan	Puskesmas		Apotek
	Rawat Inap	Tanpa Rawat Inap	
(1)	(5)	(6)	(7)
1. Jati Sela	-	-	1
2. Sesela	1	-	2
3. Midang	-	-	3
4. Kekeri	-	-	-
5. Penimbung	-	-	-
6. Mambalan	-	1	-
7. Dopang	-	-	-
8. Taman Sari	-	-	2
9. Gunung Sari	1	-	1
10. Kekait	-	-	1
11. Mekar Sari	-	-	-
12. Guntur Macan	-	-	-
13. Gelangsar	-	-	-
14. Ranjok	-	-	-
15. Bukit Tinggi	-	-	-
16. Jeringo	-	-	-
<b>Gunungsari</b>	<b>2</b>	<b>1</b>	<b>10</b>

Catatan:

Sumber: BPS, Pendataan Potensi Desa (Podes) 2020



**TABEL 4.3.2 KEMUDAHAN MENCAPAI SARANA KESEHATAN TERDEKAT BAGI DESA/KELURAHAN YANG TIDAK ADA SARANA KESEHATAN MENURUT DESA/KELURAHAN DAN JENIS SARANA KESEHATAN DI KECAMATAN GUNUNGSARI, 2020**

Desa/Kelurahan	Rumah Sakit	Rumah Sakit Bersalin	Poliklinik/Balai Pengobatan
(1)	(2)	(3)	(4)
1. Jati Sela	Mudah	Mudah	-
2. Sesela	Mudah	Mudah	Mudah
3. Midang	Mudah	Mudah	Mudah
4. Kekeri	Sangat mudah	Mudah	Mudah
5. Penimbung	Sangat mudah	Mudah	Mudah
6. Mambalan	Sangat mudah	Mudah	Mudah
7. Dopang	Mudah	Mudah	Mudah
8. Taman Sari	Mudah	Mudah	Mudah
9. Gunung Sari	Mudah	Mudah	Mudah
10. Kekait	Mudah	Mudah	Mudah
11. Mekar Sari	Mudah	Mudah	Mudah
12. Guntur Macan	Mudah	Mudah	Mudah
13. Gelangsar	Mudah	Mudah	Mudah
14. Ranjok	Sangat mudah	Mudah	Sangat mudah
15. Bukit Tinggi	Mudah	Mudah	Mudah
16. Jeringo	Mudah	Mudah	Mudah

Lanjutan Tabel/*Continued Table 4.3.2*

Desa/Kelurahan	Puskesmas		Apotek
	Rawat Inap	Tanpa Rawat Inap	
(1)	(5)	(6)	(7)
1. Jati Sela	Mudah	Mudah	-
2. Sesela	-	Mudah	-
3. Midang	Sangat mudah	Sangat mudah	-
4. Kekeri	Sangat mudah	Sangat mudah	Sangat mudah
5. Penimbung	Mudah	Sangat mudah	Sangat mudah
6. Mambalan	Mudah	-	Sangat mudah
7. Dopang	Mudah	Mudah	Mudah
8. Taman Sari	Mudah	Mudah	-
9. Gunung Sari	-	Mudah	-
10. Kekait	Mudah	Mudah	-
11. Mekar Sari	Mudah	Mudah	Mudah
12. Guntur Macan	Mudah	Mudah	Mudah
13. Gelangsar	Mudah	Mudah	Mudah
14. Ranjok	Sangat mudah	Sangat mudah	Sangat mudah
15. Bukit Tinggi	Mudah	Mudah	Mudah
16. Jeringo	Mudah	Mudah	Mudah

Catatan:

Sumber: BPS, Pendataan Potensi Desa (Podes) 2020

**TABEL 4.3.3 BANYAKNYA WARGA PENDERITA GIZI BURUK MENURUT DESA/KELURAHAN DI KECAMATAN GUNUNGSARI, 2019 DAN 2020**

Desa/Kelurahan	2019	2020
(1)	(2)	(3)
1. Jati Sela	-	-
2. Sesela	-	-
3. Midang	-	-
4. Kekerri	-	-
5. Penimbung	-	-
6. Mambalan	-	-
7. Dopang	-	-
8. Taman Sari	-	-
9. Gunung Sari	-	-
10. Kekait	-	-
11. Mekar Sari	-	-
12. Guntur Macan	-	-
13. Gelangsar	-	-
14. Ranjok	-	-
15. Bukit Tinggi	-	-
16. Jeringo	1	-
<b>Gunungsari</b>	<b>1</b>	<b>-</b>

Catatan:

Sumber: BPS, Pendataan Potensi Desa (Podes) 2018 dan 2019





5

**PERTANIAN**  
*AGRICULTURE*

<https://lombokbaratkab.bps.go.id>



**PENJELASAN TEKNIS**

Pembangunan ekonomi sektor pertanian bertujuan untuk meningkatkan produksi pertanian dan pendapatan petani. Kecamatan Gunungsari sebagian besar penduduknya bekerja di sector pertanian, sehingga peningkatan pembangunan di sector ini akan dapat meningkatkan taraf hidup masyarakatnya menjadi lebih baik. Untuk meningkatkan produksi pertanian tidak cukup hanya diperlukan tanah yang subur, tetapi teknologi yang tepat, pengetahuan yang baik, teknik pengolahan, pengairan dan pemeliharaan juga diperlukan.

**TECHNICAL NOTES**

*Economic development in agricultural sector are aimed to increase farming products as well as to increase farmers income. The majority of the people in Gunungsari Sub District work on agricultural sector, therefor improving development in this sector will be able to improve the society quality of life to become better. To increase farming productivity, a fertile soil is not the only main factor. The right and effective technology, apropriate knowledge, management technique, irigation and alsomaintenance are required also.*

**TABEL 5.1.1 LUAS TANAH SAWAH MENURUT JENIS IRIGASI DAN DESA  
DI KECAMATAN GUNUNGSARI, 2018**

*WETLAND AREA BY TYPE OF IRRIGATION AND VILLAGE IN  
GUNUNGSARI SUBDISTRICT, 2018*

Desa/Kelurahan	Irigasi			non irigasi	Jumlah
	Teknis	Setengah Teknis	seederhana		
(1)	(2)	(3)	(4)	(5)	(6)
1. Jati Sela	76.5	-	-	-	76.50
2. Sesela	61.75	-	-	-	61.75
3. Midang	71.7	-	-	-	71.70
4. Keker	85.32	-	-	-	85.32
5. Penimbang	59.84	-	-	-	59.84
6. Mambalan	11.11	35.22	-	-	46.33
7. Dopang	-	-	24.98	-	24.98
8. Taman Sari	-	-	5.50	-	5.50
9. Gunung Sari	29,5	-	-	-	-
10. Kekait	-	12.31	-	-	12.31
11. Mekar Sari	16.31	-	-	-	16.31
12. Guntur Macan	-	6.25	-	-	6.25
13. Gelangsar	8.57	0.46	-	-	9.03
14. Ranjok	22.90	-	-	-	22.90
15. Bukit Tinggi	5.33	-	-	-	5.33
16. Jeringo	4.03	11.24	5.30	-	20.57
<b>Gunungsari</b>	<b>423.36</b>	<b>65.48</b>	<b>35.78</b>	<b>-</b>	<b>524.62</b>

Catatan:

Sumber: BAPPEDA LOMBOK BARAT



**TABEL 5.1.2 LUAS TANAM DAN PRODUKSI PADI MENURUT DESA DI  
TABLE KECAMATAN GUNUNGSARI, 2018**

*PLANTING AREA AND PRODUCTION OF PADDY BY VIL-  
LAGE IN GUNUNGSARI SUBDISTRICT, 2018*

Desa/Kelurahan	Luas Tanam (Ha)	Produksi (Ton)
(1)	(2)	(3)
1. Jati Sela	100.00	392.20
2. Sesela	101.00	288.20
3. Midang	140.00	493.50
4. Kekerri	189.00	662.30
5. Penimbung	121.00	312.50
6. Mambalan	104.00	344.30
7. Dopang	38.00	128.20
8. Taman Sari	2.00	5.30
9. Gunung Sari	50.00	159.00
10. Kekait	19.00	61.80
11. Mekar Sari	32.00	89.00
12. Guntur Macan	8.00	31.20
13. Gelangsar	17.00	46.30
14. Ranjok	46.00	136.40
15. Bukit Tinggi	10.00	26.00
16. Jeringo	39.00	105.10
<b>Gunungsari</b>	<b>1,016.00</b>	<b>3,281.30</b>

Catatan:

Sumber: KCD Pertanian dan Peternakan Kecamatan Gunungsari

**TABEL 5.1.3 LUAS TANAM DAN PRODUKSI JAGUNG MENURUT DESA  
DI KECAMATAN GUNUNGSARI, 2018**  
*PLANTING AREA AND CORN PRODUCTION BY VILLAGE IN  
GUNUNGSARI SUBDISTRICT, 2018*

Desa/Kelurahan	Luas Tanam (Ha)	Produksi (Ton)
(1)	(2)	(3)
1. Jati Sela	58.00	510.00
2. Sesela	51.00	448.00
3. Midang	4.00	35.00
4. Keker	7.00	60.00
5. Penimbung	-	-
6. Mambalan	-	-
7. Dopang	-	-
8. Taman Sari	-	-
9. Gunung Sari	-	-
10. Kekait	2.00	16.00
11. Mekar Sari	-	-
12. Guntur Macan	-	-
13. Gelangsar	-	-
14. Ranjok	-	-
15. Bukit Tinggi	-	-
16. Jeringo	-	-
<b>Gunungsari</b>	<b>122.00</b>	<b>1,069.00</b>

Catatan:

Sumber: KCD Pertanian dan Peternakan Kecamatan Gunungsari

**TABEL 5.1.4 LUAS TANAM DAN PRODUKSI UBI KAYU MENURUT DESA  
TABLE DI KECAMATAN GUNUNGSARI, 2018**

*PLANTING AREA AND CASSAVA PRODUCTION BY VILLAGE  
IN GUNUNGSARI SUBDISTRICT, 2018*

Desa/Kelurahan	Luas Tanam (Ha)	Produksi (Ton)
(1)	(2)	(3)
1. Jati Sela	-	-
2. Sesela	-	-
3. Midang	-	-
4. Kekerri	-	-
5. Penimbung	-	-
6. Mambalan	-	-
7. Dopang	-	-
8. Taman Sari	-	-
9. Gunung Sari	-	-
10. Kekait	-	-
11. Mekar Sari	-	-
12. Guntur Macan	-	-
13. Gelangsar	-	-
14. Ranjok	-	-
15. Bukit Tinggi	-	-
16. Jeringo	-	-
<b>Gunungsari</b>	-	-

Catatan:

Sumber: KCD Pertanian dan Peternakan Kecamatan Gunungsari

**TABEL 5.1.5 LUAS TANAM DAN PRODUKSI UBI JALAR MENURUT DESA DI KECAMATAN GUNUNGSARI, 2018**  
*PLANTING AREA AND SWEET POTATO PRODUCTION BY VILLAGE IN GUNUNGSARI SUBDISTRICT, 2018*

Desa/Kelurahan	Luas Tanam (Ha)	Produksi (Ton)
(1)	(2)	(3)
1. Jati Sela	-	-
2. Sesela	-	-
3. Midang	-	-
4. Keker	-	-
5. Penimbung	-	-
6. Mambalan	-	-
7. Dopang	-	-
8. Taman Sari	-	-
9. Gunung Sari	-	-
10. Kekait	-	-
11. Mekar Sari	-	-
12. Guntur Macan	-	-
13. Gelangsar	-	-
14. Ranjok	-	-
15. Bukit Tinggi	-	-
16. Jeringo	-	-
<b>Gunungsari</b>	-	-

Catatan:

Sumber: KCD Pertanian dan Peternakan Kecamatan Gunungsari

**TABEL 5.1.6 LUAS TANAM DAN PRODUKSI KACANG TANAH**  
**TABLE MENURUT DESA DI KECAMATAN GUNUNGSARI, 2018**  
*PLANTING AREA AND PEANUT PRODUCTION BY VILLAGE*  
*IN GUNUNGSARI SUBDISTRICT, 2018*

Desa/Kelurahan	Luas Tanam (Ha)	Produksi (Ton)
(1)	(2)	(3)
1. Jati Sela	-	-
2. Sesela	-	-
3. Midang	-	-
4. Kekerri	-	-
5. Penimbung	-	-
6. Mambalan	-	-
7. Dopang	-	-
8. Taman Sari	-	-
9. Gunung Sari	-	-
10. Kekait	-	-
11. Mekar Sari	-	-
12. Guntur Macan	-	-
13. Gelangsar	-	-
14. Ranjok	-	-
15. Bukit Tinggi	-	-
16. Jeringo	-	-
<b>Gunungsari</b>	-	-

Catatan:

Sumber: KCD Pertanian dan Peternakan Kecamatan Gunungsari

**TABEL 5.1.7 LUAS TANAM DAN PRODUKSI KEDELAI MENURUT DESA  
DI KECAMATAN GUNUNGSARI, 2018**  
*PLANTING AREA AND SOY BEAN PRODUCTION BY VIL-  
LAGE IN GUNUNGSARI SUBDISTRICT, 2018*

Desa/Kelurahan	Luas Tanam (Ha)	Produksi (Ton)
(1)	(2)	(3)
1. Jati Sela	1.00	2.20
2. Sesela	1.00	2.20
3. Midang	-	-
4. Keker	-	-
5. Penimbung	-	-
6. Mambalan	-	-
7. Dopang	-	-
8. Taman Sari	-	-
9. Gunung Sari	-	-
10. Kekait	-	-
11. Mekar Sari	-	-
12. Guntur Macan	-	-
13. Gelangsar	-	-
14. Ranjok	-	-
15. Bukit Tinggi	-	-
16. Jeringo	-	-
<b>Gunungsari</b>	<b>2.00</b>	<b>4.40</b>

Catatan:

Sumber: KCD Pertanian dan Peternakan Kecamatan Gunungsari

**TABEL 5.1.8 LUAS TANAM DAN PRODUKSI KACANG HIJAU MENURUT  
TABLE DESA DI KECAMATAN GUNUNGSARI, 2018**

*PLANTING AREA AND MUNG BEAN PRODUCTION BY  
VILLAGE IN GUNUNGSARI SUBDISTRICT, 2018*

Desa/Kelurahan	Luas Tanam (Ha)	Produksi (Ton)
(1)	(2)	(3)
1. Jati Sela	-	-
2. Sesela	-	-
3. Midang	-	-
4. Kekerri	-	-
5. Penimbung	-	-
6. Mambalan	-	-
7. Dopang	-	-
8. Taman Sari	-	-
9. Gunung Sari	-	-
10. Kekait	-	-
11. Mekar Sari	-	-
12. Guntur Macan	-	-
13. Gelangsar	-	-
14. Ranjok	-	-
15. Bukit Tinggi	-	-
16. Jeringo	-	-
<b>Gunungsari</b>	-	-

Catatan:

Sumber: KCD Pertanian dan Peternakan Kecamatan Gunungsari

**TABEL 5.1.9 LUAS TANAM DAN PRODUKSI TANAMAN PERKEBUNAN  
MENURUT JENIS TANAMAN DI KECAMATAN GUNUNG-  
SARI, 2018**  
*PLANTING AREA AND ESTATE PRODUCTION BY NAMES  
OF PLANT IN GUNUNGSARI SUBDISTRICT, 2018*

Jenis Tanaman/ <i>Names of Plant</i>	Luas Tanam (Ha)	Produksi (Ton)
(1)	(2)	(3)
1. KELAPA	-	-
2. KOPI	-	-
3. KAPUK	-	-
4. KEMIRI	-	-
5. CENGKEH	-	-
6. KAKAO	-	-
7. JAMBU METE	-	-
8. ASAM	-	-
9. PINANG	-	-
10. JARAK	-	-
11. KAPAS	-	-
12. TEBU.	-	-
13. WIJEN	-	-
14. VANILI	-	-
<b>Gunungsari</b>	-	-

Catatan:

Sumber: KCD Pertanian dan Peternakan Kecamatan Gunungsari



**TABEL 5.2.1 JUMLAH TERNAK BESAR MENURUT DESA DI KECA-  
MATAN GUNUNGSARI, 2018**

*NUMBER OF BUFFALO, COW, AND HORSES BY VILLAGE IN  
GUNUNGSARI SUBDISTRICT, 2018*

Desa	Kuda (ekor)	Sapi (ekor)	Kerbau (ekor)
(1)	(2)	(3)	(4)
1. Jati Sela	95	874	-
2. Sesela	120	481	-
3. Midang	80	688	-
4. Kekerri	5	156	-
5. Penimbung	-	1,229	-
6. Mambalan	-	301	9
7. Dopang	7	370	-
8. Taman Sari	-	1,371	-
9. Gunung Sari	22	1,381	-
10. Kekait	-	962	-
11. Mekar Sari	-	1,054	-
12. Guntur Macan	-	-	-
13. Gelangsar	-	748	-
14. Ranjok	-	234	-
15. Bukit Tinggi	-	937	-
16. Jeringo	-	406	-
<b>Gunungsari</b>	<b>329</b>	<b>11,192</b>	<b>9</b>

Catatan:

Sumber: KCD Pertanian dan Peternakan Kecamatan Gunungsari

**TABEL 5.2.2 JUMLAH TERNAK KECIL MENURUT DESA DI KECAMATAN GUNUNGSARI, 2018**

*NUMBER OF COAT, SHEEP, AND PIG BY VILLAGE IN GUNUNGSARI SUBDISTRICT, 2018*

Desa	Kambing (ekor)	Domba (ekor)	Babi (ekor)
(1)	(2)	(3)	(4)
1. Jati Sela	453	-	-
2. Sesela	716	-	-
3. Midang	357	-	-
4. Kekerri	124	-	-
5. Penimbung	372	-	-
6. Mambalan	321	-	678
7. Dopang	283	-	-
8. Taman Sari	514	-	201
9. Gunung Sari	318	-	-
10. Kekait	632	-	-
11. Mekar Sari	134	-	-
12. Guntur Macan	86	-	567
13. Gelangsar	328	-	184
14. Ranjok	52	-	62
15. Bukit Tinggi	25	-	-
16. Jeringo	814	-	-
<b>Gunungsari</b>	<b>5,529</b>	<b>-</b>	<b>1,692</b>

Catatan:

Sumber: KCD Pertanian dan Peternakan Kecamatan Gunungsari

**TABEL 5.2.3 JUMLAH TERNAK UNGGAS MENURUT DESA DI KECA-  
MATAN GUNUNGSARI, 2018**

*NUMBER OF BIRD BY VILLAGE IN GUNUNGSARI SUBDIS-  
TRICT, 2018*

Desa	Ayam Ras Pedaging	Ayam Ras Petelur	Ayam Buras	Itik
(1)	(2)	(3)	(4)	(5)
1. Jati Sela	32,700	-	9,419	525
2. Sesela	5,450	200	12,373	3,690
3. Midang	4,905	3,500	8,976	736
4. Kekerri	4,360	50	8,772	413
5. Penimbung	15,260	-	12,023	590
6. Mambalan	20,383	-	9,355	1,404
7. Dopang	1,635	-	9,569	715
8. Taman Sari	16,350	-	11,042	796
9. Gunung Sari	2,725	-	16,851	748
10. Kekait	13,080	-	14,217	904
11. Mekar Sari	-	-	19,782	766
12. Guntur Macan	24,525	-	19,782	331
13. Gelangsar	-	-	9,674	448
14. Ranjok	-	-	6,846	286
15. Bukit Tinggi	-	-	17,960	353
16. Jeringo	6,540	-	10,332	297
<b>Gunungsari</b>	<b>147,913</b>	<b>3,750</b>	<b>196,973</b>	<b>13,002</b>

Lanjutan Tabel/*Continued Table 5.2.3*

Desa	Angsa	Entok	Merpati	Lainnya
(1)	(6)	(7)	(8)	(9)
1. Jati Sela	4	-	-	37
2. Sesela	-	-	-	-
3. Midang	-	-	-	-
4. Kekeri	-	-	-	-
5. Penimbung	-	-	-	-
6. Mambalan	-	-	-	-
7. Dopang	-	-	-	-
8. Taman Sari	-	-	-	-
9. Gunung Sari	-	-	-	-
10. Kekait	-	-	-	-
11. Mekar Sari	-	-	-	-
12. Guntur Macan	-	-	-	-
13. Gelangsar	-	-	-	-
14. Ranjok	-	-	-	-
15. Bukit Tinggi	-	-	-	-
16. Jeringo	-	-	-	-
<b>Gunungsari</b>	<b>4</b>	<b>-</b>	<b>-</b>	<b>37</b>

Catatan:

Sumber: KCD Pertanian dan Peternakan Kecamatan Gunungsari



6

**INDUSTRI, PERTAMBANGAN  
DAN ENERGI**

*INDUSTRY, MINING AND ENERGY*

<https://lombokbaratkab.bps.go.id>



**PENJELASAN TEKNIS**

Salah satu sasaran dari pembangunan adalah menciptakan suatu perekonomian yang mandiri dan andal dengan bercirikan industri yang kokoh, kuat dan maju. Industri besar maupun industri sedang memang mulai dikembangkan di Kecamatan Gunungsari, namun industri kecil yang berkembang di Kecamatan ini mulai mengalami peningkatan. Listrik merupakan sumber energi yang diperlukan bagi manusia. Selain sebagai salah satu sumber penerangan, listrik juga diperlukan untuk menunjang kegiatan sehari-hari. Namun sayangnya masih belum semua Desa di kecamatan ini dapat menikmati energi listrik. Jelasnya jabarkan dalam tabel-tabel berikut.

**TECHNICAL NOTES**

*One of the development target is creating a modern and independence economy and also reliable with strong and modern industry as a base as it cover. Big Industry or medium industry are developing and have started to generalized in Gunungsari Sub District. In progress, small scale industry instead started to develop rapidly. Electricity are power source needed by human being. Other than as a source of light electricity is also needed to support daily activity. But unfortunately in Gunungsari Sub District, there are still sub villages that haven't been able to use electricity. More description are illustrated in this chapter.*

**GAMBAR 6.1** BANYAKNYA KELUARGA MENURUT DESA/KELURAHAN DAN JENIS PENGGUNA LISTRIK DI KECAMATAN GUNUNGSARI, 2020  
*PICTURE*

<https://lombokbaratkab.bps.go.id>



**TABEL 6.1 BANYAKNYA KELUARGA MENURUT DESA/KELURAHAN DAN JENIS PENGGUNA LISTRIK DI KECAMATAN GUNUNGSARI, 2020**

Desa/Kelurahan	Pengguna Listrik			Bukan Pengguna Listrik
	PLN	Non PLN	Jumlah	
(1)	(2)	(3)	(4)	(5)
1. Jati Sela	2,195	-	2,195	-
2. Sesela	4,147	-	4,147	114
3. Midang	2,532	-	2,532	-
4. Keker	1,592	-	1,592	-
5. Penimbung	1,364	-	1,364	-
6. Mambalan	1,008	-	1,008	-
7. Dopang	1,006	-	1,006	-
8. Taman Sari	3,067	-	3,067	-
9. Gunung Sari	3,170	-	3,170	-
10. Kekait	2,809	-	2,809	-
11. Mekar Sari	1,497	-	1,497	-
12. Guntur Macan	924	-	924	-
13. Gelangsar	940	-	940	-
14. Ranjok	584	-	584	-
15. Bukit Tinggi	932	-	932	-
16. Jeringo	838	-	838	-
<b>Sekotong</b>	<b>28,605</b>	<b>-</b>	<b>28,605</b>	<b>114</b>

Catatan:

Sumber: BPS, Pendataan Potensi Desa (Podes) 2020

**TABEL 6.2 BANYAKNYA DESA/KELURAHAN MENURUT KE-  
BERADAAN PENERANGAN JALAN UTAMA DESA/KELU-  
RAHAN DI KECAMATAN GUNUNGSARI, 2018, 2019, DAN  
2020**

Penerangan Jalan Utama	2018	2019	2020
(1)	(2)	(3)	(4)

**Sumber Penerangan Jalan Utama**

Listrik Pemerintah	-	-	-
Listrik Non Pemerintah	13	16	16
Non Listrik	3	-	-

Catatan:

Sumber: BPS, Pendataan Potensi Desa (Podes) 2014,2018, dan 2019

**TABEL 6.3 BANYAKNYA DESA/KELURAHAN MENURUT JENIS BAHAN BAKAR UNTUK MEMASAK YANG DIGUNAKAN OLEH SEBAGIAN BESAR**

Jenis Bahan Bakar	2018	2019	2020
(1)	(2)	(3)	(4)
Gas Kota	-	-	-
LPG 3 Kg	16	16	16
LPG lebih dari 3 Kg	-	-	-
Minyak Tanah	-	-	-
Kayu Bakar	-	-	-
Lainnya	-	-	-

Catatan: <sup>1</sup> Termasuk LPG lebih dari 3 Kg

Sumber: BPS, Pendataan Potensi Desa (Podes) 2014,2018, dan 2019

**TABEL 6.4 BANYAKNYA DESA/KELURAHAN MENURUT SUMBER AIR MINUM SEBAGIAN BESAR KELUARGA DI KECAMATAN GUNUNGSARI, 2018, 2019, DAN 2020**

Sumber Air Minum	2018	2019	2020
(1)	(2)	(3)	(4)
Air Kemasan Bermerk	-	-	-
Air Isi Ulang	1	4	4
Ledeng Dengan Meteran	5	5	4
Ledeng Tanpa Meteran	-	-	-
Sumur Bor atau Pompa	2	1	1
Sumur	3	2	3
Mata Air	5	4	4
Sungai/Danau/Kolam/ Waduk/Situ/ Embung/Bendungan	-	-	-
Air Hujan	-	-	-
Lainnya	-	-	-

Catatan:

Sumber: BPS, Pendataan Potensi Desa (Podes) 2014,2018, dan 2019



# PERDAGANGAN

*TRADE*

<https://lombokbaratkab.bps.go.id>



**PENJELASAN TEKNIS**

1. Kelompok pertokoan adalah sejumlah toko yang terdiri dari minimal 10 toko dan mengelompok. Dalam satu kelompok pertokoan, jumlah bangunan fisiknya bisa lebih dari satu.
2. Pasar dengan bangunan permanen/semi permanen adalah pasar yang menggunakan bangunan dengan unsur-unsur lantai semen atau tegel, tiang besi atau kayu, atap seng atau genteng atau sirap, baik berdinding maupun tidak.
3. Pasar tidak permanen/tanpa bangunan adalah pasar yang tidak berada dalam bangunan atau pasar yang tidak memiliki unsur-unsur lantai, tiang, atap, dan dinding.
4. Mini market adalah sistem pelayan mandiri, menjual berbagai jenis barang secara eceran, dan semua barang memiliki label harga, dengan luas bangunan kurang dari 400 m<sup>2</sup>.
5. Toko/warung kelontong adalah bangunan yang berfungsi sebagai tempat usaha untuk menjual barang kebutuhan sehari-hari secara eceran, tidak memiliki sistem pelayanan mandiri, dikelola oleh satu penjual.
6. Warung/kedai makanan

**TECHNICAL NOTES**

1. *Shopping Complex is a group of shop consisting at least 10 store and clumped. In a shop group, number of the its physical building can be more than one.*
2. *Market with the permanent building/flourish permanent is market using building with the elements of cement floor, pillar of iron or wood, roof of zinc or tile or sirap, have wall or also not.*
3. *Market no permanent / without building is market which not stay in the building or market which not own the elements of floor, pillar, roof, and wall .*
4. *Mini market is self-service system, selling various kinds of goods at retail, and every thing has a price lable, with a building are less than 400 m<sup>2</sup>.*
5. *Shop And Grocery Store is a building that serve as a place of business to sell daily use items at retail, which does not have self service system, and is managed by one seller .*
6. *Food And beverage Store is a business to sells prepared food and beverage in*

minuman adalah usaha yang menjual makanan dan minuman siap saji yang dijual dibangunan yang tetap dengan ciri pembeli tidak dikenakan pajak.

*permenentbuildingwith the features that buyersare not taxed.*

<https://lombokbaratkab.bps.go.id>



**TABEL 7.1 BANYAKNYA SARANA DAN PRASARANA EKONOMI  
MENURUT DESA/KELURAHAN DAN JENISNYA DI KECA-  
MATAN GUNUNGSARI, 2020**

Desa/Kelurahan	Kelompok Pertokoan	Pasar dengan Bangunan Permanen	Pasar dengan Bangunan Semi Perma- nen	Pasar Tanpa Bangunan
(1)	(2)	(3)	(4)	(5)
1. Jati Sela	-	-	-	-
2. Sesela	-	2	-	-
3. Midang	-	-	-	-
4. Kekeri	-	-	-	-
5. Penimbung	-	-	-	-
6. Mambalan	-	-	1	-
7. Dopang	-	-	-	-
8. Taman Sari	-	-	-	-
9. Gunung Sari	-	-	1	-
10. Kekait	-	-	2	-
11. Mekar Sari	-	-	-	-
12. Guntur Macan	-	-	-	-
13. Gelangsar	-	-	-	-
14. Ranjok	-	-	-	-
15. Bukit Tinggi	-	-	1	-
16. Jeringo	-	-	-	-
<b>Gunungsari</b>	-	<b>2</b>	<b>5</b>	-

Lanjutan Tabel/Continued Table 7.1

Desa/Kelurahan	Minimarket/ Swalayan <sup>1</sup>	Toko/Warung Kelontong	Restoran/ Rumah Makan
(1)	(6)	(7)	(8)
1. Jati Sela	5	0	1
2. Sesela	1	0	-
3. Midang	3	0	-
4. Kekeri	3	0	1
5. Penimbung	1	0	-
6. Mambalan	2	0	-
7. Dopang	-	0	-
8. Taman Sari	5	0	-
9. Gunung Sari	6	0	-
10. Kekait	1	0	1
11. Mekar Sari	-	0	-
12. Guntur Macan	-	0	-
13. Gelangsar	-	0	-
14. Ranjok	1	0	-
15. Bukit Tinggi	-	0	-
16. Jeringo	-	0	-
<b>Gunungsari</b>	<b>28</b>	<b>-</b>	<b>3</b>

Lanjutan Tabel/*Continued Table 7.1*

Desa/Kelurahan	Warung/Kedai Makanan	Hotel	Hostel/Motel/Losmen/Wisma
(1)	(9)	(10)	(11)
1. Jati Sela	6	1	-
2. Sesela	14	-	-
3. Midang	5	-	-
4. Keker	15	-	-
5. Penimbung	3	-	-
6. Mambalan	6	-	-
7. Dopang	-	-	-
8. Taman Sari	10	-	-
9. Gunung Sari	29	-	-
10. Kekait	1	-	-
11. Mekar Sari	10	-	-
12. Guntur Macan	2	-	-
13. Gelangsar	5	-	-
14. Ranjok	9	-	-
15. Bukit Tinggi	20	-	-
16. Jeringo	1	-	-
<b>Gunungsari</b>	<b>136</b>	<b>1</b>	<b>-</b>

Catatan: <sup>1</sup> yang memiliki luas < 400 m<sup>2</sup>

Sumber: BPS, Pendataan Potensi Desa (Podes) 2020





# 8

## **HOTEL, PARIWISATA, TRANSPORTASI DAN KOMUNIKASI**

*HOTEL, TOURISM, TRANSPORTATION,  
AND COMMUNICATION*

<https://lombokbaratkab.bptid.id>



**PENJELASAN TEKNIS**

Sarana perhubungan yang memadai mutlak diperlukan demi kelancaran tidak hanya kegiatan perekonomian, namun juga sosial dan budaya. Sebagian besar sarana jalan yang ada di Kecamatan Gunungsari sudah diperkeras. Sepeda motor masih merupakan alat transportasi utama di Kecamatan ini.

**TECHNICAL NOTES**

*Comfortable and sufficient transportations are needed to support not only economic activity, but also social and cultural behaviour. Most of road in Gunungsari Sub District are asphalt coated. Motorcycle is still the main transport used in this sub district.*

<https://lombokbaratkab.bps.go.id>

**TABEL 8.1 JUMLAH MENARA DAN OPERATOR LAYANAN KOMUNIKASI TELEPON SELULER SERTA KONDISI SINYAL TELEPON SELULER MENURUT DESA/KELURAHAN DI KECAMATAN GUNUNGSARI, 2020**

Desa/Kelurahan	Jumlah Menara Telepon Seluler (BTS)	Jumlah Operator Layanan Komunikasi Telepon Seluler Yang Menjangkau di Desa/Kelurahan	Kondisi Sinyal Telepon Seluler di Sebagian Besar Wilayah Desa/Kelurahan
(1)	(2)	(3)	(4)
1. Jati Sela	2	3	Sinyal kuat
2. Sesela	2	3	Sinyal kuat
3. Midang	2	3	Sinyal sangat kuat
4. Kekeri	1	4	Sinyal sangat kuat
5. Penimbung	1	4	Sinyal kuat
6. Mambalan	2	4	Sinyal kuat
7. Dopang	1	2	Sinyal kuat
8. Taman Sari	2	4	Sinyal kuat
9. Gunung Sari	3	3	Sinyal kuat
10. Kekait	2	3	Sinyal lemah
11. Mekar Sari	-	4	Sinyal lemah
12. Guntur Macan	-	2	Sinyal lemah
13. Gelangsar	-	4	Sinyal lemah
14. Ranjok	1	4	Sinyal kuat
15. Bukit Tinggi	-	3	Sinyal lemah
16. Jeringo	2	4	Sinyal kuat
<b>Gunungsari</b>	<b>21</b>	<b>54</b>	

Catatan:

Sumber: BPS, Pendataan Potensi Desa (Podes) 2020



**TABEL 8.2 SARANA TRANSPORTASI ANTAR DESA/KELURAHAN  
MENURUT DESA/KELURAHAN DI KECAMATAN GUNUNG-  
SARI, 2020**

Desa/Kelurahan	Jenis Transportasi	Keberadaan Angkutan Umum
(1)	(2)	(3)
1. Jati Sela	Darat	Ada, dengan trayek tetap
2. Sesela	Darat	Ada, dengan trayek tetap
3. Midang	Darat	Ada, tanpa trayek tetap
4. Kekeri	Darat	Ada, tanpa trayek tetap
5. Penimbung	Darat	Ada, tanpa trayek tetap
6. Mambalan	Darat	Ada, tanpa trayek tetap
7. Dopang	Darat	Ada, tanpa trayek tetap
8. Taman Sari	Darat	Ada, dengan trayek tetap
9. Gunung Sari	Darat	Ada, dengan trayek tetap
10. Kekait	Darat	Ada, tanpa trayek tetap
11. Mekar Sari	Darat	Tidak ada angkutan umum
12. Guntur Macan	Darat	Tidak ada angkutan umum
13. Gelangsar	Darat	Tidak ada angkutan umum
14. Ranjok	Darat	Ada, tanpa trayek tetap
15. Bukit Tinggi	Darat	Ada, tanpa trayek tetap
16. Jeringo	Darat	Ada, tanpa trayek tetap

Catatan:

Sumber: BPS, Pendataan Potensi Desa (Podes) 2020

**TABEL 8.3 KONDISI JALAN DARAT ANTAR DESA/KELURAHAN  
MENURUT DESA/KELURAHAN DI KECAMATAN GUNUNG-  
SARI, 2020**

Desa/Kelurahan	Jenis Permukaan Jalan	Dapat Dilalui Kendaraan Bermotor Roda 4 atau Lebih
(1)	(2)	(3)
1. Jati Sela	Aspal/beton	Sepanjang tahun
2. Sesela	Aspal/beton	Sepanjang tahun
3. Midang	Aspal/beton	Sepanjang tahun
4. Keker	Aspal/beton	Sepanjang tahun
5. Penimbung	Aspal/beton	Sepanjang tahun
6. Mambalan	Aspal/beton	Sepanjang tahun
7. Dopang	Aspal/beton	Sepanjang tahun
8. Taman Sari	Aspal/beton	Sepanjang tahun
9. Gunung Sari	Aspal/beton	Sepanjang tahun
10. Kekait	Aspal/beton	Sepanjang tahun
11. Mekar Sari	Aspal/beton	Sepanjang tahun
12. Guntur Macan	Aspal/beton	Sepanjang tahun
13. Gelangsar	Aspal/beton	Sepanjang tahun
14. Ranjok	Aspal/beton	Sepanjang tahun
15. Bukit Tinggi	Aspal/beton	Sepanjang tahun
16. Jeringo	Aspal/beton	Sepanjang tahun

Catatan:

Sumber: BPS, Pendataan Potensi Desa (Podes) 2020

**TABEL 8.4 KEBERADAAN KANTOR POS/POS PEMBANTU/RUMAH POS DAN PERUSAHAAN/AGEN JASA EKSPEDISI SWASTA MENURUT DESA/KELURAHAN DI KECAMATAN GUNUNG-SARI, 2020**

Desa/Kelurahan	Kantor Pos/Pos Pembantu/Rumah Pos	Perusahaan/Agen Jasa Ekspedisi Swasta
(1)	(2)	(3)
1. Jati Sela	Tidak ada	Tidak ada
2. Sesela	Tidak ada	Tidak ada
3. Midang	Beroperasi	Beroperasi
4. Kekeri	Tidak ada	Tidak ada
5. Penimbung	Tidak ada	Tidak ada
6. Mambalan	Tidak ada	Tidak ada
7. Dopang	Tidak ada	Tidak ada
8. Taman Sari	Tidak ada	Beroperasi
9. Gunung Sari	Beroperasi	Beroperasi
10. Kekait	Tidak ada	Tidak ada
11. Mekar Sari	Tidak ada	Tidak ada
12. Guntur Macan	Tidak ada	Tidak ada
13. Gelangsar	Tidak ada	Tidak ada
14. Ranjok	Tidak ada	Tidak ada
15. Bukit Tinggi	Tidak ada	Tidak ada
16. Jeringo	Tidak ada	Tidak ada

Catatan:

Sumber: BPS, Pendataan Potensi Desa (Podes) 2020





9

**KEUANGAN, DAN HARGA-HARGA**  
*ECONOMY AND PRICE*

<https://lombokbaratkab.bps.go.id>



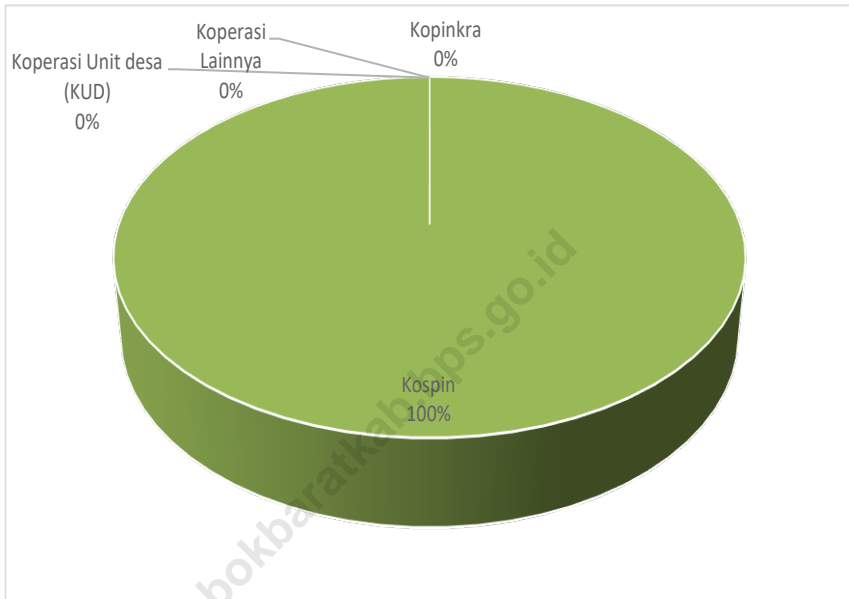
**PENJELASAN TEKNIS**

Sebagai suatu lembaga yang memegang peranan penting dalam roda perekonomian di masyarakat, lembaga keuangan diperlukan untuk menghimpun dana dan menyalurkannya kembali ke masyarakat sehingga aktivitas perekonomian dapat berkembang dengan iklim yang sehat. Selain menyajikan data mengenai jumlah lembaga keuangan di Kecamatan Gunungsari, bab ini juga menyajikan data mengenai perkembangan harga beberapa bahan pokok di pasaran per bulannya selama setahun.

**TECHNICAL NOTES**

*As an institution which hold crucial role in the society economy, financial institutions ar a necessary to gather fund and investment from the society and to redistribute the fund back to the society so that economy can grow in a healthy condition. This chapter provide data about number of financial institution in Gunungsari Sub District and also provide several tables about prices growth of important goods in the market by month during the year.*

**GAMBAR 9.1** BANYAKNYA KOPERASI YANG MASIH AKTIF MENURUT DESA/KELURAHAN DAN JENIS KOPERASI DI KECAMATAN GUNUNGSARI, 2020  
*PICTURE*





**TABEL 9.1 BANYAKNYA SARANA LEMBAGA KEUANGAN YANG BEROPERASI MENURUT DESA/KELURAHAN DAN JENISNYA DI KECAMATAN GUNUNGSARI, 2020**

Desa/Kelurahan	Bank Umum Pemerintah	Bank Umum Swasta	Bank Perkred- itan Rakyat
(1)	(2)	(3)	(4)
1. Jati Sela	-	-	-
2. Sesela	-	-	-
3. Midang	-	-	-
4. Kekerri	-	-	-
5. Penimbung	-	-	-
6. Mambalan	-	-	-
7. Dopang	-	-	-
8. Taman Sari	-	-	-
9. Gunung Sari	2	-	2
10. Kekait	-	-	-
11. Mekar Sari	-	-	-
12. Guntur Macan	-	-	-
13. Gelangsar	-	-	-
14. Ranjok	-	-	-
15. Bukit Tinggi	-	-	-
16. Jeringo	-	-	-
<b>Gunungsari</b>	<b>2</b>	<b>-</b>	<b>2</b>

Catatan:

Sumber: BPS, Pendataan Potensi Desa (Podes) 2020

**TABEL 9.2 BANYAKNYA KOPERASI YANG MASIH AKTIF MENURUT DESA/KELURAHAN DAN JENIS KOPERASI DI KECAMATAN GUNUNGSARI, 2020**

Desa/Kelurahan	Koperasi Unit desa (KUD)	Koperasi Industri Kecil dan Kerajinan Rakyat (Kopinkra)	Koperasi Simpan Pinjam (Kospin)	Koperasi Lainnya
(1)	(2)	(3)	(4)	(5)
1. Jati Sela	-	-	1	-
2. Sesela	-	-	-	-
3. Midang	-	-	-	-
4. Keker	-	-	-	-
5. Penimbung	-	-	-	-
6. Mambalan	-	-	-	-
7. Dopang	-	-	-	-
8. Taman Sari	-	-	-	-
9. Gunung Sari	-	-	-	-
10. Kekait	-	-	-	-
11. Mekar Sari	-	-	-	-
12. Guntur Macan	-	-	1	-
13. Gelangsar	-	-	-	-
14. Ranjok	-	-	-	-
15. Bukit Tinggi	-	-	-	-
16. Jeringo	-	-	-	-
<b>Gunungsari</b>	-	-	<b>2</b>	-

Catatan:

Sumber: BPS, Pendataan Potensi Desa (Podes) 2020

**TABEL 9.3 BANYAKNYA EMBUNG DESA MENURUT DESA/KELURAHAN DI KECAMATAN GUNUNGSARI, 2019 DAN 2020**

Desa/Kelurahan	2019	2020
(1)	(2)	(3)
1. Jati Sela	-	-
2. Sesela	-	-
3. Midang	-	-
4. Kekerri	-	-
5. Penimbung	-	-
6. Mambalan	-	-
7. Dopang	2	2
8. Taman Sari	-	-
9. Gunung Sari	-	-
10. Kekait	-	-
11. Mekar Sari	-	-
12. Guntur Macan	-	-
13. Gelangsar	-	-
14. Ranjok	-	-
15. Bukit Tinggi	-	-
16. Jeringo	-	-
<b>Gunungsari</b>	<b>2</b>	<b>2</b>

Catatan:

Sumber: BPS, Pendataan Potensi Desa (Podes) 2018 dan 2019





ST 2023

SENSUS PERTANIAN

**BerAKHLAK**

Berorientasi Pelayanan Akuntabel Kompeten  
Harmonis Loyal Adaptif Kolaboratif

# DATA

MENCERDASKAN BANGSA

*Enlighten The Nation*



BADAN PUSAT STATISTIK  
KABUPATEN LOMBOK BARAT  
BPS-STATISTICS OF LOMBOK BARAT

Jl. Sukarno Hatta, Giri Menang, Batu Layar

Telp.: (0370) 681490 Fax.: (0370) 681490

Homepage: <http://lombokbaratkab.bps.go.id>, E-mail: [bps5201@bps.go.id](mailto:bps5201@bps.go.id)

ISSN 2598-3725

