

LABEL SEMENTARA  
SENSUS BARANG 2014

Ruang	ID	Lokasi	Petugas
B2309	121.0794.0817-1	KEC 61	EFA

ISSN 0852 - 0159  
33.08 180.

WILDA : 3388.180



STATISTIK TAHUNAN

KECAMATAN : **PEGALREJO**  
KABUPATEN MAGELANG  
DALAM ANGKA  
TAHUN **1992**

315598  
Kec  
Ind  
Biro Pusat Statistik

KANTOR STATISTIK  
KABUPATEN  
MAGELANG



DAFTAR ISI.

U R A I A N	HAL
1. Pengantar	1
2. Sambutan Camat Tegalrejo	2
3. BAB I Letak Geografi	3 - 11
4. BAB II Pemerintahan	12 - 18
5. BAB III Penduduk & tenaga kerja	19 - 30
6. BAB IV Sosial	31 - 42
7. BAB V Pertanian	43 - 48
8. BAB VI Perhubungan/Komunikasi	49 - 51

---

KATA PENGANTAR.

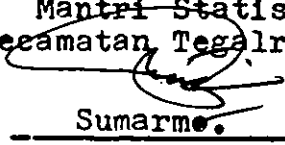
BUKU " KECAMATAN TEGALREJO DALAM ANGKA " tahun 1992 baru dapat kami terbitkan, hal ini tidak mengurangi akan arti dari pada penggunaan Data Statistik dalam pembangunan. Meskipun data statistik ini jauh dari sempurna namun kami yakin bahwa buku ini akan bermanfaat bagi yang memerlukan/konsumen data.

Buku ini kami terbitkan atas kerja sama dengan Kepala Wilayah Kecamatan Tegalrejo dan dinas-dinas yang ada di Wilayah Kecamatan Tegalrejo, untuk itu kami ucapkan banyak terima kasih kepada semua pihak yang telah membantu terbitnya buku ini.

Kami yakin bahwa buku ini banyak kekurangan untuk itu kami sangat megharapkan uluran tangan untuk perbaikan dan perkembangan penerbitan yang akan datang demi terwujudnya Pembangunan di Wilayah Kecamatan Tegalrejo.

Tegalrejo, April 1994.

Mantri Statistik  
Kecamatan Tegalrejo.

  
Sumarmo.

NIP. 340004909.

KATA SAMBUTAN.


Assalamu'alaikum Wr.Wb.

Dengan tersedianya data yang baik, lengkap dan dapat dipercaya, maka akan mudah diamati keadaan masa lalu sampai perkembangan pada saat ini. Sehingga perencanaan pembangunan yang akan datang mudah untuk mengambil kebijaksanaan dan tepat sarannya.

Oleh karena itu setiap tahun perlu diterbitkan buku statistik yang biasa disebut : " Buku Kecamatan Tegalrejo Dalam Angka ". Untuk itu perlu kiranya ditingkatkan mutu dan ketepatan waktu dalam pembuatan atau penerbitan buku tersebut.

Kami mengharapkan masukan dan bantuan kepada Dinas-dinas yang ada di Kecamatan Tegalrejo ini untuk penerbitan yang akan datang.

Semoga buku ini bermanfaat bagi kita,  
Wassalamu'alaikum Wr.Wb.

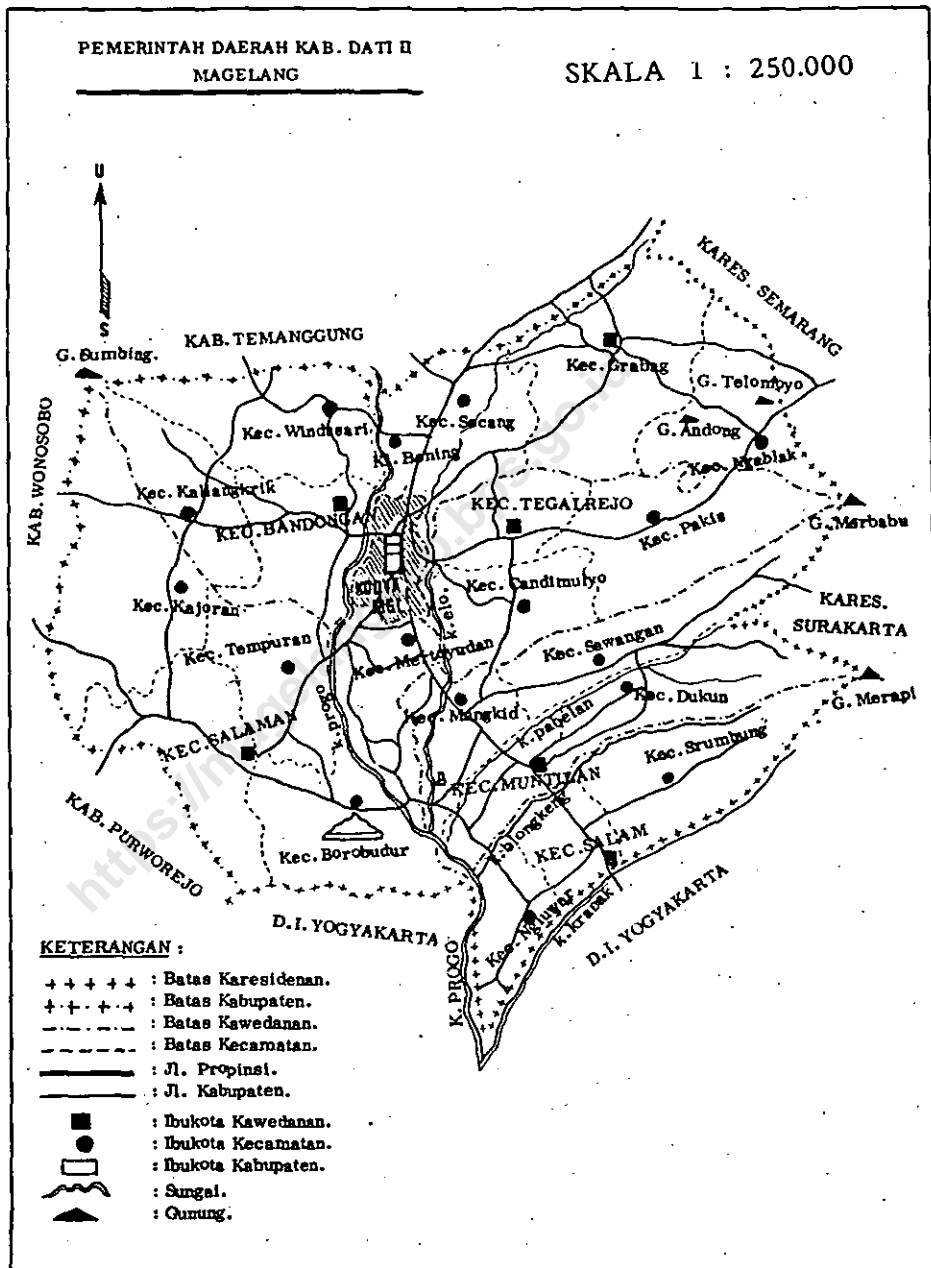


BAB I.

LETAK GEOGRAFIS.

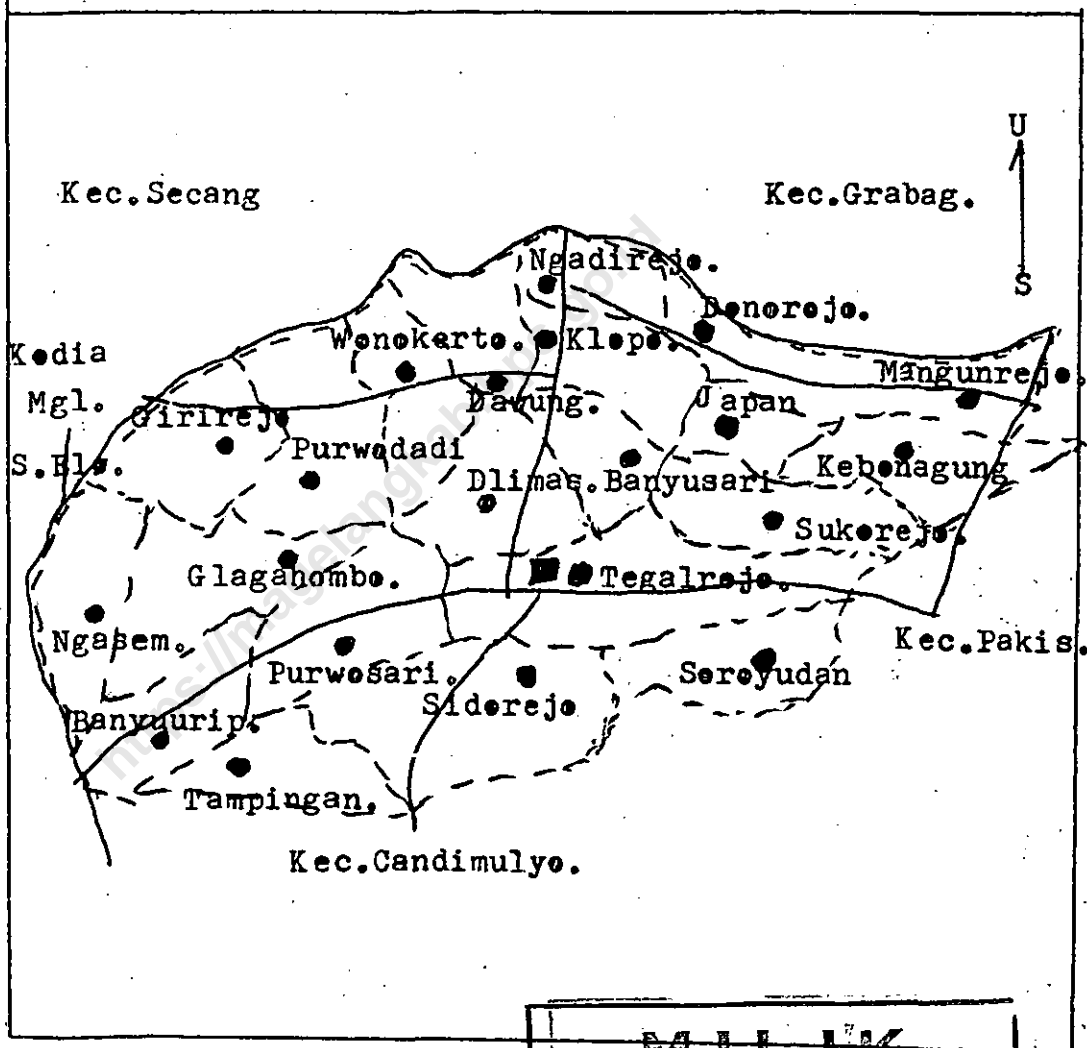
<https://magelangkab.bps.go.id>

# PETA DAERAH KABUPATEN DATI II MAGELANG.



PETA KECAMATAN  
TEGALREJO

Tabel : 1.1



**MILIK**  
UPT. PERPUSTAKAAN &  
DOKUMENTASI STATISTIK  
BIRO PUSAT STATISTIK

LETAK GEOGRAFIS.

TABEL : 1.2.

A. Kecamatan Tegalrejo terletak diantara :

- |                   |                     |
|-------------------|---------------------|
| 110° - 01' - 51 " | Bujur Timur dan     |
| 110° - 26' - 28"  | Bujur Timur.        |
| 7° - 19' - 13"    | Lintang Selatan dan |
| 7° - 42' - 16"    | Lintang Selatan.    |

B. Batas - Batas Wilayah Kec.Tegalrejo :

1. Sebelah Utara : Kec.Grabag & Kec.Secang.
2. Sebelah Timur : Kec.Pakis.
3. Sebelah Selatan: Kec.Candimulyo.
4. Sebelah Barat : Kotamadia Magelang.

C. Jarak dari Kota Kec.Tegalrejo dengan :

- |                        |      |     |
|------------------------|------|-----|
| 1. Kota Mungkid        | : 18 | Km. |
| 2. Kotamadia Magelang: | 10   | Km. |
| 3. Kec.Mertoyudan      | : 10 | Km. |
| 4. Kec. Candimulyo     | : 5  | Km. |
| 5. Kec. Ngablak        | : 18 | Km. |
| 6. Kecamatan Secang    | : 8  | Km. |
| 7. Kota Semarang       | : 82 | Km. |

-----oO-----



LUAS WILAYAH DAN JARAK DARI IBU KOTA  
KECAMATAN TEGALREJO KEKANTOR DESA SE-  
KECAMATAN TEGALREJO TAHUN 1992.

TABEL : 1.3.

No.	Nama Desa	Luas Daerah (dalam Km <sup>2</sup> )	Jarak dari Ibu Kota Kec. ke-Desa (Km)
1	2	3	4
1.	Banyuurip	1,39	4
2.	Tampingan	2,55	5
3.	Purwasari	1,11	2
4.	Sidorejo	2,62	1
5.	Seroyudan	1,95	3
6.	Tegalrejo	2,28	0
7.	Sukorejo	1,72	3
8.	Kebonagung	1,46	5
9.	Japan	1,50	4
10.	Banyusari	1,36	3
11.	Dlimas	2,55	1
12.	Glagahombo	2,12	2
13.	Ngasem	0,96	5
14.	Girirejo	1,96	7
15.	Purwodadi	1,42	6
16.	Wanokerto	0,98	5
17.	Dawung	1,76	4
18.	Klopo	1,64	4
19.	Ngadirejo	1,12	5
20.	Denorejo	1,40	6
21.	Mangunrejo	2,04	8
Jumlah :		35,89	XXXXX

Sumber data : Mantri Statistik.

LUAS KECAMATAN TEGALREJO DIPERINCI  
MENURUT PENGGUNAANNYA TAHUN 1992.

( KENYATAAN ).

TABEL : 1.4.

Perincian	Luas Tanah ( Ha )
1	2
1. TANAH SAWAH :	1734
a. Irigasi teknis	-
b. Irigasi $\frac{1}{2}$ teknis	362
c. Irigasi sederhana	244
d. Tadah hujan	1128
2. TANAH KERING :	1855
a. Pekarangan	781
b. Tegal/kebun/ladang	951
c. Padang rumput	-
d. Kelam/ tebat	-
e. Rawa	-
3. HUTAN NEGARA	-
4. TANAH PERKEBUNAN NEGARA/ SWASTA.	3
5. LAIN-LAIN ( JALAN, KALI dsb)!	120
Jumlah :	3589

LUAS TANAH SAWAH KECAMATAN TEGALREJO  
PER DESA MENURUT STATUS & KENYATAAN  
TAHUN : 1992.

Tabel : 1.5.

No.	Nama Desa	Tanah Sawah ( Ha )	
		Status	Kenyataan
1	2	3	4
1.	Banyuurip	48,000	46,500
2.	Tampingan	111,000	110,269
3.	Purwosari	20,735	20,635
4.	Sidorejo	109,000	107,000
5.	Seroyudan	60,000	60,000
6.	Tegalrejo	56,337	56,337
7.	Sukorejo	63,000	63,000
8.	Kebonagung	77,000	76,850
9.	J a p a n	102,000	108,000
10.	Banyusari	75,809	74,889
11.	Dlimas	45,000	45,000
12.	Glagahombo	91,291	91,291
13.	Ngasem	52,189	51,189
14.	Girirejo	138,000	137,146
15.	Purwodadi	90,000	88,000
16.	Wonekerto	74,845	74,346
17.	Dawung	119,616	119,046
18.	K l o p o	121,000	118,500
19.	Ngadirejo	75,498	75,498
20.	Donorejo	108,000	107,600
21.	Mangunrejo	109,185	108,685
	Jumlah	1.747,505	1.733,781

Sumber data : Mantri Statistik.

LUAS TANAH KERING KECAMATAN TEGALREJO  
PER DESA MENURUT STATUS & KENYATAAN  
TAHUN : 1992.

Tabel : 1.6

No.	Nama Desa	Tanah Kering ( Ha )	
		Status	Kenyataan
1	2	3	4
1.	Banyuurip	90,600	92,100
2.	Tampingan	144,000	144,731
3.	Purwesari	90,565	90,665
4.	Sidorejo	153,800	155,000
5.	Soreyudan	135,500	135,500
6.	Tegalrejo	171,355	171,355
7.	Sukorejo	109,000	109,000
8.	Kebenagung	63,525	68,675
9.	J a p a n	48,000	48,000
10.	Banyusari	59,964	60,884
11.	Dlimas	210,500	210,500
12.	Glagahombo	120,709	120,709
13.	Ngasem	43,607	44,607
14.	Girirejo	58,000	58,854
15.	Purwedadi	52,000	54,000
16.	Wonokerto	23,500	23,999
17.	Dawung	56,016	56,586
18.	K l • p •	43,000	45,500
19.	Ngadirejo	36,502	36,502
20.	Donorejo	32,000	32,400
21.	Mangunrejo	94,815	95,315
	Jumlah	1.841,158	1.854,882

Sumber data : Mantri Statistik.

BANYAKNYA CURAH HUJAN/HARI HUJAN  
DI KECAMATAN TEGALREJO DIPERINCI  
MENURUT BULAN TAHUN : 1992.

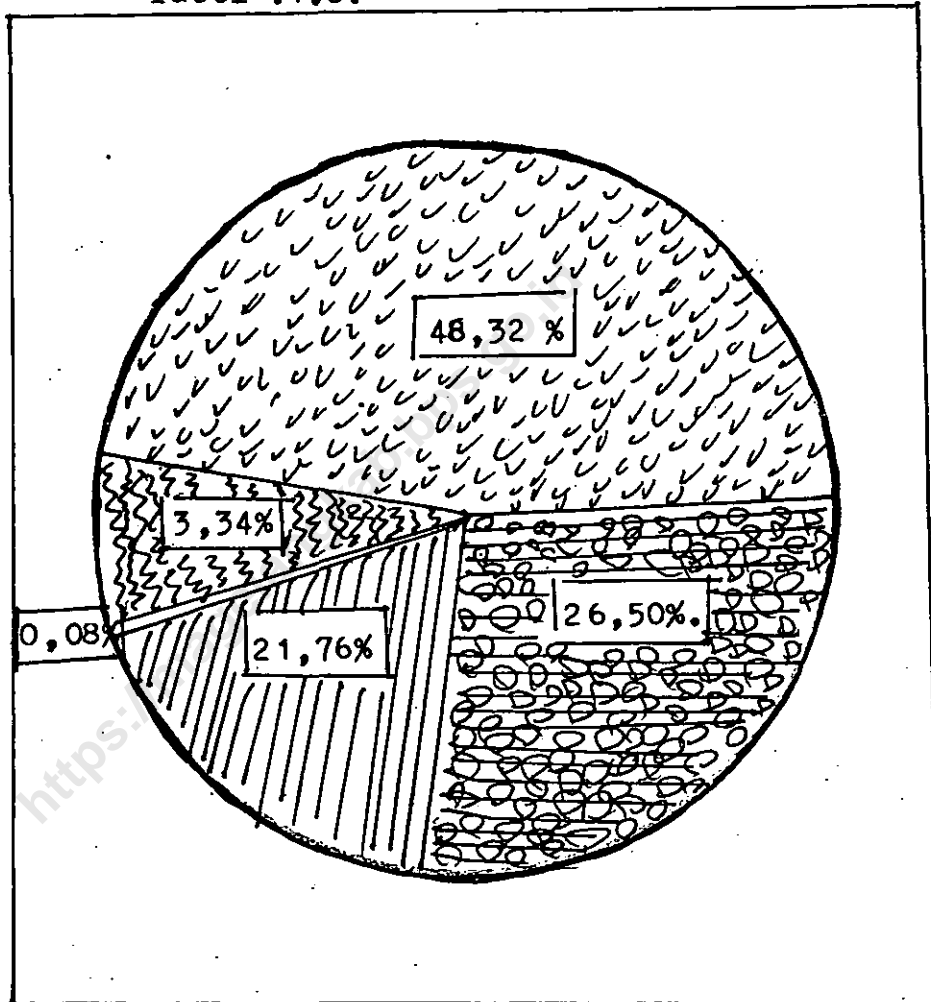
Tabel : 1.7.






Bulan	Banyaknya Curah Hujan ( mm )	Banyaknya Hari Hujan (hari)
1	2	3
1. Januari	314	25
2. Pebruari	376	18
3. Maret	199	17
4. April	361	22
5. Mei	300	16
6. Juni	153	7
7. Juli	36	4
8. Agustus	147	11
9. September	92	10
10. Oktober	220	20
11. Nopember	381	20
12. Desember	194	18
Jumlah :	2.773	118

Sumber data : Dipertan.

PROSENTASE PENGGUNAAN TANAH  
DI KECAMATAN TEGALREJO.  
TAHUN : 1992.

Tabel :1.8.



Keterangan:  = tanah sawah.  = tanah tegal.  
 = tanah pekarangan.  = tanah per-  
kebunan.  
 = tanah lainnya.

**BAB II.**  
**PEMERINTAHAN.**

<https://magelangkab.bps.go.id>

KECAMATAN TEGALREJO MENURUT PEMBAGIAN  
WILAYAH ADMINISTRASI TAHUN 1992.

Tabel : 2.1.

No.	Nama Desa	Banyaknya		
		Dusun	RW	RT
1	2	3	4	5
1.	Banyuurip	4	8	25
2.	Tampingan	10	6	26
3.	Purwesari	4	2	20
4.	Sidorejo	9	9	38
5.	Seroyudan	7	3	19
6.	Tegalrejo	9	10	27
7.	Sukorejo	6	6	24
8.	Kebenagung	8	9	23
9.	J a p a n	8	8	20
10.	Banyusari	6	6	11
11.	Dlimas	9	11	22
12.	Glagahombo	6	8	25
13.	Ngasem	5	6	13
14.	Girirejo	8	7	32
15.	Purwodadi	3	4	12
16.	Wenokerto	3	3	10
17.	Dawung	9	7	23
18.	K l • p •	6	6	12
19.	Ngadirejo	6	7	18
20.	Donorejo	7	7	17
21.	Mangunrejo	6	6	21
	Jumlah	134	138	438

Sumber data : Mantri Statistik.



KLASIFIKASI TINGKAT PERKEMBANGAN  
DESA DI KECAMATAN TEGALREJO.

TAHUN : 1992.

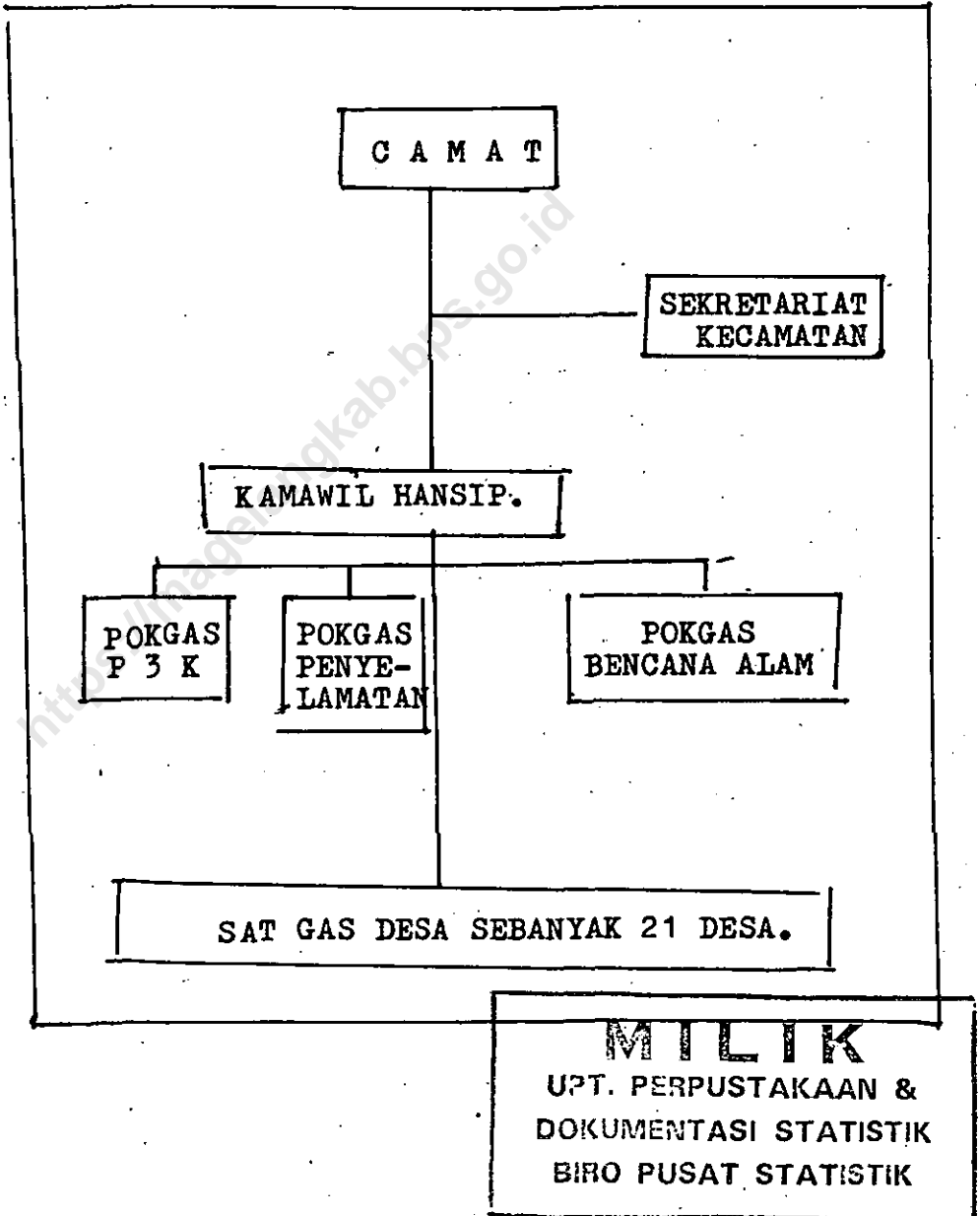
Tabel : 2.2

No.	Nama Desa	D e s a		
		SWADAYA	SWAKARYA	SWASEMBADA
1	2	3		
1.	Banyuurip	-	-	1
2.	Tampingan	-	-	1
3.	Purwesari	-	-	1
4.	Sidorejo	-	-	1
5.	Soreyudan	-	-	1
6.	Tegalrejo	-	-	1
7.	Sukorejo	-	-	1
8.	Kebonagung	-	-	1
9.	J a p a n	-	-	1
10.	Banyusari	-	-	1
11.	Dlimas	-	-	1
12.	Glagahombo	-	-	1
13.	Ngasem	-	-	1
14.	Girirejo	-	-	1
15.	Purwedadi	-	-	1
16.	Wanokerto	-	-	1
17.	Dawung	-	-	1
18.	K l • p •	-	-	1
19.	Ngadirejo	-	-	1
20.	Donorejo	-	-	1
21.	Mangunrejo	-	-	1
	Jumlah	-	-	21

Sumber data : KAUR BANG.  
KEC.TEGALREJO.

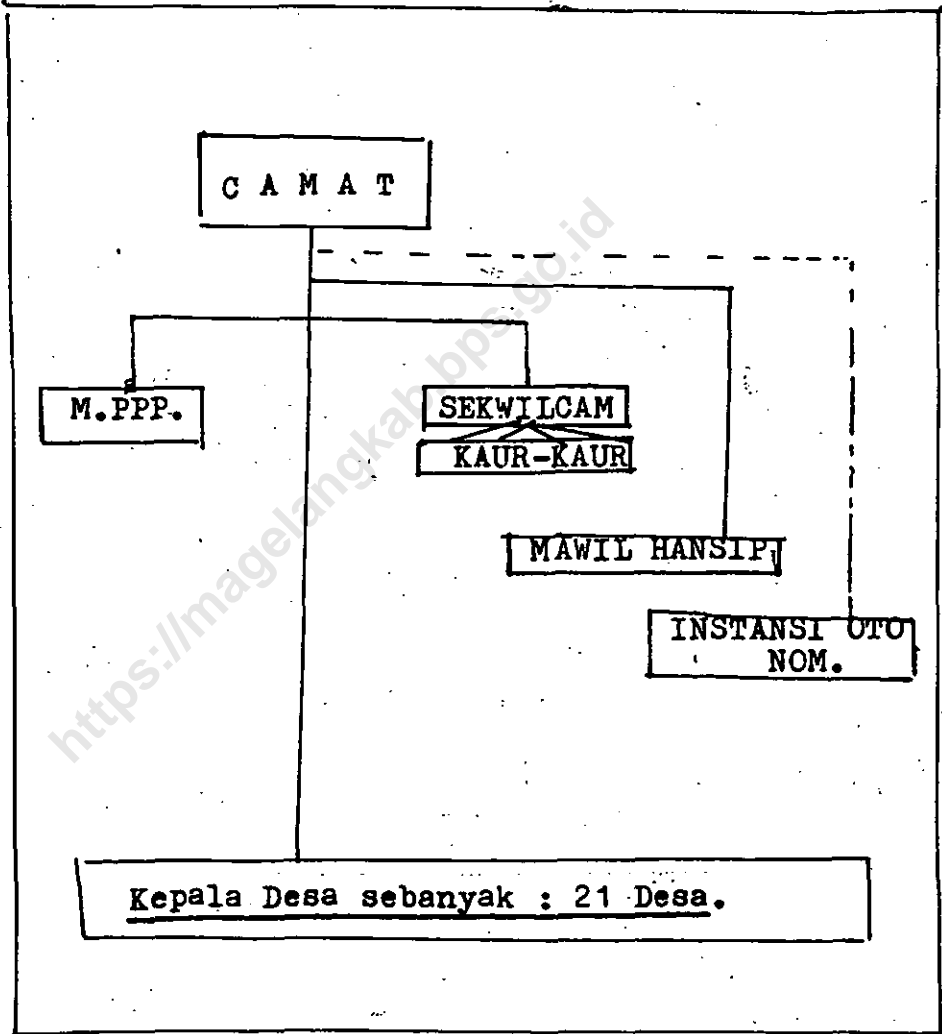
STRUKTUR ORGANISASI MARKAS WILAYAH  
PERTAHANAN SIPIL KEC. TEGALREJO.

Tabel : 2.3.



**STRUKTUR POLA ORGANISASI  
PEMERINTAHAN WIL.KECAMATAN  
UNTUK: KECAMATAN TEGALREJO.**

Tabel : 2.4.



DAFTAR NAMA KEPALA DESA DAN  
TANGGAL PELANTIKANNYA SE -  
KECAMATAN TEGALREJO.TH: 1992.

Tabel : 2.5

No.	Nama Desa	N a m a Kepala Desa	Tanggal Pelantikan
1	2	3	4
1.	Banyuurip	Sugijarno	30 Mei 1990
2.	Tampingan	Sardjono	21 Mei 1989
3.	Purwosari	Mundakir	21 Mei 1989
4.	Sidorejo	Widodo	2 Nop. 1988
5.	Soroyudan	Nurhadi S.	13 Nop. 1989
6.	Tegalrejo	S.Kardi	18 April 1989
7.	Sukorejo	Marsudi	18 April 1989
8.	Kebenagung	Ahmad Baidlowi	18 April 1989
9.	J a p a n	Soeharto	18 April 1989
10.	Banyusari	Muhadjir	25 Sept. 1985
11.	Dlimas	Sutris	30 Mei 1990
12.	Glagahombo	Zaenal Abidin	2 Nop. 1988
13.	Ngasem	Maryono	30 Mei 1990
14.	Girirejo	Solechan	30 Mei 1990
15.	Purwodadi	Istuhri	30 Mei 1990
16.	Wonekerto	Miftah	13 Nop. 1989
17.	Dawung	Soeharto	13 Nop. 1989
18.	K l e p e	Waluyo	30 Juli 1990
19.	Ngadirejo	Diyono	26 Mei 1990
20.	Donorejo	Ek Hadi P	2 Nop. 1988
21.	Mangunrejo	Edi Sutrisno	30 Juli 1990
	Jumlah	xxxxxxxxx	xxxxxxxxxxxxx

Sumber data : Kaur.Pem.Kec.Tegalrejo.

LUAS TANAH BENGKOK DALAM  
WILAYAH KEC. TEGALREJO.

TAHUN : 1992.

Tabel : 2.6

No.	Nama Desa	LUAS TANAH BENGKOK		
		Sawah	Tanah ke- ring.	Jumlah
1	2	3	4	5
1.	Banyuurip	4,305	3,270	7,575
2.	Tampingan	13,616	4,175	17,791
3.	Purwasari	2,625	4,275	6,900
4.	Sidorejo	9,000	12,000	21,000
5.	Seroyudan	9,105	11,710	20,815
6.	Tegalrejo	5,350	15,800	19,150
7.	Sukorejo	6,337	5,925	12,262
8.	Kebonagung	6,020	0,945	6,965
9.	J a p a n	10,025	1,015	11,040
10.	Banyusari	10,180	3,611	13,791
11.	Dlimas	1,500	12,500	14,000
12.	Glagahombo	2,450	11,225	13,675
13.	Ngasem	3,075	-	3,075
14.	Girirejo	6,343	0,150	6,493
15.	Purwodadi	5,383	1,440	6,823
16.	Wenokerto	7,000	-	7,000
17.	Dawung	7,837	-	7,837
18.	K l o p o	9,720	-	9,720
19.	Ngadirejo	6,460	-	6,460
20.	Donorejo	9,145	0,200	9,345
21.	Mangunrejo	10,000	0,080	10,080
	Jumlah	145,746	88,325	234,071

Sumber data : Mantri Statistik.

BANYAKNYA TEMPAT PENUNGGUTAN SUARA  
( TPS ) DAN SUARA YANG DIPEROLEH  
ORGANISASI PESERTA PEMILU DALAM  
PEMILIHAN UMUM TAHUN 1992 DI.KEC.  
TEGALREJO UNTUK DPRD II KABUPATEN  
M A G E L A N G .

Tabel : 2.7.

No.	Nama Desa	Ba- nyak nya TPS	Banyaknya suara yang diperoleh :				Jml.
			P.P.P.	Golkar	PDI		
1	2	3	4	5	6	7	
1.	Banyuurip	5	743	453	207	1403	
2.	Tampingan	5	1111	317	164	1592	
3.	Purwasari	3	499	380	91	970	
4.	Sidorejo	7	1147	342	267	1756	
5.	Seroyudan	3	398	607	130	1135	
6.	Tegalrejo	8	990	772	108	1870	
7.	Sukorejo	4	686	230	118	1034	
8.	Kebonagung	4	657	220	119	996	
9.	J a p a n	3	421	189	93	703	
10.	Banyusari	2	291	244	108	643	
11.	Dlimas	4	1021	306	57	1384	
12.	Glagahomba	4	451	555	167	1173	
13.	Ngasem	2	86	394	115	595	
14.	Gidirejo	5	848	501	199	1548	
15.	Purwedadi	3	564	281	43	888	
16.	Wetokerto	2	417	103	63	583	
17.	Dawung	5	852	214	59	1125	
18.	K l o p	3	565	157	154	876	
19.	Ngadirejo	3	569	172	83	824	
20.	Danorejo	2	406	221	28	655	
21.	Mangunrejo	3	472	348	63	883	
	Jumlah	80	13194	7006	2436	22636	

Sumber data : PPS.Kecamatan.Tegalrejo.

BAB III.

PENDUDUK DAN TENAGA KERJA.

<https://magelangkab.bpt.go.id>

BANYAKNYA PENDUDUK DI KECAMATAN  
TEGALREJO.TAHUN : 1983 - 1992.  
MENURUT JENIS KELAMIN.

Tabel : 3.0.

TAHUN !	Laki-laki !	Perempuan !	Jumlah
1 !	2 !	3 !	4
1983	18.275	18.388	36.663.
1984	18.590	18.155	36.745.
1985	18.615	18.300	36.915.
1986	18.909	18.855	37.764.
1987	19.121	18.900	38.021.
1988	19.183	19.093	38.276.
1989	19.240	19.157	38.397.
1990	22.275	19.654	41.929.
1991	22.299	19.703	42.002.
1992	22.307	19.661	41.968.

Sumber data : M<sub>n</sub>tri Statistik.



PENDUDUK KECAMATAN TEGALREJO  
DIPERINCI MENURUT JENIS KELAMIN  
PER DESA TAHUN 1992.

Tabel : 3.1.

No.	Nama Desa	Jumlah ! Kepala ! Rumah ! Tangga !	Penduduk		
			Laki <sup>2</sup> !	Perem ! !puan !	Jumlah !
1	2	3	4	5	6
1.	Banyuurip	571	1336	1325	2661
2.	Tampingan	656	1384	1437	2821
3.	Purwosari	357	798	836	1634
4.	Sidorejo	672	1403	1426	2829
5.	Soreyudan	469	909	899	1808
6.	Tegalrejo	838	3771	1552	5323
7.	Sukorejo	403	1021	861	1882
8.	Kebonagung	372	860	830	1690
9.	J a p a n	234	599	605	1204
10.	Banyusari	243	857	548	1405
11.	Dlimas	532	1128	1186	2314
12.	Glagahombo	457	1030	981	2011
13.	Ngasem	234	503	554	1057
14.	Girirejo	629	1489	1458	2947
15.	Purwodadi	334	823	690	1513
16.	Wonokerto	232	510	497	1007
17.	Dawung	449	1089	1111	2200
18.	K l o p o	348	778	787	1565
19.	Ngadirejo	346	682	706	1388
20.	Donorejo	268	542	564	1106
21.	Mangunrejo	350	795	808	1603
	Jumlah	8994	22307	19661	41968

Sumber data : Mantri Statistik.

PENDUDUK KECAMATAN TEGALREJO  
DIPERINCI MENURUT DEWASA DAN  
ANAK-ANAK . TAHUN : 1992.

Tabel : 3.2.

No.	Nama Desa	Dewasa ! Anak-anak!				Jumlah
		L !	P !	L !	P !	
1	2	3	4	5	6	7
1.	Banyuurip	832	783	504	542	2661
2.	Tampingan	886	941	498	496	2821
3.	Purwosari	561	587	237	249	1634
4.	Sidorejo	1007	1064	396	362	2829
5.	Seroyudan	552	647	357	252	1808
6.	Tegalrejo	3019	1113	752	439	5323
7.	Sukorejo	747	589	274	272	1882
8.	Kebonagung	576	502	284	328	1690
9.	J a p a n	381	392	218	213	1204
10.	Banyusari	591	371	266	177	1405
11.	Dlimas	861	907	267	279	2314
12.	Glagahombo	696	629	334	352	2011
13.	Ngasem	302	311	201	243	1057
14.	Girirejo	952	902	537	476	2947
15.	Purwodadi	552	454	271	236	1513
16.	Wenokerto	341	310	169	187	1007
17.	Dawung	663	689	426	422	2200
18.	K l • p •	526	551	252	236	1565
19.	Ngadirejo	468	469	214	237	1388
20.	Donorejo	363	402	174	162	1106
21.	Mangunrejo	552	531	243	277	1603
	<b>Jumlah</b>	<b>15433</b>	<b>13224</b>	<b>6874</b>	<b>6437</b>	<b>41968</b>

Sumber data : Mantri Statistik.

JUMLAH PENDUDUK, BANYAKNYA RUMAH  
TANGGA DAN LUAS DESA DI KECAMATAN  
TAGALREJO TAHUN : 1992.

Tabel : 3.3.

No.	Nama Desa	Luas ! Desa ! Km <sup>2</sup> !	Banyaknya ! Rumah Ta- ! ngga, !	Jumlah Penduduk
1	2	3	4	5
1.	Banyuurip	1,39	571	2661
2.	Tampingan	2,55	656	2821
3.	Purwosari	1,11	357	1634
4.	Sidorejo	2,62	672	2829
5.	Soreyudan	1,95	469	1808
6.	Tegalrejo	2,28	838	5323
7.	Sukorejo	1,72	403	1882
8.	Kebonagung	1,46	372	1690
9.	J a p a n	1,50	234	1204
10.	Banyusari	1,36	243	1405
11.	Dlimas	2,55	532	2314
12.	Glagahombo	2,12	457	2011
13.	Ngasem	0,96	234	1057
14.	Girirejo	1,96	629	2947
15.	Purwodadi	1,42	334	1513
16.	Wonekerto	0,98	232	1007
17.	Dawung	1,76	449	2200
18.	K l • p •	1,64	348	1565
19.	Ngadirejo	1,12	346	1388
20.	Donorejo	1,40	268	1106
21.	Mangunrejo	2,04	350	1603
	Jumlah	35,89	8994	41968

Sumber data : Mantri Statistik.

SEX RATIO PENDUDUK PER DESA  
DI KECAMATAN TEGALREJO MENURUT  
KEADAAN TAHUN : 1992.

Tabel : 3.4.

No.	Nama Desa	Penduduk			SEX RATIO
		L	P	Jumlah	
1	2	3	4	5	6
1.	Banyuurip	1336	1325	2661	100,84
2.	Tampingan	1384	1437	2821	96,31
3.	Purwosari	798	836	1634	95,45
4.	Sidorejo	1403	1426	2829	98,39
5.	Seroyudan	909	899	1808	101,11
6.	Tegalrejo	3771	1552	5323	242,98
7.	Sukorejo	1021	861	1882	118,58
8.	Kebonagung	860	830	1690	103,61
9.	J a p a n	599	605	1204	99,01
10.	Banyusari	857	548	1405	156,39
11.	Dlimas	1128	1186	2314	95,11
12.	Glagahombo	1030	981	2011	104,99
13.	Ngasem	503	554	1057	90,79
14.	Girirejo	1489	1458	2947	102,13
15.	Purwodadi	823	690	1513	119,28
16.	Wenokerto	510	497	1007	102,62
17.	Dawung	1089	1111	2200	98,02
18.	K l • p •	778	787	1565	98,86
19.	Ngadirejo	682	706	1388	96,60
20.	Donorejo	542	564	1106	96,10
21.	Mangunrejo	795	808	1603	98,39
	Jumlah	22307	19661	41968	113,46

Sumber data : Mantri Statistik,

RATA-RATA JUMLAH PENDUDUK PER RUMAH TANGGA DAN KEPADATAN PENDUDUK PER KM<sup>2</sup> DI WILAYAH KECAMATAN TEGALREJO TAHUN: 1992.

Tabel : 3.5.

No.	Nama Desa	Luas ! Banyak ! Jumlah ! Rata-rata		Rata-rata		
		Desa Km <sup>2</sup>	nya Ru- mah ta- ngga !	Pendu- duk !	Per. RT ! Km <sup>2</sup>	
1	2	3	4	5	6	7
1.	Banyuurip	1,39	571	2661	5	1914
2.	Tampingan	2,55	656	2821	4	1106
3.	Purwosari	1,11	357	1634	5	1472
4.	Sidorejo	2,62	672	2829	4	1080
5.	Soroyudan	1,95	469	1808	4	927
6.	Tegalrejo	2,28	838	5323	6	2335
7.	Sukorejo	1,72	403	1882	5	1094
8.	Kebonagung	1,46	372	1690	5	1158
9.	J a p a n	1,50	234	1204	5	802
10.	Banyusari	1,36	243	1405	6	1033
11.	Dlimas	2,55	532	2314	4	907
12.	Glagahombo	2,12	457	2011	4	949
13.	Ngasem	0,96	234	1057	5	1101
14.	Girirejo	1,96	629	2947	5	1504
15.	Purwedadi	1,42	334	1513	5	1065
16.	Wonokerto	0,98	232	1007	4	1028
17.	Dawung	1,76	449	2200	5	1250
18.	K l • p •	1,64	348	1565	4	954
19.	Ngadirejo	1,12	346	1388	4	1239
20.	Donorejo	1,40	268	1106	4	790
21.	Mangunrejo	2,04	350	1603	5	786
	Jumlah	35,89	8994	41968	5	1169

Sumber data : Mantri Statistik.

JUMLAH PENDUDUK KECAMATAN  
TEGALREJO DIPERINCI MENURUT  
KELOMPOK UMUR, JENIS KELAMIN  
DAN SEX RATIO KEADAAN AKHIR  
TAHUN : 1992.

Tabel : 3.6.

KELOMPOK UMUR	PENDUDUK			SEX
	L	P	Jumlah	RATIO
1	2	3	4	5
0 - 4	2193	2020	4213	108,56!
5 - 9	2327	2232	4559	104,26!
10 - 14	2354	2185	4539	107,73!
15 - 19	2764	1946	4710	142,03!
20 - 24	2712	1867	4579	145,26!
25 - 29	2422	2016	4438	120,14!
30 - 39	2176	1998	4174	108,91!
40 - 49	2028	2027	4055	100,05!
50 - 59	1899	1874	3773	101,33!
60 +	1432	1496	2928	95,72!
Jumlah 1992	22307	19661	41968	113,46!
1991	22299	19703	42002	113,18!
1990	22275	19654	41929	113,34!

Sumber data : Mantri Statistik.

JUMLAH WILAYAH PENCAHAHAN, BANGUNAN FISIK, BANGUNAN SENSUS DAN RUMAH TANGGA HASIL SENSUS PENDUDUK 1990 DI KECAMATAN TEGALREJO.

Tabel : 3.7.

No.	Nama Desa	K - P	WIL- CAH	BANGUNAN		RUMAH
				FISIK	SENSUS	TANGGA
1	2	3	4	5	6	7
1.	Banyuurip	P	2	613	627	566
2.	Tampingan	P	3	671	722	651
3.	Purwosari	K	2	381	393	352
4.	Sidorejo	P	3	734	744	670
5.	Soreyudan	P	2	480	504	467
6.	Tegalrejo	K	4	751	988	831
7.	Sukorejo	P	2	409	430	400
8.	Kebonagung	P	2	385	409	373
9.	J a p a n	P	1	321	324	228
10.	Banyusari	P	2	250	252	244
11.	Dlimas	P	2	562	578	532
12.	Glagahombo	P	2	482	508	451
13.	Ngasem	P	1	223	225	228
14.	Girirejo	K	3	627	666	626
15.	Purwodadi	P	2	346	355	330
16.	Wonokerto	P	1	240	246	227
17.	Dawung	P	2	468	479	445
18.	K l o p	P	2	375	390	344
19.	Ngadirejo	P	2	369	391	344
20.	Donorejo	P	1	296	307	266
21.	Mangunrejo	P	1	362	362	352
	Jumlah		42	9345	9900	8927

Keterangan : Kolom 2 = K = Kota. P=Pedesaan.

Sumber data : Mantri Statistik.

JUMLAH PENDUDUK KECAMATAN TEGALREJO  
MENURUT JENIS KELAMIN PER DESA HASIL  
SENSUS PENDUDUK TAHUN 1990.

Tabel : 3.8.

No.	Nama Desa	P E N D U D U K		
		L	P	JUMLAH
1	2	3	4	5
1.	Banyuurip	1318	1316	2634
2.	Tampingan	1369	1423	2792
3.	Purwosari	797	840	1637
4.	Sidorejo	1395	1428	2823
5.	Soreyudan	907	905	1812
6.	Tegalrejo	3772	1556	5328
7.	Sukorejo	1011	863	1874
8.	Kebonagung	848	828	1676
9.	J a p a n	621	610	1231
10.	Banyusari	855	541	1396
11.	Dlimas	1136	1189	2325
12.	Glagahombo	1010	974	1984
13.	Ngasem	500	550	1050
14.	Girirejo	1503	1461	2964
15.	Purwodadi	817	679	1496
16.	Wenokerto	515	501	1016
17.	Dawung	1084	1122	2206
18.	K l • p •	772	785	1557
19.	Ngadirejo	682	697	1379
20.	Donorejo	552	568	1120
21.	Mangunrejo	798	813	1611
	Jumlah	22262	19649	41911

Sumber data : Mantri Statistik.



TRANSMIGRAN YANG DIBERANGKATKAN  
MENURUT JENIS KELAMIN DI KEC.  
TEGALREJO. TAHUN : 1992.

Tabel: 3.9.

No.	Nama Desa	TRANSMIGRAN				Keterangan
		K.K	L	P	Jml	
1	2	3	4	5	6	
1.	Banyuurip	2	3	7	10	Bengkulu
2.	Tampingan	2	3	2	5	Maluku
3.	Purwasari	-	-	-	-	-
4.	Sidorejo	3	5	6	11	-
5.	Soreyudan	-	-	-	-	-
6.	Tegalrejo	1	3	3	6	Bengkulu
7.	Sukorejo	-	-	-	-	-
8.	Kebonagung	-	-	-	-	-
9.	J a p a n	-	-	-	-	-
10.	Banyusari	-	-	-	-	-
11.	Dlimas	-	-	-	-	-
12.	Glagahombo	-	-	-	-	-
13.	Ngasem	-	-	-	-	-
14.	Girirejo	-	-	-	-	-
15.	Purwodadi	-	-	-	-	-
16.	Wonekerto	-	-	-	-	-
17.	Dawung	-	-	-	-	-
18.	K l e p e	-	-	-	-	-
19.	Ngadirejo	-	-	-	-	-
20.	Donorejo	1	2	1	3	Maluku Utara
21.	Mangunrejo	-	-	-	-	-
	Jumlah	9	16	19	35	-

Sumber data : Petugas Transmigrasi  
Kec.Tegalrejo.

PENDUDUK KECAMATAN TEGALREJO  
MENURUT JENIS MATA PENCAHARIAN  
(UNTUK UMUR 10 TH KEATAS)

Tahun: 1992.

Tabel : 3.10.

Jenis mata pencaharian	Banyaknya	Ket.
1	2	3
1. Petani sendiri	7586	
2. Buruh tani	2994	
3. Nelayan	-	
4. Pengusaha	1018	
5. Buruh Industri	1856	
6. Buruh Bangunan	2998	
7. Pedagang	1267	
8. Pengangkutan	384	
9. Pegawai Negeri/ABRI	1134	
10. Pensiunan	236	
11. Lain-lain	13723	
Jumlah :	33.196	


Sumber data : Mantri Statistik.

JUMLAH PENDUDUK KECAMATAN TEGALREJO  
DIPERINCI MENURUT JENIS KELAMIN.

TAHUN : 1989 - 1992.

Tabel : 3. 11.


Skala : 1:3000.



Keterangan :



: Laki-laki.



: Perempuan.

BAB IV.

S O S I A L .

<https://magelangkab.bps.go.id>

BANYAKNYA TEMPAT IBADAH  
DI KECAMATAN TEGALREJO.

TAHUN : 1992.

Tabel : 4.1.

No.	Nama Desa	Masjid	Langgar & Surau	Gereja	Kuil
1	2	3	4	6	7
1.	Banyuurip	3	7	-	-
2.	Tampingan	7	12	-	-
3.	Purwosari	2	4	-	-
4.	Sidorejo	7	13	-	-
5.	Soroyudan	3	6	-	-
6.	Tegalrejo	4	10	-	-
7.	Sukorejo	4	10	-	-
8.	Kebonagung	5	7	-	-
9.	J a p a n	2	8	-	-
10.	Banyusari	4	4	-	-
11.	Dlimas	4	13	-	-
12.	Glagahombo	4	8	1	-
13.	Ngasem	-	5	-	-
14.	Girirejo	4	11	-	-
15.	Purwodadi	3	6	-	-
16.	Wonekerto	3	3	-	-
17.	Dawung	6	7	-	-
18.	K l o p o	6	4	-	-
19.	Ngadirejo	5	6	-	-
20.	Donorejo	4	6	-	-
21.	Mangunrejo	5	6	-	-
	Jumlah	85	156	1	-

Sumber data : Mantri Statistik.

PENDUDUK MENURUT AGAMA YANG  
DIPELUK DI KEC. TEGALREJO.

TAHUN: 1992.

Tabel : 4.2

Agama	Banyaknya	Keterangan
1	2	3
1. Islam	41.869	
2. Kristen Katolik	61	
3. Kristen Protestan	38	
4. Budha	-	
5. Hindu	-	
Jumlah :	41.968	

Sumber data : Mantri Statistik.

BANYAKNYA NIKAH, TALAK, CERAI, RUJUK,  
DIPERINCI MENURUT BULAN TH. 1992.  
DI KECAMATAN TEGALREJO.

Tabel : 4.3.

Bulan 1992.	Nikah	Talak	Cerai	Rujuk
1	2	3	4	5
1. Januari	46	-	-	-
2. Pebruari	26	-	-	-
3. Maret	14	-	-	-
4. April	27	-	-	-
5. Mei	11	-	-	-
6. Juni	72	-	-	-
7. Juli	4	-	-	-
8. Agustus	29	-	-	-
9. September	25	-	-	-
10. Oktober	57	-	-	-
11. Nopember	14	-	-	-
12. Desember	38	-	-	-
Jumlah :	363	-	-	-

Sumber data : KUA Kec. Tegalrejo.

**MILIK**  
UPT. PERPUSTAKAAN &  
DOKUMENTASI STATISTIK  
BIRO PUSAT STATISTIK

BANYAKNYA PENCAPAIAN ASEPTOR  
K.B. BARU DI KEC.TEGALREJO.

TAHUN : 1992.

Tabel : 4.4.

Kontrasepsi	Banyaknya	Keterangan
1	2	3
1. I.U.D.	252	-
2. Pil	248	-
3. Kondom	25	-
4. Lainnya	223	-
Jumlah :	748	-

Sumber data : Pengawas PLKB  
Kec.Tegalrejo.



MONOGRAFI POSYANDU DAN  
IMUNISASI SE KECAMATAN  
TEGALREJO.TAHUN: 1992.

Tabel : 4.5.

No.	Nama Desa	BANYAKNYA BALITA		
		Bayi	Anak Umur	
			0 - 1	1 - 5
1	2	3	4	5
1.	Banyuurip	3	54	220
2.	Tampingan	14	54	229
3.	Purwesari	20	28	96
4.	Sidorejo	56	40	193
5.	Seroyudan	28	47	97
6.	Tegalrejo	56	64	204
7.	Sukerejo	23	32	97
8.	Kebonagung	24	44	123
9.	J a p a n	23	21	84
10.	Banyusari	20	8	82
11.	Dlimas	51	60	169
12.	Glagahombe	1	43	130
13.	Ngasem	1	13	54
14.	Girirejo	17	43	202
15.	Purwodadi	1	37	104
16.	Wonekerte	7	32	66
17.	Dawung	32	49	137
18.	K l • p •	25	46	76
19.	Ngadirejo	13	27	80
20.	Donorejo	17	33	133
21.	Mangunrejo	22	23	119
	Jumlah	454	798	2695

Sumber data : PUSKESMAS.

MONOGRAFI POSYANDU DAN  
IMUNISASI SE KECAMATAN  
TEGALREJO.TAHUN 1992.

Tabel : 4.6.

No.	Nama Desa	I M U N I S A S I			
		T.F.T		BCG	! Ket.
		I	II		
1	2	3	4	5	6
1.	Banyuurip	23	26	44	-
2.	Tampingan	27	21	38	-
3.	Purwosari	24	29	38	-
4.	Sidorejo	34	30	65	-
5.	Soreyudan	40	32	54	-
6.	Tegalrejo	35	43	50	-
7.	Sukorejo	29	25	40	-
8.	Kebonagung	21	46	52	-
9.	J a p a n	23	16	26	-
10.	Banyusari	22	22	25	-
11.	Dlimas	38	36	48	-
12.	Glagahombo	25	22	32	-
13.	Ngasem	8	8	18	-
14.	Girirejo	8	12	41	-
15.	Purwodadi	18	16	31	-
16.	Wonekerto	23	20	25	-
17.	Dawung	33	29	47	-
18.	K l o p o	18	26	31	-
19.	Ngadirejo	15	17	28	-
20.	Donorejo	22	13	14	-
21.	Mangunrejo	18	22	32	-
	Jumlah	514	511	779	-

Sumber data : PUSKESMAS

I MUNISASI DI POSYANDU  
SE KECAMATAN TEGALREJO.

TAHUN : 1992.

Tabel : 4.7.

No.	Nama Desa	I M U N I S A S I					
		D.P.T.			FOLIO		
		I	II	III	I	II	III
1	2	3	4	5	6	7	8
1.	Banyuurip	53	41	44	46	46	38
2.	Tampingan	42	46	47	44	44	55
3.	Purwosari	33	27	28	36	31	28
4.	Sidorejo	61	51	56	64	59	58
5.	Soreyudan	47	38	41	52	38	48
6.	Tegalrejo	56	51	71	56	56	74
7.	Sukorejo	38	34	42	39	43	45
8.	Kebonagung	37	32	40	53	37	39
9.	J a p a n	21	24	25	29	20	31
10.	Banyusari	25	29	21	24	21	26
11.	Dlimas	44	43	38	45	38	43
12.	Glagahombo	32	25	35	37	34	33
13.	Ngasem	18	18	15	16	15	12
14.	Girirejo	41	53	48	42	46	45
15.	Purwodadi	22	25	23	28	23	22
16.	Wenkerto	21	27	25	23	29	29
17.	Dawung	41	33	36	40	34	36
18.	K l • p •	27	34	27	27	33	31
19.	Ngadirejo	28	33	31	20	31	33
20.	Donorejo	21	21	41	22	22	30
21.	Mangunrejo	30	28	27	28	26	23
	Jumlah	738	713	768	771	726	779

Sumber data : Puskesmas.

IMUNISASI DI POSYANDU  
SE KECAMATAN TEGALREJO

TAHUN : 1992.

Tabel : 4.8.

No.	Nama Desa	Imunisasi		Bayi Mati
		Campak	Lengkap	
1	2	3	4	5
1.	Banyuurip	42	42	-
2.	Tampingan	36	36	2
3.	Purwosari	39	39	1
4.	Sidorejo	40	40	-
5.	Sroyudan	41	41	-
6.	Tegalrejo	67	67	1
7.	Sukorejo	38	38	-
8.	Kebonagung	35	35	-
9.	J a p a n	31	31	-
10.	Banyusari	21	21	-
11.	Dlimas	44	44	-
12.	Glagahombo	30	30	2
13.	Ngasem	25	25	-
14.	Girirejo	50	50	-
15.	Purwodadi	27	27	1
16.	Wenokerto	23	23	-
17.	Dawung	43	43	-
18.	K l • p •	14	14	-
19.	Ngadirejo	36	36	1
20.	Donorejo	31	31	-
21.	Mangunrejo	30	30	-
	Jumlah	743	743	8

Sumber data : Puskesmas.

BANYAKNYA SEKOLAH DASAR, MURID DAN GURU PER DESA DI KEC. TEGALREJO.

TAHUN : 1992.

Tabel : 4.9.

No.	Nama Desa	Ba- nyak nya Seko- lah.	M u r i d			Guru
			L	P	Jumlah	
1	2	3	4	5	6	7
1.	Banyuurip	2	202	205	407	19
2.	Tampingan	2	157	170	327	17
3.	Purwasari	1	102	100	202	9
4.	Sidorejo	2	132	131	263	19
5.	Seroyudan	2	94	87	181	17
6.	Tegalrejo	2	198	184	382	20
7.	Sukorejo	1	96	97	193	11
8.	Kebonagung	1	53	54	107	8
9.	J a p a n	1	62	76	138	10
10.	Banyusari	1	105	89	194	11
11.	Dlimas	1	113	92	205	10
12.	Glagahombo	2	140	118	258	18
13.	Ngasem	1	68	95	163	9
14.	Girirejo	2	156	128	284	19
15.	Purwodadi	1	54	60	114	9
16.	Wenokerto	1	39	35	74	9
17.	Dawung	1	63	60	123	9
18.	K l • p •	2	108	80	188	15
19.	Ngadirejo	1	65	49	114	8
20.	Donorejo	1	34	44	78	8
21.	Mangunrejo	1	77	63	140	8
	Jumlah	29	2117	2017	4134	261

Sumber data : Dinas P & K  
Kec. Tegalrejo.

BANYAKNYA MADRASAH IBTIDAIYAH,  
MURID DAN GURU DI KECAMATAN  
TEGALREJO TAHUN: 1992.

Tabel : 4.10.

No.	Nama Desa	Ba- nyak nya seko- lah	M U R I D			GURU
			L	P	JUMLAH	
1	2	3	4	5	6	7
1.	Banyuurip	1	32	33	65	6
2.	Tampingan	1	42	39	81	7
3.	Purwosari	1	41	38	79	6
4.	Sidorejo	1	94	104	188	7
5.	Seroyudan	1	54	55	109	7
6.	Tegalrejo	1	18	23	41	7
7.	Sukorejo	-	-	-	-	-
8.	Kebonagung	1	56	52	108	6
9.	J a p a n	1	34	26	60	6
10.	Banyusari	1	34	29	63	6
11.	Dlimas	1	77	95	172	8
12.	Glagahombo	-	-	-	-	-
13.	Ngasem	-	-	-	-	-
14.	Girirejo	1	69	59	182	6
15.	Purwodadi	1	56	46	102	7
16.	Wenokerto	1	46	63	109	7
17.	Dawung	1	80	66	146	7
18.	K l • p •	2	34	52	86	8
19.	Ngadirejo	2	39	37	76	7
20.	Donorejo	1	24	42	66	6
21.	Mangunrejo	1	46	44	90	6
	Jumlah	20	876	903	1779	120

Sumber data : PPA Kec.Tegalrejo.

BANYAKNYA SEKOLAH LANJUTAN PERTAMA,  
MURID DAN GURU DI KEC. TEGALREJO.

TAHUN : 1992.

Tabel : 4.11.

No.	Nama Desa	Banyaknya :		
		Sekolah	Murid	Guru
1	2	3	4	5
1.	Banyuurip	-	-	-
2.	Tampingan	-	-	-
3.	Purwasari	-	-	-
4.	Sidorejo	-	-	-
5.	Seroyudan	-	-	-
6.	Tegalrejo	2	587	41
7.	Sukorejo	-	-	-
8.	Kebonagung	-	-	-
9.	J a p a n	-	-	-
10.	Banyusari	-	-	-
11.	Dlimas	-	-	-
12.	Glagahombo	-	-	-
13.	Ngasem	-	-	-
14.	Girirejo	-	-	-
15.	Purwodadi	-	-	-
16.	Wenokerto	-	-	-
17.	Dawung	-	-	-
18.	K l • p •	-	-	-
19.	Ngadirejo	-	-	-
20.	Donorejo	-	-	-
21.	Mangunrejo	-	-	-
	Jumlah	2	587	41

Sumber data : Mantani Statistik.

PENDUDUK MENURUT PENDIDIKAN  
YANG DITAMATKAN DI KECAMATAN  
TEGALREJO.TAHUN: 1992.

Tabel : 4.12.

No.	Nama Desa	T A M A T			
		S.D.	SLTP	SLTA	AK/PT
1	2	3	4	5	6
1.	Banyuurip	770	360	206	5
2.	Tampingan	429	98	94	3
3.	Purwosari	554	190	170	15
4.	Sidorejo	467	73	48	8
5.	Soroyudan	867	359	252	-
6.	Tegalrejo	3031	358	451	38
7.	Sukorejo	487	66	48	1
8.	Kebonagung	460	144	85	-
9.	J a p a n	627	117	86	1
10.	Banyusari	303	109	95	8
11.	Dlimas	469	363	255	7
12.	Glagahombo	989	152	155	48
13.	Ngasem	165	57	32	-
14.	Girirejo	991	195	113	40
15.	Purwodadi	437	95	90	6
16.	Wonokerto	250	101	93	-
17.	Dawung	905	708	135	12
18.	K l • p •	425	200	190	-
19.	Ngadirejo	380	75	59	2
20.	Donorejo	260	162	138	11
21.	Mangunrejo	261	147	183	11
	Jumlah	13527	4129	2978	203

Sumber data : Mantri Statistik.



BAB V.  
P E R T A N I A N .

<https://magelangkab.bps.go.id>

RATA-RATA PEMILIKAN TANAH  
SAWAH, TEGAL OLEH PETANI  
DI KECAMATAN TEGALREJO.

TAHUN : 1992.

Tabel : 5.1

No.	Nama Desa	L u a s		Peta ni Sen- diri	Rata-rata Pemilikan tanah:	
		Sawah (Ha)	Tegal (Ha)		Sawah	Tegal
1	2	3	4	5	6	7
1.	Banyuurip	46,50	46,00	127	0,37	0,36
2.	Tampingan	110,36	71,15	267	0,41	0,27
3.	Purwesari	20,64	37,70	64	0,32	0,59
4.	Sidorejo	107,00	99,98	603	0,18	0,17
5.	Soreyudan	60,00	83,30	425	0,14	0,20
6.	Tegalrejo	56,34	112,07	314	0,18	0,36
7.	Sukorejo	63,00	83,80	989	0,06	0,08
8.	Kebonagung	76,85	23,76	385	0,20	0,06
9.	J a p a n	108,00	9,50	618	0,17	0,02
10.	Banyusari	74,89	35,64	345	0,22	0,10
11.	Dlimas	45,00	152,50	320	0,14	0,48
12.	Glagahombo	91,29	62,06	271	0,34	0,23
13.	Ngasem	51,19	18,55	66	0,78	0,28
14.	Girirejo	137,15	6,50	512	0,28	0,01
15.	Purwedadi	88,00	23,00	607	0,14	0,00
16.	Wonekerto	74,35	2,00	94	0,29	0,02
17.	Dawung	119,05	21,88	283	0,42	0,08
18.	K l • p •	118,50	19,50	286	0,41	0,07
19.	Ngadirejo	75,50	1,00	364	0,20	0,00
20.	Donorejo	107,60	8,00	188	0,57	0,04
21.	Mangunrejo	108,68	33,28	458	0,24	0,07
	Jumlah	1733,78	951,16	7586	0,23	0,13

Sumber data : Mantri Statistik.

PRODUKSI TANAMAN PANGAN MENURUT  
JENIS TANAMAN PER BULAN KEADAAN  
TAHUN : 1992.

Tabel : 5.2.

B u l a n Th. 1992.	Jenis Tanaman Padi		
	Luas ta- naman a- khir bl. ( Ha )	Panen ( Ha )	Produksi ( Kwt )
1	2	3	4
1. Januari	496	-	-
2. Pebruari	876	22	1232
3. Maret	1276	72	4032
4. April	1194	167	9352
5. M e i	1059	235	12925
6. Juni	692	402	22914
7. Juli	220	472	25488
8. Agustus	147	85	4590
9. September	88	100	5400
10. Oktober	210	35	1890
11. Nopember	225	57	3078
12. Desember	715	-	-
Jumlah :	xxxxxx	1647	90.901

Sumber data : Mantri Tani.

PRODUKSI TANAMAN PANGAN MENURUT  
JENIS TANAMAN PER BULAN KEADAAN  
TAHUN : 1992.

Tabel :5.3.

B u l a n Th. 1992	Jenis tanaman Ketela ph.		
	Luas ta- naman a- khir bl. ( Ha )	! Panen ! ! (Ha)	! Produksi (Kwt)
1	2	3	4
1.Januari	248	-	-
2.Pebruari	354	-	-
3.Maret	427	42	3.360
4.April	382	45	3.600
5.Mei	382	-	-
6.Juni	232	21	1.785
7.Juli	508	16	1.440
8.Agustus	473	35	2.800
9.September	438	35	2.800
10.Oktøber	367	71	6.035
11.Nopember	379	115	9.775
12.Desember	394	14	1.190
Jumlah :	xxxxx	394	32.785

Sumber data : Mantri tani.

PRODUKSI TANAMAN PANGAN MENURUT  
JENIS TANAMAN PER BULAN KEADAAN  
TAHUN : 1992.

Tabel : 5.4.

B u l a n Th.1992	Jenis Tanaman Jagung		
	Luas ta- nama a- khir bl. ( Ha )	! Panen ! ! ( Ha ) !	! Produksi ! (Kwt)
1	2	3	4.
1. Januari	921	-	-
2. Pebruari	-	921	20.262
3. Maret	10	-	-
4. April	38	-	-
5. Mei	38	-	-
6. Juni	57	-	-
7. Juli	143	28	616
8. Agustus	143	-	-
9. September	465	-	-
10. Oktober	838	112	2.464
11. Nopember	822	16	352
12. Desember	516	306	6.732
Jumlah :	xxxxx	1383	30.426

Sumber data : Mantri Tani.

BANYAKNYA TERNAK BESAR DAN  
TERNAK KECIL DI KEC.TEGALREJO

TAHUN 1992.

Tabel : 5.5.

Jenis ternak !	Banyaknya !	Keterangan
!	( ekor ) !	!
1	2	3
1. Sapi perah	41	
2. Sapi peteng	3560	
3. Kerbau	305	
4. K u d a	3	
5. Kambing/ domba.	4016	
6. Babi	-	

Sumber data : Mantri Khewan.  
Kec.Tegalrejo.

**MILIK**  
UPT. PERPUSTAKAAN &  
DOKUMENTASI STATISTIK  
BIRO PUSAT STATISTIK

BANYAKNYA TERNAK BESAR/KECIL  
PER DESA SE KEC. TEGALREJO.

TAHUN : 1992.

Tabel : 5.6.

No.	Nama Desa	Sapi perah (ekor)	Sapi potong (ekor)	Kerbau (ekor)	Kuda (ekor)	Kambing & domba (ekor)
1	2	3	4	5	6	7
1.	Banyuurip	-	21	3	1	131
2.	Tampingan	-	202	17	-	239
3.	Purwosari	-	81	4	-	111
4.	Sidorejo	-	344	-	-	373
5.	Seroyudan	-	338	-	-	309
6.	Tegalrejo	-	289	-	1	221
7.	Sukorejo	-	287	5	-	141
8.	Kebonagung	3	267	-	-	194
9.	J a p a n	-	240	-	-	145
10.	Banyusari	-	136	-	-	117
11.	Dlimas	11	217	11	-	365
12.	Glagahombo	27	95	41	-	195
13.	Ngasem	-	34	20	-	111
14.	Girirejo	-	25	43	-	104
15.	Purwedadi	-	87	45	-	128
16.	Wonokerto	-	43	36	-	75
17.	Dawung	-	91	34	-	215
18.	K l • p •	-	181	15	1	196
19.	Ngadirejo	-	130	19	-	240
20.	Donorejo	-	189	12	-	225
21.	Mangunrejo	-	263	-	-	166
	Jumlah	41	3560	305	3	4016

Sumber data : Mantri Khewan.

BAB VI.  
PERHUBUNGAN/KOMUNIKASI.

<https://magelangkab.bps.go.id>



SARANA PERHUBUNGAN/JALAN  
ASPAL, JALAN MAKADAM, JALAN TANAH  
DI KECAMATAN TEGALREJO.

TAHUN : 1992.

Tabel : 6.1.

No.	Nama Desa	JALAN :		
		Aspal ( km )	Makadam (km)	Tanah (km)
1	2	3	4	5
1.	Banyuurip	1	-	3
2.	Tampingan	-	-	6
3.	Purwosari	1	-	2
4.	Sidorejo	1	-	6
5.	Seroyudan	-	-	4
6.	Tegalrejo	2,50	-	5
7.	Sukorejo	-	-	5
8.	Kebonagang	0,50	-	4
9.	J a p a n	-	-	4
10.	Banyusari	0,50	-	4
11.	Dlimas	1	-	3
12.	Glagahombo	-	-	6
13.	Ngasem	--	1	3
14.	Girirejo	1	-	4
15.	Purwodadi	0,50	-	3
16.	Wenokerto	0,50	-	2
17.	Dawung	0,50	-	3
18.	K l e p e	1,50	-	3
19.	Ngadirejo	1	-	2
20.	Donorejo	1	-	2
21.	Mangunrejo	2	-	4
	Jumlah	15,50	1	78

Sumber data : Mantri Statistik.

**BANYAKNYA SEPEDA, SEPEDA MOTOR,  
COLT DAN TRUK DI KECAMATAN  
TEGALREJO. TAHUN : 1992.**

Tabel : 6.2.

No.	Nama Desa	Sepeda	Sepeda Motor	Colt	Truk
1	2	3	4	5	6
1.	Banyuurip	47	52	8	2
2.	Tampingan	28	19	1	-
3.	Purwosari	95	25	3	1
4.	Sidorejo	123	25	4	-
5.	Soreyudan	82	23	-	-
6.	Tegalrejo	98	123	3	2
7.	Sukorejo	56	13	1	-
8.	Kebonagung	55	41	2	-
9.	J a p a n	58	14	-	-
10.	Banyusari	50	14	-	1
11.	Dlimas	116	18	-	1
12.	Glagahombo	84	18	7	2
13.	Ngasem	15	10	-	-
14.	Girirejo	172	73	16	-
15.	Purwodadi	69	30	1	-
16.	Wonokerto	51	27	-	-
17.	Dawung	58	21	1	-
18.	K l • p •	66	28	17	2
19.	Ngadirejo	57	16	2	-
20.	Donorejo	67	25	2	-
21.	Mangunrejo	79	32	-	-
	Jumlah	1456	647	68	11

Sumber data : Mantri Statistik,

BANYAKNYA RUMAH TANGGA ,PELANGGAN  
LISTRIK PLN DAN PEMILIK T.V. DI -  
KECAMATAN TEGALREJO.TAHUN : 1992.

Tabel : 6.3.

No.	Nama Desa	Banyaknya :		
		Rumah tangga	Pelanggan Listrik PLN	Pemilik T.V
1	2	3	4	5
1.	Banyuurip	571	287	154
2.	Tampingan	656	231	26
3.	Purwosari	357	249	39
4.	Sidorejo	672	209	17
5.	Soreyudan	469	139	14
6.	Tegalrejo	838	376	269
7.	Sukerejo	403	128	19
8.	Kebonagung	372	131	11
9.	J a p a n	234	112	9
10.	Banyusari	243	114	12
11.	Dlimas	532	192	28
12.	Glagahombo	457	216	54
13.	Ngasem	234	103	36
14.	Girirejo	629	349	72
15.	Purwodadi	334	142	14
16.	Wonekerto	232	87	24
17.	Dawung	449	198	36
18.	K l • p •	348	127	24
19.	Ngadirejo	346	89	13
20.	Donorejo	268	114	16
21.	Mangunrejo	350	124	21
	Jumlah	8994	3717	908

Sumber data : Mantri Statistik.

XXXX

mette :

.....data itu ada dimana saja,  
kalau kita biarkan tak ada gunanya,  
bila kita himpun banyak manfaatnya.

" simantis tegalreje."

Sumarmo.

NIP. 340004909