



Katalog . 1102001.3305020

# KECAMATAN BUAYAN DALAM ANGKA 2014



BADAN PUSAT STATISTIK  
KABUPATEN KEBUMEN



## KATALOG

### KCAMATAN BUAYAN DALAM ANGKA 2014

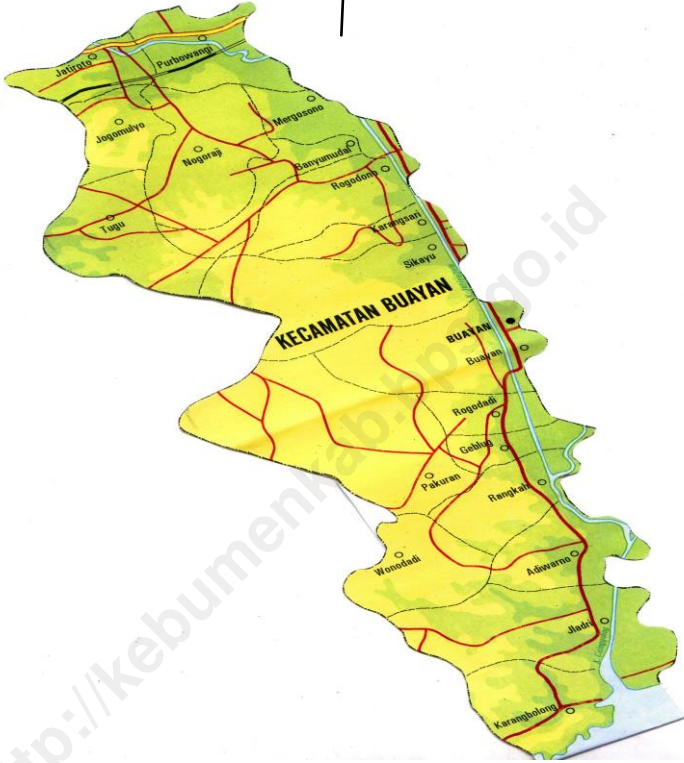
<b>No. Katalog</b>	: 1102001.3305020
No . publikasi	:
Ukuran buku	: 15x 21,5 cm
Jumlah halaman	:
Naskah	: BPS Kab kebumen
Gambar Kulit	: Pantai Karangbolong
Diterbitkan oleh	: BPS Kab kebumen

Boleh dikutip dengan menyebutkan sumbernya

P

**Peta Kecamatan Buayan**

u



## Sambutan Camat

Dengan memanjatkan puji syukur kehadiran Allah SWT, yang telah melimpahkan rahmat, taufik dan hidayahNya.. Kami menyambut buku “ **Kecamatan Buayan Dalam Angka 2014**” hasil koordinasi KSK dengan semua instansi di Kecamatan Buayan dapat diterbitkan.

Buku ini merupakan rangkaian kumpulan data dari berbagai pihak, untuk itu kami mengucapkan terima kasih kepada semua pihak yang telah membantu untuk proses penyusunan sampai dengan selesai.

Kami berharap kepada semua pihak dapat terus bekerja sama agar semakin dapat meningkatkan kualitas buku ini di tahun yang akan datang.

Semoga buku ini bermanfaat bagi semuanya.

Kebumen, Agustus 2014

Camat Buayan

S U P O Y O, S. Sos

NIP. 196109251988031005

## **KATA PENGANTAR**

Puji syukur kami panjatkan pada Tuhan YME, pada akhirnya kami dapat menyelesaikan penyusunan buku "Kecamatan Buayan Dalam Angka 2014".

Buku ini merupakan kelanjutan dari buku terbitan tahun sebelumnya, diman data yang disajikan berasal dari data primer dan data sekunder.

Ucapan terimakasih kami ucapkan kepada Kepala BPS Kabupaten Kebumen beserta staf , Camat Buayan beserta staf, dan semua pihak yang sangat membantu terselesaikannya penyusunan buku ini.

Besar harapan kami, para pembaca memberikan saran dan masukan untuk kesempurnaan buku pada tahun berikutnya, dan semoga buku ini memberi manfaat pada kita.

Kebumen, 2014

**KSK BUAYAN**

**ISAC FFP ALVES**

**NIP. 197602141995101001**

## DAFTAR ISI

Peta kecamatan buayan	i
Sambutan Camat Buayan	ii
Kata pengantar	iii
Daftar isi	iv

### BAB I GEOGRAFI

#### Tabel

1.1 Keadaan wilayah dan jarak	7
1.2 Jumlah curah hujan	8
1.3 Luas sawah menurut jenisnya (Ha)	9
1.4 Luas lahan bukan sawah	11
1.5 Ketinggian dari permukaan laut	12
1.6 Letak wilayah	13
2.1 Jumlah perangkat desa	17
2.2 Banyaknya kaur, kadus dan pemb. Kaur	18
2.3 Jumlah anggota hansi	19
2.4 Nama kepala desa dan sekdes	20
2.5 Nomor induk, kode desa	21
3.1 Banyaknya jumlah penduduk	26
3.2 Kepadatan penduduk per desa	27
3.3 Rata – Rata Penduduk Per KK Di rinci Per Desa Tahun 2013	28
3.4 Jumlah penduduk menurut kelompok Umur per desa	29
3.5 Jumlah penduduk lahir, mati datang Dan pergi per desa	52

3.6	Jumlah penduduk menurut tingkat Pendidikan per desa	55
3.7	Mata pencaharian penduduk per desa	60
4.1	Jumlah pemeluk agama per desa Di Kecamatan Buayan Tahun 2013	69
4.2	Jumlah tempat ibadah per desa	72
4.3	Jumlah TK, murid dan guru	73
4.3	Jumlah SD murid dan guru	74
4.3	Jumlah MI murid dan guru	75
4.3	Jumlah SMP murid dan guru	76
4.4	Jumlah peserta KB, berdasarkan jenis	78
4.5	Jumlah PUS per KK dan persentasenya	79
4.6	Jumlah masyarakat miskin	70
4.7	Banyaknya keluarga pra sejahtera, KS I,II dan KS III	81
4.8	Banyaknya posyandu dan kader	82
4.9	Banyaknya rumah penduduk menurut Jenis lantai	84
4.10	Banyaknya rumah penduduk menurut Jenis dinding	85
4.11	Banyaknya menurut sumber air minum	87
5.1	Luas komoditas padi sawah	91
5.2	Luas komoditas kedelai	92



# Geografi





## **Bab I Geografi**

Letak wilayah Kecamatan Buayan secara geografis dapat dikatakan wilayah bagian barat Kabupaten Kebumen. Hal ini dapat dilihat dari peta Kabupaten Kebumen dimana wilayah Kecamatan Buayan berbatasan dengan dua kecamatan yaitu Kecamatan Ayah, Rowokele yang merupakan kecamatan paling barat yang berbatasan langsung dengan Kabupaten Banyumas.

Wilayah Kecamatan Buayan memanjang dari selatan ke utara . Di sebelah selatan berbatasan dengan Samudera Hindia dan sebelah utara berbatasan dengan Kecamatan Sempor, sehingga sangat beragam karakteristik wilayahnya. ada desa berbatasan langsung dengan pantai dan ada desa yang merupakan pegunungan, serta ada pula desa yang berupa dataran dan digunakan untuk jalur transportasi utama jalan lingkar selatan.

Sebagaimana kita ketahui bersama, Kecamatan Buayan terletak di sebelah barat pusat pemerintahan Kabupaten Kebumen, dengan jarak 31 kilometer. Meskipun jaraknya jauh, yang jauh namun sarana dan prasarana transportasi cukup memadai. Jarak kantor desa terdekat

dengan kantor kecamatan adalah Desa Buayan hanya 0.5 kilometer. Sementara desa terjauh adalah Desa Tugu, sejauh 18 kilometer. Sedangkan jarak ke kantor kabupaten terjauh adalah Desa Karangbolong, sejauh 41 kilometer (data kecamatan)

Kecamatan Buayan terbagi menjadi 20 Desa, 11 Desa diantaranya merupakan dataran tinggi atau sebesar 55 % wilayah Kecamatan Buayan dan selebihnya 45 % berupa dataran rendah. Sembilan desa yang dapat dikategorikan dataran rendah adalah Desa Rangkah, Desa Geblug, Desa Rogodadi, Desa Buayan, Desa Karangsari, Desa Mergosono, Desa Semampir, Desa Purbowangi, dan Desa Jatiroto. Letak Kantor Kecamatan Buayan ada di tengah wilayah kecamatan tepatnya di Desa Buayan.

Berikut beberapa konsep dan definisi yang dipakai dalam buku ini :

Lahan Sawah adalah lahan pertanian yang berpetak-petak dan dibatasi oleh pematang (galengan atau saluran) untuk menahan atau menyalurkan air yang biasanya digunakan untuk menanam padi sawah tanpa memandang dimana diperolehnya status tanah tersebut

Lahan bukan sawah (lahan kering) terdiri lahan yang diusahakan bukan untuk pertanian dan untuk pertanian. Lahan bukan sawah yang diusahakan untuk pertanian misalnya : tegal/kebun/ladang/huma ,tambak/empang. Pengembalaaan/padang rumput lahan yang ditanami kayu-kayuan/ hutan rakyat dan perkebunan. Lahan bukan sawah yang diusahakn bukan pertanian seperti perumahan dan pemukiman, dan lahan untuk bangunan

Tegal/ kebun adalah lahan bukan sawah yang ditanami tanaman musiman atau tahunan, letaknya terpisah dengan halaman sekitar rumah serta pemakaiannya tidak berpindah-pindah.

Jarak dari kantor desa / kelurahan ke kantor kecamatan yang membawahi yaitu jarak (dalam kilometer) yang biasanya ditempuh masyarakat desa/ kelurahan jika mereka pergi ke kantor kecamatan yang membawahi desa/kelurahannya

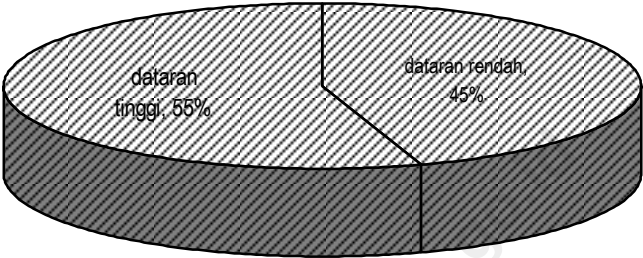
Jarak dari kantor desa/kelurahan ke kantor kabupaten yang membawahi yaitu jarak (dalam kilometer) yang biasanya ditempuh masyarakat desa/ kelurahan jika mereka pergi ke kantor kabupaten yang membawahi desa/kelurahannya

Jarak dari kantor desa/kelurahan ke kantor Provinsi yang membawahi yaitu jarak (dalam kilometer) yang biasanya ditempuh masyarakat desa/ kelurahan jika mereka pergi ke kantor Propinsi yang membawahi desa/kelurahannya


Topografi desa/kelurahan, menurut topografinya desa/kelurahan dibagi menjadi desa/kelurahan datar dan desa/ kelurahan berbukit- bukit.

1. Desa datar adalah desa/kelurahan yang wilayahnya sebagian besar merupakan daerah datar.
2. Desa berbukit-bukit adalah desa/kelurahan yang wilayahnya berbukit-bukit.

Grafik 1.1 Presentase keadaan letak wilayah desa di kecamatan Buayan



Grafik 1.2 jarak terdekat dan terjauh kantor desa ke kantor kecamatan (km)



**Tabel 1.1 Keadaan Wilayah dan Jarak Kantor Desa Ke Kantor Kecamatan dan Kantor Kabupaten (Km) Per Desa Di Kecamatan Buayan 2013**

Desa	Dataran	Jarak ke kantor kecamatan	Jarak ke kantor kabupat
(1)	(2)	(3)	(4)
1. Karangbolong	Tinggi	10	41
2. Jladri	Tinggi	7	37
3. Adiwarno	Tinggi	5	36
4. Rangkah	Rendah	5	35.5
5. Geblug	Rendah	4	35
6. Wonodadi	Tinggi	5	36
7. Pakuran	Tinggi	5	37
8. Rogodadi	Rendah	2	34
9. Buayan	Rendah	0.5	31
10. Sikayu	Tinggi	3	28
11. karangsari	Rendah	5	27
12. Rogodono	Tinggi	6	26
13. Banyumudal	Tinggi	8	29
14. Tugu	Tinggi	18	31
15. Jogomulyo	Tinggi	12	32
16. Ngoraji	Tinggi	10	30
17. Mergosono	Rendah	5.5	23
18. Semampir	Rendah	8	25
19. Purbowangi	Rendah	12	24
20. Jatiroto	Rendah	15	26

*Sumber : Kantor Kecamatan Buayan*



**Tabel 1.2**  
**Banyaknya Hari Hujan dan Curah Hujan Menurut**  
**Bulan Per Desa**  
**Di Kecamatan Buayan 2013**

Bulan	Banyak- nya hari hujan	Banyaknya curah hujan
(1)	(2)	(3)
1. Januari	17	494
2. Februari	15	253
3. Maret	14	187
4. April	16	435
5. Mei	8	174
6. Juni	14	200
7. Juli	7	82
8. Agustus	3	34
9. September	0	0
10. Oktober	6	107
11. Nopember	14	272
12. Desember	15	435

*Sumber :Kantor Kecamatan Buayan*

**Tabel 1.3**  
**Luas Sawah Menurut Jenis Irigasi (Ha)Per Desa Di**  
**Kecamatan Buayan 2013**

Desa	Teknis	½ teknis	Tadah hujan
(1)	(2)	(3)	(4)
1. Karangbolong	-	-	30.00
2. Jladri	-	14.00	135
3. Adiwarno	-	-	75.00
4. Rangkah	-	4.28	55.96
5. Geblug	-	-	39.00
6. Wonodadi	-	-	15.00
7. Pakuran	-	-	4.00
8. Rogodadi	-	40.00	10.00
9. Buayan	40.90	33.69	9.41
10. Sikayu	87.51	-	-
11. karangsari	18.00	12.00	2.00
12. Rogodono	23.60	-	7.00
13. Banyumudal	-	-	15.00
14. Tugu	-	-	4.00
15. Jogomulyo	-	13.00	7.00
16. Nogoraji	-	-	5.00
17. Mergosono	107.64	-	8.55
18. Semampir	16.59	-	8.99
19. Purbowangi	27.86	63.49	17.58
20. Jatiroto	29.23	32.77	7.00
Jumlah	351.33	223.95	455.49

*Sumber :Kantor Kecamatan Buayan*

**Tabel 1.4**  
**Luas Lahan Bukan Sawah (Ha) Di Kecamatan Buayan**  
**Per Desa 2013**

Desa	Pekarangan	Tegal	Hutan rakyat/ Negara
(1)	(2)	(3)	(4)
1. Karangbolong	57.88	136.72	47.70
2. Jladri	218.95	74.00	130.77
3. Adiwarno	163.30	24.98	169.59
4. Rangkah	126.58	9.29	8.13
5. Geblug	31.00	24.47	-
6. Wonodadi	109.99	90.06	196.05
7. Pakuran	198.83	186.34	496.19
8. Rogodadi	20.52	60.43	73.77
9. Buayan	114.57	78.57	108.97
10. Sikayu	242.84	281.69	111.90
11. karangsari	109.29	18.31	-
12. Rogodono	152.93	19.00	-
13. Banyumudal	131.77	98.80	39.60
14. Tugu	195.51	257.22	37.18
15. Jogomulyo	91.50	167.00	-
16. Nogoraji	128.50	285.00	--
17. Mergosono	37.29	39.06	-
18. Semampir	32.00	19.00	-
19. Purbowangi	76.00	45.09	-
20. Jatiroto	108.00	16.00	-
Jumlah	2.348.25	1931.03	1.419.85

*Sumber : Kantor Kecamatan Buayan*

**Tabel 1.4 lanjutan**

Desa	Lain-lain	Jumlah
(1)	(5)	(6)
1. Karangbolong	6.90	249.20
2. Jladri	7.40	431.12
3. Adiwarno	12.00	369.87
4. Rangkah	4.56	148.56
5. Geblug	2.25	57.72
6. Wonodadi	1.80	397.90
7. Pakuran	1.02	882.38
8. Rogodadi	8.27	162.99
9. Buayan	5.09	307.20
10. Sikayu	8.10	644.53
11. karangsari	4.48	132.08
12. Rogodono	6.95	178.88
13. Banyumudal	5.89	276.06
14. Tugu	4.78	494.69
15. Jogomulyo	5.50	264.00
16. Nogoraji	4.00	417.50
17. Mergosono	1.91	78.26
18. Semampir	5.86	56.86
19. Purbowangi	7.23	128.32
20. Jatiroto	9.00	133.00
Jumlah	112.99	5.811.12

Sumber : Kantor Kecamatan Buayan

**Tabel 1.5**  
**Ketinggian Dari Permukaan Laut 2013**

Desa	Ketinggian Permukaan laut (m)
(1)	(2)
1. Karangbolong	22
2. Jladri	22
3. Adiwarno	22
4. Rangkah	22
5. Geblug	22
6. Wonodadi	251
7. Pakuran	206
8. Rogodadi	10
9. Buayan	12
10. Sikayu	29
11. karangsari	22
12. Rogodono	16
13. Banyumudal	50
14. Tugu	23
15. Jogomulyo	43
16. Nogoraji	48
17. Mergosono	16
18. Semampir	20
19. Purbowangi	21
20. Jatiroto	28

*Sumber : Kantor Kecamatan Buayan*

**Tabel 1.6**  
**Wilayah Berbatasan Dengan Laut, Ketinggian dari**  
**Permukaan Laut Per Desa Di Kecamatan Buayan 2013**

Desa	Letak geografis	Keberadaan wilayah
(1)	(2)	(3)
1. Karangbolong	Pantai	Diluar kawasan hutan
2. Jladri	Bukan Pantai	Diluar kawasan hutan
3. Adiwarno	Bukan Pantai	Ditepi kawasan hutan
4. Rangkah	Bukan Pantai	Diluar kawasan hutan
5. Geblug	Bukan Pantai	Diluar kawasan hutan
6. Wonodadi	Bukan Pantai	Ditepi kawasan hutan
7. Pakuran	Bukan Pantai	Ditepi kawasan hutan
8. Rogodadi	Bukan Pantai	Diluar kawasan hutan
9. Buayan	Bukan Pantai	Ditepi kawasan hutan
10. Sikayu	Bukan Pantai	Ditepi kawasan hutan
11. karangsari	Bukan Pantai	Diluar kawasan hutan
12. Rogodono	Bukan Pantai	Diluar kawasan hutan
13. Banyumudal	Bukan Pantai	Diluar kawasan hutan
14. Tugu	Bukan Pantai	Diluar kawasan hutan
15. Jogomulyo	Bukan Pantai	Diluar kawasan hutan
16. Nogoraji	Bukan Pantai	Diluar kawasan hutan
17. Mergosono	Bukan Pantai	Diluar kawasan hutan
18. Semampir	Bukan Pantai	Diluar kawasan hutan
19. Purbowangi	Bukan Pantai	Diluar kawasan hutan
20. Jatiroto	Bukan Pantai	Diluar kawasan hutan

*Sumber :Kantor Kecamatan Buayan*

# ***BAB II***

# ***PEMERINTAHAN***

<http://kebumenkab.bps.go.id>





## **BAB II PEMERINTAHAN**

Kecamatan Buayan terdiri dari 20 Dari 20 wilayah yang ada kesemuanya berstatus desa. Di dalam desa terdapat pemerintahan yang terdiri dari Perangkat Desa, BPD LKMD, dan lembaga sosial lainnya. Seluruh jabatan kepala desa di Kecamatan Buayan terisi, jumlah kepala desa laki-laki sebanyak 18 orang dan sisanya perempuan sebanyak 2 orang ( 10 % dari jumlah kepala desa di Kecamatan Buayan)

Jumlah perangkat desa se-Kecamatan Buayan sebanyak 345 orang, Sedangkan jumlah perangkat desa paling sedikit ada di Desa Geblug hanya 6 orang (0.02 %) dari seluruh jumlah perangkat se Kecamatan.

Seluruh desa di Kecamatan Buayan memiliki BPD dan LKMD, jumlah anggota BPD se Kecamatan Buayan

sebanyak 165, terjadi penambahan sebanyak 7 orang dari tahun 2012 yang berjumlah 158, jumlah anggotanya bervariasi dengan rata-rata jumlah anggota BPD tiap desa sebanyak 8 orang, untuk LKMD jumlah anggota se Kecamatan Buayan sebanyak 209 dan rata-rata jumlah anggota LKMD tiap desa sebanyak 10 orang.

Dalam menjalankan pemerintahan perangkat desa tidak lepas dari bantuan ketua satuan lingkungan setempat, baik ketua RT maupun RW, jumlah RT se Kecamatan Buayan sebanyak 345 RT, jumlah RT terbanyak ada di Desa purbowangi sebanyak 31 RT, RW sebanyak 96 RW, jumlah RW terbanyak ada di Desa Jladri sebanyak 10 RW.

**Tabel 2.1****Jumlah Perangkat Desa dan Anggota Lembaga  
Desa Di Kecamatan Buayan 2013**

Desa	Perangkat Desa	Anggota BPD	Anggota LKMD
(1)	(2)	(3)	(4)
1. Karangbolong	12	7	10
2. Jladri	24	9	9
3. Adiwarno	14	7	6
4. Rangkah	12	7	11
5. Geblug	6	5	12
6. Wonodadi	14	7	17
7. Pakuran	16	7	13
8. Rogodadi	15	7	12
9. Buayan	18	9	11
10. Sikayu	21	11	7
11. karangsari	10	5	8
12. Rogodono	12	9	8
13. Banyumudal	20	8	8
14. Tugu	25	11	12
15. Jogomulyo	21	5	8
16. Nogoraji	25	9	13
17. Mergosono	15	9	13
18. Semampir	10	11	7
19. Purbowangi	31	11	12
20. Jatiroto	24	11	12
Jumlah	345	165	209

*Sumber :Kantor Kecamatan Buayan*

**Tabel 2.2**  
**Banyaknya Kaur, Kadus dan Pemb, Kaur Per Desa**  
**Di Kecamatan Buayan 2013**

Desa	KAUR	KADUS	PEMB. KAUR
(1)	(2)	(3)	(4)
1. Karangbolong	4	4	2
2. Jladri	4	5	3
3. Adiwarno	4	3	2
4. Rangkah	5	5	2
5. Geblug	5	3	1
6. Wonodadi	4	2	1
7. Pakuran	3	3	3
8. Rogodadi	5	5	0
9. Buayan	4	4	1
10. Sikayu	5	6	1
11. karangsari	4	2	0
12. Rogodono	5	4	0
13. Banyumudal	5	4	1
14. Tugu	5	4	1
15. Jogomulyo	5	3	2
16. Ngoraji	3	5	0
17. Mergosono	5	5	1
18. Semampir	5	2	0
19. Purbowangi	5	6	2
20. Jatiroto	5	4	2
Jumlah	90	79	25

*Sumber : Kantor Kecamatan Buayan*

**Tabel 2.3**  
**Jumlah Anggota Hansip dan Babinsa (Orang) Di**  
**Kecamatan Buayan Per Desa 2013**

Desa	Anggota hansip	Anggota BABINSA
(1)	(2)	(3)
1. Karangbolong	30	1
2. Jladri	24	1
3. Adiwarno	30	1
4. Rangkah	10	1
5. Geblug	15	1
6. Wonodadi	28	1
7. Pakuran	11	1
8. Rogodadi	13	1
9. Buayan	32	1
10. Sikayu	30	1
11. karangsari	32	1
12. Rogodono	16	1
13. Banyumudal	31	1
14. Tugu	30	1
15. Jogomulyo	42	1
16. Ngoraji	30	1
17. Mergosono	20	1
18. Semampir	30	1
19. Purbowangi	32	1
20. Jatiroto	16	1

**Tabel 2.4****Nama Kepala Desa dan Sekretaris Desa Di  
Kecamatan Buayan 2013**

Desa	Kepala Desa	Sekretaris Desa
(1)	(2)	(3)
1. Karangbolong	Sobirin	Pj. Sakirin
2. Jladri	Sarman	Warisman
3. Adiwarno	Budi ruswanto	Pj. Supardi
4. Rangkah	Azikri	Ripto Miharjo
5. Geblug	Saman HS	Suwarno
6. Wonodadi	Suparman	Pj. Supono
7. Pakuran	Sujarman	Turahman
8. Rogodadi	Eko Sudaryanto	Basuki
9. Buayan	Viva w handani	Purwanto
10. Sikayu	Teguh priyatno	Pj. Sarpino
11. Karangsari	Teguh imam s	Sigit Purwanto
12. Rogodono	Ngudiyo	Suratmin
13. Banyumudal	Eko supriyanto	Supriyadi
14. Tugu	Sarijan	Bambang S
15. Jogomulyo	Solihin	Marno
16. Nogoraji	Sakirin	Marsim
17. Mergosono	Sayono	Pj. Sucipto
18. Semampir	Munasih	Pj. Aman riyanto
19. Purbowangi	Sugimin	Pj. Umiyanto
20. Jatiroto	Sarijo	Marinah

*Sumber : Kantor Kecamatan Buayan*

**Tabel 2.5****Nomor Induk, Kode Desa dan Jumlah RT Di  
Kecamatan Buayan 2013**

Desa	Nomor Induk	Kode Desa	Jumlah RT
(1)	(2)	(3)	(4)
1. Karangbolong	75	050201	12
2. Jladri	74	050202	24
3. Adiwarno	73	050203	14
4. Rangkah	71	050204	12
5. Geblug	70	050205	6
6. Wonodadi	69	050206	14
7. Pakuran	72	050207	16
8. Rogodadi	68	050208	15
9. Buayan	61	050209	18
10. Sikayu	62	050210	21
11. karangsari	63	050211	10
12. Rogodono	64	050212	12
13. Banyumudal	60	050213	20
14. Tugu	77	050214	25
15. Jogomulyo	76	050215	21
16. Nogoraji	65	050216	25
17. Mergosono	66	050217	15
18. Semampir	67	050218	10
19. Purbowangi	78	050219	31
20. Jatiroto	79	050220	24
Jumlah			345

Sumber : Kantor Kecamatan Buayan





# *Bab III*

## *Penduduk*

<http://kebumenkab.bps.go.id>



## **Bab III**

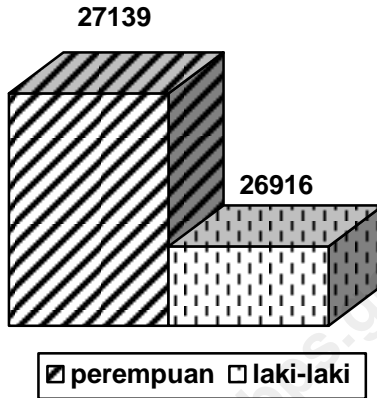
### **Penduduk**

Data yang disajikan dalam Kecamatan Buayan dalam angka 2012 Jumlah penduduk sebanyak 54.055 jiwa, laki-laki sebanyak 26.916 dan perempuan sebanyak 27.139, pada tahun 2013 terjadi peningkatan yang disebabkan karena kelahiran dan mutasi.

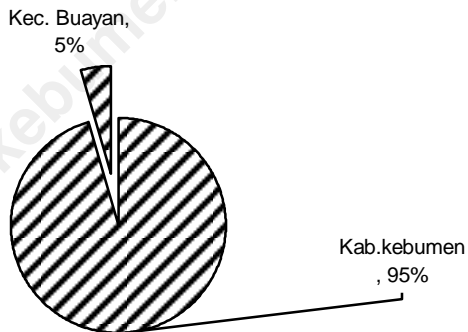
Kepadatan penduduk per desa 790 orang per km<sup>2</sup>. Kepadatan penduduk terbanyak di desa Purbowangi sebanyak 2.620 orang per km<sup>2</sup>, sedangkan kepadatan penduduk terkecil di desa Pakuran sebanyak 213 orang per km<sup>2</sup>.

Jumlah penduduk terbesar ada di desa Sikayu sebanyak 4.985 jiwa,(0.08 % dari total jumlah penduduk kecamatan Buayan) sedangkan jumlah penduduk terkecil ada di desa Geblug sebanyak 1.131 jiwa (0,02 dari total jumlah penduduk kecamatan Buayan).

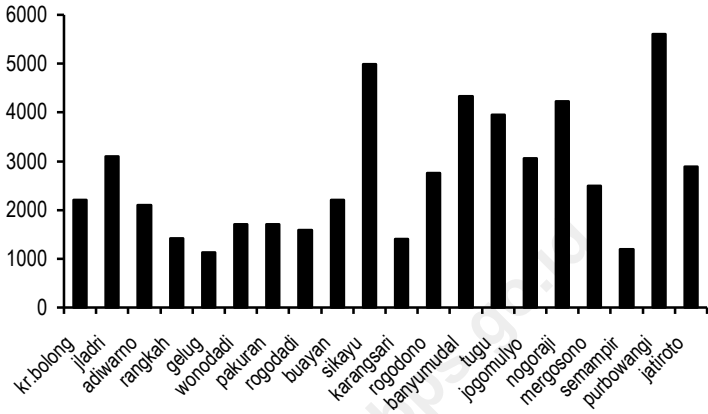
Grafik 3.1 Jumlah penduduk kecamatan Buayan berdasar jenis kelamin (jiwa)



Grafik 3.2 Presentase Jumlah penduduk kecamatan Buayan terhadap jumlah penduduk Kabupaten Kebumen (%)



Grafik 3.3 Jumlah penduduk per desa



<http://kebumenkab.bpk.go.id>

**Tabel 3.1****Banyaknya Jumlah Penduduk Per Desa Di  
Kecamatan Buayan 2013**

Desa	Laki-laki	Perempuan	Jumlah
1. Karangbolong	1119	1083	2202
2. Jladri	1527	1578	3105
3. Adiwarno	1036	1060	2096
4. Rangkah	698	718	1416
5. Geblug	557	574	1131
6. Wonodadi	852	861	1713
7. Pakuran	851	854	1705
8. Rogodadi	785	798	1583
9. Buayan	1068	1135	2203
10. Sikayu	2454	2531	4985
11. karangsari	690	714	1404
12. Rogodono	1383	1374	2757
13. Banyumudal	2165	2166	4331
14. Tugu	1966	1980	3946
15. Jogomulyo	1529	1534	3063
16. Nogoraji	2167	2066	4233
17. Mergosono	1258	1243	2501
18. Semampir	619	571	1190
19. Purbowangi	2774	2834	5608
20. Jatiroto	1418	1465	2883
Jumlah	26916	27139	54055

*Sumber : Kantor Kecamatan Buayan*

**Tabel 3.2**  
**Kepadatan Penduduk Per Desa Di Kecamatan**  
**Buayan 2013**

Desa	Jumlah (orang)	Luas wilayah (km <sup>2</sup> )	Kepadatan penduduk
(1)	(2)	(3)	(4)
1. Karangbolong	2202	2.52	873
2. Jladri	3105	5.23	593
3. Adiwarno	2096	4.02	521
4. Rangkah	1416	2.02	700
5. Geblug	1131	0.90	1.256
6. Wonodadi	1713	4.45	384
7. Pakuran	1705	8.00	213
8. Rogodadi	1583	2.13	743
9. Buayan	2203	2.88	764
10. Sikayu	4985	6.61	754
11. karangsari	1404	1.18	1.189
12. Rogodono	2757	1.89	1.458
13. Banyumudal	4331	2.63	1.646
14. Tugu	3946	4.47	882
15. Jogomulyo	3063	2.56	1.196
16. Ngoraji	4233	3.82	1.108
17. Mergosono	2501	1.76	1.421
18. Semampir	1190	7.40	160
19. Purbowangi	5608	2.14	2.620
20. Jatiroto	2883	1.82	1.584
Jumlah	54055	68.42	20065

*Sumber : Kantor Kecamatan Buayan*

**Tabel 3.3**  
**Rata-Rata Penduduk Per KK Dirinci Per Desa Di**  
**Kecamatan Buayan 2013**

Desa	Jumlah (orang)	Jumlah KK	Rata-rata penduduk per KK
(1)	(2)	(3)	(4)
1. Karangbolong	2202	553	3
2. Jladri	3105	1000	5
3. Adiwarno	2096	563	3
4. Rangkah	1416	547	2
5. Geblug	1131	278	4
6. Wonodadi	1713	473	3
7. Pakuran	1705	475	3
8. Rogodadi	1583	638	2
9. Buayan	2203	763	2
10. Sikayu	4985	1682	2
11. karangsari	1404	350	4
12. Rogodono	2757	867	3
13. Banyumudal	4331	1437	3
14. Tugu	3946	1117	3
15. Jogomulyo	3063	565	5
16. Ngoraji	4233	1717	2
17. Mergosono	2501	857	2
18. Semampir	1190	412	2
19. Purbowangi	5608	1583	3
20. Jatiroto	2883	960	3
Jumlah	54055	16837	3



**Tabel 3.4**  
**Jumlah Penduduk Menurut Kelompok Umur**  
**Desa Karangbolong 2013**

Kelompok umur (tahun)	Laki-laki	Perempuan	Jumlah
(1)	(2)	(3)	(4)
0-04	98	94	192
05-09	97	102	199
10-14	108	82	190
15-19	106	87	193
20-24	71	97	168
25-29	82	78	160
30-34	91	103	194
35-39	88	85	173
40-44	85	82	167
45-49	77	85	162
50-54	63	68	131
55-59	49	42	91
60-64	36	22	58
65-69	28	20	48
70-74	19	10	29
75+	21	26	47
<b>Jumlah</b>	<b>1119</b>	<b>1083</b>	<b>2202</b>

*Sumber : Kantor Kecamatan Buayan*

**Tabel 3.4**  
**Jumlah Penduduk Menurut Kelompok Umur**  
**Desa Jladri 2013**

Kelompok umur (tahun)	Laki-laki	Perempuan	Jumlah
(1)	(2)	(3)	(4)
0-04	130	141	271
05-09	123	153	276
10-14	140	148	288
15-19	144	107	251
20-24	96	89	185
25-29	81	88	169
30-34	100	109	209
35-39	106	130	236
40-44	121	146	267
45-49	125	110	235
50-54	100	103	203
55-59	99	86	185
60-64	44	52	96
65-69	33	39	72
70-74	39	34	73
75+	46	43	89
<b>Jumlah</b>	<b>1527</b>	<b>1578</b>	<b>3105</b>

**Tabel 3.4****Jumlah Penduduk Menurut Kelompok Umur  
Desa Adiwarno 2013**

Kelompok umur (tahun)	Laki-laki	Perempuan	Jumlah
(1)	(2)	(3)	(4)
0-04	81	57	138
05-09	81	88	169
10-14	89	89	178
15-19	99	89	188
20-24	53	63	116
25-29	49	60	109
30-34	56	58	114
35-39	81	87	168
40-44	91	87	178
45-49	84	94	178
50-54	69	76	145
55-59	55	61	116
60-64	38	41	79
65-69	34	40	74
70-74	34	28	62
75+	42	42	84
Jumlah	1036	1060	2096

Sumber : Kantor Kecamatan Buayan

**Tabel 3.4**  
**Jumlah Penduduk Menurut Kelompok Umur**  
**Desa Rangkah 2013**

Kelompok umur (tahun)	Laki-laki	Perempuan	Jumlah
(1)	(2)	(3)	(4)
0-04	48	48	96
05-09	61	61	122
10-14	65	58	123
15-19	71	43	114
20-24	23	27	50
25-29	34	41	75
30-34	35	44	79
35-39	38	43	81
40-44	47	58	105
45-49	56	53	109
50-54	68	80	148
55-59	50	42	92
60-64	27	31	58
65-69	18	21	39
70-74	24	30	54
75+	33	38	71
<b>Jumlah</b>	<b>698</b>	<b>718</b>	<b>1416</b>

*Sumber : Kantor Kecamatan Buayan*

**Tabel 3.4**  
**Jumlah Penduduk Menurut Kelompok Umur**  
**Desa Geblug 2013**

Kelompok umur (tahun)	Laki-laki	Perempuan	Jumlah
(1)	(2)	(3)	(4)
0-04	54	39	93
05-09	46	42	88
10-14	44	52	96
15-19	65	47	112
20-24	29	30	59
25-29	23	32	55
30-34	28	30	58
35-39	34	43	77
40-44	50	45	95
45-49	48	58	106
50-54	45	43	88
55-59	31	21	52
60-64	20	18	38
65-69	10	21	31
70-74	10	27	37
75+	20	26	46
<b>Jumlah</b>	<b>557</b>	<b>574</b>	<b>1131</b>

*Sumber : Kantor Kecamatan Buayan*

**Tabel 3.4**  
**Jumlah Penduduk Menurut Kelompok Umur**  
**Desa Wonodadi 2013**

Kelompok umur (tahun)	Laki-laki	Perempuan	Jumlah
(1)	(2)	(3)	(4)
0-04	81	95	176
05-09	67	74	141
10-14	71	57	128
15-19	76	64	140
20-24	64	60	124
25-29	63	67	130
30-34	56	69	125
35-39	72	62	134
40-44	55	58	113
45-49	60	68	128
50-54	50	52	102
55-59	43	35	78
60-64	32	25	57
65-69	16	17	33
70-74	18	25	43
75+	28	33	61
<b>Jumlah</b>	<b>852</b>	<b>861</b>	<b>1713</b>

*Sumber : Kantor Kecamatan Buayan*

**Tabel 3.4**  
**Jumlah Penduduk Menurut Kelompok Umur**  
**Desa Pakuran 2013**

Kelompok umur (tahun)	Laki-laki	Perempuan	Jumlah
(1)	(2)	(3)	(4)
0-04	88	67	155
05-09	89	67	156
10-14	76	71	147
15-19	50	38	88
20-24	36	44	80
25-29	43	65	108
30-34	41	64	105
35-39	86	64	150
40-44	61	66	127
45-49	51	61	112
50-54	53	60	113
55-59	45	55	100
60-64	35	33	68
65-69	31	25	56
70-74	32	29	61
75+	34	45	79
<b>Jumlah</b>	<b>851</b>	<b>854</b>	<b>1705</b>

*Sumber : Kantor Kecamatan Buayan*

**Tabel 3.4**  
**Jumlah Penduduk Menurut Kelompok Umur**  
**Desa Rogodadi 2013**

Kelompok umur (tahun)	Laki-laki	Perempuan	Jumlah
(1)	(2)	(3)	(4)
0-04	67	49	116
05-09	68	55	123
10-14	70	68	138
15-19	96	68	164
20-24	46	42	88
25-29	39	49	88
30-34	37	48	85
35-39	44	62	106
40-44	63	80	143
45-49	53	67	120
50-54	61	52	113
55-59	44	48	92
60-64	28	28	56
65-69	20	33	53
70-74	23	15	38
75+	26	34	60
<b>Jumlah</b>	<b>785</b>	<b>798</b>	<b>1583</b>

*Sumber : Kantor Kecamatan Buayan*



**Tabel 3.4**  
**Jumlah Penduduk Menurut Kelompok Umur**  
**Desa Buayan 2013**

Kelompok umur (tahun)	Laki-laki	Perempuan	Jumlah
(1)	(2)	(3)	(4)
0-04	94	85	179
05-09	84	90	174
10-14	100	119	219
15-19	109	76	185
20-24	51	39	90
25-29	48	62	110
30-34	66	64	130
35-39	87	95	182
40-44	85	104	189
45-49	80	89	169
50-54	84	71	155
55-59	60	68	128
60-64	47	49	96
65-69	27	41	68
70-74	22	33	55
75+	24	50	74
<b>Jumlah</b>	<b>1068</b>	<b>1135</b>	<b>2203</b>

*Sumber : Kantor Kecamatan Buayan*

**Tabel 3.4**  
**Jumlah Penduduk Menurut Kelompok Umur**  
**Desa Sikayu 2013**

Kelompok umur (tahun)	Laki-laki	Perempuan	Jumlah
(1)	(2)	(3)	(4)
0-04	232	200	432
05-09	225	227	452
10-14	254	238	492
15-19	211	191	402
20-24	114	124	238
25-29	117	171	288
30-34	172	169	341
35-39	169	160	329
40-44	176	204	380
45-49	183	197	380
50-54	158	165	323
55-59	114	147	261
60-64	96	84	180
65-69	85	76	161
70-74	60	77	137
75+	88	101	189
<b>Jumlah</b>	<b>2454</b>	<b>2531</b>	<b>4985</b>

*Sumber : Kantor Kecamatan Buayan*

**Tabel 3.4**  
**Jumlah Penduduk Menurut Kelompok Umur**  
**Desa Karang Sari 2013**

Kelompok umur (tahun)	Laki-laki	Perempuan	Jumlah
(1)	(2)	(3)	(4)
0-04	52	62	114
05-09	63	65	128
10-14	73	64	137
15-19	78	61	139
20-24	35	32	67
25-29	30	45	75
30-34	39	43	82
35-39	50	53	103
40-44	56	56	112
45-49	57	47	104
50-54	34	53	87
55-59	41	41	82
60-64	23	23	46
65-69	17	23	40
70-74	20	22	42
75+	22	24	46
<b>Jumlah</b>	<b>690</b>	<b>714</b>	<b>1404</b>

*Sumber : Kantor Kecamatan Buayan*

**Tabel 3.4**  
**Jumlah Penduduk Menurut Kelompok Umur**  
**Desa Rogodono 2013**

Kelompok umur (tahun)	Laki-laki	Perempuan	Jumlah
(1)	(2)	(3)	(4)
0-04	80	78	158
05-09	112	107	219
10-14	111	120	231
15-19	170	166	336
20-24	139	98	237
25-29	90	96	186
30-34	92	83	175
35-39	92	102	194
40-44	99	102	201
45-49	108	108	216
50-54	101	85	186
55-59	59	68	127
60-64	36	39	75
65-69	33	48	81
70-74	31	39	70
75+	30	35	65
<b>Jumlah</b>	<b>1383</b>	<b>1374</b>	<b>2757</b>

**Tabel 3.4**  
**Jumlah Penduduk Menurut Kelompok Umur**  
**Desa Banyumudal 2013**

Kelompok umur (tahun)	Laki-laki	Perempuan	Jumlah
(1)	(2)	(3)	(4)
0-04	181	177	358
05-09	178	182	360
10-14	218	193	411
15-19	238	221	459
20-24	190	192	382
25-29	139	144	283
30-34	126	123	249
35-39	139	156	295
40-44	145	170	315
45-49	161	168	329
50-54	132	127	259
55-59	111	90	201
60-64	66	63	129
65-69	45	63	108
70-74	32	43	75
75+	64	54	118
<b>Jumlah</b>	<b>2165</b>	<b>2166</b>	<b>4331</b>

*Sumber : Kantor Kecamatan Buayan*

**Tabel 3.4**  
**Jumlah Penduduk Menurut Kelompok Umur**  
**Desa Tugu 2013**

Kelompok umur (tahun)	Laki-laki	Perempuan	Jumlah
(1)	(2)	(3)	(4)
0-04	172	150	322
05-09	150	149	299
10-14	212	181	393
15-19	242	201	443
20-24	183	163	346
25-29	106	123	229
30-34	117	121	238
35-39	114	129	243
40-44	122	149	271
45-49	122	146	268
50-54	125	139	264
55-59	98	104	202
60-64	73	78	151
65-69	43	61	104
70-74	41	43	84
75+	46	43	89
<b>Jumlah</b>	<b>1966</b>	<b>1980</b>	<b>3946</b>

*Sumber : Kantor Kecamatan Buayan*

**Tabel 3.4**  
**Jumlah Penduduk Menurut Kelompok Umur**  
**Desa Jogomulyo 2013**

Kelompok umur (tahun)	Laki-laki	Perempuan	Jumlah
(1)	(2)	(3)	(4)
0-04	129	118	247
05-09	151	149	300
10-14	183	154	337
15-19	173	118	291
20-24	70	77	147
25-29	65	94	159
30-34	75	95	170
35-39	103	121	224
40-44	118	116	234
45-49	109	110	219
50-54	102	109	211
55-59	83	80	163
60-64	56	55	111
65-69	43	40	83
70-74	26	30	56
75+	43	68	111
<b>Jumlah</b>	<b>1529</b>	<b>1534</b>	<b>3063</b>

*Sumber : Kantor Kecamatan Buayan*

**Tabel 3.4**  
**Jumlah Penduduk Menurut Kelompok Umur**  
**Desa Nogoraji 2013**

Kelompok umur (tahun)	Laki-laki	Perempuan	Jumlah
(1)	(2)	(3)	(4)
0-04	199	145	344
05-09	193	173	366
10-14	232	208	440
15-19	228	167	395
20-24	123	146	269
25-29	110	113	223
30-34	118	140	258
35-39	162	141	303
40-44	146	178	324
45-49	181	173	354
50-54	120	132	252
55-59	112	88	200
60-64	75	81	156
65-69	53	50	103
70-74	48	40	88
75+	67	91	158
<b>Jumlah</b>	<b>2167</b>	<b>2066</b>	<b>4233</b>

*Sumber : Kantor Kecamatan Buayan*



**Tabel 3.4**  
**Jumlah Penduduk Menurut Kelompok Umur**  
**Desa Mergosono 2013**

Kelompok umur (tahun)	Laki-laki	Perempuan	Jumlah
(1)	(2)	(3)	(4)
0-04	93	89	182
05-09	116	93	209
10-14	100	91	191
15-19	153	126	279
20-24	76	67	143
25-29	64	70	134
30-34	82	88	170
35-39	93	111	204
40-44	112	109	221
45-49	102	102	204
50-54	78	84	162
55-59	63	60	123
60-64	28	45	73
65-69	37	33	70
70-74	19	32	51
75+	42	43	85
<b>Jumlah</b>	<b>1258</b>	<b>1243</b>	<b>2501</b>

*Sumber : Kantor Kecamatan Buayan*

**Tabel 3.4**  
**Jumlah Penduduk Menurut Kelompok Umur**  
**Desa Semampir 2013**

Kelompok umur (tahun)	Laki-laki	Perempuan	Jumlah
(1)	(2)	(3)	(4)
0-04	60	47	107
05-09	50	44	94
10-14	61	37	98
15-19	68	49	117
20-24	36	33	69
25-29	39	33	72
30-34	44	40	84
35-39	42	52	94
40-44	51	57	108
45-49	32	39	71
50-54	43	40	83
55-59	30	30	60
60-64	15	16	31
65-69	18	17	35
70-74	7	16	23
75+	23	21	44
<b>Jumlah</b>	<b>619</b>	<b>571</b>	<b>1190</b>

*Sumber : Kantor Kecamatan Buayan*

**Tabel 3.4**  
**Jumlah Penduduk Menurut Kelompok Umur**  
**Desa Purbowangi 2013**

Kelompok umur (tahun)	Laki-laki	Perempuan	Jumlah
(1)	(2)	(3)	(4)
0-04	238	206	444
05-09	221	228	449
10-14	262	281	543
15-19	322	318	640
20-24	198	184	382
25-29	156	174	330
30-34	210	238	448
35-39	215	196	411
40-44	184	208	392
45-49	197	204	401
50-54	169	183	352
55-59	156	129	285
60-64	72	81	153
65-69	45	63	108
70-74	60	63	123
75+	69	78	147
<b>Jumlah</b>	<b>2774</b>	<b>2834</b>	<b>5608</b>

*Sumber : Kantor Kecamatan Buayan*

**Tabel 3.4**  
**Jumlah Penduduk Menurut Kelompok Umur**  
**Desa Jatiroto 2013**

Kelompok umur (tahun)	Laki-laki	Perempuan	Jumlah
(1)	(2)	(3)	(4)
0-04	112	116	228
05-09	134	117	251
10-14	160	158	318
15-19	156	143	299
20-24	99	118	217
25-29	82	84	166
30-34	82	93	175
35-39	91	91	182
40-44	96	88	184
45-49	91	112	203
50-54	95	98	193
55-59	63	63	126
60-64	42	41	83
65-69	33	36	69
70-74	22	28	50
75+	60	79	139
<b>Jumlah</b>	<b>1418</b>	<b>1465</b>	<b>2883</b>

**Tabel 3.5**  
**Jumlah Penduduk Lahir, Mati , Datang dan Pergi Per**  
**Desa Di Kecamatan Buayan 2013**

Desa	Lahir		Jumlah
	Laki-laki	Perempuan	
(1)	(2)	(3)	(4)
1. Karangbolong	17	20	37
2. Jladri	22	18	40
3. Adiwarno	11	12	23
4. Rangkah	11	12	23
5. Geblug	9	3	12
6. Wonodadi	19	11	30
7. Pakuran	25	12	37
8. Rogodadi	9	7	16
9. Buayan	25	24	49
10. Sikayu	20	26	46
11. karangsari	12	15	27
12. Rogodono	6	5	11
13. Banyumudal	7	4	11
14. Tugu	13	11	24
15. Jogomulyo	21	40	61
16. Ngoraji	34	38	72
17. Mergosono	22	21	43
18. Semampir	7	6	13
19. Purbowangi	23	29	52
20. Jatiroto	28	24	52
Jumlah	341	338	679

*Sumber : Kantor Kecamatan Buayan*

**Tabel 3.5 lanjutan**

Desa	Mati		Jumlah
	Laki-laki	Perempuan	
(1)	(5)	(6)	(7)
1. Karangbolong	8	3	11
2. Jladri	22	6	28
3. Adiwarno	10	9	19
4. Rangkah	11	4	15
5. Geblug	2	9	11
6. Wonodadi	12	7	19
7. Pakuran	9	5	14
8. Rogodadi	3	1	4
9. Buayan	11	16	27
10. Sikayu	20	26	46
11. karangsari	6	7	13
12. Rogodono	2	4	6
13. Banyumudal	2	1	3
14. Tugu	16	17	33
15. Jogomulyo	14	18	32
16. Ngoraji	9	12	21
17. Mergosono	14	7	21
18. Semampir	3	9	12
19. Purbowangi	3	4	7
20. Jatiroto	16	13	29
Jumlah	193	178	371

*Sumber : Kantor Kecamatan Buayan*

**Tabel 3.5 lanjutan**

Desa	Datang		Jumlah
	Laki-laki	Perempuan	
(1)	(8)	(9)	(10)
1. Karangbolong	13	12	25
2. Jladri	12	13	25
3. Adiwarno	7	12	19
4. Rangkah	9	12	21
5. Geblug	15	12	27
6. Wonodadi	17	7	24
7. Pakuran	7	5	12
8. Rogodadi	3	5	8
9. Buayan	22	18	40
10. Sikayu	14	22	36
11. karangsari	14	6	20
12. Rogodono	9	14	23
13. Banyumudal	4	3	7
14. Tugu	4	4	8
15. Jogomulyo	9	11	20
16. Nogoraji	42	26	68
17. Mergosono	14	7	21
18. Semampir	6	7	13
19. Purbowangi	45	35	80
20. Jatiroto	36	36	72
Jumlah	302	267	569

*Sumber : Kantor Kecamatan Buayan*

**Tabel 3.5 lanjutan**

Desa	Pergi		Jumlah
	Laki-laki	Perempuan	
(1)	(11)	(12)	(13)
1. Karangbolong	11	6	17
2. Jladri	13	30	43
3. Adiwarno	15	7	22
4. Rangkah	8	4	12
5. Geblug	13	2	15
6. Wonodadi	16	10	26
7. Pakuran	13	10	23
8. Rogodadi	7	2	9
9. Buayan	20	15	35
10. Sikayu	14	11	25
11. karangsari	7	3	10
12. Rogodono	13	3	16
13. Banyumudal	3	1	4
14. Tugu	10	6	16
15. Jogomulyo	9	12	21
16. Ngoraji	25	20	45
17. Mergosono	22	13	35
18. Semampir	21	8	29
19. Purbowangi	40	43	83
20. Jatiroto	43	27	70
Jumlah	323	233	556

Sumber : Kantor Kecamatan Buayan



**Tabel 3.6**  
**Jumlah Penduduk Menurut Tingkat Pendidikan Per**  
**Desa Di Kecamatan Buayan 2013**

Desa	Sekolah Dasar		Tamat SLTP
	Tidak Tamat	Tamat	
(1)	(2)	(3)	(4)
1. Karangbolong	227	807	607
2. Jladri	896	1354	729
3. Adiwarno	34	1 531	280
4. Rangkah	10	700	413
5. Geblug	54	415	321
6. Wonodadi	7	1 109	465
7. Pakuran	377	1 015	171
8. Rogodadi	230	922	207
9. Buayan	56	892	565
10. Sikayu	379	2 731	1 290
11. karangsari	37	732	440
12. Rogodono	212	1 299	879
13. Banyumudal	81	3 754	258
14. Tugu	225	3 254	340
15. Jogomulyo	213	1 621	675
16. Ngoraji	725	2 032	1006
17. Mergosono	452	1 649	207
18. Semampir	147	636	232
19. Purbowangi	185	1 860	3 036
20. Jatiroto	342	1 213	650
Jumlah	4 889	29 526	12 771

*Sumber : Kantor Kecamatan Buayan*

**Tabel 3.6 lanjutan**

Desa	Tamat SLTA	Tamat D1	Tamat D2
(1)	(5)	(6)	(7)
1. Karangbolong	528	12	8
2. Jladri	107	15	0
3. Adiwarno	204	0	28
4. Rangkah	261	1	9
5. Geblug	313	0	8
6. Wonodadi	127	3	0
7. Pakuran	137	0	1
8. Rogodadi	191	4	7
9. Buayan	611	2	7
10. Sikayu	533	1	18
11. karangsari	122	17	18
12. Rogodono	344	0	9
13. Banyumudal	212	1	9
14. Tugu	121	0	2
15. Jogomulyo	538	0	6
16. Ngoraji	442	5	6
17. Mergosono	172	7	5
18. Semampir	163	1	1
19. Purbowangi	506	5	4
20. Jatiroto	627	10	16
Jumlah	6 259	84	162

Sumber : Kantor Kecamatan Buayan

**Tabel 3.6 lanjutan**

Desa	Tamat D3	Tamat S1	Tamat S2
(1)	(8)	(9)	(10)
1. Karangbolong	11	2	0
2. Jladri	0	4	0
3. Adiwarno	0	19	0
4. Rangkah	3	18	1
5. Geblug	9	11	0
6. Wonodadi	0	2	0
7. Pakuran	3	1	0
8. Rogodadi	12	9	1
9. Buayan	21	49	0
10. Sikayu	6	27	0
11. karangsari	17	20	0
12. Rogodono	7	7	0
13. Banyumudal	5	11	0
14. Tugu	0	4	0
15. Jogomulyo	8	2	0
16. Ngoraji	10	7	0
17. Mergosono	5	4	0
18. Semampir	3	5	2
19. Purbowangi	0	11	1
20. Jatiroto	5	20	0
Jumlah	125	233	5

Sumber : Kantor Kecamatan Buayan

**Tabel 3.7**  
**Mata Pencaharian Penduduk Per Desa Di Kecamatan**  
**Buayan 2013**

	Desa	Buruh	petani	Pedagang
	(1)	(2)	(3)	(4)
1.	Karangbolong	415	291	31
2.	Jladri	163	202	18
3.	Adiwarno	340	563	15
4.	Rangkah	387	155	13
5.	Geblog	140	167	13
6.	Wonodadi	179	394	24
7.	Pakuran	165	402	16
8.	Rogodadi	137	183	22
9.	Buayan	163	501	13
10.	Sikayu	672	1003	26
11.	karangsari	225	325	17
12.	Rogodono	507	360	21
13.	Banyumudal	986	451	10
14.	Tugu	513	1005	32
15.	Jogomulyo	512	255	29
16.	Nogoraji	762	366	29
17.	Mergosono	382	452	24
18.	Semampir	294	170	12
19.	Purbowangi	425	335	38
20.	Jatiroto	350	200	29
<b>Jumlah</b>		<b>7717</b>	<b>7780</b>	<b>432</b>

*Sumber : Kantor Kecamatan Buayan*

**Tabel 3.7 lanjutan**

Desa	Pengrajin	PNS	TNI/POLRI
(1)	(5)	(6)	(7)
1. Karangbolong	0	31	2
2. Jladri	0	26	1
3. Adiwarno	4	29	1
4. Rangkah	2	17	7
5. Geblug	2	14	8
6. Wonodadi	397	2	0
7. Pakuran	0	2	0
8. Rogodadi	0	19	5
9. Buayan	0	44	4
10. Sikayu	3	30	4
11. karangsari	2	18	0
12. Rogodono	34	20	6
13. Banyumudal	63	25	6
14. Tugu	0	9	2
15. Jogomulyo	2	23	3
16. Nogoraji	13	20	4
17. Mergosono	0	12	4
18. Semampir	4	10	1
19. Purbowangi	10	46	11
20. Jatiroto	0	26	14
Jumlah	536	423	83

Sumber : Kantor Kecamatan Buayan

**Tabel 3.7 lanjutan**

Desa	Penjahit	Montir	Sopir
(1)	(8)	(9)	(10)
1. Karangbolong	3	0	21
2. Jladri	3	3	15
3. Adiwarno	2	1	24
4. Rangkah	4	3	10
5. Geblug	3	1	23
6. Wonodadi	2	0	4
7. Pakuran	1	0	5
8. Rogodadi	1	3	10
9. Buayan	5	8	37
10. Sikayu	12	2	45
11. karangsari	1	2	2
12. Rogodono	10	5	27
13. Banyumudal	6	7	37
14. Tugu	1	2	2
15. Jogomulyo	7	5	14
16. Ngoraji	8	3	15
17. Mergosono	30	5	13
18. Semampir	4	2	6
19. Purbowangi	11	9	7
20. Jatiroto	7	4	16
Jumlah	121	65	333

Sumber : Kantor Kecamatan Buayan

**Tabel 3.7 lanjutan**

Desa	Pramu wisma	Karyawan Swasta	Kontrak tor
(1)	(10)	(11)	(12)
1. Karangbolong	0	23	0
2. Jladri	58	126	0
3. Adiwarno	0	65	0
4. Rangkah	0	224	0
5. Geblug	0	189	0
6. Wonodadi	0	34	0
7. Pakuran	26	387	0
8. Rogodadi	0	152	0
9. Buayan	24	76	1
10. Sikayu	478	6	3
11. karangsari	0	54	1
12. Rogodono	0	57	1
13. Banyumudal	12	109	2
14. Tugu	0	11	0
15. Jogomulyo	105	218	2
16. Nogoraji	132	227	1
17. Mergosono	5	45	1
18. Semampir	12	115	0
19. Purbowangi	25	215	2
20. Jatiroto	21	675	0
Jumlah	898	3008	14

Sumber : Kantor Kecamatan Buayan

**Tabel 3.7 lanjutan**

Desa	Tukang kayu	Tukang batu	Guru swasta
(1)	(13)	(14)	(15)
1. Karangbolong	3	11	9
2. Jladri	2	17	46
3. Adiwarno	4	34	0
4. Rangkah	2	10	6
5. Geblug	1	41	2
6. Wonodadi	3	20	13
7. Pakuran	0	15	2
8. Rogodadi	15	25	4
9. Buayan	3	8	13
10. Sikayu	62	12	9
11. karangsari	2	15	6
12. Rogodono	98	70	4
13. Banyumudal	6	38	4
14. Tugu	8	43	4
15. Jogomulyo	4	58	6
16. Ngoraji	4	38	17
17. Mergosono	2	21	8
18. Semampir	4	36	4
19. Purbowangi	4	58	32
20. Jatiroto	3	53	14
Jumlah	226	623	203

Sumber : Kantor Kecamatan Buayan



# *Bab IV*

## *Sosial*

<http://kebumenkab.bps.go.id>



## **Bab IV**

### **Sosial**

#### 1. Pendidikan

Tingkat kesejahteraan masyarakat ditentukan oleh pola pikir masyarakat dan hal ini sangat ditentukan oleh tingkat pendidikan masyarakat yang bersangkutan, untuk mendapatkan kesejahteraan diperlukan pola pikir yang cerdas dan berpikitr jauh kedepan, sehingga pola pikir ini dapat terbentuk dari Sumber daya manusia itu sendiri, dimana sumber daya manusia dipengarui oleh beberapa faktor antara lain : internal dan eksternal. Faktor internal adalah dalam diri manusia yang bersangkutan, yaitu antara lain faktor keturunan. Sedangkan faktor eksternal diantaranya Lingkungan dan sarana dan prasarana untuk membentuk pribadi yang mempunyai sumber daya manusia tinggi.

Dari uraian diatas Kecamatan Buayan sudah mencukupi dari faktor eksternalnya yaitu tersedianya saran prasarana pendidikan dari tingkat pra sekolah (taman kanak-kanan) sampai Sekolah Menengah Pertama. Banyaknya taman kanak-kanak sebanyak 29 buah, penyebaran yang merata, ada tiga desa yang mempunyai fasilitas taman kanak-kanak 3 buah yaitu Desa Jladri, Desa Ngoraji, dan Desa Mergosono.

Banyaknya tenaga pengajar di taman kanak-kanak sebanyak 73 orang, sehingga rasio guru terhadap sekolah 2.4. jumlah siswa taman kanak-kanak yaitu 758, laki-laki sebanyak 384 dan perempuan sebanyak 374. Rata-rata setiap taman kanak-kanak sebanyak 28 siswa.

Pada tingkatan sekolah dasar di Kecamatan Buayan terdapat 34 buah sekolah dasar, dan 3 MI (MI ada di desa Karangbolong, Desa Jladri, dan Desa wonodadi ). Tiga Sekolah dasar terletak di Desa Sikayu,. Jumlah siswa Sekolah dasar sebanyak 6.239 siswa, dan 261 siswa di MI. Tiga sekolah menengah pertama ada di kecamatan Buayan, dua diantaranya adalah SMP negeri, dan satunya adalah SMP PGRI.

## 2. Kesehatan

Dari data yang dihasilkan oleh para kader di desa, jumlah posyandu sebanyak 89 buah, dengan jumlah kader sebanyak 445 orang dan semuanya merupakan kader telatih. Rata-rata setiap posyandu mempunyai kader sebanyak lima orang.

Selain posyandu, ada 1 puskesmas di Desa Buayan dan 2 puskesmas pembantu di desa Karangbolong dan Desa Adiwarno. Sedangkan tempat praktek Dokter yang ada di Desa Buayan dan praktek bidan ada di beberapa desa.

Dengan sarana yang ada diharapkan tingkat kesehatan masyarakat Kecamatan Buayan dapat lebih baik pada waktu yang akan datang. Hal ini terlihat banyaknya peserta Keluarga berencana sebanyak 6.265 Orang, terbanyak menggunakan KB suntik sebanyak 4.248 Orang.

### 3. Agama

Di kecamatan Buayan semua agama yang sah menurut negara ada Sebanyak 65.270 orang menganut agama Islam, 64.545 orang beragama Kristen, 410 orang beragama Katolik 75 orang , Hindu sebanyak 5 orang, Budha sebanyak 156 orang, dan kepercayaan lainnya sebanyak 79 orang.


Sarana peribadatan Masjid sebanyak 62 buah, Mushola 150 buah, Gereja 3 buah (ada di desa Adiwarno, desa Sikayu,dan desa Mergosono.), serta Vihara sebanyak 3 buah ((ada di desa Adiwarno, desa Wonodadi, desa Sikayu.)

#### 4. Pemukiman

Kondisi rumah penduduk Kecamatan Buayan dapat dikategorikan baik, hal ini terlihat dari banyaknya rumah sebanyak 13.521 rumah, yang mempunyai dinding tembok sebanyak 7.067 rumah atau sama dengan 52,26 % , sementara kayu dan bambu hanya 2.400 rumah berdinding kayu dan 4.045 rumah berdinding bambu.

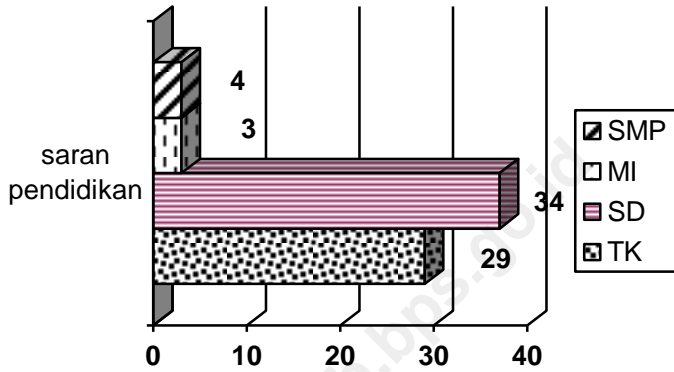
<http://kebumenkab.bps.go.id>

Grafik 4.1 banyaknya sarana ibadah di kecamatan



<http://kebumenkab.go.id>

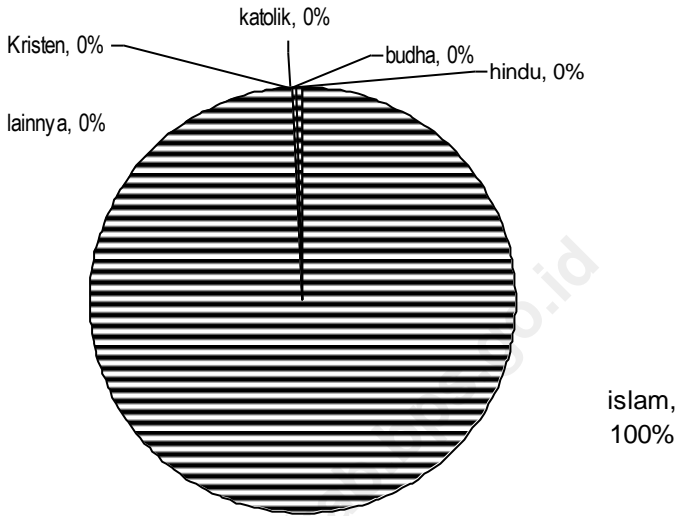
Grafik 4.2 Banyaknya sarana pendidikan di kecamatan Buayan



<http://kebumenkab.bps.go.id>



Grafik 4.3 persentase pemeluk agama



<http://kebumenke...id>

**Tabel 4.1**  
**Jumlah Pemeluk Agama Per Desa Di Kecamatan**  
**Buayan 2013**

Desa	Islam	Kristen	Katolik
(1)	(2)	(3)	(4)
1. Karangbolong	2 614	0	0
2. Jladri	3 329	25	1
3. Adiwarno	2 412	36	0
4. Rangkah	1 946	37	0
5. Geblug	1 451	0	11
6. Wonodadi	1 917	70	0
7. Pakuran	2 198	0	5
8. Rogodadi	1 858	0	32
9. Buayan	2 666	38	0
10. Sikayu	5 894	45	0
11. karangsari	1 806	53	0
12. Rogodono	3 542	11	0
13. Banyumudal	4 560	30	0
14. Tugu	4 551	0	5
15. Jogomulyo	3 821	2	0
16. Nogoraji	5 899	5	0
17. Mergosono	2 839	46	7
18. Semampir	1 390	0	0
19. Purbowangi	6 084	12	5
20. Jatiroto	3 768	3	9
Jumlah	64 545	410	75

*Sumber : Kantor Kecamatan Buayan*

**Tabel 4.1 lanjutan**

Desa	Hindu	Budha	Kepercayaan lainnya
(1)	(5)	(6)	(7)
1. Karangbolong	2	0	0
2. Jladri	0	0	0
3. Adiwarno	0	8	0
4. Rangkah	0	0	8
5. Geblug	0	0	17
6. Wonodadi	3	37	41
7. Pakuran	0	0	0
8. Rogodadi	0	0	0
9. Buayan	0	0	7
10. Sikayu	0	11	0
11. Karangsari	0	0	0
12. Rogodono	0	0	0
13. Banyumudal	0	22	0
14. Tugu	0	0	0
15. Jogomulyo	0	68	0
16. Nogoraji	0	6	0
17. Mergosono	0	0	0
18. Semampir	0	0	0
19. Purbowangi	0	0	6
20. Jatiroto	0	4	0
Jumlah	5	156	79

Sumber : Kantor Kecamatan Buayan

**Tabel 4.2**  
**Jumlah Tempat Ibadah Per Desa Di Kecamatan Buayan**  
**2013**

Desa	Masjid	Mushola	Gereja
(1)	(2)	(3)	(4)
1. Karangbolong	2	5	0
2. Jladri	3	13	0
3. Adiwarno	2	3	1
4. Rangkah	1	6	0
5. Geblug	2	1	0
6. Wonodadi	2	4	1
7. Pakuran	5	3	0
8. Rogodadi	1	6	0
9. Buayan	4	5	0
10. Sikayu	4	12	1
11. Karangsari	2	4	0
12. Rogodono	2	10	0
13. Banyumudal	4	7	0
14. Tugu	4	8	0
15. Jogomulyo	3	12	0
16. Nogoraji	7	15	0
17. Mergosono	3	9	0
18. Semampir	1	3	0
19. Purbowangi	6	15	0
20. Jatiroto	4	9	0
<b>Jumlah</b>	<b>62</b>	<b>150</b>	<b>3</b>

*Sumber : Kantor Kecamatan Buayan*

**Tabel 4.2 lanjutan**

Desa	Vihara	Pura	Tempat ibadah lainnya
(1)	(5)	(6)	(7)
1. Karangbolong	0	0	0
2. Jladri	0	0	0
3. Adiwarno	1	0	0
4. Rangkah	0	0	0
5. Geblug	0	0	0
6. Wonodadi	1	0	1
7. Pakuran	0	0	0
8. Rogodadi	0	0	0
9. Buayan	0	0	0
10. Sikayu	1	0	0
11. Karangsari	0	0	0
12. Rogodono	0	0	0
13. Banyumudal	0	0	0
14. Tugu	0	0	0
15. Jogomulyo	0	0	0
16. Nogoraji	0	0	0
17. Mergosono	0	0	0
18. Semampir	0	0	0
19. Purbowangi	0	0	0
20. Jatiroto	0	0	0
Jumlah	3	0	1

Sumber : Kantor Kecamatan Buayan

**Tabel 4.3**  
**Jumlah TK , Murid dan Guru Per Desa Di Kecamatan**  
**Buayan 2013**

Desa	Jumlah TK	Murid		Guru
		L	P	
(1)	(2)	(3)	(4)	(5)
1. Karangbolong	2	15	11	4
2. Jladri	3	21	24	6
3. Adiwarno	1	14	22	3
4. Rangkah	1	14	13	3
5. Geblug	1	13	10	3
6. Wonodadi	2	16	23	4
7. Pakuran	1	15	16	2
8. Rogodadi	1	12	10	3
9. Buayan	1	24	18	3
10. Sikayu	2	37	49	7
11. Karang Sari	1	11	8	2
12. Rogodono	1	15	10	2
13. Banyumudal	1	12	14	4
14. Tugu	1	7	10	2
15. Jogomulyo	1	10	20	2
16. Ngoraji	3	35	24	7
17. Mergosono	2	34	26	5
18. Semampir	1	9	11	2
19. Purbowangi	2	48	42	6
20. Jatiroto	1	22	13	3
<b>Jumlah</b>	<b>29</b>	<b>384</b>	<b>374</b>	<b>73</b>

*Sumber : UPT Dikpora Kec. Buayan*

**Tabel 4.3**  
**Jumlah SD , Murid dan Guru Per Desa Di Kecamatan**  
**Buayan 2013**

Desa	Jumlah SD	Murid		Guru
		L	P	
(1)	(2)	(3)	(4)	(5)
1. Karangbolong	1	97	76	7
2. Jladri	2	192	221	14
3. Adiwarno	1	122	102	13
4. Rangkah	1	92	104	10
5. Geblug	1	87	63	8
6. Wonodadi	1	63	56	7
7. Pakuran	1	133	92	6
8. Rogodadi	1	73	53	7
9. Buayan	1	95	102	8
10. Sikayu	3	332	308	27
11. Karang Sari	1	80	81	8
12. Rogodono	1	104	67	8
13. Banyumudal	2	260	245	22
14. Tugu	3	257	329	17
15. Jogomulyo	2	240	230	18
16. Ngoraji	3	293	259	20
17. Mergosono	2	190	122	16
18. Semampir	1	88	51	7
19. Purbowangi	3	303	203	24
20. Jatiroto	3	210	164	20
<b>Jumlah</b>	<b>34</b>	<b>3 311</b>	<b>2 928</b>	<b>267</b>

**Tabel 4.3**  
**Jumlah MI , Murid dan Guru Per Desa Di Kecamatan**  
**Buayan 2013**

Desa	Jumlah MI	Murid		Guru
		L	P	
(1)	(2)	(3)	(4)	(5)
1. Karangbolong	1	48	42	9
2. Jladri	1	59	46	10
3. Adiwarno	0	0	0	0
4. Rangkah	0	0	0	0
5. Geblug	0	0	0	0
6. Wonodadi	1	32	34	7
7. Pakuran	0	0	0	0
8. Rogodadi	0	0	0	0
9. Buayan	0	0	0	0
10. Sikayu	0	0	0	0
11. Karang Sari	0	0	0	0
12. Rogodono	0	0	0	0
13. Banyumudal	0	0	0	0
14. Tugu	0	0	0	0
15. Jogomulyo	0	0	0	0
16. Ngoraji	0	0	0	0
17. Mergosono	0	0	0	0
18. Semampir	0	0	0	0
19. Purbowangi	0	0	0	0
20. Jatiroto	0	0	0	0
<b>Jumlah</b>	<b>3</b>	<b>139</b>	<b>122</b>	<b>26</b>

*Sumber : UPT Dikpora Kec. Buayan*



**Tabel 4.3**  
**Jumlah SMP , Murid dan Guru Per Desa Di Kecamatan**  
**Buayan 2013**

Desa	Jumlah SMP/ Mts	Murid		Guru
		L	P	
(1)	(2)	(3)	(4)	(5)
1. Karangbolong	0	0	0	0
2. Jladri	1	25	38	13
3. Adiwarno	0	0	0	0
4. Rangkah	0	0	0	0
5. Geblug	0	0	0	0
6. Wonodadi	0	0	0	0
7. Pakuran	0	0	0	0
8. Rogodadi	0	0	0	0
9. Buayan	1	445	361	29
10. Sikayu	1	290	346	31
11. Karangsari	0	0	0	0
12. Rogodono	0	0	0	0
13. Banyumudal	0	0	0	0
14. Tugu	0	0	0	0
15. Jogomulyo	0	0	0	0
16. Nogoraji	1	352	379	27
17. Mergosono	0	0	0	0
18. Semampir	0	0	0	0
19. Purbowangi	0	0	0	0
20. Jatiroto	0	0	0	0
Jumlah	4	1 112	1 124	100

**Tabel 4.4**  
**Jumlah Peserta KB , Berdasar Jenis Per Desa Di**  
**Kecamatan Buayan 2013**

Desa	Peserta aktif			
	IUD	MOP	MOW	INPLN
(1)	(2)	(3)	(4)	(5)
1. Karangbolong	8	0	2	36
2. Jladri	1	1	1	1
3. Adiwarno	5	1	2	66
4. Rangkah	9	0	10	51
5. Geblug	0	0	0	0
6. Wonodadi	0	0	1	136
7. Pakuran	19	4	2	44
8. Rogodadi	5	0	1	25
9. Buayan	24	1	16	35
10. Sikayu	0	0	0	0
11. Karang Sari	8	0	13	19
12. Rogodono	2	0	3	29
13. Banyumudal	14	0	11	36
14. Tugu	5	6	6	47
15. Jogomulyo	4	1	9	82
16. Nogoraji	18	0	0	50
17. Mergosono	7	0	11	29
18. Semampir	12	1	5	18
19. Purbowangi	14	2	10	18
20. Jatiroto	15	0	13	23
<b>Jumlah</b>	<b>170</b>	<b>17</b>	<b>116</b>	<b>745</b>

**Tabel 4.4**  
**Jumlah Peserta KB , Berdasar Jenis Per Desa Di**  
**Kecamatan Buayan 2013**

Desa	Peserta aktif			Jumlah
	PIL	Suntik	K	
(1)	(2)	(3)	(4)	(5)
1. Karangbolong	28	251	5	284
2. Jladri	8	17	0	25
3. Adiwarno	19	128	0	147
4. Rangkah	13	159	1	173
5. Geblug	0	0	0	0
6. Wonodadi	9	134	0	143
7. Pakuran	57	140	0	197
8. Rogodadi	45	158	8	211
9. Buayan	20	222	0	242
10. Sikayu	0	0	0	0
11. Karang Sari	52	107	1	160
12. Rogodono	30	150	3	183
13. Banyumudal	52	517	1	570
14. Tugu	44	390	0	434
15. Jogomulyo	51	304	0	355
16. Ngoraji	143	544	0	687
17. Mergosono	59	258	2	319
18. Semampir	27	137	0	164
19. Purbowangi	216	411	2	629
20. Jatiroto	65	221	8	294
<b>Jumlah</b>	<b>938</b>	<b>4248</b>	<b>31</b>	<b>5217</b>

**Tabel 4.5**  
**Jumlah PUS Per KK serta Persentasenya Dirinci Per**  
**Desa Di Kecamatan Buayan 2013**

Desa	Jumlah PUS	Jumlah KK	Persentase PUS thd KK (%)
(1)	(2)	(3)	(4)
1. Karangbolong	443	553	80.10
2. Jladri	652	1000	65.20
3. Adiwarno	400	563	71.04
4. Rangkah	285	547	52.10
5. Geblug	228	278	82.01
6. Wonodadi	371	473	78.43
7. Pakuran	362	475	76.21
8. Rogodadi	473	638	74.13
9. Buayan	428	763	56.09
10. Sikayu	1 010	1682	60.04
11. Karang Sari	263	350	75.14
12. Rogodono	299	867	34.48
13. Banyumudal	870	1437	60.54
14. Tugu	675	1117	60.42
15. Jogomulyo	709	565	125.48
16. Ngoraji	974	1717	56.72
17. Mergosono	521	857	60.79
18. Semampir	271	412	65.77
19. Purbowangi	913	1583	57.67
20. Jatiroto	427	960	177.91
Jumlah	10 574	16837	1.470.27

*Sumber : UPT BPPKB Kecamatan Buayan*

**Tabel 4.6**  
**Jumlah Masyarakat Miskin Dirinci Per Desa Di**  
**Kecamatan Buayan 2013**

Desa	Jumlah RTM	Jumlah RTM dapat kartu JKPM
(1)	(2)	(3)
1. Karangbolong	694	694
2. Jladri	1174	1153
3. Adiwarno	694	694
4. Rangkah	763	761
5. Geblug	511	517
6. Wonodadi	669	670
7. Pakuran	722	722
8. Rogodadi	757	731
9. Buayan	709	682
10. Sikayu	1273	1297
11. Karang Sari	688	683
12. Rogodono	1216	1215
13. Banyumudal	1645	1643
14. Tugu	1877	1861
15. Jogomulyo	1819	1828
16. Ngoraji	1307	1269
17. Mergosono	745	741
18. Semampir	450	450
19. Purbowangi	1961	1176
20. Jatiroto	1283	884
Jumlah	20 957	19 671

**Tabel 4.7**  
**Banyaknya Keluarga Pra Sejahtera, KS I Dirinci Per**  
**Desa Di Kecamatan Buayan 2013**

Desa	Kel pra sejahtera	Kel sejahtera I
(1)	(2)	(3)
1. Karangbolong	123	146
2. Jladri	27	9
3. Adiwarno	305	31
4. Rangkah	98	40
5. Geblug	0	1
6. Wonodadi	145	95
7. Pakuran	278	55
8. Rogodadi	174	39
9. Buayan	145	117
10. Sikayu	0	0
11. Karangsari	203	28
12. Rogodono	165	36
13. Banyumudal	360	241
14. Tugu	494	177
15. Jogomulyo	482	94
16. Ngoraji	789	186
17. Mergosono	167	273
18. Semampir	148	70
19. Purbowangi	464	186
20. Jatiroto	354	55
Jumlah	4921	1879

*Sumber : UPT BPPKB Kecamatan Buayan*

**Tabel 4.7 lanjutan**

Desa	Kel sejahtera II	Kel sejahtera III
(1)	(2)	(3)
1. Karangbolong	276	75
2. Jladri	25	9
3. Adiwarno	16	161
4. Rangkah	53	335
5. Geblug	0	0
6. Wonodadi	149	167
7. Pakuran	105	117
8. Rogodadi	47	310
9. Buayan	170	291
10. Sikayu	0	0
11. Karang Sari	25	186
12. Rogodono	140	170
13. Banyumudal	116	649
14. Tugu	128	303
15. Jogomulyo	15	385
16. Ngoraji	94	591
17. Mergosono	293	114
18. Semampir	115	92
19. Purbowangi	137	660
20. Jatiroto	69	387
Jumlah	1973	5002

Sumber : UPT BPPKB Kecamatan Buayan

**Tabel 4.8**  
**Banyaknya Posyandu dan Kader Dirinci Per Desa Di**  
**Kecamatan Buayan 2013**

Desa	Posyandu	Kader
(1)	(2)	(3)
1. Karangbolong	3	15
2. Jladri	5	25
3. Adiwarno	4	20
4. Rangkah	5	25
5. Geblug	4	20
6. Wonodadi	3	15
7. Pakuran	4	20
8. Rogodadi	5	25
9. Buayan	4	20
10. Sikayu	8	40
11. Karangsari	2	10
12. Rogodono	5	25
13. Banyumudal	6	30
14. Tugu	6	30
15. Jogomulyo	6	15
16. Nogoraji	5	30
17. Mergosono	2	25
18. Semampir	3	10
19. Purbowangi	5	25
20. Jatiroto	4	20
Jumlah	89	445

*Sumber : UPTD Puskesmas Kecamatan Buayan*



**Tabel 4.9**  
**Banyaknya Rumah Penduduk Menurut Jenis Lantainya**  
**Dirinci Per Desa Di Kecamatan Buayan 2013**

Desa	Keramik	Semen	Tanah
(1)	(2)	(3)	(4)
1. Karangbolong	510	8	12
2. Jladri	623	178	50
3. Adiwarno	307	132	71
4. Rangkah	185	140	90
5. Geblug	198	102	20
6. Wonodadi	185	154	112
7. Pakuran	255	39	161
8. Rogodadi	235	167	5
9. Buayan	240	348	44
10. Sikayu	227	554	166
11. Karangsari	137	294	94
12. Rogodono	133	301	347
13. Banyumudal	740	301	565
14. Tugu	48	362	539
15. Jogomulyo	65	119	713
16. Nogoraji	344	341	543
17. Mergosono	146	279	145
18. Semampir	60	235	29
19. Purbowangi	567	510	388
20. Jatiroto	184	270	263
Jumlah	5 440	4 834	4 357

*Sumber :Kantor Kecamatan Buayan*

**Tabel 4.10**  
**Banyaknya Rumah Penduduk Menurut Jenis**  
**Dindingnya Dirinci Per Desa Di Kecamatan Buayan**  
**2013**

Desa	Tembok	Kayu	Bambu
(1)	(2)	(3)	(4)
1. Karangbolong	500	15	10
2. Jladri	634	147	119
3. Adiwarno	303	132	160
4. Rangkah	238	50	108
5. Geblug	263	2	55
6. Wonodadi	317	12	103
7. Pakuran	345	8	102
8. Rogodadi	378	11	2
9. Buayan	558	17	57
10. Sikayu	692	485	207
11. Karang Sari	396	107	22
12. Rogodono	305	287	189
13. Banyumudal	457	523	96
14. Tugu	155	243	661
15. Jogomulyo	182	387	328
16. Nogoraji	598	325	279
17. Mergosono	440	5	125
18. Semampir	185	4	135
19. Purbowangi	613	116	203
20. Jatiroto	330	128	274
Jumlah	7 889	3 004	3 235

**Tabel 4.11**  
**Banyaknya Rumah Tangga Menurut Sumber Air**  
**Minum Dirinci Per Desa Di Kecamatan Buayan 2013**

Desa	Sumur gali	Sumur pompa	PAM
(1)	(2)	(3)	(4)
1. Karangbolong	65	0	0
2. Jladri	501	19	0
3. Adiwarno	326	18	0
4. Rangkah	277	0	0
5. Geblug	210	0	0
6. Wonodadi	6	0	0
7. Pakuran	45	15	0
8. Rogodadi	180	0	0
9. Buayan	401	97	60
10. Sikayu	104	0	430
11. Karang Sari	75	53	86
12. Rogodono	401	2	80
13. Banyumudal	77	13	119
14. Tugu	915	13	2
15. Jogomulyo	981	8	0
16. Ngoraji	698	4	149
17. Mergosono	567	3	36
18. Semampir	195	0	0
19. Purbowangi	190	26	0
20. Jatiroto	708	7	0
Jumlah	7 522	278	962

*Sumber :Cabang PDAM Kecamatan Buayan*

**Tabel 4.11 lanjutan**

Desa	Pipa / mata air	Sungai
(1)	(5)	(6)
1. Karangbolong	122	0
2. Jladri	275	36
3. Adiwarno	81	43
4. Rangkah	119	0
5. Geblug	68	0
6. Wonodadi	125	0
7. Pakuran	395	0
8. Rogodadi	253	0
9. Buayan	130	0
10. Sikayu	227	0
11. Karangsari	105	0
12. Rogodono	59	0
13. Banyumudal	524	37
14. Tugu	0	0
15. Jogomulyo	0	0
16. Ngoraji	178	0
17. Mergosono	0	0
18. Semampir	0	0
19. Purbowangi	50	30
20. Jatiroto	158	98
Jumlah	2 869	244

Sumber : Cabang PDAM Kecamatan Buayan

# **Bab V**

# **Pertanian**

<http://kebumenkab.bp.go.id>



## **Bab V**

### **Pertanian**

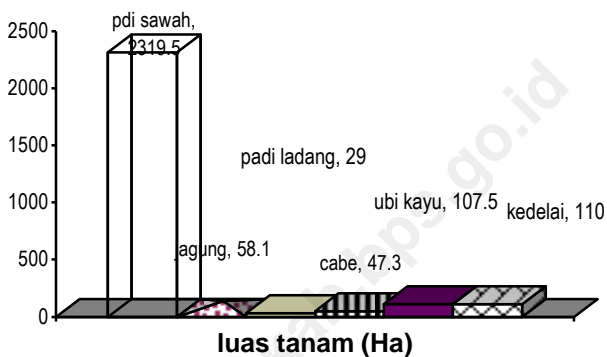
Keadaan Kecamatan Buayan yang bukan merupakan lahan tadah hujan mempunyai berbagai keuntungan diantaranya adanya potensi komoditas pertanian baik tanaman tahunan maupun tanaman semusim.

Untuk tanaman semusim komoditasnya antara lain: padi sawah, jagung, ubi kayu, padi ladang, kacang tanah, kacang panjang, terong dan kacang hijau. Meski tidak semua desa menghasilkan komoditas ini namun sangat membantu perekonomian masyarakat kecamatan Buayan. Beberapa desa yang menanam komoditas padi sawah diatas 100 Ha, antara lain Desa Jladri seluas 298 Ha, Desa Sikayu seluas 175.02 Ha, Desa mergosono 292.38 Ha, Desa purbowangi seluas 217.1 ha, desa Jatiroto seluas 138 Ha.

Selain tanaman semusim, di Kecamatan Buayan juga dapat diusahakan tanaman tahunan diantaranya, Jeruk, mangga, kelapa, kapulaga, rambutan, dan cengkeh. Namun mayoritas tanaman tahunan di Kecamatan Buayan adalah kelapa sebanyak 17 desa dari 20 desa menanam tanaman

tahunan. Dari tanaman tahunan kelapa dapat diolah menjadi gula kelapa yang merupakan hasil komoditas utama beberapa desa di wilayah selatan Kecamatan Buayan.

Grafik 5.1 Banyaknya luas tanam (Ha) komoditas tanaman semusim





**Tabel 5.1**  
**Luas Tanam Komoditas Padi Sawah (Ha) Dirinci Per**  
**Desa Di Kecamatan Buayan 2013**

Desa	Tanam	Panen	Produksi (Ton)
(1)	(2)	(3)	(4)
1. Karangbolong	60	60	287.10
2. Jladri	298	298	2 333.34
3. Adiwarno	150	150	1 148.40
4. Rangkah	150	150	1 070.10
5. Geblug	78	78	549.67
6. Wonodadi	30	30	208.80
7. Pakuran	8	8	32.71
8. Rogodadi	120	120	887.40
9. Buayan	165.8	165.8	1 399.19
10. Sikayu	175.02	175.02	1 050.65
11. Karangsari	64	64	434.30
12. Rogodono	61.2	61.2	441.93
13. Banyumudal	120	120	803,88
14. Tugu	8	8	36.89
15. Jogomulyo	100	100	548.10
16. Ngoraji	14	14	66.99
17. Mergosono	292.38	292.38	1 958.65
18. Semampir	70	70	493.29
19. Purbowangi	217.1	217.1	1 775.44
20. Jatiroto	138	138	1 080.54
Jumlah	2 319.5	2 319.5	16 607.36

*Sumber : UPTD Distanhut kec. Buayan*

**Tabel 5.2**  
**Luas Tanam Komoditas Kedelai (Ha) Dirinci Per Desa**  
**Di Kecamatan Buayan 2013**

Desa	Tanam	Panen	Produksi (Ton)
(1)	(2)	(3)	(4)
1. Karangbolong	0	0	0
2. Jladri	0	0	0
3. Adiwarno	30	30	4.5
4. Rangkah	40	40	5.2
5. Geblug	10	10	0.9
6. Wonodadi	0	0	0
7. Pakuran	0	0	0
8. Rogodadi	0	0	0
9. Buayan	30	30	4.5
10. Sikayu	0	0	0
11. Karangsari	0	0	0
12. Rogodono	0	0	0
13. Banyumudal	0	0	0
14. Tugu	0	0	0
15. Jogomulyo	0	0	0
16. Ngoraji	0	0	0
17. Mergosono	0	0	0
18. Semampir	0	0	0
19. Purbowangi	0	0	0
20. Jatiroto	0	0	0
Jumlah	110	110	15.1

*Sumber : UPTD Distanhut kec. Buayan*



# DATA

**MENCERDASAKAN BANGSA**



Badan Pusat Statistik Kabupaten Kebumen  
Jl. Arungbinang No. 17 A Kebumen 54311  
Telepon/Fax : 0287 – 3870215  
E-mail : distkebumen@yahoo.com