

KECAMATAN TUBAN DALAM ANGKA

Tuban District in Figures

2024

Volume 19, 2024



**BADAN PUSAT STATISTIK
KABUPATEN TUBAN**

BPS-STATISTICS OF TUBAN REGENCY

KECAMATAN TUBAN DALAM ANGKA

Tuban District in Figures

2024

Volume 19, 2024



**BADAN PUSAT STATISTIK
KABUPATEN TUBAN**

BPS-STATISTICS OF TUBAN REGENCY

KECAMATAN TUBAN DALAM ANGKA
Tuban District in Figures
2024
Volume 19

Katalog /Catalog:1102001.3523130

ISSN: -

No. Publikasi/Publication Number: 35230.24026

Ukuran Buku/*Book Size*: 14,8 cm x 21 cm

Jumlah Halaman/*Number of Pages* : xxiv + 84 hal/*pages*

Naskah/*Manuscript*:

BPS Kabupaten Tuban

BPS-Statistics of Tuban Regency

Penyunting/*Editor*:

BPS Kabupaten Tuban

BPS-Statistics of Tuban Regency

Desain Kover/*Cover Design*:

BPS Kabupaten Tuban

BPS-Statistics of Tuban Regency

Ilustrasi Kover/*Cover Illustration*:

BPS Kabupaten Tuban

BPS-Statistics of Tuban Regency

Diterbitkan oleh/*Published by*:

©BPS Kabupaten Tuban/*BPS-Statistics of Tuban Regency*

Dicetak oleh/*Printed by*:

BPS Kabupaten Tuban

BPS-Statistics of Tuban Regency

©BPS Kabupaten Tuban/*BPS-Statistics Tuban Regency*

Sumber Ilustrasi/*Illustration Source* canva.com

Dilarang mereproduksi dan/atau menggandakan sebagian atau seluruh isi buku ini untuk tujuan komersial tanpa izin tertulis dari Badan Pusat Statistik Kabupaten Tuban.
It is prohibited to reproduce and/or duplicate part or all of this book for commercial purpose without permission from BPS-Statistics Tuban Regency.

TIM PENYUSUN/COMPILERS
KECAMATAN TUBAN DALAM ANGKA
Tuban District in Figures
2024

Volume 19, 2024

Pengarah/Director

Andhie Surya Mustari

Penanggung Jawab/Persons in Charge

Andhie Surya Mustari

Penyunting/Editors

Yudhi Prasetyono

Pengolah Data dan Penulis Naskah/Data Processor and Writers

Mohammad Ilham Nur Rohman, Arlita Dwina Firlana Sari

Penata Letak/Layout Designers

Mohammad Ilham Nur Rohman, Arlita Dwina Firlana Sari

Penerjemah/Translators

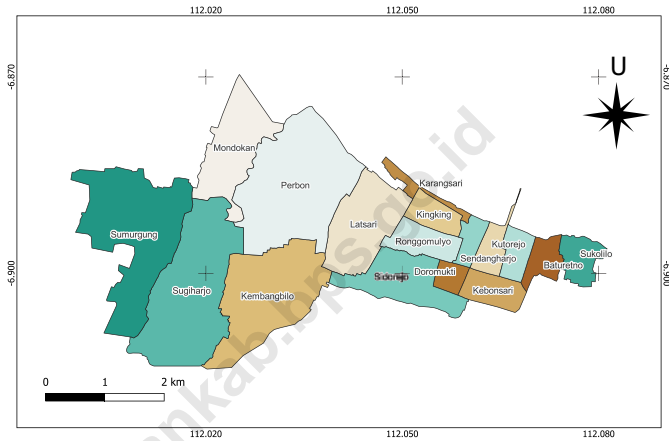
Mohammad Ilham Nur Rohman

KONTRIBUTOR DATA/DATA CONTRIBUTORS

1. *Kementerian Agama/Ministry of Religious Affair*
2. *Kementerian Pendidikan dan Kebudayaan/Ministry of Education and Culture*
3. *Badan Meteorologi Klimatologi dan Geofisika/Meteorological, Climatology, and Geophysical Agency*
4. *Badan Pusat Statistik/BPS-Statistics Indonesia*
5. *Dinas Pendidikan Kabupaten Tuban/ Education Service in Tuban Regency*
6. *Dinas Ketahanan Pangan, Pertanian dan Perikanan Kabupaten Tuban/Food Security, Agriculture and Fisheries Service in Tuban Regency*
7. *Dinas Kependudukan dan Pencatatan Sipil Kabupaten Tuban/Population and Civil Registration of Tuban Regency*
8. *Pemerintah Kecamatan/District Government*
9. *Pemerintah Desa/Village Government*

PETA WILAYAH KECAMATAN TUBAN MAP OF TUBAN DISTRICT

KECAMATAN TUBAN, KABUPATEN TUBAN



<https://tuban.kab.go.id>

KATA PENGANTAR



Dengan mengucap puji syukur dan berkat rahmat Tuhan Yang Maha Esa, publikasi Kecamatan Tuban dalam Angka 2024 dapat diterbitkan. Kecamatan Tuban dalam Angka 2024 merupakan publikasi yang menyajikan informasi mengenai kondisi geografis, pemerintahan, kependudukan, sosial, pertanian, dan perekonomian Kecamatan Tuban. Harapannya, publikasi ini dapat mendukung perencanaan, monitoring, maupun evaluasi pembangunan daerah di Kecamatan Tuban.

Penyusunan publikasi Kecamatan Tuban dalam Angka 2024 dapat terwujud berkat kerja sama dan bantuan dari berbagai pihak baik instansi pemerintah maupun pihak lainnya. Kepada semua pihak yang terlibat dalam penyusunan publikasi ini disampaikan penghargaan dan terima kasih yang sebesar-besarnya.

Untuk penyempurnaan penyusunan publikasi di masa yang akan datang, tanggapan dan saran yang bersifat konstruktif sangat diharapkan. Semoga buku ini dapat berguna dan bermanfaat bagi para pemakainya.

Tuban, September 2024
Kepala Badan Pusat Statistik
Kabupaten Tuban

Andhie Surya Mustari

PREFACE



By giving thanks and blessings to the grace of God Almighty, the publication of Tuban District in Numbers 2024 can be published. Tuban District in Numbers 2024 is a publication that presents information on the geographical, governmental, population, social, agricultural, and economic conditions of Tuban District. It is hoped that this publication can support planning, monitoring, and evaluation of regional development in Tuban District.

The preparation of the publication of Tuban District in the 2024 Figures can be realized thanks to cooperation and assistance from various parties, both government agencies and other parties. To all parties involved in the preparation of this publication, we would like to express our deepest appreciation and gratitude.

For the improvement of the preparation of future publications, constructive responses and suggestions are welcome. Hopefully this book can be useful and useful for its users.

*Tuban , September 2024
Head of BPS-Statistics
Tuban Agency*

Andhie Surya Mustari

DAFTAR ISI/CONTENTS
KECAMATAN TUBAN DALAM ANGKA
Tuban District in Figures
2024
Volume 19, 2024

	Halaman
	<i>Page</i>
Kata Pengantar.....	ix
Preface.....	x
Daftar Isi/ <i>Contents</i>	xi
Daftar Tabel/ <i>List of Tables</i>	xiii
Daftar Gambar/ <i>List of Figures</i>	xix
Penjelasan Umum/ <i>Explanatory Notes</i>	xxi
Daftar Singkatan/ <i>List of Abbreviation</i>	xxiii
1. Geografi/ <i>Geography</i>	1
2. Pemerintahan/ <i>Government</i>	7
3. Penduduk/ <i>Population</i>	17
4. Sosial dan Kesejahteraan Rakyat/ <i>Social and Welfare</i>	27
5. Pertanian/ <i>Agriculture</i>	51
6. Pariwisata, Transportasi, dan Komunikasi/ <i>Tourism, Transportation, and Communication</i>	63
7. Perbankan, Koperasi, dan Perdagangan/ <i>Banking, Cooperative, and Trade</i>	75
Daftar Pustaka/ <i>Bibliography</i>	85

DAFTAR TABEL/LIST OF TABLES

Tabel Table		Halaman Page
1.	GEOGRAFI/GEOGRAPHY	
1.1	KEADAAN GEOGRAFI GEOGRAPHY CONDITION	
1.1	Luas Daerah Menurut Desa/Kelurahan di Kecamatan Tuban, 2023 <i>Total Area by Villages/Kelurahan in Tuban District, 2023</i>	5
1.2	Jarak ke Ibukota Kecamatan dan Ibukota Kabupaten/Kota Menurut Desa/Kelurahan di Kecamatan Tuban (km), 2023 <i>Distance to the District Capital and Regency/Municipal Capital by Villages/Kelurahan in Kenduruan District (km), 2023</i>	6
2.	PEMERINTAHAN/GOVERNMENT	
2.1	WILAYAH ADMINISTRATIF ADMINISTRATIVE AREA	
2.1.1	Jumlah Rukun Warga (RW) dan Rukun Tetangga (RT) Menurut Desa/Kelurahan di Kecamatan Tuban, 2023 <i>Number of Rukun Warga and Rukun Tetangga by Villages/ Kelurahan in Tuban District, 2023</i>	13
2.2	SUMBER DAYA MANUSIA HUMAN RESOURCES	
2.2.1	Jumlah Pegawai Negeri Sipil Menurut Jenis Kelamin di Kecamatan Tuban, 2023 <i>Number of Civil Servants by Sex in Tuban District, 2023</i>	14
2.2.2	Jumlah Pegawai Negeri Sipil Pemerintah Kecamatan Tuban Menurut Tingkat Pendidikan dan Jenis Kelamin, 2023 <i>Number of Civil Servants of Tuban District Government by Educational Level and Sex, 2023</i>	15
3.	PENDUDUK/POPULATION	

Tabel Table	Halaman Page	
3.1	Penduduk, Distribusi Persentase Penduduk, Kepadatan Penduduk, Rasio Jenis Kelamin Penduduk Menurut Desa/Kelurahan di Kecamatan Tuban, 2023 <i>Population, Percentage Distribution of Population, Population Density, and Population Sex Ratio by Villages/Kelurahan in Tuban District, 2023</i>	23
3.2	Jumlah Penduduk Menurut Kelompok Umur dan Jenis Kelamin di Kecamatan Tuban, 2023 <i>Population by Age Groups and Sex in Tuban District, 2023</i>	25
4.	SOSIAL DAN KESEJAHTERAAN RAKYAT/SOCIAL AND WELFARE	
4.1	PENDIDIKAN EDUCATION	
4.1.1	Banyaknya Desa ¹ /Kelurahan yang Memiliki Fasilitas Sekolah Menurut Tingkat Pendidikan di Kecamatan Tuban, 2021–2023 <i>Number of Villages¹/Kelurahan Having Educational Facilities by Educational Level in Tuban District, 2021–2023</i>	33
4.1.2	Jumlah Sekolah Menurut Tingkat Pendidikan di Kecamatan Tuban, 2022/2023 dan 2023/2024 <i>Number of Schools by Educational Level in Tuban District, 2022/2023 and 2023/2024</i>	34
4.1.3	Jumlah Guru Menurut Tingkat Pendidikan di Kecamatan Tuban, 2022/2023 dan 2023/2024 <i>Number of Teachers by Educational Level in Tuban District, 2022/2023 and 2023/2024</i>	35
4.1.4	Jumlah Murid Menurut Tingkat Pendidikan di Kecamatan Tuban, 2022/2023 dan 2023/2024 <i>Number of Pupils by Educational Level in Tuban District, 2022/2023 and 2023/2024</i>	36
4.2	KESEHATAN HEALTH	

4.2.1	Banyaknya Desa ¹ /Kelurahan yang Memiliki Sarana Kesehatan Menurut Jenis Sarana Kesehatan di Kecamatan Tuban, 2021–2023 <i>Number of Villages¹/Kelurahan Health Facilities by Type of Health Facilities in Tuban District, 2021–2023.....</i>	37
4.3 PERUMAHAN DAN LINGKUNGAN		
HOUSING AND ENVIRONMENT		
4.3.1	Banyaknya Desa ¹ /Kelurahan Menurut Sumber Air Minum Sebagian Besar Keluarga di Kecamatan Tuban, 2021–2023 <i>Number of Villages¹/Kelurahan by Drinking Water Source of Majority Family in Tuban District, 2021–2023</i>	38
4.3.2	Banyaknya Keluarga Menurut Desa/Kelurahan dan Jenis Pengguna Listrik di Kecamatan Tuban, 2023 <i>Number of Family by Villages/Kelurahan and Type of Electricity Consumer in Tuban District, 2023</i>	39
4.3.3	Banyaknya Desa ¹ /Kelurahan Menurut Sumber Penerangan Jalan Utama Desa/Kelurahan di Kecamatan Tuban, 2021–2023 <i>Number of Villages¹/Kelurahan by Source of Villages/Kelurahan's Main Street Illumination in Tuban District, 2021–2023</i>	40
4.3.4	Banyaknya Desa ¹ /Kelurahan Menurut Penggunaan Fasilitas Tempat Buang Air Besar Sebagian Besar Keluarga di Kecamatan Tuban, 2021–2023 <i>Number of Villages¹/Kelurahan by Toilet Facility Used by Majority Family in Tuban District, 2021–2023</i>	41
4.3.5	Banyaknya Desa/Kelurahan Menurut Jenis Bahan Bakar untuk Memasak yang Digunakan Sebagian Besar Keluarga di Kecamatan Tuban, 2023 <i>Number of Villages/Kelurahan by Type of Cooking Fuel Used by Majority Family in Tuban District, 2023</i>	42
4.4 AGAMA DAN SOSIAL LAINNYA		
RELIGION AND OTHER SOCIAL AFFAIRS		
4.4.1	Jumlah Tempat Peribadatan Menurut Desa/ Kelurahan di Kecamatan Tuban, 2023 <i>Number of Worship Places by Villages/Kelurahan in Tuban District, 2023</i>	43
4.4.2	Banyaknya Kejadian Bencana Alam Menurut Desa/Kelurahan dan Jenis Bencana Alam di Kecamatan Tuban, 2023	

Tabel Table	Halaman Page
	44
4.4.3	47
4.4.4	50
5.	PERTANIAN/AGRICULTURE
5.1	56
5.2	57
5.3	58
5.4	59
5.5	60

Tabel Table	Halaman Page	
5.6	Produksi Tanaman Hias Menurut Jenis Tanaman di Kecamatan Tuban (tangkai), 2020–2023 <i>Production of Ornamental Plants by Kind of Plant n Tuban District (stalks), 2020–2023</i>	61
5.7	Produksi Buah-Buahan dan Sayuran Tahunan Menurut Jenis Tanaman di Kecamatan Tuban (kuintal), 2020–2023 <i>Production of Annual Fruits and Vegetables by Kind of Plant in Tuban District (quintal), 2020–2023</i>	62
6.	PARIWISATA, TRANSPORTASI, DAN KOMUNIKASI/TOURISM, TRANSPORTATION, AND COMMUNICATION	
6.1	PARIWISATA TOURISM	
6.1.1	Jumlah Sarana Akomodasi Menurut Desa/Kelurahan dan Jenis Akomodasi di Kecamatan Tuban, 2023 <i>Number of Accomodation Facilities by Villages/Kelurahan and Type of Accomodation in Tuban District, 2023</i>	68
6.2	TRANSPORTASI DAN KOMUNIKASI TRANSPORTATION AND COMMUNICATION	
6.2.1	Prasarana dan Sarana Transportasi Antardesa/Kelurahan Menurut Desa/Kelurahan di Kecamatan Tuban, 2023 <i>Inter-Villages/Kelurahan Transportation Infrastructure and Facilities by Villages/Kelurahan in Tuban District, 2023</i>	69
6.2.2	Keberadaan Kantor Pos/Pos Pembantu/Rumah Pos, Pos Keliling, dan Perusahaan/Agen Jasa Ekspedisi Swasta Menurut Desa/Kelurahan di Kecamatan Tuban, 2023 <i>Number of Post Office/Subsidiary of Post Office, Mobile Portal Service, Private Expedition Service Company by Villages/Kelurahan in Tuban District, 2023</i>	71
6.2.3	Jumlah Menara Telepon seluler dan Operator Layanan Komunikasi Telepon Seluler Menurut Desa/Kelurahan di Kecamatan Tuban, 2023 <i>Number of Base Transceiver Station (BTS) and Cellular Phone Communication Service Operators by Villages/Kelurahan in Tuban District, 2023</i>	72

Tabel Table	Halaman Page	
6.2.4	Kekuatan Sinyal Telepon Seluler dan Jenis Sinyal Internet Telepon Seluler Menurut Desa/Kelurahan di Kecamatan Tuban, 2023 <i>The Strenght of Celular Phone Signal and Kind of Signal Internet Cellucer of by Villages/Kelurahan in Tuban District, 2023</i>	73
7. PERBANKAN, KOPERASI, DAN PERDAGANGAN/BANKING, COOPERATIVE, AND TRADE		
7.1	Banyaknya Sarana Lembaga Keuangan Bank Menurut Desa/ Kelurahan dan Jenis Bank di Kecamatan Tuban, 2023 <i>Number of Bank by Villages/Kelurahan and Type of Bank in Tuban District, 2023</i>	79
7.2	Banyaknya Koperasi Aktif Menurut Menurut Desa/ Kelurahan dan Jenis Koperasi di Kecamatan Tuban, 2023 <i>Number of Cooperative by Villages/Kelurahan and Type of Cooperative in Tuban District, 2023</i>	80
7.3	Banyaknya Sarana Perdagangan Menurut Desa/Kelurahan dan Jenis Sarana Perdagangan di Kecamatan Tuban, 2023 <i>Number of Trade Facilities by Villages/Kelurahan and Type of Trade Facilities in Tuban District, 2023</i>	82

DAFTAR GAMBAR/LIST OF FIGURES

Gambar Figure		Halaman Page
1.1	Luas Daerah menurut Desa/Kelurahan (%), 2023 <i>Total Area by Village/Kelurahan (%), 2023.....</i>	4
2.1	Jumlah Rukun Tetangga (RT) Menurut Desa/ Kelurahan di Kecamatan Tuban, 2023 <i>Number of Rukun Tetangga by Villages¹/Kelurahan in Tuban District, 2023</i>	12
3.1	Jumlah Penduduk Kecamatan Tuban 2023 <i>Population in Tuban Subdistrict, 2023.....</i>	22
4.1	Jumlah Sekolah Menurut Tingkat Pendidikan di Kecamatan Tuban, 2023 <i>Number of Schools by Educational Level in Tuban district, 2023</i>	32
5.1	Produksi Tanaman Biofarmaka Menurut Jenis Tanaman di Kecamatan Tuban (kg), 2023 <i>Production of Medicinal Plants by Kind of Plant in Tuban District (kg), 2023</i>	55
6.1	Jumlah Operator Layanan Komunikasi Telepon Seluler Menurut Desa/Kelurahan di Kecamatan Tuban, 2023 <i>Number of Cellular Phone Communication Service Operators by Villages/Kelurahan in Tuban District, 2023.....</i>	67
7.1	Banyaknya Sarana Perdagangan Menurut Desa/Kelurahan dan Jenis Sarana Perdagangan di Kecamatan Tuban, 2023 <i>Number of Trade Facilities by Villages/Ward and Type of Trade Facilities in Tuban Subdistrict, 2023.....</i>	78

PENJELASAN UMUM/EXPLANATORY NOTES

Tanda-tanda, satuan-satuan, dan lain-lainnya yang digunakan dalam publikasi ini adalah sebagai berikut:

Symbols, measurement units, and acronyms which are used in this publication, are as follows:

1. TANDA-TANDA/SYMBOLS

Data tidak tersedia/ <i>Data not available</i>	: ...
Tidak ada atau nol / <i>Null or zero</i>	: -
Data dapat diabaikan/ <i>Data negligible</i>	: ~0
Tanda decimal/ <i>Decimal point</i>	: ,
Data tidak dapat ditampilkan/ <i>Not applicable</i>	: NA
Angka estimasi/ <i>Estimated figures</i>	: e
Angka diperbaiki/ <i>Revised figures</i>	: r
Angka sementara/ <i>Preliminary figures</i>	: *
Angka sangat sementara/ <i>Very preliminary figures</i>	: **
Angka sangat sangat sementara/ <i>Very very preliminary figures</i>	: ***

2. SATUAN/UNITS

barel/ <i>barrel</i>	: 158,99 liter/ <i>litres</i> = 1/6,2898 m ³
hektare (ha)/ <i>hectare (ha)</i>	: 10.000 m ²
kilometer (km)/ <i>kilometres (km)</i>	: 1.000 meter/ <i>meters (m)</i>
knot/ <i>knot</i>	: 1,8523 km/jam (<i>km/hour</i>)
kuintal/ <i>quintal</i>	: 100 kg
KWh	: 1.000 Watt hour
MWh	: 1.000 KWh
liter (untuk beras)/ <i>litre (for rice)</i>	: 0,80 kg
MMSCF	: 1/35,3 m ³
metrik ton (m.ton)/ <i>metric ton (m. ton)</i>	: 0,98421 long ton = 1.000 kg
ons/ <i>ounce</i>	: 28,31 gram/ <i>grams</i>
ton	: 1.000 kg

Satuan lain: buah, dus, butir, helai/lembar, kaleng, batang, pulsa, ton kilometer (ton-km), jam, menit, persen (%).

Other units: unit, pack, pieces, sheet, tin, pulse, ton-kilometres(ton-km), hour, minute, percent (%).

Perbedaan angka di belakang koma disebabkan oleh pembulatan angka.

The difference in decimal numbers is caused by rounding.

DAFTAR SINGKATAN/LIST OF ABBREVIATION

SI	: Stasiun Iklim/ <i>Climate Station</i>
SMPK	: Stasiun Meterologi Pertanian Khusus/ <i>Special Agricultural Meteorological Station</i>
t.t	: Tempat tidur/ <i>Bed</i>
BCG	: Bacillus Calmette Guerin
DPT	: Difteri, Pertusis, Tetanus/ <i>Diphtheria, Tetanus, and Pertussis</i>
TT	: Tetanus Toxoid
IOT	: Industri Obat Tradisional/ <i>Traditional Medicine Industry</i>
IKOT	: Industri Kecil Obat Tradisional/ <i>Traditional Medicine Small Industry</i>
Alkes	: Alat kesehatan/ <i>Health Kits</i>
PKRT	: Perbekalan Kesehatan Rumah tangga/ <i>Household Health Logistics</i>
Kompl	: Komplemen/ <i>Complement</i>
IRTP	: Industri Pangan Produksi Rumah Tangga/ <i>Foods Home Industry</i>
PBF	: Pedagang Besar Farmasi/ <i>Pharmacy Whole-seller</i>
GFK	: Gudang Farmasi Kab/Kota/Regency/ <i>Municipality Pharmacy Warehouse</i>
RB	: Rumah Bersalin/ <i>Delivery House</i>
Pustu	: Puskesmas pembantu/ <i>Auxiliary Public Health Center</i>
BP	: Balai Pengobatan/ <i>Polyclinic</i>
TPS	: Tempat Pembuangan Sampah Sementara / <i>landfill</i>
Jamkesmas	: Jaminan kesehatan masyarakat miskin/ <i>Poor public health insurance</i>
PJKMU	: Program Jaminan Kesehatan Masyarakat Umum/ <i>General Public Health Insurance Program</i>
SIUP	: Surat Ijin Usaha Perdagangan/ <i>Trading Permission Letter</i>
TDP	: Tanda Daftar Perusahaan/ <i>Company Registration Identity</i>
API	: Angka Pengenal Importir/ <i>Importer's Identity Number</i>

Luas Wilayah
Kecamatan Tuban
Area of Tuban
District

21,29 Km²

Kecamatan Tuban
Memiliki 17 Desa
Tuban District has 17 Village

Wilayah terluas pada Desa Sugiharjo
3,37 km² dan terkecil pada Desa Karangsari dengan
luas 0,17 km²

The Largest Area at Sugiharjo Village 3,37 km² and The
smallest Area at Karangsari Village 0,17 km²

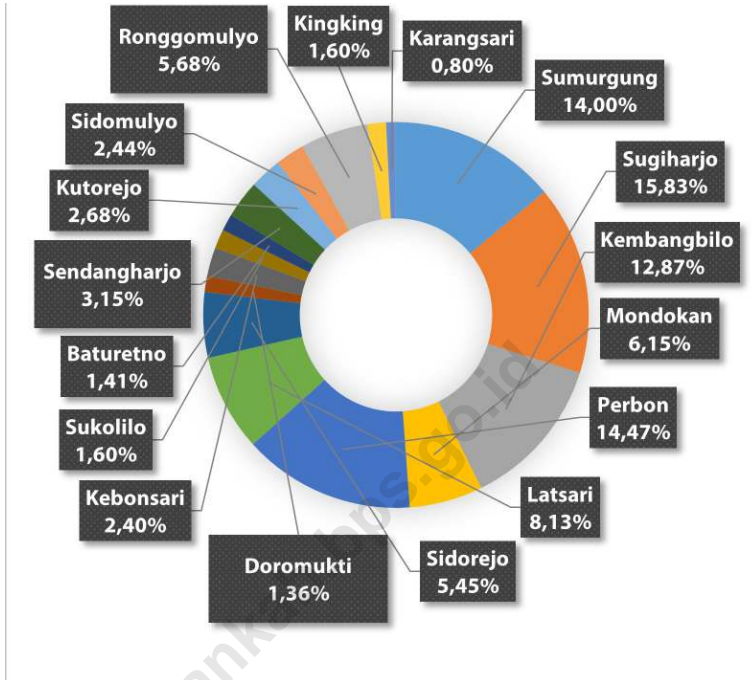
PENJELASAN TEKNIS

1. Luas Kecamatan Tuban adalah 21,29 Km² atau sekitar 1,16 persen dari total luas wilayah Kabupaten Tuban.
2. Kecamatan Tuban terdiri atas 17 desa, dengan desa terluas adalah Desa Sugiharjo dengan luas 3,37 Km² atau sekitar 15,83 persen dari total luas kecamatan Tuban, dan desa terkecil adalah Desa Karangsari 0,17 Km² atau sebesar 0,80 persen dari total luas Kecamatan Tuban.

TECHNICAL NOTES

1. *The area of Tuban District is 21.29 Km² or about 1.16 percent of the total area of Tuban Regency*
2. *Tuban District consists of 17 villages, with the largest village being Sugiharjo Village with an area of 3.37 Km² or about 15.83 percent of the total area of Tuban sub-district, and the smallest village is Karangsari Village 0.17 Km² or 0.80 percent of the total area.*

<https://tubankab.bps.go.id>



Sumber/Source : Badan Pusat Statistik/ BPS-Statistic Indonesia

Gambar
1.1
Figures

Luas Daerah menurut Desa/Kelurahan (%), 2023
Total Area by Village/Kelurahan (%), 2023

1.1 KEADAAN GEOGRAFI GEOGRAPHY CONDITION

Tabel 1.1 Luas Daerah Menurut Desa/Kelurahan di Kecamatan Tuban, 2023
Table 1.1 Total Area by Villages/Kelurahan in Tuban District, 2023

Desa/Kelurahan Village/Kelurahan	Luas Total Area (km ² /sq.km)	Persentase terhadap Luas Kecamatan Percentage to District Area
(1)	(2)	(3)
Sumurgung	2,98	14,00
Sugiharjo	3,37	15,83
Kembangbilo	2,74	12,87
Mondokan	1,31	6,15
Perbon	3,08	14,47
Latsari	1,73	8,13
Sidorejo	1,16	5,45
Doromukti	0,29	1,36
Kebonsari	0,51	2,40
Sukolilo	0,34	1,60
Baturetno	0,30	1,41
Sendangharjo	0,67	3,15
Kutorejo	0,57	2,68
Sidomulyo	0,52	2,44
Ronggomulyo	1,21	5,68
Kingking	0,34	1,60
Karangsari	0,17	0,80
Tuban	21,29	100,00

Sumber/Source : Badan Pusat Statistik/ BPS-Statistic Indonesia

Tabel
Table 1.2

Jarak ke Ibukota Kecamatan dan Ibukota Kabupaten/Kota Menurut Desa/Kelurahan di Kecamatan Tuban (km), 2023
Distance to the District Capital and Regency/Municipal Capital by Villages/Kelurahan in Kenduruan District (km), 2023

Desa/Kelurahan Village/Kelurahan	Jarak ke Ibukota Kecamatan Distance to District Capital	Jarak ke Ibukota Kabupaten/ Kota Distance to Regency/Municipal Capital
(1)	(2)	(3)
Sumurgung	6,30	7
Sugiharjo	4,60	10
Kembangbilo	2,70	7
Mondokan	3,25	6
Perbon	1,30	5
Latsari	0,05	3
Sidorejo	1,60	1
Doromukti	1,80	1
Kebonsari	3,20	1
Sukolilo	4,40	2
Baturetno	3,90	1
Sendangharjo	3,30	1
Kutorejo	3,10	1
Sidomulyo	2,15	1
Ronggomulyo	1,15	3
Kingking	1,48	2
Karangsari	1,40	2

Sumber/Source : Badan Pusat Statistik/ BPS-Statistic Indonesia

**Jumlah Rukun Warga Kecamatan
Tuban**

Number of Rukun Warga Tuban District

103 RW

**Jumlah Rukun Tetangga
Kecamatan Tuban**

*Number of Rukun Tetangga Tuban
District*

370 RT



PENJELASAN TEKNIS

1. Kecamatan
Adalah sebuah pembagian wilayah administratif negara Indonesia di bawah Kabupaten atau Kota. Sebuah kecamatan dipimpin oleh seorang camat dan dipecah kepada beberapa kelurahan dan desa-desa.
2. Desa
Adalah suatu wilayah yang ditempati oleh sejumlah penduduk sebagai kesatuan masyarakat. Hukum yang mempunyai organisasi pemerintah terendah langsung dibawah Camat dan berhak menyelenggarakan RT nya sendiri.
3. Kelurahan
Suatu wilayah yang ditempati sejumlah penduduk yang mempunyai orang pemerintah terendah langsung dibawah Camat yang tidak berhak menyelenggarakan RT nya sendiri.
4. RT/RW
Adalah organisasi masyarakat yang diakui dan dibina oleh pemerintah untuk memelihara melestarikan nilai-nilai kehidupan masyarakat Indonesia yang berdasarkan kegotongroyongan dan kekeluargaan serta untuk membantu meningkatkan

TECHNICAL NOTES

1. *District*
Is a division of the Indonesian state administrative area under the Regency or City. A district is led by a camat and is divided into several districts and villages.
2. *Village*
Is a region occupied by a number of resident as unity society. Law having governmental organization of direct under Sub-Regency chief and is entitled to carry out its own RT.
3. *Sub-District*
Is an region occupied by a number of resident which is governmental people have of direct under Sub-Regency chief which have no business carry out its own RT.
4. *RT/RW*
Is society organization confessed and constructed by pemerintah untuk look after to preserve values life of Indonesia society which pursuant to familiarity and kegotongroyongan and also to assist to improving governmental duty execution fluency,

kelancaran pelaksanaan tugas pemerintah, pembangunan dan kekeluargaan serta membantu meningkatkan kelancaran pelaksanaan tugas pemerintah, pembangunan dan kepentingan masyarakat di desa/kelurahan.

familiarity and development and also assist to improve pemerintah, pembangunan duty execution fluency and importance of society in village / sub-district.

<https://tubankab.bps.go.id>

ULASAN

Kecamatan Tuban terdiri atas 17 desa dengan 103 Rukun Warga (RW), dan 370 Rukun Tetangga (RT). Desa dengan jumlah RW paling sedikit adalah Desa Karang Sari, dan desa dengan jumlah RW terbesar adalah Desa Sugiharjo dengan jumlah rw sebanyak 10 RW.

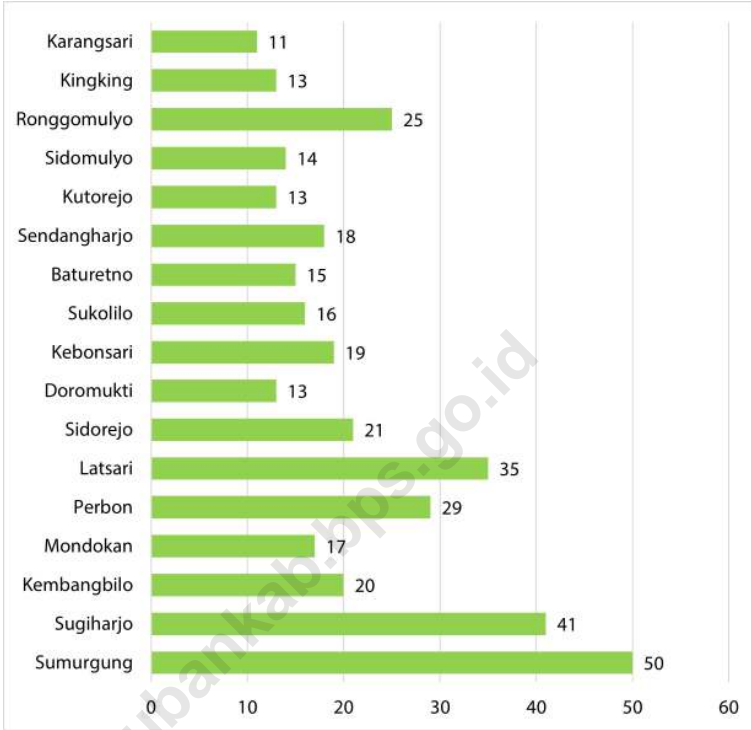
Sementara untuk jumlah RT terbesar adalah desa Sumurgung yang terdiri atas 50 RT, dan desa dengan RT terkecil adalah desa Karang Sari dengan jumlah 11 RT.

Pegawai Negeri Sipil di Kecamatan Tuban sebanyak 78 orang. Jumlah PNS wanita sebanyak 33 orang dan laki-laki sebanyak 45 orang.

DESCRIPTION

Tuban sub-district consists of 17 villages, 103 Rukun Warga (RW), and 370 Rukun Tetangga (RT). The village with the least number of RWs is Karang Sari village, and the village with the largest number of RWs is Sugiharjo village with 10 RWs. Meanwhile, the largest number of RTs is Sumurgung village which consists of 50 RTs, and the village with the smallest RT is Karang Sari village with 11 RTs.

The number of Civil Servants in the Tuban District Government Office is 78 people. There are 33 female civil servants and 45 male civil servants



Sumber/Source : Kecamatan Tuban/Tuban District

Gambar 2.1
Figures

Jumlah Rukun Tetangga (RT) Menurut Desa/Kelurahan di Kecamatan Tuban, 2023
Number of Rukun Tetangga by Villages¹/Kelurahan in Tuban District, 2023

2.1 WILAYAH ADMINISTRATIF ADMINISTRATIVE AREA

Tabel 2.1.1 Jumlah Rukun Warga (RW) dan Rukun Tetangga (RT) Menurut Desa/Kelurahan di Kecamatan Tuban, 2023
Table *Number of Rukun Warga and Rukun Tetangga by Villages'/Kelurahan in Tuban District, 2023*

Desa/Kelurahan Village/Kelurahan	Rukun Warga (RW)	Rukun Tetangga (RT)
(1)	(2)	(3)
Sumurgung	9	50
Sugiharjo	10	41
Kembangbilo	7	20
Mondokan	6	17
Perbon	9	29
Latsari	6	35
Sidorejo	5	21
Doromukti	4	13
Kebonsari	6	19
Sukolilo	4	16
Baturetno	5	15
Sendangharjo	6	18
Kutorejo	4	13
Sidomulyo	4	14
Rnggomulyo	9	25
Kingking	6	13
Karangsari	3	11
Tuban	103	370

Catatan/Note: ...

Sumber/Source: Kecamatan Tuban/Tuban District

2.2 SUMBER DAYA MANUSIA HUMAN RESOURCES

Tabel 2.2.1 Jumlah Pegawai Negeri Sipil Menurut Jenis Kelamin di Kecamatan Tuban, 2023
Table *Number of Civil Servants by Sex in Tuban District, 2023*

Pemerintah Daerah <i>Local Government</i>	Laki-Laki <i>Male</i>	Perempuan <i>Female</i>	Jumlah <i>Total</i>
(1)	(2)	(3)	(4)
Pemerintah Kecamatan Tuban <i>Tuban District Government</i>	45	33	78

Catatan/Note: ...

Sumber/Source: Kecamatan Tuban/*Tuban District*

Tabel 2.2.2
Table

Jumlah Pegawai Negeri Sipil Pemerintah Kecamatan Tuban Menurut Tingkat Pendidikan dan Jenis Kelamin, 2023
Number of Civil Servants of Tuban District Government by Educational Level and Sex, 2023

Tingkat Pendidikan <i>Educational Level</i>	Laki-Laki <i>Male</i>	Perempuan <i>Female</i>	Jumlah <i>Total</i>
(1)	(2)	(3)	(4)
Sekolah Dasar (SD) <i>Primary School</i>	-	-	-
SMP/Sederajat <i>Junior High School</i>	4	-	4
SMA/Sederajat <i>Senior High School</i>	24	13	37
Diploma I/Akta I <i>Diploma I/Akta I</i>	-	-	-
Diploma II/Akta II <i>Diploma II/Akta II</i>	-	-	-
Diploma III/Akta III <i>Diploma III/Akta III</i>	-	3	3
Diploma IV/Akta IV <i>Diploma IV/Akta IV</i>	-	-	-
S1/Sarjana <i>Under Graduate/Bachelor</i>	15	16	31
S2/Pasca Sarjana <i>Graduate</i>	2	1	3
S3/Doktor/Ph.D <i>Post Graduate</i>	-	-	-
Jumlah/Total	45	33	78

Catatan/Note: ...

Sumber/Source: Kecamatan Tuban/Tuban District

**Jumlah Penduduk Berdasarkan Jenis Kelamin
di Kecamatan Tuban Tahun 2023**

Number of Population based on Sex in Tuban District, 2023



Penduduk Laki-laki

Male Population

43.274

Orang
Persons

Penduduk Perempuan

Female Population

44.778

Orang
Persons

PENJELASAN TEKNIS

1. Penduduk Indonesia adalah semua orang yang berdomisili di wilayah teritorial Indonesia selama 6 bulan atau lebih dan atau mereka yang berdomisili kurang dari 6 bulan tetapi bertujuan menetap.
2. Laju pertumbuhan penduduk adalah angka yang menunjukkan persentase penambahan penduduk dalam jangka waktu tertentu.
3. Kepadatan penduduk adalah rasio Kependudukanbanyaknya penduduk per kilometer persegi.
4. Rasio jenis kelamin adalah perbandingan antara penduduk laki-laki dan penduduk perempuan pada suatu wilayah dan waktu tertentu. Biasanya dinyatakan dengan banyaknya penduduk laki-laki untuk 100 penduduk perempuan.
5. Distribusi penduduk adalah pola persebaran penduduk di suatu wilayah, baik berdasarkan batas-batas geografis maupun berdasarkan batas-batas administrasi pemerintahan.
6. Komposisi penduduk adalah pola persebaran penduduk menurut karakteristiknya, contoh: penduduk menurut kelompok

TECHNICAL NOTES

1. *The population of Indonesia are all residents of the entire territory of Indonesia who have stayed for six months or longer, and those who intended to stay more than six months even though their length of stay is less than six months.*
2. *The growth rate of population is the number that show percentage of population growth within a specified period.*
3. *Population density is ratio of population per square kilometer.*
4. *Sex ratio is the ratio of males population to females population in a given area and time, usually expressed as the number of males for every 100 females.*
5. *Population distribution is the pattern of population distribution in an area, either by geographic boundaries or by government administrative boundaries.*
6. *Population composition is the pattern of population distribution by its characteristics, example: population by age group,*

umur, penduduk menurut jenis
kelamin

population by sex

<https://tubankab.bps.go.id>

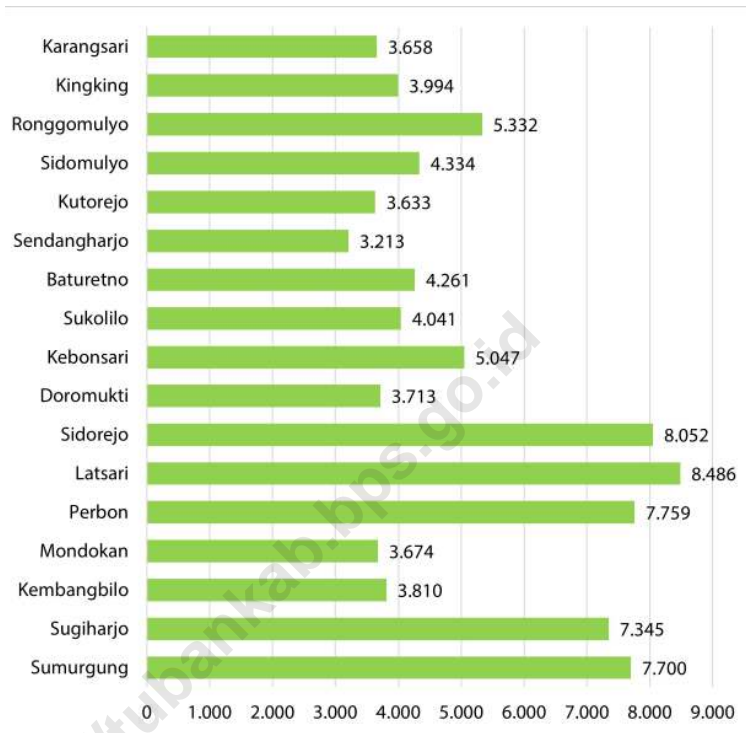
ULASAN

Berdasarkan hasil registrasi oleh Dinas Pendudukan dan Catatan Sipil Kabupaten Tuban tahun 2023 penduduk Kecamatan Tuban sebesar 88.052. Jika dilihat berdasarkan jenis kelamin jumlah penduduk perempuan sebesar 44.778 dan penduduk laki-laki sebesar 43.274.

DESCRIPTION

According to Population registration from Departement of Population and Civil Registration Tuban, the population in Tuban subdistrict is 88,052. The population of female is 44,778 and male population is 43,274.

<https://tubankab.bps.go.id>



Catatan/Note:
Sumber/Source: Dinas Kependudukan dan Pencatatan Sipil Kabupaten Tuban/Population and Civil Registration of Tuban Regency

Gambar 3.1 Jumlah Penduduk Kecamatan Tuban 2023
Figures Population in Tuban Subdistrict, 2023

Tabel 3.1
Table

Penduduk, Distribusi Persentase Penduduk, Kepadatan Penduduk, Rasio Jenis Kelamin Penduduk Menurut Desa/ Kelurahan di Kecamatan Tuban, 2023
Population, Percentage Distribution of Population, Population Density, and Population Sex Ratio by Villages/ Kelurahan in Tuban District, 2023

Desa/Kelurahan Village/Kelurahan	Penduduk/Population		
	Laki-Laki/Male	Perempuan/Female	Jumlah/Total
(1)	(2)	(3)	(4)
Sumurgung	3.778	3.922	7.700
Sugiharjo	3.589	3.756	7.345
Kembangbilo	1.875	1.935	3.810
Mondokan	1.804	1.870	3.674
Perbon	3.836	3.923	7.759
Latsari	4.153	4.333	8.486
Sidorejo	3.925	4.127	8.052
Doromukti	1.778	1.935	3.713
Kebonsari	2.468	2.579	5.047
Sukolilo	2.046	1.995	4.041
Baturetno	2.060	2.201	4.261
Sendangharjo	1.559	1.654	3.213
Kutorejo	1.754	1.879	3.633
Sidomulyo	2.143	2.191	4.334
Ronggomulyo	2.579	2.753	5.332
Kingking	2.057	1.937	3.994
Karangsari	1.870	1.788	3.658
Tuban	43.274	44.778	88.052

Lanjutan Tabel/Continued Table 3.1

Desa/Kelurahan Village/Kelurahan	Persentase Penduduk Percentage of Total Population	Kepadatan Penduduk (per km ²) Population Density per sq.km	Rasio Jenis Kelamin Penduduk Population Sex Ratio
(1)	(5)	(6)	(7)
Sumurgung	8,74	2.584	96
Sugiharjo	8,34	2.180	96
Kembangbilo	4,33	1.391	97
Mondokan	4,17	2.805	96
Perbon	8,81	2.519	98
Latsari	9,64	4.905	96
Sidorejo	9,14	6.941	95
Doromukti	4,22	12.803	92
Kebonsari	5,73	9.896	96
Sukolilo	4,59	11.885	103
Baturetno	4,84	14.203	94
Sendangharjo	3,65	4.796	94
Kutorejo	4,13	6.374	93
Sidomulyo	4,92	8.335	98
Ronggomulyo	6,06	4.407	94
Kingking	4,54	11.747	106
Karangsari	4,15	21.518	105
Tuban	100,00	4.136	97

Catatan/Note: ...

Sumber/Source: Dinas Kependudukan dan Pencatatan Sipil Kabupaten Tuban/Population and Civil Registration of Tuban Regency

Tabel 3.2
Table

Jumlah Penduduk Menurut Kelompok Umur dan Jenis Kelamin di Kecamatan Tuban, 2023
Population by Age Groups and Sex in Tuban District, 2023

Kelompok Umur <i>Age Groups</i>	Jenis Kelamin/Sex		
	Laki-Laki <i>Male</i>	Perempuan <i>Female</i>	Jumlah <i>Total</i>
(1)	(2)	(3)	(4)
0 - 4	2.380	2.357	4.737
5 - 9	3.141	3.036	6.177
10 - 14	3.559	3.431	6.990
15 - 19	3.355	3.106	6.461
20 - 24	3.402	3.189	6.591
25 - 29	3.146	2.964	6.110
30 - 34	3.009	2.944	5.953
35 - 39	3.204	3.233	6.437
40 - 44	3.527	3.600	7.127
45 - 49	3.388	3.350	6.738
50 - 54	3.145	3.160	6.305
55 - 59	2.380	2.685	5.065
60 - 64	1.999	2.517	4.516
65 - 69	1.612	2.065	3.677
70 - 74	1.030	1.290	2.320
75+	997	1.851	2.848
Tuban	43.274	44.778	88.052

Catatan/Note: ...

Sumber/Source: Dinas Kependudukan dan Pencatatan Sipil Kabupaten Tuban/*Population and Civil Registration of Tuban Regency*

SOSIAL DAN KESEJAHTERAAN RAKYAT

SOSIAL AND WELFARE

Jumlah Sekolah Menurut Tingkat Pendidikan Tahun 2023

*Number of Schools by Educational Level in Tuban district,
2023*

0

TK

11

RA

38

SD

8

MI

14

SMP

7

MTs

6

SMA

7

SMK

2

MA



PENJELASAN TEKNIS

1. Jumlah Sarana Pendidikan
Banyaknya sarana pendidikan adalah jumlah lembaga pendidikan yang menghasilkan siswa yang lulus dan diakui/disahkan oleh Kementerian Pendidikan dan Kebudayaan yang dibuktikan dengan sertifikat/ijazah. Jenis Sarana Pendidikan: 1. Pos PAUD 2. TK/RA/BA 3. SD/MI 4. SMP/MTs 5. SMA/MA 6. SMK 7. Akademi/PT
2. Fasilitas Kesehatan
Tempat-tempat pelayanan kesehatan seperti Rumah Sakit, Rumah Sakit Umum, Rumah Sakit Khusus, Puskesmas, Puskesmas Pembantu, UKBM (Upaya Kesehatan Bersumberdaya Masyarakat), Pos Kesehatan Desa (Poskesdes), Pondok Bersalin (Poindes), Pos Pelayanan Terpadu (Posyandu), Pos Obat Desa (POD), Pos UKK, Balai Pengobatan, Praktik Pengobatan Tradisional, Pelayanan Kesehatan Tradisional, Dukun Bersalin, Praktik Dokter, Klinik/Praktik Dokter Bersama, Praktik Bidan, Bidan di Desa, Apotek, Petugas Lapangan KB, TKBK, Pos KB.
3. Bencana Alam adalah peristiwa atau serangkaian peristiwa yang mengancam dan mengganggu kehidupan/penghidupan masyarakat yang disebabkan oleh faktor alam antara lain berupa gempa bumi, tsunami, gunung

TECHNICAL NOTES

1. *Number of Educational Facilities*
The number of educational facilities is the number of educational institutions that produce students who graduate and are recognized/validated by the Ministry of Education and Culture as evidenced by certificates/diplomas. Types of Education Facilities: 1. PAUD Post 2. TK/RA/BA 3. SD/MI 4. SMP/MTs 5. SMA/MA 6. SMK 7. Academy/PT Health
2. *Facilities Health care*
facilities such as Hospitals, General Hospitals, Special Hospitals, Health Centers, Sub-Health Centers, UKBM (Community-Based Health Efforts), Village Health Posts (Poskesdes), Maternity Cabins (Poindes), Integrated Service Posts (Posyandu) , Village Drug Post (POD), UKK Post, Medical Center, Traditional Medicine Practice, Traditional Health Services, Maternity Traditional Medicine, Doctor's Practice, Clinic/Joint Doctor's Practice, Midwife Practice, Village Midwife, Pharmacy, Family Planning Field Officer, TKBK, KB Post.
3. *Natural Disasters are events or series of events that threaten and disrupt people's lives/livelihoods caused by natural factors, including earthquakes, tsunamis, volcanic eruptions, floods, droughts, hurricanes and landslides resulting*

meletus, banjir, kekeringan, angin topan, dan tanah longsor sehingga mengakibatkan kerugian materi maupun non-materi.

4. Agama

Ajaran yang berasal dari Tuhan atau hasil renungan manusia yang terkandung dalam kitab suci yang turun temurun diwariskan oleh suatu generasi ke generasi dengan tujuan untuk memberi tuntunan dan pedoman hidup bagi manusia agar mencapai kebahagiaan di dunia dan di akhirat

in material and non-material losses.

4. Religion

Teachings originating from God or the result of human contemplation contained in holy books that are passed down from generation to generation with the aim of providing guidance and guidelines for human life in order to achieve happiness in this world and in the hereafter

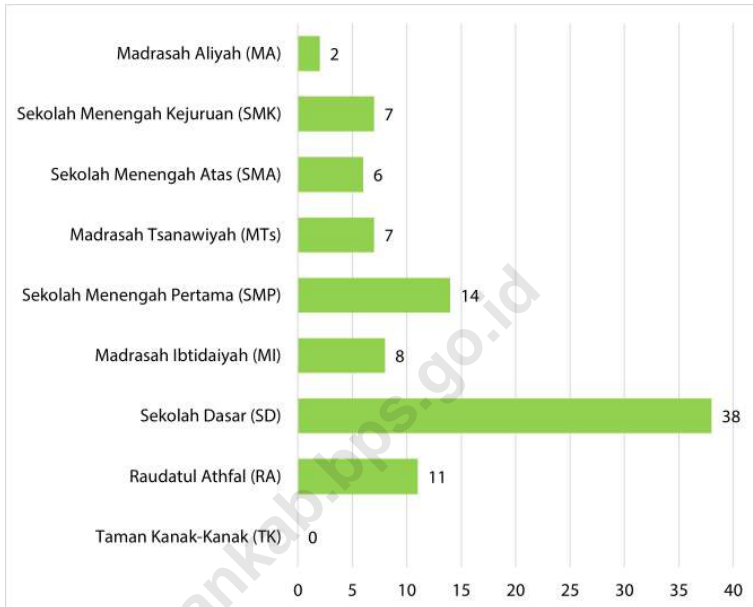
ULASAN

Keberhasilan proses pendidikan sangat tergantung oleh tersediannya sarana dan prasarana serta tenaga pengajar yang memadai. Pada tahun 2023 jumlah sekolah dasar (SD) sejumlah 38 dan Madrasah Ibtidaiyah (MI) sebesar 8. Jumlah Sekolah Menengah Pertama (SMP) sebesar 144. Dan jumlah Madrasah Tsanawiyah sebesar 7 Jumlah SMA/SMK/MA 15.

DESCRIPTION

Success of education process is very depends of the existance of education facility and good teaching staff. In 2023 number of elementary school is 38 And the number of Madrasah Ibtidaiyah is 8. Number of Junior high school is 14 and Madrasah Tsanawiyah is 7. Number of Hightschool is 15.

<https://tubankab.bps.go.id>



Catatan/Note: ³ Seluruh Raudatul Athfal (RA) berstatus swasta/All Raudatul Athfal (RA) are private

Sumber/Source: ¹ Kementerian Pendidikan, Kebudayaan, Riset, dan Teknologi, Sistem Data Pokok Pendidikan, data semester genap/Ministry of Education, Culture, Research, and Technology, Basic Education Data System, even semester report data

² Kementerian Agama, EMIS, data semester genap/Ministry of Religious Affairs, EMIS, genap semester report data

Gambar 4.1
Figures

**Jumlah Sekolah Menurut Tingkat Pendidikan di
Kecamatan Tuban, 2023**
**Number of Schools by Educational Level in Tuban district,
2023**

4.1 PENDIDIKAN EDUCATION

Tabel 4.1.1 Banyaknya Desa¹/Kelurahan yang Memiliki Fasilitas Sekolah Menurut Tingkat Pendidikan di Kecamatan Tuban, 2021–2023
Table *Number of Villages¹/Kelurahan Having Educational Facilities by Educational Level in Tuban District, 2021–2023*

Tingkat Pendidikan Educational Level	2021 ²	2022 ³	2023 ³
(1)	(2)	(3)	(4)
Sekolah Dasar (SD) <i>Primary School</i>	16	16	16
Madrasah Ibtidaiyah (MI) <i>Madrasah Ibtidaiyah</i>	7	7	7
Sekolah Menengah Pertama (SMP) <i>Junior High School</i>	11	11	11
Madrasah Tsanawiyah (MTs) <i>Madrasah Tsanawiyah (MTs)</i>	5	5	6
Sekolah Menengah Atas (SMA) <i>Senior High School</i>	5	5	6
Sekolah Menengah Kejuruan (SMK) <i>Vocational High School</i>	5	5	4
Madrasah Aliyah (MA) <i>Madrasah Aliyah</i>	2	2	1
Akademi/Perguruan Tinggi <i>Academy/University</i>	7	7	5

Catatan/Note: ¹Desa pada tabel ini termasuk Unit Permukiman Transmigrasi (UPT) yang masih dibina oleh kementerian terkait/
Villages in this table include Transmigration Settlement Unit which is still fostered by the relevant ministries.

Sumber/Source: ²Badan Pusat Statistik, Pendataan Potensi Desa (Podes)/BPS–Statistics Indonesia, *Village Potential Data Collecting*

³Pemerintah Desa/Village Government

Tabel 4.1.2 Jumlah Sekolah Menurut Tingkat Pendidikan di Kecamatan Tuban, 2022/2023 dan 2023/2024
Table Number of Schools by Educational Level in Tuban District, 2022/2023 and 2023/2024

Tingkat Pendidikan Educational Level	Negeri/Public		Swasta/Private		Jumlah/Total	
	2022/2023	2023/2024	2022/2023	2023/2024	2022/2023	2023/2024
(1)	(2)	(3)	(4)	(5)	(6)	(7)
Taman Kanak-Kanak (TK) ¹ /Kindergarten ¹
Raudatul Athfal (RA) ² Raudatul Athfal (RA) ²	-	-	11	11	11	11
Sekolah Dasar (SD) ¹ Elementary Schools ¹	30	33	8	5	38	38
Madrasah Ibtidaiyah (MI) ² /Madrasah Ibtidaiyah (MI) ²	1	1	7	7	8	8
Sekolah Menengah Pertama (SMP) ¹ /Junior High Schools ¹	6	6	7	8	13	14
Madrasah Tsanawiyah (MTs) ² /Madrasah Tsanawiyah (MTs) ²	2	2	5	5	7	7
Sekolah Menengah Atas (SMA) ¹ /Senior High Schools ¹	3	3	3	3	6	6
Sekolah Menengah Kejuruan (SMK) ¹ Vocational High Schools ¹	2	2	5	5	7	7
Madrasah Aliyah (MA) ² Madrasah Aliyah (MA) ²	-	-	2	2	2	2

Catatan/Note: ³ Seluruh Raudatul Athfal (RA) berstatus swasta/All Raudatul Athfal (RA) are private

Sumber/Source: ¹ Kementerian Pendidikan, Kebudayaan, Riset, dan Teknologi, Sistem Data Pokok Pendidikan, data semester genap/
Ministry of Education, Culture, Research, and Technology, Basic Education Data System, even semester report data

² Kementerian Agama, EMIS, data semester genap/Ministry of Religious Affairs, EMIS, genap semester report data

Tabel 4.1.3
Table

Jumlah Guru Menurut Tingkat Pendidikan di Kecamatan Tuban, 2022/2023 dan 2023/2024
Number of Teachers by Educational Level in Tuban District, 2022/2023 and 2023/2024

Tingkat Pendidikan Educational Level	Negeri/Public		Swasta/Private		Jumlah/Total	
	2022/2023	2023/2024	2022/2023	2023/2024	2022/2023	2023/2024
(1)	(2)	(3)	(4)	(5)	(6)	(7)
Taman Kanak-Kanak (TK) ¹ /Kindergarten ¹
Raudatul Athfal (RA) ² Raudatul Athfal (RA) ²	-	-	84	86	84	86
Sekolah Dasar (SD) ^{1,3} Elementary Schools ^{1,3}	329	391	163	73	492	464
Madrasah Ibtidaiyah (MI) ² /Madrasah Ibtidaiyah (MI) ²	34	32	152	178	186	210
Sekolah Menengah Pertama (SMP) ^{1,3} Junior High Schools ^{1,3}	228	228	115	121	343	349
Madrasah Tsanawiyah (MTs) ² /Madrasah Tsanawiyah (MTs) ²	98	97	47	57	145	154
Sekolah Menengah Atas (SMA) ^{1,3} /Senior High Schools ^{1,3}	146	145	37	36	183	181
Sekolah Menengah Kejuruan (SMK) ^{1,3} Vocational High Schools ^{1,3}	220	221	197	174	417	395
Madrasah Aliyah (MA) ² Madrasah Aliyah (MA) ²	-	-	24	26	24	26

Catatan/Note: ³ Jumlah guru termasuk kepala sekolah dan guru/The total of teachers including headmaster and teacher.

Sumber/Source: ¹ Kementerian Pendidikan, Kebudayaan, Riset, dan Teknologi, Sistem Data Pokok Pendidikan, data semester genap/Ministry of Education, Culture, Research, and Technology, Basic Education Data System, even semester report data

² Kementerian Agama, EMIS, data semester genap/Ministry of Religious Affairs, EMIS, even semester report data

Tabel 4.1.4 Jumlah Murid Menurut Tingkat Pendidikan di Kecamatan Tuban, 2022/2023 dan 2023/2024
Table Number of Pupils by Educational Level in Tuban District, 2022/2023 and 2023/2024

Tingkat Pendidikan Educational Level	Negeri/Public		Swasta/Private		Jumlah/Total	
	2022/2023	2023/2024	2022/2023	2023/2024	2022/2023	2023/2024
(1)	(2)	(3)	(4)	(5)	(6)	(7)
Taman Kanak-Kanak (TK) ¹ /Kindergarten ¹
Raudatul Athfal (RA) ² Raudatul Athfal (RA) ²	-	-	896	926	896	926
Sekolah Dasar (SD) ¹ Elementary Schools ¹	5.701	6.914	2.580	1.306	8.281	8.220
Madrasah Ibtidaiyah (MI) ² /Madrasah Ibtidaiyah (MI) ²	620	658	1.594	1.643	2.214	2.301
Sekolah Menengah Pertama (SMP) ¹ /Junior High Schools ¹	4.185	4.209	1.485	1.487	5.670	5.696
Madrasah Tsanawiyah (MTs) ² /Madrasah Tsanawiyah (MTs) ²	928	1.030	422	476	1.350	1.506
Sekolah Menengah Atas (SMA) ¹ /Senior High Schools ¹	2.457	2.606	242	280	2.699	2.886
Sekolah Menengah Kejuruan (SMK) ¹ Vocational High Schools ¹	3.663	3.713	3.483	3.374	7.146	7.087
Madrasah Aliyah (MA) ² Madrasah Aliyah (MA) ²	-	-	173	189	173	189

Catatan/Note: ...

Sumber/Source: ¹ Kementerian Pendidikan, Kebudayaan, Riset, dan Teknologi, Sistem Data Pokok Pendidikan, data semester genap/ Ministry of Education, Culture, Research, and Technology, Basic Education Data System, even semester report data

² Kementerian Agama, EMIS, data semester genap/Ministry of Religious Affairs, EMIS, even semester report data

4.2 KESEHATAN HEALTH

Tabel 4.2.1 Banyaknya Desa¹/Kelurahan yang Memiliki Sarana Kesehatan Menurut Jenis Sarana Kesehatan di Kecamatan Tuban, 2021–2023
Number of Villages¹/Kelurahan Health Facilities by Type of Health Facilities in Tuban District, 2021–2023

Jenis Sarana Kesehatan <i>Type of Health Facilities</i>	2021 ²	2022 ³	2023 ³
(1)	(2)	(3)	(4)
Rumah Sakit <i>Hospital</i>	4	4	3
Rumah Sakit Bersalin <i>Maternity Hospital</i>	-	-	-
Poliklinik/Balai Pengobatan <i>Polyclinic</i>	11	11	9
Puskesmas Rawat Inap <i>Public Health Center with Inpatient Care</i>	2	2	-
Puskesmas Tanpa Rawat Inap <i>Public Health Center without Inpatient Care</i>	2	2	2
Apotek <i>Pharmacy</i>	17	17	11

Catatan/Note: ¹Desa pada tabel ini termasuk Unit Permukiman Transmigrasi (UPT) yang masih dibina oleh kementerian terkait/
Villages in this table include Transmigration Settlement Unit which is still fostered by the relevant ministries.

Sumber/Source: ²Badan Pusat Statistik, Pendataan Potensi Desa (Podes)/BPS-Statistics Indonesia, Village Potential Data Collecting

³Pemerintah Desa/Village Government

4.3 PERUMAHAN DAN LINGKUNGAN HOUSING AND ENVIRONMENT

Tabel 4.3.1 Banyaknya Desa¹/Kelurahan Menurut Sumber Air Minum Sebagian Besar Keluarga di Kecamatan Tuban, 2021–2023
Table *Number of Villages¹/Kelurahan by Drinking Water Source of Majority Family in Tuban District, 2021–2023*

Sumber Air Minum Source of Drinking Water	2021 ²	2022 ³	2023 ³
(1)	(2)	(3)	(4)
Air Kemasan Bermerk/ <i>Branded Bottled Water</i>	4	9	11
Air Isi Ulang/ <i>Refil Water</i>	12	8	6
Leding Dengan Meteran/ <i>Metered Piped Water</i>	-	-	-
Leding Tanpa Meteran/ <i>Non Metered Piped Water</i>	-	-	-
Sumur Bor atau Pompa/ <i>Artesian Well or Pumped Water</i>	-	-	-
Sumur/ <i>Well</i>	1	-	-
Mata Air/ <i>Spring</i>	-	-	-
Sungai/Danau/Kolam/ Waduk/Situ/ Embung/Bendungan/ <i>River/Lake/Pond/ Reservoir/Dam</i>	-	-	-
Air Hujan/ <i>Rainwater</i>	-	-	-
Lainnya/ <i>Others</i>	-	-	-

Catatan/*Note*: ¹ Desa pada tabel ini termasuk Unit Permukiman Transmigrasi (UPT) yang masih dibina oleh kementerian terkait/
Villages in this table include Transmigration Settlement Unit which is still fostered by the relevant ministries.

Sumber/*Source*: ² Badan Pusat Statistik, Pendataan Potensi Desa (Podes)/*BPS-Statistics Indonesia, Village Potential Data Collecting*

³ Pemerintah Desa/*Village Government*

Tabel 4.3.2
Table

Banyaknya Keluarga Menurut Desa/Kelurahan dan Jenis Pengguna Listrik di Kecamatan Tuban, 2023
Number of Family by Villages/Kelurahan and Type of Electricity Consumer in Tuban District, 2023

Desa/Kelurahan <i>Village/Kelurahan</i>	Pengguna Listrik <i>Electricity Consumer</i>			Bukan Pengguna Listrik <i>Not Electricity Consumer</i>
	PLN <i>State Electricity Company</i>	Non-PLN <i>Non-State Electricity Company</i>	Jumlah <i>Total</i>	
(1)	(2)	(3)	(4)	(5)
Sumurgung	2.819	-	2.819	-
Sugiharjo	2.106	-	2.106	-
Kembangbilo	1.400	-	1.400	-
Mondokan	1.074	-	1.074	-
Perbon	2.325	-	2.325	-
Latsari	2.731	-	2.731	-
Sidorejo	2.699	-	2.699	-
Doromukti	1.318	-	1.318	-
Kebonsari	1.995	-	1.995	-
Sukolilo	1.511	-	1.511	-
Baturetno	1.496	-	1.496	-
Sendangharjo	1.169	-	1.169	-
Kutorejo	1.352	-	1.352	-
Sidomulyo	2.100	-	2.100	-
Ronggomulyo	1.927	-	1.927	-
Kingking	1.369	-	1.369	-
Karangsari	1.195	-	1.195	-
Tuban	30.586	-	30.586	-

Catatan/Note: ...

Sumber/Source: Pemerintah Desa/Village Government

Tabel
Table 4.3.3

**Banyaknya Desa¹/Kelurahan Menurut Sumber
Penerangan Jalan Utama Desa/Kelurahan di Kecamatan
Tuban, 2021–2023**
*Number of Villages¹/Kelurahan by Source of Villages/
Kelurahan's Main Street Illumination in Tuban District,
2021–2023*

Sumber Penerangan Jalan Utama <i>Source of Main Street Illumination</i>	2021 ²	2022 ³	2023 ³
(1)	(2)	(3)	(4)
Listrik Pemerintah/ <i>State Electricity</i>	17	17	17
Listrik Non-Pemerintah/ <i>Non-State Electricity</i>	-	-	-
Non Listrik/ <i>Non-Electric</i>	-	-	-

Catatan/*Note*: ¹Desa pada tabel ini termasuk Unit Permukiman Transmigrasi (UPT) yang masih dibina oleh kementerian terkait/
Villages in this table include Transmigration Settlement Unit which is still fostered by the relevant ministries.

Sumber/*Source*: ²Badan Pusat Statistik, Pendataan Potensi Desa (Podes)/*BPS-Statistics Indonesia, Village Potential Data Collecting*

³Pemerintah Desa/*Village Government*

Tabel
Table 4.3.4

Banyaknya Desa¹/Kelurahan Menurut Penggunaan Fasilitas Tempat Buang Air Besar Sebagian Besar Keluarga di Kecamatan Tuban, 2021–2023
Number of Villages¹/Kelurahan by Toilet Facility Used by Majority Family in Tuban District, 2021–2023

Fasilitas Tempat Buang Air Besar <i>Toilet Facility</i>	2021 ²	2022 ³	2023 ³
(1)	(2)	(3)	(4)
Jamban/Toilet			
Sendiri/Private	17	17	17
Bersama/Shared	-	-	-
Umum/Public	-	-	-
Bukan Jamban/Non-Toilet	-	-	-
Jumlah/Total	17	17	17

Catatan/Note: ¹Desa pada tabel ini termasuk Unit Permukiman Transmigrasi (UPT) yang masih dibina oleh kementerian terkait/
Villages in this table include Transmigration Settlement Unit which is still fostered by the relevant ministries.

Sumber/Source: ²Badan Pusat Statistik, Pendataan Potensi Desa (Podes)/BPS-Statistics Indonesia, *Village Potential Data Collecting*

³Pemerintah Desa/*Village Government*

Tabel
Table 4.3.5

Banyaknya Desa/Kelurahan Menurut Jenis Bahan Bakar untuk Memasak yang Digunakan Sebagian Besar Keluarga di Kecamatan Tuban, 2023
Number of Villages/Kelurahan by Type of Cooking Fuel Used by Majority Family in Tuban District, 2023

Jenis Bahan Bakar untuk Memasak Type of Cooking Fuel	2023
(1)	(2)
Listrik/ <i>Electric</i>	-
Elpiji 5,5 kg/ <i>Blue Gas 5.5 kg-LPG</i>	-
Elpiji 12 kg/ <i>12 kg-LPG</i>	-
Elpiji 3 kg/ <i>3 kg-LPG</i>	17
Gas Kota/ <i>City Gas</i>	-
Biogas/ <i>Biogas</i>	-
Minyak Tanah/ <i>Kerosene</i>	-
Briket/ <i>Briquettes</i>	-
Arang/ <i>Charcoal</i>	-
Kayu Bakar/ <i>Firewood</i>	-
Lainnya/ <i>Others</i>	-
Jumlah/Total	17

Catatan/Note: ...

Sumber/Source: Pemerintah Desa/Village Government

4.4 AGAMA DAN SOSIAL LAINNYA
RELIGION AND OTHER SOCIAL AFFAIRS

Tabel 4.4.1 Jumlah Tempat Peribadatan Menurut Desa/Kelurahan di Kecamatan Tuban, 2023
Table *Number of Worship Places by Villages/Kelurahan in Tuban District, 2023*

Desa/Kelurahan <i>Village/Kelurahan</i>	Masjid <i>Mosque</i>	Mushola <i>Pray Room</i>	Gereja Protestan <i>Protestant Church</i>	Gereja Katholik <i>Catholic Church</i>	Pura <i>Temple</i>	Vihara
(1)	(2)	(3)	(4)	(5)	(6)	(7)
Sumurgung	3	61	-	-	-	-
Sugiharjo	2	56	-	-	-	-
Kembangbilo	2	23	-	-	-	-
Mondokan	2	23	-	-	-	-
Perbon	5	34	-	-	-	-
Latsari	5	27	-	-	-	-
Sidorejo	9	19	2	-	-	-
Doromukti	3	5	-	-	-	-
Kebonsari	4	14	1	-	-	-
Sukolilo	4	21	-	-	-	-
Baturetno	1	9	2	-	-	-
Sendangharjo	3	9	1	-	-	-
Kutorejo	3	11	-	-	-	-
Sidomulyo	3	16	-	1	-	-
Ronggomulyo	2	11	2	-	-	-
Kingking	4	15	3	-	-	-
Karangsari	1	11	-	-	-	1
Tuban	56	365	11	1	-	1

Catatan/Note: ...

Sumber/Source: Pemerintah Desa/Village Government

Tabel
Table 4.4.2

**Banyaknya Kejadian Bencana Alam Menurut Desa/
Kelurahan dan Jenis Bencana Alam di Kecamatan Tuban,
2023**
*Number of Natural Disaster Events by Villages/Kelurahan
and Type of Natural Disaster in Tuban District, 2023*

Desa/Kelurahan <i>Village/Kelurahan</i>	Gempa Bumi <i>Earthquake</i>	Tsunami <i>Tsunami</i>	Gunung Meletus <i>Volcanic Eruption</i>	Tanah Longsor <i>Landslide</i>
(1)	(2)	(3)	(4)	(5)
Sumurgung	-	-	-	-
Sugiharjo	-	-	-	-
Kembangbilo	-	-	-	-
Mondokan	-	-	-	-
Perbon	-	-	-	-
Latsari	-	-	-	-
Sidorejo	-	-	-	-
Doromukti	-	-	-	-
Kebonsari	-	-	-	-
Sukolilo	-	-	-	-
Baturetno	-	-	-	-
Sendangharjo	-	-	-	-
Kutorejo	-	-	-	-
Sidomulyo	-	-	-	-
Ronggomulyo	3	-	-	-
Kingking	-	-	-	-
Karangsari	-	-	-	-
Tuban	3	-	-	-

Lanjutan Tabel/*Continued Table* 4.4.2

Desa/Kelurahan Village/Kelurahan	Banjir Floods	Banjir Bandang Flash Floods	Kekeringan Drought	Kebakaran Hutan dan Lahan Forest and Land Fires
(1)	(6)	(7)	(8)	(9)
Sumurgung	2	-	-	-
Sugiharjo	1	-	-	-
Kembangbilo	-	-	-	-
Mondokan	-	-	-	-
Perbon	-	-	-	-
Latsari	-	-	-	-
Sidorejo	-	-	-	-
Doromukti	-	-	-	-
Kebonsari	-	-	-	-
Sukolilo	-	-	-	-
Baturetno	-	-	-	-
Sendangharjo	-	-	-	-
Kutorejo	-	-	-	-
Sidomulyo	-	-	-	-
Ronggomulyo	-	-	-	-
Kingking	-	-	-	-
Karangsari	-	-	-	-
Tuban	3	-	-	-

Lanjutan Tabel/*Continued Table* 4.4.2

Desa/Kelurahan Village/Kelurahan	Angin Puyuh/ Puting Beliung/ Topan Tornado/Typhoon	Gelombang Pasang Tidal Wave	Abrasi Abrasion
(1)	(10)	(11)	(12)
Sumurgung	-	-	-
Sugiharjo	-	-	-
Kembangbilo	-	-	-
Mondokan	-	-	-
Perbon	-	-	-
Latsari	-	-	-
Sidorejo	-	-	-
Doromukti	-	-	-
Kebonsari	-	-	1
Sukolilo	-	2	1
Baturetno	-	-	-
Sendangharjo	-	-	-
Kutorejo	-	-	-
Sidomulyo	-	-	-
Ronggomulyo	-	-	-
Kingking	1	-	-
Karangsari	-	-	-
Tuban	1	2	2

Catatan/*Note*: ...Sumber/*Source*: Pemerintah Desa/*Village Government*

Tabel 4.4.3
Table

Banyaknya Korban Jiwa Akibat Bencana Alam Menurut Desa/Kelurahan dan Jenis Bencana Alam di Kecamatan Tuban, 2023
Number of Fatalities Due to Natural Disasters by Villages/ Kelurahan and Type of Natural Disaster in Tuban District, 2023

Desa/Kelurahan <i>Village/Kelurahan</i>	Gempa Bumi <i>Earthquake</i>	Tsunami <i>Tsunami</i>	Gunung Meletus <i>Volcanic Eruption</i>	Tanah Longsor <i>Landslide</i>
(1)	(2)	(3)	(4)	(5)
Sumurgung	-	-	-	-
Sugiharjo	-	-	-	-
Kembangbilo	-	-	-	-
Mondokan	-	-	-	-
Perbon	-	-	-	-
Latsari	-	-	-	-
Sidorejo	-	-	-	-
Doromukti	-	-	-	-
Kebonsari	-	-	-	-
Sukolilo	-	-	-	-
Baturetno	-	-	-	-
Sendangharjo	-	-	-	-
Kutorejo	-	-	-	-
Sidomulyo	-	-	-	-
Ronggomulyo	-	-	-	-
Kingking	-	-	-	-
Karangsari	-	-	-	-
Tuban	-	-	-	-

Lanjutan Tabel/*Continued Table 4.4.3*

Desa/Kelurahan <i>Village/Kelurahan</i>	Banjir <i>Floods</i>	Banjir Bandang <i>Flash Floods</i>	Kekeringan <i>Drought</i>	Kebakaran Hutan dan Lahan <i>Forest and Land Fires</i>
(1)	(6)	(7)	(8)	(9)
Sumurgung	-	-	-	-
Sugiharjo	-	-	-	-
Kembangbilo	-	-	-	-
Mondokan	-	-	-	-
Perbon	-	-	-	-
Latsari	-	-	-	-
Sidorejo	-	-	-	-
Doromukti	-	-	-	-
Kebonsari	-	-	-	-
Sukolilo	-	-	-	-
Baturetno	-	-	-	-
Sendangharjo	-	-	-	-
Kutorejo	-	-	-	-
Sidomulyo	-	-	-	-
Ronggomulyo	-	-	-	-
Kingking	-	-	-	-
Karangsari	-	-	-	-
Tuban	-	-	-	-

Lanjutan Tabel/*Continued Table* 4.4.3

Desa/Kelurahan Village/Kelurahan	Angin Puyuh/ Puting Beliung/ Topan Tornado/Typhoon	Gelombang Pasang Tidal Wave	Abrasi Abrasion
(1)	(10)	(11)	(12)
Sumurgung	-	-	-
Sugiharjo	-	-	-
Kembangbilo	-	-	-
Mondokan	-	-	-
Perbon	-	-	-
Latsari	-	-	-
Sidorejo	-	-	-
Doromukti	-	-	-
Kebonsari	-	-	-
Sukolilo	-	-	-
Baturetno	-	-	-
Sendangharjo	-	-	-
Kutorejo	-	-	-
Sidomulyo	-	-	-
Ronggomulyo	-	-	-
Kingking	-	-	-
Karangsari	-	-	-
Tuban	-	-	-

Catatan/*Note*: ...Sumber/*Source*: Pemerintah Desa/Village Government

Tabel
Table 4.4.4

Banyaknya Desa/Kelurahan yang Memiliki Kelompok Kegiatan Olahraga Menurut Jenis Olahraga dan Ketersediaan Fasilitas/Lapangan Olahraga di Kecamatan Tuban, 2023
Number of Villages/Kelurahan Having Sport Activities Groups by Type of Sport and Availability of Sport Facilities/Fields in Tuban District, 2023

Jenis Olahraga <i>Type of Sport</i>	Kondisi Fasilitas/Lapangan Olahraga <i>Condition of Sport Facilities/Fields</i>			Tidak Ada Fasilitas/ Lapangan Olahraga <i>No Sport Facilities/ Fields</i>
	Baik	Rusak Sedang	Rusak Parah	
(1)	(2)	(3)	(4)	(5)
Sepak Bola/ <i>Soccer</i>	7	-	-	10
Bola Voli/ <i>Volley Ball</i>	7	-	-	10
Bulu Tangkis/ <i>Badminton</i>	7	-	-	10
Bola Basket/ <i>Basket Ball</i>	7	-	-	10
Tenis Lapangan/ <i>Court Tennis</i>	7	-	-	10
Tenis Meja/ <i>Table Tennis</i>	7	-	-	10
Futsal	7	-	-	10
Renang/ <i>Swimming</i>	7	-	-	10
Bela Diri/ <i>Martial Arts</i>	7	-	-	10
Bilyard/ <i>Billiards</i>	7	-	-	10
Fitnes, Aerobik, dll/ <i>Fitness, Aerobics, etc</i>	7	-	-	10
Lainnya/ <i>Others</i>	7	-	-	10

Catatan/Note: ...

Sumber/Source: Pemerintah Desa/Village Government

Produksi Tanaman Sayuran Berdasarkan Jenis Tanaman di Kecamatan Tuban Tahun 2023

Production of Seasonal Vegetables by Kind of Plants in Tuban District, 2023

Bawang Merah
332
kuintal



Cabai Besar
0 kuintal



Cabai Keriting
20 kuintal



Cabai Rawit
332
kuintal



PENJELASAN TEKNIS

1. Tanaman sayuran dan buah-buahan semusim adalah tanaman sumber vitamin, garam mineral dan lain-lain yang dikonsumsi dari bagian tanaman yang berupa daun, bunga, buah, dan umbinya, yang berumur kurang dari satu tahun. Tanaman buah-buahan semusim adalah tanaman sumber vitamin, garam mineral, dan lain-lain yang dikonsumsi dari bagian tanaman yang berupa buah, berumur kurang dari satu tahun, tidak berbentuk pohon/rumpun tetapi menjalar dan berbatang lunak.
2. Tanaman buah-buahan dan sayuran tahunan
Tanaman buah-buahan tahunan adalah tanaman sumber vitamin, garam mineral, dan lain-lain yang dikonsumsi dari bagian tanaman yang berupa buah dan merupakan tanaman tahunan. Tanaman sayuran tahunan adalah tanaman sumber vitamin, garam mineral, dan lain-lain yang dikonsumsi dari bagian tanaman yang berupa daun dan atau buah yang berumur lebih dari satu tahun.
3. Tanaman hias adalah tanaman yang mempunyai nilai keindahan baik bentuk, warna daun, tajuk maupun bunganya, sering digunakan untuk penghias pekarangan dan lain sebagainya.

TECHNICAL NOTES

1. *Seasonal vegetable and fruit plants*
Seasonal vegetable plants are plants which are the sources of vitamin, mineral salt, etc, consumed from the part of the plant in the form of leaf, flower, fruit, and root with the age of less than one year. Seasonal fruit plants are plants which are the sources of vitamin, mineral salt, etc, consumed from the part of the plant in the form of fruits. These plants are creeps with the age of less than one year.
2. *Annual fruit and vegetable plants*
Annual fruit plants are plants hich are the sources of vitamin, contained mineral salt, etc, consumed from the part of plant in the form of fruit and more than one year of age. Annual vegetable plants are plants which are the sources of vitamin, contained mineral salt, etc, consumed from the part of the plant in the form of vegetable and more than one year of age.
3. *Ornamental plants are plants which have a beauty value, either in shape, colour of leaf or crown of flower, and they are often used as a yard decorator.*

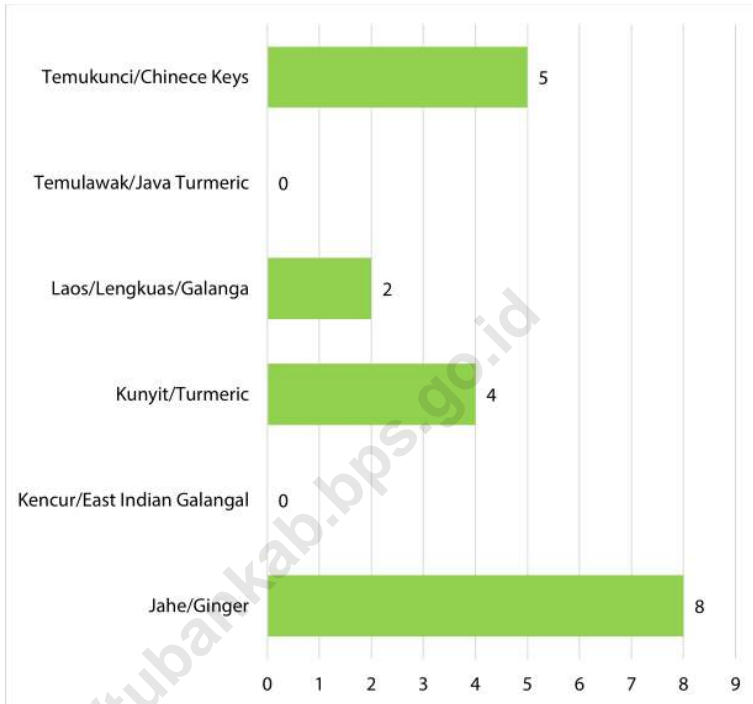
ULASAN

Data tanaman sayuran dalam publikasi ini meliputi bawang merah, bawang daun, tomat, cabe besar, dll.

DESCRIPTION

Crop vegetable data in this publication cover shallot, spring onion, tomato, eggplant, cucumber, longbeans, big chili, etc.

<https://tubankab.bps.go.id>



Catatan/Note: ...

Sumber/Source: Badan Pusat Statistik, Statistik Pertanian Hortikultura SPH-TBF/BPS-Statistics Indonesia, Agricultural Statistic for Horticulture SPH-TBF

Gambar 5.1
Figures

Produksi Tanaman Biofarmaka Menurut Jenis Tanaman di Kecamatan Tuban (kg), 2023
Production of Medicinal Plants by Kind of Plant in Tuban District (kg), 2023

Tabel 5.1 Luas Panen Tanaman Sayuran dan Buah-buahan Semusim Menurut Jenis Tanaman di Kecamatan Tuban (ha), 2020–2023
Table 5.1 *Harvested Area of Seasonal Vegetables and Fruits by Kind of Plant in Tuban District (ha), 2020–2023*

Jenis Tanaman <i>Kind of Plants</i>	2020	2021	2022	2023
(1)	(2)	(3)	(4)	(5)
Sayuran/Vegetables:				
Bawang Merah/ <i>Shallots</i>	7	2	4	5
Cabai Besar/TW/Teropong <i>Chili/Big Chili</i>	1	-	-	-
Cabai Keiting <i>Curly Chili</i>	-	-	2	1
Cabai Rawit <i>Chili/Cayenne Pepper</i>	22	12	10	14
Kentang/ <i>Potato</i>	-	-	-	-
Kubis/ <i>Cabbage</i>	-	-	-	-
Tomat/ <i>Tomato</i>	2	1	-	1
Bawang Putih/ <i>Garlic</i>	-	-	-	-
Terung	1	1	-	1
Buah–buahan/Fruits:				
Melon/ <i>Melon</i>	-	1	-	-
Semangka/ <i>Watermelon</i>	-	-	-	-

Catatan/Note: ...

Sumber/Source: Badan Pusat Statistik, Statistik Pertanian Hortikultura SPH-SBS/BPS-Statistics Indonesia, *Agricultural Statistic for Horticulture SPH-SBS*

Tabel 5.2
Table

Produksi Tanaman Sayuran dan Buah-buahan Semusim Menurut Jenis Tanaman di Kecamatan Tuban (kuintal), 2020–2023
Production of Seasonal Vegetables and Fruits by Kind of Plant in Tuban District (quintal), 2020–2023

Jenis Tanaman Kind of Plants	2020	2021	2022	2023
(1)	(2)	(3)	(4)	(5)
Sayuran/Vegetables:				
Bawang Merah/ <i>Shallots</i>	470	120	230	332
Cabai Besar/TW/Teropong <i>Chili/Big Chili</i>	84	-	-	-
Cabai Keiting <i>Curly Chili</i>	-	-	110	20
Cabai Rawit <i>Chili/Cayenne Pepper</i>	740	230	230	332
Kentang/ <i>Potato</i>	-	-	-	-
Kubis/ <i>Cabbage</i>	-	-	-	-
Tomat/ <i>Tomato</i>	125	20	-	50
Bawang Putih/ <i>Garlic</i>	-	-	-	-
Terung	50	70	-	50
Buah–buahan/Fruits:				
Melon/ <i>Melon</i>	-	80	-	-
Semangka/ <i>Watermelon</i>	-	-	-	-

Catatan/Note: ...

Sumber/Source: Badan Pusat Statistik, Statistik Pertanian Hortikultura SPH-SBS/BPS-Statistics Indonesia, *Agricultural Statistic for Horticulture SPH-SBS*

Tabel 5.3 Luas Panen Tanaman Biofarmaka Menurut Jenis Tanaman di Kecamatan Tuban (m²), 2020–2023
Table *Harvested Area of Medicinal Plants by Kind of Plant in Tuban District (m²), 2020–2023*

Jenis Tanaman Kind of Plants	2020	2021	2022	2023
(1)	(2)	(3)	(4)	(5)
<i>Jahe/Ginger</i>	10	15	2	4
<i>Kencur/East Indian Galangal</i>	9	17	1	-
<i>Kunyit/Turmeric</i>	18	23	-	4
<i>Laos/Lengkuas/Galangal</i>	12	17	2	2
Temulawak/Java Turmeric	10	15	1	-
Temukunci/Chinese Keys	4	10	-	6

Catatan/Note: ...

Sumber/Source: Badan Pusat Statistik, Statistik Pertanian Hortikultura SPH-TBF/BPS-Statistics Indonesia, Agricultural Statistic for Horticulture SPH-TBF

Tabel 5.4
Table

Produksi Tanaman Biofarmaka Menurut Jenis Tanaman di Kecamatan Tuban (kg), 2020–2023
Production of Medicinal Plants by Kind of Plant in Tuban District (kg), 2020–2023

Jenis Tanaman Kind of Plants	2020	2021	2022	2023
(1)	(2)	(3)	(4)	(5)
<i>Jahe/Ginger</i>	8	21	2	8
<i>Kencur/East Indian Galangal</i>	10	12	1	-
<i>Kunyit/Turmeric</i>	14	27	-	4
<i>Laos/Lengkuas/Galangal</i>	10	12	2	2
Temulawak/Java Turmeric	9	20	1	-
Temukunci/Chinese Keys	4	10	-	5

Catatan/Note: ...

Sumber/Source: Badan Pusat Statistik, Statistik Pertanian Hortikultura SPH-TBF/BPS-Statistics Indonesia, Agricultural Statistic for Horticulture SPH-TBF

Tabel 5.5 Luas Panen Tanaman Hias Menurut Jenis Tanaman di Kecamatan Tuban (m²), 2020–2023
Table *Harvested Area of Ornamental Plants by Kind of Plant in Tuban District (m²), 2020–2023*

Jenis Tanaman <i>Kind of Plants</i>	2020	2021	2022	2023
(1)	(2)	(3)	(4)	(5)
<i>Anggrek/Orchid</i>	31	112	9	11
<i>Krisan/Chrysantemum</i>	-	-	-	-
<i>Mawar/Rose</i>	26	61	5	80
<i>Sedap Malam/Tuberose</i>	15	10	-	-
<i>Melati/Jasmine</i>	39	20	16	-
<i>Palem/Palm</i>	35	-	-	-

Catatan/Note: ...

Sumber/Source: Badan Pusat Statistik, Statistik Pertanian Hortikultura SPH-TH/BPS-Statistics Indonesia, *Agricultural Statistik for Horticulture SPH-TH*

Tabel 5.6
Table

**Produksi Tanaman Hias Menurut Jenis Tanaman di
Kecamatan Tuban (tangkai), 2020–2023**
**Production of Ornamental Plants by Kind of Plant n Tuban
District (stalks), 2020–2023**

Jenis Tanaman Kind of Plants	2020	2021	2022	2023
(1)	(2)	(3)	(4)	(5)
<i>Anggrek/Orchid</i>	53	112	9	20
<i>Krisan/Chrysantemum</i>	-	-	-	-
<i>Mawar/Rose</i>	72	67	5	900
<i>Sedap Malam/Tuberose</i>	15	10	-	-
<i>Melati/Jasmine</i>	67	20	4	-
<i>Palem/Palm</i>	35	-	-	-

Catatan/Note: ...

Sumber/Source: Badan Pusat Statistik, Statistik Pertanian Hortikultura SPH-TH/BPS-Statistics Indonesia, *Agricultural Statistik for Horticulture SPH-TH*

Tabel 5.7
Table

Produksi Buah-Buahan dan Sayuran Tahunan Menurut Jenis Tanaman di Kecamatan Tuban (kuintal), 2020–2023
Production of Annual Fruits and Vegetables by Kind of Plant in Tuban District (quintal), 2020–2023

Jenis Tanaman Kind of Plants	2020	2021	2022	2023
(1)	(2)	(3)	(4)	(5)
Buah–Buahan/Fruits:				
Mangga/Mango	11.325	2.397	17.040	8.000
Durian/Durian	-	-	-	-
Jeruk Siam/Kepron/Orange/Tangerine	69	-	-	-
Pisang/Banana	7.188	1.825	2.062	90
Pepaya/Papaya	571	782	1.221	572
Salak/Snakefruit	-	-	-	-
Belimbing/Star Fruit	324	232	30	50
Sawo/Sapodilla	1.750	600	221	-
Sayuran/Vegetables:				
Petai	-	-	-	-
Melinjo	2	-	-	-

Catatan/Note: ...

Sumber/Source: Badan Pusat Statistik, Statistik Pertanian Hortikultura SPH-BST/BPS-Statistics Indonesia, Agricultural Statistic for Horticulture SPH-BST

Jumlah Desa Prasarana Transportasi Antar
desa/kelurahan Serta Jenis Sinyal Internet Telepon
Seluler Menurut Desa/Kelurahan di Kecamatan Tuban,
2023

*Number of Village that Inter-Villages/Kelurahan
Transportation Infrastructure and Kind of Signal Internet
Cellucer Facilities by Villages/Kelurahan in Tuban District,
2023*



Prasarana Transportasi

17 Desa Aspal

Jenis Signal Internet

17 Desa 5G/4G/LTE

PENJELASAN TEKNIS

1. Hotel adalah bangunan berkamar banyak yang disewakan sebagai tempat untuk menginap dan tempat makan orang yang sedang dalam perjalanan; bentuk akomodasi yang dikelola secara komersial, disediakan bagi setiap orang untuk memperoleh pelayanan, penginapan, makan dan minum.

TECHNICAL NOTES

1. *Hotel is a multi-room building rented out as a place to stay and a place to eat for people who are traveling; a form of commercially managed accommodation, provided for everyone to obtain services, lodging, eating and drinking.*

<https://tubankab.bps.go.id>

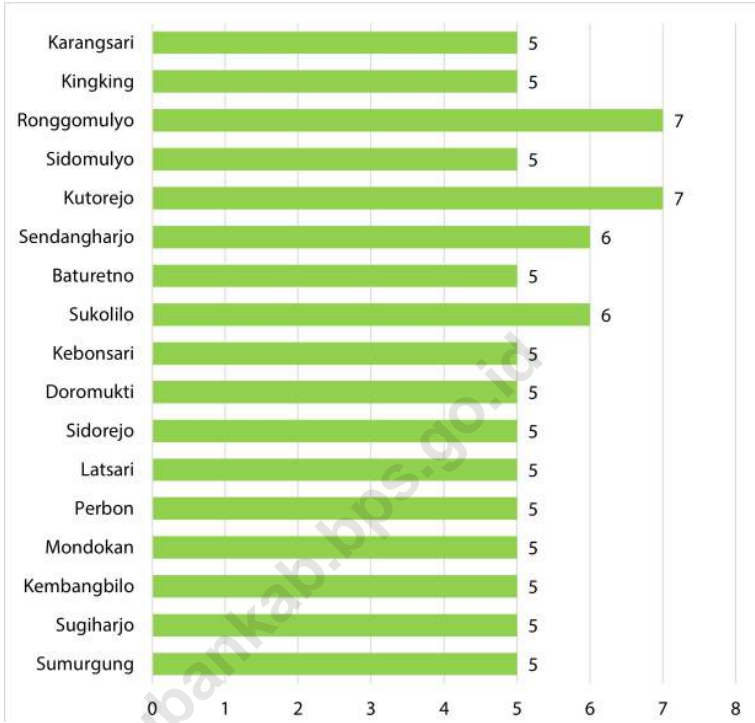
ULASAN

Terdapat 18 Akomodasi hotel dan 7 penginapan di Kecamatan Tuban.

DESCRIPTION

There are 18 hotel accomodation, and 7 Inn in Tuban district.

<https://tubankab.bps.go.id>



Catatan/Note: ...
 Sumber/Source: Pemerintah Desa/Village Government

Gambar 6.1
Figures

Jumlah Operator Layanan Komunikasi Telepon Seluler Menurut Desa/Kelurahan di Kecamatan Tuban, 2023
Number of Cellular Phone Communication Service Operators by Villages/Kelurahan in Tuban District, 2023

6.1 PARIWISATA TOURISM

Tabel 6.1.1 Jumlah Sarana Akomodasi Menurut Desa/Kelurahan dan Jenis Akomodasi di Kecamatan Tuban, 2023
Table *Number of Accomodation Facilities by Villages/Kelurahan and Type of Accomodation in Tuban District, 2023*

Desa/Kelurahan Village/Kelurahan	Hotel	Penginapan Inn
(1)	(2)	(3)
Sumurgung	-	-
Sugiharjo	-	-
Kembangbilo	-	-
Mondokan	-	-
Perbon	1	-
Latsari	2	1
Sidorejo	2	2
Doromukti	1	-
Kebonsari	2	-
Sukolilo	-	-
Baturetno	-	1
Sendangharjo	3	1
Kutorejo	2	2
Sidomulyo	1	-
Ronggomulyo	1	-
Kinking	3	-
Karangsari	-	-
Tuban	18	7

6.2 TRANSPORTASI DAN KOMUNIKASI
TRANSPORTATION AND COMMUNICATION

Tabel 6.2.1 Prasarana dan Sarana Transportasi Antardesa/Kelurahan Menurut Desa/Kelurahan di Kecamatan Tuban, 2023
Table *Inter-Villages/Kelurahan Transportation Infrastructure and Facilities by Villages/Kelurahan in Tuban District, 2023*

Desa/Kelurahan <i>Village/Kelurahan</i>	Jenis Prasarana Transportasi <i>Type of Transportation Infrastructure</i>	Keberadaan Angkutan Umum <i>Availability of Public Transportation</i>
(1)	(2)	(3)
Sumurgung	Darat	Ada, tanpa trayek tetap
Sugiharjo	Darat	Ada, tanpa trayek tetap
Kembangbilo	Darat	Ada, tanpa trayek tetap
Mondokan	Darat	Ada, dengan trayek tetap
Perbon	Darat	Ada, dengan trayek tetap
Latsari	Darat	Ada, dengan trayek tetap
Sidorejo	Darat	Ada, dengan trayek tetap
Doromukti	Darat	Ada, dengan trayek tetap
Kebonsari	Darat	Ada, dengan trayek tetap
Sukolilo	Darat	Ada, dengan trayek tetap
Baturetno	Darat	Ada, dengan trayek tetap
Sendangharjo	Darat	Ada, dengan trayek tetap
Kutorejo	Darat	Ada, dengan trayek tetap
Sidomulyo	Darat	Ada, dengan trayek tetap
Ronggomulyo	Darat	Ada, dengan trayek tetap
Kingking	Darat	Ada, dengan trayek tetap
Karang Sari	Darat	Ada, dengan trayek tetap

Catatan/Note: Isian kolom (2): "Darat", "Air", "Darat dan Air", "Udara"
Isian Kolom (3): "Ada, dengan trayek tetap", "Ada, tanpa trayek tetap", "Tidak ada angkutan umum"
Sumber/Source: Pemerintah Desa/Village Government

Lanjutan Tabel/*Continued Table* 6.2.1

Desa/Kelurahan Village/Kelurahan	Jenis Permukaan Jalan Darat Terluas Type of The Widest Road Surface	Dapat Dilalui Kendaraan Bermotor Roda 4 atau Lebih Passable by Vehicle with 4 or more Wheels
(1)	(4)	(5)
Sumurgung	Aspal/beton	Sepanjang tahun
Sugiharjo	Aspal/beton	Sepanjang tahun
Kembangbilo	Aspal/beton	Sepanjang tahun
Mondokan	Aspal/beton	Sepanjang tahun
Perbon	Aspal/beton	Sepanjang tahun
Latsari	Aspal/beton	Sepanjang tahun
Sidorejo	Aspal/beton	Sepanjang tahun
Doromukti	Aspal/beton	Sepanjang tahun
Kebonsari	Aspal/beton	Sepanjang tahun
Sukulilo	Aspal/beton	Sepanjang tahun
Baturetno	Aspal/beton	Sepanjang tahun
Sendangharjo	Aspal/beton	Sepanjang tahun
Kutorejo	Aspal/beton	Sepanjang tahun
Sidomulyo	Aspal/beton	Sepanjang tahun
Ronggomulyo	Aspal/beton	Sepanjang tahun
Kingking	Aspal/beton	Sepanjang tahun
Karangsari	Aspal/beton	Sepanjang tahun

Catatan/*Note*: Jika kolom (2) berisi "Air" atau "Udara", maka kolom (4) dan (5) diisi dengan "-"; Jika kolom (2): "Darat" atau "Darat dan Air" maka: isian kolom (4): "Aspal/Beton", "Diperkeras (kerikil, batu, dll)", "Tanah", "Lainnya"; Isian Kolom (5): "Sepanjang tahun", "Sepanjang tahun kecuali saat kondisi tertentu", "Tidak dapat dilalui sepanjang tahun"

Sumber/*Source*: Pemerintah Data/Village Government

Tabel
Table 6.2.2

Keberadaan Kantor Pos/Pos Pembantu/Rumah Pos, Pos Keliling, dan Perusahaan/Agen Jasa Ekspedisi Swasta Menurut Desa/Kelurahan di Kecamatan Tuban, 2023
Number of Post Office/Subsidiary of Post Office, Mobile Portal Service, Private Expedition Service Company by Villages/Kelurahan in Tuban District, 2023

Desa/Kelurahan <i>Village/Kelurahan</i>	Kantor Pos/Pos Pembantu/Rumah Pos <i>Post Office/Subsidiary of Post Office</i>	Pos Keliling <i>Mobile Portal Service</i>	Perusahaan/Agen Jasa Ekspedisi Swasta <i>Private Expedition Service Company</i>
(1)	(2)	(3)	(4)
Sumurgung	Tidak Ada	Tidak Ada	Tidak Ada
Sugiharjo	Beroperasi	Tidak Ada	Tidak Ada
Kembangbilo	Tidak Ada	Tidak Ada	Beroperasi
Mondokan	Tidak Ada	Tidak Ada	Beroperasi
Perbon	Tidak Ada	Tidak Ada	Beroperasi
Latsari	Beroperasi	Ada	Tidak Ada
Sidorejo	Tidak Ada	Tidak Ada	Tidak Ada
Doromukti	Tidak Ada	Tidak Ada	Beroperasi
Kebonsari	Tidak Ada	Tidak Ada	Tidak Ada
Sukolilo	Tidak Ada	Tidak Ada	Tidak Ada
Baturetno	Tidak Ada	Tidak Ada	Beroperasi
Sendangharjo	Tidak Ada	Tidak Ada	Tidak Ada
Kutorejo	Beroperasi	Tidak Ada	Beroperasi
Sidomulyo	Tidak Ada	Tidak Ada	Tidak Ada
Ronggomulyo	Beroperasi	Tidak Ada	Beroperasi
Kingking	Tidak Ada	Tidak Ada	Tidak Ada
Karangsari	Tidak Ada	Tidak Ada	Tidak Ada

Catatan/Note: Isian kolom (2) dan (4): "Beroperasi", "Jarang Beroperasi", "Tidak beroperasi", "Tidak Ada", Isian kolom (3): "Ada", "tidak ada"

Sumber/Source: Pemerintah Data/Village Government

Tabel 6.2.3 Jumlah Menara Telepon seluler dan Operator Layanan Komunikasi Telepon Seluler Menurut Desa/Kelurahan di Kecamatan Tuban, 2023
Number of Base Transceiver Station (BTS) and Cellular Phone Communication Service Operators by Villages/ Kelurahan in Tuban District, 2023

Desa/Kelurahan Village/Kelurahan	Jumlah Menara Telepon seluler Number of Base Transceiver Station (BTS)	Jumlah Operator Layanan Komunikasi Telepon Seluler Cellular Phone Communication Service Operators
(1)	(2)	(3)
Sumurgung	2	5
Sugiharjo	1	5
Kembangbilo	2	5
Mondokan	1	5
Perbon	2	5
Latsari	2	5
Sidorejo	1	5
Doromukti	-	5
Kebonsari	1	5
Sukolilo	2	6
Baturetno	-	5
Sendangharjo	1	6
Kutorejo	-	7
Sidomulyo	1	5
Ronggomulyo	-	7
Kingking	-	5
Karangsari	-	5
Tuban	16	91

Catatan/Note: ...

Sumber/Source: Pemerintah Data/Village Government

Tabel
Table 6.2.4

**Kekuatan Sinyal Telepon Seluler dan Jenis Sinyal Internet
Telepon Seluler Menurut Desa/Kelurahan di Kecamatan
Tuban, 2023**
*The Strenght of Cellular Phone Signal and Kind of Signal
Internet Cellucer of by Villages/Kelurahan in Tuban District,
2023*

Desa/Kelurahan Village/Kelurahan	Kekuatan Sinyal Telepon Seluler The Strenght of Cellular Phone Signal	Jenis Sinyal Internet Telepon Seluler Type of Cellular Phone Signal
(1)	(2)	(3)
Sumurgung	Sangat Kuat	5G/4G/LTE
Sugiharjo	Sangat Kuat	5G/4G/LTE
Kembangbilo	Sangat Kuat	5G/4G/LTE
Mondokan	Sangat Kuat	5G/4G/LTE
Perbon	Sangat Kuat	5G/4G/LTE
Latsari	Sangat Kuat	5G/4G/LTE
Sidorejo	Sangat Kuat	5G/4G/LTE
Doromukti	Sangat Kuat	5G/4G/LTE
Kebonsari	Sangat Kuat	5G/4G/LTE
Sukolilo	Kuat	5G/4G/LTE
Baturetno	Sangat Kuat	5G/4G/LTE
Sendangharjo	Sangat Kuat	5G/4G/LTE
Kutorejo	Sangat Kuat	5G/4G/LTE
Sidomulyo	Sangat Kuat	5G/4G/LTE
Ronggomulyo	Kuat	5G/4G/LTE
Kingking	Sangat Kuat	5G/4G/LTE
Karangsari	Sangat Kuat	5G/4G/LTE

Catatan/Note: Isian kolom 2: "Sangat kuat", "Kuat", "Lemah", "Tidak ada sinyal"; Isian Kolom (3): " 4G/LTE", " 3G/H/H+/EVDO", " 2,5G/E/GPRS", " Tidak ada sinyal internet"; jika kolom (2) berisi "Tidak ada sinyal" maka kolom (3) diisiakan "-"

Sumber/Source: Pemerintah Data/Village Government

PERBANKAN, KOPERASI, DAN PERDAGANGAN

BANKING, COOPERATIVE, AND TRADE

Jumlah Sarana Perdagangan Tahun 2023

Number of Trading Facilities in 2023

18

Kelompok Pertokoan

4

Pasar Permanen

6

Pasar Semi Permanen

4

Pasar Tanpa Bangunan

32

Mini market/Swalayan

35

Rumah makan/Restoran



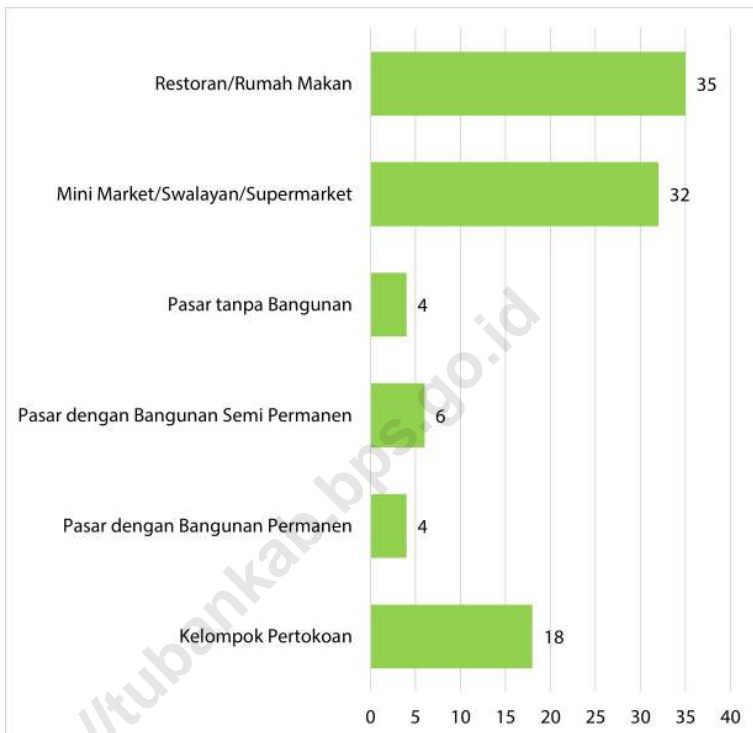
ULASAN

Sarana prasarana ekonomi yang ada di Kecamatan Tuban pada tahun 2023 antara lain sebesar 6 pasar Semipermanen, 4 pasar permanen 4 pasar tanpa bangunan, 32 minimarket/supermarket, dan 35 rumah makan/restoran.

DESCRIPTION

The existing economic infrastructure in Tuban District in 2023 includes 6 semi-permanent market, 4 permanent market, 4 markets without buildings, 32 minimarket/supermarket, and 35 restaurants/restaurants.

<https://tubankab.bps.go.id>



Catatan/Note: ..

Sumber/Source: Pemerintah Desa/Village Government

Gambar 7.1
Figures

Banyaknya Sarana Perdagangan Menurut Desa/Kelurahan dan Jenis Sarana Perdagangan di Kecamatan Tuban, 2023
Number of Trade Facilities by Villages/Ward and Type of Trade Facilities in Tuban Subdistrict, 2023

Tabel 7.1
Table

Banyaknya Sarana Lembaga Keuangan Bank Menurut Desa/Kelurahan dan Jenis Bank di Kecamatan Tuban, 2023
Number of Bank by Villages/Kelurahan and Type of Bank in Tuban District, 2023

Desa/Kelurahan Village/Kelurahan	Bank Umum Pemerintah Government Bank	Bank Umum Swasta Private Bank	Bank Perkreditan Rakyat (BPR) Rural Bank
(1)	(2)	(3)	(4)
Sumurgung	-	-	-
Sugiharjo	-	-	-
Kembangbilo	-	-	-
Mondokan	1	-	-
Perbon	-	-	-
Latsari	1	1	2
Sidorejo	1	-	1
Doromukti	-	1	-
Kebonsari	4	1	-
Sukolilo	-	-	-
Baturetno	-	1	-
Sendangharjo	2	3	-
Kutorejo	-	-	-
Sidomulyo	-	-	-
Ronggomulyo	-	1	1
Kingking	-	-	-
Karangsari	-	-	-
Tuban	9	8	4

Catatan/Note: ..

Sumber/Source: Pemerintah Desa/Village Government

Tabel
Table 7.2

**Banyaknya Koperasi Aktif Menurut Menurut Desa/
Kelurahan dan Jenis Koperasi di Kecamatan Tuban, 2023**
**Number of Cooperative by Villages/Kelurahan and Type of
Cooperative in Tuban District, 2023**

Desa/Kelurahan <i>Village/Kelurahan</i>	Koperasi Unit Desa (KUD) <i>Village Cooperative Unit</i>	Koperasi Industri Kecil dan Kerajinan Rakyat (Kopinkra) <i>Small Industry and Citizen Handicraft Cooperative</i>
(1)	(2)	(3)
Sumurgung	1	-
Sugiharjo	1	-
Kembangbilo	-	-
Mondokan	-	-
Perbon	-	-
Latsari	-	-
Sidorejo	-	-
Doromukti	-	-
Kebonsari	-	-
Sukolilo	-	-
Baturetno	-	-
Sendangharjo	-	-
Kutorejo	-	-
Sidomulyo	-	-
Ronggomulyo	-	-
Kingking	-	-
Karangsari	-	-
Tuban	2	-

Lanjutan Tabel/*Continued Table 7.2*

Desa/Kelurahan Village/Kelurahan	Koperasi Simpan Pinjam (Kospin) Savings and Loan Cooperative	Koperasi Lainnya Other Cooperative
(1)	(4)	(5)
Sumurgung	2	-
Sugiharjo	2	-
Kembangbilo	1	-
Mondokan	-	1
Perbon	2	-
Latsari	3	-
Sidorejo	2	-
Doromukti	2	-
Kebonsari	1	1
Sukolilo	2	-
Baturetno	1	-
Sendangharjo	2	-
Kutorejo	-	1
Sidomulyo	-	1
Ronggomulyo	-	2
Kingking	-	-
Karangsari	-	-
Tuban	20	6

Catatan/Note: ...

Sumber/Source: Pemerintah Desa/Village Government

Tabel 7.3
Table

Banyaknya Sarana Perdagangan Menurut Desa/Kelurahan dan Jenis Sarana Perdagangan di Kecamatan Tuban, 2023
Number of Trade Facilities by Villages/Kelurahan and Type of Trade Facilities in Tuban District, 2023

Desa/Kelurahan <i>Village/Kelurahan</i>	Kelompok Pertokoan <i>Shopping Complexs</i>	Pasar dengan Bangunan Permanen <i>Markets in Permanent Building</i>	Pasar dengan Bangunan Semi Permanen <i>Market in Semi Permanent Building</i>
(1)	(2)	(3)	(4)
Sumurgung	-	-	1
Sugiharjo	-	1	-
Kembangbilo	-	-	-
Mondokan	-	-	-
Perbon	-	-	-
Latsari	2	-	-
Sidorejo	3	1	-
Doromukti	2	-	-
Kebonsari	1	-	1
Sukolilo	-	-	1
Baturetno	-	-	-
Sendangharjo	5	1	1
Kutorejo	1	-	1
Sidomulyo	2	-	-
Ronggomulyo	2	-	1
Kingking	-	-	-
Karangsari	-	1	-
Tuban	18	4	6

Lanjutan Tabel/*Continued Table 7.3*

Desa/Kelurahan Village/Kelurahan	Pasar tanpa Bangunan Market without Permanent Building	Mini Market/ Swalayan/ Supermarket Mini Market/Swalayan/ Supermarket	Restoran/ Rumah Makan Restaurant/ Food Stall
(1)	(5)	(6)	(7)
Sumurgung	-	1	-
Sugiharjo	-	1	-
Kembangbilo	1	1	-
Mondokan	-	1	2
Perbon	-	3	9
Latsari	-	5	4
Sidorejo	-	4	7
Doromukti	-	1	1
Kebonsari	-	1	2
Sukolilo	-	1	-
Baturetno	-	1	3
Sendangharjo	-	3	2
Kutorejo	1	3	1
Sidomulyo	2	-	-
Ronggomulyo	-	3	2
Kingking	-	1	1
Karangsari	-	2	1
Tuban	4	32	35

Catatan/Note: ..

Sumber/Source: Pemerintah Desa/Village Government

DAFTAR PUSTAKA/BIBLIOGRAPHY

- Direktorat Hortikultura & Badan Pusat Statistik. 2022. *Pedoman Statistik Pertanian Hortikultura (SPH)*. Jakarta: Kementerian Pertanian.
- Direktorat Statistik Ketahanan Sosial. 2021. *Buku 3: Konsep dan Definisi Podes 2021*. Jakarta: Badan Pusat Statistik.
- Badan Pusat Statistik Kabupaten Tuban. (2024). Kabupaten Tuban dalam angka 2024. Tuban: Badan Pusat Statistik Kabupaten Tuban.

<https://tubankab.bps.go.id>

BerAKHLAK

Berorientasi Pelayanan Akuntabel Kompeten
Harmonis Loyal Adaptif Kolaboratif



STATISTIK
BERKUALITAS
UNTUK
INDONESIA EMAS

DATA

MENCERDASKAN BANGSA

Enlighten The Nation



**BADAN PUSAT STATISTIK
KABUPATEN TUBAN**
BPS-STATISTICS TUBAN REGENCY

Jl. Manunggal No. 8, Panyuran, Palang, Tuban

Telp: (0356) 321974

Homepage: <http://www.tubankab.bps.go.id> Email: bps3523@bps.go.id