

10 0403 1274

LABEL SEMENTARA  
SENSUS BARANG 2014

Ruang	ID	Lokas	Petugas
02709	121.0499.0483/1	kec II	MSC



ISSN 0852 - 2804  
3324. A 9901

**KECAMATAN  
PLANTUNGAN**

**DALAM ANGKA  
1998**

disusun oleh  
**MANTRI STATISTIK  
PLANTUNGAN**

**315.598**  
**Kec.**  
**Ind.**  
*BPS* Badan Pusat Statistik

*BPS* Kantor Statistik Kabupaten Kendal  
Jln. Pramuka - ( Komplek Perkantoran ), Telp. (0294) 81461, 83461  
**KENDAL**

*BPS* Badan Pusat Statistik Kabupaten Kendal



No. PUSTAKA : 10. 0403- 1274  
M F N : 142  
ISSN: 0852 - 2804  
MILIK: UPT. PERPUSTAKAAN DOK. STAT.  
BPS JAKARTA

# KECAMATAN PLANTUNGAN DALAM ANGKA 1998

disusun oleh  
**MANTRI STATISTIK  
PLANTUNGAN**

**BPS** Badan Pusat Statistik Kabupaten Kendal

PEMERINTAH KABUPATEN DAERAH TINGKAT II KENDAL  
KANTOR KECAMATAN PLANTUNGAN

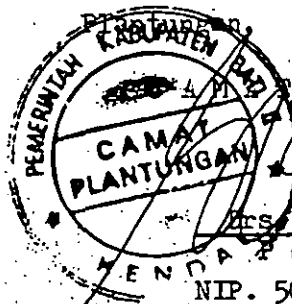
KATA SAMBUTAN

Dengan memanjatkan puji syukur kehadirat Allah SWT, kami menyambut baik telah disusunnya buku "KECAMATAN PLANTUNGAN DALAM ANGKA 1998" oleh Mantri Statistik Kecamatan Plantungan sebagai upaya untuk mewujudkan dan menyajikan informasi demi kebutuhan penyusunan perencanaan yang terpadu dan berkesinambungan.

Kami memaklumi materi buku ini masih jauh dari sempurna, oleh karena itu kami mengharap untuk dapat dikembangkan dalam konsultasi dan kordinasi dari semua pihak.

Dan saya minta agar hubungan kerjasama yang baik yang telah terjalin antar Dinas/Instansi di Kecamatan Plantungan ini terus ditingkatkan

Demikianlah semoga penyajian buku ini bermanfaat. Terima kasih.



Mei 1999

PLANTUNGAN

Irs. SOEWANTO

MENDE Penata  
NIP. 500 049 034

## KATA PENGANTAR

Assalamu'alaikum Wr. Wb.

Buku "*KECAMATAN PLANTUNGAN DALAM ANGKA 1998*" ini merupakan publikasi yang diterbitkan setiap tahun dengan pengharapan untuk dapat memberikan informasi data yang berkesinambungan dan mencakup tentang letak geografi, pemerintahan, sumber daya manusia, serta sosial ekonomi.

Keberhasilan penerbitan buku ini dapat terwujud berkat peran serta dan kerjasama yang baik dari semua pihak yang terkait dengan tugas saya. Maka pada kesempatan ini pula saya sampaikan penghargaan dan terima kasih yang sebesar-besarnya kepada:


1. Yth. Bapak Camat Plantungan;
2. Yth. Sdr Kepala Dinas/Instansi di Kecamatan Plantungan;
3. Pemerintah Kabupaten Daerah Tk. II Kendal.

Akhirnya dengan penuh harapan semoga yang terkandung dalam penyajian buku ini ada manfaatnya. Terima kasih.

Wassalamu'alaikum Wr. Wb.

Plantungan, Mei 1999

Mantri Statistik Kecamatan Plantungan



MOKH NASRULLOH

NIP. 340005631

## DAFTAR ISI

	hlm
Sambutan Camat Plantungan .....	i
Kata Pengantar .....	ii
Daftar isi .....	iii
Letak Geografis .....	v
Peta Wilayah Kabupaten Kendal .....	1
Peta Wilayah Kecamatan Plantungan .....	2
Tabel 1.1 Luas Wilayah Dirinci Menurut Desa .....	3
Tabel 1.2 Luas Wilayah Dirinci Menurut Penggunaan .....	4
Tabel 1.3 Perincian Penggunaan Lahan .....	5
Tabel 1.4 Banyaknya Hari Hujan .....	7
Tabel 1.5 Banyaknya Curah Hujan .....	8
Tabel 2.1 Banyaknya Dukuh, Rukun Warga, dan Rukun Tetangga ..	9
Tabel 2.2 Banyaknya Balai Desa Dan Kantor Desa .....	10
Tabel 3.1 Banyaknya Rumah Tangga dan Tempat Tinggal .....	11
Tabel 3.2 Banyaknya Tempat Tinggal Penduduk .....	12
Tabel 3.3 Luas Wilayah dan Jumlah Penduduk Menurut Jenis Kelamin .....	13
Tabel 3.4 Banyaknya Penduduk WNA dan WNI Keturunan Cina ..	14
Tabel 3.5 Jumlah Penduduk Menurut Kelompok Umur dan Jenis Kelamin.....	15
Tabel 3.6 Kepadatan Penduduk Dirinci Per Desa .....	16
Tabel 3.7 Sex Ratio Penduduk Laki-laki Terhadap Perempuan .....	17
Tabel 3.8 Perkembangan Penduduk Per Tahun .....	18
Tabel 3.9 Jumlah Penduduk Umur 5-6, 7-12, 13-15 .....	19
Tabel 3.10 Jumlah Penduduk Dirinci Menurut Pendidikan .....	20
Tabel 3.11 Jumlah Penduduk Dirinci Menurut Mata Pencarian ....	22
Tabel 3.12 Banyaknya Mutasi Penduduk .....	24
Tabel 4.1 Banyaknya PUS Akseptor KB Aktif .....	25
Tabel 4.2 Banyaknya Pemeluk Agama .....	27
Tabel 4.3 Banyaknya Tempat Ibadah .....	28

	hlm
Tabel 4.4 Peserta Calon Jamaah Haji .....	29
Tabel 4.5 Banyaknya Nikah, Cerai, dan, Rujuk .....	30
Tabel 4.6 Banyaknya Sekolah TK, Murid, dan Guru .....	31
Tabel 4.7 Banyaknya Sekolah Dasar, Murid, dan Guru .....	32
Tabel 4.8 Banyaknya Madrasah Ibtidaiyah, Murid, dan Guru .....	33
Tabel 4.9 Banyaknya Sekolah Lanjutan Pertama Negeri, Murid, dan Guru .....	34
Tabel 4.10 Banyaknya Sekolah Lanjutan Pertama Swasta, dan MT's, Murid, dan Guru .....	35
Tabel 4.11 Banyaknya Sekolah Lanjutan Atas Negeri, Murid, dan Guru .....	36
Tabel 4.12 Banyaknya Sekolah Lanjutan Atas Swasta, Murid, dan Guru .....	37
Tabel 4.13 Banyaknya Dokter, Tenaga Medis, Dukun Bayi, Bidan, dan Juru Sunat .....	38
Tabel 4.14 Banyaknya Rumah Sehat A, B, C .....	39
Tabel 4.15 Banyaknya Sarana Air Bersih .....	40
Tabel 4.16 Banyaknya Jamban Umum dan Jamban Keluarga .....	41
Tabel 4.17 Banyaknya Fasilitas Kesehatan .....	42
Tabel 4.18 Banyaknya Penderita Cacat .....	43
Tabel 5.1 Luas Panen dan Produksi Padi .....	44
Tabel 5.2 Luas Panen dan Produksi Ikan .....	45
Tabel 5.3 Banyaknya Unggas .....	46
Tabel 5.4 Banyaknya Ternak Besar dan Kecil .....	47
Tabel 6.1 Banyaknya Sarana Angkutan Darat Bermotor .....	48
Tabel 6.2 Banyaknya Sarana Angkutan Darat Kendaraan Tak Bermotor .....	49
Tabel 6.3 Banyaknya Pesawat Radio, Televisi, dan Listrik PLN .....	50
Tabel 7.1 Panjang Jalan di Wilayah Kecamatan Plantungan .....	51
Tabel 7.2 Jumlah Pemilik Tambak .....	52
Tabel 7.3 Produksi Tanaman Perdagangan .....	52

## LETAK GEOGRAFIS

### 1. Kecamatan Plantungan terletak dalam:

Wilayah Pembantu Bupati	: Sclokaton
Kabupaten Daerah Tingkat II	: Kendal
Propinsi Daerah Tingkat I	: Jawa Tengah

### 2. Batas-batas wilayah:

Sebelah utara	: Kab. Dati II Batang, Kec. Tersono
Sebelah selatan	: Gunung Prahu
Sebelah barat	: Kab. Dati II Batang, Kcc. Bawang
Sebelah timur	: Kec. Sukorejo

### 3. Jarak dari Ibukota Plantungan ke beberapa kota:

Kota Propinsi Jawa Tengah	: 76 Km
Kota Kabupaten Kendal	: 46 Km
Kota Kecamatan Sukorejo	: 10 Km
Kota Kecamatan Bawang	: 8 Km
Kota Kecamatan Tersono	: 13 Km

### 4. Ketinggian tanah:

Tertinggi	: 1000 m dpl di Desa Blumah
Sedang	: 723 m dpl di Desa Tirtomulyo
Terendah	: 480 m dpl di Desa Mojoagung

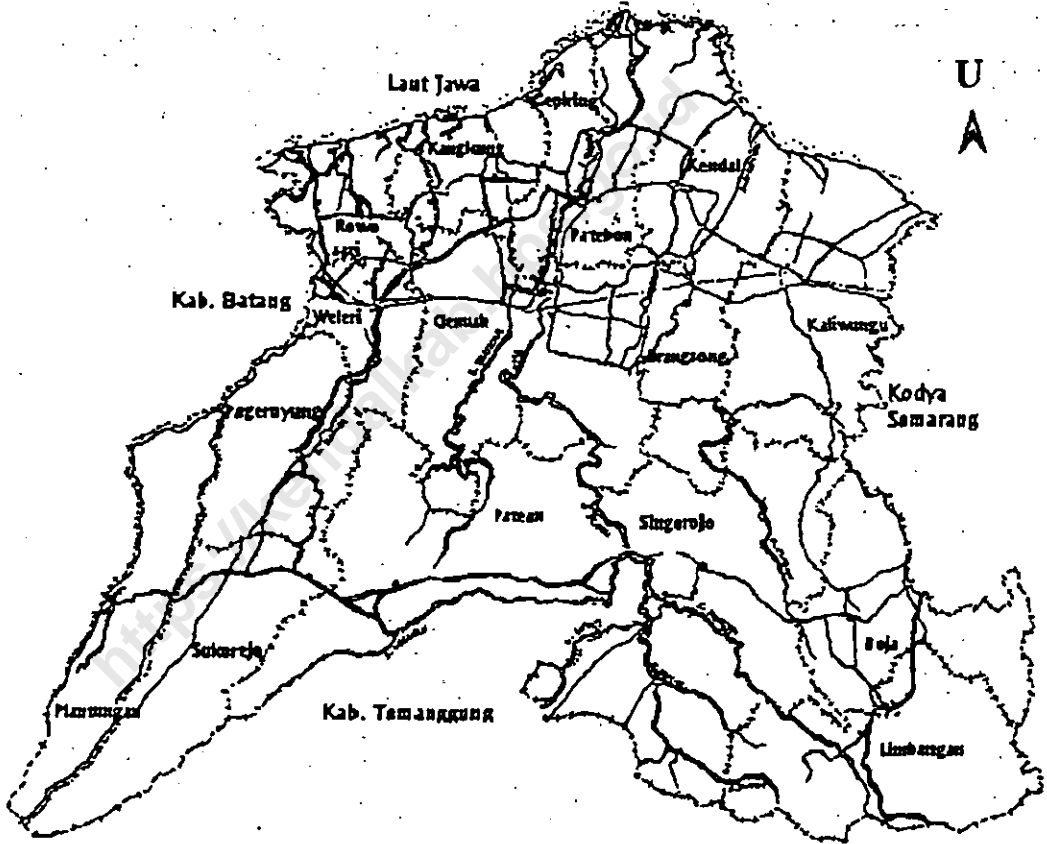
### 5. Suhu Udara:

Pagi/Siang hari	: 17 - 21 °C
Sore/Malam hari	: 20 - 16 °C

### 6. Kemiringan Tanah : 40 - 60 %

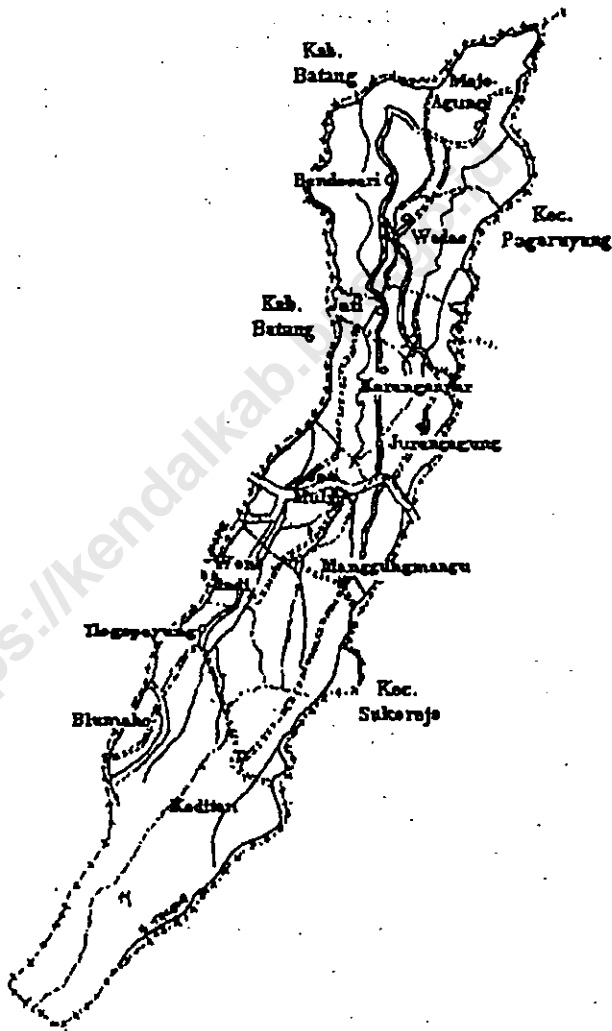
### 7. Produktivitas Tanah : Sedang

# KABUPATEN KENDAL





# KECAMATAN PLANTUNGAN



Tabel : 1.1.

**LUAS WILAYAH KECAMATAN PLANTUNGAN  
DIRINCI MENURUT DESA  
TAHUN 1998**

DESA	LUAS (KM-2)	PERSENTASE %
(1)	(2)	(3)
01. Blumah	3,12	6,39
02. Kediten	6,55	13,42
03. Tlogopayung	6,24	12,78
04. Wonodadi	4,01	8,21
05. Manggungmangu	3,26	6,68
06. Tirtomulyo	4,12	8,44
07. Jurangagung	3,59	7,35
08. Karanganyar	3,36	6,88
09. J a t i	1,47	3,01
10. Bendosari	5,12	10,49
11. W a d a s	4,31	8,83
12. Mojoagung	3,67	7,52
<b>JUMLAH</b>	<b>48,82</b>	<b>100,00</b>

Sumber data : Statistik Kecamatan Plantungan

Tabel : 1.2.

**LUAS WILAYAH KECAMATAN PLANTUNGAN  
DIRINCI MENURUT PENGGUNAAN  
TAHUN 1998**

<b>JENIS PENGGUNAAN</b>	<b>LUAS (KM-2)</b>	<b>PERSENTASE %</b>
<b>(1)</b>	<b>(2)</b>	<b>(3)</b>
01. Tanah Sawah	12,05	24,68
02. Tanah Pekarangan	5,41	11,08
03. Tanah TgIn/Kebun	19,37	39,68
04. Tanah Tmbk/Kolam	0,03	0,06
05. Tanah Lain-lain	11,96	24,50
<b>JUMLAH</b>	<b>48,82</b>	<b>100,00</b>

Sumber data : Statistik Kecamatan Plantungan

Tabel : 1.3.

**PERINCIAN PENGGUNAAN LAHAN  
DI WILAYAH KECAMATAN PLANTUNGAN  
TAHUN 1998**

DESA	TANAH SAWAH			PEKARANG
	TEHNIS	1/2 TEHNIS	S D H N	AN
	( Ha )	( Ha )	( Ha )	( Ha )
(1)	(2)	(3)	(4)	(5)
01. Blumah	-	-	38,33	9,95
02. Kediten	-	-	-	31,92
03. Tlogopayung	-	-	127,21	52,30
04. Wonodadi	50,00	-	52,45	116,04
05. Manggungmangu	-	-	70,88	54,13
06. Tirtomulyo	-	-	74,30	39,98
07. Jurangagung	2,49	113,48	-	70,86
08. Karanganyar	104,00	15,50	-	21,10
09. J a t i	-	85,14	-	16,30
10. Bendosari	-	-	169,56	52,99
11. W a d a s	-	86,00	34,77	48,53
12. Mojoagung	-	-	181,00	26,62
<b>JUMLAH 1998</b>	<b>156,49</b>	<b>300,12</b>	<b>748,50</b>	<b>540,71</b>
<b>1997</b>	<b>156,49</b>	<b>312,62</b>	<b>779,34</b>	<b>544,00</b>

Sumber data : Monografi Desa 1998

Tabel : 1.3. lanjutan

**PERINCIAN PENGGUNAAN LAHAN  
DI WILAYAH KECAMATAN PLANTUNGAN  
TAHUN 1998**

DESA	TEGALAN /			JUMLAH*
	KEBUN	TAMBAK	LAIN-LAIN	
(1)	(Ha) (2)	(Ha) (3)	(Ha) (4)	(Ha) (5)
01. Blumah.	107,25	-	17,72	173,25
02. Kediten	235,46	-	37,12	304,50
03. Tlogopayung	368,90	1,50	48,59	598,50
04. Wonodadi	138,46	1,50	42,91	401,36
05. Manggungmangu	156,99	-	44,00	326,00
06. Tirtomulyo	234,80	-	41,22	390,30
07. Jurangagung	134,72	-	37,28	358,82
08. Karanganyar	98,60	-	56,80	296,00
09. Jati	9,50	-	21,06	132,00
10. Bendosari	242,59	-	47,01	512,14
11. W a d a s	181,50	-	48,70	399,50
12. Mojoagung	121,76	-	35,81	365,19
<b>JUMLAH 1998</b>	<b>2.030,53</b>	<b>3,00</b>	<b>478,22</b>	<b>4257,56</b>
<b>1997</b>	<b>2.020,00</b>	<b>-</b>	<b>445,12</b>	<b>4257,56</b>

Sumber data : Monografi Desa 1998

\*) Tanpa luas hutan negara, yaitu 624,70 Ha

Tabel : 1.4.

**BANYAKNYA HARI HUJAN KECAMATAN PLANTUNGAN  
TAHUN 1995 - 1998**

BULAN	1995	1996	1997	1998
(1)	(2)	(3)	(4)	(5)
01. Januari	26	22	19	23
02. Pebruari	24	26	22	17
03. Maret	27	17	24	16
04. April	17	19	19	15
05. Mei	12	11	13	17
06. Juni	20	4	2	15
07. Juli	6	3	1	19
08. Agustus	1	8	1	6
09. September	4	7	-	6
10. Oktober	14	14	3	12
11. November	20	21	8	22
12. Desember	25	19	21	19
Rata-rata	16	14	11	16

Sumber data : Pengairan Ranting Plantungan

Tabel : 1.5.

**BANYAKNYA CURAH HUJAN KECAMATAN PLANTUNGAN  
TAHUN 1995 - 1998**

BULAN	1995	1996	1997	1998
(1)	(2)	(3)	(4)	(5)
01. Januari	677	203	1.605	504
02. Pebruari	761	560	404	481
03. Maret	278	484	502	385
04. April	298	342	328	383
05. Mei	320	197	128	361
06. Juni	356	78	87	280
07. Juli	64	37	15	281
08. Agustus	3	184	17	42
09. September	30	58	-	121
10. Oktober	163	239	22	238
11. November	727	295	81	438
12. Desember	550	525	447	626
Rata-rata	352	267	303	345

Sumber data : Pengairan Ranting Plantungan

Tabel : 2.1

**BANYAKNYA DUKUH, RUKUN WARGA, RUKUN TETANGGA  
KECAMATAN PLANTUNGAN  
TAHUN 1998**

DESA	DUKUH	RUKUN WARGA	RUKUN TETANGGA
(1)	(2)	(3)	(4)
01. Blumah	2	2	4
02. Kedliten	4	4	12
03. Tlogopayung	8	8	21
04. Wonodadi	7	7	31
05. Manggungmangu	3	3	21
06. Tirtomulyo	7	7	27
07. Jurangagung	5	6	23
08. Karanganyar	3	3	15
09. J a t i	2	2	11
10. Bendosari	7	7	17
11. W a d a s	6	6	15
12. Mojoagung	3	3	12
JUMLAH 1998	57	58	209
1997	57	58	207

Sumber data : Statistik Kecamatan Plantungan



Tabel : 2.2.

**BANYAKNYA BALAI DESA DAN KANTOR DESA  
KECAMATAN PLANTUNGAN  
TAHUN 1998**

DESA	BALAI DESA	KANTOR DESA
(1)	(2)	(3)
01. Blumah	1	1
02. Kediten	1	1
03. Tiogopayung	1	1
04. Wonodadi	1	1
05. Manggungmangu	1	1
06. Tirtomulyo	1	1
07. Jurangagung	1	1
08. Karanganyar	1	1
09. J a t i	1	1
10. Bendosari	1	1
11. W a d a s	1	1
12. Mojoagung	1	1
<b>JUMLAH</b>	<b>12</b>	<b>12</b>

Sumber data : Statistik Kecamatan Plantungan

Tabel : 3.1.

**BANYAKNYA RUMAH TANGGA DAN BANGUNAN  
TEMPAT TINGGAL DIRINCI MENURUT DESA  
TAHUN 1998**

DESA	RUMAH TANGGA	BANGUNAN TEMPAT TINGGAL
(1)	(2)	(3)
01. Blumah	243	238
02. Kediten	241	230
03. Tiogopayung	658	638
04. Wonodadi	786	782
05. Manggungmangu	531	508
06. Tirtomulyo	778	767
07. Jurangagung	574	575
08. Karanganyar	439	433
09. J a t i	251	239
10. Bendosari	747	730
11. W a d a s	709	663
12. Mojoagung	549	507
JUMLAH 1998	6.506	6.310
1997	6.465	6.293

Sumber data : Statistik Kecamatan Plantungan

Tabel : 3.2.

**BANYAKNYA TEMPAT TINGGAL PENDUDUK  
DIRINCI MENURUT DESA  
TAHUN 1998**

DESA	PER- MANEN	1/2 PER- MANEN	PAPAN	BAMBU	JUMLAH
(1)	(2)	(3)	(4)	(5)	(6)
01. Blumah	7	1	191	39	238
02. Kediten	2	6	124	98	230
03. Tiogopayung	6	1	461	170	638
04. Wonodadi	27	17	637	101	782
05. Manggungmangu	7	5	364	132	508
06. Tirtomulyo	116	40	569	42	767
07. Jurangagung	18	14	528	15	575
08. Karanganyar	16	50	366	1	433
09. J a t i	7	3	223	6	239
10. Bendosari	9	12	706	3	730
11. W a d a s	6	8	620	29	663
12. Mojoagung	4	10	459	34	507
JUMLAH 1998	225	167	5.248	670	6310
1997	216	168	5.240	669	6293

Sumber data : Statistik Kecamatan Plantungan

Tabel : 3.3.

**LUAS WILAYAH DAN JUMLAH PENDUDUK MENURUT  
JENIS KELAMIN DIRINCI PER DESA  
TAHUN 1998**

DESA	LUAS WILAYAH (KM-2)	PENDUDUK		JUMLAH
		LAKI-LAKI	PEREM- PUAN	
(1)	(2)	(3)	(4)	(5)
01. Blumah	3,12	586	652	1238
02. Kediten	6,55	589	567	1156
03. Tlogopayung	6,24	1.687	1.684	3371
04. Wonodadi	4,01	2.012	1.981	3993
05. Manggungmangu	3,26	1.159	1.152	2311
06. Tirtomulyo	4,12	1.718	1.794	3512
07. Jurangagung	3,59	1.298	1.265	2563
08. Karanganyar	3,36	832	891	1723
09. J a t i	1,47	543	563	1106
10. Bendosari	5,12	1.637	1.719	3356
11. W a d a s	4,31	1.594	1.592	3186
12. Mojoagung	3,67	1.134	1.147	2281
JUMLAH 1998	48,82	14.789	15.007	29796
1997	48,82	14.715	14.921	29636

Sumber data: Monografi Desa 1999

Tabel : 3.4.

**BANYAKNYA PENDUDUK WNA DAN WNI KETURUNAN CINA  
DIRINCI MENURUT DESA  
TAHUN 1998**

DESA	WNA CINA	WNI KETURUNAN CINA	JUMLAH
(1)	(2)	(3)	(4)
01. Blumah	-	-	-
02. Kediten	-	-	-
03. Tlogopayung	-	-	-
04. Wonodadi	-	-	-
05. Manggungmangu	-	5	5
06. Tirtomulyo	-	55	55
07. Jurangagung	-	-	-
08. Karanganyar	-	-	-
09. J a t i	-	-	-
10. Bendosari	-	-	-
11. W a d a s	-	-	-
12. Mojoagung	-	-	-
JUMLAH 1998	-	60	60
1997	-	-	-

Sumber data : Statistik Kecamatan Plantungan

Tabel : 3.5.

**JUMLAH PENDUDUK MENURUT KELOMPOK UMUR  
DAN JENIS KELAMIN DIRINCI MENURUT DESA  
TAHUN 1998**

UMUR	LAKI-LAKI	PEREMPUAN	JUMLAH
(1)	(2)	(3)	(4)
0 - 4	1.722	1.659	3.381
5 - 9	1.798	1.530	3.328
10 - 14	1.726	1.737	3.463
15 - 19	1.518	1.460	2.978
20 - 24	1.171	1.324	2.495
25 - 29	1.534	1.339	2.873
30 - 39	2.004	1.954	3.958
40 - 49	1.266	1.405	2.671
50 - 59	1.118	1.241	2.359
60 keatas	932	1.358	2.290
JUMLAH 1998	14.789	15.007	29.796
1997	14.715	14.921	29.636

Sumber data : Statistik Kecamatan Plantungan

Tabel : 3.6.

**KEPADATAN PENDUDUK DIRINCI PER DESA  
KECAMATAN PLANTUNGAN  
TAHUN 1998**

DESA	ORANG	(KM-2)	(ORANG/KM-2)
(1)	(2)	(3)	(4)
01. Blumah	1.238	3,12	397
02. Kediten	1.156	6,55	176
03. Tlogopayung	3.371	6,24	540
04. Wonodadi	3.993	4,01	996
05. Manggungmangu	2.311	3,26	709
06. Tirtomulyo	3.512	4,12	852
07. Jurangagung	2.563	3,59	714
08. Karanganyar	1.723	3,36	513
09. J a t i	1.106	1,47	752
10. Bendosari	3.356	5,12	655
11. W a d a s	3.186	4,31	739
12. Mojoagung	2.281	3,67	622
<b>JUMLAH 1998</b>	<b>29.796</b>	<b>48,82</b>	<b>610</b>
1997	29.636	48,82	607

Sumber data : Statistik Kecamatan Plantungan

Tabel : 3.7.

**SEX RATIO PENDUDUK LAKI-LAKI TERHADAP PEREMPUAN  
KECAMATAN PLANTUNGAN  
TAHUN 1998**

DESA	PENDUDUK		SEX RATIO
	LAKI-LAKI	PEREMPUAN	
(1)	(2)	(3)	(4)
01. Blumah	586	652	899
02. Kediten	589	567	1.039
03. Tlogopayung	1.687	1.684	1.002
04. Wonodadi	2.012	1.981	1.016
05. Manggungmangu	1.159	1.152	1.006
06. Tirtomulyo	1.718	1.794	958
07. Jurangagung	1.298	1.265	1.026
08. Karanganyar	832	891	934
09. J a t i	543	563	964
10. Bendosari	1.637	1.719	952
11. W a d a s	1.594	1.592	1.001
12. Mojoagung	1.134	1.147	989
JUMLAH 1998	14.789	15.007	985
1997	14.715	14.921	986

Sumber data : Statistik Kecamatan Plantungan



Tabel : 3.8.

**PERKEMBANGAN PENDUDUK PER TAHUN  
KECAMATAN PLANTUNGAN  
TAHUN 1998**

TAHUN	JUMLAH PENDUDUK	PERKEMBANGAN PENDUDUK (%)
(1)	(2)	(3)
1976	23.573	-
1977	23.712	0,59
1978	24.214	2,12
1979	24.541	1,35
1980	24.435	-0,43
1981	24.607	0,70
1982	24.821	0,87
1983	25.138	1,28
1984	25.316	0,71
1985	25.521	0,81
1986	26.097	2,26
1987	26.380	1,08
1988	26.607	0,86
1989	26.918	1,17
1990	27.236	1,18
1991	27.697	1,69
1992	27.823	0,45
1993	28.177	1,27
1994	28.506	1,17
1995	28.648	0,50
1996	29.538	3,11
1997	29.636	0,33
1998	29.796	0,54

Sumber data : Statistik Kecamatan Plantungan

Tabel : 3.9.

**JUMLAH PENDUDUK UMUR 5 - 6, 7 - 12, 13 - 15  
DIRINCI MENURUT DESA  
TAHUN 1998**

DESA	U M U R		
	5 - 6	7 - 12	13 - 15
(1)	(2)	(3)	(4)
01. Blumah	58	188	84
02. Kediten	55	176	79
03. Tiogopayung	159	512	231
04. Wonodadi	189	606	273
05. Manggungmangu	109	351	158
06. Tirtomulyo	166	533	239
07. Jurangagung	121	389	176
08. Karanganyar	81	262	118
09. J a t i	52	168	76
10. Bendosari	159	509	229
11. W a d a s	151	484	218
12. Mojoagung	108	346	156
<b>JUMLAH</b>	<b>1.408</b>	<b>4.524</b>	<b>2.037</b>

Sumber data : Statistik Kecamatan Plantungan

Tabel : 3.10.

**JUMLAH PENDUDUK DIRINCI  
MENURUT PENDIDIKAN  
TAHUN 1998**

DESA	PENDIDIKAN		
	TAMAT PT / AKADEMI	TAMAT SLTA	TAMAT SLTP
(1)	(2)	(3)	(4)
01. Blumah	-	4	16
02. Kediten	-	7	18
03. Tiogopayung	1	28	106
04. Wonodadi	4	79	151
05. Manggungmangu	3	46	66
06. Tirtomulyo	15	318	516
07. Jurangagung	9	51	91
08. Karanganyar	4	40	64
09. J a t i	6	35	53
10. Bendosari	4	71	102
11. W a d a s	7	56	98
12. Mojoagung	3	38	57
JUMLAH 1998	56	773	1.338
1997	23	707	1.263

Sumber data : Statistik Kecamatan Plantungan

Tabel : 3.10. lanjutan

JUMLAH PENDUDUK DIRINCI  
MENURUT PENDIDIKAN  
TAHUN 1998

DESA	PENDIDIKAN			
	TAMAT SD	TIDAK	BELUM	TIDAK
	(1)	TAMAT SD	TAMAT SD	SEKOLAH
(1)	(2)	(3)	(4)	(5)
01. Blumah	558	199	210	111
02. Kediten	563	179	157	101
03. Tlogopayung	1.305	808	442	306
04. Wonodadi	1.771	661	671	208
05. Manggungmangu	1.011	488	304	138
06. Tirtomulyo	1.108	491	509	128
07. Jurangagung	1.230	291	361	238
08. Karanganyar	737	236	245	193
09. J a t i	515	86	188	96
10. Bendosari	1.258	756	561	233
11. W a d a s .	1.383	378	527	382
12. Mojoagung	958	418	372	179
JUMLAH 1998	12.397	4.991	4.547	2.313
1997	12.326	4.982	4.666	2.322

Sumber data : Statistik Kecamatan Plantungan

Tabel : 3.11.

**JUMLAH PENDUDUK DIRINCI MENURUT  
MATA PENCAHARIAN  
TAHUN 1998**

DESA	JENIS MATA PENCAHARIAN				
	PETANI	BURUH TANI	NELAYAN	PENGU- SAHA	BRH IND. BGN.
	(1)	(2)	(3)	(4)	(5)
01. Blumah	236	151	-	-	63
02. Kediten	231	98	-	-	64
03. Tlogopayung	647	256	-	2	122
04. Wonodadi	811	229	-	2	199
05. Manggungmangu	504	206	-	2	92
06. Tirtomulyo	518	382	-	3	315
07. Jurangagung	634	231	-	1	103
08. Karanganyar	386	188	-	-	61
09. J a t i	244	107	-	2	84
10. Bendosari	699	349	-	2	158
11. W a d a s	659	337	-	1	127
12. Mojoagung	501	202	-	2	112
<b>JUMLAH 1998</b>	<b>6070</b>	<b>2.736</b>	<b>-</b>	<b>17</b>	<b>1.500</b>
<b>1997</b>	<b>6040</b>	<b>2.730</b>	<b>-</b>	<b>17</b>	<b>854</b>

Sumber data : Statistik Kecamatan Plantungan

Tabel : 3.11. Lanjutan  
**JUMLAH PENDUDUK YANG BEKERJA DIRINCI MENURUT  
 MATA PENCAHARIAN  
 TAHUN 1998**

DESA	JENIS MATA PENCAHARIAN				
	PE - DAGANG	ANG - KUTAN	PNS / ABRI	PEN - SIUN	LAIN- LAIN
(1)	(2)	(3)	(4)	(5)	(6)
01. Blumah	29	-	8	-	129
02. Kediten	39	-	6	1	127
03. Tlogopayung	79	4	9	2	407
04. Wonodadi	136	31	45	8	557
05. Manggungmangu	96	3	12	3	236
06. Tirtomulyo	191	106	103	44	360
07. Jurangagung	76	4	19	11	212
08. Karanganyar	38	2	14	8	147
09. Jati	57	6	26	5	68
10. Bendosari	100	6	34	3	335
11. Wadas	108	4	28	13	233
12. Mojoagung	71	2	9	2	273
JUMLAH 1998	1.020	168	313	100	3.084
1997	995	168	315	97	3.116

Sumber data : Statistik Kecamatan Plantungan

Tabel : 3.12.

**BANYAKNYA MUTASI PENDUDUK  
DIRINCI MENURUT DESA  
TAHUN 1998**

DESA	KELA- HIRAN	KEMA- TIAN	DATANG	PERGI
(1)	(2)	(3)	(4)	(5)
01. Blumah	26	9	5	2
02. Kediten	24	8	8	-
03. Tlogopayung	40	12	5	3
04. Wonodadi	43	10	2	-
05. Manggungmangu	27	9	-	4
06. Tirtomulyo	29	8	-	3
07. Jurangagung	22	9	7	-
08. Karanganyar	20	6	-	1
09. J a t i	26	9	2	2
10. Bendosari	30	10	2	10
11. W a d a s	19	7	-	7
12. Mojoagung	26	9	1	66
JUMLAH 1998	332	106	32	98
1997	311	137	43	116

Sumber data : Statistik Kecamatan Plantungan

Tabel : 4.1.

**BANYAKNYA PUS AKSEPTOR KB AKTIF  
DIRINCI MENURUT DESA  
TAHUN 1998**

DESA	PUS	KONTRASEPSI		
		IUD	PIL	KONDOM
(1)	(2)	(3)	(4)	(5)
01. Blumah	186	11	47	-
02. Kediten	244	120	13	-
03. Tlogopayung	558	22	202	-
04. Wonodadi	625	95	138	-
05. Manggungmangu	458	57	48	1
06. Tirtomulyo	660	165	77	9
07. Jurangagung	451	152	67	3
08. Karanganyar	281	114	22	2
09. J a t i	174	13	46	-
10. Bendosari	509	22	125	-
11. W a d a s	575	132	105	1
12. Mojoagung	458	144	32	-
JUMLAH 1998	5.179	1.047	922	16
1997	5.055	1.118	995	21

Sumber data : PPLKB Kec. Plantungan



Tabel : 4.1. lanjutan

**BANYAKNYA PUS AKSEPTOR KB AKTIF  
DIRINCI MENURUT DESA  
TAHUN 1998**

DESA	KONTRASEPSI				JUMLAH
	INP	SUNTIK	MOP	MOW	
(1)	(2)	(3)	(4)	(5)	(6)
01. Blumah	81	17	-	-	156
02. Kediten	26	39	-	-	198
03. Tlogopayung	119	97	6	8	454
04. Wonodadi	126	103	-	7	469
05. Manggungmangu	177	39	1	40	363
06. Tirtomulyo	115	139	2	37	544
07. Jurangagung	46	93	1	9	371
08. Karanganyar	46	40	6	7	237
09. J a t i	67	18	1	5	150
10. Bendosarl	141	108	19	4	419
11. W a d a s	128	100	1	11	478
12. Mojoagung	159	55	-	3	393
<b>JUMLAH 1998</b>	<b>1.231</b>	<b>848</b>	<b>37</b>	<b>131</b>	<b>4232</b>
<b>1997</b>	<b>1.212</b>	<b>679</b>		<b>150</b>	<b>4280</b>

Sumber data : PLKB Kec. Plantungan

Tabel : 4.2.

**BANYAKNYA PEMELUK AGAMA  
DIRINCI MENURUT DESA  
TAHUN 1998**

DESA	ISLAM	KRISTEN		BUDHA	HINDU
		PROT.	KTL		
(1)	(2)	(3)	(4)	(5)	(6)
01. Blumah	1.238	-	-	-	-
02. Kediten	1.156	-	-	-	-
03. Tlogopayung	3.371	-	-	-	-
04. Wonodadi	3.993	-	-	-	-
05. Manggungmangu	2.272	4	15	-	20
06. Tirtomulyo	3.353	76	82	1	-
07. Jurangagung	2.553	-	10	-	-
08. Karanganyar	1.723	-	-	-	-
09. J a t i	1.106	-	-	-	-
10. Bendosari	3.342	-	14	-	-
11. W a d a s	3.186	-	-	-	-
12. Mojoagung	2.281	-	-	-	-
<b>JUMLAH 1998</b>	<b>29.574</b>	<b>80</b>	<b>121</b>	<b>1</b>	<b>20</b>
<b>1997</b>	<b>29.416</b>	<b>79</b>	<b>119</b>	<b>2</b>	<b>20</b>

Sumber data : Statistik Kec. Plantungan

Tabel : 4.3.

**BANYAKNYA TEMPAT IBADAH  
DIRINCI MENURUT DESA  
TAHUN 1998**

DESA	JENIS TEMPAT IBADAH			
	MASJID	GEREJA	KUIL	MUSOLA
(1)	(2)	(3)	(4)	(5)
01. Blumah	2	-	-	8
02. Kediten	3	-	-	6
03. Tlogopayung	6	-	-	20
04. Wonodadi	3	-	-	29
05. Manggungmangu	1	-	-	11
06. Tirtomulyo	3	2	-	17
07. Jurangagung	3	1	-	19
08. Karanganyar	1	-	-	10
09. J a t i	2	-	-	8
10. Bendosari	6	-	-	22
11. W a d a s	6	-	-	16
12. Mojoagung	3	-	-	14
<b>JUMLAH 1998</b>	<b>39</b>	<b>3</b>	<b>-</b>	<b>180</b>
<b>1997</b>	<b>39</b>	<b>3</b>	<b>-</b>	<b>180</b>

Sumber data : Statistik Desa

Tabel : 4.4.

**PESERTA CALON JAMA'AH HAJI  
DIRINCI PER DESA  
TAHUN: 1996 - 1998**

DESA	CALON JAMA'AH HAJI		
	1996	1997	1998
(1)	(2)	(3)	(4)
01. Blumah	-	-	-
02. Kediten	-	-	-
03. Tlogopayung	-	2	-
04. Wonodadi	1	2	-
05. Manggungmangu	-	2	-
06. Tirtomulyo	-	1	-
07. Jurangagung	-	-	-
08. Karanganyar	-	1	-
09. J a t i	-	1	-
10. Bendosari	-	-	-
11. W a d a s	1	1	-
12. Mojoagung	1	2	-
<b>JUMLAH</b>	<b>3</b>	<b>12</b>	<b>-</b>

Sumber data : KUA Kecamatan Plantungan

Tabel : 4.5.

**BANYAKNYA NIKAH, TALAK, CERAI DAN RUJUK  
DIRINCI MENURUT DESA  
TAHUN 1998**

DESA	BANYAKNYA			
	NIKAH	TALAK	CERAI	RUJUK
(1)	(2)	(3)	(4)	(5)
01. Blumah	8	-	-	-
02. Kediten	10	2	-	-
03. Tlogopayung	35	1	-	-
04. Wonodadi	45	3	-	-
05. Manggungmangu	22	4	-	-
06. Tirtomulyo	37	1	-	-
07. Jurangagung	19	1	-	-
08. Karanganyar	13	1	-	-
09. J a t i	5	1	-	-
10. Bendosari	25	2	-	-
11. W a d a s	23	1	-	-
12. Mojoagung	21	-	-	-
<b>JUMLAH 1998</b>	<b>263</b>	<b>17</b>	<b>-</b>	<b>-</b>
<b>1997</b>	<b>331</b>	<b>8</b>	<b>15</b>	<b>-</b>

Sumber data : KUA Kec. Plantungan

Tabel : 4.6.

**BANYAKNYA SEKOLAH TK, MURID DAN GURU  
DIRINCI MENURUT DESA  
TAHUN 1998**

DESA	BANYAKNYA		
	SEKOLAH	MURID	GURU
(1)	(2)	(3)	(4)
01. Blumah	-	-	-
02. Kediten	-	-	-
03. Tlogopayung	-	-	-
04. Wonodadi	2	49	4
05. Manggungmangu	1	26	1
06. Tirtomulyo	2	64	4
07. Jurangagung	1	31	1
08. Karanganyar	1	28	1
09. J a t i	-	-	-
10. Bendosari	-	-	-
11. W a d a s	1	34	1
12. Mojoagung	2	44	2
JUMLAH 1998	10	276	14
1997	10	276	14

Sumber data : Depdikbud Kecamatan Plantungan

Tabel : 4.7.

**BANYAKNYA SEKOLAH DASAR, MURID DAN GURU  
DIRINCI MENURUT DESA  
TAHUN 1998**

DESA	BANYAKNYA		
	SEKOLAH	MURID	GURU
(1)	(2)	(3)	(4)
01. Blumah	1	210	8
02. Kediten	1	157	8
03. Tlogopayung	3	442	24
04. Wonodadi	3	338	21
05. Manggungmangu	2	304	18
06. Tirtomulyo	3	433	21
07. Jurangagung	2	158	12
08. Karanganyar	2	245	16
09. J a t i	1	75	7
10. Bendosari	4	455	31
11. W a d a s	3	401	23
12. Mojoagung	2	256	13
<b>JUMLAH 1998</b>	<b>27</b>	<b>3.474</b>	<b>202</b>
<b>1997</b>	<b>27</b>	<b>3.565</b>	<b>189</b>

Sumber data : Depdikbud Kecamatan Plantungan

Tabel : 4.8.

**BANYAKNYA MADRASAH IBTIDA'YAH, MURID DAN GURU  
DIRINCI MENURUT DESA  
TAHUN 1998**

DESA	BANYAKNYA		
	SEKOLAH	MURID	GURU
(1)	(2)	(3)	(4)
01. Blumah	-	-	-
02. Kediten	-	-	-
03. Tiogopayung	-	-	-
04. Wonodadi	1	333	12
05. Manggungmangu	-	-	-
06. Tirtomulyo	1	76	4
07. Jurangagung	1	203	5
08. Karanganyar	-	-	-
09. J a t i	1	113	5
10. Bendosari	1	106	5
11. W a d a s	1	126	6
12. Mojoagung	1	116	5
JUMLAH 1998	7	1.073	42
1997	7	1.151	44

Sumber data : Depdikbud Kecamatan Plantungan



Tabel : 4.9.

**BANYAKNYA SEKOLAH LANJUTAN PERTAMA NEGERI,  
MURID DAN GURU DIRINCI MENURUT DESA  
TAHUN 1998**

DESA	BANYAKNYA		
	SEKOLAH	MURID	GURU
(1)	(2)	(3)	(4)
01. Blumah	-	-	-
02. Kediten	-	-	-
03. Tlogopayung	-	-	-
04. Wonodadi	-	-	-
05. Manggungmangu	-	-	-
06. Tirtomulyo	1	449	25
07. Jurangagung	-	-	-
08. Karanganyar	-	-	-
09. J a t i	-	-	-
10. Bendosari	-	-	-
11. W a d a s	1	321	17
12. Mojoagung	-	-	-
JUMLAH 1998	2	770	42
1997	2	727	43

Sumber data : Depdikbud Kecamatan Plantungan

Tabel : 4.10.

**BANYAKNYA SEKOLAH LANJUTAN PERTAMA SWASTA dan MT's,  
MURID DAN GURU DIRINCI MENURUT DESA  
TAHUN 1998**

DESA	BANYAKNYA		
	SEKOLAH	MURID	GURU
(1)	(2)	(3)	(4)
01. Blumah	-	-	-
02. Kediten	-	-	-
03. Tlogopayung	-	-	-
04. Wonodadi	1	183	12
05. Manggungmangu	-	-	-
06. Tirtomulyo	-	-	-
07. Jurangagung	1	136	13
08. Karanganyar	-	-	-
09. J a t i	-	-	-
10. Bendosari	-	-	-
11. W a d a s	-	-	-
12. Mojoagung	-	-	-
JUMLAH 1998	2	319	25
1997	2	349	25

Sumber data : Depdikbud Kecamatan Plantungan

Tabel : 4.11.

**BANYAKNYA SEKOLAH LANJUTAN ATAS NEGERI,  
MURID DAN GURU DIRINCI MENURUT DESA  
TAHUN 1998**

DESA	BANYAKNYA		
	SEKOLAH	MURID	GURU
(1)	(2)	(3)	(4)
01. Blumah	-	-	-
02. Kediten	-	-	-
03. Tlogopayung	-	-	-
04. Wonodadi	-	-	-
05. Manggungmangu	-	-	-
06. Tirtomulyo	-	-	-
07. Jurangagung	-	-	-
08. Karanganyar	-	-	-
09. J a t i	-	-	-
10. Bendosari	-	-	-
11. W a d a s	-	-	-
12. Mojoagung	-	-	-
JUMLAH 1998	-	-	-
1997	-	-	-

Sumber data : Depdikbud Kecamatan Plantungan

Tabel : 4.12.

**BANYAKNYA SEKOLAH LANJUTAN ATAS SWASTA,  
MURID DAN GURU DIRINCI MENURUT DESA  
TAHUN 1998**

DESA	BANYAKNYA		
	SEKOLAH	MURID	GURU
(1)	(2)	(3)	(4)
01. Blumah	-	-	-
02. Kediten	-	-	-
03. Tlogopayung	-	-	-
04. Wonodadi	-	-	-
05. Manggungmangu	-	-	-
06. Tirtomulyo	-	-	-
07. Jurangagung	-	-	-
08. Karanganyar	-	-	-
09. Jati	-	-	-
10. Bendosari	-	-	-
11. Wadas	-	-	-
12. Mojoagung	-	-	-
JUMLAH 1998	-	-	-
1997	-	-	-

Sumber data : Masing-masing Sekolahhan di Kecamatan Plantungan

Tabel : 4.13.

**BANYAKNYA DOKTER, TENAGA MEDIS (MANTRI KESEHATAN),  
DUKUN BAYI, BIDAN DAN JURU SUNAT  
DIRINCI MENURUT DESA  
TAHUN 1998**

DESA	BANYAKNYA				
	DOKTER	MANTRI	BIDAN	DUKUN	JURU
	(1)	KES. (2)	(3)	BAYI (4)	SUNAT (5)
01. Blumah	-	-	-	2	-
02. Kediten	-	-	-	3	-
03. Tlogôpayung	-	-	1	3	-
04. Wonodadi	-	1	-	3	1
05. Manggungmangu	-	-	1	2	-
06. Tirtomulyo	2	3	2	2	1
07. Jurangagung	-	-	-	2	-
08. Karanganyar	-	-	1	2	-
09. J a t i	-	-	1	2	-
10. Bendosari	-	-	1	4	-
11. W a d a s	-	1	1	3	-
12. Mojoagung	-	-	1	1	-
<b>JUMLAH 1998</b>	<b>2</b>	<b>5</b>	<b>9</b>	<b>29</b>	<b>2</b>
<b>1997</b>	<b>2</b>	<b>3</b>	<b>8</b>	<b>30</b>	<b>-</b>

Sumber data : Lap. Statistik Kec. Plantungan

Tabel : 4.14.

**BANYAKNYA RUMAH SEHAT A, B, C  
DIRINCI MENURUT DESA  
TAHUN 1998**

DESA	TYPE RUMAH SEHAT			JUMLAH
	A	B	C	
(1)	(2)	(3)	(4)	(5)
01. Blumah	20	167	51	238
02. Kedliten	13	121	96	230
03. Tlogopayung	50	403	185	638
04. Wonodadi	66	570	146	782
05. Manggungmangu	78	285	145	508
06. Tirtomulyo	135	526	106	767
07. Jurangagung	66	431	78	575
08. Karanganyar	32	355	46	433
09. J a t i	37	161	41	239
10. Bendosari	58	574	98	730
11. W a d a s	59	518	86	663
12. Mojoagung	39	386	82	507
<b>JUMLAH 1998</b>	<b>653</b>	<b>4.497</b>	<b>1.160</b>	<b>6.310</b>

Sumber data : Kaur Bang Kec. Plantungan

Tabel : 4.15.

**BANYAKNYA SARANA AIR BERSIH  
DIRINCI MENURUT DESA  
TAHUN 1998**

DESA	SUMUR ARTETIS	SPT	SUMUR GALI	PELANG- GAN PAM
(1)	(2)	(3)	(4)	(5)
01. Blumah	-	-	-	-
02. Kediten	-	-	7	-
03. Tlogopayung	-	-	-	21
04. Wonodadi	-	-	16	71
05. Manggungmangu	-	-	11	9
06. Tirtomulyo	-	-	46	275
07. Jurangagung	-	-	49	14
08. Karanganyar	-	-	86	-
09. J a t i	-	-	21	-
10. Bendosari	-	-	18	-
11. W a d a s	-	-	50	-
12. Mojoagung	-	-	9	-
<b>JUMLAH 1998</b>	-	-	<b>313</b>	<b>390</b>

Sumber data : Puskesmas I & II

Tabel : 4.16.

**BANYAKNYA JAMBAN UMUM DAN JAMBAN KELUARGA  
DIRINCI MENURUT DESA  
TAHUN 1998**

DESA	JAMBAN		
	UMUM	INPRES	SWADAYA
(1)	(2)	(3)	(4)
01. Blumah	13	1	23
02. Kediten	14	1	14
03. Tlogopayung	24	2	53
04. Wonodadi	39	2	72
05. Manggungmangu	26	1	79
06. Tirtomulyo	56	2	139
07. Jurangagung	26	1	69
08. Karanganyar	23	1	34
09. J a t i	14	1	42
10. Bendosari	49	2	61
11. W a d a s	31	2	62
12. Mojoagung	26	2	42
<b>JUMLAH 1998</b>	<b>341</b>	<b>18</b>	<b>690</b>

Sumber data : Puskesmas I & II



Tabel : 4.17.

**BANYAKNYA FASILITAS KESEHATAN  
DIRINCI MENURUT DESA  
TAHUN 1998**

DESA	FASILITAS KESEHATAN		
	RSU	PUSKESMAS	PUSKESMAS PEMBANTU
(1)	(2)	(3)	(4)
01. Blumah	-	-	-
02. Kediten	-	-	-
03. Tlogopayung	-	-	1
04. Wonodadi	-	-	-
05. Manggungmangu	-	-	-
06. Tirtomulyo	-	1	-
07. Jurangagung	-	-	-
08. Karanganyar	-	-	-
09. J a t i	-	-	-
10. Bendosari	-	-	-
11. W a d a s	-	-	1
12. Mojoagung	-	-	-
<b>JUMLAH 1998</b>	-	1	2
<b>1997</b>	-	3	3

Sumber data: Puskesmas

Tabel : 4.18

**BANYAKNYA PENDERITA CACAT DI WILAYAH  
KECAMATAN PLANTUNGAN DI RINCI PER DESA  
TAHUN 1998**

DESA	JENIS PENDERITA					JUM LAH	
	TUNA NETRA	TUBUH	MEN TAL	BISU TULI	GAN DA		PSM
(1)	(2)	(3)	(4)	(5)	(6)	(7)	(8)
01. Blumah	1	1	1	-			3
02. Kediten	-	2	2	-			4
03. Tlogopayung	3	3	1	-			7
04. Wonodadi	4	1	3	4			12
05. Manggungmangu	2	6	5	2			15
06. Tirtomulyo	4	2	3	3			12
07. Jurangagung	1	2	3	3			9
08. Karanganyar	-	2	1	-			3
09. Jati	1	2	1	1			5
10. Bendosari	2	1	1	1			5
11. W a d a s	7	6	5	-			18
12. Mojoagung	3	2	1	3			9
JUMLAH 1998	28	30	27	17			102
1997	28	30	27	17			102

Sumber data : Dinas Sosial Kec. Plantungan

Tabel : 5.1.

**LUAS PANEN DAN PRODUKSI PADI  
DIRINCI MENURUT DESA  
TAHUN 1998**

DESA	PADI SAWAH	
	LUAS ( Ha )	PRODUKSI ( Ton )
(1)	(2)	(3)
01. Blumah	52	146
02. Kediten	-	-
03. Tlogopayung	150	430
04. Wonodadi	120	312
05. Manggungmangu	65	147
06. Tirtomulyo	78	206
07. Jurangagung	139	322
08. Karanganyar	145	370
09. J a t i	172	435
10. Bendosari	265	866
11. W a d a s	209	832
12. Mojoagung	350	863
JUMLAH 1998	1.745	4.929
1997	1.564	8.840

Sumber data : Mantri Tani Kecamatan Plantungan

Tabel : 5.2.

**LUAS PANEN DAN PRODUKSI IKAN  
DIRINCI MENURUT DESA  
TAHUN 1998**

BULAN	LUAS PANEN (ha)	PRODUKSI BANDENG (Ton)	PRODUKSI UDANG (Ton)	LUAS PANEN (M-2)	PROD. LELE (Ton)
(1)	(2)	(3)	(4)	(5)	(6)
01. Januari	-	-	-	-	-
02. Pebruari	-	-	-	-	-
03. Maret	-	-	-	-	-
04. April	-	-	-	-	-
05. Mei	-	-	-	-	-
06. Juni	-	-	-	-	-
07. Juli	-	-	-	-	-
08. Agustus	-	-	-	-	-
09. September	-	-	-	-	-
10. Oktober	-	-	-	-	-
11. November	-	-	-	-	-
12. Desember	-	-	-	-	-
<b>JUMLAH 1998</b>	-	-	-	-	-

Sumber data : Mantri Perikanan Kec. Plantungan

Tabel : 5.3.

**BANYAKNYA UNGGAS KECAMATAN PLANTUNGAN  
DIRINCI MENURUT DESA  
TAHUN 1998**

DESA	AYAM KAMPUNG	AYAM RAS	ITIK	ITIK MANILA
(1)	(2)	(3)	(4)	(5)
01. Blumah	2.064	-	112	689
02. Kediten	2.106	-	-	648
03. Tlogopayung	2.086	-	678	724
04. Wonodadi	2.324	-	176	686
05. Manggungmangu	2.198	-	132	689
06. Tirtomulyo	2.289	3.100	128	684
07. Jurangagung	2.288	-	142	612
08. Karanganyar	1.986	-	143	476
09. J a t i	1.137	-	452	598
10. Bendosari	2.459	-	342	798
11. W a d a s	2.316	100	298	823
12. Mojoagung	2.092	-	1.128	718
<b>JUMLAH 1998</b>	<b>25.345</b>	<b>3.200</b>	<b>3.731</b>	<b>8.145</b>
<b>1997</b>	<b>26.274</b>	<b>4.210</b>	<b>3.794</b>	<b>8.416</b>

Sumber data : Petugas Peternakan Kecamatan Plantungan

Tabel : 5.4.

**BANYAKNYA TERNAK BESAR DAN KECIL  
KECAMATAN PLANTUNGAN DIRINCI MENURUT DESA  
TAHUN 1998**

DESA	TERNAK BESAR DAN KECIL				
	SAPI PERAH	SAPI BIASA	KERBAU	KAMBING	DOMBA
(1)	(2)	(3)	(4)	(5)	(6)
01. Blumah	-	52	-	531	317
02. Kediten	-	79	-	837	1.255
03. Tlogopayung	3	239	-	534	358
04. Wonodadi	3	206	-	487	311
05. Manggungmangu	-	259	-	574	328
06. Tirtomulyo	-	216	-	421	266
07. Jurangagung	-	244	-	506	322
08. Karanganyar	-	218	-	346	230
09. J a t i	-	69	14	167	79
10. Bendosari	-	178	108	509	309
11. W a d a s	-	249	-	471	225
12. Mojoagung	-	61	109	492	292
JUMLAH 1998	6	2.070	231	5.875	4.292
1997	6	2.012	221	3.654	6.624

Sumber data : Petugas Peternakán Kecamatan Plantungan

Tabel : 6.1

**BANYAKNYA SARANA ANGKUTAN DARAT BERMOTOR  
DIRINCI MENURUT DESA  
TAHUN 1998**

DESA	ANGKUTAN DARAT BERMOTOR				
	COLT	BUS	TRUK	MOBIL PRIBADI	SEPEDA MOTOR
(1)	(2)	(3)	(4)	(5)	(6)
01. Blumah	-	-	-	-	5
02. Kediten	-	-	-	-	6
03. Tlogopayung	1	-	-	2	7
04. Wonodadi	4	-	-	1	24
05. Manggungmangu	2	-	1	1	15
06. Tirtomulyo	4	-	4	3	34
07. Jurangagung	1	-	-	-	43
08. Karanganyar	2	-	1	-	18
09. J a t i	2	-	-	-	18
10. Bendosari	3	-	-	1	15
11. W a d a s	6	-	1	-	12
12. Mojoagung	3	-	-	-	7
<b>JUMLAH 1998</b>	<b>28</b>	<b>-</b>	<b>7</b>	<b>8</b>	<b>204</b>
<b>1997</b>	<b>22</b>	<b>7</b>	<b>7</b>	<b>7</b>	<b>196</b>

Sumber data : Statistik Kec. Plantungan

Tabel : 6.2.

**BANYAKNYA SARANA ANGKUTAN DARAT  
KENDARAAN TAK BER MOTOR DIRINCI MENURUT DESA  
TAHUN 1998**

DESA	KENDARAAN TIDAK BERMOTOR			
	DOKAR	GEROBAK	BECAK	SEPEDA
(1)	(2)	(3)	(4)	(5)
01. Blumah	-	-	-	
02. Kediten	-	-	-	
03. Tlogopayung	-	-	-	
04. Wonodadi	-	-	1	
05. Manggungmangu	-	-	-	
06. Tirtomulyo	-	-	-	
07. Jurangagung	-	-	-	
08. Karanganyar	-	-	-	
09. J a t i	-	-	-	
10. Bendosari	-	-	-	
11. W a d a s	-	-	-	
12. Mojoagung	-	-	-	
<b>JUMLAH 1998</b>	-	-	1	
<b>1997</b>	-	-	1	

Sumber data : Statistik Kec. Plantungan



Tabel : 6.3

**BANYAKNYA PESAWAT RADIO, TELEVISI DAN LISTRIK PLN  
MENURUT DESA KECAMATAN PLANTUNGAN  
TAHUN 1998**

DESA	RADIO	TV	LISTRIK PLN
(1)	(2)	(3)	(4)
01. Blumah	44	14	107
02. Kediten	61	9	122
03. Tlogopayung	131	41	393
04. Wonodadi	164	84	501
05. Manggungmangu	115	66	334
06. Tirtomulyo	132	209	585
07. Jurangagung	134	103	405
08. Karanganyar	78	48	309
09. J a t i	92	42	165
10. Bendosari	132	42	507
11. W a d a s	306	38	442
12. Mojoagung	132	31	328
JUMLAH 1998	1.521	727	4.198
1997	1.451	693	

Sumber data : Statistik Kecamatan Plantungan

Tabel : 7.1

**PANJANG JALAN DI WILAYAH  
KECAMATAN PLANTUNGAN  
TAHUN : 1996 S/D 1998**

KEADAAN	PANJANG JALAN (KILOMETER)		
	1996	1997	1998
(1)	(2)	(3)	(4)
<b>I. Jenis Permukaan</b>			
a. Aspal	14,5	14,5	14,5
b. Kerikil	56,0	56,5	56,5
c. Tanah	19,5	19,0	19,0
<b>JUMLAH</b>	<b>90,0</b>	<b>90,0</b>	<b>90,0</b>
<b>II. Kondisi Jalan</b>			
a. Baik	14,5	14,5	14,5
b. Sedang	56,0	56,5	56,5
c. Rusak	19,5	19,0	19,0
d. Rusak Berat	-	-	-
<b>JUMLAH</b>	<b>90,0</b>	<b>90,0</b>	<b>90,0</b>
<b>III. Kelas Jalan</b>			
a. Kelas I	-	-	-
b. Kelas II	-	-	-
c. Kelas III	-	-	-
d. Kelas III A	5,0	5,0	5,0
e. Kelas IV	9,5	9,5	9,5
f. Kelas V	75,5	75,5	75,5
<b>JUMLAH</b>	<b>90,0</b>	<b>90,0</b>	<b>90,0</b>

Tabel : 7.2.

JUMLAH PEMILIK TAMBAK DIPERINCI PER DESA  
DI KECAMATAN PLANTUNGAN  
TAHUN 1998

DESA	JUMLAH TAMBAK DAN PEMILIK	
	LUAS (ha)	ORANG
(1)	(2)	(3)
-	-	-
-	-	-
-	-	-
-	-	-

Sumber data : Mantri Perikanan Kecamatan Plantungan

Tabel : 7.3.

PRODUKSI TANAMAN PERDAGANGAN  
DI WILAYAH KECAMATAN PLANTUNGAN  
TAHUN 1998

TAHUN	KELAPA	TEMPAKAU	KAPOK
	(Butlr)	(Kw)	(Kg)
(1)	(2)	(3)	(4)
1992	34.800	2.460	2.400
1993	38.900	2.690	2.100
1994	39.500	2.024	1.900
1995	39.700	2.669	1.600
1996	40.900	2.905	1.900
1997	38.700	3.111	1.500
1998	41.100	2.464	1.300

Submer data : Disbun Kecamatan Plantungan