

# KECAMATAN ANIMHA DALAM ANGKA *ANIMHA DISTRICT IN FIGURES* 2024

Volume xx, 2024



**BADAN PUSAT STATISTIK  
KABUPATEN MERAUKE**



# **KECAMATAN ANIMHA DALAM ANGKA ANIMHA DISTRICT IN FIGURES 2024**

Volume xx, 2024

<https://meraukekab.bps.go.id>



**BADAN PUSAT STATISTIK  
KABUPATEN MERAUKE  
BPS-STATISTICS MERAUKE**

## **KECAMATAN ANIMHA DALAM ANGKA**

### ***Animha District in Figures***

**2024**

Volume xx, 2024

Katalog /*Catalogue*: 1102001.9401032

Nomor Publikasi/*Publication Number*:

Ukuran Buku/*Book Size*: 14,8 cm x 21 cm

Jumlah Halaman/*Number of Pages* : xxvi+62 hal/*pages*

Penyusun Naskah/*Manuscript Drafter*:

BPS Kabupaten Merauke

*BPS-Statistics Merauke*

Penyunting/*Editor*:

BPS Kabupaten Merauke

*BPS-Statistics Merauke*

Pembuat Kover/*Cover Designer*:

BPS Kabupaten Merauke

*BPS-Statistics Merauke*

Penerbit/*Publisher*

©BPS Kabupaten Merauke/*BPS-Statistics Merauke*

Sumber Ilustrasi/*Illustration Source*:...

Dilarang mereproduksi dan/atau menggandakan sebagian atau seluruh isi buku ini untuk tujuan komersial tanpa izin tertulis dari Badan Pusat Statistik Kabupaten Merauke.  
*It is prohibited to reproduce and/or duplicate part or all of this book for commercial purpose without permission from BPS-Statistics Kabupaten Merauke.*

**TIM PENYUSUN/COMPILERS**  
**KECAMATAN ANIMHA DALAM ANGKA**  
*Animha District in Figures*  
**2024**

Volume xx, 2024

**Pengarah/Director**

nama kepala BPS Kako tanpa gelar

**Penanggung Jawab/Persons in Charge**

nama kepala BPS Kako tanpa gelar

**Penyunting/Editors**

Erwin Zainuddin

**Pengolah Data dan Penulis Naskah/Data Processor and Writers**

Erwin Zainuddin

**Penata Letak/Layout Designers**

Erwin Zainuddin

**Penerjemah/Translators**

Erwin zainuddin



## **KONTRIBUTOR DATA/DATA CONTRIBUTORS**

1. Kementerian Agama/*Ministry of Religious Affair*
2. Kementerian Pendidikan dan Kebudayaan/*Ministry of Education and Culture*
3. Badan Meteorologi Klimatologi dan Geofisika/*Meteorological, Climatology, and Geophysical Agency*
4. Badan Pusat Statistik/*BPS-Statistics Indonesia*

<https://meraukekab.bps.go.id>





**PETA WILAYAH KECAMATAN ANIMHA**  
**MAP OF ANIMHA DISTRICT**





**KEPALA BPS KABUPATEN MERAUKE**  
**HEAD OF BPS-STATISTICS MERAUKE**



**CENDANA MURTI NURYANA SRI HAPSARA**



## KATA PENGANTAR

Distrik Animha Dalam Angka 2024 merupakan publikasi tahunan yang diterbitkan oleh Badan Pusat Statistik Kabupaten Merauke. Publikasi ini menyajikan berbagai macam data seperti keadaan geografi dan iklim, pemerintahan, kependudukan dan ketenagakerjaan, sosial, pertanian, industri, perdagangan, pariwisata, keuangan, dan lain-lain. Publikasi ini dapat terwujud berkat kerja sama dan bantuan dari berbagai pihak baik instansi pemerintah maupun swasta. Kepada semua pihak yang telah memberikan bantuan disampaikan penghargaan dan terima kasih yang sebesar-besarnya. Kami menyadari bahwa publikasi ini belum sepenuhnya memenuhi harapan pengguna data, namun kiranya dapat bermanfaat bagi setiap pengguna untuk berbagai keperluan. Kami mengharapkan tanggapan dan saran yang bersifat membangun untuk perbaikan selanjutnya

Merauke, September 2024  
Kepala BPS  
Kabupaten Merauke



**Cendana Murti Nuryana Sri Hapsara**

## PREFACE

*Lorem ipsum dolor sit amet, consectetur adipiscing elit, sed diam nonummy nibh euismod tincidunt ut laoreet dolore magna aliquam erat volutpat. Ut wisi enim ad minim veniam, quis nostrud exerci tation ullamcorper suscipit lobortis nisl ut aliquip ex ea commodo consequat. Duis autem vel eum iriure dolor in hendrerit in vulputate velit esse molestie consequat, vel illum dolore eu feugiat nulla facilisis at vero eros et accumsan et iusto odio dignissim qui blandit praesent luptatum zzril delenit augue duis dolore te feugait nulla facilisi.*


*Lorem ipsum dolor sit amet, consectetur adipiscing elit, sed diam nonummy nibh euismod tincidunt ut laoreet dolore magna aliquam erat volutpat. Ut wisi enim ad minim veniam, quis nostrud exerci tation ullamcorper suscipit lobortis nisl ut aliquip ex ea commodo consequat.*

*Lorem ipsum dolor sit amet, consectetur adipiscing elit, sed diam nonummy nibh euismod tincidunt ut laoreet dolore magna aliquam erat volutpat. Ut wisi enim ad minim veniam, quis nostrud exerci tation ullamcorper suscipit lobortis nisl ut aliquip ex ea commodo consequat. Duis autem vel eum iriure dolor in hendrerit in vulputate velit esse molestie consequat, vel illum dolore eu feugiat nulla facilisis at vero eros et accumsan et iusto odio dignissim qui blandit praesent luptatum zzril delenit augue duis dolore te feugait nulla facilisi.*

*Lorem ipsum dolor sit amet, consectetur adipiscing elit, sed diam nonummy nibh euismod tincidunt ut laoreet dolore magna aliquam erat volutpat. Ut wisi enim ad minim veniam, quis nostrud exerci tation ullamcorper suscipit lobortis nisl ut aliquip ex ea commodo consequat.*

*Lorem ipsum dolor sit amet, consectetur adipiscing elit, sed diam nonummy nibh euismod tincidunt ut laoreet dolore magna aliquam erat volutpat. Ut wisi enim ad minim veniam, quis nostrud exerci.*

Merauke, September 2024  
Head of BPS Statistics Merauke



**Cendana Murti Nuryana Sri hapsara**

**DAFTAR ISI/CONTENTS**  
**KECAMATAN ANIMHA DALAM ANGKA**  
***Animha District in Figures***  
**2024**  
Volume xx, 2024

	Halaman <i>Page</i>
Kata Pengantar .....	xi
Preface .....	xii
Daftar Isi/ <b><i>Contents</i></b> .....	xiii
Daftar Tabel/ <b><i>List of Tables</i></b> .....	xv
Daftar Gambar/ <b><i>List of Figures</i></b> .....	xxi
Penjelasan Umum/ <b><i>Explanatory Notes</i></b> .....	xxiii
Daftar Singkatan/ <b><i>List of Abbreviation</i></b> .....	xxv
1. Geografi/ <i>Geography</i> .....	1
2. Pemerintahan/ <i>Government</i> .....	7
3. Penduduk/ <i>Population</i> .....	15
4. Sosial dan Kesejahteraan Rakyat/ <i>Social and Welfare</i> .....	23
5. Pertanian/ <i>Agriculture</i> .....	49
Daftar Pustaka/ <b><i>Bibliography</i></b> .....	61





## DAFTAR TABEL/LIST OF TABLES

Tabel Table		Halaman Page
<b>1.</b>	<b>GEOGRAFI/1</b>	
1.1	Luas Daerah Menurut Desa/Kelurahan di Distrik Animha, 2023 <i>Total Area by Villages/Kelurahan in Animha District, 2023</i> .....	5
1.2	Jarak ke Ibukota Distrik dan Ibukota Kabupaten/Kota Menurut Desa/Kelurahan di Distrik Animha (km), 2023 <i>Distance to the District Capital and Regency/Municipal Capital by Villages/Kelurahan in Animha District (km), 2023</i> .....	6
<b>2.</b>	<b>PEMERINTAHAN/GOVERNMENT</b>	
<b>1.1</b>	<b>WILAYAH ADMINISTRATIF ADMINISTRATIVE AREA</b>	
2.2.1	Jumlah Rukun Warga (RW) dan Rukun Tetangga (RT) Menurut Desa/Kelurahan di Distrik Animha, 2023 <i>Number of Rukun Warga and Rukun Tetangga by Villages/ Kelurahan in Animha District, 2023</i> .....	11
<b>1.1</b>	<b>SUMBER DAYA MANUSIA HUMAN RESOURCES</b>	
2.2.2	Jumlah Pegawai Negeri Sipil Menurut Pemerintah Daerah dan Jenis Kelamin di Distrik Animha, 2023 <i>Number of Civil Servants by Local Government and Sex in Animha District, 2023</i> .....	12
2.2.3	Jumlah Pegawai Negeri Sipil Pemerintah Daerah Distrik Animha Menurut Tingkat Pendidikan dan Jenis Kelamin, 2023 <i>Number of Civil Servants of Animha District Government by Educational Level and Sex, 2023</i> .....	13
<b>3.</b>	<b>PENDUDUK/POPULATION</b>	

3.1	Penduduk, Distribusi Persentase Penduduk, Kepadatan Penduduk, Rasio Jenis Kelamin Penduduk Menurut Desa/Kelurahan di Distrik Animha, 2023 <i>Population, Percentage Distribution of Population, Population Density, and Population Sex Ratio by Villages/Kelurahan in Animha District, 2023</i> .....	19
3.2	Jumlah Penduduk Menurut Kelompok Umur dan Jenis Kelamin di Distrik Animha, 2023 <i>Population by Age Groups and Sex in Animha District, 2023</i> .....	21
<b>4.</b>	<b>SOSIAL DAN KESEJAHTERAAN RAKYAT/SOCIAL AND WELFARE</b>	
<b>1.1</b>	<b>PENDIDIKAN EDUCATION</b>	
4.2.2	Banyaknya Desa <sup>1</sup> /Kelurahan yang Memiliki Fasilitas Sekolah Menurut Tingkat Pendidikan di Distrik Animha, 2021–2023 <i>Number of Villages<sup>1</sup>/Kelurahan Having Educational Facilities by Educational Level in Animha District, 2021–2023</i> .....	28
4.2.3	Jumlah Sekolah Menurut Tingkat Pendidikan di Distrik Animha, 2022/2023 dan 2023/2024 <i>Number of Schools by Educational Level in Animha District, 2022/2023 and 2023/2024</i> .....	29
4.2.4	Jumlah Guru Menurut Tingkat Pendidikan di Distrik Animha, 2022/2023 dan 2023/2024 <i>Number of Teachers by Educational Level in Animha District, 2022/2023 and 2023/2024</i> .....	30
4.2.5	Jumlah Murid Menurut Tingkat Pendidikan di Distrik Animha, 2022/2023 dan 2023/2024 <i>Number of Pupils by Educational Level in District, 2022/2023 and 2023/2024</i> .....	31
<b>1.1</b>	<b>KESEHATAN HEALTH</b>	
4.2.6	Banyaknya Desa <sup>1</sup> /Kelurahan yang Memiliki Sarana Kesehatan Menurut Jenis Sarana Kesehatan di Distrik Animha, 2021–2023 <i>Number of Villages<sup>1</sup>/Kelurahan Health Facilities by Type of Health Facilities in Animha District, 2021–2023</i> .....	32

Tabel Table	Halaman Page	
4.2.7	Banyaknya Warga Penderita Kekurangan Gizi Menurut Desa/Kelurahan di Distrik Animha, 2023 <i>Number of People with Malnutrition by Villages/Kelurahan in Animha District, 2023</i> .....	33
<b>1.1</b>	<b>PERUMAHAN DAN LINGKUNGAN HOUSING AND ENVIRONMENT</b>	
4.2.8	Banyaknya Desa <sup>1</sup> /Kelurahan Menurut Sumber Air Minum Sebagian Besar Keluarga di Distrik Animha, 2021–2023 <i>Number of Villages<sup>1</sup>/Kelurahan by Drinking Water Source of Majority Family in Animha District, 2021–2023</i> .....	34
4.2.9	Banyaknya Keluarga Menurut Desa/Kelurahan dan Jenis Pengguna Listrik di Distrik Animha, 2023 <i>Number of Family by Villages/Kelurahan and Type of Electricity Consumer in Animha District, 2023</i> .....	35
4.2.10	Banyaknya Desa <sup>1</sup> /Kelurahan Menurut Sumber Penerangan Jalan Utama Desa/Kelurahan di Distrik Animha, 2021–2023 <i>Number of Villages<sup>1</sup>/Kelurahan by Source of Villages/Kelurahan's Main Street Illumination in Animha District, 2021–2023</i> .....	36
4.2.11	Banyaknya Desa <sup>1</sup> /Kelurahan Menurut Penggunaan Fasilitas Tempat Buang Air Besar Sebagian Besar Keluarga di Distrik Animha, 2021–2023 <i>Number of Villages<sup>1</sup>/Kelurahan by Toilet Facility Used by Majority Family in Animha District, 2021–2023</i> .....	37
4.2.12	Banyaknya Desa/Kelurahan Menurut Jenis Bahan Bakar untuk Memasak yang Digunakan Sebagian Besar Keluarga di Distrik Animha, 2023 <i>Number of Villages/Kelurahan by Type of Cooking Fuel Used by Majority Family in Animha District, 2023</i> .....	38
<b>1.1</b>	<b>AGAMA DAN SOSIAL LAINNYA RELIGION AND OTHER SOCIAL AFFAIRS</b>	
4.2.13	Jumlah Tempat Peribadatan Menurut Desa/ Kelurahan di Distrik Animha, 2023 <i>Number of Worship Places by Villages/Kelurahan in Animha District, 2023</i> .....	39
4.2.14	Banyaknya Kejadian Bencana Alam Menurut Desa/Kelurahan dan Jenis Bencana Alam di Distrik Animha, 2023	

Tabel Table	Halaman Page
	40
4.2.15	43
4.2.16	46
4.2.17	48
<b>5.</b>	
<b>PERTANIAN/AGRICULTURE</b>	
5.1	54
5.2	55
5.3	56
5.4	

Tabel Table	Halaman Page
	57
5.5	58
5.6	59
5.7	60

<https://meraukekab.bps.go.id>

## DAFTAR GAMBAR/LIST OF FIGURES

Gambar Figure	Halaman Page
1.2     Jarak ke Ibukota Distrik Menurut Desa/ Kelurahan di Distrik Animha (km), 2023 <i>Distance to the District Capital by Village/Kelurahan in Animha                      District (km), 2023</i> .....	4
2.1     " ..... .....	10
3.1     " ..... .....	18
4.1     Jumlah Sekolah Menurut Tingkat Pendidikan di Distrik Animha, 2022/2023 dan 2023/2024 <b><i>Number of Schools by Educational Level in                      Animha District, 2022/2023 and 2023/2024</i></b> 1.1.1 <b><i>Jumlah Sekolah Menurut Tingkat Pendidikan di Distrik                      Animha, 2022/2023 dan 2023/2024</i></b> <b><i>Number of Schools by Educational Level in Animha District,                      2022/2023 and 2023/2024</i></b> .....	26
4.2     Jumlah Guru Menurut Tingkat Pendidikan di Distrik Animha, 2022/2023 dan 2023/2024 <b><i>Number of Teachers by Educational Level in                      Animha District, 2022/2023 and 2023/2024</i></b> .....	27
5.1     Luas Panen Tanaman Sayuran dan Buah-buahan Semusim Menurut Jenis Tanaman di Distrik Animha (ha), 2020–2023 <b><i>Harvested Area of Seasonal Vegetables and Fruits by Kind of                      Plant in Animha District (ha), 2020–2023</i></b> .....	52

Gambar  
Figure

Halaman  
Page

5.2	Produksi Tanaman Sayuran dan Buah-buahan Semusim Menurut Jenis Tanaman di Distrik Animha (kuintal), 2020–2023 <b><i>Production of Seasonal Vegetables and Fruits by Kind of Plant in Animha District (quintal), 2020–2023</i></b> .....	
	.....	
	.....	53

<https://meraukekab.bps.go.id>



## PENJELASAN UMUM/EXPLANATORY NOTES

Tanda-tanda, satuan-satuan, dan lain-lainnya yang digunakan dalam publikasi ini adalah sebagai berikut:

*Symbols, measurement units, and acronyms which are used in this publication, are as follows:*

### 1. TANDA-TANDA/SYMBOLS

Data tidak tersedia/ <i>Data not available</i> .....	: ...
Tidak ada atau nol / <i>Null or zero</i> .....	: -
Data dapat diabaikan/ <i>Data negligible</i> .....	: ~0
Tanda decimal/ <i>Decimal point</i> .....	: ,
Data tidak dapat ditampilkan/ <i>Not applicable</i> .....	: NA
Angka estimasi/ <i>Estimated figures</i> .....	: e
Angka diperbaiki/ <i>Revised figures</i> .....	: r
Angka sementara/ <i>Preliminary figures</i> .....	: *
Angka sangat sementara/ <i>Very preliminary figures</i> .....	: **
Angka sangat sangat sementara/ <i>Very very preliminary figures</i> .....	: ***

### 2. SATUAN/UNITS

barel/ <i>barrel</i> .....	: 158,99 liter/ <i>litres</i> = 1/6,2898 m <sup>3</sup>
hektare (ha)/ <i>hectare (ha)</i> .....	: 10.000 m <sup>2</sup>
kilometer (km)/ <i>kilometres (km)</i> .....	: 1.000 meter/ <i>meters (m)</i>
knot/ <i>knot</i> .....	: 1,8523 km/jam ( <i>km/hour</i> )
kuintal/ <i>quintal</i> .....	: 100 kg
KWh .....	: 1.000 Watt <i>hour</i>
MWh .....	: 1.000 KWh
liter (untuk beras)/ <i>litre (for rice)</i> .....	: 0,80 kg
MMSCF .....	: 1/35,3 m <sup>3</sup>
metrik ton (m.ton)/ <i>metric ton (m. ton)</i> .....	: 0,98421 long ton = 1.000 kg
ons/ <i>ounce</i> .....	: 28,31 gram/ <i>grams</i>
ton .....	: 1.000 kg

Satuan lain: buah, dus, butir, helai/lembar, kaleng, batang, pulsa, ton kilometer (ton-km), jam, menit, persen (%).

*Other units: unit, pack, pieces, sheet, tin, pulse, ton-kilometres(ton-km), hour, minute, percent (%).*

Perbedaan angka di belakang koma disebabkan oleh pembulatan angka.

*The difference in decimal numbers is caused by rounding.*



## DAFTAR SINGKATAN/LIST OF ABBREVIATION

SI	: Stasiun Iklim/ <i>Climate Station</i>
SMPK	: Stasiun Meterologi Pertanian Khusus/ <i>Special Agricultural Meteorological Station</i>
t.t	: Tempat tidur/ <i>Bed</i>
BCG	: Bacillus Calmette Guerin
DPT	: Difteri, Pertusis, Tetanus/ <i>Diphtheria, Tetanus, and Pertussis</i>
TT	: Tetanus Toxoid
IOT	: Industri Obat Tradisional/ <i>Traditional Medicine Industry</i>
IKOT	: Industri Kecil Obat Tradisional/ <i>Traditional Medicine Small Industry</i>
Alkes	: Alat kesehatan/ <i>Health Kits</i>
PKRT	: Perbekalan Kesehatan Rumah tangga/ <i>Household Health Logistics</i>
Kompl	: Komplemen/ <i>Complement</i>
IRTP	: Industri Pangan Produksi Rumah Tangga/ <i>Foods Home Industry</i>
PBF	: Pedagang Besar Farmasi/ <i>Pharmacy Whole-seller</i>
GFK	: Gudang Farmasi Kab/Kota/Regency/ <i>Municipality Pharmacy Warehouse</i>
RB	: Rumah Bersalin/ <i>Delivery House</i>
Pustu	: Puskesmas pembantu/ <i>Auxiliary Public Health Center</i>
BP	: Balai Pengobatan/ <i>Polyclinic</i>
TPS	: Tempat Pembuangan Sampah Sementara / <i>landfill</i>
Jamkesmas	: Jaminan kesehatan masyarakat miskin/ <i>Poor public health insurance</i>
PJKMU	: Program Jaminan Kesehatan Masyarakat Umum/ <i>General Public Health Insurance Program</i>
SIUP	: Surat Ijin Usaha Perdagangan/ <i>Trading Permission Letter</i>
TDP	: Tanda Daftar Perusahaan/ <i>Company Registration Identity</i>
API	: Angka Pengenal Importir/ <i>Importer's Identity Number</i>



# 01

## GEOGRAFI GEOGRAPHY



**Jarak Ibukota Kabupaten  
Ke Distrik**

Nasional  
Wasur

### **PENJELASAN TEKNIS**

1. Distrik Animha terletak diantara 70 703'–80 103' lintang selatan dan 1400 274' –1400 509' bujur timur, dengan batas wilayah sebelah utara berbatasan dengan distrik Muting dan Kaptel, sebelah selatan berbatasan dengan Distrik Kurik, sebelah barat berbatasan dengan Distrik Kaptel, dan di sebelah timur berbatasan dengan Tanah MiringL

### **TECHNICAL NOTES**

1. *Animha District is located between 70 703'–80 103' south latitude and 1400 274' –1400 509' east longitude, with the northern boundary bordered by Muting and Kaptel districts, the south by Kurik District, the west by Kaptel District, and the east by Slope Land*

<https://meraukekab.bptp.go.id>

**ULASAN**

Distrik Animha terletak diantara 70 703'–80 103' lintang selatan dan 1400 274' –1400 509' bujur timur, dengan batas wilayah sebelah utara berbatasan dengan distrik Muting dan Kaptel, sebelah selatan berbatasan dengan Distrik Kurik, sebelah barat berbatasan dengan Distrik Kaptel, dan di sebelah timur berbatasan dengan Tanah Miring

Jarak Kampung terdekat dari ibukota distrik adalah kampung Wayau dengan jarak 1 Km dan kampung terjauh adalah kampung senegi dengan jarak 31.1 Km.

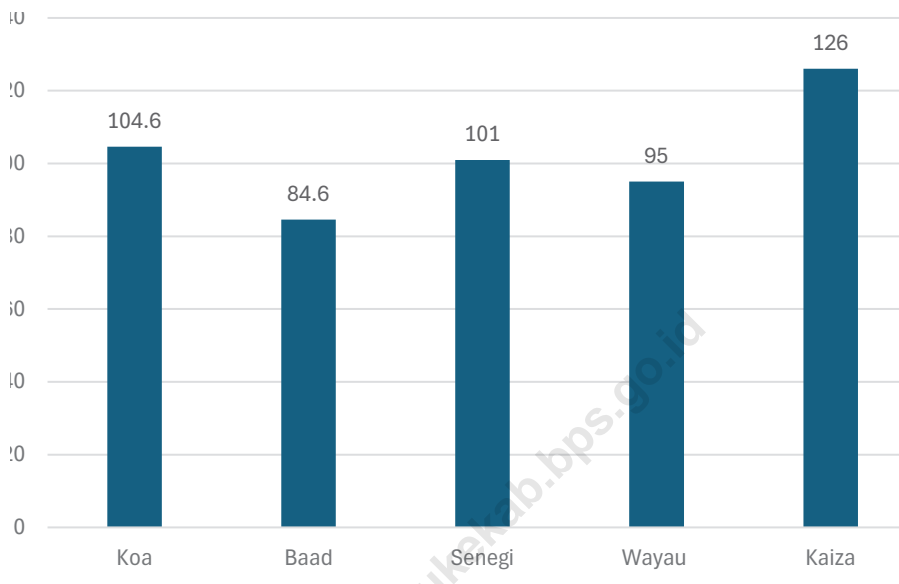
Untuk jarak kampung ke ibu kota kabupaten yang terdekat adalah kampung Wayau 95 Km dan yang terjauh adalah kampung Kaiza dengan jarak 126 Km

**DESCRIPTION**

*Animha District is located between 70 703'–80 103' south latitude and 1400 274' –1400 509' east longitude, with the northern boundary bordered by Muting and Kaptel districts, the south by Kurik District, the west by Kaptel District, and the east by Slope Land*

*The nearest village distance from the district capital is Wayau village with a distance of 1 Km and the farthest village is Senegi village with a distance of 31.1 Km.*

*The distance from the village to the district capital is Wayau village 95 Km and the farthest is Kaiza village with a distance of 126 Km*



Sumber/Source: ...Badan Pusat Statistik Kabupaten Merauke

**Gambar**  
**Figures** 1.2

**Jarak ke Ibukota Distrik Menurut Desa/Kelurahan di Distrik Animha (km), 2023**  
***Distance to the District Capital by Village/Kelurahan in Animha District (km), 2023***



**Tabel** 1.1  
**Table**

**Luas Daerah Menurut Desa/Kelurahan di Distrik Animha, 2023**  
**Total Area by Villages/Kelurahan in Animha District, 2023**

<b>Desa/Kelurahan Village/Kelurahan</b>	<b>Luas Total Area (km<sup>2</sup>/sq.km)</b>	<b>Persentase terhadap Luas Kecamatan Percentage to District Area</b>
(1)	(2)	(3)
Koa	...	...
Baad	...	...
Senegi	...	...
Wayau	...	...
Kaiza	...	...

Catatan/Note: ...  
Sumber/Source: ...

**Tabel** 1.2  
**Table**

**Jarak ke Ibukota Distrik dan Ibukota Kabupaten/Kota Menurut Desa/Kelurahan di Distrik Animha (km), 2023**  
*Distance to the District Capital and Regency/Municipal Capital by Villages/Kelurahan in Animha District (km), 2023*

<b>Desa/Kelurahan</b> <i>Village/Kelurahan</i>	<b>Jarak ke Ibukota Kecamatan</b> <i>Distance to District Capital</i>	<b>Jarak ke Ibukota Kabupaten/ Kota</b> <i>Distance to Regency/Municipal Capital</i>
(1)	(2)	(3)
Koa	9,6	104,6
Baad	24,5	84,6
Senegi	31,1	101
Wayau	1	95
Kaiza	31	126

Catatan/Note: ...

Sumber/Source: ...Badan Pusat Statistik Kabupaten Merauke

02

PEMERINTAHAN  
GOVERNMENT

JUMLAH KAMPUNG

JUMLAH RW

JUMLAH RT

5

5

9



### **PENJELASAN TEKNIS**

1. Aparat Kampung RW dan RT merupakan unsur pelaksana Pemerintah yang dipimpin oleh seorang kepala Kampung/desa yang berkedudukan dibawah Kepala kampung/desa bertanggung jawab kepada Kepala Distrik/kecamatan.

### **TECHNICAL NOTES**

1. *The RW and RT Village Apparatus is an element of the Government's implementation led by a Village/Village Head who is located under the Village/Village Head responsible to the Head of District/District.*

<https://meraukekab.bps.go.id>

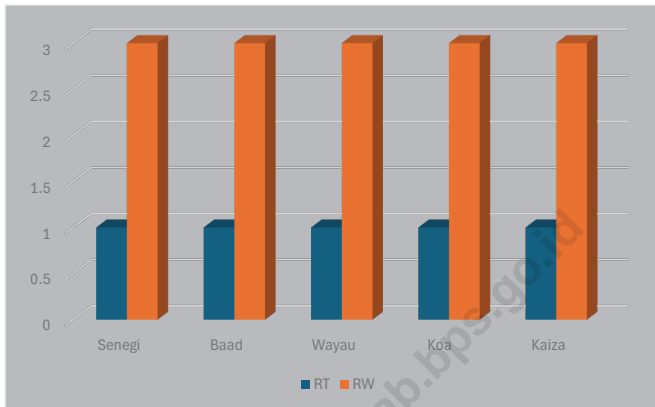
**ULASAN**

Jumlah aparat kampung terdiri dari Kepala Kampung/Desa, Rukun Warga (RW) dan Rukun Tetangga (RT). Distrik Animha terdiri dari lima kampung/desa dimana setiap kampung terdiri dari satu rukun warga (RW) dan tiga Rukun Tetangga (RT).

**DESCRIPTION**

*The number of village officials consists of Village/Village Heads, Neighborhood Units (RW) and Neighborhood Units (RT). Animha District consists of five villages/villages where each village consists of one Neighborhood Unit (RW) and three Neighborhood Units (RT).*

<https://meraukekab.bps.go.id>



Sumber/Source: ...

**Gambar** 2.1 ...  
**Figures** ...

## 1.1 WILAYAH ADMINISTRATIF ADMINISTRATIVE AREA

**Tabel** 2.2.1 **Jumlah Rukun Warga (RW) dan Rukun Tetangga (RT)**  
**Table** **Menurut Desa/Kelurahan di Distrik Animha, 2023**  
**Number of Rukun Warga and Rukun Tetangga by Villages'/**  
**Kelurahan in Animha District, 2023**

<b>Desa/Kelurahan</b> <b>Village/Kelurahan</b>	<b>Rukun Warga (RW)</b>	<b>Rukun Tetangga (RT)</b>
(1)	(2)	(3)
Senegi	1	3
Baad	1	3
Wayau	1	3
Koa	1	3
Kaiza	1	3
<b>Nama Kecamatan</b>	<b>5</b>	<b>15</b>

Catatan/Note: ...

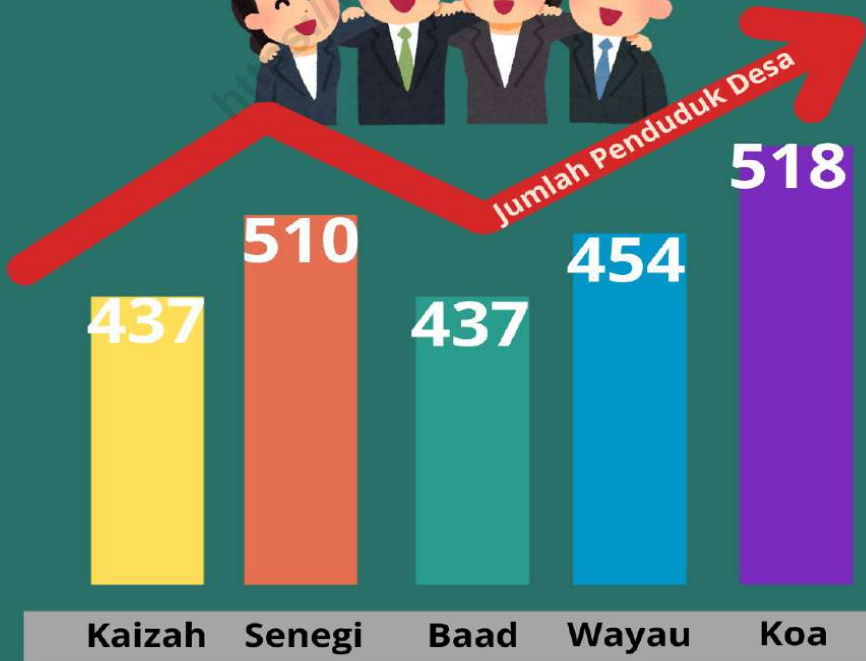
Sumber/Source: ...





03

PENDUDUK  
POPULATION



**PENJELASAN TEKNIS**

1. Sumber utama data kependudukan adalah sensus penduduk yang dilaksanakan setiap sepuluh tahun sekali.
2. Penduduk distrik Animha adalah semua orang yang berdomisili di wilayah teritorial distrik animha selama 1 tahun atau lebih dan atau mereka yang berdomisili kurang dari 1 tahun tetapi bertujuan menetap.
3. Laju pertumbuhan penduduk adalah angka yang menunjukkan persentase penambahan penduduk dalam jangka waktu tertentu.
4. Kepadatan penduduk adalah rasio banyaknya penduduk per kilometer persegi.
5. Rasio jenis kelamin adalah perbandingan antara penduduk laki-laki dan penduduk perempuan pada suatu wilayah dan waktu tertentu. Biasanya dinyatakan dengan banyaknya penduduk laki-laki untuk 100 penduduk perempuan.
6. Distribusi penduduk adalah pola persebaran penduduk di suatu wilayah, baik berdasarkan batas-batas geografis maupun berdasarkan batas-batas administrasi pemerintahan.

**TECHNICAL NOTES**

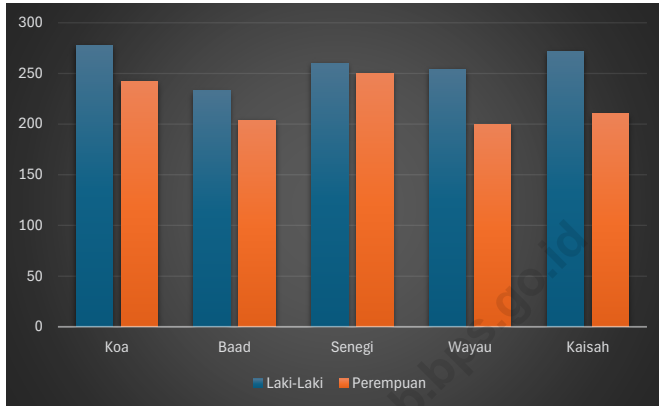
1. *The main source of population data is the population census which is carried out every ten years.*
2. *Residents of Animha district are all persons who reside in the territorial territory of Animha district for 1 year or more and or those who reside for less than 1 year but aim to settle down.*
3. *The population growth rate is a number that shows the percentage of population growth in a certain period of time.*
4. *Population density is the ratio of the number of people per square kilometer.*
5. *The sex ratio is the comparison between the male population and the female population at a certain area and time. It is usually expressed as the number of male residents for every 100 female residents.*
6. *Population distribution is a pattern of population distribution in an area, both based on geographical boundaries and based on government administrative boundaries.*

**ULASAN**

1. jumlah penduduk Distrik Animha sebanyak 2.356 jiwa. Jumlah penduduk terbanyak terdapat di kampung Koa yaitu sebanyak 518 jiwa yang terdiri dari 278 penduduk laki-laki dan 242 penduduk perempuan.
2. Kampung Kaisah dan kampung Baad memiliki jumlah penduduk yang paling sedikit yaitu 437 jiwa penduduk dimana kampung kaizah terdiri dari 272 penduduk laki-laki dan 210 penduduk perempuan dan kaampung Baad terdiri dari 233 jiwa penduduk laki-laki dan 204 jiwa penduduk perempuan.

**DESCRIPTION**

1. the population of Animha District is 2,356 people. The largest number of residents is found in Koa village, which is 518 people consisting of 278 male residents and 242 female residents.
2. Kaisah Village and Baad Village have the least number of residents, namely 437 residents, Kaizah Village consists of 272 male residents and 210 female residents, and Baad Village consists of 233 male residents and 204 female residents.



Sumber/Source : ...

**Gambar** 3.1 ...  
**Figures** ...

<https://meraukekamb...>

**Tabel** 3.1  
**Table**

**Penduduk, Distribusi Persentase Penduduk, Kepadatan Penduduk, Rasio Jenis Kelamin Penduduk Menurut Desa/ Kelurahan di Distrik Animha, 2023**  
*Population, Percentage Distribution of Population, Population Density, and Population Sex Ratio by Villages/ Kelurahan in Animha District, 2023*

Desa/Kelurahan Village/Kelurahan	Penduduk/Population		
	Laki-Laki/Male	Perempuan/Female	Jumlah/Total
(1)	(2)	(3)	(4)
Koa	278	242	518
Baad	233	204	437
Senegi	260	250	510
Wayau	254	200	454
Kaisah	272	210	482
<b>Nama Kecamatan</b>			

Lanjutan Tabel/*Continued Table 3.1*

<b>Desa/Kelurahan</b> <i>Village/Kelurahan</i>	<b>Persentase Penduduk</b> <i>Percentage of Total Population</i>	<b>Kepadatan Penduduk</b> <i>(per km<sup>2</sup>)</i> <i>Population Density</i> <i>per sq.km</i>	<b>Rasio Jenis Kelamin</b> <i>Penduduk</i> <i>Population Sex Ratio</i>
(1)	(5)	(6)	(7)
Koa	22		114,0
Baad	18,5		114,2
Senegi	21,6		104
Wayau	19,3		127
Kaisah	18,5		108,1
<b>Nama Kecamatan</b>			

Catatan/*Note:* ...

Sumber/*Source:* ...

**Tabel** 3.2  
**Table**

**Jumlah Penduduk Menurut Kelompok Umur dan Jenis Kelamin di Distrik Animha, 2023**  
**Population by Age Groups and Sex in Animha District, 2023**

Kelompok Umur <i>Age Groups</i>	Jenis Kelamin/ <i>Sex</i>		
	Laki-Laki <i>Male</i>	Perempuan <i>Female</i>	Jumlah <i>Total</i>
(1)	(2)	(3)	(4)
Koa	...	...	...
Baad	...	...	...
Senegi	...	...	...
Wayau	...	...	...
Kaisah	...	...	...
<b>Nama Kecamatan</b>			

Catatan/*Note*: ...

Sumber/*Source*: ...





# 04

## SOSIAL DAN KESEJAHTERAAN RAKYAT SOCIAL AND WELFARE



Jumlah Sekolah

SD

5

SMP

1



Jumlah Guru

GURU SD

17

GURU SMP

13

**PENJELASAN TEKNIS**

1. Jenjang Pendidikan Formal terdiri atas pendidikan dasar, pendidikan menengah, dan pendidikan tinggi. Jenis pendidikan yang diajarkan mencakup pendidikan umum, kejuruan, akademik, profesi, vokasi, keagamaan, dan khusus.a. Pendidikan Dasar berbentuk Sekolah Dasar (SD) dan Madrasah Ibtidaiyah (MI) atau bentuk lain yang sederajat serta Sekolah Menengah Pertama (SMP) dan Madrasah Tsanawiyah (MTs), atau bentuk lain yang sederajat.b. Pendidikan Menengah berbentuk Sekolah Menengah Atas (SMA), Madrasah Aliyah (MA), Sekolah Menengah Kejuruan (SMK), dan Madrasah Aliyah Kejuruan (MAK), atau bentuk lain yang sederajat. Pendidikan Tinggi merupakan jenjang pendidikan setelah pendidikan menengah yang mencakup program pendidikan diploma, sarjana, magister, spesialis, dan doktor yang diselenggarakan oleh perguruan tinggi. Perguruan tinggi dapat berbentuk akademi, politeknik, sekolah tinggi, institut, atau universitas.

**TECHNICAL NOTES**

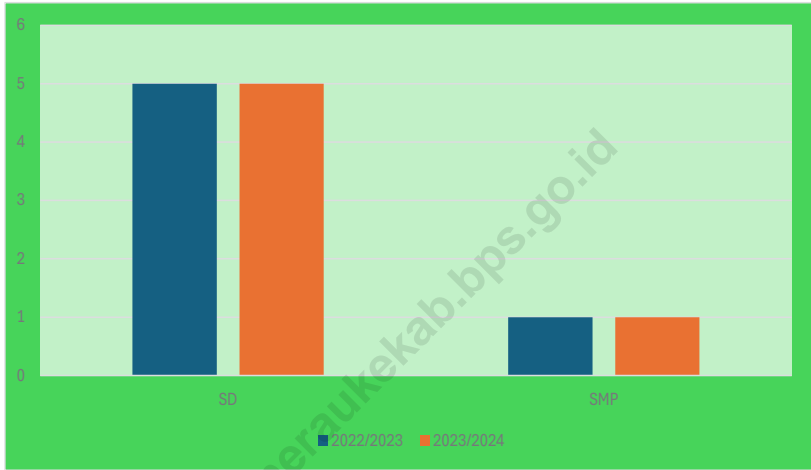
1. *The Formal Education level consists of basic education, secondary education, and higher education. The types of education taught include general, vocational, academic, professional, vocational, religious, and special education. Basic education is in the form of Elementary School (SD) and Madrasah Ibtidaiyah (MI) or other equivalent forms as well as Junior High School (SMP) and Madrasah Tsanawiyah (MTs), or other equivalent forms.b. Secondary education is in the form of Senior High School (SMA), Madrasah Aliyah (MA), Vocational High School (SMK), and Vocational Madrasah Aliyah (MAK), or other equivalent forms. Higher Education is a level of education after secondary education that includes diploma, bachelor's, master's, specialist, and doctoral education programs organized by universities. Colleges can be in the form of academies, polytechnics, high schools, institutes, or universities.diam nonummy nibh euismod tincidunt ut laoreet dolore magna aliquam erat volutpat. Ut wisi enim ad minim veniam, quis nostrud exercitation ullamcorper suscipit lobortis nisl ut aliquip ex ea commodo consequat. Duis autem vel eum iriure dolor in hendrerit in vulputate velit esse molestie consequat, vel illum dolore eu feugiat nulla facilisis*

**ULASAN**

1. Sebagai salah satu aspek penting dalam pembangunan, pendidikan di distrik Animha Kabupaten Merauke membutuhkan perhatian yang lebih.
2. Ditahun 2024 terdapat sebanyak 5 sekolah dasar (SD) dan sebanyak sekolah menengah pertama (SMP).
3. Ditahun 2024 juga terdapat jumlah guru sekolah dasar (SD) sebanyak 17 orang dan jumlah guru sekolah menengah pertama sebanyak 13 orang.

**DESCRIPTION**

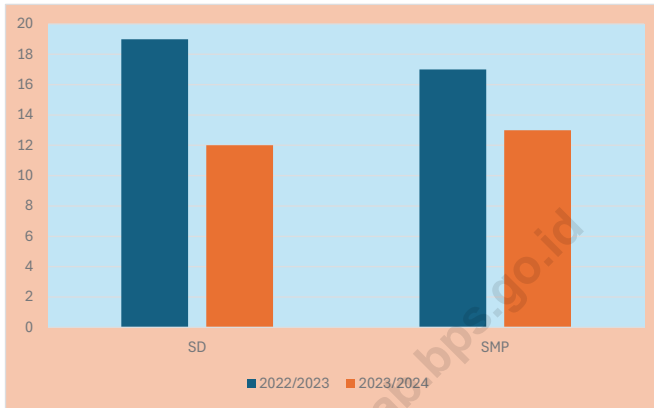
1. *As one of the important aspects in development, education in Animha district, Merauke Regency needs more attention.*
2. *In 2024, there will be as many as 5 elementary schools (SD) and as many junior high schools (SMP).*
3. *In 2024, there will also be 17 elementary school teachers and 13 junior high school teachers.*



Sumber/Source : ....

**Gambar** 4.1  
**Figures**

**Jumlah Sekolah Menurut Tingkat Pendidikan di Distrik Animha, 2022/2023 dan 2023/2024**  
**Number of Schools by Educational Level in Animha District, 2022/2023 and 2023/2024**



Sumber/Source : ....

**Gambar**  
**Figures**

4.2

**Jumlah Guru Menurut Tingkat Pendidikan di Distrik Animha, 2022/2023 dan 2023/2024**  
**Number of Teachers by Educational Level in Animha District, 2022/2023 and 2023/2024**

**1.1 PENDIDIKAN  
EDUCATION**

**Tabel 4.2.2** Banyaknya Desa<sup>1</sup>/Kelurahan yang Memiliki Fasilitas Sekolah Menurut Tingkat Pendidikan di Distrik Animha, 2021–2023  
**Table** *Number of Villages<sup>1</sup>/Kelurahan Having Educational Facilities by Educational Level in Animha District, 2021–2023*

Tingkat Pendidikan <i>Educational Level</i>	2021 <sup>2</sup>	2022 <sup>3</sup>	2023 <sup>3</sup>
(1)	(2)	(3)	(4)
Sekolah Dasar (SD) <i>Primary School</i>	2	2	2
Madrasah Ibtidaiyah (MI) <i>Madrasah Ibtidaiyah</i>	...	...	...
Sekolah Menengah Pertama (SMP) <i>Junior High School</i>	1	1	1
Madrasah Tsanawiyah (MTs) <i>Madrasah Tsanawiyah (MTs)</i>	...	...	...
Sekolah Menengah Atas (SMA) <i>Senior High School</i>	...	...	...
Sekolah Menengah Kejuruan (SMK) <i>Vocational High School</i>	...	...	...
Madrasah Aliyah (MA) <i>Madrasah Aliyah</i>	...	...	...
Akademi/Perguruan Tinggi <i>Academy/University</i>	...	...	...

Catatan/Note: <sup>1</sup>Desa pada tabel ini termasuk Unit Permukiman Transmigrasi (UPT) yang masih dibina oleh kementerian terkait/  
*Villages in this table include Transmigration Settlement Unit which is still fostered by the relevant ministries.*

Sumber/Source: <sup>2</sup>Badan Pusat Statistik, Pendataan Potensi Desa (Podes)/BPS–Statistics Indonesia, Village Potential Data Collecting  
<sup>3</sup>...

**Tabel 4.2.3**  
**Table**

**Jumlah Sekolah Menurut Tingkat Pendidikan di Distrik Animha, 2022/2023 dan 2023/2024**  
**Number of Schools by Educational Level in Animha District, 2022/2023 and 2023/2024**

Tingkat Pendidikan Educational Level	Negeri/Public		Swasta/Private		Jumlah/Total	
	2022/2023	2023/2024	2022/2023	2023/2024	2022/2023	2023/2024
(1)	(2)	(3)	(4)	(5)	(6)	(7)
Taman Kanak-Kanak (TK) <sup>1</sup> /Kindergarten <sup>1</sup>	-	-	-	-	-	-
Raudatul Athfal (RA) <sup>2</sup> Raudatul Athfal (RA) <sup>2</sup>	...	...	...	...	...	...
Sekolah Dasar (SD) <sup>1</sup> Elementary Schools <sup>1</sup>	-	-	5	5	5	5
Madrasah Ibtidaiyah (MI) <sup>2</sup> /Madrasah Ibtidaiyah (MI) <sup>2</sup>	...	...	...	...	...	...
Sekolah Menengah Pertama (SMP) <sup>1</sup> /Junior High Schools <sup>1</sup>	1	1	-	-	1	1
Madrasah Tsanawiyah (MTs) <sup>2</sup> /Madrasah Tsanawiyah (MTs) <sup>2</sup>	...	...	...	...	...	...
Sekolah Menengah Atas (SMA) <sup>1</sup> /Senior High Schools <sup>1</sup>	-	-	-	-	-	-
Sekolah Menengah Kejuruan (SMK) <sup>1</sup> Vocational High Schools <sup>1</sup>	-	-	-	-	-	-
Madrasah Aliyah (MA) <sup>2</sup> Madrasah Aliyah (MA) <sup>2</sup>	...	...	...	...	...	...

Catatan/Note: <sup>3</sup> Seluruh Raudatul Athfal (RA) berstatus swasta/All Raudatul Athfal (RA) are private

Sumber/Source: <sup>1</sup> Kementerian Pendidikan, Kebudayaan, Riset, dan Teknologi, Sistem Data Pokok Pendidikan, data semester genap/ Ministry of Education, Culture, Research, and Technology; Basic Education Data System, even semester report data

<sup>2</sup> Kementerian Agama, EMIS, data semester genap/Ministry of Religious Affairs, EMIS, genap semester report data

**Tabel 4.2.4** Jumlah Guru Menurut Tingkat Pendidikan di Distrik Animha, 2022/2023 dan 2023/2024  
**Table** Number of Teachers by Educational Level in Animha District, 2022/2023 and 2023/2024

Tingkat Pendidikan Educational Level	Negeri/Public		Swasta/Private		Jumlah/Total	
	2022/2023	2023/2024	2022/2023	2023/2024	2022/2023	2023/2024
(1)	(2)	(3)	(4)	(5)	(6)	(7)
Taman Kanak-Kanak (TK) <sup>1</sup> /Kindergarten <sup>1</sup>	...	...	...	...	-	-
Raudatul Athfal (RA) <sup>2</sup> Raudatul Athfal (RA) <sup>2</sup>	...	...	...	...	...	...
Sekolah Dasar (SD) <sup>1,3</sup> Elementary Schools <sup>1,3</sup>	...	...	...	...	19	17
Madrasah Ibtidaiyah (MI) <sup>2</sup> /Madrasah Ibtidaiyah (MI) <sup>2</sup>	...	...	...	...	...	...
Sekolah Menengah Pertama (SMP) <sup>1,3</sup> Junior High Schools <sup>1,3</sup>	...	...	...	...	12	13
Madrasah Tsanawiyah (MTs) <sup>2</sup> /Madrasah Tsanawiyah (MTs) <sup>2</sup>	...	...	...	...	...	...
Sekolah Menengah Atas (SMA) <sup>1,3</sup> /Senior High Schools <sup>1,3</sup>	...	...	...	...	-	-
Sekolah Menengah Kejuruan (SMK) <sup>1,3</sup> Vocational High Schools <sup>1,3</sup>	...	...	...	...	-	-
Madrasah Aliyah (MA) <sup>2</sup> Madrasah Aliyah (MA) <sup>2</sup>	...	...	...	...	...	...

Catatan/Note: <sup>3</sup> Jumlah guru termasuk kepala sekolah dan guru/The total of teachers including headmaster and teacher.

Sumber/Source: <sup>1</sup> Kementerian Pendidikan, Kebudayaan, Riset, dan Teknologi, Sistem Data Pokok Pendidikan, data semester genap/ Ministry of Education, Culture, Research, and Technology, Basic Education Data System, even semester report data

<sup>2</sup> Kementerian Agama, EMIS, data semester genap/Ministry of Religious Affairs, EMIS, even semester report data



**Tabel 4.2.5**  
**Table**

**Jumlah Murid Menurut Tingkat Pendidikan di Distrik Animha, 2022/2023 dan 2023/2024**  
**Number of Pupils by Educational Level in District, 2022/2023 and 2023/2024**

Tingkat Pendidikan Educational Level	Negeri/Public		Swasta/Private		Jumlah/Total	
	2022/2023	2023/2024	2022/2023	2023/2024	2022/2023	2023/2024
(1)	(2)	(3)	(4)	(5)	(6)	(7)
Taman Kanak-Kanak (TK) <sup>1</sup> /Kindergarten <sup>1</sup>	...	...	...	...	-	-
Raudatul Athfal (RA) <sup>2</sup> Raudatul Athfal (RA) <sup>2</sup>	...	...	...	...	...	...
Sekolah Dasar (SD) <sup>1</sup> Elementary Schools <sup>1</sup>	...	...	...	...	580	557
Madrasah Ibtidaiyah (MI) <sup>2</sup> /Madrasah Ibtidaiyah (MI) <sup>2</sup>	...	...	...	...	...	...
Sekolah Menengah Pertama (SMP) <sup>1</sup> /Junior High Schools <sup>1</sup>	...	...	...	...	33	74
Madrasah Tsanawiyah (MTs) <sup>2</sup> /Madrasah Tsanawiyah (MTs) <sup>2</sup>	...	...	...	...	...	...
Sekolah Menengah Atas (SMA) <sup>1</sup> /Senior High Schools <sup>1</sup>	...	...	...	...	-	-
Sekolah Menengah Kejuruan (SMK) <sup>1</sup> Vocational High Schools <sup>1</sup>	...	...	...	...	-	-
Madrasah Aliyah (MA) <sup>2</sup> Madrasah Aliyah (MA) <sup>2</sup>	...	...	...	...	...	...

Catatan/Note: ...

Sumber/Source: <sup>1</sup> Kementerian Pendidikan, Kebudayaan, Riset, dan Teknologi, Sistem Data Pokok Pendidikan, data semester genap/  
Ministry of Education, Culture, Research, and Technology, Basic Education Data System, even semester report data

<sup>2</sup> Kementerian Agama, EMIS, data semester genap/Ministry of Religious Affairs, EMIS, even semester report data

**1.1 KESEHATAN  
HEALTH**

**Tabel 4.2.6 Banyaknya Desa<sup>1</sup>/Kelurahan yang Memiliki Sarana Kesehatan Menurut Jenis Sarana Kesehatan di Distrik Animha, 2021–2023**  
**Number of Villages<sup>1</sup>/Kelurahan Health Facilities by Type of Health Facilities in Animha District, 2021–2023**

Jenis Sarana Kesehatan Type of Health Facilities	2021 <sup>2</sup>	2022 <sup>3</sup>	2023 <sup>3</sup>
(1)	(2)	(3)	(4)
Rumah Sakit <i>Hospital</i>	...	...	...
Rumah Sakit Bersalin <i>Maternity Hospital</i>	...	...	...
Poliklinik/Balai Pengobatan <i>Polyclinic</i>	...	...	...
Puskesmas Rawat Inap <i>Public Health Center with Inpatient Care</i>	1	1	1
Puskesmas Tanpa Rawat Inap <i>Public Health Center without Inpatient Care</i>	4	4	4
Apotek <i>Pharmacy</i>	...	...	...

Catatan/Note: <sup>1</sup> Desa pada tabel ini termasuk Unit Permukiman Transmigrasi (UPT) yang masih dibina oleh kementerian terkait/  
*Villages in this table include Transmigration Settlement Unit which is still fostered by the relevant ministries.*

Sumber/Source: <sup>2</sup> Badan Pusat Statistik, Pendataan Potensi Desa (Podes)/BPS-Statistics Indonesia, Village Potential Data Collecting  
<sup>3</sup> ...

**Tabel** 4.2.7  
**Table**

**Banyaknya Warga Penderita Kekurangan Gizi Menurut Desa/Kelurahan di Distrik Animha, 2023**  
**Number of People with Malnutrition by Villages/Kelurahan in Animha District, 2023**

Desa/Kelurahan Village/Kelurahan	2023
(1)	(2)
Koa	...
Baad	...
Senegi	...
Wayau	...
Kaisah	...
<b>Nama Kecamatan</b>	

Catatan/Note: ...

Sumber/Source: ...

## 1.1 PERUMAHAN DAN LINGKUNGAN HOUSING AND ENVIRONMENT

**Tabel 4.2.8** Banyaknya Desa<sup>1</sup>/Kelurahan Menurut Sumber Air Minum Sebagian Besar Keluarga di Distrik Animha, 2021–2023  
**Table** *Number of Villages<sup>1</sup>/Kelurahan by Drinking Water Source of Majority Family in Animha District, 2021–2023*

Sumber Air Minum Source of Drinking Water	2021 <sup>2</sup>	2022 <sup>3</sup>	2023 <sup>3</sup>
(1)	(2)	(3)	(4)
Air Kemasan Bermerk/ <i>Branded Bottled Water</i>	...	...	...
Air Isi Ulang/ <i>Refil Water</i>	...	...	...
Leding Dengan Meteran/ <i>Metered Piped Water</i>	...	...	...
Leding Tanpa Meteran/ <i>Non Metered Piped Water</i>	...	...	...
Sumur Bor atau Pompa/ <i>Artesian Well or Pumped Water</i>	...	...	...
Sumur/ <i>Well</i>	...	...	...
Mata Air/ <i>Spring</i>	...	...	...
Sungai/Danau/Kolam/ Waduk/Situ/ Embung/Bendungan/ <i>River/Lake/Pond/ Reservoir/Dam</i>	...	...	...
Air Hujan/ <i>Rainwater</i>	...	...	...
Lainnya/ <i>Others</i>	...	...	...

Catatan/*Note*: <sup>1</sup>Desa pada tabel ini termasuk Unit Permukiman Transmigrasi (UPT) yang masih dibina oleh kementerian terkait/  
*Villages in this table include Transmigration Settlement Unit which is still fostered by the relevant ministries.*

Sumber/*Source*: <sup>2</sup>Badan Pusat Statistik, Pendataan Potensi Desa (Podes)/*BPS-Statistics Indonesia, Village Potential Data Collecting*  
<sup>3</sup>...

**Tabel** 4.2.9  
**Table**

**Banyaknya Keluarga Menurut Desa/Kelurahan dan Jenis Pengguna Listrik di Distrik Animha, 2023**  
**Number of Family by Villages/Kelurahan and Type of Electricity Consumer in Animha District, 2023**

Desa/Kelurahan <i>Village/Kelurahan</i>	Pengguna Listrik <i>Electricity Consumer</i>			Bukan Pengguna Listrik <i>Not Electricity Consumer</i>
	PLN <i>State Electricity Company</i>	Non-PLN <i>Non-State Electricity Company</i>	Jumlah <i>Total</i>	
(1)	(2)	(3)	(4)	(5)
Koa	...	...	...	...
Baad	...	...	...	...
Senegi	...	...	...	...
Wayau	...	...	...	...
Kaisah	...	...	...	...
<b>Nama Kecamatan</b>				

Catatan/Note: ...

Sumber/Source: ...

**Tabel**  
**Table** 4.2.10

**Banyaknya Desa<sup>1</sup>/Kelurahan Menurut Sumber  
Penerangan Jalan Utama Desa/Kelurahan di Distrik  
Animha, 2021–2023**  
*Number of Villages<sup>1</sup>/Kelurahan by Source of Villages/  
Kelurahan's Main Street Illumination in Animha District,  
2021–2023*

Sumber Penerangan Jalan Utama <i>Source of Main Street Illumination</i>	2021 <sup>2</sup>	2022 <sup>3</sup>	2023 <sup>3</sup>
(1)	(2)	(3)	(4)
Listrik Pemerintah/ <i>State Electricity</i>	...	...	...
Listrik Non-Pemerintah/ <i>Non-State Electricity</i>	...	...	...
Non Listrik/ <i>Non-Electric</i>	...	...	...

Catatan/*Note*: <sup>1</sup>Desa pada tabel ini termasuk Unit Permukiman Transmigrasi (UPT) yang masih dibina oleh kementerian terkait/  
*Villages in this table include Transmigration Settlement Unit which is still fostered by the relevant ministries.*

Sumber/*Source*: <sup>2</sup>Badan Pusat Statistik, Pendataan Potensi Desa (Podes)/*BPS-Statistics Indonesia, Village Potential Data Collecting*  
<sup>3</sup>...

**Tabel**  
**Table** 4.2.11

**Banyaknya Desa<sup>1</sup>/Kelurahan Menurut Penggunaan Fasilitas Tempat Buang Air Besar Sebagian Besar Keluarga di Distrik Animha, 2021–2023**  
**Number of Villages<sup>1</sup>/Kelurahan by Toilet Facility Used by Majority Family in Animha District, 2021–2023**

Fasilitas Tempat Buang Air Besar <i>Toilet Facility</i>	2021 <sup>2</sup>	2022 <sup>3</sup>	2023 <sup>3</sup>
(1)	(2)	(3)	(4)
<b>Jamban/Toilet</b>	...	...	...
Sendiri/Private	...	...	...
Bersama/Shared	...	...	...
Umum/Public	...	...	...
	...	...	...
<b>Bukan Jamban/Non-Toilet</b>	...	...	...
<b>Jumlah/Total</b>			

Catatan/Note: <sup>1</sup> Desa pada tabel ini termasuk Unit Permukiman Transmigrasi (UPT) yang masih dibina oleh kementerian terkait/  
*Villages in this table include Transmigration Settlement Unit which is still fostered by the relevant ministries.*

Sumber/Source: <sup>2</sup> Badan Pusat Statistik, Pendataan Potensi Desa (Podes)/BPS-Statistics Indonesia, Village Potential Data Collecting

<sup>3</sup> ...

**Tabel** 4.2.12  
**Table**

**Banyaknya Desa/Kelurahan Menurut Jenis Bahan Bakar untuk Memasak yang Digunakan Sebagian Besar Keluarga di Distrik Animha, 2023**  
**Number of Villages/Kelurahan by Type of Cooking Fuel Used by Majority Family in Animha District, 2023**

<b>Jenis Bahan Bakar untuk Memasak</b> <i>Type of Cooking Fuel</i>	<b>2023</b>
(1)	(2)
Listrik/ <i>Electric</i>	...
Elpiji 5,5 kg/ <i>Blue Gas 5.5 kg-LPG</i>	...
Elpiji 12 kg/ <i>12 kg-LPG</i>	...
Elpiji 3 kg/ <i>3 kg-LPG</i>	...
Gas Kota/ <i>City Gas</i>	...
Biogas/ <i>Biogas</i>	...
Minyak Tanah/ <i>Kerosene</i>	...
Briket/ <i>Briquettes</i>	...
Arang/ <i>Charcoal</i>	...
Kayu Bakar/ <i>Firewood</i>	...
Lainnya/ <i>Others</i>	...
<b>Jumlah/Total</b>	

Catatan/*Note*: ...

Sumber/*Source*: ...



**1.1 AGAMA DAN SOSIAL LAINNYA**  
**RELIGION AND OTHER SOCIAL AFFAIRS**

**Tabel 4.2.13** Jumlah Tempat Peribadatan Menurut Desa/Kelurahan di Distrik Animha, 2023  
**Table** *Number of Worship Places by Villages/Kelurahan in Animha District, 2023*

Desa/Kelurahan <i>Village/Kelurahan</i>	Masjid <i>Mosque</i>	Mushola <i>Pray Room</i>	Gereja Protestan <i>Protestant Church</i>	Gereja Katholik <i>Catholic Church</i>	Pura <i>Temple</i>	Vihara
(1)	(2)	(3)	(4)	(5)	(6)	(7)
Koa	...	...	...	1	...	...
Baad	...	...	...	1	...	...
Senegi	...	...	...	1	...	...
Wayau	1	...	...	2	...	...
Kaisah	...	...	...	1	...	...
<b>Nama Kecamatan</b>						

Catatan/Note: ...

Sumber/Source: ...

**Tabel** 4.2.14  
**Table**

**Banyaknya Kejadian Bencana Alam Menurut Desa/  
Kelurahan dan Jenis Bencana Alam di Distrik Animha,  
2023**  
*Number of Natural Disaster Events by Villages/Kelurahan  
and Type of Natural Disaster in Animha District, 2023*

Desa/Kelurahan <i>Village/Kelurahan</i>	Gempa Bumi <i>Earthquake</i>	Tsunami <i>Tsunami</i>	Gunung Meletus <i>Volcanic Eruption</i>	Tanah Longsor <i>Landslide</i>
(1)	(2)	(3)	(4)	(5)
Koa	...	...	...	...
Baad	...	...	...	...
Senegi	...	...	...	...
Wayau	...	...	...	...
Kaisah	...	...	...	...
<b>Nama Kecamatan</b>				

Lanjutan Tabel/*Continued Table* 4.4.2

<b>Desa/Kelurahan Village/Kelurahan</b>	<b>Banjir Floods</b>	<b>Banjir Bandang Flash Floods</b>	<b>Kekeringan Drought</b>	<b>Kebakaran Hutan dan Lahan Forest and Land Fires</b>
(1)	(6)	(7)	(8)	(9)
Koa	...	...	...	...
Baad	...	...	...	...
Senegi	...	...	...	...
Wayau	...	...	...	...
Kaisah	...	...	...	...
<b>Nama Kecamatan</b>				

Lanjutan Tabel/*Continued Table* 4.4.2

<b>Desa/Kelurahan Village/Kelurahan</b>	<b>Angin Puyuh/ Puting Beliung/ Topan Tornado/Typhoon</b>	<b>Gelombang Pasang Tidal Wave</b>	<b>Abrasi Abrasion</b>
(1)	(10)	(11)	(12)
Koa	...	...	...
Baad	...	...	...
Senegi	...	...	...
Wayau	...	...	...
Kaisah	...	...	...
<b>Nama Kecamatan</b>			

Catatan/*Note*: ...

Sumber/*Source*: ...

**Tabel**  
**Table** 4.2.15

**Banyaknya Korban Jiwa Akibat Bencana Alam Menurut Desa/Kelurahan dan Jenis Bencana Alam di Distrik Animha, 2023**  
*Number of Fatalities Due to Natural Disasters by Villages/ Kelurahan and Type of Natural Disaster in Animha District, 2023*

<b>Desa/Kelurahan</b> <i>Village/Kelurahan</i>	<b>Gempa Bumi</b> <i>Earthquake</i>	<b>Tsunami</b> <i>Tsunami</i>	<b>Gunung Meletus</b> <i>Volcanic Eruption</i>	<b>Tanah Longsor</b> <i>Landslide</i>
(1)	(2)	(3)	(4)	(5)
Koa	...	...	...	...
Baad	...	...	...	...
Senegi	...	...	...	...
Wayau	...	...	...	...
Kaisah	...	...	...	...
<b>Nama Kecamatan</b>				

Lanjutan Tabel/*Continued Table 4.4.3*

<b>Desa/Kelurahan Village/Kelurahan</b>	<b>Banjir Floods</b>	<b>Banjir Bandang Flash Floods</b>	<b>Kekeringan Drought</b>	<b>Kebakaran Hutan dan Lahan Forest and Land Fires</b>
(1)	(6)	(7)	(8)	(9)
Koa	...	...	...	...
Baad	...	...	...	...
Senegi	...	...	...	...
Wayau	...	...	...	...
Kaisah	...	...	...	...
<b>Nama Kecamatan</b>				

Lanjutan Tabel/*Continued Table* 4.4.3

<b>Desa/Kelurahan Village/Kelurahan</b>	<b>Angin Puyuh/ Puting Beliung/ Topan Tornado/Typhoon</b>	<b>Gelombang Pasang Tidal Wave</b>	<b>Abrasi Abrasion</b>
(1)	(10)	(11)	(12)
Koa	...	...	...
Baad	...	...	...
Senegi	...	...	...
Wayau	...	...	...
Kaisah	...	...	...
<b>Nama Kecamatan</b>			

Catatan/Note: ...

Sumber/Source: ...

**Tabel 4.2.16 Keberadaan Fasilitas/Upaya Antisipasi/Mitigasi Bencana Alam Menurut Desa/Kelurahan di Distrik Animha, 2023**  
**Table 4.2.16 Existence of Facilities/Efforts for Anticipation/Mitigation of Natural Disasters by Villages/Kelurahan by Villages/Kelurahan in Animha District, 2023**

Desa/Kelurahan <i>Village/Kelurahan</i>	Sistem Peringatan Dini Bencana Alam <i>Natural Disaster Early Warning System</i>	Sistem Peringatan Dini Khusus Tsunami <i>Tsunami Early Warning System</i>	Perlengkapan Keselamatan <i>Safety Equipment</i>
(1)	(2)	(3)	(4)
Koa	...	...	...
Baad	...	...	...
Senegi	...	...	...
Wayau	...	...	...
Kaisah	...	...	...
<b>Nama Kecamatan</b>			

Isian kolom 2, 4-6: "Ada", "Tidak Ada"

Isian kolom3: "Bukan Wilayah Potensi Tsunami", "Ada", "Tidak Ada"



Lanjutan Tabel/*Continued Table 4.4.4*

<b>Desa/Kelurahan <i>Village/Kelurahan</i></b>	<b>Rambu-Rambu dan Jalur Evakuasi Bencana <i>Sign and Evacuation Route</i></b>	<b>Pembuatan, Perawatan, atau Normalisasi: Sungai, Kanal, Tanggul, Parit, Drainase, Waduk, Pantai, dll <i>Manufacture, Maintenance, or Normalization: Rivers, Canals, Embankment, etc</i></b>
(1)	(5)	(6)
Koa	...	...
Baad	...	...
Senegi	...	...
Wayau	...	...
Kaisah	...	...
<b>Nama Kecamatan</b>		

Catatan/*Note*: ...Sumber/*Source*: ...

**Tabel** 4.2.17  
**Table**

**Banyaknya Desa/Kelurahan yang Memiliki Kelompok Kegiatan Olahraga Menurut Jenis Olahraga dan Ketersediaan Fasilitas/Lapangan Olahraga di Distrik Animha, 2023**  
**Number of Villages/Kelurahan Having Sport Activities Groups by Type of Sport and Availability of Sport Facilities/Fields in Animha District, 2023**

Jenis Olahraga <i>Type of Sport</i>	Kondisi Fasilitas/Lapangan Olahraga <i>Condition of Sport Facilities/Fields</i>			Tidak Ada Fasilitas/ Lapangan Olahraga <i>No Sport Facilities/ Fields</i>
	Baik	Rusak Sedang	Rusak Parah	
(1)	(2)	(3)	(4)	(5)
Sepak Bola/ <i>Soccer</i>				
Bola Voli/ <i>Volley Ball</i>				
Bulu Tangkis/ <i>Badminton</i>				
Bola Basket/ <i>Basket Ball</i>				
Tenis Lapangan/ <i>Court Tennis</i>				
Tenis Meja/ <i>Table Tennis</i>				
Futsal				
Renang/ <i>Swimming</i>				
Bela Diri/ <i>Martial Arts</i>				
Bilyard/ <i>Billiards</i>				
Fitnes, Aerobik, dll/ <i>Fitness, Aerobics, etc</i>				
Lainnya/ <i>Others</i>				

Catatan/Note: ...

Sumber/Source: ...

05

**PERTANIAN  
AGRICULTURE**



**Luas Panen**



**8 ha**



**5 ha**



**5 ha**



**5 ha**

**3 ha**

**Jumlah Produksi**



**1.252  
Kuintal**



**1.245  
Kuintal**



**765  
Kuintal**



**470  
Kuintal**



**132  
Kuintal**

**PENJELASAN TEKNIS**

1. Data pokok tanaman pangan yang dikumpulkan adalah luas panen dan produktivitas (hasil per hektar). Produksi tanaman pangan merupakan hasil perkalian antara luas panen dengan produktivitas. Pengumpulan data luas panen dilakukan setiap bulan dengan pendekatan area kecamatan di seluruh wilayah Indonesia. Pengumpulan data produktivitas dilakukan melalui pengukuran langsung pada plot ubinan berukuran 2½ m x 2½ m. Pengumpulan data produktivitas dilakukan setiap subround (empat bulanan) pada waktu panen petani.
2. Tanaman sayuran dan buah-buahan semusim Tanaman sayuran semusim adalah tanaman sumber vitamin, garam mineral dan lain-lain yang dikonsumsi dari bagian tanaman yang berupa daun, bunga, buah, dan umbinya, yang berumur kurang dari satu tahun.
3. Tanaman sayuran tahunan adalah tanaman sumber vitamin, garam mineral, dan lain-lain yang dikonsumsi dari bagian tanaman yang berupa daun dan atau buah yang berumur lebih dari satu tahun

**TECHNICAL NOTES**

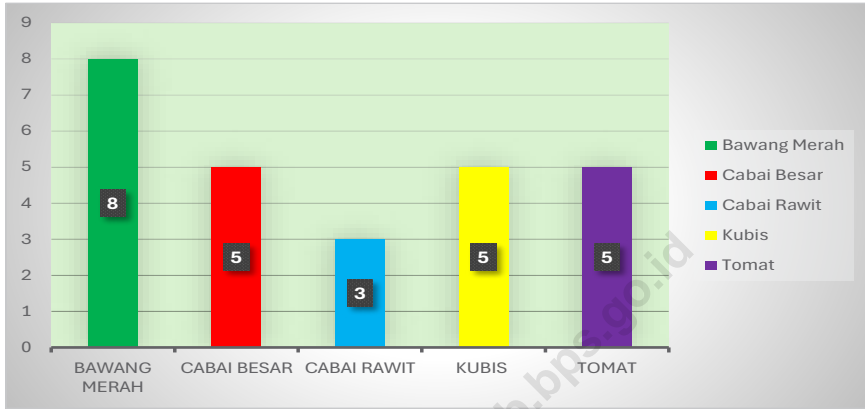
1. The main data of food crops collected are harvest area and productivity (yield per hectare). Food crop production is the result of multiplication between harvest area and productivity. The collection of harvest area data is carried out every month with a sub-district area approach throughout Indonesia. Productivity data collection was carried out through direct measurements on the 21/2 m x 21/2 m ubinan plot. Productivity data collection is carried out every subround (four months) at the time of farmers' harvest.
2. Perennial vegetables and fruits Perennial vegetable plants are plants that are a source of vitamins, mineral salts and others that are consumed from plant parts in the form of leaves, flowers, fruits, and tubers, which are less than one year old.
3. Annual vegetable plants are plants that are sources of vitamins, mineral salts, and others that are consumed from plant parts in the form of leaves and/or fruits that are more than one year old

**ULASAN**

1. Luas panen tanaman Sayuran dan buah-buahan semusim di distrik Animha terdapat 5 komoditas yaitu, bawang merah, tomat, cabai besar, kubis dan cabai rawit. untuk luas tanam terluas yaitu pada tanaman bawang merah dengan luas 8 hektar dan yang terkecil adalah tanaman cabai rawit.
2. Untuk produksi tanaman sayuran dan buah-buahan semusim di distrik Animha produksi terbesar adalah bawang merah dengan jumlah produksi 1.252 quintal, diikuti tanaman kubis dengan jumlah produksi 1.245 quintal, dilanjutkan tanaman bawang merah dengan produksi 765 quintal, cabai besar 470 quintal dan terakhir cabai rawait dengan produksi 123 quintal.

**DESCRIPTION**

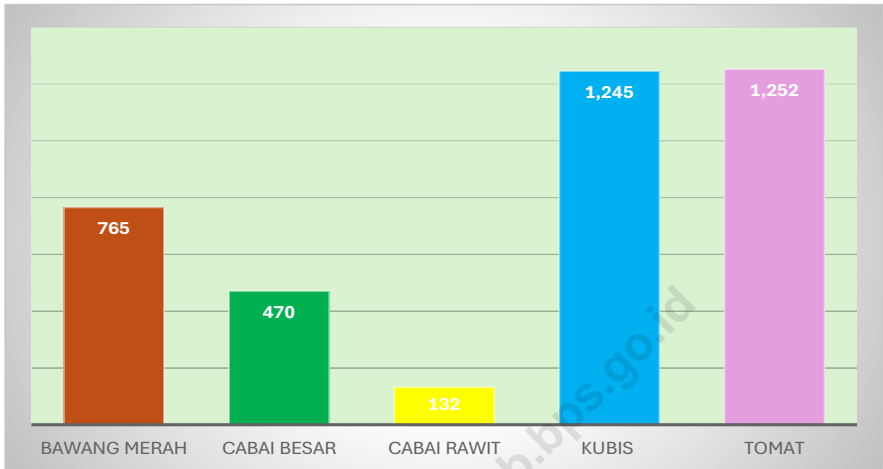
1. *The harvest area of seasonal vegetables and fruits in Animha district has 5 commodities, namely, onions, tomatoes, chili peppers, cabbage and cayenne peppers. The largest planting area is on shallot plants with an area of 8 hectares and the smallest is cayenne pepper plants.*
2. *For the production of seasonal vegetables and fruits in Animha district, the largest production is shallots with a total production of 1,252 quintals, followed by cabbage plants with a total production of 1,245 quintals, followed by shallots with a production of 765 quintals, large chili peppers with 470 quintals and finally rawait chili with a production of 123 quintals.*



Sumber/Source : ....

**Gambar**  
**Figures** 5.1

**Luas Panen Tanaman Sayuran dan Buah-buahan Semusim Menurut Jenis Tanaman di Distrik Animha (ha), 2020–2023**  
*Harvested Area of Seasonal Vegetables and Fruits by Kind of Plant in Animha District (ha), 2020–2023*



Sumber/Source : ...

**Gambar** 5.2  
**Figures**

**Produksi Tanaman Sayuran dan Buah-buahan Semusim Menurut Jenis Tanaman di Distrik Animha (kuintal), 2020–2023**  
*Production of Seasonal Vegetables and Fruits by Kind of Plant in Animha District (quintal), 2020–2023*

**Tabel 5.1** Luas Panen Tanaman Sayuran dan Buah-buahan Semusim Menurut Jenis Tanaman di Distrik Animha (ha), 2020–2023  
**Table 5.1** *Harvested Area of Seasonal Vegetables and Fruits by Kind of Plant in Animha District (ha), 2020–2023*

Jenis Tanaman <i>Kind of Plants</i>	2020	2021	2022	2023
(1)	(2)	(3)	(4)	(5)
<b>Sayuran/Vegetables:</b>				
Bawang Merah/ <i>Shallots</i>	...	...	...	9
Cabai Besar/TW/Teropong <i>Chili/Big Chili</i>	...	...	...	5
Cabai Keiting <i>Curly Chili</i>	...	...	...	...
Cabai Rawit <i>Chili/Cayenne Pepper</i>	...	...	...	3
Kentang/ <i>Potato</i>	...	...	...	...
Kubis/ <i>Cabbage</i>	...	...	...	5
Tomat/ <i>Tomato</i>	...	...	...	5
Bawang Putih/ <i>Garlic</i>	...	...	...	...
Komoditas daerah	...	...	...	...
Komoditas daerah	...	...	...	...
<b>Buah–buahan/Fruits:</b>	...	...	...	...
Komoditas daerah	...	...	...	...
Komoditas daerah	...	...	...	...

Catatan/Note: ...

Sumber/Source: Badan Pusat Statistik, Statistik Pertanian Hortikultura SPH-SBS/BPS-Statistics Indonesia, *Agricultural Statistic for Horticulture SPH-SBS*



**Tabel** 5.2  
**Table**

**Produksi Tanaman Sayuran dan Buah-buahan Semusim Menurut Jenis Tanaman di Distrik Animha (kuintal), 2020–2023**  
**Production of Seasonal Vegetables and Fruits by Kind of Plant in Animha District (kuintal), 2020–2023**

Jenis Tanaman Kind of Plants	2020	2021	2022	2023
(1)	(2)	(3)	(4)	(5)
<b>Sayuran/Vegetables:</b>				
Bawang Merah/ Shallots	...	...	...	765
Cabai Besar/TW/Teropong Chili/Big Chili	...	...	...	470
Cabai Keiting Curly Chili	...	...	...	...
Cabai Rawit Chili/Cayenne Pepper	...	...	...	132
Kentang/Potato	...	...	...	...
Kubis/Cabbage	...	...	...	1.245
Tomat/Tomato	...	...	...	1.252
Bawang Putih/Garlic	...	...	...	...
Komoditas daerah	...	...	...	...
Komoditas daerah	...	...	...	...
<b>Buah–buahan/Fruits:</b>				
Komoditas daerah	...	...	...	...
Komoditas daerah	...	...	...	...

Catatan/Note: ...

Sumber/Source: Badan Pusat Statistik, Statistik Pertanian Hortikultura SPH-SBS/BPS-Statistics Indonesia, Agricultural Statistic for Horticulture SPH-SBS

**Tabel 5.3** Luas Panen Tanaman Biofarmaka Menurut Jenis Tanaman di Distrik Animha (m<sup>2</sup>), 2020–2023  
**Table** *Harvested Area of Medicinal Plants by Kind of Plant in Animha District (m<sup>2</sup>), 2020–2023*

Jenis Tanaman <i>Kind of Plants</i>	2020	2021	2022	2023
(1)	(2)	(3)	(4)	(5)
Jahe/ <i>Ginger</i>	...	...	...	...
Laos/Lengkuas/ <i>Galanga</i>	...	...	...	...
Kencur/ <i>East Indian Galangal</i>	...	...	...	...
Kunyit/ <i>Turmeric</i>	...	...	...	...
Komoditas daerah	...	...	...	...
Komoditas daerah	...	...	...	...

Catatan/Note: ...

Sumber/Source: Badan Pusat Statistik, Statistik Pertanian Hortikultura SPH-TBF/BPS-Statistics Indonesia, Agricultural Statistic for Horticulture SPH-TBF

**Tabel** 5.4  
**Table**

**Produksi Tanaman Biofarmaka Menurut Jenis Tanaman di  
Distrik Animha (kg), 2020–2023**  
**Production of Medicinal Plants by Kind of Plant in Animha  
District (kg), 2020–2023**

Jenis Tanaman Kind of Plants	2020	2021	2022	2023
(1)	(2)	(3)	(4)	(5)
Jahe/Ginger	...	...	...	...
Laos/Lengkuas/Galanga	...	...	...	...
Kencur/East Indian Galangal	...	...	...	...
Kunyit/Turmeric	...	...	...	...
Komoditas daerah	...	...	...	...
Komoditas daerah	...	...	...	...

Catatan/Note: ...

Sumber/Source: Badan Pusat Statistik, Statistik Pertanian Hortikultura SPH-TBF/BPS-Statistics Indonesia, Agricultural Statistic for Horticulture SPH-TBF

**Tabel 5.5** Luas Panen Tanaman Hias Menurut Jenis Tanaman di Distrik Animha (m<sup>2</sup>), 2020–2023  
**Table** *Harvested Area of Ornamental Plants by Kind of Plant in Animha District (m<sup>2</sup>), 2020–2023*

Jenis Tanaman <i>Kind of Plants</i>	2020	2021	2022	2023
(1)	(2)	(3)	(4)	(5)
Anggrek Pot/ <i>Pot Orchid</i>	...	...	...	...
Anggrek Potong/ <i>Cut Orchid</i>	...	...	...	...
Krisan/ <i>Chrysantemum</i>	...	...	...	...
Mawar/ <i>Rose</i>	...	...	...	...
Sedap Malam/ <i>Tuberose</i>	...	...	...	...
Komoditas daerah	...	...	...	...
Komoditas daerah	...	...	...	...

Catatan/*Note*: ...

Sumber/*Source*: Badan Pusat Statistik, Statistik Pertanian Hortikultura SPH-TH/BPS-Statistics Indonesia, *Agricultural Statistik for Horticulture SPH-TH*

**Tabel** 5.6  
**Table**

**Produksi Tanaman Hias Menurut Jenis Tanaman di Distrik Animha (tangkai), 2020–2023**  
**Production of Ornamental Plants by Kind of Plant n Animha District (stalks), 2020–2023**

Jenis Tanaman <i>Kind of Plants</i>	2020	2021	2022	2023
(1)	(2)	(3)	(4)	(5)
Anggrek Pot/ <i>Pot Orchid</i>	...	...	...	...
Anggrek Potong/ <i>Cut Orchid</i>	...	...	...	...
Krisan/ <i>Chrysantemum</i>	...	...	...	...
Mawar/ <i>Rose</i>	...	...	...	...
Sedap Malam/ <i>Tuberose</i>	...	...	...	...
Komoditas daerah	...	...	...	...
Komoditas daerah	...	...	...	...

Catatan/*Note*: ...

Sumber/*Source*: Badan Pusat Statistik, Statistik Pertanian Hortikultura SPH-TH/BPS-Statistics Indonesia, *Agricultural Statistik for Horticulture SPH-TH*

**Tabel**  
**Table** 5.7

**Produksi Buah-Buahan dan Sayuran Tahunan Menurut Jenis Tanaman di Distrik Animha (kuintal), 2020–2023**  
**Production of Annual Fruits and Vegetables by Kind of Plant in Animha District (quintal), 2020–2023**

Jenis Tanaman <i>Kind of Plants</i>	2020	2021	2022	2023
(1)	(2)	(3)	(4)	(5)
<b>Buah–Buahan/Fruits:</b>	...	...	...	...
Mangga/ <i>Mango</i>	...	...	...	...
Durian/ <i>Durian</i>	...	...	...	...
Jeruk Siam/ <i>Keprok/Orange/Tangerine</i>	...	...	...	...
Pisang/ <i>Banana</i>	...	...	...	...
Pepaya/ <i>Papaya</i>	...	...	...	...
Salak/ <i>Snakefruit</i>	...	...	...	...
Komoditas daerah	...	...	...	...
Komoditas daerah	...	...	...	...
<b>Sayuran/Vegetables:</b>				
Komoditas daerah	...	...	...	...
Komoditas daerah	...	...	...	...

Catatan/Note: ...

Sumber/Source: Badan Pusat Statistik, Statistik Pertanian Hortikultura SPH-BST/BPS-Statistics Indonesia, Agricultural Statistic for Horticulture SPH-BST

**DAFTAR PUSTAKA/BIBLIOGRAPHY**

Direktorat Jenderal Hortikultura & Badan Pusat Statistik. 2022. *Pedoman Statistik Pertanian Hortikultura (SPH)*. Jakarta: Kementerian Pertanian.

Direktorat Statistik Ketahanan Sosial. 2021. *Buku 3: Konsep dan Definisi Podes 2021*. Jakarta: Badan Pusat Statistik.

.....

.....

<https://meraukekab.bps.go.id>







**BerAKHLAK**  
Berorientasi Pelayanan Akuntabel Kompeten  
Harmonis Loyal Adaptif Kolaboratif

**ST 2023**  
**SENSUS PERTANIAN**  
**CENSUS OF AGRICULTURE**

**#bangga  
melayani  
bangsa**

# DATA

## MENCERDASKAN BANGSA

*Enlighten The Nation*



**BADAN PUSAT STATISTIK  
KABUPATEN MERAUKE  
BPS-STATISTICS MERAUKE**

Jl. RE. Martadinata No.2 Merauke 99611  
Telp/Fax.: (0967) 321928  
Homepage: <http://meraukekab.bps.go.id>, E-mail: [bps9401@bps.go.id](mailto:bps9401@bps.go.id)