

# KECAMATAN PAMEUNGPEUK DALAM ANGKA

*Pameungpeuk Sub District In Figures*

## 2022



**BADAN PUSAT STATISTIK  
KABUPATEN GARUT  
BPS-STATISTICS OF GARUT REGENCY**



# KECAMATAN PAMEUNGPEUK DALAM ANGKA

*Pameungpeuk Sub District In Figures*

## 2022



## **Kecamatan Pameungpeuk Dalam Angka**

*Pameungpeuk Subdistrict in Figures*

**2022**

**ISSN** : 2830-0734  
**No. Publikasi / Publication Number** : 32050.2212  
**Katalog / Catalog** : 1102001.3205070

**Ukuran Buku / Book Size** : 14,8 cm x 21 cm  
**Jumlah Halaman / Number of Pages** : xxvi + 86 halaman /pages

**Naskah / Manuscript:**

**Badan Pusat Statistik Kabupaten Garut**

*BPS-Statistics of Garut Regency*

**Gambar Cover oleh / Cover Designed by:**

**Badan Pusat Statistik Kabupaten Garut**

*BPS-Statistics of Garut Regency*

**Ilustrasi Kover / Cover Illustration:**

**Badan Pusat Statistik Kabupaten Garut/ BPS-Statistics of Garut Regency**

**Diterbitkan oleh / Published by:**

© **BPS Kabupaten Garut/BPS-Statistics of Garut Regency**

**Dicetak oleh/Printed by:**

**BPS Kabupaten Garut / BPS-Statistics of Garut Regency**

**Dilarang mengumumkan, mendistribusikan, mengomunikasikan, dan/atau menggandakan sebagian atau seluruh isi buku ini untuk tujuan komersial tanpa izin tertulis dari BPS Kabupaten Garut**

*Prohibited to announce, distribute, communicate, and/or copy part or all of this book for commercial purpose without permission from BPS-Statistics of Garut Regency*

**TIM PENYUSUN/TEAM MEMBERS**

**Pengarah/Director**

Dody Gunawan Yusuf, S.Si

**Penanggung Jawab/Persons in Charge**

Dody Gunawan Yusuf, S.Si

**Penyunting/Editors**

Irvan Prasastya Santosa, S.T.

**Pengolah Data dan Penulis Naskah/Data Processor and Writers**

Bambang Indra Irawan, S.T.

**Penata Letak/Layout Designers**

Rahayu Sibarani A.Md



## **KONTRIBUTOR DATA/DATA CONTRIBUTORS**

1. Kementerian Agama/*Ministry of Religious Affair*
2. Kementerian Pendidikan dan Kebudayaan/*Ministry of Education and Culture*
3. Kementerian Dalam Negeri/*Ministry of Home Affairs*
4. Badan Pusat Statistik/*BPS-Statistics Indonesia*
5. Kantor Kecamatan/*SubDistrict Office*
6. Dinas Kependudukan dan Pencatatan Sipil (Disdukcapil)/ *Department of Population and Civil Registration (Disdukcapil)*
7. Dinas Pemberdayaan Masyarakat dan Desa Kabupaten Garut / *Garut Regency Village and Community Empowerment Service*

<https://garutkab.bps.go.id>









**KEPALA BPS GARUT**  
**CHIEF STATISTICIAN OF GARUT**



**DODY GUNAWAN YUSUF, S.Si**





## KATA PENGANTAR

Kecamatan Pameungpeuk Dalam Angka 2022 ini mengalami perubahan format sesuai dengan kebijakan nasional, namun data-data yang sebelumnya pernah ada, akan tetap kami upayakan tampil melalui tabel statis dan dinamis pada website kami [garutkab.bps.go.id](http://garutkab.bps.go.id).

Kecamatan Pameungpeuk Dalam Angka ini semakin banyak diminati karena sebagai sumber referensi oleh para perencana kebijakan, peneliti, dosen, mahasiswa serta para pembaca yang membutuhkan informasi statistik yang komprehensif.

Penghargaan dan ucapan terima kasih yang tulus kami sampaikan kepada segenap instansi pemerintah dilingkungan Pemerintah Kabupaten Garut yang telah berkenan menyumbangkan data dan informasi hingga terwujudnya publikasi ini.

Publikasi ini tentunya masih mengandung keterbatasan. Kritik dan saran dari semua pihak sangat diharapkan untuk perbaikan dan kesempurnaan publikasi yang akan datang. Kritik dan saran dapat dialamatkan ke: [bps3205@bps.go.id](mailto:bps3205@bps.go.id). Kepada semua pihak yang telah ikut terlibat dalam penyusunan publikasi ini kami mengucapkan banyak terima kasih.

Harapan kami semoga buku ini dapat bermanfaat bagi kita semua dalam menyusun perencanaan dan melaksanakan pembangunan serta berbagai kajian ilmiah.

Garut , September 2022  
Kepala BPS  
Garut

**Doc, Sarimanus, S.Si**



## **PREFACE**

*Pameungpeuk SubDistrict In Figures 2022 has changed the format in accordance with national policy, but the data that had previously been there, we will continue to try to appear through static and dynamic tables on our website [garutkab.bps.go.id](http://garutkab.bps.go.id).*

*Pameungpeuk SubDistrict in this figure more and more in demand because as a source of reference by policy planners, researchers, lecturers, students and readers who need comprehensive statistical information.*

*Our sincere appreciation and gratitude goes to all government agencies in the Garut Regency Government who have been willing to contribute data and information until the realization of this publication.*

*This publication certainly contains limitations. Criticism and suggestions from all parties are expected to improve and perfect future publications. Criticisms and suggestions can be addressed to: [bps3205@bps.go.id](mailto:bps3205@bps.go.id). We would like to thank all those who have been involved in the preparation of this publication.*

*We hope that this book can be useful for all of us in planning and carrying out development and various scientific studies*

Garut, September 2022  
Chief Statistician of  
Garut

**Dody Gunawan Yusuf, S.Si**

## DAFTAR ISI/CONTENTS

	Halaman <i>Page</i>
Kata Pengantar .....	xi
Preface .....	xii
Daftar Isi/ <i>Contents</i> .....	xiii
Daftar Tabel/ <i>List of Tables</i> .....	xv
Daftar Gambar/ <i>List of Figures</i> .....	xxi
Penjelasan Umum/ <i>Explanatory Notes</i> .....	xxiv
Daftar Singkatan/ <i>List of Abbreviation</i> .....	xxvi
1. Geografi / <i>Geography</i> .....	1
2. Pemerintahan/ <i>Government</i> .....	9
3. Penduduk/ <i>Population</i> .....	17
4. Sosial dan Kesejahteraan Rakyat/ <i>Social and Welfare</i> .....	25
5. Pertanian/ <i>Agriculture</i> .....	53
6. Pariwisata, Transportasi, dan Komunikasi/ <i>Tourism, Transportation, and Communication</i> .....	65
7. Perbankan, Koperasi, dan Perdagangan/ <i>Banking, Cooperative, and Trade</i> .....	77





## DAFTAR TABEL/LIST OF TABLES

	Halaman Page
<b>1. GEOGRAFI /GEOGRAPHY</b>	
1.1 Luas Daerah Menurut Desa/Kelurahan di Kecamatan Pameungpeuk, 2021 <i>Total Area by Villages/Kelurahan in Pameungpeuk Subdistrict, 2021 ..</i>	6
1.2 Jarak ke Ibukota Kecamatan dan Ibukota Kabupaten/Kota Menurut Desa/Kelurahan di Kecamatan Pameungpeuk (km), 2021 <i>Distance to the Subdistrict Capital and Regency/Municipal Capital by Villages/Kelurahan in Pameungpeuk Subdistrict (km), 2021.....</i>	7
<b>2. PEMERINTAHAN/GOVERNMENT</b>	
<b>2.1 WILAYAH ADMINISTRATIF ADMINISTRATIVE AREA</b>	
2.1.1 Jumlah Rukun Warga (RW) dan Rukun Tetangga (RT) Menurut Desa/Kelurahan di Kecamatan Pameungpeuk, 2021 <i>Number of Rukun Warga and Rukun Tetangga by Villages/ Kelurahan in Pameungpeuk Subdistrict, 2021 .....</i>	14
<b>2.2 SUMBER DAYA MANUSIA HUMAN RESOURCES</b>	
2.2.1 Jumlah PNS Menurut Golongan/Ruang dan Jenis Kelamin di Kantor Kecamatan Pameungpeuk, 2021 <i>Number of Civil Servants By Group/Space and Gender in the District Office Pameungpeuk, 2021 .....</i>	15
2.2.2 Jumlah PNS Menurut Tingkat Pendidikan dan Jenis Kelamin di Kantor Kecamatan Pameungpeuk, 2021 <i>Number of Civil Servants According to Education and Gender in the District Office Pameungpeuk, 2021 .....</i>	16
<b>3. PENDUDUK/POPULATION</b>	
3.1 Penduduk, Distribusi Persentase Penduduk, dan Rasio Jenis Kelamin Penduduk Menurut Desa/ Kelurahan di Kecamatan Pameungpeuk, 2021	

	<i>Population, Percentage Distribution of Population, and Population Sex Ratio by Villages/Kelurahan in Pameungpeuk Subdistrict, 2021 ....</i>	22
3.2	Jumlah Penduduk Menurut Kelompok Umur dan Jenis Kelamin di Kecamatan Pameungpeuk, 2021 <i>Population by Age Groups and Sex in Pameungpeuk Subdistrict, 2021 .....</i>	24
<b>4.</b>	<b>SOSIAL DAN KESEJAHTERAAN RAKYAT/SOCIAL AND WELFARE</b>	
<b>4.1</b>	<b>PENDIDIKAN EDUCATION</b>	
4.1.1	Banyaknya Desa <sup>1</sup> /Kelurahan yang Memiliki Fasilitas Sekolah Menurut Tingkat Pendidikan di Kecamatan Pameungpeuk, 2021 <i>Number of Villages<sup>1</sup>/Kelurahan Having Educational Facilities by Educational Level in Pameungpeuk Subdistrict, 2021 .....</i>	31
4.1.2	Jumlah Sekolah Menurut Tingkat Pendidikan di Kecamatan Pameungpeuk, 2020/2021 dan 2021/2022 <i>Number of Schools by Educational Level in Pameungpeuk Subdistrict, 2020/2021 and 2021/2022.....</i>	32
4.1.3	Jumlah Guru Menurut Tingkat Pendidikan di Kecamatan Pameungpeuk, 2020/2021 dan 2021/2022 <i>Number of Teachers by Educational Level in Pameungpeuk Subdistrict, 2020/2021 and 2021/2022.....</i>	33
4.1.4	Jumlah Murid Menurut Tingkat Pendidikan di Kecamatan Pameungpeuk, 2020/2021 dan 2021/2022 <i>Number of Pupils by Educational Level in Pameungpeuk Subdistrict, 2020/2021 and 2021/2022.....</i>	34
<b>4.2</b>	<b>KESEHATAN HEALTH</b>	
4.2.1	Banyaknya Desa <sup>1</sup> /Kelurahan yang Memiliki Sarana Kesehatan Menurut Jenis Sarana Kesehatan di Kecamatan Pameungpeuk, 2021 <i>Number of Villages<sup>1</sup>/Kelurahan Health Facilities by Type of Health Facilities in Pameungpeuk Subdistrict, 2021 .....</i>	35
4.2.2	Banyaknya Warga Penderita Kekurangan Gizi Menurut Desa/Kelurahan di Kecamatan Pameungpeuk, 2021	

	<i>Number of People with Malnutrition by Villages/Kelurahan in Pameungpeuk Subdistrict, 2021 .....</i>	36
<b>4.3</b>	<b>PERUMAHAN DAN LINGKUNGAN HOUSING AND ENVIRONMENT</b>	
4.3.1	Banyaknya Desa/Kelurahan Menurut Sumber Air Minum Sebagian Besar Keluarga di Kecamatan Pameungpeuk, 2021 <i>Number of Villages/Kelurahan by Drinking Water Source of Majority Family in Pameungpeuk Subdistrict, 2021 .....</i>	37
4.3.2	Banyaknya Keluarga Menurut Desa/Kelurahan dan Jenis Pengguna Listrik di Kecamatan Pameungpeuk, 2021 <i>Number of Family by Villages/Kelurahan and Type of Electricity Consumer in Pameungpeuk Subdistrict, 2021 .....</i>	38
4.3.3	Banyaknya Desa/Kelurahan Menurut Sumber Penerangan Jalan Utama Desa/Kelurahan di Kecamatan Pameungpeuk, 2021 <i>Number of Villages/Kelurahan by Source of Villages/Kelurahan's Main Street Illumination in Pameungpeuk Subdistrict, 2021 .....</i>	39
4.3.4	Banyaknya Desa/Kelurahan Menurut Penggunaan Fasilitas Tempat Buang Air Besar Sebagian Besar Keluarga di Kecamatan Pameungpeuk, 2021 <i>Number of Villages/Kelurahan by Toilet Facility Used by Majority Family in Pameungpeuk Subdistrict, 2021 .....</i>	40
4.3.5	Banyaknya Desa/Kelurahan Menurut Jenis Bahan Bakar untuk Memasak yang Digunakan Sebagian Besar Keluarga di Kecamatan Pameungpeuk, 2021 <i>Number of Villages/Kelurahan by Type of Cooking Fuel Used by Majority Family in Pameungpeuk Subdistrict, 2021 .....</i>	41
<b>4.4</b>	<b>AGAMA DAN SOSIAL LAINNYA RELIGION AND OTHER SOCIAL AFFAIRS</b>	
4.4.1	Jumlah Tempat Peribadatan Menurut Desa/ Kelurahan di Kecamatan Pameungpeuk, 2021 <i>Number of Worship Places by Villages/Kelurahan in Pameungpeuk Subdistrict, 2021 .....</i>	42
4.4.2	Banyaknya Kejadian Bencana Alam Menurut Desa/Kelurahan dan Jenis Bencana Alam di Kecamatan Pameungpeuk, 2021 <i>Number of Natural Disaster Events by Villages/Kelurahan and Type of Natural Disaster in Pameungpeuk Subdistrict, 2021 .....</i>	43

4.4.3	Banyaknya Korban Jiwa Akibat Bencana Alam Menurut Desa/Kelurahan dan Jenis Bencana Alam di Kecamatan Pameungpeuk, 2021 <i>Number of Fatalities Due to Natural Disasters by Villages/Kelurahan and Type of Natural Disaster in Pameungpeuk Subdistrict, 2021 .....</i>	46
4.4.4	Keberadaan Fasilitas/Upaya Antisipasi/Mitigasi Bencana Alam Menurut Desa/Kelurahan di Kecamatan Pameungpeuk, 2021 <i>Existence of Facilities/Efforts for Anticipation/Mitigation of Natural Disasters by Villages/Kelurahan by Villages/Kelurahan in Pameungpeuk Subdistrict, 2021 .....</i>	49
4.4.5	Banyaknya Desa/Kelurahan yang Memiliki Kelompok Kegiatan Olahraga Menurut Jenis Olahraga dan Ketersediaan Fasilitas/Lapangan Olahraga di Kecamatan Pameungpeuk, 2021 <i>Number of Villages/Kelurahan Having Sport Activities Groups by Type of Sport and Availability of Sport Facilities/Fields in Pameungpeuk Subdistrict, 2021 .....</i>	51
<b>5.</b>	<b>PERTANIAN/AGRICULTURE</b>	
5.1	Luas Panen Tanaman Sayuran Menurut Jenis Tanaman di Kecamatan Pameungpeuk (ha), 2018–2021 <i>Harvested Area of Seasonal Vegetables by Kind of Plant in Pameungpeuk Subdistrict (ha), 2018–2021 .....</i>	58
5.2	Produksi Tanaman Sayuran dan Buah-buahan Semusim Menurut Jenis Tanaman di Kecamatan Pameungpeuk (kuintal), 2018–2021 <i>Production of Seasonal Vegetables and Fruits by Kind of Plant in Pameungpeuk Subdistrict (quintal), 2018–2021 .....</i>	59
5.3	Luas Panen Tanaman Biofarmaka Menurut Jenis Tanaman di Kecamatan Pameungpeuk (m <sup>2</sup> ), 2018–2021 <i>Harvested Area of Medicinal Plants by Kind of Plant in Pameungpeuk Subdistrict (m<sup>2</sup>), 2018–2021 .....</i>	60
5.4	Produksi Tanaman Biofarmaka Menurut Jenis Tanaman di Kecamatan Pameungpeuk (kg), 2018–2021 <i>Production of Medicinal Plants by Kind of Plant in Pameungpeuk Subdistrict (kg), 2018–2021 .....</i>	61

5.5	Luas Panen Tanaman Hias Menurut Jenis Tanaman di Kecamatan Pameungpeuk (m <sup>2</sup> ), 2018–2021 <i>Harvested Area of Ornamental Plants by Kind of Plant in Pameungpeuk Subdistrict (m<sup>2</sup>), 2018–2021</i> .....	62
5.6	Produksi Tanaman Hias Menurut Jenis Tanaman di Kecamatan Pameungpeuk (tangkai), 2018–2021 <i>Production of Ornamental Plants by Kind of Plant n Pameungpeuk Subdistrict (stalks), 2018–2021</i> .....	63
5.7	Produksi Buah-Buahan dan Sayuran Tahunan Menurut Jenis Tanaman di Kecamatan Pameungpeuk (kuintal), 2018–2021 <i>Production of Annual Fruits and Vegetables by Kind of Plant in Pameungpeuk Subdistrict (quintal), 2018–2021</i> .....	64
<b>6.</b>	<b>PARIWISATA, TRANSPORTASI, DAN KOMUNIKASI/TOURISM, TRANSPORTATION, AND COMMUNICATION</b>	
<b>6.1</b>	<b>PARIWISATA TOURISM</b>	
6.1.1	Jumlah Sarana Akomodasi Menurut Desa/Kelurahan dan Jenis Akomodasi di Kecamatan Pameungpeuk, 2021 <i>Number of Accomodation Facilities by Villages/Kelurahan and Type of Accomodation in Pameungpeuk Subdistrict, 2021</i> .....	70
<b>6.2</b>	<b>TRANSPORTASI TRANSPORTATION</b>	
6.2.1	Prasarana dan Sarana Transportasi Antar Desa/Kelurahan Menurut Desa/Kelurahan di Kecamatan Pameungpeuk, 2021 <i>Inter-Villages/Kelurahan Transportation Infrastructure and Facilities by Villages/Kelurahan in Pameungpeuk Subdistrict, 2021</i> .....	71
<b>6.3</b>	<b>KOMUNIKASI COMMUNICATION</b>	
6.2.2	Keberadaan Kantor Pos/Pos Pembantu/Rumah Pos, Pos Keliling, dan Perusahaan/Agen Jasa Ekspedisi Swasta Menurut Desa/Kelurahan di Kecamatan Pameungpeuk, 2021 <i>Number of Post Office/Subsidiary of Post Office, Mobile Portal Service, Private Expedition Service Company by Villages/Kelurahan in Pameungpeuk Subdistrict, 2021</i> .....	73

6.3.1	Jumlah Menara Telepon seluler dan Operator Layanan Komunikasi Telepon Seluler Menurut Desa/ Kelurahan di Kecamatan <b>Pameungpeuk</b> , 2021 <i>Number of Base Transceiver Station (BTS) and Cellular Phone Communication Service Operators by Villages/Kelurahan in Pameungpeuk Subdistrict, 2021</i> .....	74
6.3.2	Kekuatan Sinyal Telepon Seluler dan Jenis Sinyal Internet Telepon Seluler Menurut Desa/Kelurahan di Kecamatan <b>Pameungpeuk</b> , 2021 <i>The Strenght of Celular Phone Signal by Villages/Kelurahan in Pameungpeuk Subdistrict, 2021</i> .....	75
<b>7.</b>	<b>PERBANKAN, KOPERASI, DAN PERDAGANGAN/BANKING, COOPERATIVE, AND TRADE</b>	
7.1	Banyaknya Sarana Lembaga Keuangan Bank Menurut Desa/ Kelurahan dan Jenis Bank di Kecamatan Pameungpeuk, 2021 <i>Number of Bank by Villages/Kelurahan and Type of Bank in Pameungpeuk Subdistrict, 2021</i> .....	82
7.2	Banyaknya Koperasi Aktif Menurut Menurut Desa/Kelurahan dan Jenis Koperasi di Kecamatan Pameungpeuk, 2021 <i>Number of Cooperative by Villages/Kelurahan and Type of Cooperative in Pameungpeuk Subdistrict, 2021</i> .....	83
7.3	Banyaknya Sarana Perdagangan Menurut Desa/Kelurahan dan Jenis Sarana Perdagangan di Kecamatan Pameungpeuk, 2021 <i>Number of Trade Facilities by Villages/Kelurahan and Type of Trade Facilities in Pameungpeuk Subdistrict, 2021</i> .....	85

## DAFTAR GAMBAR/LIST OF FIGURES

		Halaman Page
1.1	Luas Daerah menurut Desa/Kelurahan (%), 2021 ..... <i>Total Area by Village/Kelurahan (%), 2021</i> .....	4
1.2	Jarak ke Ibukota Kecamatan Menurut Desa/Kelurahan di Kecamatan Pameungpeuk (km), 2021 ..... <i>Distance to the Subdistrict Capital by Village/Kelurahan in Pameungpeuk Subdistrict (km), 2021</i> .....	5
2.1	Jumlah Rukun Warga (RW) dan Rukun Tetangga (RT) Menurut Desa/Kelurahan di Kecamatan Pameungpeuk, 2021 ..... <i>Number of Rukun Warga and Rukun Tetangga by Villages/ Kelurahan in Pameungpeuk Subdistrict, 2021</i> .....	12
2.2	Jumlah PNS Menurut Tingkat Pendidikan dan Jenis Kelamin di Kantor Kecamatan Pameungpeuk, 2021 ..... <i>Number of Civil Servants According to Education and Gender in the District Office Pameungpeuk, 2021</i> .....	13
3.1	Penduduk Menurut Desa/Kelurahan di Kecamatan Pameungpeuk, 2021 ..... <i>Population by Villages/Kelurahan in Pameungpeuk Subdistrict, 2021</i> .....	20
3.2	Jumlah Penduduk Menurut Kelompok Umur dan Jenis Kelamin di Kecamatan Pameungpeuk, 2021 ..... <i>Population by Age Groups and Sex in Pameungpeuk Subdistrict, 2021</i> .....	21
4.1	"" ..... .....	29

4.2	''' ..... .....	30
5.1	''' ..... .....	56
5.2	''' ..... .....	57
6.1	''' ..... .....	68
6.2	''' ..... .....	69
7.1	''' ..... .....	80
7.2	''' ..... .....	81

<https://garutkab.bps.go.id>



## PENJELASAN UMUM/EXPLANATORY NOTES

Tanda-tanda, satuan-satuan, dan lain-lainnya yang digunakan dalam publikasi ini adalah sebagai berikut:

*Symbols, measurement units, and acronyms which are used in this publication, are as follows:*

### 1. TANDA-TANDA/SYMBOLS

Data tidak tersedia/ <i>Data not available</i> .....	: ...
Tidak ada atau nol / <i>Null or zero</i> .....	: -
Data dapat diabaikan/ <i>Data negligible</i> .....	: 0
Tanda decimal/ <i>Decimal point</i> .....	: ,
Data tidak dapat ditampilkan/ <i>Not applicable</i> .....	: NA
Angka estimasi/ <i>Estimated figures</i> .....	: e
Angka diperbaiki/ <i>Revised figures</i> .....	: r
Angka sementara/ <i>Preliminary figures</i> .....	: x
Angka sangat sementara/ <i>Very preliminary figures</i> .....	: xx
Angka sangat sangat sementara/ <i>Very very preliminary figures</i> .....	: xxx

### 2. SATUAN/UNITS

barel/ <i>barrel</i> .....	: 158,99 liter/ <i>litres</i> = 1/6,2898 m <sup>3</sup>
hektar (ha)/ <i>hectare (ha)</i> .....	: 10 000 m <sup>2</sup>
kilometer (km)/ <i>kilometres (km)</i> .....	: 1 000 meter/ <i>meters (m)</i>
knot/ <i>knot</i> .....	: 1,8523 km/jam ( <i>km/hour</i> )
kuintal/ <i>quintal</i> .....	: 100 kg
KWh .....	: 1 000 Watt hour
MWh .....	: 1 000 KWh
liter (untuk beras)/ <i>litre (for rice)</i> .....	: 0,80 kg
MMSCF .....	: 1/35,3 m <sup>3</sup>
metrik ton (m.ton)/ <i>metric ton (m. ton)</i> .....	: 0,98421 long ton = 1 000 kg
ons/ <i>ounce</i> .....	: 28,31 gram/ <i>grams</i>
ton .....	: 1 000 kg

Satuan lain: buah, dus, butir, helai/lembar, kaleng, batang, pulsa, ton kilometer (ton-km), jam, menit, persen (%).

*Other units: unit, pack, pieces, sheet, tin, pulse, ton-kilometres(ton-km), hour, minute, percent (%).*

Perbedaan angka di belakang koma disebabkan oleh pembulatan angka.

*The difference in decimal numbers is caused by rounding.*



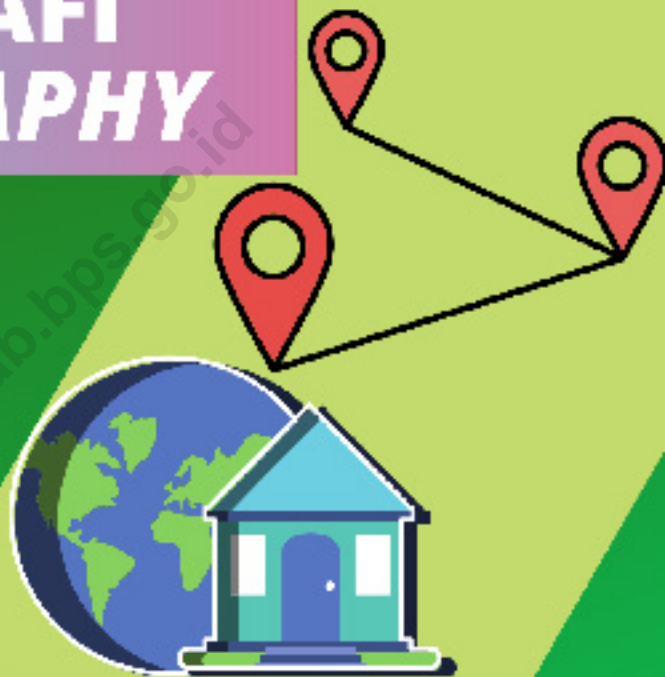
## DAFTAR SINGKATAN/LIST OF ABBREVIATION

SI	: Stasiun Iklim/ <i>Climate Station</i>
SMPK	: Stasiun Meterologi Pertanian Khusus/ <i>Special Agricultural Meteorological Station</i>
t.t	: Tempat tidur/ <i>Bed</i>
BCG	: Bacillus Calmette Guerin
DPT	: Difteri, Pertusis, Tetanus/ <i>Diphtheria, Tetanus, and Pertussis</i>
TT	: Tetanus Toxoid
IOT	: Industri Obat Tradisional/ <i>Traditional Medicine Industry</i>
IKOT	: Industri Kecil Obat Tradisional/ <i>Traditional Medicine Small Industry</i>
Alkes	: Alat kesehatan/ <i>Health Kits</i>
PKRT	: Perbekalan Kesehatan Rumah tangga/ <i>Household Health Logistics</i>
Kompl	: Komplemen/ <i>Complement</i>
IRTP	: Industri Pangan Produksi Rumah Tangga/ <i>Foods Home Industry</i>
PBF	: Pedagang Besar Farmasi/ <i>Pharmacy Whole-seller</i>
GFK	: Gudang Farmasi Kab/Kota/Regency/ <i>Municipality Pharmacy Warehouse</i>
RB	: Rumah Bersalin/ <i>Delivery House</i>
Pustu	: Puskesmas pembantu/ <i>Auxiliary Public Health Center</i>
BP	: Balai Pengobatan/ <i>Polyclinic</i>
TPS	: Tempat Pembuangan Sampah Sementara / <i>landfill</i>
Jamkesmas	: Jaminan kesehatan masyarakat miskin/ <i>Poor public health insurance</i>
PJKMU	: Program Jaminan Kesehatan Masyarakat Umum/ <i>General Public Health Insurance Program</i>
SIUP	: Surat Ijin Usaha Perdagangan/ <i>Trading Permission Letter</i>
TDP	: Tanda Daftar Perusahaan/ <i>Company Registration Identity</i>
API	: Angka Pengenal Importir/ <i>Importer's Identity Number</i>



# BAB 1

## GEOGRAFI *GEOGRAPHY*





## ULASAN

Kecamatan Pamengpeuk mempunyai luas wilayah sekitar 40,17 km<sup>2</sup>, dengan batas-batas wilayah sebagai berikut:

- Sebelah Utara berbatasan dengan Kecamatan Cisompet
- Sebelah Timur berbatasan dengan Kecamatan Cibalong
- Sebelah Selatan berbatasan dengan Samudera Indonesia
- Sebelah Barat berbatasan dengan Kecamatan Cikelet

Secara umum karakteristik wilayah Kecamatan Pamengpeuk merupakan daerah Pegunungan dengan kondisi alam berbukit-bukit yang memiliki permukaan terendah dari laut setinggi 720 mdpl dan sebagian besar permukaan tanahnya memiliki kemiringan yang relatif cukup curam

## DESCRIPTION

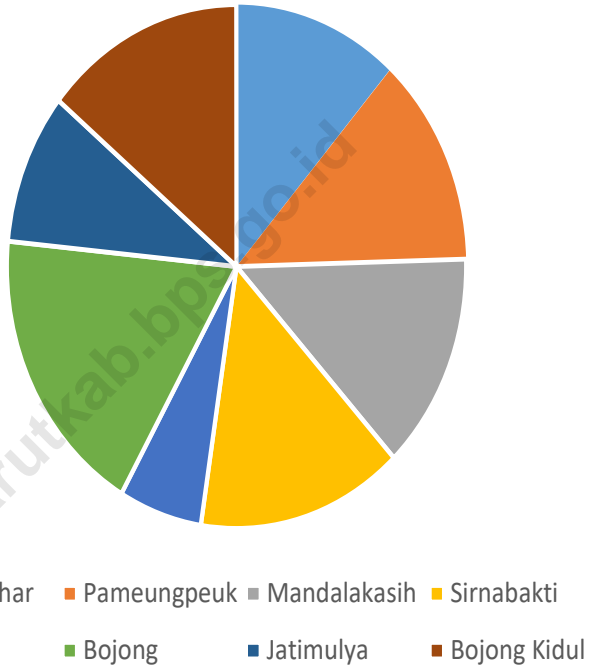
*Sub District of Pemngpeuk has total area approximately 40,17 km<sup>2</sup>, with area boundaries as shown below:*

- North side, by at sub District of Cisompet*
  - East side, by sub District of Cibalong.*
  - South side, by at Indonesia Ocean.*
  - West side, by sub District of Cikelet.*
- Generally, characteristic of sub*

*District of Pamengpeuk is a mountainous area with hilly condition which is the lowest altitude was 720 metres from sea level and the most of its soil surface has steep slope as well as.*

**Gambar** 1.1  
**Figures**

**Luas Daerah menurut Desa/Kelurahan (%), 2021**  
**Total Area by Village/Kelurahan (%), 2021**



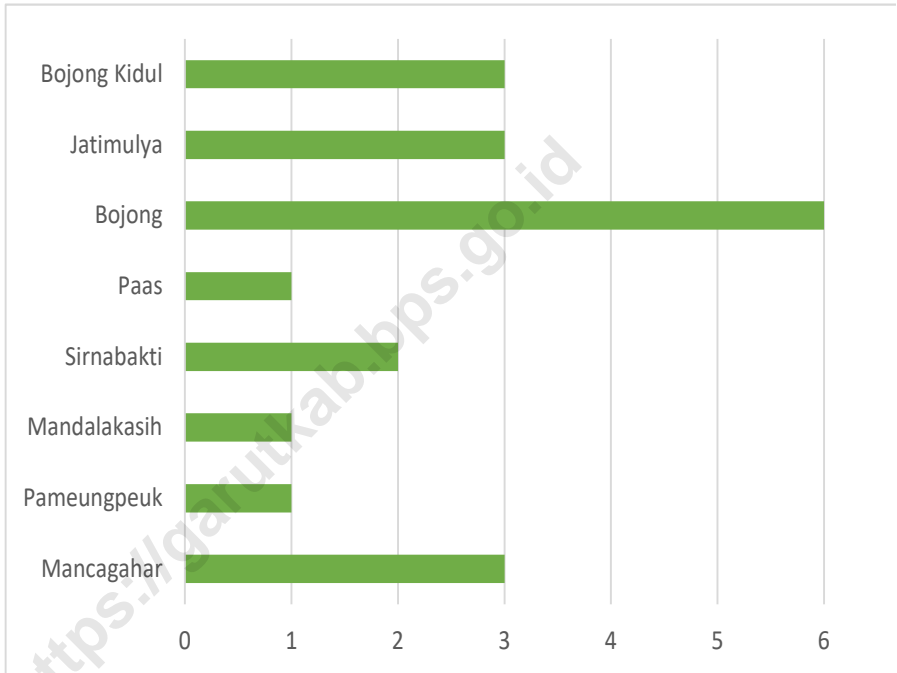
Catatan/Note: ...

Sumber/Source: Kementerian Dalam Negeri/Ministry of Home Affairs



**Gambar** 1.2  
**Figures**

**Jarak ke Ibukota Kecamatan Menurut Desa/Kelurahan  
di Kecamatan Pameungpeuk (km), 2021**  
*Distance to the Subdistrict Capital by Village/Kelurahan  
in Pameungpeuk Subdistrict (km), 2021*



Sumber/Source: ...

**Tabel 1.1** Luas Daerah Menurut Desa/Kelurahan di Kecamatan Pameungpeuk, 2021  
**Table** Total Area by Villages/Kelurahan in **Pameungpeuk** Subdistrict, 2021

Desa/Kelurahan Village/Kelurahan	Luas Total Area (km <sup>2</sup> /sq.km)	Persentase terhadap Luas Kecamatan Percentage to Subdistrict Area
(1)	(2)	(3)
1.Mancagahar	4,65	11,57
2.Pameungpeuk	5,22	12,99
3.Mandalakasih	5,4	13,44
4.Sirnabakti	5,82	14,49
5.Paas	2,35	5,85
6.Bojong	7,31	18,20
7.Jatimulya	3,77	9,38
8.Bojongkidul	5,65	14,08
<b>Kecamatan Pameungpeuk</b>	<b>40,17</b>	<b>100,00</b>

Catatan/Note: ...

Sumber/Source: Kementerian Dalam Negeri/Ministry of Home Affairs

**Tabel 1.2**  
**Table**

**Jarak ke Ibukota Kecamatan dan Ibukota Kabupaten/Kota Menurut Desa/Kelurahan di Kecamatan Pameungpeuk (km), 2021**  
*Distance to the Subdistrict Capital and Regency/Municipal Capital by Villages/Kelurahan in Pameungpeuk Subdistrict*

Desa/Kelurahan Village/Kelurahan	Jarak ke Ibukota Kecamatan Distance to Subdistrict Capital	Jarak ke Ibukota Kabupaten/ Kota Distance to Regency/Municipal Capital
(1)	(2)	(3)
1.Mancagahar	3	85
2.Pameungpeuk	1	84
3.Mandalakasih	1	85
4.Sir nabakti	2	85
5.Paas	1	84
6.Bojong	6	90
7.Jatimulya	3	86
8.Bojongkidul	3	86
<b>Kecamatan Pameungpeuk</b>		

Catatan/Note: ...

Sumber/Source: BPS, Pendataan Potensi Desa (Podes) 2021/BPS-Statistics Indonesia, Village Potential Data Collecting 2021



# BAB 2

# PEMERINTAHAN GOVERNMENT





**ULASAN**

Data yang disajikan pada bab ini mencakup data-data pemerintahan, aparatur di lingkungan kantor kecamatan, serta unit pelaksana yang berada di bawah lingkup kecamatan.

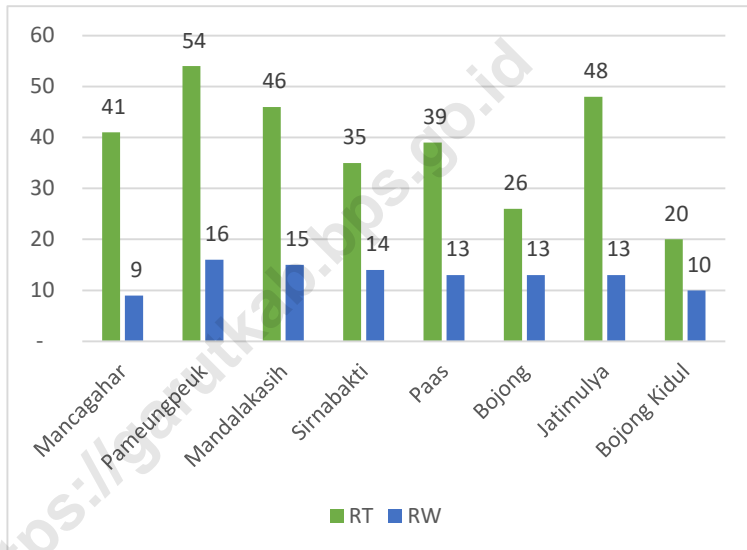
**DESCRIPTION**

*Data presented in this chapter contains data on government, personnel in the sub-district office, and implementing units that are under the sub-district allocation.*

<https://garutkab.bps.go.id>

**Gambar 2.1**  
**Figures**

**Jumlah Rukun Warga (RW) dan Rukun Tetangga (RT) Menurut Desa/Kelurahan di Kecamatan Pameungpeuk, 2021**  
**Number of Rukun Warga and Rukun Tetangga by Villages<sup>1</sup>/Kelurahan in Pameungpeuk Subdistrict, 2021**

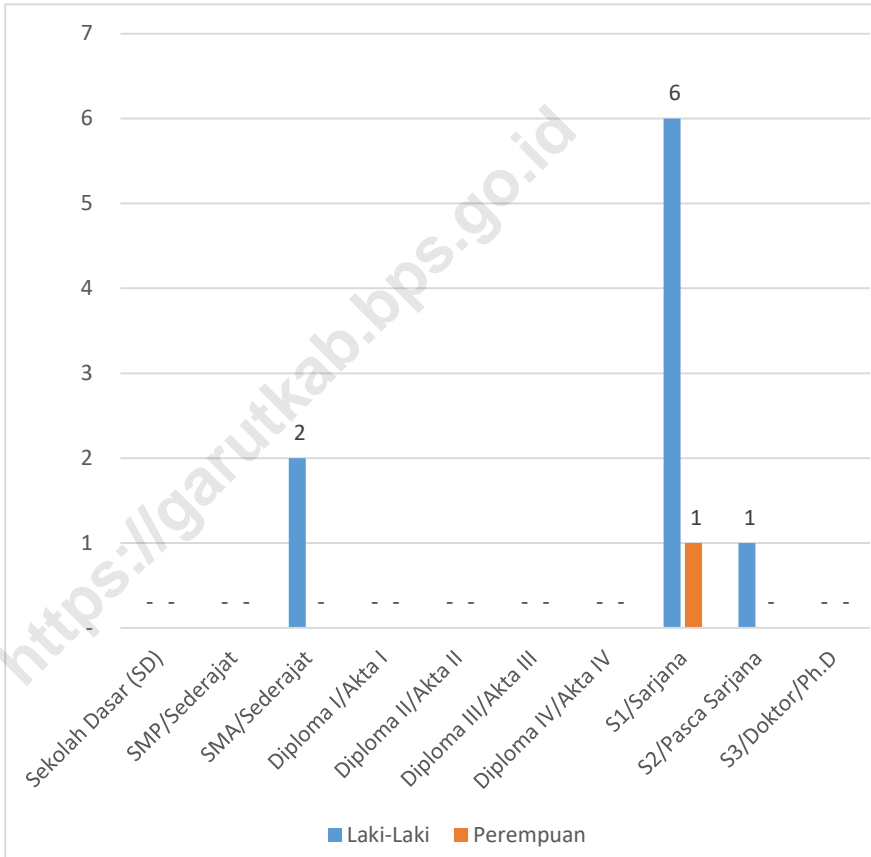


Sumber/Source: Dinas Pemberdayaan Masyarakat dan Desa Kabupaten Garut / Garut Regency Village and Community Empowerment Service



**Gambar 2.2**  
**Figures**

**Jumlah PNS Menurut Tingkat Pendidikan dan Jenis Kelamin di Kantor Kecamatan Pameungpeuk, 2021**  
**Number of Civil Servants According to Education and Gender in the District Office Pameungpeuk, 2021**



Sumber/Source: Kantor Kecamatan/SubDistrict Office

## 2.1 WILAYAH ADMINISTRATIF ADMINISTRATIVE AREA

**Tabel 2.1.1** Jumlah Rukun Warga (RW) dan Rukun Tetangga (RT) Menurut Desa/Kelurahan di Kecamatan Pameungpeuk, 2021  
*Number of Rukun Warga and Rukun Tetangga by Villages'/Kelurahan in Pameungpeuk Subdistrict, 2021*

Desa/Kelurahan Village/Kelurahan	Rukun Warga (RW) Rukun Warga	Rukun Tetangga (RT) Rukun Tetangga
(1)	(2)	(3)
1.Mancagahar	41	9
2.Pameungpeuk	54	16
3.Mandalakasih	46	15
4.Sirnabakti	35	14
5.Paas	39	13
6.Bojong	26	13
7.Jatimulya	48	13
8.Bojongkidul	20	10
<b>Kecamatan Pameungpeuk</b>	<b>309</b>	<b>103</b>

Catatan/Note: ...

Sumber/Source: Dinas Pemberdayaan Masyarakat dan Desa Kabupaten Garut / Garut Regency Village and Community Empowerment Service

## 2.2 SUMBER DAYA MANUSIA HUMAN RESOURCES

**Tabel 2.2.1** Jumlah PNS Menurut Golongan/Ruang dan Jenis Kelamin di Kantor Kecamatan Pameungpeuk, 2021  
**Table** *Number of Civil Servants By Group/Space and Gender in the District Office Pameungpeuk, 2021*

Golongan/Ruang <i>Room type</i>	Laki-Laki <i>Male</i>	Perempuan <i>Female</i>	Jumlah <i>Total</i>
(1)	(2)	(3)	(4)
IVd	-	-	-
IVc	-	-	-
IVb	1	-	1
IVa	1	-	1
IIIId	1	-	1
IIIc	2	1	3
IIIb	2	-	2
IIIa	-	-	-
IIId	1	-	1
IIc	1	-	1
IIb	-	-	-
IIa	-	-	-
Id	-	-	-
Ic	-	-	-
Ib	-	-	-
Ia	-	-	-
<b>Kecamatan Pameungpeuk</b>	<b>9</b>	<b>1</b>	<b>10</b>

Catatan/Note: ...

Sumber/Source: Kantor Kecamatan/SubDistrict Office

**Tabel** 2.2.2  
**Table**

**Jumlah PNS Menurut Tingkat Pendidikan dan Jenis Kelamin di Kantor Kecamatan Pameungpeuk, 2021**  
**Number of Civil Servants According to Education and Gender in the District Office Pameungpeuk, 2021**

<b>Tingkat Pendidikan</b> <i>Educational Level</i>	<b>Laki-Laki</b> <i>Male</i>	<b>Perempuan</b> <i>Female</i>	<b>Jumlah</b> <i>Total</i>
(1)	(2)	(3)	(4)
Sekolah Dasar (SD) <i>Primary School</i>	-	-	-
SMP/Sederajat <i>Junior High School</i>	-	-	-
SMA/Sederajat <i>Senior High School</i>	2	-	2
Diploma I/Akta I <i>Diploma I/Akta I</i>	-	-	-
Diploma II/Akta II <i>Diploma II/Akta II</i>	-	-	-
Diploma III/Akta III <i>Diploma III/Akta III</i>	-	-	-
Diploma IV/Akta IV <i>Diploma IV/Akta IV</i>	-	-	-
S1/Sarjana <i>Under Graduate/Bachelor</i>	6	1	7
S2/Pasca Sarjana <i>Graduate</i>	1	-	1
S3/Doktor/Ph.D <i>Post Graduate</i>	-	-	-
<b>Jumlah/Total</b>	9	1	10

Catatan/Note: ...

Sumber/Source: Kantor Kecamatan/SubDistrict Office

# BAB 3

## PENDUDUK *POPULATION*





**ULASAN**

Pada bab ini dapat dicari beragam tabel yang berhubungan dengan masalah demografi di Kecamatan, seperti jumlah penduduk, penduduk menurut kelompok umur, Kemudian dilengkapi dengan data rasio jenis kelamin dan persentasi penduduk di kecamatan tersebut.

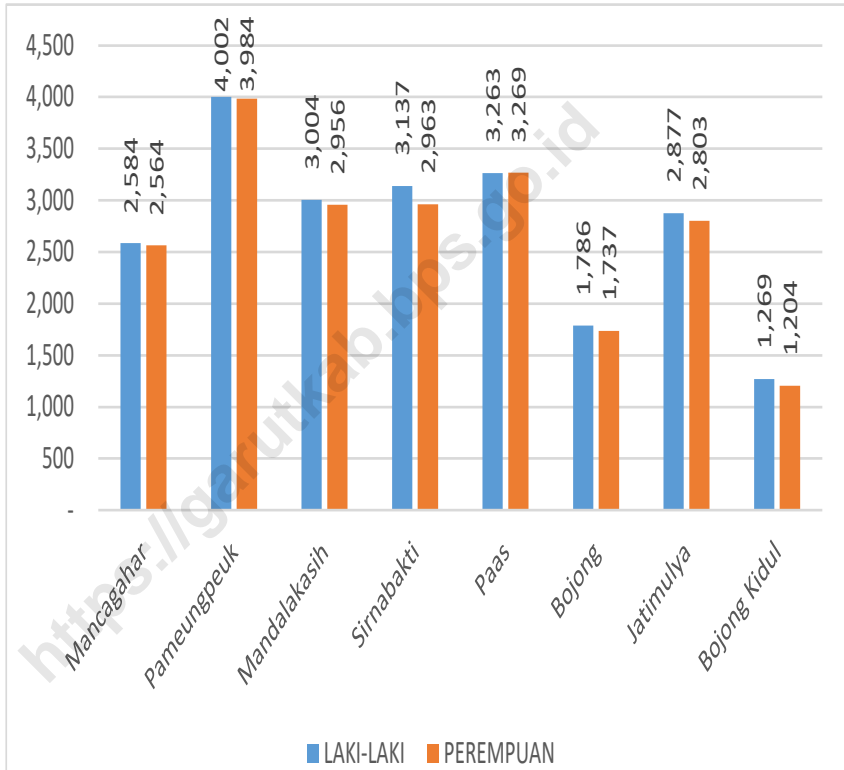
**DESCRIPTION**

*In this chapter, various tables related to demographic problems in the sub-district, such as population, population by age group can be searched, then equipped with data on the sex ratio and the percentage of the population in the sub-district.*

<https://garutkab.bps.go.id>

**Gambar 3.1**  
**Figures**

**Penduduk Menurut Desa/Kelurahan di Kecamatan Pameungpeuk, 2021**  
*Population by Villages/Kelurahan in Pameungpeuk Subdistrict, 2021*

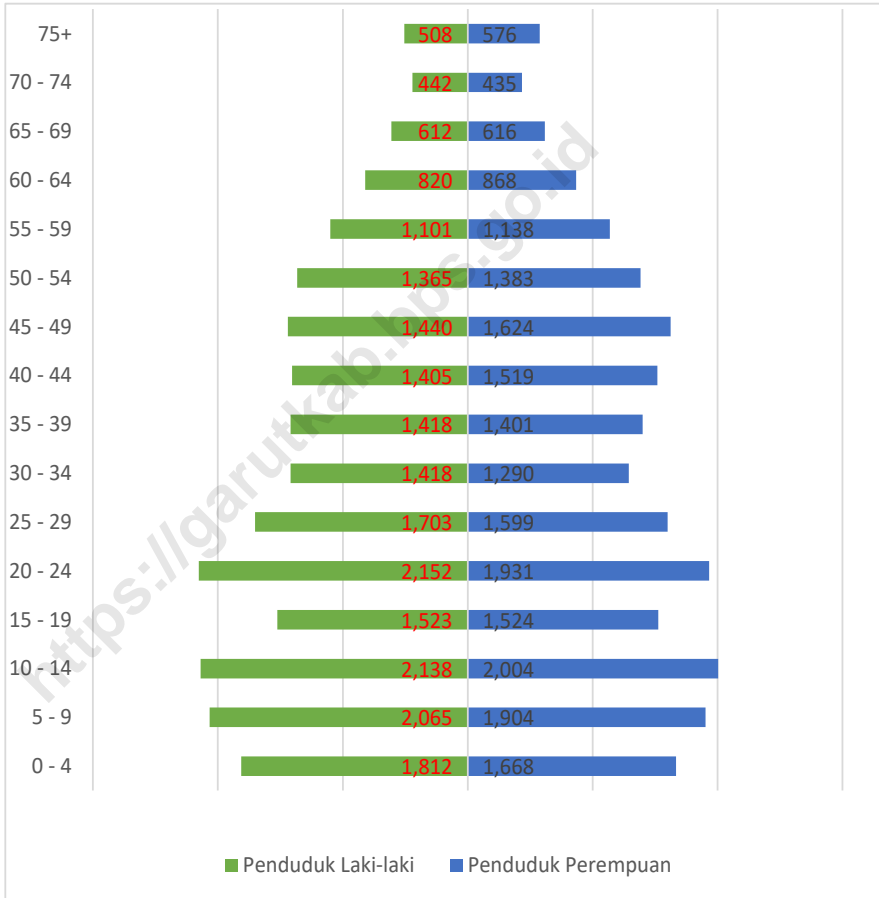


Sumber/Source: Data Administrasi Dinas Kependudukan dan Pencatatan Sipil (Disdukcapil) / Administrative Data of the Population and Civil Registration Service (Disdukcapil)



**Gambar 3.2**  
**Figures**

**Jumlah Penduduk Menurut Kelompok Umur dan Jenis Kelamin di Kecamatan Pameungpeuk, 2021**  
**Population by Age Groups and Sex in Pameungpeuk Subdistrict, 2021**



Sumber/Source: Data Administrasi Dinas Kependudukan dan Pencatatan Sipil (Disdukcapil) / Administrative Data of the Population and Civil Registration Service (Disdukcapil)

**Tabel** 3.1  
**Table**

**Penduduk, Distribusi Persentase Penduduk, dan Rasio Jenis Kelamin Penduduk Menurut Desa/Kelurahan di Kecamatan Pameungpeuk, 2021**  
*Population, Percentage Distribution of Population, and Population Sex Ratio by Villages/Kelurahan in Pameungpeuk Subdistrict, 2021*

Desa/Kelurahan Village/Kelurahan	Penduduk/Population		
	Laki-Laki/Male	Perempuan/Female	Jumlah/Total
(1)	(2)	(3)	(4)
1.Mancagahar	2 584	2 564	5 148
2.Pameungpeuk	4 002	3 984	7 986
3.Mandalakasih	3 004	2 956	5 960
4.Sirnabakti	3 137	2 963	6 100
5.Paas	3 263	3 269	6 532
6.Bojong	1 786	1 737	3 523
7.Jatimulya	2 877	2 803	5 680
8.Bojongkidul	1 269	1 204	2 473
<b>Kecamatan Pameungpeuk</b>	<b>35 063</b>	<b>33 357</b>	<b>68 420</b>

Lanjutan Tabel/*Continued Table 3.1*

<b>Desa/Kelurahan Village/Kelurahan</b>	<b>Persentase Penduduk Percentage of Total Population</b>	<b>Rasio Jenis Kelamin Penduduk Population Sex Ratio</b>
(1)	(5)	(7)
1.Mancagahar	7,52	100,8
2.Pameungpeuk	11,67	100,5
3.Mandalakasih	8,71	101,6
4.Sirnabakti	8,92	105,9
5.Paas	9,55	99,8
6.Bojong	5,15	102,8
7.Jatimulya	8,30	102,6
8.Bojongkidul	3,61	105,4
<b>Kecamatan Pameungpeuk</b>	<b>1,65</b>	<b>105,11</b>

Catatan/Note: ...

Sumber/Source: Data Administrasi Dinas Kependudukan dan Pencatatan Sipil (Disdukcapil) / *Administrative Data of the Population and Civil Registration Service (Disdukcapil)*

**Tabel** 3.2  
**Table**

**Jumlah Penduduk Menurut Kelompok Umur dan Jenis Kelamin di Kecamatan Pameungpeuk, 2021**  
*Population by Age Groups and Sex in Pameungpeuk Subdistrict, 2021*

Kelompok Umur <i>Age Groups</i>	Jenis Kelamin/Sex		
	Laki-Laki <i>Male</i>	Perempuan <i>Female</i>	Jumlah <i>Total</i>
(1)	(2)	(3)	(4)
0-4	1 812	1 668	3 480
5-9	2 065	1 904	3 969
10-14	2 138	2 004	4 142
15-19	1 523	1 524	3 047
20-24	2 152	1 931	4 083
25-29	1 703	1 599	3 302
30-34	1 418	1 290	2 708
35-39	1 418	1 401	2 819
40-44	1 405	1 519	2 924
45-49	1 440	1 624	3 064
50-54	1 365	1 383	2 748
55-59	1 101	1 138	2 239
60-64	820	868	1 688
65-69	612	616	1 228
70-74	442	435	877
75+	508	576	1 084
<b>Kecamatan Pameungpeuk</b>	<b>21 922</b>	<b>21 480</b>	<b>43 402</b>

Catatan/Note: ...

Sumber/Source: Data Administrasi Dinas Kependudukan dan Pencatatan Sipil (Disdukcapil) / *Administrative Data of the Population and Civil Registration Service (Disdukcapil)*

# BAB 4

## SOSIAL DAN KESEJAHTERAAN RAKYAT SOCIAL AND WELFARE





**ULASAN**

Di bidang sosial menyangkut berbagai aspek yang memang dirasakan sangat kompleks. Karena selain berdampak terhadap masalah ekonomi juga berdampak pada masalah sosial politik masyarakat. Bahkan keberhasilan pembangunan dibidang sosial dapat dievaluasi dan dijadikan sebagai indikator tahun-tahun selanjutnya. Keberhasilan pembangunan dalam bidang sosial tidak hanya dapat dilihat dari bentuk fisik saja namun juga harus dilihat secara keseluruhan yaitu dari segi fisik maupun dari segi non fisik. Salah satu upaya dari pemerintah Kabupaten Garut dalam rangka pembangunan sosial budaya adalah dengan mengupayakan berbagai program yang langsung menyentuh masyarakat sebagai sasarannya diantaranya pembangunan di bidang pendidikan, kesehatan dan Keluarga Berencana, bidang Agama serta bidang sosial lainnya.

Pada bab ini data mengenai pendidikan menyajikan jumlah sekolah menurut tingkatan pendidikan yang di mulai dari tingkat SD sampai Sekolah Menengah (SMU/SMK).

Data mengenai kesehatan pada bab ini menyajikan jumlah sarana dan fasilitas kesehatan yang ada dikecamatan Pameungpeuk mulai dari Puskesmas, Pustu sampai posyandu, termasuk jumlah tenaga kesehatan itu sendiri.

Data mengenai Agama dalam bab

**DESCRIPTION**

*In the social field concerning various aspects that are felt very complex. Because in addition to impact on economic problems also impact on socio-political issues of society. Even the success of development in the social field can be evaluated and used as an indicator for the next years. The success of development in the social field not only can be seen from the physical form but also must be seen as a whole that is in terms of physical as well as in terms of non-physical One of the efforts of Garut regency government in the framework of socio-cultural development is to seek a variety of programs that directly touch the community as its targets such as development in the field of education, health and family planning, religion and other social fields.*

*In this chapter data on education presents the number of schools according to their level of education ranging from elementary to high school (high school / vocational) level.*

*Health data in this chapter presents the number of health facilities and facilities available in Pameungpeuk District from Puskesmas, Pustu to Posyandu, including the number of health workers themselves ranging*

*Religion data in this chapter presents;*

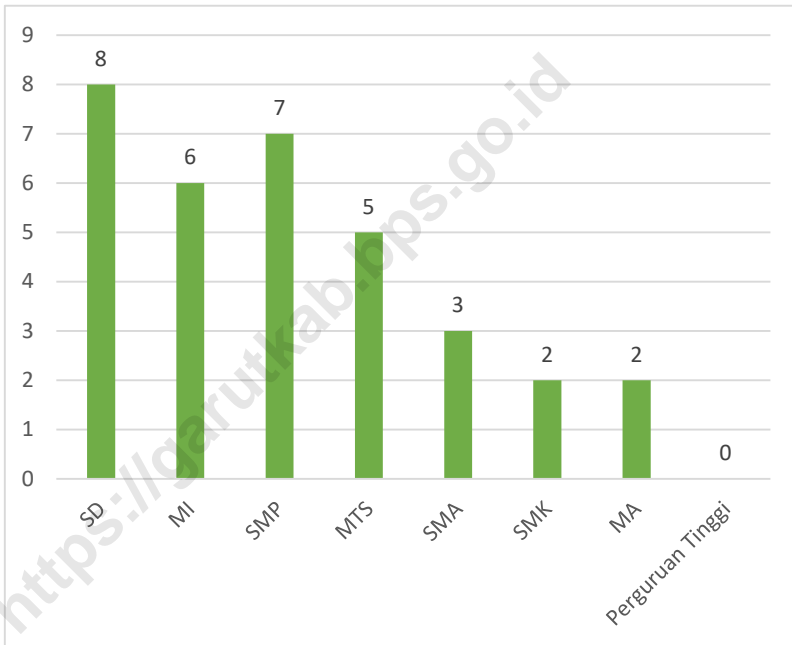
ini menyajikan; tempat peribadatan. *the place of worship.*

<https://garutkab.bps.go.id>



**Gambar 4.1**  
**Figures**

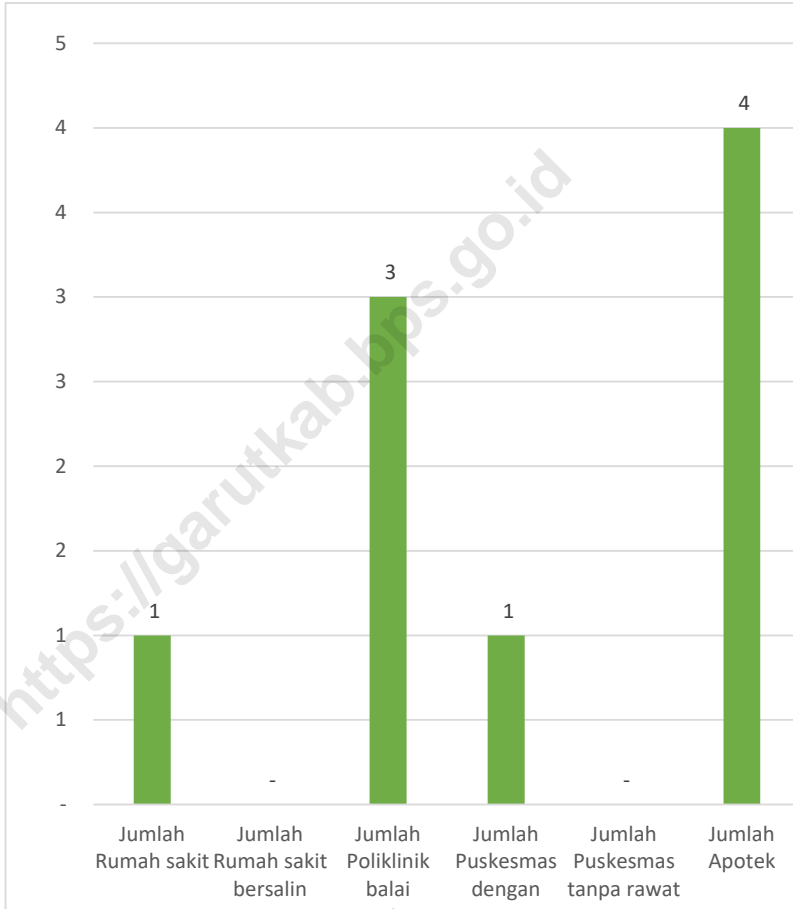
**Banyaknya Desa<sup>1</sup>/Kelurahan yang Memiliki Fasilitas Sekolah Menurut Tingkat Pendidikan di Kecamatan Pameungpeuk, 2021**  
**Number of Villages<sup>1</sup>/Kelurahan Having Educational Facilities by Educational Level in Pameungpeuk Subdistrict, 2021**



Sumber/Source: BPS, Pendataan Potensi Desa (Podes) 2020 dan 2021/BPS-Statistics Indonesia, Village Potential Data Collecting 2020 and 2021

**Gambar 4.2**  
**Figures**

**Banyaknya Desa<sup>1</sup>/Kelurahan yang Memiliki Sarana Kesehatan Menurut Jenis Sarana Kesehatan di Kecamatan Pameungpeuk, 2021**  
**Number of Villages<sup>1</sup>/Kelurahan Health Facilities by Type of Health Facilities in Pameungpeuk Subdistrict, 2021**



Sumber/Source: BPS, Pendataan Potensi Desa (Podes) 2020 dan 2021/BPS-Statistics Indonesia, Village Potential Data Collecting 2020 and 2021

#### 4.1 PENDIDIKAN EDUCATION

**Tabel 4.1.1** Banyaknya Desa<sup>1</sup>/Kelurahan yang Memiliki Fasilitas Sekolah Menurut Tingkat Pendidikan di Kecamatan Pameungpeuk, 2021  
*Number of Villages<sup>1</sup>/Kelurahan Having Educational Facilities by Educational Level in Pameungpeuk Subdistrict, 2021*

Tingkat Pendidikan Educational Level	2021
(1)	(2)
Sekolah Dasar (SD) <i>Primary School</i>	8
Madrasah Ibtidaiyah (MI) <i>Madrasah Ibtidaiyah</i>	6
Sekolah Menengah Pertama (SMP) <i>Junior High School</i>	7
Madrasah Tsanawiyah (MTs) <i>Madrasah Tsanawiyah (MTs)</i>	5
Sekolah Menengah Atas (SMA) <i>Senior High School</i>	3
Sekolah Menengah Kejuruan (SMK) <i>Vocational High School</i>	2
Madrasah Aliyah (MA) <i>Madrasah Aliyah</i>	2
Akademi/Perguruan Tinggi <i>Academy/University</i>	–

Sumber/Source: BPS, Pendataan Potensi Desa (Podes) 2020 dan 2021/BPS-Statistics Indonesia, Village Potential Data Collecting 2020 and 2021

**Tabel 4.1.2** Jumlah Sekolah Menurut Tingkat Pendidikan di Kecamatan Pameungpeuk, 2020/2021 dan 2021/2022  
**Table** Number of Schools by Educational Level in Pameungpeuk Subdistrict, 2020/2021 and 2021/2022

Tingkat Pendidikan Educational Level	Negeri/Public		Swasta/Private		Jumlah/Total	
	2020/2021	2021/2022	2020/2021	2021/2022	2020/2021	2021/2022
(1)	(2)	(3)	(4)	(5)	(6)	(7)
Taman Kanak-Kanak (TK) <sup>1</sup> /Kindergarten <sup>1</sup>	-	-	6	6	6	6
Raudatul Athfal (RA) <sup>2</sup> Raudatul Athfal (RA) <sup>2</sup>	...	...	...	...	20	19
Sekolah Dasar (SD) <sup>1</sup> Elementary Schools <sup>1</sup>	26	26	-	-	26	26
Madrasah Ibtidaiyah (MI) <sup>2</sup> /Madrasah Ibtidaiyah (MI) <sup>2</sup>	-	-	7	7	7	7
Sekolah Menengah Pertama (SMP) <sup>1</sup> /Junior High Schools <sup>1</sup>	2	2	4	4	6	6
Madrasah Tsanawiyah (MTs) <sup>2</sup> /Madrasah Tsanawiyah (MTs) <sup>2</sup>	1	1	7	7	8	8
Sekolah Menengah Atas (SMA) <sup>1</sup> /Senior High Schools <sup>1</sup>	1	1	2	2	3	3
Sekolah Menengah Kejuruan (SMK) <sup>1</sup> Vocational High Schools <sup>1</sup>	-	-	4	4	4	4
Madrasah Aliyah (MA) <sup>2</sup> Madrasah Aliyah (MA) <sup>2</sup>	1	1	3	3	3	3

Catatan/Note: <sup>3</sup> Seluruh Raudatul Athfal (RA) berstatus swasta/All Raudatul Athfal (RA) are private

Sumber/Source: <sup>1</sup> Kementerian Pendidikan, Kebudayaan, Riset, dan Teknologi, Sistem Data Pokok Pendidikan, data semester ganjil laporan sampai dengan 30 November 2021/Ministry of Education, Culture, Research, and Technology, Basic Education Data System, odd semester report data up to 30 November 2021

<sup>2</sup> Kementerian Agama, EMIS, data semester ganjil laporan sampai dengan 17 Februari 2022/Ministry of Religious Affairs, EMIS, odd semester report data up to 17 February 2022

**Tabel** 4.1.3  
**Table**

**Jumlah Guru Menurut Tingkat Pendidikan di Kecamatan Pameungpeuk, 2020/2021 dan 2021/2022**  
**Number of Teachers by Educational Level in Pameungpeuk Subdistrict, 2020/2021 and 2021/2022**

Tingkat Pendidikan Educational Level	Negeri/Public		Swasta/Private		Jumlah/Total	
	2020/2021	2021/2022	2020/2021	2021/2022	2020/2021	2021/2022
(1)	(2)	(3)	(4)	(5)	(6)	(7)
Taman Kanak-Kanak (TK) <sup>1</sup> /Kindergarten <sup>1</sup>	-	-	26	25	26	25
Raudatul Athfal (RA) <sup>2</sup> Raudatul Athfal (RA) <sup>2</sup>	...	...	...	...	72	77
Sekolah Dasar (SD) <sup>1,3</sup> Elementary Schools <sup>1,3</sup>	233	196	-	-	233	196
Madrasah Ibtidaiyah (MI) <sup>2</sup> /Madrasah Ibtidaiyah (MI) <sup>2</sup>	-	-	55	59	55	59
Sekolah Menengah Pertama (SMP) <sup>1,3</sup> / Junior High Schools <sup>1,3</sup>	57	56	32	29	89	85
Madrasah Tsanawiyah (MTs) <sup>2</sup> /Madrasah Tsanawiyah (MTs) <sup>2</sup>	20	29	108	111	128	140
Sekolah Menengah Atas (SMA) <sup>1,3</sup> /Senior High Schools <sup>1,3</sup>	65	59	12	12	77	71
Sekolah Menengah Kejuruan (SMK) <sup>1,3,4</sup> Vocational High Schools <sup>1,3,4</sup>	-	-	33	29	33	29
Madrasah Aliyah (MA) <sup>2</sup> Madrasah Aliyah (MA) <sup>2</sup>	32	47	29	36	61	83

Catatan/Note: <sup>3</sup> Jumlah guru termasuk kepala sekolah dan guru/The total of teachers including headmaster and teacher.

<sup>4</sup> Guru yang mengajar di dua sekolah atau lebih dihitung di masing-masing sekolah/Teacher who taught in two schools or more counted in every school.

Sumber/Source: <sup>1</sup> Kementerian Pendidikan, Kebudayaan, Riset, dan Teknologi, Sistem Data Pokok Pendidikan, data semester ganjil laporan sampai dengan 30 November 2021/Ministry of Education, Culture, Research, and Technology, Basic Education Data System, odd semester report data up to 30 November 2021

<sup>2</sup> Kementerian Agama, EMIS, data semester ganjil laporan sampai dengan 17 Februari 2022/Ministry of Religious Affairs, EMIS, odd semester report data up to 17 February 2022

**Tabel 4.1.4** Jumlah Murid Menurut Tingkat Pendidikan di Kecamatan Pameungpeuk, 2020/2021 dan 2021/2022  
**Table** Number of Pupils by Educational Level in Pameungpeuk Subdistrict, 2020/2021 and 2021/2022

Tingkat Pendidikan Educational Level	Negeri/Public		Swasta/Private		Jumlah/Total	
	2020/2021	2021/2022	2020/2021	2021/2022	2020/2021	2021/2022
(1)	(2)	(3)	(4)	(5)	(6)	(7)
Taman Kanak-Kanak (TK) <sup>1</sup> /Kindergarten <sup>1</sup>	-	-	261	226	261	226
Raudatul Athfal (RA) <sup>2</sup> Raudatul Athfal (RA) <sup>2</sup>	...	...	...	...	787	872
Sekolah Dasar (SD) <sup>1</sup> Elementary Schools <sup>1</sup>	4 309	4 219	-	-	4 309	4 219
Madrasah Ibtidaiyah (MI) <sup>2</sup> /Madrasah Ibtidaiyah (MI) <sup>2</sup>	-	-	773	705	773	705
Sekolah Menengah Pertama (SMP) <sup>1</sup> /Junior High Schools <sup>1</sup>	1 125	1 144	439	460	1 564	1 604
Madrasah Tsanawiyah (MTs) <sup>2</sup> /Madrasah Tsanawiyah (MTs) <sup>2</sup>	235	222	1 145	1 141	1 380	1 363
Sekolah Menengah Atas (SMA) <sup>1</sup> /Senior High Schools <sup>1</sup>	1 128	1 172	203	190	1 331	1 362
Sekolah Menengah Kejuruan (SMK) <sup>1</sup> Vocational High Schools <sup>1</sup>	-	-	318	309	318	309
Madrasah Aliyah (MA) <sup>2</sup> Madrasah Aliyah (MA) <sup>2</sup>	513	228	296	291	809	519

Catatan/Note: ...

Sumber/Source: <sup>1</sup> Kementerian Pendidikan, Kebudayaan, Riset, dan Teknologi, Sistem Data Pokok Pendidikan, data semester ganjil laporan sampai dengan 30 November 2021/Ministry of Education, Culture, Research, and Technology, Basic Education Data System, odd semester report data up to 30 November 2021

<sup>2</sup> Kementerian Agama, EMIS, data semester ganjil laporan sampai dengan 17 Februari 2022/Ministry of Religious Affairs, EMIS, odd semester report data up to 17 February 2022

## 4.2 KESEHATAN HEALTH

**Tabel 4.2.1** Banyaknya Desa<sup>1</sup>/Kelurahan yang Memiliki Sarana Kesehatan Menurut Jenis Sarana Kesehatan di Kecamatan Pameungpeuk, 2021  
**Number of Villages<sup>1</sup>/Kelurahan Health Facilities by Type of Health Facilities in Pameungpeuk Subdistrict, 2021**

Jenis Sarana Kesehatan Type of Health Facilities	2021
(1)	(2)
Rumah Sakit <i>Hospital</i>	1
Rumah Sakit Bersalin <i>Maternity Hospital</i>	-
Poliklinik/Balai Pengobatan <i>Polyclinic</i>	3
Puskesmas Rawat Inap <i>Public Health Center with Inpatient Care</i>	1
Puskesmas Tanpa Rawat Inap <i>Public Health Center without Inpatient Care</i>	-
Apotek <i>Pharmacy</i>	4

Catatan/Note: ...

Sumber/Source: BPS, Pendataan Potensi Desa (Podes) 2019–2021/BPS-Statistics Indonesia, Village Potential Data Collecting 2019–2021

**Tabel** 4.2.2  
**Table**

**Banyaknya Warga Penderita Kekurangan Gizi Menurut Desa/Kelurahan di Kecamatan Pameungpeuk, 2021**  
**Number of People with Malnutrition by Villages/Kelurahan in Pameungpeuk Subdistrict, 2021**

Desa/Kelurahan Village/Kelurahan	2021
(1)	(2)
1.Mancagahar	-
2.Pameungpeuk	-
3.Mandalakasih	-
4.Sir nabakti	-
5.Paas	-
6.Bojong	-
7.Jatimulya	-
8.Bojongkidul	-
<b>Kecamatan Pameungpeuk</b>	-

Catatan/Note: ...

Sumber/Source: BPS, Pendataan Potensi Desa (Podes) 2021/BPS-Statistics Indonesia, Village Potential Data Collecting 2021



### 4.3 PERUMAHAN DAN LINGKUNGAN HOUSING AND ENVIRONMENT

**Tabel 4.3.1** Banyaknya Desa/Kelurahan Menurut Sumber Air Minum Sebagian Besar Keluarga di Kecamatan Pameungpeuk, 2021  
*Number of Villages/Kelurahan by Drinking Water Source of*

Sumber Air Minum Source of Drinking Water	2021
(1)	(2)
Air Kemasan Bermerk/ <i>Branded Bottled Water</i>	-
Air Isi Ulang/ <i>Refil Water</i>	5
Leding Dengan Meteran/ <i>Metered Piped Water</i>	-
Leding Tanpa Meteran/ <i>Non Metered Piped Water</i>	-
Sumur Bor atau Pempa/ <i>Artesian Well or Pumped Water</i>	1
Sumur/ <i>Well</i>	2
Mata Air/ <i>Spring</i>	-
Sungai/Danau/Kolam/ Waduk/Situ/ Embung/Bendungan/ <i>River/Lake/Pond/ Reservoir/Dam</i>	-
Air Hujan/ <i>Rainwater</i>	-
Lainnya/ <i>Others</i>	-

Catatan/*Note*: ...

Sumber/*Source*: BPS, Pendataan Potensi Desa (Podes) 2019–2021/*BPS-Statistics Indonesia, Village Potential Data Collecting 2019–2021*

**Tabel 4.3.2** Banyaknya Keluarga Menurut Desa/Kelurahan dan Jenis Pengguna Listrik di Kecamatan Pameungpeuk, 2021  
**Table** *Number of Family by Villages/Kelurahan and Type of Electricity Consumer in Pameungpeuk Subdistrict, 2021*

Desa/Kelurahan <i>Village/Kelurahan</i>	Pengguna Listrik <i>Electricity Consumer</i>			Bukan Pengguna Listrik <i>Not Electricity Consumer</i>
	PLN <i>State Electricity Company</i>	Non PLN <i>Non-State Electricity Company</i>	Jumlah <i>Total</i>	
(1)	(2)	(3)	(4)	(5)
1.Mancagahar	1 720	-	1 720	-
2.Pameungpeuk	2 334	-	2 334	-
3.Mandalakasih	1 890	-	1 890	-
4.Simabakti	2 411	-	2 411	-
5.Paas	1 783	-	1 783	-
6.Bojong	994	-	994	-
7.Jatimulya	1 855	-	1 855	-
8.Bojongkidul	801	-	801	-
<b>Kecamatan Pameungpeuk</b>	<b>13 788</b>	<b>-</b>	<b>13 788</b>	<b>-</b>

Catatan/Note: ...

Sumber/Source: BPS, Pendataan Potensi Desa (Podes) 2021/BPS-Statistics Indonesia, Village Potential Data Collecting 2021

**Tabel** 4.3.3  
**Table**

**Banyaknya Desa/Kelurahan Menurut Sumber  
Penerangan Jalan Utama Desa/Kelurahan di Kecamatan  
Pameungpeuk, 2021**  
*Number of Villages/Kelurahan by Source of Villages/  
Kelurahan's Main Street Illumination in Pameungpeuk  
Subdistrict, 2021*

<b>Sumber Penerangan Jalan Utama</b> <i>Source of Main Street Illumination</i>	<b>2021</b>
(1)	(2)
Listrik Pemerintah/ <i>State Electricity</i>	3
Listrik Non Pemerintah/ <i>Non-State Electricity</i>	5
Non Listrik/ <i>Non-Electric</i>	-

Catatan/*Note*: ...

Sumber/*Source*: BPS, Pendataan Potensi Desa (Podes) 2019–2021/*BPS-Statistics Indonesia, Village Potential Data Collecting 2019–2021*

**Tabel 4.3.4** Banyaknya Desa/Kelurahan Menurut Penggunaan Fasilitas Tempat Buang Air Besar Sebagian Besar Keluarga di Kecamatan Pameungpeuk, 2021  
**Number of Villages/Kelurahan by Toilet Facility Used by Majority Family in Pameungpeuk Subdistrict, 2021**

Fasilitas Tempat Buang Air Besar <i>Toilet Facility</i>	2021
(1)	(2)
<b>Jamban/Toilet</b>	
Sendiri/Private	8
Bersama/Shared	-
Umum/Public	-
<b>Bukan Jamban/Non-Toilet</b>	-
<b>Jumlah/Total</b>	<b>8</b>

Catatan/Note: ...

Sumber/Source: BPS, Pendataan Potensi Desa (Podes) 2019–2021/BPS-Statistics Indonesia, Village Potential Data Collecting 2019–2021

**Tabel** 4.3.5  
**Table**

**Banyaknya Desa/Kelurahan Menurut Jenis Bahan Bakar untuk Memasak yang Digunakan Sebagian Besar Keluarga di Kecamatan Pameungpeuk, 2021**  
**Number of Villages/Kelurahan by Type of Cooking Fuel Used by Majority Family in Pameungpeuk Subdistrict, 2021**

Jenis Bahan Bakar untuk Memasak <i>Type of Cooking Fuel</i>	2021
(1)	(2)
Listrik/ <i>Electric</i>	-
Elpiji 5,5 kg/ <i>Blue Gas 5.5 kg-LPG</i>	6
Elpiji 12 kg/ <i>12 kg-LPG</i>	6
Elpiji 3 kg/ <i>3 kg-LPG</i>	8
Gas Kota/ <i>City Gas</i>	-
Biogas/ <i>Biogas</i>	-
Minyak Tanah/ <i>Kerosene</i>	1
Briket/ <i>Briquettes</i>	-
Arang/ <i>Charcoal</i>	-
Kayu Bakar/ <i>Firewood</i>	8
Lainnya/ <i>Others</i>	-
<b>Jumlah/Total</b>	<b>29</b>

Catatan/Note: ...

Sumber/Source: BPS, Pendataan Potensi Desa (Podes) 2021/BPS-Statistics Indonesia, Village Potential Data Collecting 2021

#### 4.4 AGAMA DAN SOSIAL LAINNYA RELIGION AND OTHER SOCIAL AFFAIRS

**Tabel 4.4.1** Jumlah Tempat Peribadatan Menurut Desa/Kelurahan di Kecamatan Pameungpeuk, 2021  
**Table 4.4.1** Number of Worship Places by Villages/Kelurahan in Pameungpeuk Subdistrict, 2021

Desa/Kelurahan Village/Kelurahan	Masjid Mosque	Mushola Pray Room	Gereja Protestan Protestant Church	Gereja Katholik Catholic Church	Pura Temple	Vihara
(1)	(2)	(3)	(4)	(5)	(6)	(7)
1.Mancagahar	22	12	-	-	-	-
2.Pameungpeuk	15	22	-	-	-	-
3.Mandalakasih	11	10	-	-	-	-
4.Sirnabakti	15	2	-	-	-	-
5.Paas	13	6	-	-	-	-
6.Bojong	12	4	-	-	-	-
7.Jatimulya	14	13	-	-	-	-
8.Bojongkidul	12	10	-	-	-	-
<b>Kecamatan Pameungpeuk</b>	<b>114</b>	<b>79</b>	<b>-</b>	<b>-</b>	<b>-</b>	<b>-</b>

Catatan/Note: ...

Sumber/Source: BPS, Pendataan Potensi Desa (Podes) 2021/BPS-Statistics Indonesia, Village Potential Data Collecting 2021

**Tabel** 4.4.2  
**Table**

**Banyaknya Kejadian Bencana Alam Menurut Desa/  
Kelurahan dan Jenis Bencana Alam di Kecamatan  
Pameungpeuk, 2021**  
*Number of Natural Disaster Events by Villages/Kelurahan  
and Type of Natural Disaster in Pameungpeuk Subdistrict,  
2021*

<b>Desa/Kelurahan</b> <i>Village/Kelurahan</i>	<b>Gempa Bumi</b> <i>Earthquake</i>	<b>Tsunami</b> <i>Tsunami</i>	<b>Gunung</b> <b>Meletus</b> <i>Volcanic</i> <i>Eruption</i>	<b>Tanah Longsor</b> <i>Landslide</i>
(1)	(2)	(3)	(4)	(5)
1.Mancagahar	-	-	-	-
2.Pameungpeuk	-	-	-	-
3.Mandalakasih	-	-	-	-
4.Sirnabakti	-	-	-	-
5.Paas	-	-	-	-
6.Bojong	-	-	-	-
7.Jatimulya	-	-	-	-
8.Bojongkidul	2	-	-	2
<b>Kecamatan Pameungpeuk</b>	<b>2</b>	<b>-</b>	<b>-</b>	<b>2</b>

Lanjutan Tabel/*Continued Table 4.4.2*

<b>Desa/Kelurahan Village/Kelurahan</b>	<b>Banjir Floods</b>	<b>Banjir Bandang Flash Floods</b>	<b>Kekeringan Drought</b>	<b>Kebakaran Hutan dan Lahan Forest and Land Fires</b>
(1)	(6)	(7)	(8)	(9)
1.Mancagahar	-	-	-	-
2.Pameungpeuk	-	-	-	-
3.Mandalakasih	-	-	-	-
4.Sirnabakti	-	-	-	-
5.Paas	-	-	-	-
6.Bojong	-	-	1	-
7.Jatimulya	-	-	-	-
8.Bojongkidul	-	-	1	-
<b>Kecamatan Pameungpeuk</b>	-	-	2	-



Lanjutan Tabel/*Continued Table* 4.4.2

<b>Desa/Kelurahan Village/Kelurahan</b>	<b>Angin Puyuh/ Puting Beliung/ Topan Tornado/Typhoon</b>	<b>Gelombang Pasang Tidal Wave</b>	<b>Abrasi Abrasion</b>
(1)	(10)	(11)	(12)
1.Mancagahar	-	1	-
2.Pameungpeuk	-	-	-
3.Mandalakasih	-	-	-
4.Sirnabakti	-	-	-
5.Paas	-	-	-
6.Bojong	-	-	-
7.Jatimulya	-	-	-
8.Bojongkidul	-	-	-
<b>Kecamatan Pameungpeuk</b>	-	1	-

Catatan/Note: ...

Sumber/Source: BPS, Pendataan Potensi Desa (Podes) 2021/BPS-Statistics Indonesia, Village Potential Data Collecting 2021

**Tabel** 4.4.3  
**Table**

**Banyaknya Korban Jiwa Akibat Bencana Alam Menurut Desa/Kelurahan dan Jenis Bencana Alam di Kecamatan Pameungpeuk, 2021**  
*Number of Fatalities Due to Natural Disasters by Villages/ Kelurahan and Type of Natural Disaster in Pameungpeuk Subdistrict, 2021*

Desa/Kelurahan <i>Village/Kelurahan</i>	Gempa Bumi <i>Earthquake</i>	Tsunami <i>Tsunami</i>	Gunung Meletus <i>Volcanic Eruption</i>	Tanah Longsor <i>Landslide</i>
(1)	(2)	(3)	(4)	(5)
1.Mancagahar	-	-	-	-
2.Pameungpeuk	-	-	-	-
3.Mandalakasih	-	-	-	-
4.Sirnabakti	-	-	-	-
5.Paas	-	-	-	-
6.Bojong	-	-	-	-
7.Jatimulya	-	-	-	-
8.Bojongkidul	-	-	-	-
<b>Kecamatan Pameungpeuk</b>	-	-	-	-

Lanjutan Tabel/*Continued Table 4.4.3*

<b>Desa/Kelurahan Village/Kelurahan</b>	<b>Banjir Floods</b>	<b>Banjir Bandang Flash Floods</b>	<b>Kekeringan Drought</b>	<b>Kebakaran Hutan dan Lahan Forest and Land Fires</b>
(1)	(6)	(7)	(8)	(9)
1.Mancagahar	-	-	-	-
2.Pameungpeuk	-	-	-	-
3.Mandalakasih	-	-	-	-
4.Sirnabakti	-	-	-	-
5.Paas	-	-	-	-
6.Bojong	-	-	-	-
7.Jatimulya	-	-	-	-
8.Bojongkidul	-	-	-	-
<b>Kecamatan Pameungpeuk</b>	-	-	-	-

Lanjutan Tabel/*Continued Table 4.4.3*

<b>Desa/Kelurahan Village/Kelurahan</b>	<b>Angin Puyuh/ Puting Beliung/ Topan Tornado/Typhoon</b>	<b>Gelombang Pasang Tidal Wave</b>	<b>Abrasi Abrasion</b>
(1)	(10)	(11)	(12)
1.Mancagahar	-	-	-
2.Pameungpeuk	-	-	-
3.Mandalakasih	-	-	-
4.Sirnabakti	-	-	-
5.Paas	-	-	-
6.Bojong	-	-	-
7.Jatimulya	-	-	-
8.Bojongkidul	-	-	-
<b>Kecamatan Pameungpeuk</b>	-	-	-

Catatan/Note: ...

Sumber/Source: BPS, Pendataan Potensi Desa (Podes) 2021/BPS-Statistics Indonesia, Village Potential Data Collecting 2021

**Tabel** 4.4.4  
**Table**

**Keberadaan Fasilitas/Upaya Antisipasi/Mitigasi  
Bencana Alam Menurut Desa/Kelurahan di Kecamatan  
Pameungpeuk, 2021**  
*Existence of Facilities/Efforts for Anticipation/Mitigation  
of Natural Disasters by Villages/Kelurahan by Villages/  
Kelurahan in Pameungpeuk Subdistrict, 2021*

Desa/Kelurahan <i>Village/Kelurahan</i>	Sistem Peringatan Dini Bencana Alam <i>Natural Disaster Early Warning System</i>	Sistem Peringatan Dini Khusus Tsunami <i>Tsunami Early Warning System</i>	Perlengkapan Keselamatan <i>Safety Equipment</i>
(1)	(2)	(3)	(4)
1.Mancagahar	Tidak ada	Bukan wilayah potensi tsunami	Tidak ada
2.Pameungpeuk	Tidak ada	Bukan wilayah potensi tsunami	Tidak ada
3.Mandalakasih	Tidak ada	Tidak ada	Tidak ada
4.Sir nabakti	Tidak ada	Bukan wilayah potensi tsunami	Tidak ada
5.Paas	Tidak ada	Bukan wilayah potensi tsunami	Tidak ada
6.Bojong	Tidak ada	Bukan wilayah potensi tsunami	Tidak ada
7.Jatimulya	Tidak ada	Bukan wilayah potensi tsunami	Tidak ada
8.Bojongkidul	Tidak ada	Bukan wilayah potensi tsunami	Tidak ada
<b>Kecamatan Pameungpeuk</b>			

Isian kolom 2, 4-6: "Ada", "Tidak Ada"

Isian kolom3: "Bukan Wilayah Potensi Tsunami", "Ada", "Tidak Ada"

Lanjutan Tabel/*Continued Table* 4.4.4

Desa/Kelurahan <i>Village/Kelurahan</i>	Rambu Rambu dan Jalur Evakuasi Bencana <i>Sign and Evacuation Route</i>	Pembuatan, Perawatan, atau Normalisasi: Sungai, Kanal, Tanggul, Parit, Drainase, Waduk, Pantai, dll <i>Manufacture, Maintenance, or Normalization: Rivers, Canals, Embankment, etc</i>
(1)	(5)	(6)
1.Mancagahar	Ada	Tidak ada
2.Pameungpeuk	Ada	Tidak ada
3.Mandalakasih	Ada	Ada
4.Sirnabakti	Ada	Tidak ada
5.Paas	Ada	Tidak ada
6.Bojong	Tidak ada	Tidak ada
7.Jatimulya	Ada	Tidak ada
8.Bojongkidul	Ada	Ada
<b>Kecamatan Pameungpeuk</b>		

Catatan/Note: ...

Sumber/Source: BPS, Pendataan Potensi Desa (Podes) 2021/BPS-Statistics Indonesia, Village Potential Data Collecting 2021

**Tabel** 4.4.5  
**Table**

**Banyaknya Desa/Kelurahan yang Memiliki Kelompok Kegiatan Olahraga Menurut Jenis Olahraga dan Ketersediaan Fasilitas/Lapangan Olahraga di Kecamatan Pameungpeuk, 2021**  
**Number of Villages/Kelurahan Having Sport Activities Groups by Type of Sport and Availability of Sport Facilities/Fields in Pameungpeuk Subdistrict, 2021**

Jenis Olahraga <i>Type of Sport</i>	Kondisi Fasilitas/Lapangan Olahraga <i>Condition of Sport Facilities/Fields</i>			Tidak Ada Fasilitas/ Lapangan Olahraga <i>No Sport Facilities/ Fields</i>
	Baik	Rusak Sedang	Rusak Parah	
(1)	(2)	(3)	(4)	(5)
Sepak Bola/ <i>Soccer</i>	-	5	1	2
Bola Voli/ <i>Volley Ball</i>	6	2	-	-
Bulu Tangkis/ <i>Badminton</i>	3	1	-	4
Bola Basket/ <i>Basket Ball</i>	1	-	-	7
Tenis Lapangan/ <i>Court Tennis</i>	-	-	-	8
Tenis Meja/ <i>Table Tennis</i>	3	1	-	4
Futsal/ <i>Futsal</i>	2	-	-	6
Renang/ <i>Swimming</i>	-	-	-	8
Bela Diri/ <i>Martial Arts</i>	2	1	-	5
Bilyard/ <i>Billiards</i>	-	-	-	8
Fitnes, Aerobik, dll/ <i>Fitness, Aerobics, etc</i>	1	2	-	5
Lainnya/ <i>Others</i>	-	-	1	7

Catatan/Note: ...


Sumber/Source: BPS, Pendataan Potensi Desa (Podes) 2021/BPS-Statistics Indonesia, Village Potential Data Collecting 2021





# BAB 5

## PERTANIAN *AGRICULTURE*





## ULASAN

Perekonomian Kabupaten Garut, sektor pertanian merupakan sektor yang sangat dominan, termasuk kecamatan Pameungpeuk untuk sektor pertanian merupakan sektor yang dominan. Untuk ulasan sektor pertanian ini data dikelompokkan dalam beberapa kelompok hortikultura dan perkebunan

Adapun komoditi yang masuk dalam kelompok perkebunan ini meliputi Perkebunan Besar Negara, Perkebunan Besar Swasta dan Perkebunan Rakyat, seperti komoditi tanaman jahe, kapolaga, kelapa, kopi, kunir, teh.

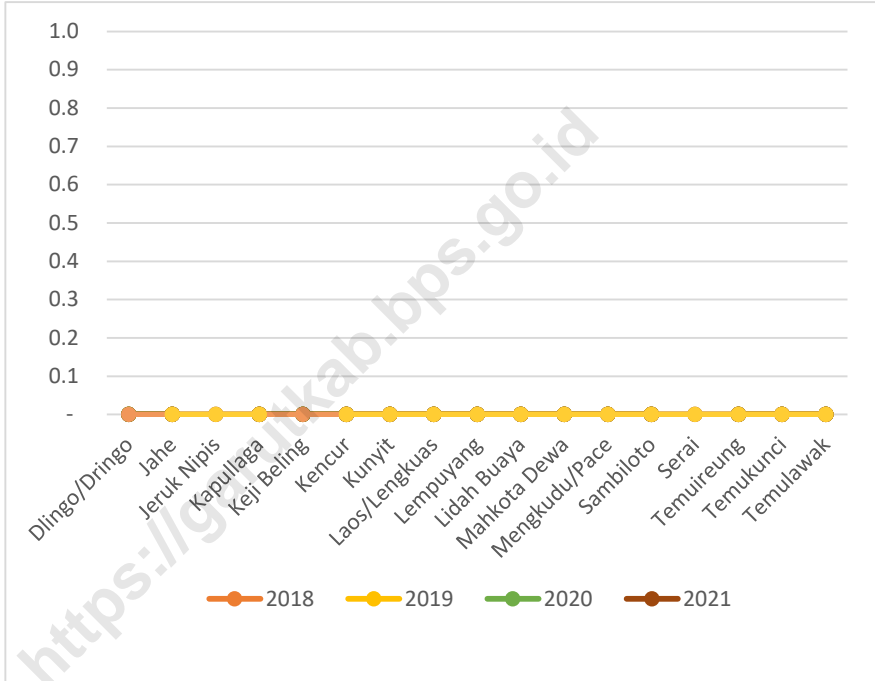
## DESCRIPTION

*Garut regency economy, agriculture sector is a very dominant sector, including district of Pameungpeuk for agriculture sector is dominant sector. For the agriculture sector, the data are grouped into several groups hortikultura and Plantation*

*Commodities included in this plantation group include the State Plantation, Private Plantation and Community Plantation, such as ginger, capolaga, coconut, coffee, turmeric, and tea.*

**Gambar 5.1**  
**Figures**

**Produksi Tanaman Biofarmaka Menurut Jenis Tanaman di Kecamatan Pameungpeuk (kg), 2018–2021**  
**Production of Medicinal Plants by Kind of Plant in Pameungpeuk Subdistrict (kg), 2018–2021**

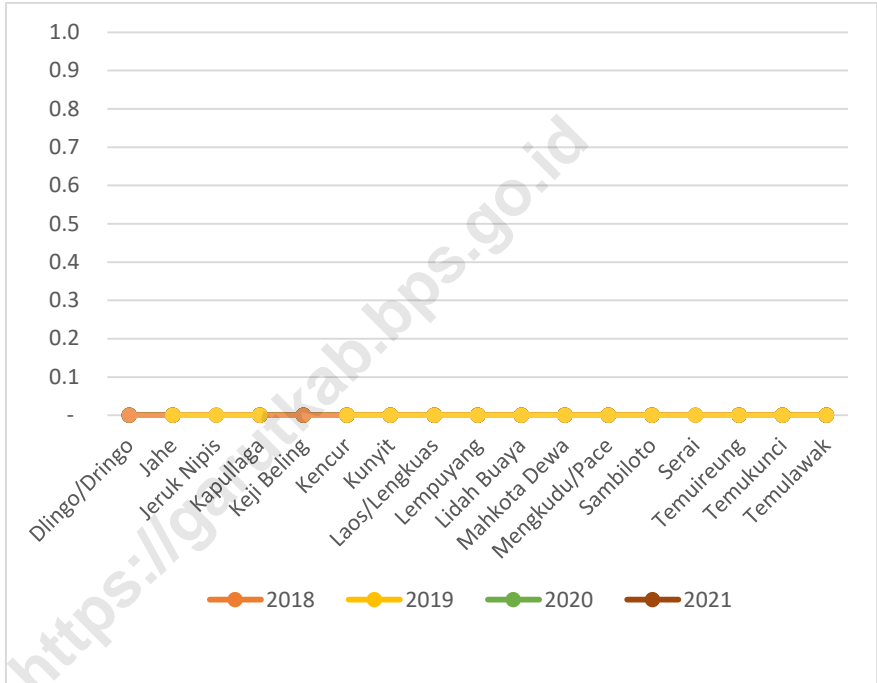


Catatan/Note: ...

Sumber/Source: BPS, Statistik Pertanian Hortikultura SPH-TBF/BPS-Statistics Indonesia, Agricultural Statistic for Horticulture SPH-TBF

**Gambar**  
**Figures** 5.2

**Luas Panen Tanaman Biofarmaka Menurut Jenis Tanaman di Kecamatan Pameungpeuk (m<sup>2</sup>), 2018-2021**  
*Harvested Area of Medicinal Plants by Kind of Plant in*



Catatan/Note: ...  
Sumber/Source: BPS, Statistik Pertanian Hortikultura SPH-TBF/BPS-Statistics Indonesia, Agricultural Statistic for Horticulture SPH-TBF

**Tabel**  
**Table** 5.1

**Luas Panen Tanaman Sayuran Menurut Jenis Tanaman di  
Kecamatan Pameungpeuk (ha), 2018–2021**  
*Harvested Area of Seasonal Vegetables by Kind of Plant in  
Pameungpeuk Subdistrict (ha), 2018–2021*

Jenis Tanaman <i>Kind of Plants</i>	2018	2019	2020	2021 <sup>x</sup>
(1)	(2)	(3)	(4)	(5)
Bawang Daun <i>Spring Onion</i>	-	-	-	-
Bawang Merah <i>Red Onion</i>	-	-	-	-
Bawang Putih <i>Garlic</i>	-	-	-	-
Bayam <i>Spinach</i>	12	8	10	8
Blewah <i>Cantaloupe</i>	-	-	-	-
Buncis <i>Beans</i>	-	-	-	-
Cabai Besar <i>Big Chili</i>	1	6	-	-
Cabai Besar/TW / Teropong Big <i>Chili / Tw / Binoculars</i>	-	-	-	1
Cabai Keriting <i>Curly Chili</i>	-	-	-	-
Cabai Rawit <i>Cayenne Pepper</i>	1	6	1	1
Jamur Lainnya Other <i>Mushrooms</i>	-	-	-	-
Jamur Merang <i>Straw Mushroom</i>	-	-	-	-
Jamur Tiram <i>Oyster Mushroom</i>	-	-	-	-
Jamur*) Mold*)	-	-	-	-
Kacang Merah <i>Red Beans</i>	-	-	-	-
Kacang Panjang <i>Long Beans</i>	46	47	42	13

Lanjutan Tabel/*Continued Table 5.1*

<b>Jenis Tanaman</b> <i>Kind of Plants</i>	<b>2018</b>	<b>2019</b>	<b>2020</b>	<b>2021<sup>x</sup></b>
(1)	(2)	(3)	(4)	(5)
Kangkung <i>Water Spinach</i>	12	8	14	14
Kembang Kol <i>Cauliflower</i>	-	-	-	-
Kentang <i>Potato</i>	-	-	-	-
Ketimun <i>Cucumber</i>	34	30	17	10
Kubis <i>Cabbage</i>	-	-	-	-
Labu Siam <i>Chayote</i>	-	-	-	-
Lobak <i>Turnip</i>	-	-	-	-
Melon <i>Melon</i>	-	-	-	-
Paprika <i>Paprika</i>	-	-	-	-
Petsai/sawi <i>Petsai / Mustard</i>	-	-	-	-
Semangka <i>Watermelon</i>	-	5	-	2
Stroberi <i>Strawberry</i>	-	-	-	-
Terung <i>Eggplant</i>	33	29	25	12
Tomat <i>Tomatoes</i>	-	-	-	-
Wortel <i>Carrot</i>	-	-	-	-

Catatan/*Note:* ...Sumber/*Source:* BPS, Statistik Pertanian Hortikultura SPH-SBS/*BPS-Statistics Indonesia, Agricultural Statistic for Horticulture SPH-SBS*

**Tabel** 5.2  
**Table**

**Produksi Tanaman Sayuran dan Buah-buahan Semusim Menurut Jenis Tanaman di Kecamatan Pameungpeuk (kuintal), 2018–2021**  
**Production of Seasonal Vegetables and Fruits by Kind of Plant in Pameungpeuk Subdistrict (quintal), 2018–**

Jenis Tanaman Kind of Plants	2018	2019	2020	2021 <sup>x</sup>
(1)	(2)	(3)	(4)	(5)
Bawang Daun <i>Spring Onion</i>	-	-	-	-
Bawang Merah <i>Red Onion</i>	-	-	-	-
Bawang Putih <i>Garlic</i>	-	-	-	-
Bayam <i>Spinach</i>	1 150	383	682	901
Blewah <i>Cantaloupe</i>	-	-	-	-
Buncis <i>Beans</i>	-	-	-	-
Cabai Besar <i>Big Chili</i>	116	268	-	-
Cabai Besar/TW / Teropong Big <i>Chili / Tw / Binoculars</i>	-	-	-	177
Cabai Keriting <i>Curly Chili</i>	-	-	-	-
Cabai Rawit <i>Cayenne Pepper</i>	116	253	138	5
Jamur Lainnya Other <i>Mushrooms</i>	-	-	-	-
Jamur Merang <i>Straw Mushroom</i>	-	-	-	-
Jamur Tiram <i>Oyster Mushroom</i>	-	-	-	-
Jamur*) Mold*)	-	-	-	-
Kacang Merah <i>Red Beans</i>	-	-	-	-
Kacang Panjang <i>Long Beans</i>	9 393	5 432	4 972	1 555



Lanjutan Tabel/*Continued Table 5.2*

<b>Jenis Tanaman</b> <i>Kind of Plants</i>	<b>2018</b>	<b>2019</b>	<b>2020</b>	<b>2021<sup>x</sup></b>
(1)	(2)	(3)	(4)	(5)
Kangkung <i>Water Spinach</i>	2 365	1 228	2 053	1 977
Kembang Kol <i>Cauliflower</i>	-	-	-	-
Kentang <i>Potato</i>	-	-	-	-
Ketimun <i>Cucumber</i>	5 986	4 803	2 845	1 262
Kubis <i>Cabbage</i>	-	-	-	-
Labu Siam <i>Chayote</i>	-	-	-	-
Lobak <i>Turnip</i>	-	-	-	-
Melon <i>Melon</i>	-	-	-	-
Paprika <i>Paprika</i>	-	-	-	-
Petsai/sawi <i>Petsai / Mustard</i>	-	-	-	-
Semangka <i>Watermelon</i>	-	50	-	20
Stroberi <i>Strawberry</i>	-	-	-	-
Terung <i>Eggplant</i>	8 838	6 624	5 386	2 795
Tomat <i>Tomatoes</i>	-	-	-	-
Wortel <i>Carrot</i>	-	-	-	-

Catatan/*Note*: ...Sumber/*Source*: BPS, Statistik Pertanian Hortikultura SPH-SBS/BPS-Statistics Indonesia, *Agricultural Statistic for Horticulture SPH-SBS*

**Tabel** 5.3  
**Table**

**Luas Panen Tanaman Biofarmaka Menurut Jenis Tanaman di Kecamatan Pameungpeuk (m<sup>2</sup>), 2018–2021**  
**Harvested Area of Medicinal Plants by Kind of Plant in Pameungpeuk Subdistrict (m<sup>2</sup>), 2018–2021**

Jenis Tanaman Kind of Plants	2018	2019	2020	2021 <sup>x</sup>
(1)	(2)	(3)	(4)	(5)
Dlingo/Dringo/Dlingo/Dringo	-	-	-	-
Jahe/Ginger	-	-	-	-
Jeruk/Nipis Lime	-	-	-	-
Kapullaga/Cardamom	-	-	-	-
Keji Beling/Violent Shard	-	-	-	-
Kencur/Aromatic ginger	-	-	-	-
Kunyit/Turmeric	-	-	-	-
Laos/Lengkuas/Laos/Galang	-	-	-	-
Lempuyang/Lempuyang	-	-	-	-
Lidah Buaya/Aloe Vera	-	-	-	-
Mahkota Dewa/God's Crown	-	-	-	-
Mengkudu/Pace/Noni/Pace	-	-	-	-
Sambiloto/Sambiloto	-	-	-	-
Serai/Lemongrass	-	-	-	-
Temuireung/Meet Reung	-	-	-	-
Temukunci/FindLock	-	-	-	-
Temulawak/Curcuma	-	-	-	-
	-	-	-	-

Catatan/Note: ...

Sumber/Source: BPS, Statistik Pertanian Hortikultura SPH-TBF/BPS-Statistics Indonesia, Agricultural Statistic for Horticulture SPH-TBF

**Tabel**  
**Table** 5.4

**Produksi Tanaman Biofarmaka Menurut Jenis Tanaman di  
Kecamatan Pameungpeuk (kg), 2018–2021**  
*Production of Medicinal Plants by Kind of Plant in  
Pameungpeuk Subdistrict (kg), 2018–2021*

Jenis Tanaman Kind of Plants	2018	2019	2020	2021 <sup>x</sup>
(1)	(2)	(3)	(4)	(5)
Dlingo/Dringo/Dlingo/Dringo	-	-	-	-
Jahe/Ginger	-	-	-	-
Jeruk/Nipis Lime	-	-	-	-
Kapullaga/Cardamom	-	-	-	-
Keji Beling/Violent Shard	-	-	-	-
Kencur/Aromatic ginger	-	-	-	-
Kunyit/Turmeric	-	-	-	-
Laos/Lengkuas/Laos/Galang	-	-	-	-
Lempuyang/Lempuyang	-	-	-	-
Lidah Buaya/Aloe Vera	-	-	-	-
Mahkota Dewa/God's Crown	-	-	-	-
Mengkudu/Pace/Noni/Pace	-	-	-	-
Sambiloto/Sambiloto	-	-	-	-
Serai/Lemongrass	-	-	-	-
Temuireung/Meet Reung	-	-	-	-
Temukunci/FindLock	-	-	-	-
Temulawak/Curcuma	-	-	-	-
	-	-	-	-

Catatan/Note: ...

Sumber/Source: BPS, Statistik Pertanian Hortikultura SPH-TBF/BPS-Statistics Indonesia, Agricultural Statistic for Horticulture SPH-TBF

**Tabel** 5.5  
**Table**

**Luas Panen Tanaman Hias Menurut Jenis Tanaman di  
Kecamatan Pameungpeuk (m<sup>2</sup>), 2018–2021**  
**Harvested Area of Ornamental Plants by Kind of Plant in  
Pameungpeuk Subdistrict (m<sup>2</sup>), 2018–2021**

Jenis Tanaman Kind of Plants	2018	2019	2020	2021 <sup>x</sup>
(1)	(2)	(3)	(4)	(5)
<i>Adenium (Kamboja Jepang)</i>	-	-	-	-
<i>Spring Onion</i>	-	-	-	-
<i>Aglaonema Red Onion</i>	-	-	-	-
<i>Anggrek Garlic</i>	-	-	-	-
<i>Anggrek Potong Spinach</i>	-	-	-	-
<i>Anthurium Bunga Cantaloupe</i>	-	-	-	-
<i>Anthurium Daun Beans</i>	-	-	-	-
<i>Anyelir Big Chili</i>	-	-	-	-
<i>Bromelia Big Chili / Tw / Binoculars</i>	-	-	-	-
<i>Bugenvil Curly Chili</i>	-	-	-	-
<i>Caladium Cayenne Pepper</i>	-	-	-	-
<i>Cordylina Other Mushrooms</i>	-	-	-	-
<i>Diffenbachia Straw Mushroom</i>	-	-	-	-
<i>Dracaena Oyster Mushroom</i>	-	-	-	-
<i>Euphorbia Mold*</i>	-	-	-	-
<i>Gerbera (Hebras) Red Beans</i>	-	-	-	-
<i>Gladiol Long Beans</i>	-	-	-	-
<i>Heliconia (Pisang-Pisangan) Water Spinach</i>	-	-	-	-
<i>Ixora (Soka) Cauliflower</i>	-	-	-	-
<i>Krisan Potato</i>	-	-	-	-
<i>Lidah Mertua Cucumber</i>	-	-	-	-
<i>Mawar Cabbage</i>	-	-	-	-
<i>Melati Chayote</i>	-	-	-	-
<i>Monstera Turnip</i>	-	-	-	-

Lanjutan Tabel/*Continued Table 5.5*

Jenis Tanaman <i>Kind of Plants</i>	2018	2019	2020	2021 <sup>x</sup>
(1)	(2)	(3)	(4)	(5)
<i>Pakis</i>	-	-	-	-
<i>Palem</i>	-	-	-	-
<i>Phylodendron</i>	-	-	-	-
<i>Puring</i>	-	-	-	-
Sansevieria (Pedang-Pedangan)	-	-	-	-
Sedap Malam	-	-	-	-

Catatan/Note: ...

Sumber/Source: BPS, Statistik Pertanian Hortikultura SPH-TH/BPS-Statistics Indonesia, *Agricultural Statistik for Horticulture SPH-TH*

**Tabel** 5.6  
**Table**

**Produksi Tanaman Hias Menurut Jenis Tanaman di  
Kecamatan Pameungpeuk (tangkai), 2018–2021  
Production of Ornamental Plants by Kind of Plant n  
Pameungpeuk Subdistrict (stalks), 2018–2021**

Jenis Tanaman Kind of Plants	2018	2019	2020	2021 <sup>x</sup>
(1)	(2)	(3)	(4)	(5)
<i>Adenium (Kamboja Jepang)</i> <i>Denium (Cambodia Japan)</i>	-	-	-	-
<i>Aglaonema</i> <i>Aglaonema</i>	-	-	-	-
<i>Anggrek</i> <i>Orchid</i>	-	-	-	-
<i>Anggrek</i> <i>Potong Cut The Orchid</i>	-	-	-	-
<i>Anthurium Bunga</i> <i>Anthurium Flower</i>	-	-	-	-
<i>Anthurium Daun</i> <i>Anthurium Leaf</i>	-	-	-	-
<i>Anyelir</i> <i>Carnation</i>	-	-	-	-
<i>Bromelia</i> <i>Bromeliads</i>	-	-	-	-
<i>Bugenvil</i> <i>Bougainvillea</i>	-	-	-	-
<i>Caladium</i> <i>Taro</i>	-	-	-	-
<i>Cordyline</i> <i>Cordyline</i>	-	-	-	-
<i>Diffenbachia</i> <i>Diffenbachia</i>	-	-	-	-
<i>Dracaena</i> <i>Dracaena</i>	-	-	-	-
<i>Euphorbia</i> <i>Euphorbia</i>	-	-	-	-
<i>Gerbera (Hebras)</i> <i>Gerbera (Hebras)</i>	-	-	-	-
<i>Gladiol</i> <i>Gladiolus</i>	-	-	-	-

<b>Jenis Tanaman</b> <i>Kind of Plants</i>	<b>2018</b>	<b>2019</b>	<b>2020</b>	<b>2021*</b>
(1)	(2)	(3)	(4)	(5)
Heliconia (Pisang-Pisangan) <i>Heliconia (Banana)</i>	-	-	-	-
Ixora (Soka) <i>Ixora (Soka)</i>	-	-	-	-
Krisan <i>Chrysanthemum</i>	-	-	-	-
Lidah Mertua <i>Mother-In-Law's Tongue</i>	-	-	-	-
Mawar <i>Rose</i>	-	-	-	-
Melati <i>Jasmine</i>	-	-	-	-
Monstera <i>Monstera</i>	-	-	-	-
Pakis <i>Fern</i>	-	-	-	-
Palem <i>Palm</i>	-	-	-	-
Phylodendron <i>Filodendron</i>	-	-	-	-
Puring <i>Clean</i>	-	-	-	-
Sansevieria (Pedang-Pedangan) <i>Sansevieria (Sword)</i>	-	-	-	-
Sedap Malam <i>Tuberose</i>	-	-	-	-

Catatan/Note: ...

Sumber/Source: BPS, Statistik Pertanian Hortikultura SPH-TH/BPS-Statistics Indonesia, Agricultural Statistik for Horticulture SPH-TH

**Tabel** 5.7  
**Table**

**Produksi Buah-Buahan Menurut Jenis Tanaman di  
Kecamatan Pameungpeuk (kuintal), 2018–2021**  
**Production of Annual Fruits by Kind of Plant in  
Pameungpeuk Subdistrict (quintal), 2018–2021**

Jenis Tanaman <i>Kind of Plants</i>	2018	2019	2020	2021 <sup>x</sup>
(1)	(2)	(3)	(4)	(5)
Alpukat <i>Avocado</i>	119	236	180	411
Anggur <i>Grape</i>	-	-	-	-
Apel <i>Apple</i>	-	-	-	-
Belimbing <i>Star Fruit</i>	50	173	74	47
Buah Naga <i>Dragon Fruit</i>	-	-	-	-
Duku/Langsar/Kokosan <i>Duku/Langsar/Kokosan</i>	-	-	-	-
Durian <i>Durian</i>	-	-	-	-
Jambu Air <i>Water Apple</i>	352	56	143	101
Jambu Biji <i>Guava</i>	502	139	203	282
Jengkol <i>Jengkol</i>	-	-	-	-
Jeruk Besar <i>Big Orange</i>	125	9	-	-
Jeruk Lemon <i>Lemon</i>	-	-	-	-
Jeruk Pamelor <i>Pamelo Orange</i>	-	-	-	-
Jeruk Siam/Kepron <i>Siamese Oranges/Tangerines</i>	1 698	179	-	54
Lengkeng <i>Longan</i>	-	-	-	-



Lanjutan Tabel/*Continued Table 5.5*

<b>Jenis Tanaman</b> <i>Kind of Plants</i>	<b>2018</b>	<b>2019</b>	<b>2020</b>	<b>2021<sup>x</sup></b>
(1)	(2)	(3)	(4)	(5)
Mangga <i>Mango</i>	22 015	8 154	8 142	1 198
Manggis <i>Mangosteen</i>	-	-	-	-
Markisa/Konyal <i>Passion Fruit/Konyal</i>	-	-	-	-
Melinjo <i>Melinjo</i>	12	2	3	30
Nangka/Cempedak <i>Jackfruit/Cempedak</i>	2 512	243	224	460
Nenas <i>Pineapple</i>	86	15	4	4
Pepaya <i>Papaya</i>	4 790	321	530	792
Petai <i>Petai</i>	212	56	5	154
Pisang <i>Banana</i>	49 689	12 818	698	459
Rambutan <i>Rambutan</i>	1 717	336	-	-
Salak <i>Snakefruit</i>	-	-	-	-
Sawo <i>Sawo</i>	467	98	212	332
Sirsak <i>Soursop</i>	295	132	200	317
Sukun <i>Breadfruit</i>	80	12	15	121

Catatan/Note: ...

Sumber/Source: BPS, Statistik Pertanian Hortikultura SPH-BST/BPS-Statistics Indonesia, Agricultural Statistic for Horticulture SPH-BST



# BAB 6

## PARIWISATA, TRANSPORTASI, DAN KOMUNIKASI *TOURISM, TRANSPORTATION, AND COMMUNICATION*





**ULASAN**

Dalam bab ini berisi cakupan data berkaitan dengan sarana dan prasarana pariwisata, transportasi, serta komunikasi dan jumlahnya yang ada di Kecamatan wilayah Kabupaten Garut.

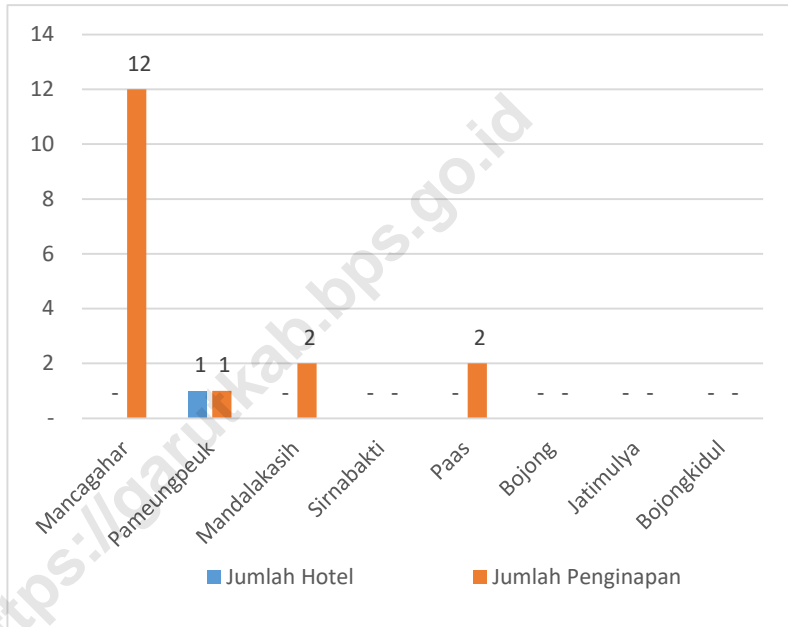
**DESCRIPTION**

*This chapter contains data coverage related to tourism, transportation, and communication facilities and infrastructure and the amount in the District of Garut Regency.*

<https://garutkab.bps.go.id>

**Gambar 6.1**  
**Figures**

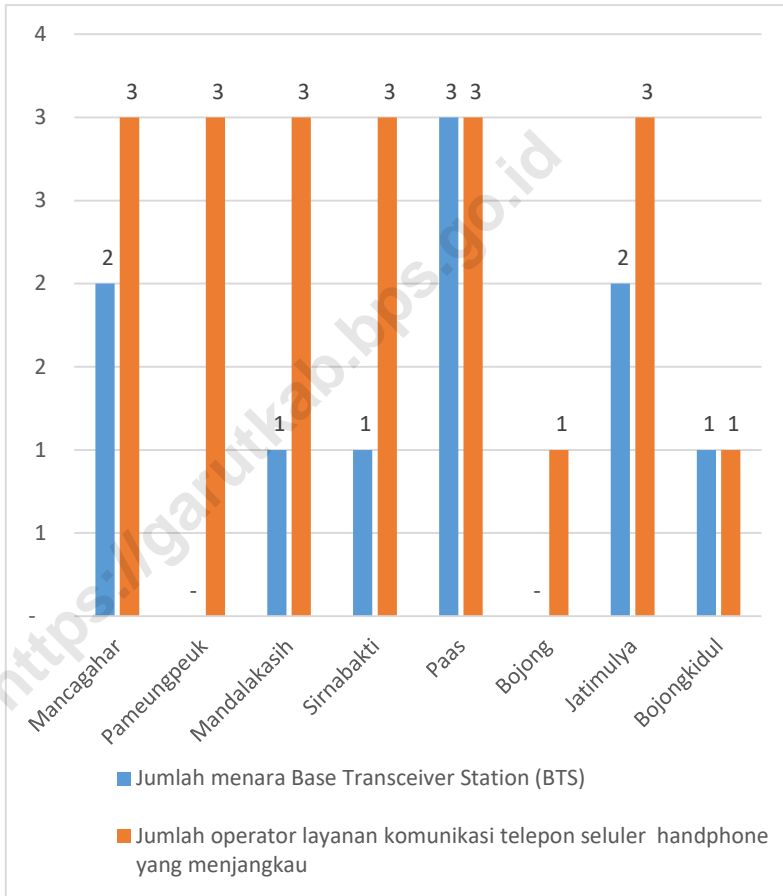
**Jumlah Sarana Akomodasi Menurut Desa/Kelurahan dan Jenis Akomodasi di Kecamatan Pameungpeuk, 2021**  
**Number of Accomodation Facilities by Villages/Kelurahan and Type of Accomodation in Pameungpeuk Subdistrict, 2021**



Sumber/Source: BPS, Pendataan Potensi Desa (Podes) 2021/BPS-Statistics Indonesia, Village Potential Data Collecting 2021

**Gambar 6.2**  
**Figures**

**Jumlah Menara Telepon seluler dan Operator Layanan Komunikasi Telepon Seluler Menurut Desa/Kelurahan di Kecamatan Pameungpeuk, 2021**  
**Number of Base Transceiver Station (BTS) and Cellular Phone Communication Service Operators by Villages/Kelurahan in Pameungpeuk Subdistrict, 2021**



Sumber/Source: BPS, Pendataan Potensi Desa (Podes) 2021/BPS-Statistics Indonesia, Village Potential Data Collecting 2021

## 6.1 PARIWISATA TOURISM

**Tabel** 6.1.1 **Jumlah Sarana Akomodasi Menurut Desa/Kelurahan dan Jenis Akomodasi di Kecamatan Pameungpeuk, 2021**  
**Table** *Number of Accomodation Facilities by Villages/Kelurahan and Type of Accomodation in Pameungpeuk Subdistrict, 2021*

Desa/Kelurahan Village/Kelurahan	Hotel Hotel	Penginapan Inn
(1)	(2)	(3)
1.Mancagahar	-	12
2.Pameungpeuk	1	1
3.Mandalakasih	-	2
4.Sirnabakti	-	-
5.Paas	-	2
6.Bojong	-	-
7.Jatimulya	-	-
8.Bojongkidul	-	-
<b>Kecamatan Pameungpeuk</b>	<b>1</b>	<b>17</b>

Catatan/Note: ...

Sumber/Source: BPS, Pendataan Potensi Desa (Podes) 2021/BPS-Statistics Indonesia, Village Potential Data Collecting 2021



## 6.2 TRANSPORTASI TRANSPORTATION

**Tabel 6.2.1** Prasarana dan Sarana Transportasi Antar Desa/Kelurahan Menurut Desa/Kelurahan di Kecamatan **Pameungpeuk, 2021**  
*Inter-Villages/Kelurahan Transportation Infrastructure and Facilities by Villages/Kelurahan in Pameungpeuk*

Desa/Kelurahan Village/Kelurahan	Jenis Prasarana Transportasi Type of Transportation Infrastructure	Keberadaan Angkutan Umum Availability of Public Transportation
(1)	(2)	(3)
1.Mancagahar	Darat	Ada, dengan trayek tetap
2.Pameungpeuk	Darat	Ada, dengan trayek tetap
3.Mandalakasih	Darat	Ada, tanpa proyek tetap
4.Sirnabakti	Darat	Ada, dengan trayek tetap
5.Paas	Darat	Ada, dengan trayek tetap
6.Bojong	Darat	Ada, tanpa proyek tetap
7.Jatimulya	Darat	Ada, tanpa proyek tetap
8.Bojongkidul	Darat	Ada, dengan trayek tetap

Isian kolom (2): "Darat", "Air", "Darat dan Air", "Udara"

Isian Kolom (3): "Ada, dengan trayek tetap", "Ada, tanpa trayek tetap",  
"Tidak ada angkutan umum"

Lanjutan Tabel/*Continued Table 6.2.1*

<b>Desa/Kelurahan Village/Kelurahan</b>	<b>Jenis Permukaan Jalan Darat Terluas Type of The Widest Road Surface</b>	<b>Dapat Dilalui Kendaraan Bermotor Roda 4 atau Lebih Passable by Vehicle with 4 or more Wheels</b>
(1)	(4)	(5)
1.Mancagahar	Aspal/beton	Sepanjang tahun
2.Pameungpeuk	Aspal/beton	Sepanjang tahun
3.Mandalakasih	Aspal/beton	Sepanjang tahun
4.Sirnabakti	Aspal/beton	Sepanjang tahun
5.Paas	Aspal/beton	Sepanjang tahun
6.Bojong	Aspal/beton	Sepanjang tahun
7.Jatimulya	Aspal/beton	Sepanjang tahun
8.Bojongkidul	Aspal/beton	Sepanjang tahun

Catatan/Note: ...

Sumber/Source: BPS, Pendataan Potensi Desa (Podes) 2021/BPS-Statistics Indonesia, Village Potential Data Collecting 2021

- Jika kolom (2) berisi "Air" atau "Udara", maka kolom (4) dan (5) diisikan "--"
- Jika kolom (2): "Darat" atau "Darat dan Air" maka:  
 isian kolom (4): "Aspal/Beton", "Diperkeras (kerikil, batu, dll)", "Tanah",  
 "Lainnya"  
 Isian Kolom (5): "Sepanjang tahun", "Sepanjang tahun kecuali saat kondisi  
 tertentu", "Tidak dapat dilalui sepanjang tahun"

### 6.3 KOMUNIKASI COMMUNICATION

**Tabel 6.2.2** Keberadaan Kantor Pos/Pos Pembantu/Rumah Pos, Pos Keliling, dan Perusahaan/Agen Jasa Ekspedisi Swasta Menurut Desa/Kelurahan di Kecamatan **Pameungpeuk**, 2021  
*Number of Post Office/Subsidiary of Post Office, Mobile Portal Service, Private Expedition Service Company by*

Desa/Kelurahan <i>Village/Kelurahan</i>	Kantor Pos/Pos Pembantu/Rumah Pos <i>Post Office/Subsidiary of Post Office</i>	Pos Keliling <i>Mobile Portal Service</i>	Perusahaan/Agen Jasa Ekspedisi Swasta <i>Private Expedition Service Company</i>
(1)	(2)	(3)	(4)
1.Mancagahar	Tidak Ada	Tidak Ada	Beroperasi
2.Pameungpeuk	Tidak Ada	Tidak Ada	Beroperasi
3.Mandalakasih	Beroperasi	Tidak Ada	Tidak Ada
4.Sirnabakti	Tidak Ada	Tidak Ada	Tidak Ada
5.Paas	Tidak Ada	Tidak Ada	Beroperasi
6.Bojong	Tidak Ada	Tidak Ada	Tidak Ada
7.Jatimulya	Tidak Ada	Tidak Ada	Tidak Ada
8.Bojongkidul	Tidak Ada	Tidak Ada	Tidak Ada
<b>Kecamatan Pameungpeuk</b>			

Catatan/Note: ...

Sumber/Source: BPS, Pendataan Potensi Desa (Podes) 2021/BPS-Statistics Indonesia, Village Potential Data Collecting 2021

Isian kolom (2) dan (4): "Beroperasi", "Jarang Beroperasi", "Tidak beroperasi", "Tidak Ada"

Isian kolom (3): "Ada", "tidak ada"

**Tabel 6.3.1** Jumlah Menara Telepon seluler dan Operator Layanan Komunikasi Telepon Seluler Menurut Desa/Kelurahan di Kecamatan **Pameungpeuk**, 2021  
**Number of Base Transceiver Station (BTS) and Cellular Phone Communication Service Operators by Villages/ Kelurahan in **Pameungpeuk** Subdistrict, 2021**

Desa/Kelurahan Village/Kelurahan	Jumlah Menara Telepon seluler Number of Base Transceiver Station (BTS)	Jumlah Operator Layanan Komunikasi Telepon Seluler Cellular Phone Communication Service Operators
(1)	(2)	(3)
1.Mancagahar	2	3
2.Pameungpeuk	-	3
3.Mandalakasih	1	3
4.Sirnabakti	1	3
5.Paas	3	3
6.Bojong	-	1
7.Jatimulya	2	3
8.Bojongkidul	1	1
<b>Kecamatan Pameungpeuk</b>	<b>10</b>	<b>20</b>

Catatan/Note: ...

Sumber/Source: BPS, Pendataan Potensi Desa (Podes) 2021/BPS-Statistics Indonesia, Village Potential Data Collecting 2021

**Tabel**  
**Table** 6.3.2

**Kekuatan Sinyal Telepon Seluler dan Jenis Sinyal Internet  
Telepon Seluler Menurut Desa/Kelurahan di Kecamatan  
Pameungpeuk, 2021**  
*The Strenght of Cellular Phone Signal by Villages/Kelurahan  
in Pameungpeuk Subdistrict, 2021*

Desa/Kelurahan Village/Kelurahan	Kekuatan Sinyal Telepon Seluler The Strenght of Cellular Phone Signal	Jenis Sinyal Internet Telepon Seluler Type of Cellular Phone Signal
(1)	(2)	(3)
1.Mancagahar	Sinyal kuat	4G/LTE
2.Pameungpeuk	Sinyal kuat	4G/LTE
3.Mandalakasih	Sinyal kuat	4G/LTE
4.Sirnabakti	Sinyal kuat	4G/LTE
5.Paas	Sinyal kuat	4G/LTE
6.Bojong	Sinyal lemah	3G,H,H+/EVDO
7.Jatimulya	Sinyal kuat	4G/LTE
8.Bojongkidul	Sinyal kuat	4G/LTE
<b>Kecamatan Pameungpeuk</b>		

Catatan/Note: ...

Sumber/Source: BPS, Pendataan Potensi Desa (Podes) 2021/BPS-Statistics Indonesia, Village Potential Data Collecting 2021

Isian kolom 2: "Sangat kuat", "Kuat", "Lemah", "Tidak ada sinyal"  
Isian Kolom (3): " 4G/LTE", " 3G/H/H+/EVDO", " 2,5G/E/GPRS", " Tidak ada  
sinyal internet"  
jika kolom (2) berisi "Tidak ada sinyal" maka kolom (3) diisikan "-"



# BAB 7

## PERBANKAN, KOPERASI, DAN PERDAGANGAN *BANKING, COOPERATIVE, AND TRADE*







**ULASAN**

Dalam bab ini berisi cakupan data berkaitan dengan sarana dan prasarana Lembaga keuangan, koperasi serta perdagangan dan jumlahnya yang ada di Kecamatan wilayah Kabupaten Garut.

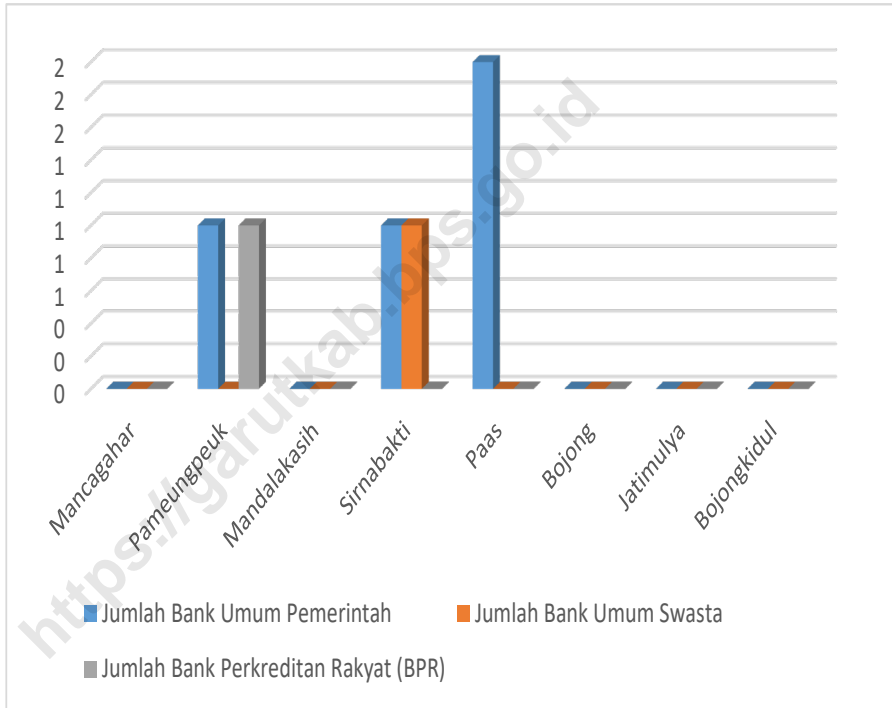
**DESCRIPTION**

*This chapter contains data coverage relating to the facilities and infrastructure of Financial Institutions, cooperatives and trade and the number in the District of Garut Regency.*

<https://garutkab.bps.go.id>

**Gambar 7.1**  
**Figures**

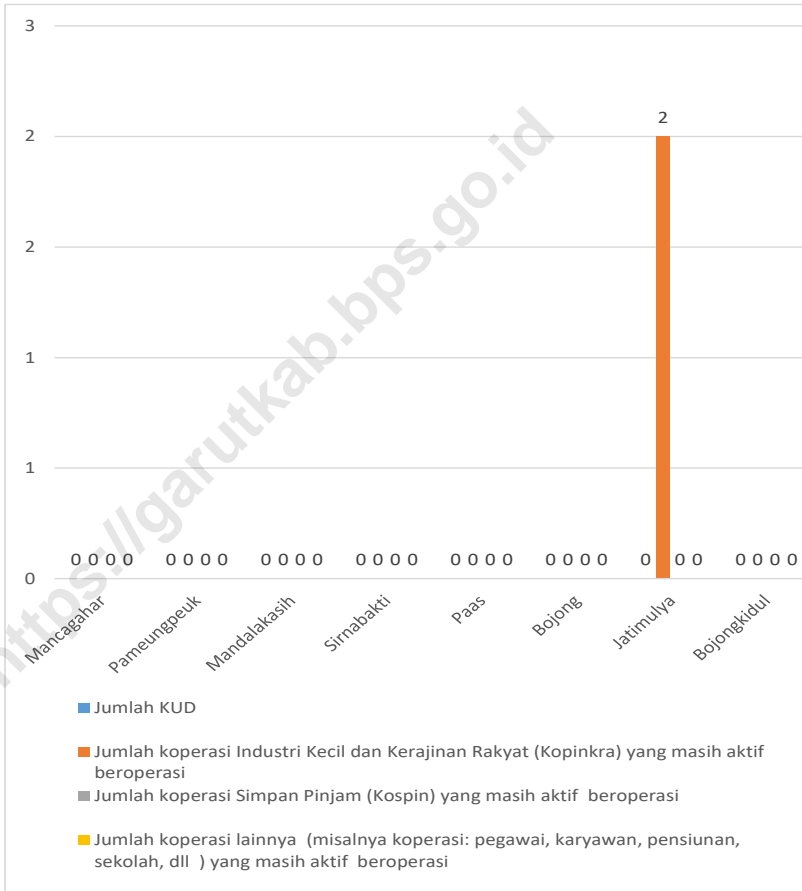
**Banyaknya Sarana Lembaga Keuangan Bank Menurut Desa/Kelurahan dan Jenis Bank di Kecamatan Pameungpeuk, 2021**  
**Number of Bank by Villages/Kelurahan and Type of Bank in Pameungpeuk Subdistrict, 2021**



Sumber/Source: BPS, Pendataan Potensi Desa (Podes) 2021/BPS-Statistics Indonesia, Village Potential Data Collecting 2021

**Gambar 7.2**  
**Figures**

**Banyaknya Koperasi Aktif Menurut Menurut Desa/Kelurahan dan Jenis Koperasi di Kecamatan Pameungpeuk, 2021**  
*Number of Cooperative by Villages/Kelurahan and Type of Cooperative in Pameungpeuk Subdistrict, 2021*



Sumber/Source: BPS, Pendataan Potensi Desa (Podes) 2021/BPS-Statistics Indonesia, Village Potential Data Collecting 2021

**Tabel** 7.1  
**Table**

**Banyaknya Sarana Lembaga Keuangan Bank Menurut Desa/Kelurahan dan Jenis Bank di Kecamatan Pameungpeuk, 2021**  
**Number of Bank by Villages/Kelurahan and Type of Bank in Pameungpeuk Subdistrict, 2021**

<b>Desa/Kelurahan Village/Kelurahan</b>	<b>Bank Umum Pemerintah Government Bank</b>	<b>Bank Umum Swasta Private Bank</b>	<b>Bank Perkreditan Rakyat (BPR) Rural Bank</b>
(1)	(2)	(3)	(4)
1.Mancagahar	-	-	-
2.Pameungpeuk	1	-	1
3.Mandalakasih	-	-	-
4.Sirnabakti	1	1	-
5.Paas	2	-	-
6.Bojong	-	-	-
7.Jatimulya	-	-	-
8.Bojongkidul	-	-	-
<b>Kecamatan Pameungpeuk</b>	<b>4</b>	<b>1</b>	<b>1</b>

Catatan/Note: ""

Sumber/Source: BPS, Pendataan Potensi Desa (Podes) 2021/BPS-Statistics Indonesia, Village Potential Data Collecting 2021

**Tabel** 7.2  
**Table**

**Banyaknya Koperasi Aktif Menurut Menurut Desa/  
Kelurahan dan Jenis Koperasi di Kecamatan  
Pameungpeuk, 2021**  
*Number of Cooperative by Villages/Kelurahan and Type of  
Cooperative in Pameungpeuk Subdistrict, 2021*

<b>Desa/Kelurahan</b> <i>Village/Kelurahan</i>	<b>Koperasi Unit Desa (KUD)</b> <i>Village Cooperative Unit</i>	<b>Koperasi Industri Kecil dan Kerajinan Rakyat (Kopinkra)</b> <i>Small Industry and Citizen Handicraft Cooperative</i>
(1)	(2)	(3)
1.Mancagahar	-	-
2.Pameungpeuk	-	-
3.Mandalakasih	-	-
4.Sirnabakti	-	-
5.Paas	-	-
6.Bojong	-	-
7.Jatimulya	-	2
8.Bojongkidul	-	-
<b>Kecamatan Pameungpeuk</b>	-	2

Lanjutan Tabel/*Continued Table 7.2*

<b>Desa/Kelurahan Village/Kelurahan</b>	<b>Koperasi Simpan Pinjam (Kospin) Savings and Loan Cooperative</b>	<b>Koperasi Lainnya Other Cooperative</b>
(1)	(4)	(5)
1.Mancagahar	-	-
2.Pameungpeuk	-	-
3.Mandalakasih	-	-
4.Sirnabakti	-	-
5.Paas	-	-
6.Bojong	-	-
7.Jatimulya	-	-
8.Bojongkidul	-	-
<b>Kecamatan Pameungpeuk</b>	-	-

Catatan/Note: ...

Sumber/Source: BPS, Pendataan Potensi Desa (Podes) 2021/BPS-Statistics Indonesia, Village Potential Data Collecting 2021

**Tabel** 7.3  
**Table**

**Banyaknya Sarana Perdagangan Menurut Desa/  
Kelurahan dan Jenis Sarana Perdagangan di Kecamatan  
Pameungpeuk, 2021**  
*Number of Trade Facilities by Villages/Kelurahan and Type  
of Trade Facilities in Pameungpeuk Subdistrict, 2021*

<b>Desa/Kelurahan Village/Kelurahan</b>	<b>Kelompok Pertokoan Shopping Complexs</b>	<b>Pasar dengan Bangunan Permanen Markets in Permanent Building</b>	<b>Pasar dengan Bangunan Semi Permanen Market in Semi Permanent Building</b>
(1)	(2)	(3)	(4)
1.Mancagahar	-	-	-
2.Pameungpeuk	-	-	-
3.Mandalakasih	-	-	-
4.Sirnabakti	-	-	-
5.Paas	1	1	1
6.Bojong	-	-	-
7.Jatimulya	-	-	-
8.Bojongkidul	-	-	-
<b>Kecamatan Pameungpeuk</b>	<b>1</b>	<b>1</b>	<b>1</b>

Lanjutan Tabel/*Continued Table 7.3*

<b>Desa/Kelurahan Village/Kelurahan</b>	<b>Pasar tanpa Bangunan Market without Permanent Building</b>	<b>Mini Market/ Swalayan/ Supermarket Mini Market/Swalayan/ Supermarket</b>	<b>Restoran/ Rumah Makan Restaurant/ Food Stall</b>
(1)	(5)	(6)	(7)
1.Mancagahar	-	1	1
2.Pameungpeuk	-	3	1
3.Mandalakasih	-	2	1
4.Sirnabakti	-	1	-
5.Paas	1	1	1
6.Bojong	-	-	-
7.Jatimulya	-	1	-
8.Bojongkidul	-	-	-
<b>Kecamatan Pameungpeuk</b>	<b>1</b>	<b>9</b>	<b>4</b>

Catatan/Note: ...

Sumber/Source: BPS, Pendataan Potensi Desa (Podes) 2021/BPS-Statistics Indonesia, Village Potential Data Collecting 2021





# ST 2023

## SENSUS PERTANIAN

### BerAKHLAK

Paradigma Pertanian: Ekosistem Kompeten  
Harmonis Loyal Zilaqoh Kolaborasi

# DATA

**MENCERDASKAN BANGSA**  
*—Enlighten The Nation—*



**BADAN PUSAT STATISTIK  
KABUPATEN GARUT**  
**BPS-STATISTICS OF GARUT REGENCY**  
Jl. Sribanggaran No. 222 Tarogong Cidur Garut 44161,  
Tawak Negeri - Indonesia Telp: (0262) 741071  
Website : <https://garutkab.bps.go.id> E-mail : [bps0265@bps.go.id](mailto:bps0265@bps.go.id)

ISSN 2830-0734



9 772830 073004