

# MASTER FILE WILAYAH PROVINSI RIAU



2017





# MASTER FILE WILAYAH PROVINSI RIAU



2017

# MASTER FILE WILAYAH PROVINSI RIAU 2017

ISBN : 978-602-5665-02-8  
No. publikasi : 14560.1802  
Katalog : 1301005.14  
Ukuran Buku : 17.6 x 25 cm  
Jumlah Halaman : xviii + 226 halaman

Naskah:

Bidang Integrasi Pengolahan dan Diseminasi Statistik

Gambar Kulit:

Bidang Integrasi Pengolahan dan Diseminasi Statistik

Diterbitkan oleh:

© Badan Pusat Statistik Provinsi Riau

Dilarang mengumumkan, mendistribusikan, mengkomunikasikan, dan/atau menggandakan sebagian atau seluruh isi buku untuk tujuan komersil tanpa izin tertulis dari Badan Pusat Statistik.

# **TIM PENYUSUN**

## **Master File Wilayah Provinsi Riau 2017**

Pengarah:

Ir. Aden Gultom, M.M

Penanggung Jawab Teknis:

Ir. Siswi Harini, M.Si

Editor:

Dadang Sunandar, SST, M.T

Penulis:

Imelda Lestari, SST

Desain/Layout:

Imelda Lestari, SST

Erika Sari, SST



## Kata Pengantar

Provinsi Riau merupakan salah satu provinsi yang mengalami perkembangan wilayah yang cukup dinamis. Perkembangan wilayah yang berdampak pada perubahan wilayah administrasi merupakan akibat dari pembentukan, pemekaran, atau penggabungan wilayah menjadi wilayah baru. Oleh karena itu, diperlukan sebuah alat diseminasi yang memperlihatkan kondisi wilayah administrasi dari waktu ke waktu, dan dilakukan monitoring perubahan dua kali setahun yaitu setiap bulan Juni dan Desember.

Publikasi Master File Wilayah Provinsi Riau 2017 ini, merupakan publikasi Master File Wilayah kondisi Desember 2017 yang merupakan terbitan perdana Badan Pusat Statistik Provinsi Riau. Buku ini berisi jumlah, nama, dan kode wilayah administrasi dari tingkat kabupaten sampai tingkat desa. Publikasi ini akan diterbitkan secara rutin mengikuti perubahan wilayah administrasi yang terjadi di Provinsi Riau.

Semoga publikasi ini bermanfaat bagi semua pihak yang berkepentingan. Kami ucapkan terima kasih atas partisipasi semua pihak sehingga publikasi ini dapat disusun. Kritik maupun saran guna perbaikan dan penyempurnaan publikasi ini di masa mendatang sangat kami harapkan.

Pekanbaru, Juli 2018

Kepala BPS Provinsi Riau



Aden Gultom





## DAFTAR ISI

KATA PENGANTAR .....	v
DAFTAR ISI .....	vii
DAFTAR TABEL .....	ix
PENDAHULUAN	1
Penjelasan.....	1
Konsep dan Definisi.....	1
Nomor Kode Wilayah Administrasi.....	3
Tata Cara Pengkodean Wilayah Administrasi.....	5
TABEL-TABEL MASTER FILE WILAYAH.....	9



## DAFTAR TABEL

	Halaman
Tabel 1 Kode Angka (Digit) Pertama Setiap Pulau Berdasarkan Letak Geografis Kepulauan Indonesia .....	3
Tabel 2 Jumlah Desa dan Kecamatan Menurut Kode dan Nama Kabupaten/Kota di Provinsi Riau Tahun 2017.....	11
Tabel 3.1 Jumlah Desa Menurut Kode dan Nama Kecamatan di Kabupaten Kuantan Singingi.....	15
Tabel 3.2 Kode dan Nama Desa/Kelurahan di Kecamatan Kuantan Mudik.....	16
Tabel 3.3 Kode dan Nama Desa/Kelurahan di Kecamatan Hulu Kuantan.....	17
Tabel 3.4 Kode dan Nama Desa/Kelurahan di Kecamatan Gunung Toar .....	18
Tabel 3.5 Kode dan Nama Desa/Kelurahan di Kecamatan Pucuk Rantau.....	19
Tabel 3.6 Kode dan Nama Desa/Kelurahan di Kecamatan Singingi.....	20
Tabel 3.7 Kode dan Nama Desa/Kelurahan di Kecamatan Singingi Hilir.....	21
Tabel 3.8 Kode dan Nama Desa/Kelurahan di Kecamatan Kuantan Tengah.....	22
Tabel 3.9 Kode dan Nama Desa/Kelurahan di Kecamatan Sentajo Raya.....	23
Tabel 3.10 Kode dan Nama Desa/Kelurahan di Kecamatan Benai.....	24
Tabel 3.11 Kode dan Nama Desa/Kelurahan di Kecamatan Kuantan Hilir.....	25
Tabel 3.12 Kode dan Nama Desa/Kelurahan di Kecamatan Pangean.....	26
Tabel 3.13 Kode dan Nama Desa/Kelurahan di Kecamatan Logas Tanah Darat.....	27
Tabel 3.14 Kode dan Nama Desa/Kelurahan di Kecamatan Kuantan Hilir Seberang.....	28
Tabel 3.15 Kode dan Nama Desa/Kelurahan di Kecamatan Cerenti.....	29
Tabel 3.16 Kode dan Nama Desa/Kelurahan di Kecamatan Inuman.....	30

## DAFTAR TABEL

	Halaman
Tabel 4.1 Jumlah Desa Menurut Kode dan Nama Kecamatan di Kabupaten Indragiri Hulu.....	33
Tabel 4.2 Kode dan Nama Desa/Kelurahan di Kecamatan Peranap.....	34
Tabel 4.3 Kode dan Nama Desa/Kelurahan di Kecamatan Batang Peranap.....	35
Tabel 4.4 Kode dan Nama Desa/Kelurahan di Kecamatan Seberida.....	36
Tabel 4.5 Kode dan Nama Desa/Kelurahan di Kecamatan Batang Cenaku.....	37
Tabel 4.6 Kode dan Nama Desa/Kelurahan di Kecamatan Batang Gansal.....	38
Tabel 4.7 Kode dan Nama Desa/Kelurahan di Kecamatan Kelayang.....	39
Tabel 4.8 Kode dan Nama Desa/Kelurahan di Kecamatan Rakit Kulim.....	40
Tabel 4.9 Kode dan Nama Desa/Kelurahan di Kecamatan Pasir Penyu.....	41
Tabel 4.10 Kode dan Nama Desa/Kelurahan di Kecamatan Lirik.....	42
Tabel 4.11 Kode dan Nama Desa/Kelurahan di Kecamatan Sungai Lala.....	43
Tabel 4.12 Kode dan Nama Desa/Kelurahan di Kecamatan Lubuk Batu Jaya.....	44
Tabel 4.13 Kode dan Nama Desa/Kelurahan di Kecamatan Rengat Barat.....	45
Tabel 4.14 Kode dan Nama Desa/Kelurahan di Kecamatan Rengat.....	46
Tabel 4.15 Kode dan Nama Desa/Kelurahan di Kecamatan Kuala Cenaku.....	47
Tabel 5.1 Jumlah Desa Menurut Kode dan Nama Kecamatan di Kabupaten Indragiri Hilir.....	51
Tabel 5.2 Kode dan Nama Desa/Kelurahan di Kecamatan Keritang.....	52
Tabel 5.3 Kode dan Nama Desa/Kelurahan di Kecamatan Kemuning.....	53
Tabel 5.4 Kode dan Nama Desa/Kelurahan di Kecamatan Reteh.....	54
Tabel 5.5 Kode dan Nama Desa/Kelurahan di Kecamatan Sungai Batang.....	55

## DAFTAR TABEL

	Halaman
Tabel 5.6 Kode dan Nama Desa/Kelurahan di Kecamatan Enok.....	56
Tabel 5.7 Kode dan Nama Desa/Kelurahan di Kecamatan Tanah Merah.....	57
Tabel 5.8 Kode dan Nama Desa/Kelurahan di Kecamatan Kuala Indragiri.....	58
Tabel 5.9 Kode dan Nama Desa/Kelurahan di Kecamatan Concong.....	59
Tabel 5.10 Kode dan Nama Desa/Kelurahan di Kecamatan Tembilahan.....	60
Tabel 5.11 Kode dan Nama Desa/Kelurahan di Kecamatan Tembilahan Hulu.....	61
Tabel 5.12 Kode dan Nama Desa/Kelurahan di Kecamatan Tempuling.....	62
Tabel 5.13 Kode dan Nama Desa/Kelurahan di Kecamatan Kempas.....	63
Tabel 5.14 Kode dan Nama Desa/Kelurahan di Kecamatan Batang Tuaka.....	64
Tabel 5.15 Kode dan Nama Desa/Kelurahan di Kecamatan Gaung Anak Serka.....	65
Tabel 5.16 Kode dan Nama Desa/Kelurahan di Kecamatan Gaung.....	66
Tabel 5.17 Kode dan Nama Desa/Kelurahan di Kecamatan Mandah.....	67
Tabel 5.18 Kode dan Nama Desa/Kelurahan di Kecamatan Kateman.....	68
Tabel 5.19 Kode dan Nama Desa/Kelurahan di Kecamatan Pelangiran.....	69
Tabel 5.20 Kode dan Nama Desa/Kelurahan di Kecamatan Teluk Belengkong.....	70
Tabel 5.21 Kode dan Nama Desa/Kelurahan di Kecamatan Pulau Burung.....	71
Tabel 6.1 Jumlah Desa Menurut Kode dan Nama Kecamatan di Kabupaten Pelalawan.....	75
Tabel 6.2 Kode dan Nama Desa/Kelurahan di Kecamatan Langgam.....	76
Tabel 6.3 Kode dan Nama Desa/Kelurahan di Kecamatan Pangkalan Kerinci.....	77
Tabel 6.4 Kode dan Nama Desa/Kelurahan di Kecamatan Bandar Seikijang.....	78
Tabel 6.5 Kode dan Nama Desa/Kelurahan di Kecamatan Pangkalan Kuras.....	79
Tabel 6.6 Kode dan Nama Desa/Kelurahan di Kecamatan Ukui.....	80

## DAFTAR TABEL

	Halaman
Tabel 6.7 Kode dan Nama Desa/Kelurahan di Kecamatan Pangkalan Lesung.....	81
Tabel 6.8 Kode dan Nama Desa/Kelurahan di Kecamatan Bunut.....	82
Tabel 6.9 Kode dan Nama Desa/Kelurahan di Kecamatan Pelalawan.....	83
Tabel 6.10 Kode dan Nama Desa/Kelurahan di Kecamatan Bandar Petalangan.....	84
Tabel 6.11 Kode dan Nama Desa/Kelurahan di Kecamatan Kuala Kampar.....	85
Tabel 6.12 Kode dan Nama Desa/Kelurahan di Kecamatan Kerumutan.....	86
Tabel 6.13 Kode dan Nama Desa/Kelurahan di Kecamatan Teluk Meranti.....	87
Tabel 7.1 Jumlah Desa Menurut Kode dan Nama Kecamatan di Kabupaten Siak.....	91
Tabel 7.2 Kode dan Nama Desa/Kelurahan di Kecamatan Minas.....	92
Tabel 7.3 Kode dan Nama Desa/Kelurahan di Kecamatan Sungai Mandau.....	93
Tabel 7.4 Kode dan Nama Desa/Kelurahan di Kecamatan Kandis.....	94
Tabel 7.5 Kode dan Nama Desa/Kelurahan di Kecamatan Siak.....	95
Tabel 7.6 Kode dan Nama Desa/Kelurahan di Kecamatan Kerinci Kanan.....	96
Tabel 7.7 Kode dan Nama Desa/Kelurahan di Kecamatan Tualang.....	97
Tabel 7.8 Kode dan Nama Desa/Kelurahan di Kecamatan Dayun.....	98
Tabel 7.9 Kode dan Nama Desa/Kelurahan di Kecamatan Lubuk Dalam.....	99
Tabel 7.10 Kode dan Nama Desa/Kelurahan di Kecamatan Koto Gasib.....	100
Tabel 7.11 Kode dan Nama Desa/Kelurahan di Kecamatan Mempura.....	101
Tabel 7.12 Kode dan Nama Desa/Kelurahan di Kecamatan Sungai Apit.....	102
Tabel 7.13 Kode dan Nama Desa/Kelurahan di Kecamatan Bunga Raya.....	103
Tabel 7.14 Kode dan Nama Desa/Kelurahan di Kecamatan Sabak Auh.....	104
Tabel 7.15 Kode dan Nama Desa/Kelurahan di Kecamatan Pusako.....	105

## DAFTAR TABEL

	Halaman
Tabel 8.1 Jumlah Desa Menurut Kode dan Nama Kecamatan di Kabupaten Kampar	109
Tabel 8.2 Kode dan Nama Desa/Kelurahan di Kecamatan Kampar Kiri .....	110
Tabel 8.3 Kode dan Nama Desa/Kelurahan di Kecamatan Kampar Kiri Hulu.....	111
Tabel 8.4 Kode dan Nama Desa/Kelurahan di Kecamatan Kampar Kiri Hilir.....	112
Tabel 8.5 Kode dan Nama Desa/Kelurahan di Kecamatan Gunung Sahilan.....	113
Tabel 8.6 Kode dan Nama Desa/Kelurahan di Kecamatan Kampar Kiri Tengah.....	114
Tabel 8.7 Kode dan Nama Desa/Kelurahan di Kecamatan XIII Koto Kampar.....	115
Tabel 8.8 Kode dan Nama Desa/Kelurahan di Kecamatan Koto Kampar Hulu.....	116
Tabel 8.9 Kode dan Nama Desa/Kelurahan di Kecamatan Kuok.....	117
Tabel 8.10 Kode dan Nama Desa/Kelurahan di Kecamatan Salo.....	118
Tabel 8.11 Kode dan Nama Desa/Kelurahan di Kecamatan Tapung.....	119
Tabel 8.12 Kode dan Nama Desa/Kelurahan di Kecamatan Tapung Hulu.....	120
Tabel 8.13 Kode dan Nama Desa/Kelurahan di Kecamatan Tapung Hilir.....	121
Tabel 8.14 Kode dan Nama Desa/Kelurahan di Kecamatan Bangkinang Kota.....	122
Tabel 8.15 Kode dan Nama Desa/Kelurahan di Kecamatan Bangkinang.....	123
Tabel 8.16 Kode dan Nama Desa/Kelurahan di Kecamatan Kampar.....	124
Tabel 8.17 Kode dan Nama Desa/Kelurahan di Kecamatan Kampa.....	125
Tabel 8.18 Kode dan Nama Desa/Kelurahan di Kecamatan Rumbio Jaya.....	126
Tabel 8.19 Kode dan Nama Desa/Kelurahan di Kecamatan Kampar Utara.....	127
Tabel 8.20 Kode dan Nama Desa/Kelurahan di Kecamatan Tambangi.....	128
Tabel 8.21 Kode dan Nama Desa/Kelurahan di Kecamatan Siak Hulu.....	129
Tabel 8.22 Kode dan Nama Desa/Kelurahan di Kecamatan Perhentian Raja.....	130

## DAFTAR TABEL

	Halaman
Tabel 9.1 Jumlah Desa Menurut Kode dan Nama Kecamatan di Kabupaten Rokan Hulu.....	133
Tabel 9.2 Kode dan Nama Desa/Kelurahan di Kecamatan Rokan IV Koto.....	134
Tabel 9.3 Kode dan Nama Desa/Kelurahan di Kecamatan Pendalian IV Koto.....	135
Tabel 9.4 Kode dan Nama Desa/Kelurahan di Kecamatan Tandun.....	136
Tabel 9.5 Kode dan Nama Desa/Kelurahan di Kecamatan Kabun.....	137
Tabel 9.6 Kode dan Nama Desa/Kelurahan di Kecamatan Ujung Batu.....	138
Tabel 9.7 Kode dan Nama Desa/Kelurahan di Kecamatan Rambah Samo.....	139
Tabel 9.8 Kode dan Nama Desa/Kelurahan di Kecamatan Rambah.....	140
Tabel 9.9 Kode dan Nama Desa/Kelurahan di Kecamatan Rambah Hilir.....	141
Tabel 9.10 Kode dan Nama Desa/Kelurahan di Kecamatan Bangun Purba.....	142
Tabel 9.11 Kode dan Nama Desa/Kelurahan di Kecamatan Tambusai.....	143
Tabel 9.12 Kode dan Nama Desa/Kelurahan di Kecamatan Tambusai Utara.....	144
Tabel 9.13 Kode dan Nama Desa/Kelurahan di Kecamatan Kepenuhan.....	145
Tabel 9.14 Kode dan Nama Desa/Kelurahan di Kecamatan Kepenuhan Hulu.....	146
Tabel 9.15 Kode dan Nama Desa/Kelurahan di Kecamatan Kunto Darussalam.....	147
Tabel 9.16 Kode dan Nama Desa/Kelurahan di Kecamatan Pagaran Tapah Darussalam	14/
Tabel 9.17 Kode dan Nama Desa/Kelurahan di Kecamatan Bonai Darussalam.....	149
Tabel 10.1 Jumlah Desa Menurut Kode dan Nama Kecamatan di Kabupaten Bengkalis.....	153
Tabel 10.2 Kode dan Nama Desa/Kelurahan di Kecamatan Mandau.....	154
Tabel 10.3 Kode dan Nama Desa/Kelurahan di Kecamatan Pinggir.....	155
Tabel 10.4 Kode dan Nama Desa/Kelurahan di Kecamatan Bathin Solapan.....	156



## DAFTAR TABEL

	Halaman
Tabel 10.5 Kode dan Nama Desa/Kelurahan di Kecamatan Talang Muandai.....	157
Tabel 10.6 Kode dan Nama Desa/Kelurahan di Kecamatan Bukit Batu.....	158
Tabel 10.7 Kode dan Nama Desa/Kelurahan di Kecamatan Siak Kecil.....	159
Tabel 10.8 Kode dan Nama Desa/Kelurahan di Kecamatan Bandar Laksamana.....	160
Tabel 10.9 Kode dan Nama Desa/Kelurahan di Kecamatan Rupert.....	161
Tabel 10.10 Kode dan Nama Desa/Kelurahan di Kecamatan Rupert Utara.....	162
Tabel 10.11 Kode dan Nama Desa/Kelurahan di Kecamatan Bengkalis.....	163
Tabel 10.12 Kode dan Nama Desa/Kelurahan di Kecamatan Bantan.....	165
Tabel 11.1 Jumlah Desa Menurut Kode dan Nama Kecamatan di Kabupaten Rokan Hilir.....	169
Tabel 11.2 Kode dan Nama Desa/Kelurahan di Kecamatan Tanah Putih.....	170
Tabel 11.3 Kode dan Nama Desa/Kelurahan di Kecamatan Pujud.....	171
Tabel 11.4 Kode dan Nama Desa/Kelurahan di Kecamatan Tanah Putih Tanjung Melawan.....	172
Tabel 11.5 Kode dan Nama Desa/Kelurahan di Kecamatan Rantau Kopar.....	173
Tabel 11.6 Kode dan Nama Desa/Kelurahan di Kecamatan Tajung Medan.....	174
Tabel 11.7 Kode dan Nama Desa/Kelurahan di Kecamatan Bagan Sinembah.....	175
Tabel 11.8 Kode dan Nama Desa/Kelurahan di Kecamatan Simpang Kanan.....	176
Tabel 11.9 Kode dan Nama Desa/Kelurahan di Kecamatan Bagan Sinembah Raya.....	177
Tabel 11.10 Kode dan Nama Desa/Kelurahan di Kecamatan Balai Jaya.....	178
Tabel 11.11 Kode dan Nama Desa/Kelurahan di Kecamatan Kubu.....	179
Tabel 11.12 Kode dan Nama Desa/Kelurahan di Kecamatan Pasir Limau Kapas.....	180
Tabel 11.13 Kode dan Nama Desa/Kelurahan di Kecamatan Kubu Babussalam.....	181

## DAFTAR TABEL

	Halaman
Tabel 11.14 Kode dan Nama Desa/Kelurahan di Kecamatan Bangko.....	182
Tabel 11.15 Kode dan Nama Desa/Kelurahan di Kecamatan Sinaboi.....	183
Tabel 11.16 Kode dan Nama Desa/Kelurahan di Kecamatan Batar.....	184
Tabel 11.17 Kode dan Nama Desa/Kelurahan di Kecamatan Pekaitan.....	185
Tabel 11.18 Kode dan Nama Desa/Kelurahan di Kecamatan Rimba Melintang.....	186
Tabel 11.19 Kode dan Nama Desa/Kelurahan di Kecamatan Bangko Pusako.....	187
Tabel 12.1 Jumlah Desa Menurut Kode dan Nama Kecamatan di Kabupaten Kepulauan Meranti.....	191
Tabel 12.2 Kode dan Nama Desa/Kelurahan di Kecamatan Tebing Tinggi Barat.....	192
Tabel 12.3 Kode dan Nama Desa/Kelurahan di Kecamatan Tebing Tinggi.....	193
Tabel 12.4 Kode dan Nama Desa/Kelurahan di Kecamatan Tebing Tinggi Timur.....	194
Tabel 12.5 Kode dan Nama Desa/Kelurahan di Kecamatan Rangsang.....	195
Tabel 12.6 Kode dan Nama Desa/Kelurahan di Kecamatan Rangsang Pesisir.....	196
Tabel 12.7 Kode dan Nama Desa/Kelurahan di Kecamatan Rangsang Barat.....	197
Tabel 12.8 Kode dan Nama Desa/Kelurahan di Kecamatan Merbau.....	198
Tabel 12.9 Kode dan Nama Desa/Kelurahan di Kecamatan Pulau Merbau.....	199
Tabel 12.10 Kode dan Nama Desa/Kelurahan di Kecamatan Tasik Putri Puyu.....	200
Tabel 13.1 Jumlah Desa Menurut Kode dan Nama Kecamatan di Kota Pekanbaru.....	203
Tabel 13.2 Kode dan Nama Desa/Kelurahan di Kecamatan Tampan.....	204
Tabel 13.3 Kode dan Nama Desa/Kelurahan di Kecamatan Payung Sekaki.....	205
Tabel 13.4 Kode dan Nama Desa/Kelurahan di Kecamatan Bukit Raya.....	206
Tabel 13.5 Kode dan Nama Desa/Kelurahan di Kecamatan Marpoyan Damai.....	207

## DAFTAR TABEL

	Halaman
Tabel 13.6 Kode dan Nama Desa/Kelurahan di Kecamatan Tenayan Raya.....	208
Tabel 13.7 Kode dan Nama Desa/Kelurahan di Kecamatan Lima Puluh.....	209
Tabel 13.8 Kode dan Nama Desa/Kelurahan di Kecamatan Sail.....	210
Tabel 13.9 Kode dan Nama Desa/Kelurahan di Kecamatan Pekanbaru Kota.....	211
Tabel 13.10 Kode dan Nama Desa/Kelurahan di Kecamatan Sukajadi.....	212
Tabel 13.11 Kode dan Nama Desa/Kelurahan di Kecamatan Senapelan.....	213
Tabel 13.12 Kode dan Nama Desa/Kelurahan di Kecamatan Rumbai.....	214
Tabel 13.13 Kode dan Nama Desa/Kelurahan di Kecamatan Rumbai Pesisir.....	215
Tabel 14.1 Jumlah Desa Menurut Kode dan Nama Kecamatan di Kota Dumai.....	219
Tabel 14.2 Kode dan Nama Desa/Kelurahan di Kecamatan Bukit Kapur.....	220
Tabel 14.3 Kode dan Nama Desa/Kelurahan di Kecamatan Medang Kampai.....	221
Tabel 14.4 Kode dan Nama Desa/Kelurahan di Kecamatan Sungai Sembilan.....	222
Tabel 14.5 Kode dan Nama Desa/Kelurahan di Kecamatan Dumai Barat.....	223
Tabel 14.6 Kode dan Nama Desa/Kelurahan di Kecamatan Dumai Selatan.....	224
Tabel 14.7 Kode dan Nama Desa/Kelurahan di Kecamatan Dumai Timur.....	225
Tabel 14.8 Kode dan Nama Desa/Kelurahan di Kecamatan Dumai Kota.....	226



# PENDAHULUAN

## I. PENJELASAN

Master File Desa (MFD) merupakan daftar nama-nama desa/kelurahan seluruh Indonesia yang disusun secara terstruktur menurut susunan/hierarki pembagian wilayah administrasi (WA) mulai dari provinsi, kabupaten/kota, dan kecamatan.

Data yang digunakan pada publikasi ini adalah hasil pemutakhiran wilayah administrasi pada sistem MFD Online dengan berpedoman pada peraturan yang berlaku baik berupa undang-undang/peraturan pemerintah/peraturan menteri dalam negeri/peraturan daerah kabupaten/kota dalam kurun waktu satu tahun (1 Januari s.d. 31 Desember 2017). Selain itu, untuk klasifikasi desa dan kelurahan menggunakan data yang berasal dari Peraturan Menteri Dalam Negeri Nomor 137 Tahun 2017 Tentang Kode dan Data Wilayah Administrasi Pemerintahan.

## II. KONSEP DEFINISI

### 1. Provinsi

Provinsi adalah satuan wilayah tertinggi dari badan pemerintahan daerah yang wilayahnya mencakup beberapa kabupaten/kota dan dipimpin oleh seorang gubernur. Wilayah provinsi terdiri atas wilayah darat dan wilayah laut sejauh dua belas mil laut yang diukur dari garis pantai ke arah laut lepas dan atau ke arah perairan kepulauan.

### 2. Kabupaten/Kota

Kabupaten/Kota adalah satuan wilayah yang berada satu tingkat di bawah provinsi pada badan pemerintahan daerah yang wilayahnya mencakup beberapa kecamatan atau satuan wilayah yang setingkat lainnya. Kabupaten dipimpin oleh seorang bupati sedangkan kota dipimpin oleh walikota. Perbedaan antara kabupaten dengan kota dapat dilihat dari beberapa perbedaan karakteristik, diantaranya aspek luas wilayah, aspek kependudukan, aspek mata pencaharian penduduk, aspek struktur pemerintahan, aspek sosial budaya, dan aspek perekonomian.

### 3. Kecamatan

Kecamatan adalah satuan wilayah dipimpin oleh camat yang dalam pelaksanaan tugasnya memperoleh pelimpahan sebagian wewenang bupati atau walikota untuk menangani sebagian urusan otonomi daerah. Kecamatan dibentuk di wilayah kabupaten/kota dengan Perda berpedoman pada Peraturan Pemerintah.

#### **4. Kelurahan**

Kelurahan adalah satuan wilayah yang ditempati oleh sejumlah penduduk yang mempunyai organisasi pemerintahan terendah langsung di bawah camat dan tidak berhak menyelenggarakan rumah tangga sendiri. Ciri utama kelurahan adalah kepala kelurahannya (lurah) sebagai pegawai negeri dan tidak dipilih oleh rakyat.

#### **5. Desa**

Desa adalah satuan wilayah yang ditempati oleh sejumlah penduduk sebagai kesatuan masyarakat yang mempunyai organisasi pemerintahan terendah dan langsung di bawah camat serta berhak menyelenggarakan pemerintahan sendiri dalam ikatan Negara Kesatuan Republik Indonesia. Ciri utama desa adalah kepala desanya dipilih oleh masyarakat setempat. Pembuatan batas bagi desa yang memiliki daerah kantong dan daerah yang secara administrative tidak diakui dilakukan dengan mengikuti batas alam.

#### **6. Perkotaan (*Urban*)**

Perkotaan adalah status suatu wilayah administrasi setingkat desa/kelurahan yang sudah memenuhi kriteria klasifikasi wilayah perkotaan.

#### **7. Perdesaan (*Rural*)**

Perdesaan adalah status suatu wilayah administrasi setingkat desa/kelurahan yang belum memenuhi kriteria klasifikasi wilayah perkotaan.

#### **8. Kriteria Wilayah Perkotaan**

Menurut Peraturan Kepala Badan Pusat Statistik Nomor 37 Tahun 2010 tentang Klasifikasi Perkotaan dan Perdesaan di Indonesia, kriteria wilayah perkotaan dapat diartikan sebagai persyaratan tertentu dalam hal kepadatan penduduk, persentase rumah tangga pertanian, dan keberadaan/akses pada fasilitas perkotaan, yang dimiliki suatu desa/kelurahan untuk menentukan status perkotaan suatu desa/kelurahan.

### III. NOMOR KODE WILAYAH ADMINISTRASI

Nomor kode wilayah administrasi merupakan identitas wilayah administrasi yang berguna untuk membedakan satu wilayah administrasi dengan wilayah administrasi lain. Kode wilayah administrasi dibuat sedemikian rupa mengikuti tingkatan wilayah administrasi bersangkutan, mulai dari provinsi, kabupaten/kota, kecamatan, dan desa/kelurahan.

1. Kode wilayah administrasi terdiri dari 10 angka (digit) dengan rincian sebagai berikut:
  - a. Digit pertama menunjukkan kode wilayah pulau/kepulauan. Pemberian kode wilayah didasarkan pada letak geografis kepulauan Indonesia yang membentang dari barat ke timur. Daftar kode pulau/kepulauan adalah sebagai berikut :

Tabel 1. Kode Angka (Digit) Pertama Setiap Pulau Berdasarkan Letak Geografis Kepulauan Indonesia

Nama Pulau/Kepulauan	Kode	Keterangan
(1)	(2)	(3)
Sumatera	1 2	
Jawa	3 4	Nomor Cadangan
Nusa Tenggara	5	
Kalimantan	6	
Sulawesi	7	
Maluku	8	
Papua	9	

Catatan:

Di Pulau Sumatera saat ini terdapat lebih dari 10 provinsi, oleh karena itu mempunyai 2 kode, yaitu kode 1 dan 2. Sedangkan di Pulau Jawa hanya berkode 3, karena hanya terdapat 6 provinsi, tetapi apabila bertambah sampai melebihi 9 provinsi, maka di beri cadangan kode 4.

- b. Digit kedua menunjukkan nomor urut Daerah Tingkat I (provinsi, daerah istimewa dan daerah khusus) pada pulau atau kepulauan tertentu.
  - c. Digit ketiga dan keempat menunjukkan nomor urut Kabupaten/Kota pada suatu provinsi. Nomor urut untuk kabupaten adalah 01, 02, 03,...,69, sedangkan nomor urut untuk kota adalah 71, 72, 73,...
  - d. Digit kelima, keenam, dan ketujuh menunjukkan nomor urut dan kode wilayah kecamatan. Dalam hal ini, digit kelima dan enam menunjukkan nomor urut kecamatan pada suatu kabupaten/kota (01, 02, 03, ....) dan digit ketujuh menunjukkan kode kecamatan bersangkutan merupakan kecamatan pecahan atau bukan. Bila bukan pecahan kecamatan, maka digit ketujuh adalah 0 (nol), sedangkan bila suatu kecamatan
  - e. Digit kedelapan, sembilan, dan sepuluh menunjukkan nomor urut desa/kelurahan yang berada pada suatu kecamatan tertentu. Nomor urut untuk desa/kelurahan adalah 001, 002, 003,...kecamatan bersangkutan merupakan kecamatan pecahan atau bukan. Bila bukan pecahan kecamatan, maka digit ketujuh adalah 0 (nol), sedangkan bila suatu kecamatan merupakan hasil, maka pecahan digit ketujuh adalah 1,2,3,...,9.
2. Untuk mengetahui kode wilayah administrasi suatu kabupaten/kota yang juga merupakan kode pengenalan tempat, maka kode kabupaten/kota tersebut harus dicantumkan kode provinsinya. Untuk mengetahui kode pengenalan tempat kecamatan, harus dicantumkan kode kabupaten/kotanya. Demikian juga untuk kode kelurahan, harus dicantumkan kode kecamatannya. Dengan demikian, dari banyaknya angka (digit) pada suatu kode wilayah administrasi, dapat diketahui tingkatan wilayah administrasi yang memiliki kode tersebut. Kode provinsi terdiri dari 2 digit, kode kabupaten/kota terdiri dari 4 digit, kode kecamatan terdiri dari 7 digit, dan kode desa/kelurahan terdiri dari 10 digit.



#### **IV. TATA CARA PENGKODEAN WILAYAH ADMINISTRASI**

1. Pengkodean wilayah administrasi mengacu pada letak geografis, dan dilakukan pada wilayah administrasi satu tingkat di atasnya. Untuk kode kabupaten/kota harus diurutkan habis dalam satu provinsi. Untuk kode kecamatan harus diurutkan habis dalam satu kabupaten/kota. Demikian juga untuk kode desa, harus diurutkan habis dalam satu kecamatan.
2. Pemberian kode wilayah setingkat provinsi untuk setiap pulau/kepulauan disusun menurut letak geografisnya. Penentuan nomor urut pertama dan arah nomor berikutnya tergantung pada susunan letak provinsi di setiap pulau/kepulauan. Pada umumnya pemberian nomor dimulai dari arah barat dan berikutnya ke arah timur seperti di Jawa, Nusa Tenggara, Maluku dan Papua. Untuk Sumatera dimulai dari barat laut ke arah tenggara, sedangkan untuk wilayah Sulawesi dari utara ke selatan.
3. Cara memberi nomor kode kabupaten pada umumnya dimulai dari kabupaten yang berada di batas provinsi sebelah barat daya kemudian dilanjutkan dengan wilayah yang berada di sebelah timurnya, demikian seterusnya sampai pada wilayah yang berada pada ujung timur yang berbatasan dengan wilayah lain. Penomoran kemudian dilanjutkan ke arah sebaliknya, secara berurutan kembali ke arah barat. Setelah sampai pada wilayah paling barat yang berbatasan dengan wilayah lain, kembali berbelok ke arah timur, demikian seterusnya sampai habis pada wilayah yang bersangkutan. Tata cara penomoran wilayah secara zig-zag seperti ini dikenal dengan nama serpentin (berbelok-belok). Tujuan dari tata cara penomoran wilayah seperti ini adalah agar penarikan contoh (sampel) untuk kegiatan survei menyebar dalam suatu wilayah untuk dapat “mewakili” populasinya.
4. Letak kota dalam suatu provinsi biasanya terpencah, oleh karena itu urutan nomor dan letak geografisnya tidak begitu diperhatikan. Umumnya diurutkan menurut arah lokasinya saja, misalnya dari barat ke arah timur atau sebaliknya, kadang-kadang melingkar, dan sebagainya.
5. Tata cara pemberian nomor kode kecamatan di tiap kabupaten/kota dan tata cara pemberian nomor kode desa/kelurahan di tiap kecamatan sama seperti pemberian nomor kode kabupaten di tiap wilayah administrasi setingkat provinsi, pada umumnya menggunakan sistem serpentin (berbelok-belok).
6. Kode wilayah administrasi provinsi, kabupaten, kecamatan, desa/kelurahan di pertahankan untuk jangka waktu 10 tahun sejak dilakukan pemetaan menjelang Sensus Penduduk (Pemetaan SP). Jika setelah Pemetaan SP terjadi perubahan wilayah administrasi, maka cara pemberian kodenya ditentukan sebagai berikut:

## **i. Pengkodean Provinsi**

Wilayah provinsi paling jarang mengalami perubahan. Perubahan yang dimaksud adalah berupa pemekaran provinsi sehingga terbentuk provinsi baru. Pembentukan provinsi baru harus berdasarkan Undang-Undang. Kode provinsi baru adalah nomor urut angka kode berikutnya melanjutkan nomor kode provinsi dalam satu pulau/kepulauan.

## **ii. Pengkodean Kabupaten/Kota**

- a. Wilayah kabupaten/kota juga jarang mengalami perubahan. Seperti halnya provinsi, perubahan pada wilayah kabupaten/kota biasanya berupa pemecahan kabupaten/kota sehingga terbentuk kabupaten/kota baru. Pembentukan kabupaten/kota baru harus berdasarkan undang-undang. Nomor kode kabupaten/kota baru adalah nomor kode berikutnya melanjutkan nomor kode kabupaten/kota dalam satu provinsi.
- b. Bila ada pembentukan provinsi baru, maka nomor urut kabupaten/kota (digit ketiga dan empat pada kode kabupaten/kota) yang ada di provinsi baru tersebut diurutkan kembali mulai dari 01, 02, 03, ..., 69 dan kota mulai dari 71, 72, 73, ... sedangkan kode kabupaten/kota pada provinsi lama tidak diurutkan kembali.

## **iii. Pengkodean Kecamatan**

- a. Pembentukan kecamatan baru harus berdasarkan peraturan daerah. Pada pemekaran kecamatan, biasanya nama kecamatan lama masih digunakan oleh salah satu kecamatan hasil pemekaran, tetapi ada juga tidak menggunakan lagi nama kecamatan lama. Bila suatu kecamatan mekar menjadi beberapa kecamatan, dimana nama kecamatan lama masih tetap ada, maka pengkodean kecamatan lama tersebut tetap/tidak berubah, sedangkan kecamatan baru diberi nomor kode dengan mengganti angka nol pada digit ketujuh dari kode kecamatan lama dengan angka 1 sampai dengan 9, sesuai dengan banyaknya kecamatan baru tersebut.
- b. Bila suatu kecamatan mekar menjadi beberapa kecamatan, dimana nama kecamatan lama tidak digunakan lagi (namanya sudah berubah), maka nomor kode kecamatan lama tidak dipakai lagi, sedangkan untuk nomor kode kecamatan yang baru, digit kelima dan enamnya sama dengan kode kecamatan lama, dan digit ketujuh diberi nomor kode angka 1 sampai dengan 9 sesuai dengan banyaknya kecamatan baru.
- c. Bila dua kecamatan atau lebih dalam satu kabupaten/kota dipecah menjadi tiga kecamatan atau lebih dimana nama kecamatan pertama dan nama kecamatan kedua tetap sedangkan nama kecamatan ketiga baru, maka untuk menentukan kode kecamatan baru adalah dengan melihat jumlah desa yang berasal dari kecamatan mana yang paling banyak. Kode kecamatan ketiga mengikuti kecamatan asal dari desa yang paling banyak diambil.

- d. Bila kecamatan baru dibentuk dan merupakan gabungan dari bagian dua kabupaten/kota, maka kode kecamatan baru akan mengikuti kode kecamatan di kabupaten/kota dimana kecamatan baru terletak.
- e. Bila ada pembentukan kabupaten/kota baru, maka pemberian nomor kode kecamatan di kabupaten/kota tersebut diurutkan kembali mulai dari 010, 020, 030, ..... Kode kecamatan di kabupaten/kota lama tidak berubah.

#### **iv. Pengkodean Desa/Kelurahan**

- a. Bila suatu desa/kelurahan pecah menjadi beberapa desa/kelurahan, dimana nama desa/kelurahan lama masih tetap ada, maka kode desa/kelurahan lama tersebut tetap, tidak berubah. Sedangkan desa/kelurahan baru diberi kode berikutnya setelah kode desa/kelurahan terakhir dalam satu kecamatan.
- b. Bila suatu desa/kelurahan pecah menjadi beberapa desa/kelurahan dimana nama desa/kelurahan lama tidak digunakan lagi (namanya sudah berubah), maka kode desa/kelurahan lama tidak dipakai lagi. Sedangkan untuk desa/kelurahan yang baru, diberi kode berikutnya setelah nomor kode desa/kelurahan terakhir dalam satu kecamatan.
- c. Bila desa/kelurahan baru merupakan gabungan dari dua desa/kelurahan atau lebih, dimana nama desa/kelurahan baru tersebut masih menggunakan nama salah satu desa lama, maka nomor kode desa/kelurahan baru tersebut adalah sama dengan kode desa/kelurahan lama yang namanya masih dipakai.
- d. Bila desa/kelurahan baru merupakan gabungan dari 2 desa/kelurahan atau lebih, dimana nama desa/kelurahan baru tersebut tidak menggunakan nama salah satu desa/kelurahan lama, maka kode desa/kelurahan baru tersebut diberi nomor urut berikutnya setelah kode terakhir dalam satu kecamatan.
- e. Bila ada pembentukan kecamatan baru, maka pengkodean desa/keluruhannya (digit kedelapan, sembilan, dan sepuluh pada kode desa) diurutkan kembali mulai dari 001, 002, 003,.... Kode desa/kelurahan pada kecamatan lama, tidak perlu diurutkan kembali.



# **TABEL-TABEL MASTER FILE WILAYAH**



**[1400] PROVINSI RIAU**

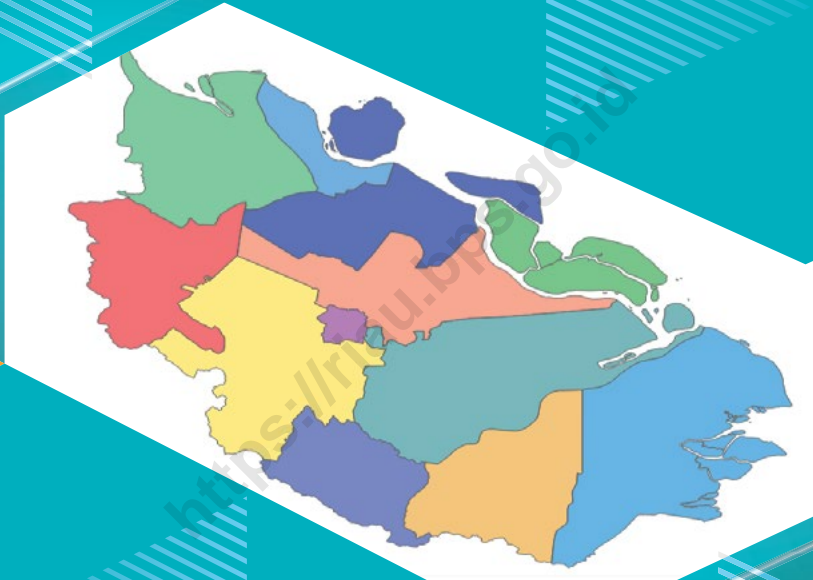


Tabel 2. Jumlah Desa/Kelurahan dan Kecamatan Menurut Kode dan Nama Kabupaten/Kota di Provinsi Riau Tahun 2017

<b>No.</b>	<b>Kode Kabupaten/ Kota</b>	<b>Nama Kabupaten/ Kota</b>	<b>Jumlah Kecamatan</b>	<b>Jumlah Desa/ Kelurahan</b>
(1)	(2)	(3)	(4)	(5)
1	1401	Kuantan Singingi	15	229
2	1402	Indragiri Hulu	14	194
3	1403	Indragiri Hilir	20	236
4	1404	Pelalawan	12	118
5	1405	Siak	14	131
6	1406	Kampar	21	250
7	1407	Rokan Hulu	16	148
8	1408	Bengkalis	11	155
9	1409	Rokan Hilir	18	198
10	1410	Kepulauan Meranti	9	101
11	1471	Pekanbaru	12	83
12	1473	Dumai	7	33
Provinsi Riau			169	1 876







**[1401] KUANTAN SINGINGI**



Tabel 3.1. Jumlah Desa Menurut Kode dan Nama Kecamatan di Kabupaten Kuantan Singingi

No.	Kode Kecamatan	Nama Kecamatan	Jumlah Desa		Jumlah Desa		TOTAL
			(Urban/ Perkotaan)	(Rural/ Perdesaan)	Kelurahan	Desa	
(1)	(2)	(3)	(4)	(5)	(6)	(7)	(8)
1	1401010	KUANTAN MUDIK	1	23	1	23	24
2	1401011	HULU KUANTAN	-	12	-	12	12
3	1401012	GUNUNG TOAR	-	14	-	14	14
4	1401013	PUCUK RANTAU	-	10	-	10	10
5	1401020	SINGINGI	7	7	1	13	14
6	1401021	SINGINGI HILIR	-	12	-	12	12
7	1401030	KUANTAN TENGAH	7	16	3	20	23
8	1401031	SENTAJO RAYA	-	15	1	14	15
9	1401040	BENAI	2	14	1	15	16
10	1401050	KUANTAN HILIR	1	15	2	14	16
11	1401051	PANGEAN	-	17	-	17	17
12	1401052	LOGASTANAH DARAT	-	15	-	15	15
13	1401053	KUANTAN HILIR SEBERANG	-	14	-	14	14
14	1401060	CERENTI	1	12	2	11	13
15	1401061	INUMAN	-	14	-	14	14
KABUPATEN KUANTAN SINGINGI			19	210	11	218	229

Tabel 3.2. Kode dan Nama Desa/Kelurahan di Kecamatan Kuantan Mudik

No.	Kode Desa/Kelurahan	Nama Desa/Kelurahan	Klasifikasi 1. Perkotaan 2. Perdesaan	Klasifikasi 1. Kelurahan 2. Desa
(1)	(2)	(3)	(4)	(5)
KECAMATAN KUANTAN MUDIK (1401010)				
1	1401010005	PANTAI	2	2
2	1401010006	AIR BULUH	2	2
3	1401010007	LUBUK RAMO	2	2
4	1401010008	KOTO CENGAR	2	2
5	1401010009	SEBERANG CENGAR	2	2
6	1401010010	SANGAU	2	2
7	1401010011	BANJAR PADANG	2	2
8	1401010012	LUBUK JAMBI	1	1
9	1401010013	KOTO LUBUK JAMBI	2	2
10	1401010014	KASANG	2	2
11	1401010016	AUR DURI	2	2
12	1401010017	BUKIT KAUMAN	2	2
13	1401010018	SUNGAI MANAU	2	2
14	1401010028	SAIK	2	2
15	1401010029	PEBAUN HULU	2	2
16	1401010030	PEBAUN HILIR	2	2
17	1401010031	KINALI	2	2
18	1401010032	PULAU BINJAI	2	2
19	1401010033	SEBERANG PANATAI	2	2
20	1401010034	LUAI	2	2
21	1401010035	RANTAU SIALANG	2	2
22	1401010036	BANJAR GUNTUNG	2	2
23	1401010038	BUKIT PEDUSUNAN	2	2
24	1401010041	MUARO TOMBANG	2	2

Tabel 3.3. Kode dan Nama Desa/Kelurahan di Kecamatan Hulu Kuantan

<b>No.</b>	<b>Kode Desa/Kelurahan</b>	<b>Nama Desa/Kelurahan</b>	<b>Klasifikasi 1. Perkotaan 2. Perdesaan</b>	<b>Klasifikasi 1. Kelurahan 2. Desa</b>
(1)	(2)	(3)	(4)	(5)
KECAMATAN HULU KUANTAN (1401011)				
1	1401011001	SUNGAI KELELAWAR	2	2
2	1401011002	SUNGAI ALAH	2	2
3	1401011003	LUBUK AMBACANG	2	2
4	1401011004	KOTO KOMBU	2	2
5	1401011005	SUMPU	2	2
6	1401011006	INUMAN	2	2
7	1401011007	TANJUNG MEDANG	2	2
8	1401011008	MUDIK ULO	2	2
9	1401011009	SUNGAI PINANG	2	2
10	1401011010	TANJUNG	2	2
11	1401011011	SEROSAH	2	2
12	1401011012	SAMPURAGO	2	2

Tabel 3.4. Kode dan Nama Desa/Kelurahan di Kecamatan Gunung Toar

No.	Kode Desa/Kelurahan	Nama Desa/Kelurahan	Klasifikasi 1. Perkotaan 2. Perdesaan	Klasifikasi 1. Kelurahan 2. Desa
(1)	(2)	(3)	(4)	(5)
KECAMATAN GUNUNG TOAR (1401012)				
1	1401012001	PULAU RUMPUT	2	2
2	1401012002	KOTO GUNUNG	2	2
3	1401012003	TELUK BERINGIN	2	2
4	1401012004	PULAU MUNGKUR	2	2
5	1401012005	SEBERANG GUNUNG	2	2
6	1401012006	TEBERAU PANJANG	2	2
7	1401012007	GUNUNG	2	2
8	1401012008	TOAR	2	2
9	1401012009	KAMPUNG BARU	2	2
10	1401012010	PETAPAN	2	2
11	1401012011	LUBUK TERANTANG	2	2
12	1401012012	SIBEROBAH	2	2
13	1401012013	PISANG BEREBUS	2	2
14	1401012014	SEBERANG SUNGAI	2	2

Tabel 3.5. Kode dan Nama Desa/Kelurahan di Kecamatan Pucuk Rantau

No.	Kode Desa/Kelurahan	Nama Desa/Kelurahan	Klasifikasi 1. Perkotaan 2. Perdesaan	Klasifikasi 1. Kelurahan 2. Desa
(1)	(2)	(3)	(4)	(5)
KECAMATAN PUCUK RANTAU (1401013)				
1	1401013001	PERHENTIAN SUNGKAI	2	2
2	1401013002	SUNGAI BESAR	2	2
3	1401013003	SUNGAI BESAR HILIR	2	2
4	1401013004	IBUL	2	2
5	1401013005	KAMPUNG BARU IBUL	2	2
6	1401013006	PANGKALAN	2	2
7	1401013007	MUARO TOBEK	2	2
8	1401013008	MUARO TIU MAKMUR	2	2
9	1401013009	MUARA PETAI	2	2
10	1401013010	SETIANG	2	2

Tabel 3.6. Kode dan Nama Desa/Kelurahan di Kecamatan Singingi

No.	Kode Desa/Kelurahan	Nama Desa/Kelurahan	Klasifikasi 1. Perkotaan 2. Perdesaan	Klasifikasi 1. Kelurahan 2. Desa
(1)	(2)	(3)	(4)	(5)
KECAMATAN SINGINGI (1401020)				
1	1401020001	PANGKALAN INDARUNG	2	2
2	1401020002	PULAU PADANG	2	2
3	1401020003	MUARA LEMBU	2	1
4	1401020004	LOGAS	2	2
5	1401020005	SUNGAI BAWANG	1	2
6	1401020006	AIR MAS	2	2
7	1401020007	SUMBER DATAR	1	2
8	1401020008	SUNGAI KERANJI	1	2
9	1401020009	PASIR EMAS	1	2
10	1401020010	SUNGAI SIRIH	1	2
11	1401020011	KEBUN LADO	2	2
12	1401020013	SUNGAI KUNING	1	2
13	1401020014	PETA BARU	1	2
14	1401020015	LOGAS HILIR	2	2



Tabel 3.7. Kode dan Nama Desa/Kelurahan di Kecamatan Singingi Hilir

<b>No.</b>	<b>Kode Desa/Kelurahan</b>	<b>Nama Desa/Kelurahan</b>	<b>Klasifikasi 1. Perkotaan 2. Perdesaan</b>	<b>Klasifikasi 1. Kelurahan 2. Desa</b>
(1)	(2)	(3)	(4)	(5)
KECAMATAN SINGINGI HILIR (1401021)				
1	1401021001	PETAI	2	2
2	1401021002	SUNGAI BULUH	2	2
3	1401021003	SIMPANG RAYA	2	2
4	1401021004	KOTO BARU	2	2
5	1401021005	SUMBER JAYA	2	2
6	1401021006	SUKA DAMAI	2	2
7	1401021007	MUARA BAHAN	2	2
8	1401021008	BUKIT RAYA	2	2
9	1401021009	BERINGIN JAYA	2	2
10	1401021010	SUKAMAJU	2	2
11	1401021011	SUNGAI PAKU	2	2
12	1401021012	TANJUNG PAUH	2	2

Tabel 3.8. Kode dan Nama Desa/Kelurahan di Kecamatan Kuantan Tengah

No.	Kode Desa/Kelurahan	Nama Desa/Kelurahan	Klasifikasi 1. Perkotaan 2. Perdesaan	Klasifikasi 1. Kelurahan 2. Desa
(1)	(2)	(3)	(4)	(5)
KECAMATAN KUANTAN TENGAH (1401030)				
1	1401030001	BANDAR ALAI	2	2
2	1401030002	PULAU KEDUNDUNG	2	2
3	1401030003	PULAU ARO	2	2
4	1401030004	SEBERANG TALUK	1	2
5	1401030005	PULAU BARU	2	2
6	1401030006	KOTO TUO	2	2
7	1401030007	KOPAH	2	2
8	1401030008	JAYA	2	2
9	1401030009	MUNSALO	2	2
10	1401030015	BERINGIN TALUK	1	2
11	1401030016	SAWAH	1	2
12	1401030017	PASAR TALUK	1	1
13	1401030018	KOTO TALUK	1	2
14	1401030019	SIMPANG TIGA	1	1
15	1401030020	PULAU GODANG	2	2
16	1401030021	KOTO KARI	2	2
17	1401030022	PINTU GOBANG	2	2
18	1401030023	JAKE	2	2
19	1401030024	SITORAJO	2	2
20	1401030025	SEBERANG TELUK HILIR	2	2
21	1401030026	SUNGAI JERING	1	1
22	1401030027	TITIAN MODANG KOPAH	2	2
23	1401030028	PULAU BANJAR KARI	2	2

Tabel 3.9. Kode dan Nama Desa/Kelurahan di Kecamatan Sentajo Raya

No.	Kode Desa/Kelurahan	Nama Desa/Kelurahan	Klasifikasi 1. Perkotaan 2. Perdesaan	Klasifikasi 1. Kelurahan 2. Desa
(1)	(2)	(3)	(4)	(5)
KECAMATAN SENTAJO RAYA (1401031)				
1	1401031001	PULAU KOPUNG	2	2
2	1401031002	KAMPUNG BARU SENTAJO	2	2
3	1401031003	KOTO SENTAJO	2	2
4	1401031004	MUARO SENTAJO	2	2
5	1401031005	PULAU KOMANG	2	2
6	1401031006	BERINGIN JAYA	2	1
7	1401031007	JALUR PATAH	2	2
8	1401031008	TERATAK AIR HITAM	2	2
9	1401031009	PARIT TERATAK AIR HITAM	2	2
10	1401031010	SEBERANG TERATAK AIR HITAM	2	2
11	1401031011	GERINGGING BARU	2	2
12	1401031012	MARSAWA	2	2
13	1401031013	LANGSAT HULU	2	2
14	1401031014	MUARA LANGSAT	2	2
15	1401031015	GERINGGING JAYA	2	2

Tabel 3.10. Kode dan Nama Desa/Kelurahan di Kecamatan Benai

No.	Kode Desa/Kelurahan	Nama Desa/Kelurahan	Klasifikasi 1. Perkotaan 2. Perdesaan	Klasifikasi 1. Kelurahan 2. Desa
(1)	(2)	(3)	(4)	(5)
KECAMATAN BENAI (1401040)				
1	1401040001	KOTO BENAI	2	2
2	1401040002	TALONTAM	2	2
3	1401040003	BANJAR BENAI	2	2
4	1401040004	GUNUNG KESIANGAN	2	2
5	1401040005	BANJAR LOPAK	2	2
6	1401040006	PULAU KALIMANTING	2	2
7	1401040007	TANJUNG	2	2
8	1401040008	PULAU INGU	2	2
9	1401040009	SIMANDOLAK	2	2
10	1401040012	TEBING TINGGI	2	2
11	1401040013	PULAU LANCANG	2	2
12	1401040014	PULAU TONGAH	2	2
13	1401040015	UJUNG TANJUNG	2	2
14	1401040016	SIBERAKUN	2	2
15	1401040017	BENAI	1	1
16	1401040018	BENAI KECIL	1	2

Tabel 3.11. Kode dan Nama Desa/Kelurahan di Kecamatan Kuantan Hilir

No.	Kode Desa/Kelurahan	Nama Desa/Kelurahan	Klasifikasi 1. Perkotaan 2. Perdesaan	Klasifikasi 1. Kelurahan 2. Desa
(1)	(2)	(3)	(4)	(5)
KECAMATAN KUANTAN HILIR (1401041)				
1	1401050020	PULAU KIJANG	2	2
2	1401050021	BANUARAN	2	2
3	1401050022	KOTO TUO	2	2
4	1401050023	PASAR USANG BASERAH	2	1
5	1401050024	PULAU MADINAH	2	2
6	1401050025	KAMPUNG TENGAH	2	2
7	1401050026	KEPALA PULAU	2	2
8	1401050035	KAMPUNG MEDAN	2	2
9	1401050036	PASAR BARU BASERAH	1	1
10	1401050037	SIMPANG TANAH LAPANG	2	2
11	1401050038	KAMPUNG MADURA	2	2
12	1401050039	RAWANG BONTO	2	2
13	1401050040	DUSUN TUO	2	2
14	1401050041	GUNUNG MELINTANG	2	2
15	1401050042	TERATAK BARU	2	2
16	1401050043	SIMPANG PULAU BERALO	2	2

Tabel 3.12. Kode dan Nama Desa/Kelurahan di Kecamatan Pangean

No.	Kode Desa/Kelurahan	Nama Desa/Kelurahan	Klasifikasi 1. Perkotaan 2. Perdesaan	Klasifikasi 1. Kelurahan 2. Desa
(1)	(2)	(3)	(4)	(5)
KECAMATAN PANGEAN (1401051)				
1	1401051001	PEMBATANG	2	2
2	1401051002	PADANG KUNIK	2	2
3	1401051003	PADANG TANGGUNG	2	2
4	1401051004	TELUK PAUH	2	2
5	1401051005	TANAH BEKALI	2	2
6	1401051006	PULAU DERAS	2	2
7	1401051007	PULAU KUMPAI	2	2
8	1401051008	PULAU TENGAH	2	2
9	1401051009	KOTO PANGEAN	2	2
10	1401051010	SUKAPING	2	2
11	1401051011	PULAU RENGAS	2	2
12	1401051012	PAUH ANGIT	2	2
13	1401051013	RAWANG BINJAI	2	2
14	1401051014	PASAR BARU PANGEAN	2	2
15	1401051015	PAUH ANGIT HULU	2	2
16	1401051016	SAKO	2	2
17	1401051017	SUNGAI LANGSAT	2	2

Tabel 3.13. Kode dan Nama Desa/Kelurahan di Kecamatan Logas Tanah Darat

No.	Kode Desa/Kelurahan	Nama Desa/Kelurahan	Klasifikasi 1. Perkotaan 2. Perdesaan	Klasifikasi 1. Kelurahan 2. Desa
(1)	(2)	(3)	(4)	(5)
KECAMATAN LOGAS TANAH DARAT (1401052)				
1	1401052001	SIKIJANG	2	2
2	1401052002	TERATAK RENDAH	2	2
3	1401052003	PERHENTIAN LUAS	2	2
4	1401052004	LOGAS	2	2
5	1401052005	SUNGAI RAMBAI	2	2
6	1401052006	RAMBAHAN	2	2
7	1401052007	LUBUK KEBUN	2	2
8	1401052008	SITUGAL	2	2
9	1401052009	HULU TESO	2	2
10	1401052010	SUKARAJA	2	2
11	1401052011	SAKO MARGASARI	2	2
12	1401052012	GIRI SAKO	2	2
13	1401052013	KUANTAN SAKO	2	2
14	1401052014	SIDODADI	2	2
15	1401052015	BUMI MULYA	2	2

Tabel 3.14. Kode dan Nama Desa/Kelurahan di Kecamatan Kuantan Hilir Seberang

<b>No.</b>	<b>Kode Desa/Kelurahan</b>	<b>Nama Desa/Kelurahan</b>	<b>Klasifikasi 1. Perkotaan 2. Perdesaan</b>	<b>Klasifikasi 1. Kelurahan 2. Desa</b>
(1)	(2)	(3)	(4)	(5)
KECAMATAN KUANTAN HILIR SEBERANG (1401053)				
1	1401053001	TANJUNG PISANG	2	2
2	1401053002	PENGALIAN	2	2
3	1401053003	KASANG LIMA SUNDAL	2	2
4	1401053004	TERATAK JERING	2	2
5	1401053005	KOTO RAJO	2	2
6	1401053006	DANAU	2	2
7	1401053007	LUMBOK	2	2
8	1401053008	PELUKAHAN	2	2
9	1401053009	PULAU BARU	2	2
10	1401053010	TANJUNG	2	2
11	1401053011	SUNGAI SERIK	2	2
12	1401053012	RAWANG OGUANG	2	2
13	1401053013	PULAU KULUR	2	2
14	1401053014	PULAU BERALO	2	2

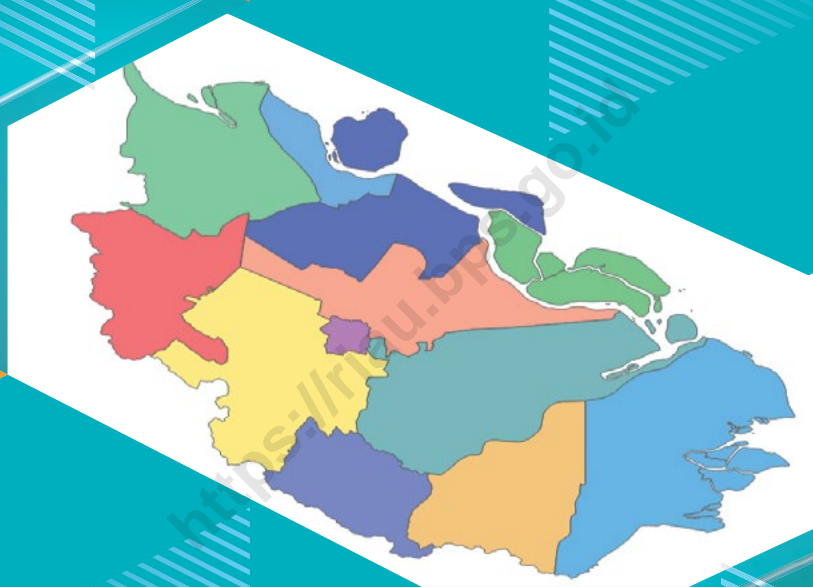


Tabel 3.15. Kode dan Nama Desa/Kelurahan di Kecamatan Cerenti

No.	Kode Desa/Kelurahan	Nama Desa/Kelurahan	Klasifikasi 1. Perkotaan 2. Perdesaan	Klasifikasi 1. Kelurahan 2. Desa
(1)	(2)	(3)	(4)	(5)
KECAMATAN CERENTI (1401060)				
1	1401060003	SIKAKAK	2	2
2	1401060004	PULAU JAMBU	2	2
3	1401060005	PULAU BAYUR	2	2
4	1401060006	PULAU PANJANG CERENTI	2	2
5	1401060007	TELUK PAUH	2	2
6	1401060008	PESIKAIAN	2	2
7	1401060009	KOTO CERENTI	2	2
8	1401060010	KOTO PERAKU	2	1
9	1401060011	PASAR CERENTI	1	1
10	1401060012	KAMPUNG BARU	2	2
11	1401060013	KOMPE BERANGIN	2	2
12	1401060014	TANJUNG MEDAN	2	2
13	1401060015	KAMPUNG BARU TIMUR	2	2

Tabel 3.16. Kode dan Nama Desa/Kelurahan di Kecamatan Inuman

<b>No.</b>	<b>Kode Desa</b>	<b>Nama Desa/Kelurahan</b>	<b>Klasifikasi 1. Perkotaan 2. Perdesaan</b>	<b>Klasifikasi 1. Kelurahan 2. Desa</b>
(1)	(2)	(3)	(4)	(5)
KECAMATAN INUMAN (1401061)				
1	1401061001	PULAU PANJANG HULU	2	2
2	1401061002	PULAU PANJANG HILIR	2	2
3	1401061003	BEDENG SIKURAN	2	2
4	1401061004	BANJAR NANTIGO	2	2
5	1401061005	PASAR INUMAN	2	2
6	1401061006	PULAU SIPAN	2	2
7	1401061007	PULAU BUSUK	2	2
8	1401061008	KOTO INUMAN	2	2
9	1401061009	SIGARUNTANG	2	2
10	1401061010	PULAU BUSUK JAYA	2	2
11	1401061011	SEBERANG PULAU BUSUK	2	2
12	1401061012	KETAPING JAYA	2	2
13	1401061013	LEBUH LURUS	2	2
14	1401061014	KAMPUNG BARU KOTO	2	2



**[1402] INDRAGIRI HULU**



Tabel 4.1. Jumlah Desa Menurut Kode dan Nama Kecamatan di Kabupaten Indragiri Hulu

No.	Kode Kecamatan	Nama Kecamatan	Jumlah Desa		Jumlah Desa		TOTAL
			(Urban/ Perkotaan)	(Rural/ Perdesaan)	Kelurahan	Desa	
(1)	(2)	(3)	(4)	(5)	(6)	(7)	(8)
1	1402010	PERANAP	1	11	2	10	12
2	1402011	BATANG PERANAP	-	10	-	10	10
3	1402020	SEBERIDA	-	11	1	10	11
4	1402021	BATANG CENAKU	-	20	-	20	20
5	1402022	BATANG GANSAL	-	10	-	10	10
6	1402030	KELAYANG	-	17	-	17	17
7	1402031	RAKIT KULIM	-	19	-	19	19
8	1402040	PASIR PENYU	8	5	5	8	13
9	1402041	LIRIK	9	8	-	17	17
10	1402042	SUNGAI LALA	-	12	-	12	12
11	1402043	LUBUK BATU JAYA	-	9	-	9	9
12	1402050	RENGAT BARAT	2	16	1	17	18
13	1402060	RENGAT	7	9	6	10	16
14	1402061	KUALA CENAKU	-	10	-	10	10
KABUPATEN INDRAGIRI HULU			27	167	15	179	194

Tabel 4.2. Kode dan Nama Desa/Kelurahan di Kecamatan Peranap

<b>No.</b>	<b>Kode Desa/Kelurahan</b>	<b>Nama Desa/Kelurahan</b>	<b>Klasifikasi 1. Perkotaan 2. Perdesaan</b>	<b>Klasifikasi 1. Kelurahan 2. Desa</b>
(1)	(2)	(3)	(4)	(5)
KECAMATAN PERANAP (1402010)				
1	1402010006	SEMELINANG TEBING	2	2
2	1402010007	PAUH RANAP	2	2
3	1402010010	BATURIJAL HULU	2	2
4	1402010011	BATURIJAL HILIR	2	1
5	1402010012	PERANAP	1	1
6	1402010013	GUMANTI	2	2
7	1402010014	SEMELINANG DARAT	2	2
8	1402010015	PANDAN WANGI	2	2
9	1402010016	SERAI WANGI	2	2
10	1402010017	KATIPO PURA	2	2
11	1402010018	SETAKO RAYA	2	2
12	1402010019	BATURIJAL BARAT	2	2

Tabel 4.3. Kode dan Nama Desa/Kelurahan di Kecamatan Batang Peranap

<b>No.</b>	<b>Kode Desa/Kelurahan</b>	<b>Nama Desa/Kelurahan</b>	<b>Klasifikasi 1. Perkotaan 2. Perdesaan</b>	<b>Klasifikasi 1. Kelurahan 2. Desa</b>
(1)	(2)	(3)	(4)	(5)
KECAMATAN BATANG PERANAP (1402011)				
1	1402011001	PUNTI KAYU	2	2
2	1402011002	PEMATANG	2	2
3	1402011003	PESAJIAN	2	2
4	1402011004	SELUNAK	2	2
5	1402011005	PEMATANG BENTENG	2	2
6	1402011006	SUKA MAJU	2	2
7	1402011007	SENCANO JAYA	2	2
8	1402011008	SUNGAI AUR	2	2
9	1402011009	PELADANGAN	2	2
10	1402011010	KOTO TUO	2	2

Tabel 4.4. Kode dan Nama Desa/Kelurahan di Kecamatan Seberida

<b>No.</b>	<b>Kode Desa/Kelurahan</b>	<b>Nama Desa/Kelurahan</b>	<b>Klasifikasi 1. Perkotaan 2. Perdesaan</b>	<b>Klasifikasi 1. Kelurahan 2. Desa</b>
(1)	(2)	(3)	(4)	(5)
KECAMATAN SEBERIDA (14002020)				
1	1402020026	BUKIT MERANTI	2	2
2	1402020027	PAYA RUMBAI	2	2
3	1402020028	KELESA	2	2
4	1402020030	BELIGAN	2	2
5	1402020031	SERESAM	2	2
6	1402020032	PETALA BUMI	2	2
7	1402020033	TITIAN RESAK	2	2
8	1402020034	SIBABAT	2	2
9	1402020035	PANGKALAN KASAI	2	1
10	1402020036	BULUH RAMPAI	2	2
11	1402020037	BANDAR PADANG	2	2



Tabel 4.5. Kode dan Nama Desa/Kelurahan di Kecamatan Batang Cenuku

<b>No.</b>	<b>Kode Desa/Kelurahan</b>	<b>Nama Desa/Kelurahan</b>	<b>Klasifikasi 1. Perkotaan 2. Perdesaan</b>	<b>Klasifikasi 1. Kelurahan 2. Desa</b>
(1)	(2)	(3)	(4)	(5)
KECAMATAN BATANG CENAKU (1402011)				
1	1402021001	TALANG BERSEMI	2	2
2	1402021002	TALANG MULYA	2	2
3	1402021003	ANAK TALANG	2	2
4	1402021004	CENAKU KECIL	2	2
5	1402021005	ALIM	2	2
6	1402021006	PUNTIANAI	2	2
7	1402021007	PEMATANG MANGGIS	2	2
8	1402021008	KERUBUNG JAYA	2	2
9	1402021009	PETALING JAYA	2	2
10	1402021010	AUR CINA	2	2
11	1402021011	BUKIT LINGKAR	2	2
12	1402021012	BUKIT LIPAI	2	2
13	1402021014	KUALA GADING	2	2
14	1402021015	KUALA KILAN	2	2
15	1402021016	SIPANG	2	2
16	1402021017	PEJANGKI	2	2
17	1402021018	LAHAI KEMUNING	2	2
18	1402021019	KEPAYANG SARI	2	2
19	1402021020	BATU PAPAN	2	2
20	1402021021	SANGLAP	2	2

Tabel 4.6. Kode dan Nama Desa/Kelurahan di Kecamatan Batang Gansal

No.	Kode Desa/Kelurahan	Nama Desa/Kelurahan	Klasifikasi 1. Perkotaan 2. Perdesaan	Klasifikasi 1. Kelurahan 2. Desa
(1)	(2)	(3)	(4)	(5)
KECAMATAN BATANG GANSAL (14002022)				
1	1402022001	SIAMBUL	2	2
2	1402022002	RANTAU LANGSAT	2	2
3	1402022003	SUNGAI AKAR	2	2
4	1402022004	USUL	2	2
5	1402022005	SEBERIDA	2	2
6	1402022006	TALANG LAKAT	2	2
7	1402022007	BELIMBING	2	2
8	1402022008	RINGIN	2	2
9	1402022009	PANYAGUAN	2	2
10	1402022010	DANAU RAMBAI	2	2

Tabel 4.7. Kode dan Nama Desa/Kelurahan di Kecamatan Kelayang

No.	Kode Desa/Kelurahan	Nama Desa/Kelurahan	Klasifikasi 1. Perkotaan 2. Perdesaan	Klasifikasi 1. Kelurahan 2. Desa
(1)	(2)	(3)	(4)	(5)
KECAMATAN KELAYANG (1402030)				
1	1402030015	PULAU SENGILO	2	2
2	1402030016	KOTA MEDAN	2	2
3	1402030017	POLAK PISANG	2	2
4	1402030018	SIMPANG KOTA MEDAN	2	2
5	1402030019	TANJUNG BELUDU	2	2
6	1402030020	PELANGKO	2	2
7	1402030021	SIMPANG KELAYANG	2	2
8	1402030022	TELUK SEJUAH	2	2
9	1402030023	DUSUN TUA	2	2
10	1402030024	BONGKAL MALANG	2	2
11	1402030025	SUNGAI BANYAK IKAN	2	2
12	1402030026	SUNGAI PASIR PUTIH	2	2
13	1402030027	SUNGAI GOLANG	2	2
14	1402030028	SUNGAI KUNING BENIO	2	2
15	1402030029	PASIR BERINGIN	2	2
16	1402030030	BUKIT SELANJUT	2	2
17	1402030031	DUSUN TUA PELANG	2	2

Tabel 4.8. Kode dan Nama Desa/Kelurahan di Kecamatan Rakit Kulim

No.	Kode Desa/Kelurahan	Nama Desa/Kelurahan	Klasifikasi 1. Perkotaan 2. Perdesaan	Klasifikasi 1. Kelurahan 2. Desa
(1)	(2)	(3)	(4)	(5)
KECAMATAN RAKIT KULIM (1402031)				
1	1402031001	KOTA BARU	2	2
2	1402031002	RIMBA SEMINAI	2	2
3	1402031003	KUANTAN TENANG	2	2
4	1402031004	KELAYANG	2	2
5	1402031005	LUBUK SITARAK	2	2
6	1402031006	PETONGGAN	2	2
7	1402031007	BATU SAWAR	2	2
8	1402031008	TALANG SUNGAI PARIT	2	2
9	1402031009	TALANG SELANTAI	2	2
10	1402031010	TALANG PERIGI	2	2
11	1402031011	TALANG GEDABU	2	2
12	1402031012	TALANG SUNGAI LIMAU	2	2
13	1402031013	TALANG DURIAN CACAR	2	2
14	1402031014	TALANG TUJUH BUAH TANGGA	2	2
15	1402031015	BUKIT INDAH	2	2
16	1402031016	KAMPUNG BUNGA	2	2
17	1402031017	TALANG PRING JAYA	2	2
18	1402031018	TALANG SUNGAI Ekok	2	2
19	1402031019	TALANG SUKA MAJU	2	2

Tabel 4.9. Kode dan Nama Desa/Kelurahan di Kecamatan Pasir Penyu

<b>No.</b>	<b>Kode Desa/Kelurahan</b>	<b>Nama Desa/Kelurahan</b>	<b>Klasifikasi 1. Perkotaan 2. Perdesaan</b>	<b>Klasifikasi 1. Kelurahan 2. Desa</b>
(1)	(2)	(3)	(4)	(5)
KECAMATAN PASIR PENYU (1402040)				
1	1402040008	PASIR KERANJI	2	2
2	1402040009	AIR MOLEK I	1	1
3	1402040010	CANDIREJO	1	2
4	1402040011	AIR MOLEK II	1	2
5	1402040012	LEMBAH DUSUN GADING	2	2
6	1402040013	PETALONGAN	2	2
7	1402040018	KEMBANG HARUM	1	1
8	1402040019	BATU GAJAH	1	2
9	1402040020	JATIREJO	2	2
10	1402040021	SERUMPUN JAYA	2	2
11	1402040022	TANJUNG GADING	1	1
12	1402040023	SEKAR MAWAR	1	1
13	1402040024	TANAH MERAH	1	1

Tabel 4.10. Kode dan Nama Desa/Kelurahan di Kecamatan Lirik

<b>No.</b>	<b>Kode Desa/Kelurahan</b>	<b>Nama Desa/Kelurahan</b>	<b>Klasifikasi 1. Perkotaan 2. Perdesaan</b>	<b>Klasifikasi 1. Kelurahan 2. Desa</b>
(1)	(2)	(3)	(4)	(5)
KECAMATAN LIRIK (1402041)				
1	1402041001	JAPURA	1	2
2	1402041002	SIDOMULYO	1	2
3	1402041003	PASIR RINGGIT	2	2
4	1402041004	GUDANG BATU	1	2
5	1402041005	SUNGAI SAGU	2	2
6	1402041006	LIRIK AREA	1	2
7	1402041007	REJOSARI	1	2
8	1402041008	LAMBANG SARI V	1	2
9	1402041009	LAMBANG SARI IV	1	2
10	1402041010	LAMBANG SARI I, II, III	1	2
11	1402041011	WONOSARI	2	2
12	1402041012	SEKO LUBUK TIGO	2	2
13	1402041013	BANJAR BALAM	2	2
14	1402041014	REDANG SEKO	2	2
15	1402041015	SUKAJADI	1	2
16	1402041016	MEKAR SARI	2	2
17	1402041017	PASIR SIALANG JAYA	2	2

Tabel 4.11. Kode dan Nama Desa/Kelurahan di Kecamatan Sungai Lala

No.	Kode Desa/Kelurahan	Nama Desa/Kelurahan	Klasifikasi 1. Perkotaan 2. Perdesaan	Klasifikasi 1. Kelurahan 2. Desa
(1)	(2)	(3)	(4)	(5)
KECAMATAN SUNGAI LALA (1402042)				
1	1402042001	KELAWAT	2	2
2	1402042002	PERKEBUNAN SUNGAI LALA	2	2
3	1402042003	KUALA LALA	2	2
4	1402042004	PASIR BATU MANDI	2	2
5	1402042005	PASIR SELABAU	2	2
6	1402042006	PASIR BONGKAL	2	2
7	1402042007	PERKEBUNAN SUNGAI PARIT	2	2
8	1402042008	MORONG	2	2
9	1402042009	SUNGAI LALA	2	2
10	1402042010	PASIR KELAMPAIAN	2	2
11	1402042011	TANJUNG DANAU	2	2
12	1402042012	SUNGAI AIR PUTIH	2	2

Tabel 4.12. Kode dan Nama Desa/Kelurahan di Kecamatan Lubuk Batu Jaya

<b>No.</b>	<b>Kode Desa/Kelurahan</b>	<b>Nama Desa/Kelurahan</b>	<b>Klasifikasi 1. Perkotaan 2. Perdesaan</b>	<b>Klasifikasi 1. Kelurahan 2. Desa</b>
(1)	(2)	(3)	(4)	(5)
KECAMATAN LUBUK BATU JAYA (1402043)				
1	1402043001	SEI BERAS-BERAS	2	2
2	1402043002	SEI BEBERAS HILIR	2	2
3	1402043003	PONDOK GELUGUR	2	2
4	1402043004	RIMPIAN	2	2
5	1402043005	LUBUK BATU TINGGAL	2	2
6	1402043027	KULIM JAYA	2	2
7	1402043029	TASIK JUANG	2	2
8	1402043030	PONTIAN MEKAR	2	2
9	1402043031	AIR PUTIH	2	2



Tabel 4.13. Kode dan Nama Desa/Kelurahan di Kecamatan Rengat Barat

No.	Kode Desa/Kelurahan	Nama Desa/Kelurahan	Klasifikasi 1. Perkotaan 2. Perdesaan	Klasifikasi 1. Kelurahan 2. Desa
(1)	(2)	(3)	(4)	(5)
KECAMATAN RENGAT BARAT (1402050)				
1	1402050001	BARANGAN	2	2
2	1402050002	ALANG KEPAYANG	2	2
3	1402050003	DANAU BARU	2	2
4	1402050004	REDANG	1	2
5	1402050005	KOTA LAMA	2	2
6	1402050006	SUNGAI DAWU	2	2
7	1402050007	PEMATANG JAYA	2	2
8	1402050008	BUKIT PETALING	2	2
9	1402050009	TANAH DATAR	2	2
10	1402050010	TALANG JERINJING	2	2
11	1402050011	PEMATANG REBA	1	1
12	1402050012	PEKAN HERAN	2	2
13	1402050013	RANTAU BAKUNG	2	2
14	1402050014	SIALANG DUA DAHAN	2	2
15	1402050015	TANI MAKMUR	2	2
16	1402050016	SUNGAI BAUNG	2	2
17	1402050017	AIR JERNIH	2	2
18	1402050018	DANAU TIGA	2	2

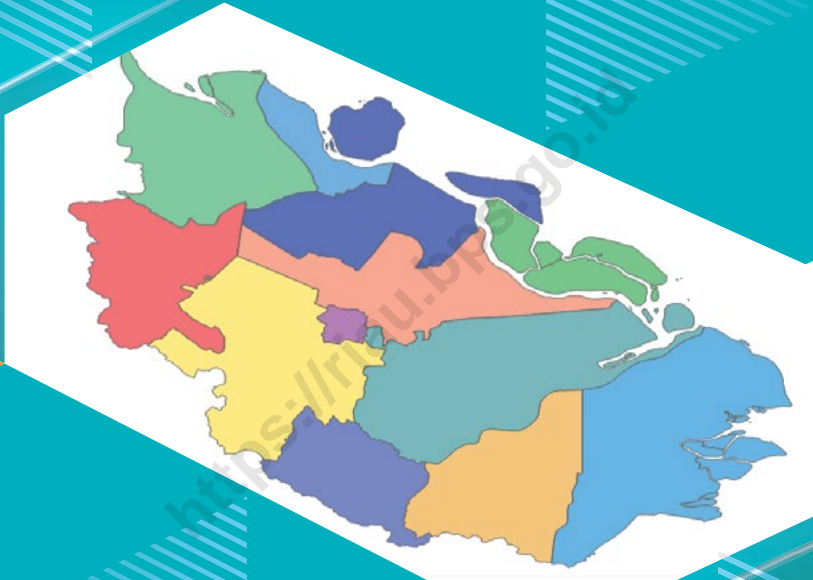
Tabel 4.14. Kode dan Nama Desa/Kelurahan di Kecamatan Rengat

<b>No.</b>	<b>Kode Desa/Kelurahan</b>	<b>Nama Desa/Kelurahan</b>	<b>Klasifikasi 1. Perkotaan 2. Perdesaan</b>	<b>Klasifikasi 1. Kelurahan 2. Desa</b>
(1)	(2)	(3)	(4)	(5)
KECAMATAN RENGAT (1402060)				
1	1402060001	SUNGAI GUNTUNG TENGAH	2	2
2	1402060002	SUNGAI GUNTUNG HILIR	2	2
3	1402060003	KUANTAN BABU	2	2
4	1402060004	KAMPUNG DAGANG	1	1
5	1402060005	KAMPUNG PULAU	2	2
6	1402060006	KAMPUNG BESAR KOTA	1	1
7	1402060007	PASAR KOTA	1	1
8	1402060008	SEKIP HULU	1	1
9	1402060009	SEKIP HILIR	1	1
10	1402060010	KAMPUNG BESAR SEBERANG	1	1
11	1402060011	RANTAU MAPESAI	2	2
12	1402060012	PASIR KEMILU	1	2
13	1402060013	SUNGAI BERINGIN	2	2
14	1402060014	PULAU GAJAH	2	2
15	1402060015	SUNGAI RAYA	2	2
16	1402060016	RAWA BANGUN	2	2

Tabel 4.15. Kode dan Nama Desa/Kelurahan di Kecamatan Kuala Cenuku

<b>No.</b>	<b>Kode Desa/Kelurahan</b>	<b>Nama Desa/Kelurahan</b>	<b>Klasifikasi 1. Perkotaan 2. Perdesaan</b>	<b>Klasifikasi 1. Kelurahan 2. Desa</b>
(1)	(2)	(3)	(4)	(5)
KECAMATAN KUALA CENAKU (1402061)				
1	1402061001	KUALA CENAKU	2	2
2	1402061002	TAMBAK	2	2
3	1402061003	PULAU GELANG	2	2
4	1402061004	KUALA MULYA	2	2
5	1402061005	TANJUNG SARI	2	2
6	1402061006	RAWA SEKIP	2	2
7	1402061007	RAWA ASRI	2	2
8	1402061008	PULAU JUM'AT	2	2
9	1402061009	SUKA JADI	2	2
10	1402061010	TELUK SUNGKAI	2	2





**[1403] INDRAGIRI HILIR**



Tabel 5.1. Jumlah Desa Menurut Kode dan Nama Kecamatan di Kabupaten Indragiri Hilir

No.	Kode Kecamatan	Nama Kecamatan	Jumlah Desa		Jumlah Desa		TOTAL
			(Urban/ Perkotaan)	(Rural/ Perdesaan)	Kelurahan	Desa	
(1)	(2)	(3)	(4)	(5)	(6)	(7)	(8)
1	1403010	KERITANG	-	17	1	16	17
2	1403011	KEMUNING	-	12	1	11	12
3	1403020	RETEH	3	11	3	11	14
4	1403021	SUNGAI BATANG	-	8	1	7	8
5	1403030	ENOK	-	14	4	10	14
6	1403040	TANAH MERAH	1	9	1	9	10
7	1403050	KUALA INDRAGIRI	-	8	1	7	8
8	1403051	CONCONG	-	6	1	5	6
9	1403060	TEMBILAHAN	3	5	-	8	8
10	1403061	TEMBILAHAN HULU	2	4	2	4	6
11	1403070	TEMPULING	-	9	4	5	9
12	1403071	KEMPAS	-	12	2	10	12
13	1403080	BATANG TUAKA	-	13	1	12	13
14	1403090	GAUNG ANAK SERKA	-	12	3	9	12
15	1403100	GAUNG	-	16	1	15	16
16	1403110	MANDAH	-	17	1	16	17
17	1403120	KATEMAN	-	11	3	8	11
18	1403121	PELANGIRAN	-	16	1	15	16
19	1403122	TELUK BELENGKONG	-	13	-	13	13
20	1403123	PULAU BURUNG	-	14	-	14	14
KABUPATEN INDRAGIRI HILIR			9	227	31	205	236

Tabel 5.2. Kode dan Nama Desa/Kelurahan di Kecamatan Keritang

<b>No.</b>	<b>Kode Desa/Kelurahan</b>	<b>Nama Desa/Kelurahan</b>	<b>Klasifikasi 1. Perkotaan 2. Perdesaan</b>	<b>Klasifikasi 1. Kelurahan 2. Desa</b>
(1)	(2)	(3)	(4)	(5)
KECAMATAN KERITANG (1403010)				
1	1403010001	KOTABARU RETEH	2	1
2	1403010002	SEBERANG PEBENAAN	2	2
3	1403010003	PEBENAAN	2	2
4	1403010004	NUSANTARA JAYA	2	2
5	1403010005	KEMBANG MEKAR SARI	2	2
6	1403010006	KOTABARU SEBERIDA	2	2
7	1403010007	PASAR KEMBANG	2	2
8	1403010008	KUALA KERITANG	2	2
9	1403010009	KUALA LEMANG	2	2
10	1403010010	TELUK KELASA	2	2
11	1403010011	PENGALIHAN	2	2
12	1403010012	PANCUR	2	2
13	1403010013	SENCALANG	2	2
14	1403010014	KAYU RAJA	2	2
15	1403010015	LINTAS UTARA	2	2
16	1403010016	NYIUR PERMAI	2	2
17	1403010017	PETALONGAN	2	2



Tabel 5.3. Kode dan Nama Desa/Kelurahan di Kecamatan Kemuning

<b>No.</b>	<b>Kode Desa/Kelurahan</b>	<b>Nama Desa/Kelurahan</b>	<b>Klasifikasi 1. Perkotaan 2. Perdesaan</b>	<b>Klasifikasi 1. Kelurahan 2. Desa</b>
(1)	(2)	(3)	(4)	(5)
KECAMATAN KEMUNING (1403011)				
1	1403011001	SELENSEN	2	1
2	1403011002	BATU AMPAR	2	2
3	1403011003	KERITANG	2	2
4	1403011004	AIR BALUI	2	2
5	1403011005	TUK JIMUN	2	2
6	1403011006	KEMUNING MUDA	2	2
7	1403011007	KEMUNING TUA	2	2
8	1403011008	SEKARA	2	2
9	1403011009	LIMAU MANIS	2	2
10	1403011010	TALANG JANGKANG	2	2
11	1403011011	LUBUK BESAR	2	2
12	1403011012	SEKAYAN	2	2

Tabel 5.4. Kode dan Nama Desa/Kelurahan di Kecamatan Reteh

No.	Kode Desa/Kelurahan	Nama Desa/Kelurahan	Klasifikasi 1. Perkotaan 2. Perdesaan	Klasifikasi 1. Kelurahan 2. Desa
(1)	(2)	(3)	(4)	(5)
KECAMATAN RETEH (1403020)				
1	1403020001	SANGLAR	2	2
2	1403020002	PULAU KECIL	2	2
3	1403020003	PULAU KIJANG	1	1
4	1403020004	SUNGAI UN DAN	2	2
5	1403020005	SUNGAI TERAB	2	2
6	1403020010	SEBERANG SANGLAR	2	2
7	1403020011	MEKAR SARI	2	2
8	1403020012	SEBERANG PULAU KIJANG	2	2
9	1403020013	SUNGAI ASAM	2	2
10	1403020014	PULAU RUKU	2	2
11	1403020015	METRO	1	1
12	1403020016	MADANI	1	1
13	1403020017	TANJUNG LABUH	2	2
14	1403020018	SUNGAI MAHANG	2	2

Tabel 5.5. Kode dan Nama Desa/Kelurahan di Kecamatan Sungai Batang

<b>No.</b>	<b>Kode Desa/Kelurahan</b>	<b>Nama Desa/Kelurahan</b>	<b>Klasifikasi 1. Perkotaan 2. Perdesaan</b>	<b>Klasifikasi 1. Kelurahan 2. Desa</b>
(1)	(2)	(3)	(4)	(5)
KECAMATAN SUNGAI BATANG (1403021)				
1	1403021001	KUALA PATAH PARANG	2	2
2	1403021002	KUALA SUNGAI BATANG	2	2
3	1403021003	PASENGGERAHAN	2	2
4	1403021004	BENTENG	2	1
5	1403021005	BENTENG BARAT	2	2
6	1403021006	BENTENG UTARA	2	2
7	1403021007	PANDAN SARI	2	2
8	1403021008	MUGO MULYO	2	2

Tabel 5.6. Kode dan Nama Desa/Kelurahan di Kecamatan Enok

<b>No.</b>	<b>Kode Desa/Kelurahan</b>	<b>Nama Desa/Kelurahan</b>	<b>Klasifikasi 1. Perkotaan 2. Perdesaan</b>	<b>Klasifikasi 1. Kelurahan 2. Desa</b>
(1)	(2)	(3)	(4)	(5)
KECAMATAN ENOK (1403030)				
1	1403030001	BAGAN JAYA	2	2
2	1403030002	SUHADA	2	2
3	1403030003	SUNGAI RUKAM	2	2
4	1403030004	PENGALIHAN	2	2
5	1403030005	SUNGAI AMBAT	2	2
6	1403030006	PUSARAN	2	1
7	1403030007	ENOK	2	1
8	1403030008	TELUK MEDAN	2	1
9	1403030009	RANTAU PANJANG	2	2
10	1403030010	SIMPANG TIGA	2	2
11	1403030011	JAYA BHAKTI	2	2
12	1403030012	SUNGAI LOKAN	2	2
13	1403030013	PANTAI SEBERANG MAKMUR	2	1
14	1403030014	SIMPANG TIGA DARATAN	2	2

Tabel 5.7. Kode dan Nama Desa/Kelurahan di Kecamatan Tanah Merah

<b>No.</b>	<b>Kode Desa/Kelurahan</b>	<b>Nama Desa/Kelurahan</b>	<b>Klasifikasi 1. Perkotaan 2. Perdesaan</b>	<b>Klasifikasi 1. Kelurahan 2. Desa</b>
(1)	(2)	(3)	(4)	(5)
KECAMATAN TANAH MERAH (1403040)				
1	1403040001	SUNGAI NYIUR	2	2
2	1403040002	SELAT NAMA	2	2
3	1403040003	KUALA ENOK	1	1
4	1403040004	SUNGAI LAUT	2	2
5	1403040005	TANJUNG PASIR	2	2
6	1403040006	TANAH MERAH	2	2
7	1403040007	TANJUNG BARU	2	2
8	1403040008	TEKULAI HULU	2	2
9	1403040009	TEKULAI HILIR	2	2
10	1403040010	TEKULAI BUGIS	2	2

Tabel 5.8. Kode dan Nama Desa/Kelurahan di Kecamatan Kuala Indragiri

No.	Kode Desa/Kelurahan	Nama Desa/Kelurahan	Klasifikasi 1. Perkotaan 2. Perdesaan	Klasifikasi 1. Kelurahan 2. Desa
(1)	(2)	(3)	(4)	(5)
KECAMATAN KUALA INDRAGIRI (1403050)				
1	1403050001	TANJUNG LAJAU	2	2
2	1403050002	SUNGAI BULUH	2	2
3	1403050003	SUNGAI BELA	2	2
4	1403050008	PERIGI RAJA	2	2
5	1403050009	SAPAT	2	1
6	1403050010	TELUK DALAM	2	2
7	1403050011	SUNGAI PIYAI	2	2
8	1403050012	TANJUNG MELAYU	2	2

Tabel 5.9. Kode dan Nama Desa/Kelurahan di Kecamatan Concong

<b>No.</b>	<b>Kode Desa/Kelurahan</b>	<b>Nama Desa/Kelurahan</b>	<b>Klasifikasi 1. Perkotaan 2. Perdesaan</b>	<b>Klasifikasi 1. Kelurahan 2. Desa</b>
(1)	(2)	(3)	(4)	(5)
KECAMATAN CONCONG (1403051)				
1	1403051001	CONCONG LUAR	2	1
2	1403051002	KAMPUNG BARU	2	2
3	1403051003	CONCONG TENGAH	2	2
4	1403051004	CONCONG DALAM	2	2
5	1403051005	SUNGAI BERAPIT	2	2
6	1403051006	PANGLIMA RAJA	2	2

Tabel 5.10. Kode dan Nama Desa/Kelurahan di Kecamatan Tembilahan

<b>No.</b>	<b>Kode Desa/Kelurahan</b>	<b>Nama Desa/Kelurahan</b>	<b>Klasifikasi 1. Perkotaan 2. Perdesaan</b>	<b>Klasifikasi 1. Kelurahan 2. Desa</b>
(1)	(2)	(3)	(4)	(5)
KECAMATAN TEMBILAHAN (1403060)				
1	1403060001	SEBERANG TEMBILAHAN	2	1
2	1403060002	SUNGAI PERAK	2	1
3	1403060003	TEMBILAHAN HILIR	1	1
4	1403060004	TEMBILAHAN KOTA	1	1
5	1403060005	PEKAN ARBA	2	1
6	1403060006	SUNGAI BERINGIN	1	1
7	1403060007	SEBERANG TEMBILAHAN BARAT	2	1
8	1403060008	SEBERANG TEMBILAHAN SELATAN	2	1



Tabel 5.11. Kode dan Nama Desa/Kelurahan di Kecamatan Tembilahan Hulu

<b>No.</b>	<b>Kode Desa/Kelurahan</b>	<b>Nama Desa/Kelurahan</b>	<b>Klasifikasi 1. Perkotaan 2. Perdesaan</b>	<b>Klasifikasi 1. Kelurahan 2. Desa</b>
(1)	(2)	(3)	(4)	(5)
KECAMATAN TEMBILAHAN HULU (1403061)				
1	1403061001	PULAU PALAS	2	2
2	1403061002	TEMBILAHAN HULU	1	1
3	1403061003	SIALANG PANJANG	2	2
4	1403061004	PEKAN KAMIS	2	2
5	1403061005	SUNGAI INTAN	2	2
6	1403061006	TEMBILAHAN BARAT	1	1

Tabel 5.12. Kode dan Nama Desa/Kelurahan di Kecamatan Tempuling

<b>No.</b>	<b>Kode Desa/Kelurahan</b>	<b>Nama Desa/Kelurahan</b>	<b>Klasifikasi 1. Perkotaan 2. Perdesaan</b>	<b>Klasifikasi 1. Kelurahan 2. Desa</b>
(1)	(2)	(3)	(4)	(5)
KECAMATAN TEMPULING (1403070)				
1	1403070009	TEMPULING	2	1
2	1403070010	SUNGAI SALAK	2	1
3	1403070011	TELUK JIRA	2	2
4	1403070012	MUMPA	2	2
5	1403070013	TELUK KIAMBANG	2	2
6	1403070014	KARYA TUNAS JAYA	2	2
7	1403070015	HARAPAN JAYA	2	2
8	1403070016	TANJUNG PIDADA	2	1
9	1403070017	PANGKALAN TUJUH	2	1

Tabel 5.13. Kode dan Nama Desa/Kelurahan di Kecamatan Kempas

No.	Kode Desa/Kelurahan	Nama Desa/Kelurahan	Klasifikasi 1. Perkotaan 2. Perdesaan	Klasifikasi 1. Kelurahan 2. Desa
(1)	(2)	(3)	(4)	(5)
KECAMATAN KEMPAS (1403071)				
1	1403071001	BAYAS JAYA	2	2
2	1403071002	PEKANTUA	2	2
3	1403071003	KEMPAS JAYA	2	1
4	1403071004	SUNGAI ARA	2	2
5	1403071005	HARAPAN TANI	2	1
6	1403071006	KARYA TANI	2	2
7	1403071007	RUMBAI JAYA	2	2
8	1403071008	SUNGAI GANTANG	2	2
9	1403071009	SUNGAI RABIT	2	2
10	1403071010	KERTA JAYA	2	2
11	1403071011	KULIM JAYA	2	2
12	1403071012	DANAU PULAI INDAH	2	2

Tabel 5.14. Kode dan Nama Desa/Kelurahan di Kecamatan Batang Tuaka

<b>No.</b>	<b>Kode Desa/Kelurahan</b>	<b>Nama Desa/Kelurahan</b>	<b>Klasifikasi 1. Perkotaan 2. Perdesaan</b>	<b>Klasifikasi 1. Kelurahan 2. Desa</b>
(1)	(2)	(3)	(4)	(5)
KECAMATAN BATANG TUAKA (1403080)				
1	1403080001	KUALA SEBATU	2	2
2	1403080002	SUNGAI RAYA	2	2
3	1403080003	SUNGAI JUNJANGAN	2	2
4	1403080004	SUNGAI LUAR	2	2
5	1403080005	SUNGAI DUSUN	2	2
6	1403080006	SUNGAI PIRING	2	1
7	1403080007	TANJUNG SIANTAR	2	2
8	1403080008	SUNGAI RAWA	2	2
9	1403080009	SIALANG JAYA	2	2
10	1403080010	GEMILANG JAYA	2	2
11	1403080011	TASIK RAYA	2	2
12	1403080012	PASIR EMAS	2	2
13	1403080013	SIMPANG JAYA	2	2

Tabel 5.15. Kode dan Nama Desa/Kelurahan di Kecamatan Gaung Anak Serka

<b>No.</b>	<b>Kode Desa/Kelurahan</b>	<b>Nama Desa/Kelurahan</b>	<b>Klasifikasi 1. Perkotaan 2. Perdesaan</b>	<b>Klasifikasi 1. Kelurahan 2. Desa</b>
(1)	(2)	(3)	(4)	(5)
KECAMATAN GAUNG ANAK SERKA (1403090)				
1	1403090001	RAMBAIAN	2	2
2	1403090002	SUNGAI EMPAT	2	1
3	1403090003	TELUK TUASAN	2	2
4	1403090004	SUNGAI ILIRAN	2	2
5	1403090005	TELUK SUNGKA	2	2
6	1403090006	TELUK PANTAIAN	2	2
7	1403090007	TELUK PINANG	2	1
8	1403090008	KUALA GAUNG	2	2
9	1403090009	KELUMPANG	2	2
10	1403090010	IDAMAN	2	2
11	1403090011	HARAPAN MAKMUR	2	2
12	1403090012	TANJUNG HARAPAN	2	1

Tabel 5.16. Kode dan Nama Desa/Kelurahan di Kecamatan Gaung

No.	Kode Desa/Kelurahan	Nama Desa/Kelurahan	Klasifikasi 1. Perkotaan 2. Perdesaan	Klasifikasi 1. Kelurahan 2. Desa
(1)	(2)	(3)	(4)	(5)
KECAMATAN GAUNG (1403100)				
1	1403100001	TELUK KABUNG	2	2
2	1403100002	SIMPANG GAUNG	2	2
3	1403100003	PUNGKAT	2	2
4	1403100004	BELANTARAYA	2	2
5	1403100005	JERAMBANG	2	2
6	1403100006	SUNGAI BARU	2	2
7	1403100007	LAHANG BARU	2	2
8	1403100008	KUALA LAHANG	2	1
9	1403100009	LAHANG TENGAH	2	2
10	1403100010	LAHANG HULU	2	2
11	1403100011	TERUSAN KEMPAS	2	2
12	1403100012	GEMBIRA	2	2
13	1403100013	SEMAMBU KUNING	2	2
14	1403100014	PINTASAN	2	2
15	1403100015	SOREN	2	2
16	1403100016	TELUK MERBAU	2	2

Tabel 5.17. Kode dan Nama Desa/Kelurahan di Kecamatan Mandah

<b>No.</b>	<b>Kode Desa/Kelurahan</b>	<b>Nama Desa/Kelurahan</b>	<b>Klasifikasi 1. Perkotaan 2. Perdesaan</b>	<b>Klasifikasi 1. Kelurahan 2. Desa</b>
(1)	(2)	(3)	(4)	(5)
KECAMATAN MANDAH (1403110)				
1	1403110001	PULAU CAWAN	2	2
2	1403110002	BATANG TUMU	2	2
3	1403110003	BAKAU ACEH	2	2
4	1403110004	PELANDUK	2	2
5	1403110005	IGAL	2	2
6	1403110006	KHAIRIAH MANDAH	2	1
7	1403110007	BENTE	2	2
8	1403110008	BELARAS	2	2
9	1403110009	BEKAWAN	2	2
10	1403110010	BANTAYAN	2	2
11	1403110011	BOLAK RAYA	2	2
12	1403110012	BATANG SARI	2	2
13	1403110013	SEPAKAT JAYA	2	2
14	1403110014	SURAYYA MANDIRI	2	2
15	1403110015	CAHAYA BARU	2	2
16	1403110016	BELARAS BARAT	2	2
17	1403110017	BIDARI TANJUNG DATUK	2	2

Tabel 5.18. Kode dan Nama Desa/Kelurahan di Kecamatan Kateman

<b>No.</b>	<b>Kode Desa/Kelurahan</b>	<b>Nama Desa/Kelurahan</b>	<b>Klasifikasi 1. Perkotaan 2. Perdesaan</b>	<b>Klasifikasi 1. Kelurahan 2. Desa</b>
(1)	(2)	(3)	(4)	(5)
KECAMATAN KATEMAN (1403120)				
1	1403120001	SUNGAI SIMBAR	2	2
2	1403120002	KUALA SELAT	2	2
3	1403120003	PENJURU	2	2
4	1403120004	TAGARAJA	2	1
5	1403120005	SARI MULYA	2	2
6	1403120006	AIR TAWAR	2	2
7	1403120007	TANJUNG RAJA	2	2
8	1403120008	SUNGAI TERITIP	2	2
9	1403120009	MAKMUR JAYA	2	2
10	1403120010	AMAL BAKTI	2	1
11	1403120011	BANDAR SRI GEMILANG	2	1



Tabel 5.19. Kode dan Nama Desa/Kelurahan di Kecamatan Pelangiran

No.	Kode Desa/Kelurahan	Nama Desa/Kelurahan	Klasifikasi 1. Perkotaan 2. Perdesaan	Klasifikasi 1. Kelurahan 2. Desa
(1)	(2)	(3)	(4)	(5)
KECAMATAN PELANGIRAN (1403121)				
1	1403121001	TANJUNG SIMPANG	2	2
2	1403121002	SIMPANG KATEMAN	2	2
3	1403121003	PELANGIRAN	2	1
4	1403121004	ROTAN SEMELUR	2	2
5	1403121005	BAUNG REJO JAYA	2	2
6	1403121006	TAGAGIRI TAMA JAYA	2	2
7	1403121007	PINANG JAYA	2	2
8	1403121008	WONOSARI	2	2
9	1403121009	TEGAL REJO JAYA	2	2
10	1403121010	INTAN MULYA JAYA	2	2
11	1403121011	SAKA PALAS JAYA	2	2
12	1403121012	CATUR KARYA	2	2
13	1403121013	BAGAN JAYA	2	2
14	1403121014	TELUK BUNIAN	2	2
15	1403121015	HIDAYAH	2	2
16	1403121016	TERUSAN BERINGIN JAYA	2	2

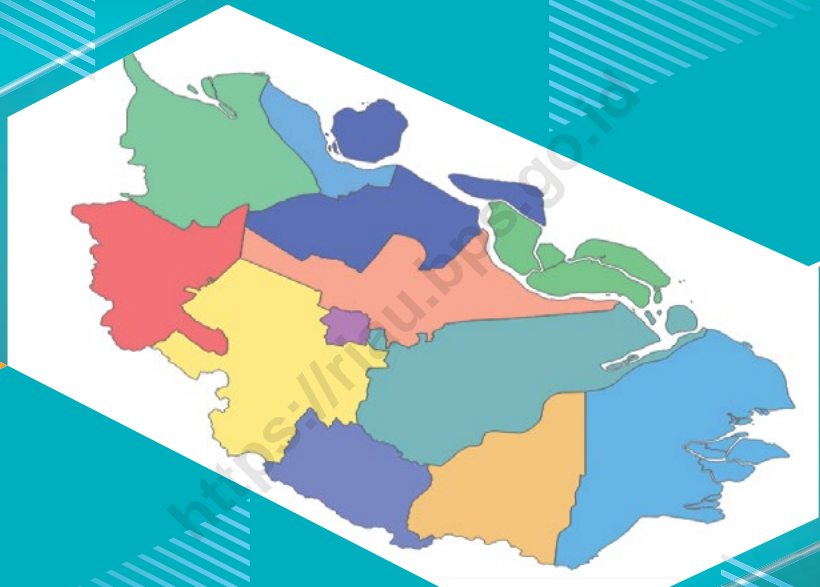
Tabel 5.20. Kode dan Nama Desa/Kelurahan di Kecamatan Teluk Belengkong

<b>No.</b>	<b>Kode Desa/Kelurahan</b>	<b>Nama Desa/Kelurahan</b>	<b>Klasifikasi 1. Perkotaan 2. Perdesaan</b>	<b>Klasifikasi 1. Kelurahan 2. Desa</b>
(1)	(2)	(3)	(4)	(5)
KECAMATAN TELUK BELENGKONG (1403122)				
1	1403122001	GRIYA MUKTI JAYA	2	2
2	1403122002	TUNGGAL RAHAYU JAYA	2	2
3	1403122003	HIBRIDA MULYA	2	2
4	1403122004	BERINGIN MULYA	2	2
5	1403122005	INDRA SARI JAYA	2	2
6	1403122006	SUMBER MAKMUR JAYA	2	2
7	1403122007	SUMBER JAYA	2	2
8	1403122008	HIBRIDA JAYA	2	2
9	1403122009	SUMBER SARI JAYA	2	2
10	1403122010	KELAPA PATIH JAYA	2	2
11	1403122011	SAPTA MULYA JAYA	2	2
12	1403122012	GEMBARAN	2	2
13	1403122013	SAKA ROTAN	2	2

Tabel 5.21. Kode dan Nama Desa/Kelurahan di Kecamatan Pulau Burung

No.	Kode Desa/Kelurahan	Nama Desa/Kelurahan	Klasifikasi 1. Perkotaan 2. Perdesaan	Klasifikasi 1. Kelurahan 2. Desa
(1)	(2)	(3)	(4)	(5)
KECAMATAN PULAU BURUNG (14031213)				
1	1403123001	PULAU BURUNG	2	2
2	1403123002	BANGUN HARJO JAYA	2	2
3	1403123003	RINGIN JAYA	2	2
4	1403123004	MAYANG SARI JAYA	2	2
5	1403123005	BUKIT SARI INTAN JAYA	2	2
6	1403123006	MANUNGGAL JAYA	2	2
7	1403123007	TELUK NIBUNG	2	2
8	1403123008	SUNGAI DANAI	2	2
9	1403123009	SRI DANAI	2	2
10	1403123010	SAPTA JAYA	2	2
11	1403123011	KERAMAT JAYA	2	2
12	1403123012	SUKA JAYA	2	2
13	1403123014	BINANGUN JAYA	2	2
14	1403123015	SUKOHARJO JAYA	2	2





**[1404] PELALAWAN**



Tabel 6.1. Jumlah Desa Menurut Kode dan Nama Kecamatan di Kabupaten Pelalawan

No.	Kode Kecamatan	Nama Kecamatan	Jumlah Desa		Jumlah Desa		TOTAL
			(Urban/ Perkotaan)	(Rural/ Perdesaan)	Kelurahan	Desa	
(1)	(2)	(3)	(4)	(5)	(6)	(7)	(8)
1	1404010	LANGGAM	-	8	1	7	8
2	1404011	PANGKALAN KERINCI	4	3	3	4	7
3	1404012	BANDAR SEIKIJANG	-	5	1	4	5
4	1404020	PANGKALAN KURAS	-	17	1	16	17
5	1404021	UKUI	-	12	1	11	12
6	1404022	PANGKALAN LESUNG	-	10	1	9	10
7	1404030	BUNUT	-	10	1	9	10
8	1404031	PELALAWAN	-	9	1	8	9
9	1404032	BANDAR PETALANGAN	-	11	1	10	11
10	1404040	KUALA KAMPAR	-	10	1	9	10
11	1404041	KERUMUTAN	-	10	1	9	10
12	1404042	TELUK MERANTI	-	9	1	8	9
KABUPATEN PELALAWAN			4	114	14	104	118

Tabel 6.2. Kode dan Nama Desa/Kelurahan di Kecamatan Langgam

<b>No.</b>	<b>Kode Desa/Kelurahan</b>	<b>Nama Desa/Kelurahan</b>	<b>Klasifikasi 1. Perkotaan 2. Perdesaan</b>	<b>Klasifikasi 1. Kelurahan 2. Desa</b>
(1)	(2)	(3)	(4)	(5)
KECAMATAN LANGGAM (1404010)				
1	1404010001	SEGATI	2	2
2	1404010002	SOTOL	2	2
3	1404010003	TAMBAK	2	2
4	1404010004	LANGKAN	2	2
5	1404010005	PANGKALAN GONDAI	2	2
6	1404010006	PENARIKAN	2	2
7	1404010007	LANGGAM	2	1
8	1404010008	PADANG LUAS	2	2



Tabel 6.3. Kode dan Nama Desa/Kelurahan di Kecamatan Pangkalan Kerinci

<b>No.</b>	<b>Kode Desa/Kelurahan</b>	<b>Nama Desa/Kelurahan</b>	<b>Klasifikasi 1. Perkotaan 2. Perdesaan</b>	<b>Klasifikasi 1. Kelurahan 2. Desa</b>
(1)	(2)	(3)	(4)	(5)
KECAMATAN PANGKALAN KERINCI (1404011)				
1	1404011001	RANTAU BARU	2	2
2	1404011002	KUALA TERUSAN	2	2
3	1404011003	PANGKALAN KERINCI KOTA	1	1
4	1404011005	MEKAR JAYA	2	2
5	1404011006	MAKMUR	1	2
6	1404011007	PANGKALAN KERINCI BARAT	1	1
7	1404011008	PANGKALAN KERINCI TIMUR	1	1

Tabel 6.4. Kode dan Nama Desa/Kelurahan di Kecamatan Bandar Seikijang

<b>No.</b>	<b>Kode Desa/Kelurahan</b>	<b>Nama Desa/Kelurahan</b>	<b>Klasifikasi 1. Perkotaan 2. Perdesaan</b>	<b>Klasifikasi 1. Kelurahan 2. Desa</b>
(1)	(2)	(3)	(4)	(5)
KECAMATAN BANDAR SEIKIJANG (1404012)				
1	1404012001	SIMPANG BERINGIN	2	2
2	1404012002	SEKIJANG	2	1
3	1404012003	LUBUK OGUNG	2	2
4	1404012004	MUDA SETIA	2	2
5	1404012005	KIYAP JAYA	2	2

Tabel 6.5. Kode dan Nama Desa/Kelurahan di Kecamatan Pangkalan Kuras

No.	Kode Desa/Kelurahan	Nama Desa/Kelurahan	Klasifikasi 1. Perkotaan 2. Perdesaan	Klasifikasi 1. Kelurahan 2. Desa
(1)	(2)	(3)	(4)	(5)
KECAMATAN PANGKALAN KURAS (1404020)				
1	1404020019	TANJUNG BERINGIN	2	2
2	1404020020	TALAU	2	2
3	1404020021	KESUMA	2	2
4	1404020022	BETUNG	2	2
5	1404020023	SOREK SATU	2	1
6	1404020024	SOREK DUA	2	2
7	1404020025	DUNDANGAN	2	2
8	1404020026	SURYA INDAH	2	2
9	1404020027	BERINGIN INDAH	2	2
10	1404020028	SIALANG INDAH	2	2
11	1404020029	TERANTANG MANUK	2	2
12	1404020030	PALAS	2	2
13	1404020031	HARAPAN JAYA	2	2
14	1404020032	MERANTI	2	2
15	1404020033	KEMANG	2	2
16	1404020034	BATANG KULIM	2	2
17	1404020035	SIDO MUKTI	2	2

Tabel 6.6. Kode dan Nama Desa/Kelurahan di Kecamatan Ukui

<b>No.</b>	<b>Kode Desa/Kelurahan</b>	<b>Nama Desa/Kelurahan</b>	<b>Klasifikasi 1. Perkotaan 2. Perdesaan</b>	<b>Klasifikasi 1. Kelurahan 2. Desa</b>
(1)	(2)	(3)	(4)	(5)
KECAMATAN UKUI (1404021)				
1	1404021001	SILIKUAN HULU	2	2
2	1404021002	LUBUK KEMBANG SARI	2	2
3	1404021003	LUBUK KEMBANG BUNGA	2	2
4	1404021004	AIR HITAM	2	2
5	1404021005	KAMPUNG BARU	2	2
6	1404021006	UKUI SATU	2	1
7	1404021007	UKUI DUA	2	2
8	1404021008	BUKIT GAJAH	2	2
9	1404021009	BUKIT JAYA	2	2
10	1404021010	AIR EMAS	2	2
11	1404021011	TRI MULYA JAYA	2	2
12	1404021012	BAGAN LIMAU	2	2

Tabel 6.7. Kode dan Nama Desa/Kelurahan di Kecamatan Pangkalan Lesung

<b>No.</b>	<b>Kode Desa/Kelurahan</b>	<b>Nama Desa/Kelurahan</b>	<b>Klasifikasi 1. Perkotaan 2. Perdesaan</b>	<b>Klasifikasi 1. Kelurahan 2. Desa</b>
(1)	(2)	(3)	(4)	(5)
KECAMATAN PANGKALAN LESUNG (1404022)				
1	1404022001	GENDUANG	2	2
2	1404022002	RAWANG SARI	2	2
3	1404022003	SARI MAKMUR	2	2
4	1404022004	MULIA SUBUR	2	2
5	1404022005	MAYANG SARI	2	2
6	1404022006	SARI MULYA	2	2
7	1404022007	DUSUN TUA	2	2
8	1404022008	PANGKALAN LESUNG	2	1
9	1404022009	TANJUNG KUYO	2	2
10	1404022010	PESAGUAN	2	2

Tabel 6.8. Kode dan Nama Desa/Kelurahan di Kecamatan Bunut

<b>No.</b>	<b>Kode Desa/Kelurahan</b>	<b>Nama Desa/Kelurahan</b>	<b>Klasifikasi 1. Perkotaan 2. Perdesaan</b>	<b>Klasifikasi 1. Kelurahan 2. Desa</b>
(1)	(2)	(3)	(4)	(5)
KECAMATAN BUNUT (1404030)				
1	1404030005	MERBAU	2	2
2	1404030009	PETANI	2	2
3	1404030010	PANGKALAN BUNUT	2	1
4	1404030011	LUBUK MAS	2	2
5	1404030012	BALAM MERAH	2	2
6	1404030013	BAGAN LAGUH	2	2
7	1404030014	SUNGAI BULUH	2	2
8	1404030017	LUBUK MANDIAN GAJAH	2	2
9	1404030018	KERIUNG	2	2
10	1404030019	SIALANG KAYU BATU	2	2

Tabel 6.9. Kode dan Nama Desa/Kelurahan di Kecamatan Pelalawan

<b>No.</b>	<b>Kode Desa/Kelurahan</b>	<b>Nama Desa/Kelurahan</b>	<b>Klasifikasi 1. Perkotaan 2. Perdesaan</b>	<b>Klasifikasi 1. Kelurahan 2. Desa</b>
(1)	(2)	(3)	(4)	(5)
KECAMATAN PELALAWAN (1404031)				
1	1404031001	SUNGAI ARA	2	2
2	1404031002	RANSANG	2	2
3	1404031003	KUALA TOLAM	2	2
4	1404031004	PELALAWAN	2	1
5	1404031005	TELAYAP	2	2
6	1404031006	BATANG NILO KECIL	2	2
7	1404031007	SERING	2	2
8	1404031008	DELIK	2	2
9	1404031010	LALANG KABUNG	2	2

Tabel 6.10 Kode dan Nama Desa/Kelurahan di Kecamatan Bandar Petalangan

<b>No.</b>	<b>Kode Desa/Kelurahan</b>	<b>Nama Desa/Kelurahan</b>	<b>Klasifikasi 1. Perkotaan 2. Perdesaan</b>	<b>Klasifikasi 1. Kelurahan 2. Desa</b>
(1)	(2)	(3)	(4)	(5)
KECAMATAN BANDAR PETALANGAN ( 1404032)				
1	1404032001	KUALA SEMUNDAM	2	2
2	1404032002	RAWANG EMPAT	2	1
3	1404032003	TAMBUN	2	2
4	1404032004	TERBANGIANG	2	2
5	1404032005	LUBUK TERAP	2	2
6	1404032006	ANGKASA	2	2
7	1404032007	SIALANG GODANG	2	2
8	1404032008	LUBUK RAJA	2	2
9	1404032009	LUBUK KERANJI TIMUR	2	2
10	1404032010	SIALANG BUNGKUK	2	2
11	1404032011	AIR TERJUN	2	2



Tabel 6.11.Kode dan Nama Desa/Kelurahan di Kecamatan Kuala Kampar

<b>No.</b>	<b>Kode Desa/Kelurahan</b>	<b>Nama Desa/Kelurahan</b>	<b>Klasifikasi 1. Perkotaan 2. Perdesaan</b>	<b>Klasifikasi 1. Kelurahan 2. Desa</b>
(1)	(2)	(3)	(4)	(5)
KECAMATAN KUALA KAMPAR (1404040)				
1	1404040012	SERAPUNG	2	2
2	1404040013	TELUK	2	2
3	1404040014	TELUK DALAM	2	1
4	1404040015	SOKOI	2	2
5	1404040016	TANJUNG SUM	2	2
6	1404040017	SUNGAI SOLOK	2	2
7	1404040018	SUNGAI UPIH	2	2
8	1404040019	TELUK BERINGIN	2	2
9	1404040020	SUNGAI EMAS	2	2
10	1404040021	TELUK BAKAU	2	2

Tabel 6.12 Kode dan Nama Desa/Kelurahan di Kecamatan Kerumutan

<b>No.</b>	<b>Kode Desa/Kelurahan</b>	<b>Nama Desa/Kelurahan</b>	<b>Klasifikasi 1. Perkotaan 2. Perdesaan</b>	<b>Klasifikasi 1. Kelurahan 2. Desa</b>
(1)	(2)	(3)	(4)	(5)
KECAMATAN KERUMUTAN (1404041)				
1	1404041001	BUKIT LEMBAH SUBUR	2	2
2	1404041002	BANJAR PANJANG	2	2
3	1404041003	KERUMUTAN	2	1
4	1404041004	BERINGIN MAKMUR	2	2
5	1404041005	PEMATANG TINGGI	2	2
6	1404041006	PANGKALAN TAMPOI	2	2
7	1404041007	PANGKALAN PANDUK	2	2
8	1404041008	TANJUNG AIR HITAM	2	2
9	1404041009	MAK TEDUH	2	2
10	1404041010	LIPAI BULAN	2	2

Tabel 6.13. Kode dan Nama Desa/Kelurahan di Kecamatan Teluk Meranti

<b>No.</b>	<b>Kode Desa/Kelurahan</b>	<b>Nama Desa/Kelurahan</b>	<b>Klasifikasi 1. Perkotaan 2. Perdesaan</b>	<b>Klasifikasi 1. Kelurahan 2. Desa</b>
(1)	(2)	(3)	(4)	(5)
KECAMATAN TELUK MERANTI ( 1404042 )				
1	1404042001	KUALA PANDUK	2	2
2	1404042002	PETODAAN	2	2
3	1404042003	TELUK MERANTI	2	1
4	1404042004	PULAU MUDA	2	2
5	1404042005	PANGKALAN TERAP	2	2
6	1404042006	TELUK BINJAI	2	2
7	1404042007	GAMBUT MUTIARA	2	2
8	1404042008	LABUHAN BILIK	2	2
9	1404042009	SEGAMAI	2	2





**[1405] SIAK**



Tabel 7.1. Jumlah Desa Menurut Kode dan Nama Kecamatan di Kabupaten Siak

No.	Kode Kecamatan	Nama Kecamatan	Jumlah Desa		Jumlah Desa		TOTAL
			(Urban/ Perkotaan)	(Rural/ Perdesaan)	Kelurahan	Desa	
(1)	(2)	(3)	(4)	(5)	(6)	(7)	(8)
1	1405010	MINAS	2	3	1	4	5
2	1405011	SUNGAI MANDAU	-	9	-	9	9
3	1405012	KANDIS	1	10	3	8	11
4	1405020	SIAK	3	5	2	6	8
5	1405021	KERINCI KANAN	-	12	-	12	12
6	1405022	TUALANG	8	1	1	8	9
7	1405023	DAYUN	1	10	-	11	11
8	1405024	LUBUK DALAM	1	6	-	7	7
9	1405025	KOTO GASIB	1	10	-	11	11
10	1405026	MEMPURA	-	8	1	7	8
11	1405030	SUNGAI APIT	1	14	1	14	15
12	1405031	BUNGA RAYA	-	10	-	10	10
13	1405032	SABAK AUH	-	8	-	8	8
14	1405033	PUSAKO	-	7	-	7	7
KABUPATEN SIAK			18	113	9	122	131

Tabel 7.2. Kode dan Nama Desa/Kelurahan di Kecamatan Minas

<b>No.</b>	<b>Kode Desa/Kelurahan</b>	<b>Nama Desa/Kelurahan</b>	<b>Klasifikasi 1. Perkotaan 2. Perdesaan</b>	<b>Klasifikasi 1. Kelurahan 2. Desa</b>
(1)	(2)	(3)	(4)	(5)
KECAMATAN MINAS (1405010)				
1	1404041001	MANDI ANGIN	2	2
2	1404041002	MINAS BARAT	2	2
3	1404041003	RANTAU BERTUAH	2	2
4	1404041004	MINAS TIMUR	1	2
5	1404041005	MINAS JAYA	1	1



Tabel 7.3. Kode dan Nama Desa/Kelurahan di Kecamatan Sungai Mandau

No.	Kode Desa/Kelurahan	Nama Desa/Kelurahan	Klasifikasi 1. Perkotaan 2. Perdesaan	Klasifikasi 1. Kelurahan 2. Desa
(1)	(2)	(3)	(4)	(5)
KECAMATAN SUNGAI MANDAU (1405011)				
1	1405011001	LUBUK UMBUT	2	2
2	1405011002	SUNGAI SELODANG	2	2
3	1405011003	TELUK LANCANG	2	2
4	1405011004	OLAK	2	2
5	1405011005	MUARA KELANTAN	2	2
6	1405011006	LUBUK JERING	2	2
7	1405011007	MUARA BUNGKAL	2	2
8	1405011008	BENCAH UMBAI	2	2
9	1405011009	TASIK BETUNG	2	2

Tabel 7.4. Kode dan Nama Desa/Kelurahan di Kecamatan Kandis

No.	Kode Desa/Kelurahan	Nama Desa/Kelurahan	Klasifikasi 1. Perkotaan 2. Perdesaan	Klasifikasi 1. Kelurahan 2. Desa
(1)	(2)	(3)	(4)	(5)
KECAMATAN KANDIS (1405012)				
1	1405012001	TELAGA SAM SAM	1	1
2	1405012002	SAM SAM	2	2
3	1405012003	KANDIS KOTA	2	1
4	1405012004	KANDIS	2	2
5	1405012005	SIMPANG BELUTU	2	1
6	1405012006	BELUTU	2	2
7	1405012007	BEKALAR	2	2
8	1405012008	JAMBAI MAKMUR	2	2
9	1405012009	PENCING BEKULO	2	2
10	1405012010	SUNGAI GONDANG	2	2
11	1405012011	LIBO JAYA	2	2

Tabel 7.5. Kode dan Nama Desa/Kelurahan di Kecamatan Siak

No.	Kode Desa/Kelurahan	Nama Desa/Kelurahan	Klasifikasi 1. Perkotaan 2. Perdesaan	Klasifikasi 1. Kelurahan 2. Desa
(1)	(2)	(3)	(4)	(5)
KECAMATAN SIAK (1405020)				
1	1405020042	LANGKAI	2	2
2	1405020043	KAMPUNG DALAM	1	1
3	1405020046	KAMPUNG REMPAK	1	1
4	1405020047	TUMANG	2	2
5	1405020049	MEREMPAN HULU	2	2
6	1405020050	RAWANG AIR PUTIH	2	2
7	1405020051	SUAK LANJUT	1	2
8	1405020052	BUANTAN BESAR	2	2

Tabel 7.6. Kode dan Nama Desa/Kelurahan di Kecamatan Kerinci Kanan

<b>No.</b>	<b>Kode Desa/Kelurahan</b>	<b>Nama Desa/Kelurahan</b>	<b>Klasifikasi 1. Perkotaan 2. Perdesaan</b>	<b>Klasifikasi 1. Kelurahan 2. Desa</b>
(1)	(2)	(3)	(4)	(5)
KECAMATAN KERINCI KANAN (1405021)				
1	1405021001	KERINCI KIRI	2	2
2	1405021003	BUKIT AGUNG	2	2
3	1405021004	KUMBARA UTAMA	2	2
4	1405021005	BUKIT HARAPAN	2	2
5	1405021006	BUANA BHAKTI	2	2
6	1405021007	KERINCI KANAN	2	2
7	1405021008	SIMPANG PERAK JAYA	2	2
8	1405021009	GABUNG MAKMUR	2	2
9	1405021010	JATI MULIA	2	2
10	1405021011	BUATAN BARU	2	2
11	1405021012	SEMINAI	2	2
12	1405022013	DELIMA JAYA	2	2

Tabel 7.7. Kode dan Nama Desa/Kelurahan di Kecamatan Tualang

No.	Kode Desa/Kelurahan	Nama Desa/Kelurahan	Klasifikasi 1. Perkotaan 2. Perdesaan	Klasifikasi 1. Kelurahan 2. Desa
(1)	(2)	(3)	(4)	(5)
KECAMATAN TUALANG (1405022)				
1	1405022001	MEREDAN	1	2
2	1405022002	TUALANG	1	2
3	1405022003	PINANG SEBATANG	1	2
4	1405022013	MEREDAN BARAT	2	2
5	1405022014	PINANG SEBATANG BARAT	1	2
6	1405022015	PINANG SEBATANG TIMUR	1	2
7	1405022016	PERAWANG BARAT	1	2
8	1405022017	PERAWANG	1	1
9	1405022018	TUALANG TIMUR	1	2

Tabel 7.8. Kode dan Nama Desa/Kelurahan di Kecamatan Dayun

<b>No.</b>	<b>Kode Desa/Kelurahan</b>	<b>Nama Desa/Kelurahan</b>	<b>Klasifikasi 1. Perkotaan 2. Perdesaan</b>	<b>Klasifikasi 1. Kelurahan 2. Desa</b>
(1)	(2)	(3)	(4)	(5)
KECAMATAN DAYUN (1405023)				
1	1405023001	SUKA MULIA	2	2
2	1405023002	BUANA MAKMUR	2	2
3	1405023003	PANGKALAN MAKMUR	2	2
4	1405023004	BANJAR SEMINAI	2	2
5	1405023005	TELUK MERBAU	2	2
6	1405023006	SAWIT PERMAI	2	2
7	1405023007	SIALANG SAKTI	2	2
8	1405023008	MERANGKAI	2	2
9	1405023009	BERUMBUNG BARU	2	2
10	1405023010	LUBUK TILAN	2	2
11	1405023011	DAYUN	1	2

Tabel 7.9. Kode dan Nama Desa/Kelurahan di Kecamatan Lubuk Dalam

No.	Kode Desa/Kelurahan	Nama Desa/Kelurahan	Klasifikasi 1. Perkotaan 2. Perdesaan	Klasifikasi 1. Kelurahan 2. Desa
(1)	(2)	(3)	(4)	(5)
KECAMATAN LUBUK DALAM (1405024)				
1	1405024001	EMPANG BARU	2	2
2	1405024002	SIALANG PALAS	2	2
3	1405024003	SIALANG BARU	2	2
4	1405024004	LUBUK DALAM	1	2
5	1405024005	RAWANG KAO	2	2
6	1405024006	SRI GADING	2	2
7	1405024007	RAWANG KAO BARAT	2	2

Tabel 7.10. Kode dan Nama Desa/Kelurahan di Kecamatan Koto Gasib

No.	Kode Desa/Kelurahan	Nama Desa/Kelurahan	Klasifikasi 1. Perkotaan 2. Perdesaan	Klasifikasi 1. Kelurahan 2. Desa
(1)	(2)	(3)	(4)	(5)
KECAMATAN KOTO GASIB (1405025)				
1	1405025001	KUALA GASIB	2	2
2	1405025002	TELUK RIMBA	2	2
3	1405025003	PANGKALAN PISANG	2	2
4	1405025004	KERANJI GUGUH	2	2
5	1405025005	EMPANG PANDAN	2	2
6	1405025006	SENGKEMANG	2	2
7	1405025007	RANTAU PANJANG	2	2
8	1405025008	BUATAN II	1	2
9	1405025009	BUATAN I	2	2
10	1405025010	SRI GEMILANG	2	2
11	1405025011	TASIK SEMINAI	2	2



Tabel 7.11. Kode dan Nama Desa/Kelurahan di Kecamatan Mempura

No.	Kode Desa/Kelurahan	Nama Desa/Kelurahan	Klasifikasi 1. Perkotaan 2. Perdesaan	Klasifikasi 1. Kelurahan 2. Desa
(1)	(2)	(3)	(4)	(5)
KECAMATAN MEMPURA (1405026)				
1	1405026001	MEREMPAN HILIR	2	2
2	1405026002	SUNGAI MEMPURA	2	1
3	1405026003	KAMPUNG TENGAH	2	2
4	1405026004	BENTENG HULU	2	2
5	1405026005	BENTENG HILIR	2	2
6	1405026006	PALUH	2	2
7	1405026007	KOTA RINGIN	2	2
8	1405026008	TELUK MEREMPAN	2	2

Tabel 7.12. Kode dan Nama Desa/Kelurahan di Kecamatan Sungai Apit

<b>No.</b>	<b>Kode Desa/Kelurahan</b>	<b>Nama Desa/Kelurahan</b>	<b>Klasifikasi 1. Perkotaan 2. Perdesaan</b>	<b>Klasifikasi 1. Kelurahan 2. Desa</b>
(1)	(2)	(3)	(4)	(5)
KECAMATAN SUNGAI APIT (1405030)				
1	1405030011	TELUK MESJID	2	2
2	1405030012	PARITI/II	2	2
3	1405030013	SUNGAI APIT	1	1
4	1405030016	TANJUNG KURAS	2	2
5	1405030017	SUNGAI KAYU ARA	2	2
6	1405030018	LALANG	2	2
7	1405030019	MENKAPAN	2	2
8	1405030020	SUNGAI RAWA	2	2
9	1405030021	PENYENGAT	2	2
10	1405030022	TELUK LANUS	2	2
11	1405030023	HARAPAN	2	2
12	1405030027	TELUK BATIL	2	2
13	1405030028	BUNSUR	2	2
14	1405030029	KAYU ARA PERMAI	2	2
15	1405030030	RAWA MEKAR JAYA	2	2

Tabel 7.13. Kode dan Nama Desa/Kelurahan di Kecamatan Bunga Raya

No.	Kode Desa/Kelurahan	Nama Desa/Kelurahan	Klasifikasi 1. Perkotaan 2. Perdesaan	Klasifikasi 1. Kelurahan 2. Desa
(1)	(2)	(3)	(4)	(5)
KECAMATAN BUNGA RAYA (1405031)				
1	1405031001	JAYA PURA	2	2
2	140503107	BUNGA RAYA	2	2
3	1405031008	JATI BARU	2	2
4	1405031011	BUANTAN LESTARI	2	2
5	1405031012	TUAH INDRAPURA	2	2
6	1405031013	KEMUNING MUDA	2	2
7	1405031014	LANGSAT PERMAI	2	2
8	1405031015	SUAK MERAMBAI	2	2
9	1405031016	DAYANG SURI	2	2
10	1405031017	TEMUSAI	2	2

Tabel 7.14. Kode dan Nama Desa/Kelurahan di Kecamatan Sabak Auh

No.	Kode Desa/Kelurahan	Nama Desa/Kelurahan	Klasifikasi 1. Perkotaan 2. Perdesaan	Klasifikasi 1. Kelurahan 2. Desa
(1)	(2)	(3)	(4)	(5)
KECAMATAN SABAK AUH (1405032)				
1	1405032001	SUNGAI TENGAH	2	2
2	1405032002	BANDAR SUNGAI	2	2
3	1405032003	BELADING	2	2
4	1405032004	LAKSAMANA	2	2
5	1405032005	REMPAK	2	2
6	1405032006	SABAK PERMAI	2	2
7	1405032007	BANDAR PEDADA	2	2
8	1405032008	SELAT GUNTUNG	2	2

Tabel 7.15. Kode dan Nama Desa/Kelurahan di Kecamatan Pusako

<b>No.</b>	<b>Kode Desa/Kelurahan</b>	<b>Nama Desa/Kelurahan</b>	<b>Klasifikasi 1. Perkotaan 2. Perdesaan</b>	<b>Klasifikasi 1. Kelurahan 2. Desa</b>
(1)	(2)	(3)	(4)	(5)
KECAMATAN PUSAKO (1405033)				
1	1405033001	SUNGAI BERBARI	2	2
2	1405033002	SUNGAI LIMAU	2	2
3	1405033003	DOSAN	2	2
4	1405033004	BENAYAH	2	2
5	1405033005	PEBADARAN	2	2
6	140503306	DUSUN PUSAKA	2	2
7	1405033007	PERINCIT	2	2





**[1406] KAMPAR**





Tabel 8.1. Jumlah Desa Menurut Kode dan Nama Kecamatan di Kabupaten Kampar

No.	Kode Kecamatan	Nama Kecamatan	Jumlah Desa		Jumlah Desa		TOTAL
			(Urban/ Perkotaan)	(Rural/ Perdesaan)	Kelurahan	Desa	
(1)	(2)	(3)	(4)	(5)	(6)	(7)	(8)
1	1406010	KAMPAR KIRI	-	20	1	19	20
2	1406011	KAMPAR KIRI HULU	-	24	-	24	24
3	1406012	KAMPAR KIRI HILIR	-	8	1	7	8
4	1406013	GUNUNG SAHILAN	-	9	-	9	9
5	1406014	KAMPAR KIRI TENGAH	-	11	-	11	11
6	1406020	XIII KOTO KAMPAR	-	13	1	12	13
7	1406021	KOTO KAMPAR HULU	-	6	-	6	6
8	1406030	KUOK	1	8	-	9	9
9	1406031	SALO	1	5	-	6	6
10	1406040	TAPUNG	-	25	-	25	25
11	1406041	TAPUNG HULU	1	13	-	14	14
12	1406042	TAPUNG HILIR	-	16	-	16	16
13	1406050	BANGKINANG KOTA	4	-	2	2	4
14	1406051	BANGKINANG	1	8	2	7	9
15	1406060	KAMPAR	4	14	1	17	18
16	1406061	KAMPA	4	5	-	9	9
17	1406062	RUMBIO JAYA	-	7	-	7	7
18	1406063	KAMPAR UTARA	1	7	-	8	8
19	1406070	TAMBANG	2	15	-	17	17
20	1406080	SIAK HULU	4	8	-	12	12
21	1406081	PERHENTIAN RAJA	-	5	-	5	5
KABUPATEN KAMPAR			23	227	8	242	250

Tabel 8.2. Kode dan Nama Desa/Kelurahan di Kecamatan Kampar Kiri

No.	Kode Desa/Kelurahan	Nama Desa/Kelurahan	Klasifikasi 1. Perkotaan 2. Perdesaan	Klasifikasi 1. Kelurahan 2. Desa
(1)	(2)	(3)	(4)	(5)
KECAMATAN KAMPAR KIRI (1406010)				
1	1406010006	DOMO	2	2
2	1406010014	MUARA SELAYA	2	2
3	1406010015	IV KOTO SETINGKAI	2	2
4	1406010016	PADANG SAWAH	2	2
5	1406010017	KUNTU	2	2
6	1406010018	TELUK PAMAN	2	2
7	1406010019	LIPAT KAIN	2	1
8	1406010020	SUNGAI GERINGGING	2	2
9	1406010021	SUNGAI PAKU	2	2
10	1406010034	SUNGAI RAMBAI	2	2
11	1406010035	SUNGAI RAJA	2	2
12	1406010036	TANJUNG HARAPAN	2	2
13	1406010037	SUNGAI SARIK	2	2
14	1406010040	LIPAT KAIN UTARA	2	2
15	1406010041	LIPAT KAIN SELATAN	2	2
16	1406010042	KUNTU DARUSSALAM	2	2
17	1406010043	TANJUNG MAS	2	2
18	1406010044	SUNGAI LITI	2	2
19	1406010045	TELUK PAMAN TIMUR	2	2
20	1406010046	SUNGAI HARAPAN	2	2

Tabel 8.3. Kode dan Nama Desa/Kelurahan di Kecamatan Kampar Kiri Hulu

No.	Kode Desa/Kelurahan	Nama Desa/Kelurahan	Klasifikasi 1. Perkotaan 2. Perdesaan	Klasifikasi 1. Kelurahan 2. Desa
(1)	(2)	(3)	(4)	(5)
KECAMATAN KAMPAR KIRI HULU (1406011)				
1	1406011001	AUR KUNING	2	2
2	1406011002	TANJUNG BERINGIN	2	2
3	1406011003	BATU SANGGAN	2	2
4	1406011004	TANJUNG BELIT	2	2
5	1406011005	GEMA	2	2
6	1406011006	TANJUNG BELIT SELATAN	2	2
7	1406011007	KOTA LAMA	2	2
8	1406011008	LUDAI	2	2
9	1406011009	PANGKALAN KAPAS	2	2
10	1406011010	KEBUN TINGGI	2	2
11	1406011011	BATU SASAK	2	2
12	1406011012	TANJUNG KARANG	2	2
13	1406011013	GAJAH BERTALUT	2	2
14	1406011014	PANGKALAN SERAI	2	2
15	1406011015	DANAU SONTUL	2	2
16	1406011016	DERAS TAJAK	2	2
17	1406011017	TERUSAN	2	2
18	1406011018	SUNGAI SANTI	2	2
19	1406011019	TANJUNG PERMAI	2	2
20	1406011020	DUA SEPAKAT	2	2
21	1406011021	SUBAYANG JAYA	2	2
22	1406011022	BUKIT BETUNG	2	2
23	1406011023	LUBUK BIGAU	2	2
24	1406011024	MUARA BIO	2	2

Tabel 8.4. Kode dan Nama Desa/Kelurahan di Kecamatan Kampar Kiri Hilir

<b>No.</b>	<b>Kode Desa/Kelurahan</b>	<b>Nama Desa/Kelurahan</b>	<b>Klasifikasi 1. Perkotaan 2. Perdesaan</b>	<b>Klasifikasi 1. Kelurahan 2. Desa</b>
(1)	(2)	(3)	(4)	(5)
KECAMATAN KAMPAR KIRI HILIR (1406012)				
1	1406012001	SUNGAI SIMPANG DUA	2	2
2	1406012002	SUNGAI PAGAR	2	1
3	1406012003	MENTULIK	2	2
4	1406012004	BANGUN SARI	2	2
5	1406012005	SUNGAI PETAI	2	2
6	1406012006	RANTAU KASIH	2	2
7	1406012007	SUNGAI BUNGA	2	2
8	1406012008	GADING PERMAI	2	2

Tabel 8.5. Kode dan Nama Desa/Kelurahan di Kecamatan Gunung Sahilan

No.	Kode Desa/Kelurahan	Nama Desa/Kelurahan	Klasifikasi 1. Perkotaan 2. Perdesaan	Klasifikasi 1. Kelurahan 2. Desa
(1)	(2)	(3)	(4)	(5)
KECAMATAN GUNUNG SAHILAN (1406013)				
1	1406013001	KEBUN DURIAN	2	2
2	1406013002	SUBARAK	2	2
3	1406013003	GUNUNG SAHILAN	2	2
4	1406013004	SUKA MAKMUR	2	2
5	1406013005	GUNUNG SARI	2	2
6	1406013006	MAKMUR SEJAHTERA	2	2
7	1406013007	SUNGAI LIPAI	2	2
8	1406013008	SAHILAN DARUSSALAM	2	2
9	1406013009	GUNUNG MULYA	2	2

Tabel 8.6. Kode dan Nama Desa/Kelurahan di Kecamatan Kampar Kiri Tengah

<b>No.</b>	<b>Kode Desa/Kelurahan</b>	<b>Nama Desa/Kelurahan</b>	<b>Klasifikasi 1. Perkotaan 2. Perdesaan</b>	<b>Klasifikasi 1. Kelurahan 2. Desa</b>
(1)	(2)	(3)	(4)	(5)
KECAMATAN KAMPAR KIRI TENGAH (1406014)				
1	1406014001	PENGHIDUPAN	2	2
2	1406014002	SIMALINYANG	2	2
3	1406014003	MAYANG PONGKAI	2	2
4	1406014004	LUBUK SAKAI	2	2
5	1406014005	BINA BARU	2	2
6	1406014006	HIDUP BARU	2	2
7	1406014007	KARYA BAKTI	2	2
8	1406014008	KOTO DAMAI	2	2
9	1406014009	UTAMA KARYA	2	2
10	1406014010	BUKIT SAKAI	2	2
11	1406014011	MEKAR JAYA	2	2

Tabel 8.7. Kode dan Nama Desa/Kelurahan di Kecamatan XIII Koto Kampar

No.	Kode Desa/Kelurahan	Nama Desa/Kelurahan	Klasifikasi 1. Perkotaan 2. Perdesaan	Klasifikasi 1. Kelurahan 2. Desa
(1)	(2)	(3)	(4)	(5)
KECAMATAN XIII KOTO KAMPAR (14106020)				
1	1406020001	BALUNG	2	2
2	1406020002	PULAU GADANG	2	2
3	1406020003	TANJUNG ALAI	2	2
4	1406020004	BATU BERSURAT	2	1
5	1406020005	KOTO TUO	2	2
6	1406020006	MUARA TAKUS	2	2
7	1406020007	GUNUNG BUNGSU	2	2
8	1406020013	KOTO MESJID	2	2
9	1406020014	LUBUK AGUNG	2	2
10	1406020015	RANAH SUNGKAI	2	2
11	1406020016	BINAMANG	2	2
12	1406020017	PONGKAI ISTIQAMAH	2	2
13	1406020024	KOTO TUO BARAT	2	2

Tabel 8.8. Kode dan Nama Desa/Kelurahan di Kecamatan Koto Kampar Hulu

No.	Kode Desa/Kelurahan	Nama Desa/Kelurahan	Klasifikasi 1. Perkotaan 2. Perdesaan	Klasifikasi 1. Kelurahan 2. Desa
(1)	(2)	(3)	(4)	(5)
KECAMATAN KOTO KAMPAR HULU (14060021)				
1	1406021001	TANJUNG	2	2
2	1406021002	TABING	2	2
3	1406021003	PONGKAI	2	2
4	1406021004	GUNUNG MALELO	2	2
5	1406021005	SIBIRUANG	2	2
6	1406021006	BANDUR PICAK	2	2



Tabel 8.9. Kode dan Nama Desa/Kelurahan di Kecamatan Kuok

<b>No.</b>	<b>Kode Desa/Kelurahan</b>	<b>Nama Desa/Kelurahan</b>	<b>Klasifikasi 1. Perkotaan 2. Perdesaan</b>	<b>Klasifikasi 1. Kelurahan 2. Desa</b>
(1)	(2)	(3)	(4)	(5)
KECAMATAN KUOK (1406030)				
1	1406030002	KUOK	1	2
2	1406030003	MERANGIN	2	2
3	1406030004	EMPAT BALAI	2	2
4	1406030005	PULAU JAMBU	2	2
5	1406030008	SILAM	2	2
6	1406030009	BUKIT MELINTANG	2	2
7	1406030010	LERENG	2	2
8	1406030011	PULAU TERAP	2	2
9	1406030012	BATU LANGKA KECIL	2	2

Tabel 8.10. Kode dan Nama Desa/Kelurahan di Kecamatan Salo

No.	Kode Desa/Kelurahan	Nama Desa/Kelurahan	Klasifikasi 1. Perkotaan 2. Perdesaan	Klasifikasi 1. Kelurahan 2. Desa
(1)	(2)	(3)	(4)	(5)
KECAMATAN SALO (14060031)				
1	1406031001	SIABU	2	2
2	1406031002	GANTING	2	2
3	1406031003	SIPUNGGUK	2	2
4	1406031004	GANTING DAMAI	2	2
5	1406031005	SALO	1	2
6	1406031006	SALOTIMUR	2	2

Tabel 8.11. Kode dan Nama Desa/Kelurahan di Kecamatan Tapung

No.	Kode Desa/Kelurahan	Nama Desa/Kelurahan	Klasifikasi 1. Perkotaan 2. Perdesaan	Klasifikasi 1. Kelurahan 2. Desa
(1)	(2)	(3)	(4)	(5)
KECAMATAN TAPUNG (1406040)				
1	1406040002	PETAPAN	2	2
2	1406040003	SEI LEMBU MAKMUR	2	2
3	1406040004	MUARA MAHAT BARU	2	2
4	1406040005	KINANTAN	2	2
5	1406040006	SIBUAK	2	2
6	1406040007	PANTAI CERMIN	2	2
7	1406040008	SEI PUTIH	2	2
8	1406040009	PAGARUYUNG	2	2
9	1406040010	AIR TERBIT	2	2
10	1406040011	PANCURAN GADING	2	2
11	1406040012	SARI GALUH	2	2
12	1406040013	TRI MANUNGGAL	2	2
13	1406040014	MUKTI SARI	2	2
14	1406040015	INDRAPURI	2	2
15	1406040016	GADING SARI	2	2
16	1406040017	TANJUNG SAWIT	2	2
17	1406040018	SUMBER MAKMUR	2	2
18	1406040019	PETAPAN JAYA	2	2
19	1406040030	PELAMBAIAN	2	2
20	1406040031	INDRA SAKTI	2	2
21	1406040032	SUNGAI AGUNG	2	2
22	1406040033	KARYA INDAH	2	2
23	1406040034	KIJANG REJO	2	2
24	1406040035	BENCAH KELUBI	2	2
25	1406040036	BATU GAJAH	2	2

Tabel 8.12. Kode dan Nama Desa/Kelurahan di Kecamatan Tapung Hulu

No.	Kode Desa/Kelurahan	Nama Desa/Kelurahan	Klasifikasi 1. Perkotaan 2. Perdesaan	Klasifikasi 1. Kelurahan 2. Desa
(1)	(2)	(3)	(4)	(5)
KECAMATAN TAPUNG HULU (1406041)				
1	1406041001	KASIKAN	2	2
2	1406041002	RIMBA BERINGIN	2	2
3	1406041003	SENAMA NENEK	2	2
4	1406041004	BUKIT KEMUNING	2	2
5	1406041005	DANAU LANCANG	2	2
6	1406041006	SUKA RAMAI	2	2
7	1406041007	KUSAU MAKMUR	2	2
8	1406041008	SUMBER SARI	1	2
9	1406041014	TALANG DANTO	2	2
10	1406041015	MUARA INTAN	2	2
11	1406041016	INTAN JAYA	2	2
12	1406041017	TANAH DATAR	2	2
13	1406041018	RIMBA MAKMUR	2	2
14	1406041019	RIMBA JAYA	2	2

Tabel 8.13. Kode dan Nama Desa/Kelurahan di Kecamatan Tapung Hilir

No.	Kode Desa/Kelurahan	Nama Desa/Kelurahan	Klasifikasi 1. Perkotaan 2. Perdesaan	Klasifikasi 1. Kelurahan 2. Desa
(1)	(2)	(3)	(4)	(5)
KECAMATAN TAPUNG HILIR (1406042)				
1	1406042001	SEKIJANG	2	2
2	1406042002	TEBING LESTARI	2	2
3	1406042003	KIJANG JAYA	2	2
4	1406042004	TANAH TINGGI	2	2
5	1406042005	TAPUNG MAKMUR	2	2
6	1406042006	TAPUNG LESTARI	2	2
7	1406042007	KOTA GARO	2	2
8	1406042008	SUKA MAJU	2	2
9	1406042009	KOTA BARU	2	2
10	1406042010	KOTO BANGUN	2	2
11	1406042011	CINTA DAMAI	2	2
12	1406042012	BERINGIN LESTARI	2	2
13	1406042013	TANDAN SARI	2	2
14	1406042015	KIJANG MAKMUR	2	2
15	1406042016	KOTO AMAN	2	2
16	1406042017	GERBANG SARI	2	2

Tabel 8.14. Kode dan Nama Desa/Kelurahan di Kecamatan Bangkinang Kota

<b>No.</b>	<b>Kode Desa/Kelurahan</b>	<b>Nama Desa/Kelurahan</b>	<b>Klasifikasi 1. Perkotaan 2. Perdesaan</b>	<b>Klasifikasi 1. Kelurahan 2. Desa</b>
(1)	(2)	(3)	(4)	(5)
KECAMATAN BANGKINANG KOTA (1406050)				
1	1406050002	LANGGINI	1	1
2	1406050003	BANGKINANG	1	1
3	1406050013	KUMANTAN	1	2
4	1406050014	RIDAN PERMAI	1	2

Tabel 8.15. Kode dan Nama Desa/Kelurahan di Kecamatan Bangkinang

<b>No.</b>	<b>Kode Desa/Kelurahan</b>	<b>Nama Desa/Kelurahan</b>	<b>Klasifikasi 1. Perkotaan 2. Perdesaan</b>	<b>Klasifikasi 1. Kelurahan 2. Desa</b>
(1)	(2)	(3)	(4)	(5)
KECAMATAN BANGKINANG (1406051)				
1	1406051001	PULAU LAWAS	1	2
2	1406051002	MUARA UWAI	2	2
3	1406051003	PULAU	2	1
4	1406051004	PASIR SIALANG	2	1
5	1406051005	BUKIT SEMBILAN	2	2
6	1406051006	LABOI JAYA	2	2
7	1406051007	SUKA MULYA	2	2
8	1406051008	BUKIT PAYUNG	2	2
9	1406051009	BINUANG	2	2

Tabel 8.16. Kode dan Nama Desa/Kelurahan di Kecamatan Kampar

No.	Kode Desa/Kelurahan	Nama Desa/Kelurahan	Klasifikasi 1. Perkotaan 2. Perdesaan	Klasifikasi 1. Kelurahan 2. Desa
(1)	(2)	(3)	(4)	(5)
KECAMATAN KAMPAR (1406060)				
1	1406060001	BATU BELAH	2	2
2	1406060002	TANJUNG BERULAK	2	2
3	1406060003	AIR TIRIS	1	1
4	1406060004	RANAH	2	2
5	1406060005	PENYASAWAN	2	2
6	1406060006	RUMBIO	2	2
7	1406060007	PADANG MUTUNG	2	2
8	1406060025	SIMPANG KUBU	2	2
9	1406060026	TANJUNG RAMBUTAN	2	2
10	1406060028	PULAU JAMBU	1	2
11	1406060029	LIMAU MANIS	2	2
12	1406060030	NAUMBAL	2	2
13	1406060031	RANAH SINGKUANG	2	2
14	1406060032	PULAU TINGGI	2	2
15	1406060033	KOTO TIBUN	2	2
16	1406060034	BUKIT RANAH	1	2
17	1406060035	RANAH BARU	1	2
18	1406060036	PULAU SARAK	2	2



Tabel 8.17. Kode dan Nama Desa/Kelurahan di Kecamatan Kampa

No.	Kode Desa/Kelurahan	Nama Desa/Kelurahan	Klasifikasi 1. Perkotaan 2. Perdesaan	Klasifikasi 1. Kelurahan 2. Desa
(1)	(2)	(3)	(4)	(5)
KECAMATAN KAMPA (1406061)				
1	1406061001	PULAU RAMBAI	1	2
2	1406061002	KAMPAR	2	2
3	1406061003	KOTO PERAMBAHAN	2	2
4	1406061004	PULAU BIRANDANG	1	2
5	1406061005	SUNGAI PUTIH	2	2
6	1406061006	DELI MAKMUR	2	2
7	1406061007	SUNGAI TARAP	1	2
8	1406061008	TANJUNG BUNGO	1	2
9	1406061009	SAWAH BARU	2	2

Tabel 8.18. Kode dan Nama Desa/Kelurahan di Kecamatan Rumbio Jaya

No.	Kode Desa/Kelurahan	Nama Desa/Kelurahan	Klasifikasi 1. Perkotaan 2. Perdesaan	Klasifikasi 1. Kelurahan 2. Desa
(1)	(2)	(3)	(4)	(5)
KECAMATAN RUMBIO JAYA (1406062)				
1	1406062001	ALAM PANJANG	2	2
2	1406062002	PULAU PAYUNG	2	2
3	1406062003	TERATAK	2	2
4	1406062004	BUKIT KRATAI	2	2
5	1406062005	BATANG BATINDIH	2	2
6	1406062006	TAMBUSAI	2	2
7	1406062007	SIMPANG PETAI	2	2

Tabel 8.19. Kode dan Nama Desa/Kelurahan di Kecamatan Kampar Utara

No.	Kode Desa/Kelurahan	Nama Desa/Kelurahan	Klasifikasi 1. Perkotaan 2. Perdesaan	Klasifikasi 1. Kelurahan 2. Desa
(1)	(2)	(3)	(4)	(5)
KECAMATAN KAMPAR UTARA (1406063)				
1	1406063001	KAMPUNG PANJANG	1	2
2	0406063002	SAWAH	2	2
3	1406063003	KAYU ARO	2	2
4	1406063004	MUARA JALAI	2	2
5	1406063005	SUNGAI TONANG	2	2
6	1406063006	SUNGAI JALAU	2	2
7	1406063007	SENDAYAN	2	2
8	1406063008	NAGA BERALIH	2	2

Tabel 8.20. Kode dan Nama Desa/Kelurahan di Kecamatan Tambang

No.	Kode Desa/Kelurahan	Nama Desa/Kelurahan	Klasifikasi 1. Perkotaan 2. Perdesaan	Klasifikasi 1. Kelurahan 2. Desa
(1)	(2)	(3)	(4)	(5)
KECAMATAN TAMBANG (1406070)				
1	1406070001	KUAPAN	2	2
2	1406070002	AUR SATI	2	2
3	1406070003	TAMBANG	1	2
4	1406070004	PADANG LUAS	2	2
5	1406070005	GOBAH	2	2
6	1406070006	TERANTANG	2	2
7	1406070007	RIMBA PANJANG	2	2
8	1406070008	KUALU	2	2
9	1406070009	TELUK KENIDAI	2	2
10	1406070010	PARIT BARU	2	2
11	1406070011	KEMANG INDAH	2	2
12	1406070012	SUNGAI PINANG	2	2
13	1406070013	KUALU NENAS	2	2
14	1406070014	TARAI BANGUN	1	2
15	1406070015	PALUNG RAYA	2	2
16	1406070016	PULAU PERMAI	2	2
17	1406070017	BALAM JAYA	2	2

Tabel 8.21. Kode dan Nama Desa/Kelurahan di Kecamatan Siak Hulu

No.	Kode Desa/Kelurahan	Nama Desa/Kelurahan	Klasifikasi 1. Perkotaan 2. Perdesaan	Klasifikasi 1. Kelurahan 2. Desa
(1)	(2)	(3)	(4)	(5)
KECAMATAN SIAK HULU (1406080)				
1	1406080004	BULUH NIPIS	2	2
2	1406080005	PANGKALAN BARU	2	2
3	1406080006	BULUH CINA	2	2
4	1406080007	LUBUK SIAM	2	2
5	1406080009	TERATAK BULUH	1	2
6	1406080010	DESA BARU	2	2
7	1406080011	TANAH MERAH	1	2
8	1406080012	PANDAU JAYA	1	2
9	1406080013	PANGKALAN SERIK	2	2
10	1406080014	KEPAU JAYA	2	2
11	1406080015	TANJUNG BALAM	2	2
12	1406080016	KUBANG JAYA	1	2

Tabel 8.22. Kode dan Nama Desa/Kelurahan di Kecamatan Perhentian Raja

<b>No.</b>	<b>Kode Desa/Kelurahan</b>	<b>Nama Desa/Kelurahan</b>	<b>Klasifikasi 1. Perkotaan 2. Perdesaan</b>	<b>Klasifikasi 1. Kelurahan 2. Desa</b>
(1)	(2)	(3)	(4)	(5)
KECAMATAN PERHENTIAN RAJA (1406081)				
1	1406081001	PANTAI RAJA	2	2
2	1406081002	SIALANG KUBANG	2	2
3	1406081003	HANG TUAH	2	2
4	1406081008	KAMPUNG PINANG	2	2
5	1406081009	LUBUK SAKAT	2	2



**[1407] ROKAN HULU**





Tabel 9.1. Jumlah Desa Menurut Kode dan Nama Kecamatan di Kabupaten Rokan Hulu

No.	Kode Kecamatan	Nama Kecamatan	Jumlah Desa		Jumlah Desa		TOTAL
			(Urban/ Perkotaan)	(Rural/ Perdesaan)	Kelurahan	Desa	
(1)	(2)	(3)	(4)	(5)	(6)	(7)	(8)
1	1407010	ROKAN IV KOTO	-	14	1	13	14
2	1407011	PENDALIAN IV KOTO	-	5	-	5	5
3	1407020	TANDUN	1	8	-	9	9
4	1407021	KABUN	-	6	-	6	6
5	1407022	UJUNG BATU	5	-	1	4	5
6	1407030	RAMBAH SAMO	-	14	-	14	14
7	1407040	RAMBAH	4	10	1	13	14
8	1407041	RAMBAH HILIR	-	13	-	13	13
9	1407042	BANGUN PURBA	-	7	-	7	7
10	1407050	TAMBUSAI	-	12	1	11	12
11	1407051	TAMBUSAI UTARA	-	11	-	11	11
12	1407060	KEPENUHAN	-	13	1	12	13
13	1407061	KEPENUHAN HULU	-	5	-	5	5
14	1407070	KUNTO DARUSSALAM	-	10	1	9	10
15	1407071	PAGARAN TAPAH DARUSSALAM	-	3	-	3	3
16	1407072	BONAI DARUSSALAM	-	7	-	7	7
KABUPATEN ROKAN HULU			10	138	6	142	148

Tabel 9.2. Kode dan Nama Desa/Kelurahan di Kecamatan Roko IV Koto

<b>No.</b>	<b>Kode Desa/Kelurahan</b>	<b>Nama Desa/Kelurahan</b>	<b>Klasifikasi 1. Perkotaan 2. Perdesaan</b>	<b>Klasifikasi 1. Kelurahan 2. Desa</b>
(1)	(2)	(3)	(4)	(5)
KECAMATAN ROKO IV KOTO (1407010)				
1	1407010001	CIPANG KIRI HULU	2	2
2	1407010002	CIPANG KIRI HILIR	2	2
3	1407010007	SIKEBAU JAYA	2	2
4	1407010008	LUBUK BENDAHARA	2	2
5	1407010009	LUBUK BENDAHARA TIMUR	2	2
6	1407010010	TANJUNG MEDAN	2	2
7	1407010011	ROKAN	2	1
8	1407010012	CIPANG KANAN	2	2
9	1407010013	ROKAN KOTO RUANG	2	2
10	1407010014	ROKAN TIMUR	2	2
11	1407010015	TIBAWAN	2	2
12	1407010016	LUBUK BETUNG	2	2
13	1407010017	ALAHAN	2	2
14	1407010018	PEMANDANG	2	2

Tabel 9.3. Kode dan Nama Desa/Kelurahan di Kecamatan Pendalian IV Koto

<b>No.</b>	<b>Kode Desa/Kelurahan</b>	<b>Nama Desa/Kelurahan</b>	<b>Klasifikasi 1. Perkotaan 2. Perdesaan</b>	<b>Klasifikasi 1. Kelurahan 2. Desa</b>
(1)	(2)	(3)	(4)	(5)
KECAMATAN PENDALIAN IV KOTO (1407011)				
1	1407011001	PENDALIAN	2	2
2	1407011002	BENGKOLAN SALAK	2	2
3	1407011003	SULIGI	2	2
4	1407011004	AIR PANAS	2	2
5	140701105	SUNGAI KANDIS	2	2

Tabel 9.4. Kode dan Nama Desa/Kelurahan di Kecamatan Tandun

<b>No.</b>	<b>Kode Desa/Kelurahan</b>	<b>Nama Desa/Kelurahan</b>	<b>Klasifikasi 1. Perkotaan 2. Perdesaan</b>	<b>Klasifikasi 1. Kelurahan 2. Desa</b>
(1)	(2)	(3)	(4)	(5)
KECAMATAN TANDUN (1407020)				
1	140702003	KUMAIN	2	2
2	140702004	BONO TAPUNG	2	2
3	140702005	DAYO	2	2
4	140702006	TAPUNG JAYA	2	2
5	140702012	TANDUN	1	2
6	140702013	PUO RAYA	2	2
7	140702014	SUNGAI KUNING	2	2
8	140702015	KOTO TANDUN	2	2
9	140702016	TANDUN BARAT	2	2

Tabel 9.5. Kode dan Nama Desa/Kelurahan di Kecamatan Kabun

<b>No.</b>	<b>Kode Desa/Kelurahan</b>	<b>Nama Desa/Kelurahan</b>	<b>Klasifikasi 1. Perkotaan 2. Perdesaan</b>	<b>Klasifikasi 1. Kelurahan 2. Desa</b>
(1)	(2)	(3)	(4)	(5)
KECAMATAN KABUN (1407021)				
1	1407021001	KABUN	2	2
2	1407021002	ALİANTAN	2	2
3	1407021003	KOTO RANAH	2	2
4	1407021004	BENCAH KESUMA	2	2
5	1407021005	BATU LANGKAH BESAR	2	2
6	1407021006	GITI	2	2

Tabel 9.6. Kode dan Nama Desa/Kelurahan di Kecamatan Ujung Batu

<b>No.</b>	<b>Kode Desa/Kelurahan</b>	<b>Nama Desa/Kelurahan</b>	<b>Klasifikasi 1. Perkotaan 2. Perdesaan</b>	<b>Klasifikasi 1. Kelurahan 2. Desa</b>
(1)	(2)	(3)	(4)	(5)
KECAMATAN UJUNG BATU (1407022)				
1	1407022001	UJUNG BATU	1	1
2	1407022002	UJUNG BATU TIMUR	1	2
3	1407022003	NGASO	1	2
4	1407022004	SUKA DAMAI	1	2
5	1407022005	PEMATANG TEBIH	1	2

Tabel 9.7. Kode dan Nama Desa/Kelurahan di Kecamatan Rambah Samo

No.	Kode Desa/Kelurahan	Nama Desa/Kelurahan	Klasifikasi 1. Perkotaan 2. Perdesaan	Klasifikasi 1. Kelurahan 2. Desa
(1)	(2)	(3)	(4)	(5)
KECAMATAN RAMBAH SAMO (1407030)				
1	1407030001	RAMBAH SAMO BARAT	2	2
2	1407030002	MARGA MULYA	2	2
3	1407030003	RAMBAH SAMO	2	2
4	1407030004	KARYA MULYA	2	2
5	1407030005	RAMBAH BARU	2	2
6	1407030006	RAMBAH UTAMA	2	2
7	1407030007	PASIR MAKMUR	2	2
8	1407030008	MASDA MAKMUR	2	2
9	1407030009	LANGKITIN	2	2
10	1407030010	LUBUK NAPAL	2	2
11	1407030011	SUNGAI SALAK	2	2
12	1407030012	TELUK AUR	2	2
13	1407030013	LUBUK BILANG	2	2
14	1407030014	SUNGAI KUNING	2	2

Tabel 9.8. Kode dan Nama Desa/Kelurahan di Kecamatan Rambah

No.	Kode Desa/Kelurahan	Nama Desa/Kelurahan	Klasifikasi 1. Perkotaan 2. Perdesaan	Klasifikasi 1. Kelurahan 2. Desa
(1)	(2)	(3)	(4)	(5)
KECAMATAN RAMBAH (1407040)				
1	1407040002	MENAMING	2	2
2	1407040003	RAMBAH TENGAH HULU	2	2
3	1407040004	RAMBAH TENGAH BARAT	2	2
4	1407040005	PASIR PENGARAIAN	1	1
5	1407040006	RAMBAH TENGAH UTARA	1	2
6	1407040012	RAMBAH TENGAH HILIR	2	2
7	1407040013	PASIR BARU	2	2
8	1407040014	TANJUNG BELIT	2	2
9	1407040015	SIALANG JAYA	2	2
10	1407040016	KOTO TINGGI	1	2
11	1407040017	SUKA MAJU	2	2
12	1407040018	PEMATANG BERANGAN	2	2
13	1407040019	BABUSSALAM	1	2
14	1407040020	PASIR MAJU	2	2



Tabel 9.9. Kode dan Nama Desa/Kelurahan di Kecamatan Rambah Hilir

<b>No.</b>	<b>Kode Desa/Kelurahan</b>	<b>Nama Desa/Kelurahan</b>	<b>Klasifikasi 1. Perkotaan 2. Perdesaan</b>	<b>Klasifikasi 1. Kelurahan 2. Desa</b>
(1)	(2)	(3)	(4)	(5)
KECAMATAN RAMBAH HILIR (1407041)				
1	1407041004	PASIR JAYA	2	2
2	1407041005	PASIR UTAMA	2	2
3	1407041006	RAMBAH HILIR	2	2
4	1407041007	RAMBAH MUDA	2	2
5	1407041008	SUNGAI SITOLANG	2	2
6	1407041009	LUBUK KRAPAT	2	2
7	1407041010	RAMBAH HILIR TENGAH	2	2
8	1407041011	RAMBAH HILIR TIMUR	2	2
9	1407041012	RAMBAH	2	2
10	1407041013	SEROMBAU INDAH	2	2
11	1407041014	SUNGAI DUA INDAH	2	2
12	1407041015	MUARA MUSU	2	2
13	1407041016	SEJATI	2	2

Tabel 9.10. Kode dan Nama Desa/Kelurahan di Kecamatan Bangun Purba

No.	Kode Desa/Kelurahan	Nama Desa/Kelurahan	Klasifikasi 1. Perkotaan 2. Perdesaan	Klasifikasi 1. Kelurahan 2. Desa
(1)	(2)	(3)	(4)	(5)
KECAMATAN BANGUN PURBA (1407042)				
1	1407042001	BANGUN PURBA	2	2
2	1407042002	PASIR AGUNG	2	2
3	1407042003	PASIR INTAN	2	2
4	1407042004	RAMBAH JAYA	2	2
5	1407042005	BANGUN PURBA TIMUR JAYA	2	2
6	1407042006	BANGUN PURBA BARAT	2	2
7	1407042007	TANGUN	2	2

Tabel 9.11 Kode dan Nama Desa/Kelurahan di Kecamatan Tambusai

No.	Kode Desa/Kelurahan	Nama Desa/Kelurahan	Klasifikasi 1. Perkotaan 2. Perdesaan	Klasifikasi 1. Kelurahan 2. Desa
(1)	(2)	(3)	(4)	(5)
KECAMATAN TAMBUSAI (1407050)				
1	1407050001	TAMBUSAI BARAT	2	2
2	1407050002	SUNGAI KUMANGO	2	2
3	1407050003	BATAS	2	2
4	1407050004	TALI KUMAIN	2	2
5	1407050005	TAMBUSAI TENGAH	2	1
6	1407050006	RANTAU PANJANG	2	2
7	1407050007	SIALANG RINDANG	2	2
8	1407050008	TAMBUSAI TIMUR	2	2
9	1407050009	SUKAMAJU	2	2
10	1407050015	BATANG KUMU	2	2
11	1407050016	TINGKOK	2	2
12	1407050017	LUBUK SOTING	2	2

Tabel 9.12. Kode dan Nama Desa/Kelurahan di Kecamatan Tambusai Utara

<b>No.</b>	<b>Kode Desa/Kelurahan</b>	<b>Nama Desa/Kelurahan</b>	<b>Klasifikasi 1. Perkotaan 2. Perdesaan</b>	<b>Klasifikasi 1. Kelurahan 2. Desa</b>
(1)	(2)	(3)	(4)	(5)
KECAMATAN TAMBUSAI UTARA (1407051)				
1	1407051001	SUKA DAMAI	2	2
2	1407051002	MAHATO SAKTI	2	2
3	1407051003	RANTAU SAKTI	2	2
4	1407051004	PAYUNG SEKAKI	2	2
5	1407051005	PAGAR MAYANG	2	2
6	1407051006	SIMPANG HARAPAN	2	2
7	1407051007	MEKAR JAYA	2	2
8	1407051008	BANGUN JAYA	2	2
9	1407051009	TAMBUSAI UTARA	2	2
10	1407051010	TANJUNG MEDAN	2	2
11	1407051011	MAHATO	2	2

Tabel 9.13 Kode dan Nama Desa/Kelurahan di Kecamatan Kepenuhan

No.	Kode Desa/ Kelurahan	Nama Desa/Kelurahan	Klasifikasi 1. Perkotaan 2. Perdesaan	Klasifikasi 1. Kelurahan 2. Desa
(1)	(2)	(3)	(4)	(5)
KECAMATAN KEPENUHAN (1407060)				
1	1407060004	KEPENUHAN TENGAH	2	1
2	1407060005	KEPENUHAN BARAT	2	2
3	1407060006	KEPENUHAN RAYA	2	2
4	1407060007	KEPENUHAN BARU	2	2
5	1407060008	UPT SP III KOTO TENGAH/KEPENUHAN MAKMUR	2	2
6	1407060009	KEPENUHAN TIMUR	2	2
7	1407060010	KEPENUHAN HILIR	2	2
8	1407060011	UPT SP IV KOTO TENGAH/KEPENUHAN SEJATI	2	2
9	1407060012	KEPENUHAN SEI MANDIAN	2	2
10	1407060013	ULAK PATIAN	2	2
11	1407060016	RANTAU BINUANG SAKTI	2	2
12	1407060017	KEPENUHAN BARAT MULYA	2	2
13	1407060018	KEPENUHAN BARAT SUNGAI ROKAN JAYA	2	2

Tabel 9.14. Kode dan Nama Desa/Kelurahan di Kecamatan Kepenuhan Hulu

<b>No.</b>	<b>Kode Desa/Kelurahan</b>	<b>Nama Desa/Kelurahan</b>	<b>Klasifikasi 1. Perkotaan 2. Perdesaan</b>	<b>Klasifikasi 1. Kelurahan 2. Desa</b>
(1)	(2)	(3)	(4)	(5)
KECAMATAN KEPENUHAN HULU (1407061)				
1	1407061001	KEPENUHAN JAYA	2	2
2	1407061002	KEPENUHAN HULU	2	2
3	1407061003	MUARA JAYA	2	2
4	1407061004	PEKAN TEBIH	2	2
5	1407061005	KEPAYANG	2	2

Tabel 9.15. Kode dan Nama Desa/Kelurahan di Kecamatan Kunto Darussalam

No.	Kode Desa/Kelurahan	Nama Desa/Kelurahan	Klasifikasi 1. Perkotaan 2. Perdesaan	Klasifikasi 1. Kelurahan 2. Desa
(1)	(2)	(3)	(4)	(5)
KECAMATAN KUNTO DARUSAALAM (1407070)				
1	1407070002	KOTA INTAN	2	2
2	1407070003	KOTA LAMA	2	1
3	1407070006	BUKIT INTAN MAKMUR	2	2
4	1407070008	BAGAN TUJUH	2	2
5	1407070011	KOTA RAYA	2	2
6	1407070012	KOTA BARU	2	2
7	1407070013	SUNGAI KUTI	2	2
8	1407070104	PASIR INDAH	2	2
9	1407070015	MUARA DILAM	2	2
10	1407070016	PASIR LUHUR	2	2

Tabel 9.16. Kode dan Nama Desa/Kelurahan di Kecamatan Pagaran Tapan Darussalam

<b>No.</b>	<b>Kode Desa/Kelurahan</b>	<b>Nama Desa/Kelurahan</b>	<b>Klasifikasi 1. Perkotaan 2. Perdesaan</b>	<b>Klasifikasi 1. Kelurahan 2. Desa</b>
(1)	(2)	(3)	(4)	(5)
KECAMATAN PAGARAN TAPAN DARUSSALAM (1407071)				
1	1407071001	PAGARAN TAPAN	2	2
2	1407071002	KEMBANG DAMAI	2	2
3	1407071005	SANGKIR INDAH	2	2

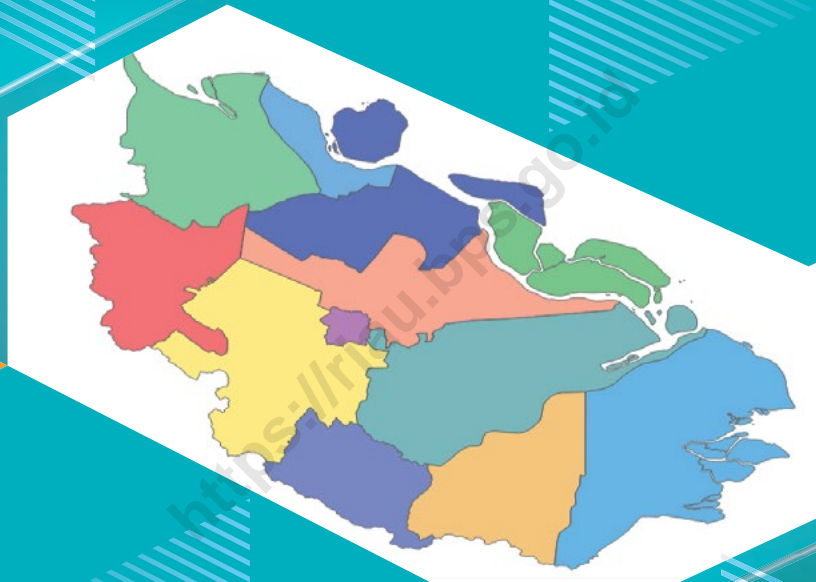
<https://riau.bps.go.id>



Tabel 9.17. Kode dan Nama Desa/Kelurahan di Kecamatan Bonai Darussalam

<b>No.</b>	<b>Kode Desa/Kelurahan</b>	<b>Nama Desa/Kelurahan</b>	<b>Klasifikasi 1. Perkotaan 2. Perdesaan</b>	<b>Klasifikasi 1. Kelurahan 2. Desa</b>
(1)	(2)	(3)	(4)	(5)
KECAMATAN BONAI DARUSSALAM (1407072)				
1	1407072001	TELUK SONO	2	2
2	1407072002	RAWA MAKMUR	2	2
3	1407072003	SONTANG	2	2
4	1407072004	BONAI	2	2
5	1407072005	PAUH	2	2
6	1407072006	KASANG PADANG	2	2
7	1407072007	KASANG MUNGKAL	2	2





**[1408] BENGKALIS**



Tabel 10.1. Jumlah Desa Menurut Kode dan Nama Kecamatan di Kabupaten Bengkalis

No.	Kode Kecamatan	Nama Kecamatan	Jumlah Desa		Jumlah Desa		TOTAL
			(Urban/ Perkotaan)	(Rural/ Perdesaan)	Kelurahan	Desa	
(1)	(2)	(3)	(4)	(5)	(6)	(7)	(8)
1	1408010	MANDAU	9	2	9	2	11
2	1408011	PINGGIR	1	9	2	8	10
3	1408012	BATHIN SOLAPAN	6	7	-	13	13
4	1408013	TALANG MUANDAU	-	9	-	9	9
5	1408020	BUKIT BATU	5	5	1	9	10
6	1408021	SIAK KECIL	-	17	-	17	17
7	1408022	BANDAR LAKSAMANA	-	7	-	7	7
8	1408030	RUPAT	-	16	4	12	16
9	1408031	RUPAT UTARA	-	8	-	8	8
10	1408040	BENGGALIS	7	24	3	28	31
11	1408050	BANTAN	-	23	-	23	23
KABUPATEN BENGGALIS			28	127	19	136	155

Tabel 10.2. Kode dan Nama Desa/Kelurahan di Kecamatan Mandau

<b>No.</b>	<b>Kode Desa/Kelurahan</b>	<b>Nama Desa/Kelurahan</b>	<b>Klasifikasi 1. Perkotaan 2. Perdesaan</b>	<b>Klasifikasi 1. Kelurahan 2. Desa</b>
(1)	(2)	(3)	(4)	(5)
KECAMATAN MANDAU (1408010)				
1	1408010013	TALANG MANDI	1	1
2	1408010014	HARAPAN BARU	2	2
3	1408010015	GAJAH SAKTI	1	1
4	1408010016	BATANG SEROSA	1	1
5	1408010017	BALIK ALAM	1	1
6	1408010018	DURI BARAT	1	1
7	1408010019	DURI TIMUR	1	1
8	1408010020	BABUSSALAM	1	1
9	1408010021	AIR JAMBAN	1	1
10	1408010025	PEMATANG PUDU	1	1
11	1408010028	BATHIN BETUAH	2	2

Tabel 10.3. Kode dan Nama Desa/Kelurahan di Kecamatan Pinggir

<b>No.</b>	<b>Kode Desa/Kelurahan</b>	<b>Nama Desa/Kelurahan</b>	<b>Klasifikasi 1. Perkotaan 2. Perdesaan</b>	<b>Klasifikasi 1. Kelurahan 2. Desa</b>
(1)	(2)	(3)	(4)	(5)
KECAMATAN PINGGIR (1408011)				
1	1408011001	PINGGIR	2	2
2	1408011002	SEMUNAI	2	2
3	1408011003	TENGGANAU	2	2
4	1408011004	BALAI PUNGUT	2	2
5	1408011005	MUARA BASUNG	2	2
6	1408011011	TITIAN ANTUI	1	1
7	1408011012	BALAI RAJA	2	1
8	1408011014	SUNGAI MERANTI	2	2
9	1408011015	PANGKALAN LIBUT	2	2
10	1408011016	BULUH APO	2	2

Tabel 10.4. Kode dan Nama Desa/Kelurahan di Kecamatan Bathin Solapan

<b>No.</b>	<b>Kode Desa/Kelurahan</b>	<b>Nama Desa/Kelurahan</b>	<b>Klasifikasi 1. Perkotaan 2. Perdesaan</b>	<b>Klasifikasi 1. Kelurahan 2. Desa</b>
(1)	(2)	(3)	(4)	(5)
KECAMATAN BATHIN SOLAPAN (1408012)				
1	1408012001	BULUH MANIS	2	2
2	1408012002	PETANI	2	2
3	1408012003	TAMBUSAI BATANG DUI	1	2
4	1408012004	SIMPANG PADANG	1	2
5	1408012005	PEMATANG OBO	1	2
6	1408012006	BALAI MAKAM	1	2
7	1408012007	AIR KULIM	2	2
8	1408012008	BONCAH MAHANG	1	2
9	1408012009	SEBANGAR	1	2
10	1408012010	PAMESI	2	2
11	1408012011	BUMBUNG	2	2
12	1408012012	KESUMBO AMPAI	2	2
13	1408012013	BATHIN SOBANGA	2	2



Tabel 10.5. Kode dan Nama Desa/Kelurahan di Kecamatan Talang Muandau

<b>No.</b>	<b>Kode Desa/Kelurahan</b>	<b>Nama Desa/Kelurahan</b>	<b>Klasifikasi 1. Perkotaan 2. Perdesaan</b>	<b>Klasifikasi 1. Kelurahan 2. Desa</b>
(1)	(2)	(3)	(4)	(5)
KECAMATAN TALANG MUANDAU (1408013)				
1	1408013001	MELIBUR	2	2
2	1408013002	BERINGIN	2	2
3	1408013003	KUALA PENASO	2	2
4	1408013004	KOTO PAIT BERINGIN	2	2
5	1408013005	SERAI WANGI	2	2
6	1408013006	TASIK TEBING SERAI	2	2
7	1408013007	TASIK SERAI TIMUR	2	2
8	1408013008	TASIK SERAI	2	2
9	1408013009	TASIK SERAI BARAT	2	2

Tabel 10.6. Kode dan Nama Desa/Kelurahan di Kecamatan Bukit Batu

No.	Kode Desa/Kelurahan	Nama Desa/Kelurahan	Klasifikasi 1. Perkotaan 2. Perdesaan	Klasifikasi 1. Kelurahan 2. Desa
(1)	(2)	(3)	(4)	(5)
KECAMATAN BUKIT BATU (1408020)				
1	1408020005	PANGKALAN JAMBI	2	2
2	1408020014	DOMPAS	2	2
3	1408020015	SEJANGAT	1	2
4	1408020016	SUNGAI PAKNING	1	1
5	1408020017	SUNGAI SELARI	1	2
6	1408020018	BURUK BAKUL	2	2
7	1408020019	BUKIT BATU	2	2
8	1408020020	SUKAJADI	2	2
9	1408020029	PAKNING ASAL	1	2
10	1408020030	BATANG DUKU	1	2

Tabel 10.7. Kode dan Nama Desa/Kelurahan di Kecamatan Siak Kecil

No.	Kode Desa/Kelurahan	Nama Desa/Kelurahan	Klasifikasi 1. Perkotaan 2. Perdesaan	Klasifikasi 1. Kelurahan 2. Desa
(1)	(2)	(3)	(4)	(5)
KECAMATAN SIAK KECIL (1408021)				
1	1408021001	LANGKAT	2	2
2	1408021002	SEPOTONG	2	2
3	1408021003	SUNGAI SIPUT	2	2
4	1408021004	LUBUK MUDA	2	2
5	1408021005	LUBUK GARAM	2	2
6	1408021006	TANJUNG BELIT	2	2
7	1408021007	LUBUK GAUNG	2	2
8	1408021008	SADAR JAYA	2	2
9	1408021009	MUARA DUA	2	2
10	1408021010	BANDAR JAYA	2	2
11	1408021011	SUNGAI LINAU	2	2
12	1408021012	TANJUNG DAMAI	2	2
13	1408021013	SUMBER JAYA	2	2
14	1408021014	SUNGAI NIBUNG	2	2
15	1408021015	KOTO RAJA	2	2
16	1408021016	LIANG BANIR	2	2
17	1408021017	TANJUNG DATUK	2	2

Tabel 10.8. Kode dan Nama Desa/Kelurahan di Kecamatan Bandar Laksamana

<b>No.</b>	<b>Kode Desa/Kelurahan</b>	<b>Nama Desa/Kelurahan</b>	<b>Klasifikasi 1. Perkotaan 2. Perdesaan</b>	<b>Klasifikasi 1. Kelurahan 2. Desa</b>
(1)	(2)	(3)	(4)	(5)
KECAMATAN BANDAR LAKSAMANA (1408022)				
1	1408022001	PARIT I API API	2	2
2	1408022002	TEMIANG	2	2
3	1408022003	API API	2	2
4	1408022004	TENGGAYUN	2	2
5	1408022005	SEPAHAT	2	2
6	1408022006	BUKIT KERIKIL	2	2
7	1408022007	TANJUNG LEBAN	2	2

Tabel 10.9. Kode dan Nama Desa/Kelurahan di Kecamatan Rupat

No.	Kode Desa/Kelurahan	Nama Desa/Kelurahan	Klasifikasi 1. Perkotaan 2. Perdesaan	Klasifikasi 1. Kelurahan 2. Desa
(1)	(2)	(3)	(4)	(5)
KECAMATAN RUPAT (1408030)				
1	1408030001	TANJUNG KAPAL	2	1
2	1408030002	BATU PANJANG	2	1
3	1408030003	TERKUL	2	1
4	1408030004	PERGAM	2	1
5	1408030005	TELUK LECAH	2	2
6	1408030006	SEI CINGAM	2	2
7	1408030007	PANGKALAN NYIRIH	2	2
8	1408030008	HUTAN PANJANG	2	2
9	1408030014	MAKERUH	2	2
10	1408030015	SUKARJO MESIM	2	2
11	1408030016	PARIT KEBUMEN	2	2
12	1408030017	DARUL AMAN	2	2
13	1408030018	SRI TANJUNG	2	2
14	1408030019	PANCUR JAYA	2	2
15	1408030020	PANGKALAN PINANG	2	2
16	1408030021	DUNGUN BARU	2	2

Tabel 10.10. Kode dan Nama Desa/Kelurahan di Kecamatan Rupal Utara

<b>No.</b>	<b>Kode Desa/Kelurahan</b>	<b>Nama Desa/Kelurahan</b>	<b>Klasifikasi 1. Perkotaan 2. Perdesaan</b>	<b>Klasifikasi 1. Kelurahan 2. Desa</b>
(1)	(2)	(3)	(4)	(5)
KECAMATAN RUPAT UTARA (1408031)				
1	1408031001	TITI AKAR	2	2
2	1408031002	TANJUNG MEDANG	2	2
3	1408031003	TELUK RHU	2	2
4	1408031004	TANJUNG PUNAK	2	2
5	1408031005	KADUR	2	2
6	1408031006	HUTAN AYU	2	2
7	1408031007	SUKADAMAI	2	2
8	1408031008	PUTRI SEMBILAN	2	2

Tabel 10.11. Kode dan Nama Desa/Kelurahan di Kecamatan Bengkalis

No.	Kode Desa/Kelurahan	Nama Desa/Kelurahan	Klasifikasi 1. Perkotaan 2. Perdesaan	Klasifikasi 1. Kelurahan 2. Desa
(1)	(2)	(3)	(4)	(5)
KECAMATAN BENGKALIS (1408040)				
1	1408040001	SEKODI	2	2
2	1408040002	KELEMANTAN	2	2
3	1408040003	KETAM PUTIH	2	2
4	1408040004	PEMATANG DUKU	2	2
5	1408040005	PENEBAL	2	2
6	1408040006	TEMERAN	2	2
7	1408040007	PENAMPI	2	2
8	1408040008	SUNGAI ALAM	2	2
9	1408040009	AIR PUTIH	1	2
10	1408040010	SENGGORO	1	2
11	1408040011	RIMBA SEKAMPUNG	1	1
12	1408040012	BENGKALIS KOTA	1	1
13	1408040013	WONOSARI	1	2
14	1408040014	DAMON	1	1
15	1408040015	KELAPA PATI	1	2
16	1408040016	PEDEKIK	2	2
17	1408040017	PANGKALAN BATANG	2	2
18	1408040018	SEBAUK	2	2
19	1408040019	TELUK LATAK	2	2
20	1408040020	MESKOM	2	2

Tabel 10.11. Lanjutan

<b>No.</b>	<b>Kode Desa/Kelurahan</b>	<b>Nama Desa/Kelurahan</b>	<b>Klasifikasi 1. Perkotaan 2. Perdesaan</b>	<b>Klasifikasi 1. Kelurahan 2. Desa</b>
(1)	(2)	(3)	(4)	(5)
KECAMATAN BENGKALIS (1408040)				
21	1408040021	PALKUN	2	2
22	1408040022	KELEMANTAN BARAT	2	2
23	1408040023	SUNGAI BATANG	2	2
24	1408040024	PEMATANG DUKU TIMUR	2	2
25	1408040025	DAMAI	2	2
26	1408040026	KELEBUK	2	2
27	1408040027	KUALA ALAM	2	2
28	1408040028	PANGKALAN BATANG BARAT	2	2
29	1408040029	SENDERAK	2	2
30	1408040030	PRAPAT TUNGGAL	2	2
31	1408040031	SIMPANG AYAM	2	2



Tabel 10.12. Kode dan Nama Desa/Kelurahan di Kecamatan Bantan

No.	Kode Desa/Kelurahan	Nama Desa/Kelurahan	Klasifikasi 1. Perkotaan 2. Perdesaan	Klasifikasi 1. Kelurahan 2. Desa
(1)	(2)	(3)	(4)	(5)
KECAMATAN BANTAN (1408050)				
1	1408050001	TELUK LANCAR	2	2
2	1408050002	KEMBUNG LUAR	2	2
3	1408050003	TELUK PAMBANG	2	2
4	1408050004	MUNTAI	2	2
5	1408050005	BANTAN AIR	2	2
6	1408050006	BANTAN TENGAH	2	2
7	1408050007	SELAT BARU	2	2
8	1408050008	BANTAN TUA	2	2
9	1408050009	JANGKANG	2	2
10	1408050010	KEMBUNG BARU	2	2
11	1408050011	PAMBANG PESISIR	2	2
12	1408050012	PAMBANG BARU	2	2
13	1408050013	SUKA MAJU	2	2
14	1408050014	MUNTAI BARAT	2	2
15	1408050015	BANTAN SARI	2	2
16	1408050016	BANTAN TIMUR	2	2
17	1408050017	TELUK PAPAL	2	2
18	1408050018	ULU PULAU	2	2
19	1408050019	MENTAYAN	2	2
20	1408050020	RESAM LAPIS	2	2
21	1408050021	BERANCAH	2	2
22	1408050022	PASIRAN	2	2
23	1408050023	DELUK	2	2





**[1409] ROKAN HILIR**



Tabel 11.1. Jumlah Desa Menurut Kode dan Nama Kecamatan di Kabupaten Rokan Hilir

No.	Kode Kecamatan	Nama Kecamatan	Jumlah Desa		Jumlah Desa		TOTAL
			(Urban/ Perkotaan)	(Rural/ Perdesaan)	Kelurahan	Desa	
(1)	(2)	(3)	(4)	(5)	(6)	(7)	(8)
1	1409010	TANAH PUTIH	1	17	3	15	18
2	1409011	PUJUD	-	16	1	15	16
3	1409012	TANAH PUTIH TANJUNG MELAWAN	-	6	1	5	6
4	1409013	RANTAU KOPAR	-	4	2	2	4
5	1409014	TANJUNG MEDAN	-	13	-	13	13
6	1409020	BAGAN SINEMBAH	12	5	2	15	17
7	1409021	SIMPANG KANAN	-	6	1	5	6
8	1409022	BAGAN SINEMBAH RAYA	1	12	1	12	13
9	1409023	BALAI JAYA	-	11	1	10	11
10	1409030	KUBU	-	10	1	9	10
11	1409031	PASIR LIMAU KAPAS	2	6	1	7	8
12	1409032	KUBU BABUSSALAM	-	12	-	12	12
13	1409040	BANGKO	6	9	5	10	15
14	1409041	SINABOI	-	6	1	5	6
15	1409042	BATU HAMPAR	-	5	1	4	5
16	1409043	PEKAITAN	-	10	-	10	10
17	1409050	RIMBA MELINTANG	-	12	1	11	12
18	1409051	BANGKO PUSAKO	4	12	2	14	16
KABUPATEN ROKAN HILIR			26	172	24	174	198

Tabel 11.2. Kode dan Nama Desa/Kelurahan di Kecamatan Tanah Putih

No.	Kode Desa/Kelurahan	Nama Desa/Kelurahan	Klasifikasi 1. Perkotaan 2. Perdesaan	Klasifikasi 1. Kelurahan 2. Desa
(1)	(2)	(3)	(4)	(5)
KECAMATAN TANAH PUTIH (1409010)				
1	140901006	PUTAT	2	2
2	140901009	SEKELADI	2	2
3	140901010	SINTONG	2	2
4	140901011	TELUK MEGA	2	2
5	140901012	SEDINGINAN	1	1
6	140901013	BANJAR XII	2	1
7	140901014	RANTAU BAIS	2	2
8	140901015	UJUNG TANJUNG	2	2
9	140901016	MUMUGO	2	2
10	140901017	TELUK BEREMBUN	2	2
11	140901018	MENGGALA SAKTI	2	2
12	140901019	MENGGALA SEMPURNA	2	2
13	140901020	SEKELADI HILIR	2	2
14	140901021	SINTONG MAKMUR	2	2
15	140901022	SINTONG BAKTI	2	2
16	140901023	SINTONG PUSAKA	2	2
17	140901024	MENGGALA TELADAN	2	2
18	140901025	CEMPEDAK RAHUK	2	1

Tabel 11.3. Kode dan Nama Desa/Kelurahan di Kecamatan Pujud

No.	Kode Desa/Kelurahan	Nama Desa/Kelurahan	Klasifikasi 1. Perkotaan 2. Perdesaan	Klasifikasi 1. Kelurahan 2. Desa
(1)	(2)	(3)	(4)	(5)
KECAMATAN PUJUD (1409011)				
1	1409011002	PUJUD	2	2
2	1409011003	TELUK NAYANG	2	2
3	1409011004	AIR HITAM	2	2
4	1409011005	SIARANG ARANG	2	2
5	1409011020	KASANG BANGSAWAN	2	2
6	1409011021	SUNGAI PINANG	2	2
7	1409011024	SUKA JADI	2	2
8	1409011034	PERKEBUNAN SIARANGARANG	2	2
9	1409011035	BABUSSALAM ROKAN	2	2
10	1409011036	PUJUD SELATAN	2	1
11	1409011037	PUJUD UTARA	2	2
12	1409011038	PEMATANG GENTING	2	2
13	1409011039	SUKA MULYA	2	2
14	1409011040	SIARANG ARANG ROKAN	2	2
15	1409011041	KASANG BANGSAWAN MUDA	2	2
16	1409011042	ULAK KEMBAHANG	2	2

Tabel 11.4. Kode dan Nama Desa/Kelurahan di Kecamatan Tanah Putih Tanjung Melawan

<b>No.</b>	<b>Kode Desa/Kelurahan</b>	<b>Nama Desa/Kelurahan</b>	<b>Klasifikasi 1. Perkotaan 2. Perdesaan</b>	<b>Klasifikasi 1. Kelurahan 2. Desa</b>
(1)	(2)	(3)	(4)	(5)
KECAMATAN TANAH PUTIH TANJUNG MELAWAN (1409012))				
1	1409012001	MELAYU BESAR	2	2
2	1409012002	MELAYU TENGAH	2	2
3	1409012003	BATU HAMPAR	2	2
4	1409012004	MESAH	2	2
5	1409012005	LABUHAN PAPAN	2	2
6	1409012006	MELAYU BESAR KOTA	2	1



Tabel 11.5. Kode dan Nama Desa/Kelurahan di Kecamatan Rantau Kopar

<b>No.</b>	<b>Kode Desa/Kelurahan</b>	<b>Nama Desa/Kelurahan</b>	<b>Klasifikasi 1. Perkotaan 2. Perdesaan</b>	<b>Klasifikasi 1. Kelurahan 2. Desa</b>
(1)	(2)	(3)	(4)	(5)
KECAMATAN RANTAU KOPAR ( 1409013)				
1	1409013001	SEKAPAS	2	2
2	1409013002	BAGAN CEMPEDAK	2	2
3	1409013003	RANTAU KOPAR	2	1
4	1409013004	SUNGAI RANGAU	2	1

Tabel 11.6. Kode dan Nama Desa/Kelurahan di Kecamatan Tanjung Medan

<b>No.</b>	<b>Kode Desa/Kelurahan</b>	<b>Nama Desa/Kelurahan</b>	<b>Klasifikasi 1. Perkotaan 2. Perdesaan</b>	<b>Klasifikasi 1. Kelurahan 2. Desa</b>
(1)	(2)	(3)	(4)	(5)
KECAMATAN TANJUNG MEDAN (1409014)				
1	1409014001	SEI MERANTI DARUSSALAM	2	2
2	1409014002	AKAR BELINGKAR	2	2
3	1409014003	SEI MERANTI	2	2
4	1409014004	SEI TAPAH	2	2
5	1409014005	TANJUNG MEDAN	2	2
6	1409014006	TANGGA BATU	2	2
7	1409014007	TANJUNG MEDAN BARAT	2	2
8	1409014008	TANJUNG SARI	2	2
9	1409014009	PONDOK KRESEK	2	2
10	1409014010	PERKEBUNAN TANJUNG MEDAN	2	2
11	1409014011	SRI KAYANGAN	2	2
12	1409014012	TANJUNG MEDAN UTARA	2	2
13	1409014013	BAGAN NENAS	2	2

Tabel 11.7. Kode dan Nama Desa/Kelurahan di Kecamatan Bagan Sinembah

No.	Kode Desa/Kelurahan	Nama Desa/Kelurahan	Klasifikasi 1. Perkotaan 2. Perdesaan	Klasifikasi 1. Kelurahan 2. Desa
(1)	(2)	(3)	(4)	(5)
KECAMATAN BAGAN SINEMBAH (1409020)				
1	1409020001	BAHTERA MAKMUR	1	2
2	1409020002	GELORA	2	2
3	1409020003	PELITA	2	2
4	1409020014	BAGAN BATU	1	2
5	1409020015	SUKA MAJU	2	2
6	1409020016	BAGAN MANUNGGAL	2	2
7	1409020017	BAGAN SAPTA PERMAI	2	2
8	1409020018	BAKTI MAKMUR	1	2
9	1409020021	JAYA AGUNG	1	2
10	1409020022	MERANTI MAKMUR	1	2
11	1409020025	BAYANGKARA JAYA	1	2
12	1409020031	BAHTERA MAKMUR KOTA	1	1
13	1409020032	BAGAN BATU KOTA	1	1
14	1409020035	BAGAN BATU BARAT	1	2
15	1409020036	JADI MAKMUR	1	2
16	1409020037	MURINI MAKMUR	1	2
17	1409020038	BAKTI JAYA	1	2

Tabel 11.8. Kode dan Nama Desa/Kelurahan di Kecamatan Simpang Kanan

<b>No.</b>	<b>Kode Desa/Kelurahan</b>	<b>Nama Desa/Kelurahan</b>	<b>Klasifikasi 1. Perkotaan 2. Perdesaan</b>	<b>Klasifikasi 1. Kelurahan 2. Desa</b>
(1)	(2)	(3)	(4)	(5)
KECAMATAN SIMPANG KANAN (1409021)				
1	1409021001	SIMPANG KANAN	2	1
2	1409021002	KOTA PARIT	2	2
3	1409021003	BAGAN NIBUNG	2	2
4	1409021004	BUKIT DAMAR	2	2
5	1409021005	BUKIT MAS	2	2
6	1409021006	BUKIT SELAMAT	2	2

Tabel 11.9. Kode dan Nama Desa/Kelurahan di Kecamatan Bagan Sinembah Raya

No.	Kode Desa/Kelurahan	Nama Desa/Kelurahan	Klasifikasi 1. Perkotaan 2. Perdesaan	Klasifikasi 1. Kelurahan 2. Desa
(1)	(2)	(3)	(4)	(5)
KECAMATAN BAGAN SINEMBAH RAYA (1409022)				
1	1409022001	BAGAN SINEMBAH KOTA	2	1
2	1409022002	HARAPAN MAKMUR SELATAN	2	2
3	1409022003	HARAPAN MAKMUR	2	2
4	1409022004	BAGAN SINEMBAH	2	2
5	1409022005	SALAK	2	2
6	1409022006	PANCA MUKTI	2	2
7	1409022007	MAKMUR JAYA	1	2
8	1409022008	BAGAN SINEMBAH BARAT	2	2
9	1409022009	BAGAN SINEMBAH TIMUR	2	2
10	1409022010	BAGAN SINEMBAH UTARA	2	2
11	1409022011	AMPAIAN ROTAN MAKMUR	2	2
12	1409022012	SUKA JADI JAYA	2	2
13	1409022013	BAGAN SINEMBAH JAYA	2	2

Tabel 11.10. Kode dan Nama Desa/Kelurahan di Kecamatan Balai Jaya

No.	Kode Desa/Kelurahan	Nama Desa/Kelurahan	Klasifikasi 1. Perkotaan 2. Perdesaan	Klasifikasi 1. Kelurahan 2. Desa
(1)	(2)	(3)	(4)	(5)
KECAMATAN BALAI JAYA (1409023)				
1	1409023001	PASIR PUTIH	2	2
2	1409023002	BALAI JAYA	2	2
3	1409023003	BALAM SEMPURNA	2	2
4	1409023004	BALAM SEMPURNA KOTA	2	2
5	1409023005	BALAM JAYA	2	2
6	1409023006	BALAI JAYA KOTA	2	1
7	1409023007	PASIR PUTIH UTARA	2	2
8	1409023008	KENCANA	2	2
9	1409023009	BAGAN BHAKTI	2	2
10	1409023010	PASIR PUTIH BARAT	2	2
11	1409023011	LUBUK JAWI	2	2

Tabel 11.11. Kode dan Nama Desa/Kelurahan di Kecamatan Kubu

No.	Kode Desa/Kelurahan	Nama Desa/Kelurahan	Klasifikasi 1. Perkotaan 2. Perdesaan	Klasifikasi 1. Kelurahan 2. Desa
(1)	(2)	(3)	(4)	(5)
KECAMATAN KUBU (1409030)				
1	1409030007	TELUK MERBAU	2	1
2	1409030008	RANTAU PANJANG KANAN	2	2
3	1409030009	SUNGAI KUBU	2	2
4	1409030010	TANJUNG LEBAN	2	2
5	1409030011	SUNGAI SIGAJAH	2	2
6	1409030012	TELUK PIYAI	2	2
7	1409030015	SEI SEGAJAH MAKMUR	2	2
8	1409030016	SUNGAI KUBU HULU	2	2
9	1409030017	TELUK PIYAI PESISIR	2	2
10	1409030018	SUNGAI SIGAJAH JAYA	2	2

Tabel 11.12. Kode dan Nama Desa/Kelurahan di Kecamatan Pasir Limau Kapas

<b>No.</b>	<b>Kode Desa/Kelurahan</b>	<b>Nama Desa/Kelurahan</b>	<b>Klasifikasi 1. Perkotaan 2. Perdesaan</b>	<b>Klasifikasi 1. Kelurahan 2. Desa</b>
(1)	(2)	(3)	(4)	(5)
KECAMATAN PASIR LIMAU KAPAS (1409031)				
1	1409031001	SUNGAI DAUN	2	2
2	1409031002	PASIR LIMAU KAPAS	2	2
3	1409031003	PANIPAHAN	1	2
4	1409031004	TELUK PULAI	2	2
5	1409031005	PANIPAHAN LAUT	2	2
6	1409031006	PANIPAHAN DARAT	2	2
7	1409031007	PULAU JEMUR	2	2
8	1409031008	PANIPAHAN	1	1



Tabel 11.13. Kode dan Nama Desa/Kelurahan di Kecamatan Kubu Babussalam

No.	Kode Desa/Kelurahan	Nama Desa/Kelurahan	Klasifikasi 1. Perkotaan 2. Perdesaan	Klasifikasi 1. Kelurahan 2. Desa
(1)	(2)	(3)	(4)	(5)
KECAMATAN KUBU BABUSSALAM (1409032)				
1	1409032001	TELUK NILAP	2	2
2	1409032002	SUNGAI MAJO	2	2
3	1409032003	SUNGAI PINANG	2	2
4	1409032004	RANTAU PANJANG KIRI	2	2
5	1409032005	RANTAU PANJANG KIRI HILIR	2	2
6	1409032006	JOJOL	2	2
7	1409032007	SUNGAI PANJI PANJI	2	2
8	1409032008	PULAU HALANG BELAKANG	2	2
9	1409032009	PULAU HALANG MUKA	2	2
10	1409032010	SUNGAI MAJO PUSAKO	2	2
11	1409032011	PULAU HALANG HULU	2	2
12	1409032012	TELUK NILAP JAYA	2	2

Tabel 11.14. Kode dan Nama Desa/Kelurahan di Kecamatan Bangko

No.	Kode Desa/Kelurahan	Nama Desa/Kelurahan	Klasifikasi 1. Perkotaan 2. Perdesaan	Klasifikasi 1. Kelurahan 2. Desa
(1)	(2)	(3)	(4)	(5)
KECAMATAN BANGKO (1409040)				
1	1409040008	LABUHAN TANGGA KECIL	2	2
2	1409040009	LABUHAN TANGGA BESAR	2	2
3	1409040010	BAGAN PUNAK	2	1
4	1409040013	BAGAN HULU	1	1
5	1409040014	BAGAN TIMUR	1	1
6	1409040015	BAGAN KOTA	1	1
7	1409040016	BAGAN BARAT	1	1
8	1409040017	BAGAN JAWA	1	2
9	1409040018	PARIT AMAN	2	2
10	1409040019	LABUHAN TANGGA BARU	2	2
11	1409040020	BAGAN PUNAK PESISIR	2	2
12	1409040021	BAGAN JAWA PESISIR	1	2
13	1409040022	BAGAN PUNAK MERANTI	2	2
14	1409040023	SERUSA	2	2
15	1409040024	LABUHAN TANGGA HILIR	2	2

Tabel 11.15. Kode dan Nama Desa/Kelurahan di Kecamatan Sinaboi

<b>No.</b>	<b>Kode Desa/Kelurahan</b>	<b>Nama Desa/Kelurahan</b>	<b>Klasifikasi 1. Perkotaan 2. Perdesaan</b>	<b>Klasifikasi 1. Kelurahan 2. Desa</b>
(1)	(2)	(3)	(4)	(5)
KECAMATAN SINABOI (1409041)				
1	1409041001	RAJA BEJAMU	2	2
2	1409041002	SUNGAI BAKAU	2	2
3	1409041003	SINABOI	2	2
4	1409041004	SEI NYAMUK	2	2
5	1409041005	DARUSSALAM	2	2
6	1409041006	SINABOI KOTA	2	1

Tabel 11.16. Kode dan Nama Desa/Kelurahan di Kecamatan Batu Hampar

<b>No.</b>	<b>Kode Desa/Kelurahan</b>	<b>Nama Desa/Kelurahan</b>	<b>Klasifikasi 1. Perkotaan 2. Perdesaan</b>	<b>Klasifikasi 1. Kelurahan 2. Desa</b>
(1)	(2)	(3)	(4)	(5)
KECAMATAN BATU HAMPAR (1409042)				
1	1409042001	BANTAYAN	2	2
2	1409042002	BANTAYAN BARU	2	2
3	1409042003	BANTAYAN HILIR	2	1
4	1409042004	SUNGAI SIALANG HULU	2	2
5	1409042005	SUNGAI SIALANG	2	2

Tabel 11.17. Kode dan Nama Desa/Kelurahan di Kecamatan Pekaitan

No.	Kode Desa/Kelurahan	Nama Desa/Kelurahan	Klasifikasi 1. Perkotaan 2. Perdesaan	Klasifikasi 1. Kelurahan 2. Desa
(1)	(2)	(3)	(4)	(5)
KECAMATAN PEKAITAN (1409043)				
1	1409043001	ROKAN BARU	2	2
2	1409043002	TELUK BANO II	2	2
3	1409043003	SUAK TEMENGGUNG	2	2
4	1409043006	PEDAMARAN	2	2
5	1409043007	SUAK AIR HITAM	2	2
6	1409043011	SUNGAI BESAR	2	2
7	1409043012	PEKAITAN	2	2
8	1409043025	KUBU I	2	2
9	1409043026	KARYA MULYO SARI	2	2
10	1409043027	ROKAN BARU PESISIR	2	2

Tabel 11.18. Kode dan Nama Desa/Kelurahan di Kecamatan Rimba Melintang

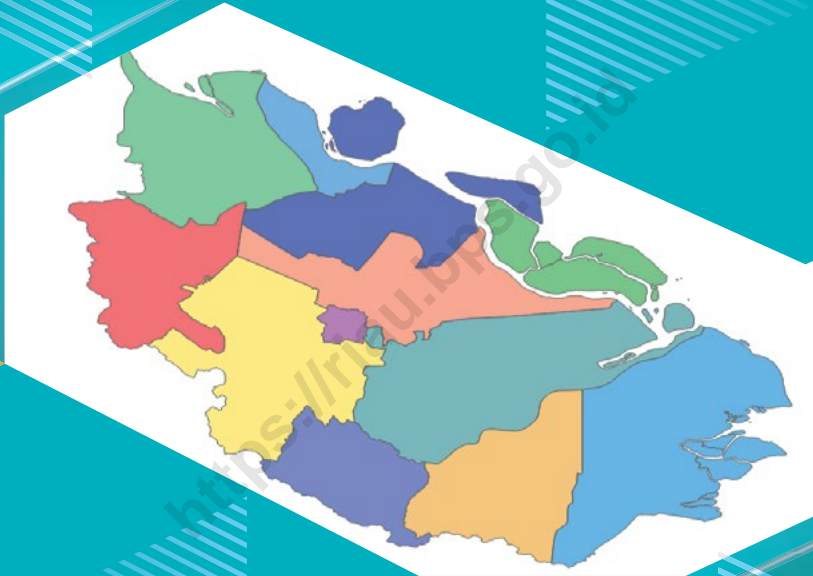
<b>No.</b>	<b>Kode Desa/Kelurahan</b>	<b>Nama Desa/Kelurahan</b>	<b>Klasifikasi 1. Perkotaan 2. Perdesaan</b>	<b>Klasifikasi 1. Kelurahan 2. Desa</b>
(1)	(2)	(3)	(4)	(5)
KECAMATAN RIMBA MELINTANG (1409050)				
1	1409050005	KARYA MUKTI	2	2
2	1409050008	RIMBA MELINTANG	2	1
3	1409050009	JUMRAH	2	2
4	1409050010	TELUK PULAU HULU	2	2
5	1409050011	TELUK PULAU HILIR	2	2
6	1409050012	LENGGADAI HULU	2	2
7	1409050013	MUKTI JAYA	2	2
8	1409050017	LENGGADAI HILIR	2	2
9	1409050018	PEMATANG BOTAM	2	2
10	1409050019	HARAPAN JAYA	2	2
11	1409050020	SEREMBAN JAYA	2	2
12	1409050021	PEMATANG SIKEK	2	2

Tabel 11.19. Kode dan Nama Desa/Kelurahan di Kecamatan Bangko Pusako

No.	Kode Desa/Kelurahan	Nama Desa/Kelurahan	Klasifikasi 1. Perkotaan 2. Perdesaan	Klasifikasi 1. Kelurahan 2. Desa
(1)	(2)	(3)	(4)	(5)
KECAMATAN BANGKO PUSAKO (1409051)				
1	1409051001	BANGKO SEMPURNA	1	2
2	1409051002	BANGKO BAKTI	2	2
3	1409051003	BANGKO JAYA	2	2
4	1409051004	BANGKO PUSAKA	2	2
5	1409051005	BANGKO MAKMUR	2	2
6	1409051006	BANGKO KIRI	2	1
7	1409051007	BANGKO KANAN	2	1
8	1409051008	SUNGAI MANASIB	2	2
9	1409051009	TELUK BANO I	2	2
10	1409051010	PEMATANG IBUL	2	2
11	1409051011	PEMATANG DAMAR	2	2
12	1409051012	BANGKO PERMATA	2	2
13	1409051013	BANGKO MUKTI	2	2
14	1409051014	BANGKO LESTARI	1	2
15	1409051015	BANGKO BALAM	1	2
16	1409051016	BANGKO MASRAYA	1	2







**[1410] KEPULAUAN MERANTI**



Tabel 12.1. Jumlah Desa Menurut Kode dan Nama Kecamatan di Kabupaten Kepulauan Meranti

No.	Kode Kecamatan	Nama Kecamatan	Jumlah Desa		Jumlah Desa		TOTAL
			(Urban/ Perkotaan)	(Rural/ Perdesaan)	Kelurahan	Desa	
(1)	(2)	(3)	(4)	(5)	(6)	(7)	(8)
1	1410010	TEBING TINGGI BARAT	-	14	-	14	14
2	1410020	TEBING TINGGI	7	2	4	5	9
3	1410021	TEBING TINGGI TIMUR	-	10	-	10	10
4	1410030	RANGSANG	-	14	-	14	14
5	1410031	RANGSANG PESISIR	-	11	-	11	11
6	1410040	RANGSANG BARAT	-	12	-	12	12
7	1410050	MERBAU	3	7	1	9	10
8	1410051	PULAU MERBAU	-	11	-	11	11
9	1410052	TASIK PUTRI PUYU	-	10	-	10	10
KABUPATEN KEPULAUAN MERANTI			10	91	5	96	101

Tabel 12.2. Kode dan Nama Desa/Kelurahan di Kecamatan Tebing Tinggi Barat

No.	Kode Desa/Kelurahan	Nama Desa/Kelurahan	Klasifikasi 1. Perkotaan 2. Perdesaan	Klasifikasi 1. Kelurahan 2. Desa
(1)	(2)	(3)	(4)	(5)
KECAMATAN TEBING TINGGI BARAT (1410010)				
1	1410010001	TANJUNG PERANAP	2	2
2	1410010002	TANJUNG	2	2
3	1410010003	INSIT	2	2
4	1410010004	TENAN	2	2
5	1410010005	KUNDUR	2	2
6	1410010006	BATANG MALAS	2	2
7	1410010007	ALAI	2	2
8	1410010008	MEKONG	2	2
9	1410010009	MANTIASA	2	2
10	1410010010	GOGOK DARUSSALAM	2	2
11	1410010011	MAINI DARUL AMAN	2	2
12	1410010012	MENGGIKIP	2	2
13	1410010013	ALAI SELATAN	2	2
14	1410010014	TANJUNG DARUL TAKZIM	2	2

Tabel 12.3. Kode dan Nama Desa/Kelurahan di Kecamatan Tebing Tinggi

No.	Kode Desa/Kelurahan	Nama Desa/Kelurahan	Klasifikasi 1. Perkotaan 2. Perdesaan	Klasifikasi 1. Kelurahan 2. Desa
(1)	(2)	(3)	(4)	(5)
KECAMATAN TEBING TINGGI (1410020)				
1	1410020008	SESAP	2	2
2	1410020009	BANGLAS BARAT	2	2
3	1410020010	BANGLAS	1	2
4	1410020011	SELAT PANJANG TIMUR	1	1
5	1410020012	SELAT PANJANG SELATAN	1	1
6	1410020013	ALAH AIR	1	2
7	1410020014	ALAH AIR TIMUR	1	2
8	1410020015	SELAT PANJANG BARAT	1	1
9	1410020016	SELAT PANJANG KOTA	1	1

Tabel 12..4. Kode dan Nama Desa/Kelurahan di Kecamatan Tebing Tinggi Timur

<b>No.</b>	<b>Kode Desa/Kelurahan</b>	<b>Nama Desa/Kelurahan</b>	<b>Klasifikasi 1. Perkotaan 2. Perdesaan</b>	<b>Klasifikasi 1. Kelurahan 2. Desa</b>
(1)	(2)	(3)	(4)	(5)
KECAMATAN TEBING TINGGI TIMUR(1410021)				
1	1410021001	KEPAU BARU	2	2
2	1410021002	TELUK BUNTAL	2	2
3	1410021003	TANJUNG GADAI	2	2
4	1410021004	TANJUNG SARI	2	2
5	1410021005	NIPAH SENDANU	2	2
6	1410021006	SUNGAI TOHOR	2	2
7	1410021007	LUKUN	2	2
8	1410021008	SUNGAI TOHOR BARAT	2	2
9	1410021009	SENDANU DARUL IHSAN	2	2
10	1410021010	BATIN SUIR	2	2

Tabel 12.5. Kode dan Nama Desa/Kelurahan di Kecamatan Rangsang

No.	Kode Desa/Kelurahan	Nama Desa/Kelurahan	Klasifikasi 1. Perkotaan 2. Perdesaan	Klasifikasi 1. Kelurahan 2. Desa
(1)	(2)	(3)	(4)	(5)
KECAMATAN RANGSANG (1410030)				
1	1410030005	REPAN	2	2
2	1410030006	PENYAGUN	2	2
3	1410030007	GEMALA SARI	2	2
4	1410030008	SUNGAI GAYUNG KIRI	2	2
5	1410030009	TANJUNG MEDANG	2	2
6	1410030010	TELUK SAMAK	2	2
7	1410030011	TANJUNG SAMAK	2	2
8	1410030012	TANJUNG BAKAU	2	2
9	1410030013	TOPANG	2	2
10	1410030014	CITRA DAMAI	2	2
11	1410030016	DWI TUNGGAL	2	2
12	1410030017	WONOSARI	2	2
13	1410030018	TEBUN	2	2
14	1410030020	TANJUNG GEMUK	2	2

Tabel 12.6. Kode dan Nama Desa/Kelurahan di Kecamatan Rangsang Pesisir

No.	Kode Desa/Kelurahan	Nama Desa/Kelurahan	Klasifikasi 1. Perkotaan 2. Perdesaan	Klasifikasi 1. Kelurahan 2. Desa
(1)	(2)	(3)	(4)	(5)
KECAMATAN RANGSANG PESISIR (1410031)				
1	1410031001	BETING	2	2
2	1410031002	SOKOP	2	2
3	1410031003	BUNGUR	2	2
4	1410031004	TANJUNG KEDABU	2	2
5	1410031005	TELESUNG	2	2
6	1410031006	TENGGAYUN RAYA	2	2
7	1410031007	SONDE	2	2
8	1410031008	KAYU ARA	2	2
9	1410031009	TANAH MERAH	2	2
10	1410031010	KEDABU RAPAT	2	2
11	1410031011	SENDAUR	2	2



Tabel 12.7. Kode dan Nama Desa/Kelurahan di Kecamatan Rangsang Barat

No.	Kode Desa/Kelurahan	Nama Desa/Kelurahan	Klasifikasi 1. Perkotaan 2. Perdesaan	Klasifikasi 1. Kelurahan 2. Desa
(1)	(2)	(3)	(4)	(5)
KECAMATAN RANGSANG BARAT (1410040)				
1	1410040001	BANTAR	2	2
2	1410040002	ANAK SETATAH	2	2
3	1410040003	SEGOMENG	2	2
4	1410040004	SIALANG PASUNG	2	2
5	1410040005	LEMANG	2	2
6	1410040006	SUNGAI CINA	2	2
7	1410040007	BINA MAJU	2	2
8	1410040008	TELAGA BARU	2	2
9	1410040009	BOKOR	2	2
10	1410040015	MELAI	2	2
11	1410040016	PERMAI	2	2
12	1410040017	MEKAR BARU	2	2

Tabel 12.8. Kode dan Nama Desa/Kelurahan di Kecamatan Merbau

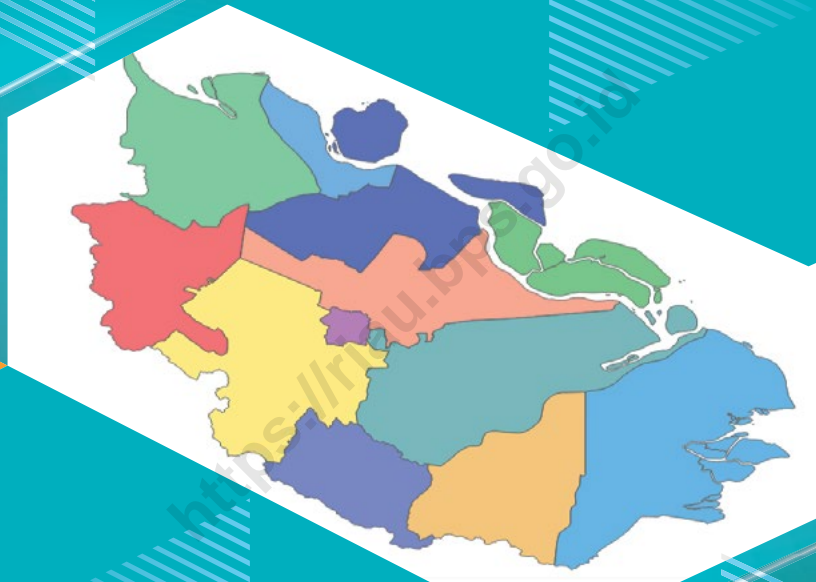
<b>No.</b>	<b>Kode Desa/Kelurahan</b>	<b>Nama Desa/Kelurahan</b>	<b>Klasifikasi 1. Perkotaan 2. Perdesaan</b>	<b>Klasifikasi 1. Kelurahan 2. Desa</b>
(1)	(2)	(3)	(4)	(5)
KECAMATAN MERBAU (1410050)				
1	1410050001	LUKIT	2	2
2	1410050002	MERANTI BUNTING	2	2
3	1410050003	TANJUNG KULIM	2	2
4	1410050004	PELANTAI	2	2
5	1410050005	MEKAR SARI	2	2
6	1410050006	TELUK BELITUNG	1	1
7	1410050007	BAGAN MELIBUR	1	2
8	1410050016	MAYANG SARI	1	2
9	1410050019	SUNGAI ANAK KAMAL	2	2
10	1410050020	SUNGAI TENGAH	2	2

Tabel 12.9. Kode dan Nama Desa/Kelurahan di Kecamatan Pulau Merbau

<b>No.</b>	<b>Kode Desa/Kelurahan</b>	<b>Nama Desa/Kelurahan</b>	<b>Klasifikasi 1. Perkotaan 2. Perdesaan</b>	<b>Klasifikasi 1. Kelurahan 2. Desa</b>
(1)	(2)	(3)	(4)	(5)
KECAMATAN PULAU MERBAU (1410051)				
1	1410051001	TELUK KETAPANG	2	2
2	1410051002	SEMUKUT	2	2
3	1410051003	CENTAI	2	2
4	1410051004	TANJUNG BUNGA	2	2
5	1410051005	RENAK DUNGUN	2	2
6	1410051006	BARAN MELINTANG	2	2
7	1410051007	KUALA MERBAU	2	2
8	1410051008	BATANG MERANTI	2	2
9	1410051009	PANGKALAN BALAI	2	2
10	1410051010	PADANG KAMAL	2	2
11	1410051011	KETAPANG PERMAI	2	2

Tabel 12.10. Kode dan Nama Desa/Kelurahan di Kecamatan Tasik Putri Puyu

<b>No.</b>	<b>Kode Desa/Kelurahan</b>	<b>Nama Desa/Kelurahan</b>	<b>Klasifikasi 1. Perkotaan 2. Perdesaan</b>	<b>Klasifikasi 1. Kelurahan 2. Desa</b>
(1)	(2)	(3)	(4)	(5)
KECAMATAN TASIK PUYU (1410052)				
1	1410052001	MENGKIRAU	2	2
2	1410052002	MENGGOPOT	2	2
3	1410052003	TANJUNG PISANG	2	2
4	1410052004	SELAT AKAR	2	2
5	1410052005	BANDUL	2	2
6	1410052006	KUDAP	2	2
7	1410052007	DEDAP	2	2
8	1410052008	MEKAR DELIMA	2	2
9	1410052009	PUTRI PUYU	2	2
10	1410052010	TANJUNG PADANG	2	2



**[1471] PEKANBARU**



Tabel 13.1. Jumlah Desa Menurut Kode dan Nama Kecamatan di Kota Pekanbaru

No.	Kode Kecamatan	Nama Kecamatan	Jumlah Desa		Jumlah Desa		TOTAL
			(Urban/ Perkotaan)	(Rural/ Perdesaan)	Kelurahan	Desa	
(1)	(2)	(3)	(4)	(5)	(6)	(7)	(8)
1	1471010	TAMPAN	9	-	9	-	9
2	1471011	PAYUNG SEKAKI	7	-	7	-	7
3	1471020	BUKIT RAYA	5	-	5	-	5
4	1471021	MARPOYAN DAMAI	6	-	6	-	6
5	1471022	TENAYAN RAYA	13	-	13	-	13
6	1471030	LIMAPULUH	4	-	4	-	4
7	1471040	SAIL	3	-	3	-	3
8	1471050	PEKANBARU KOTA	6	-	6	-	6
9	1471060	SUKAJADI	7	-	7	-	7
10	1471070	SENAPELAN	6	-	6	-	6
11	1471080	RUMBAI	7	2	9	-	9
12	1471081	RUMBAI PESISIR	6	2	8	-	8
KOTA PEKANBARU			79	4	83	-	83

Tabel 13.2. Kode dan Nama Desa/Kelurahan di Kecamatan Tampán

<b>No.</b>	<b>Kode Desa/Kelurahan</b>	<b>Nama Desa/Kelurahan</b>	<b>Klasifikasi 1. Perkotaan 2. Perdesaan</b>	<b>Klasifikasi 1. Kelurahan 2. Desa</b>
(1)	(2)	(3)	(4)	(5)
KECAMATAN TAMPAN (1471010)				
1	1471010001	SIMPANG BARU	1	1
2	1471010005	SIDOMULYO BARAT	1	1
3	1471010007	TUAH KARYA	1	1
4	1471010008	DELIMA	1	1
5	1471010009	TUAH MADANI	1	1
6	1471010010	SIALANG MUNGGU	1	1
7	1471010011	TOBEK GODANG	1	1
8	1471010012	BINA WIDYA	1	1
9	1471010013	AIR PUTIH	1	1



Tabel 13.3. Kode dan Nama Desa/Kelurahan di Kecamatan Payung Sekaki

No.	Kode Desa/Kelurahan	Nama Desa/Kelurahan	Klasifikasi 1. Perkotaan 2. Perdesaan	Klasifikasi 1. Kelurahan 2. Desa
(1)	(2)	(3)	(4)	(5)
KECAMATAN PAYUNG SEKAKI (1471011)				
1	1471011001	LABUH BARU TIMUR	1	1
2	1471011002	TAMPAN	1	1
3	1471011003	AIR HITAM	1	1
4	1471011004	LABUH BARU BARAT	1	1
5	1471011005	BANDAR RAYA	1	1
6	1471011006	SUNGAI SIBAM	1	1
7	1471011007	TIRTA SIAK	1	1

Tabel 13.4. Kode dan Nama Desa/Kelurahan di Kecamatan Bukit Raya

<b>No.</b>	<b>Kode Desa/Kelurahan</b>	<b>Nama Desa/Kelurahan</b>	<b>Klasifikasi 1. Perkotaan 2. Perdesaan</b>	<b>Klasifikasi 1. Kelurahan 2. Desa</b>
(1)	(2)	(3)	(4)	(5)
KECAMATAN BUKIT RAYA (1471020)				
1	1471020001	SIMPANG TIGA	1	1
2	1471020004	TENGERANG SELATAN	1	1
3	1471020007	TENGERANG UTARA	1	1
4	1471020011	TENGERANG LABUAI	1	1
5	1471020012	AIR DINGIN	1	1

Tabel 13.5. Kode dan Nama Desa/Kelurahan di Kecamatan Marpoyan Damai

<b>No.</b>	<b>Kode Desa/Kelurahan</b>	<b>Nama Desa/Kelurahan</b>	<b>Klasifikasi 1. Perkotaan 2. Perdesaan</b>	<b>Klasifikasi 1. Kelurahan 2. Desa</b>
(1)	(2)	(3)	(4)	(5)
KECAMATAN MARPOYAN DAMAI (1471021)				
1	1471021001	TENGERANG TENGAH	1	1
2	1471021002	TENGERANG BARAT	1	1
3	1471021003	MAHARATU	1	1
4	1471021004	SIDOMULYO TIMUR	1	1
5	1471021005	WONOREJO	1	1
6	1471021006	PERHENTIAN MARPOYAN	1	1

Tabel 13.6. Kode dan Nama Desa/Kelurahan di Kecamatan Tenayan Raya

<b>No.</b>	<b>Kode Desa/Kelurahan</b>	<b>Nama Desa/Kelurahan</b>	<b>Klasifikasi 1. Perkotaan 2. Perdesaan</b>	<b>Klasifikasi 1. Kelurahan 2. Desa</b>
(1)	(2)	(3)	(4)	(5)
KECAMATAN TENAYAN RAYA (1471022)				
1	1471022001	KULIM	1	1
2	1471022002	TENGERANG TIMUR	1	1
3	1471022003	REJOSARI	1	1
4	1471022004	SAIL	1	1
5	1471022005	SIALANG RAMPAI	1	1
6	1471022006	PEBATUAN	1	1
7	1471022007	MENTANGOR	1	1
8	1471022008	PEMATANG KAPAU	1	1
9	1471022009	SIALANG SAKTI	1	1
10	1471022010	TUAH NEGERI	1	1
11	1471022011	MELEBUNG	1	1
12	1471022012	INDUSTRI TENAYAN	1	1
13	1471022013	BAMBU KUNING	1	1

Tabel 13.7. Kode dan Nama Desa/Kelurahan di Kecamatan Lima Puluh

<b>No.</b>	<b>Kode Desa/Kelurahan</b>	<b>Nama Desa/Kelurahan</b>	<b>Klasifikasi 1. Perkotaan 2. Perdesaan</b>	<b>Klasifikasi 1. Kelurahan 2. Desa</b>
(1)	(2)	(3)	(4)	(5)
KECAMATAN LIMA PULUH (1471030)				
1	1471030001	RINTIS	1	1
2	1471030002	SEKIP	1	1
3	1471030003	TANJUNG RHU	1	1
4	1471030004	PESISIR	1	1

Tabel 13.8. Kode dan Nama Desa/Kelurahan di Kecamatan Sail

<b>No.</b>	<b>Kode Desa/Kelurahan</b>	<b>Nama Desa/Kelurahan</b>	<b>Klasifikasi 1. Perkotaan 2. Perdesaan</b>	<b>Klasifikasi 1. Kelurahan 2. Desa</b>
(1)	(2)	(3)	(4)	(5)
KECAMATAN SAIL (1471040)				
1	1471040001	CINTA RAJA	1	1
2	1471040002	SUKA MAJU	1	1
3	1471040003	SUKA MULIA	1	1

Tabel 13.9. Kode dan Nama Desa/Kelurahan di Kecamatan Pekanbaru Kota

No.	Kode Desa/Kelurahan	Nama Desa/Kelurahan	Klasifikasi 1. Perkotaan 2. Perdesaan	Klasifikasi 1. Kelurahan 2. Desa
(1)	(2)	(3)	(4)	(5)
KECAMATAN PEKANBARU KOTA (1471050)				
1	1471050001	SIMPANG EMPAT	1	1
2	1471050002	SUMAHILANG	1	1
3	1471050003	TANAH DATAR	1	1
4	1471050004	KOTA BARU	1	1
5	1471050005	SUKARAMAI	1	1
6	1471050006	KOTA TINGGI	1	1

Tabel 13.10. Kode dan Nama Desa/Kelurahan di Kecamatan Sukajadi

<b>No.</b>	<b>Kode Desa/Kelurahan</b>	<b>Nama Desa/Kelurahan</b>	<b>Klasifikasi 1. Perkotaan 2. Perdesaan</b>	<b>Klasifikasi 1. Kelurahan 2. Desa</b>
(1)	(2)	(3)	(4)	(5)
KECAMATAN SUKAJADI (1471060)				
1	1471060002	JADIREJO	1	1
2	1471060003	KAMPUNG TENGAH	1	1
3	1471060004	KAMPUNG MELAYU	1	1
4	1471060005	KEDUNGSARI	1	1
5	1471060006	HARJOSARI	1	1
6	1471060007	SUKAJADI	1	1
7	1471060008	PULAU KARAM	1	1



Tabel 13.11. Kode dan Nama Desa/Kelurahan di Kecamatan Senapelan

No.	Kode Desa/Kelurahan	Nama Desa/Kelurahan	Klasifikasi 1. Perkotaan 2. Perdesaan	Klasifikasi 1. Kelurahan 2. Desa
(1)	(2)	(3)	(4)	(5)
KECAMATAN SENAPELAN (1471070)				
1	1471070001	PADANG BULAN	1	1
2	1471070002	PADANG TERUBUK	1	1
3	1471070003	SAGO	1	1
4	1471070004	KAMPUNG DALAM	1	1
5	1471070005	KAMPUNG BANDAR	1	1
6	1471070006	KAMPUNG BARU	1	1

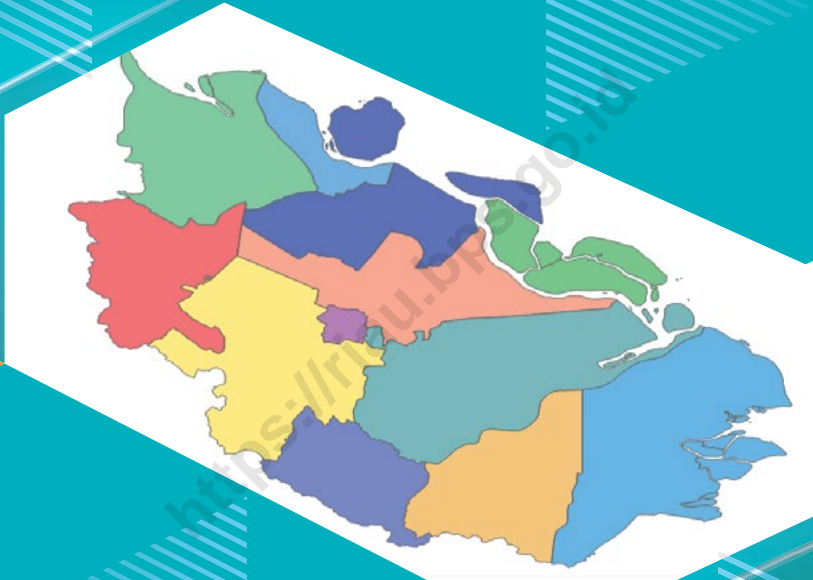
Tabel 13.12. Kode dan Nama Desa/Kelurahan di Kecamatan Rumbai

No.	Kode Desa/Kelurahan	Nama Desa/Kelurahan	Klasifikasi 1. Perkotaan 2. Perdesaan	Klasifikasi 1. Kelurahan 2. Desa
(1)	(2)	(3)	(4)	(5)
KECAMATAN RUMBAI (1471080)				
1	1471080001	UMBAN SARI	1	1
2	1471080006	RUMBAI BUKIT	1	1
3	1471080007	MUARA FAJAR	2	1
4	1471080008	PALAS	1	1
5	1471080009	SRI MERANTI	1	1
6	1471080010	AGROWISATA	1	1
7	1471080011	MAHARANI	1	1
8	1471080012	RANTAU PANJANG	1	1
9	1471080013	MUARA FAJAR BARAT	2	1

Tabel 13.13. Kode dan Nama Desa/Kelurahan di Kecamatan Rumbai Pesisir

No.	Kode Desa/Kelurahan	Nama Desa/Kelurahan	Klasifikasi 1. Perkotaan 2. Perdesaan	Klasifikasi 1. Kelurahan 2. Desa
(1)	(2)	(3)	(4)	(5)
KECAMATAN RUMBAI PESISR (1471081)				
1	1471081001	MERANTI PANDAK	1	1
2	1471081002	LIMBUNGAN	1	1
3	1471081003	LEMBAH SARI	1	1
4	1471081004	LEMBAH DAMAI	1	1
5	1471081005	LIMBUNGAN BARU	1	1
6	1471081006	TEBING TINGGI OKURA	2	1
7	1471081007	SUNGAI AMBANG	1	1
8	1471081008	SUNGAI UKAI	2	1





**[1473] DUMAI**



Tabel 14.1. Jumlah Desa Menurut Kode dan Nama Kecamatan di Kota Dumai

No.	Kode Kecamatan	Nama Kecamatan	Jumlah Desa		Jumlah Desa		TOTAL
			(Urban/ Perkotaan)	(Rural/ Perdesaan)	Kelurahan	Desa	
(1)	(2)	(3)	(4)	(5)	(6)	(7)	(8)
1	1473010	BUKIT KAPUR	-	5	5	-	5
2	1473011	MEDANG KAMPAL	-	4	4	-	4
3	1473012	SUNGAI SEMBILAN	-	5	5	-	5
4	1473020	DUMAI BARAT	3	1	4	-	4
5	1473021	DUMAI SELATAN	5	-	5	-	5
6	1473030	DUMAI TIMUR	5	-	5	-	5
7	1473031	DUMAI KOTA	5	-	5	-	5
KOTA DUMAI			18	15	33	-	33

Tabel 14.2. Kode dan Nama Desa/Kelurahan di Kecamatan Bukit Kapur

<b>No.</b>	<b>Kode Desa/Kelurahan</b>	<b>Nama Desa/Kelurahan</b>	<b>Klasifikasi 1. Perkotaan 2. Perdesaan</b>	<b>Klasifikasi 1. Kelurahan 2. Desa</b>
(1)	(2)	(3)	(4)	(5)
KECAMATAN BUKIT KAPUR (1473010)				
1	1473010001	BUKIT NENAS	2	1
2	1473010006	BAGAN BESAR	2	1
3	1473010007	BUKIT KAYU KAPUR	2	1
4	1473010008	GURUN PANJANG	2	1
5	1473010009	KAMPUNG BARU	2	1



Tabel 14.3. Kode dan Nama Desa/Kelurahan di Kecamatan Medang Kampai

<b>No.</b>	<b>Kode Desa/Kelurahan</b>	<b>Nama Desa/Kelurahan</b>	<b>Klasifikasi 1. Perkotaan 2. Perdesaan</b>	<b>Klasifikasi 1. Kelurahan 2. Desa</b>
(1)	(2)	(3)	(4)	(5)
KECAMATAN MEDANG KAMPAI (1473011)				
1	1473011001	PELINTUNG	2	1
2	1473011002	GUNTUNG	2	1
3	1473011003	TELUK MAKMUR	2	1
4	1473011004	MUNDAM	2	1

Tabel 14.4. Kode dan Nama Desa/Kelurahan di Kecamatan Sungai Sembilan

<b>No.</b>	<b>Kode Desa/Kelurahan</b>	<b>Nama Desa/Kelurahan</b>	<b>Klasifikasi 1. Perkotaan 2. Perdesaan</b>	<b>Klasifikasi 1. Kelurahan 2. Desa</b>
(1)	(2)	(3)	(4)	(5)
KECAMATAN SUNGAI SEMBILAN (1473012)				
1	1473012001	BANGSAL ACEH	2	1
2	1473012002	LUBUK GAUNG	2	1
3	1473012003	BASILAM BARU	2	1
4	1473012004	BATU TERITIP	2	1
5	1473012005	TANJUNG PENYEMBAL	2	1

Tabel 14.5. Kode dan Nama Desa/Kelurahan di Kecamatan Dumai Barat

<b>No.</b>	<b>Kode Desa/Kelurahan</b>	<b>Nama Desa/Kelurahan</b>	<b>Klasifikasi 1. Perkotaan 2. Perdesaan</b>	<b>Klasifikasi 1. Kelurahan 2. Desa</b>
(1)	(2)	(3)	(4)	(5)
KECAMATAN DUMAI BARAT (1473020)				
1	1473020005	PANGKALAN SESAI	1	1
2	1473020006	PURNAMA	1	1
3	1473020009	SIMPANG TETAP DARUL IHSAN	1	1
4	1473020010	BAGAN KELADI	2	1

Tabel 14.6. Kode dan Nama Desa/Kelurahan di Kecamatan Dumai Selatan

<b>No.</b>	<b>Kode Desa/Kelurahan</b>	<b>Nama Desa/Kelurahan</b>	<b>Klasifikasi 1. Perkotaan 2. Perdesaan</b>	<b>Klasifikasi 1. Kelurahan 2. Desa</b>
(1)	(2)	(3)	(4)	(5)
KECAMATAN DUMAI SELATAN (1473021)				
1	1473021001	MEKAR SARI	1	1
2	1473021002	BUKIT TIMAH	1	1
3	1473021003	BUMI AYU	1	1
4	1473021004	BUKIT DATUK	1	1
5	1473021005	RATU SIMA	1	1

Tabel 14.7. Kode dan Nama Desa/Kelurahan di Kecamatan Dumai Timur

No.	Kode Desa/Kelurahan	Nama Desa/Kelurahan	Klasifikasi 1. Perkotaan 2. Perdesaan	Klasifikasi 1. Kelurahan 2. Desa
(1)	(2)	(3)	(4)	(5)
KECAMATAN DUMAI TIMUR (1473030)				
1	1473030001	TANJUNG PALAS	1	1
2	1473030002	JAYA MukTI	1	1
3	1473030003	TELUK BINJAI	1	1
4	1473030006	BULUH KASAP	1	1
5	1473030007	BUKIT BATREM	1	1

Tabel 14.8. Kode dan Nama Desa/Kelurahan di Kecamatan Dumai Kota

<b>No.</b>	<b>Kode Desa/Kelurahan</b>	<b>Nama Desa/Kelurahan</b>	<b>Klasifikasi 1. Perkotaan 2. Perdesaan</b>	<b>Klasifikasi 1. Kelurahan 2. Desa</b>
(1)	(2)	(3)	(4)	(5)
KECAMATAN DUMAI KOTA (1473031)				
1	1473031001	RIMBA SEKAMPUNG	1	1
2	1473031002	SUKAJADI	1	1
3	1473031003	BINTAN	1	1
4	1473031004	DUMAI KOTA	1	1
5	1473031005	LAKSAMANA	1	1





# DATA

## MENCERDASKAN BANGSA



**BADAN PUSAT STATISTIK  
PROVINSI RIAU**

Jl. Pattimura No.12 Pekanbaru 28131

Telp:(0761) 23042 - 21336, Fax: (0761) 21336

Homepage: <http://riau.bps.go.id> E-mail: [bps1400@bps.go.id](mailto:bps1400@bps.go.id)