



KECAMATAN TAKTAKAN DALAM ANGKA TAHUN 2021



<https://serangkota.bps.go.id>



**BADAN PUSAT STATISTIK
KOTA SERANG**



<https://www.beritasatu.com>

KECAMATAN TAKTAKAN DALAM ANGKA TAHUN 2021

KECAMATAN TAKTAKAN DALAM ANGKA 2021

ISSN : 2714-9323

No. Publikasi : 36730.2109

Katalog BPS : 1102001.3673050

Ukuran Buku : 21 x 15 cm

Jumlah Halaman : xii + 88 halaman

Naskah :

Koordinator Statistik Kecamatan (KSK) Kecamatan Taktakan

Penyunting :

Seksi Integrasi Pengolahan dan Diseminasi Statistik

Gambar Kulit :

Seksi Integrasi Pengolahan dan Diseminasi Statistik

Diterbitkan Oleh :

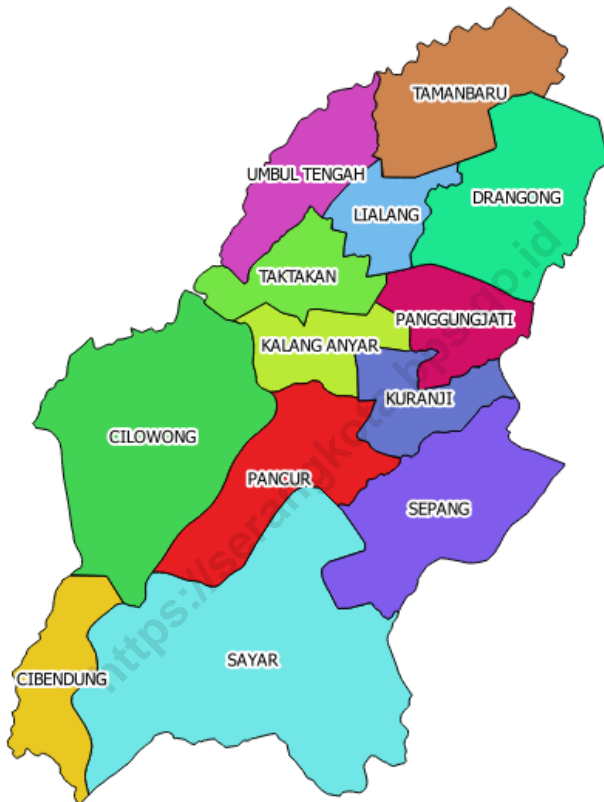
©BPS Kota Serang

Pencetak :

Suhudsentrautama

Dilarang mengumumkan, mendistribusikan, mengomunikasikan, dan/atau menggandakan sebagian atau seluruh isi buku ini untuk tujuan komersial tanpa izin tertulis dari Badan Pusat Statistik

PETA KECAMATAN TAKTAKAN



KATA PENGANTAR

Perkembangan pembangunan perlu dicermati dan dipantau arah dan manfaatnya bagi kemaslahatan masyarakat. Untuk dapat mengikuti dinamika perkembangan tersebut, perlu suatu informasi dan indikator yang lengkap dan mudah dipahami, terutama bagi para pembuat keputusan dan kebijakan.

Publikasi ini memuat data dari berbagai sektor kegiatan pembangunan di wilayah Kecamatan Taktakan pada tahun 2020, dimana data yang diambil merupakan data sekunder yang di kumpulkan dari berbagai dinas instansi yang berada di lingkungan Pemerintah Kecamatan Serang. Ketersediaan data yang memadai dan akurat sampai ke tingkat yang lebih kecil seperti Kecamatan dan Desa/Kelurahan, sangat dibutuhkan untuk merencanakan dan mengevaluasi pelaksanaan pembangunan di wilayah Kecamatan Serang. Untuk itu diharapkan publikasi ini dapat digunakan sebagai salah satu acuan dalam menentukan arah dan kebijakan pembangunan di wilayah Kecamatan Serang dimasa yang akan datang.

Kami menyadari, dalam penyusunan buku ini masih jauh dari sempurna. Untuk itu, segala saran dan kritikan dari berbagai pihak sangat kami nantikan demi perbaikan dalam penyusunan buku selanjutnya. Oleh karena itu, kerjasama dari berbagai Instansi Dinas yang ada di lingkungan Kecamatan Serang sangat kami nantikan, sehingga dimasa yang akan datang publikasi ini bisa menghasilkan data yang akurat, berkualitas dan tepat waktu.

Akhirnya kami mengucapkan banyak terima kasih kepada semua pihak yang telah membantu dalam penerbitan publikasi ini, semoga publikasi ini dapat bermanfaat bagi kita semua dalam merencanakan dan menyukseskan pembangunan dimasa yang akan datang.

Serang, September 2021
Kepala BPS Kota Serang,



Ir. Dadang Ahdiat
NIP. 19661218 199401 1 001

DAFTAR ISI

	Hal
Peta Kecamatan Taktakan	iii
Foto Kepala BPS Kota Serang	iv
Kata Pengantar	v
Daftar Isi	vi
Daftar Tabel	vii
Gambaran Umum Wilayah Kecamatan	xi
Bab I Keadaan Geografi	1
Bab II Pemerintahan	9
Bab III Kependudukan	15
Bab IV Sosial	19
IV.1 Pendidikan	20
IV.2 Kesehatan dan Keluarga Berencana	32
IV.3 Sosial Lainnya	42
Bab V Pertanian.....	47
Bab VI Industri dan Energi.....	55
Bab VII Perdagangan dan Keuangan	61
Bab VIII Transportasi dan Komunikasi.....	69

DAFTAR TABEL

Tabel 1.1	Luas Wilayah Desa/Kelurahan di Kecamatan Taktakan Tahun 2020	2
Tabel 1.2	Letak Geografis Desa/Kelurahan di Kecamatan Taktakan Tahun 2020	3
Tabel 1.3	Jumlah Hari Hujan dan Jumlah Curah Hujan di Kecamatan Taktakan Tahun 2020	4
Tabel 1.4	Rata-rata Harian Penyinaran Matahari, Kelembaban Relatif, dan Tekanan Udara di Kecamatan Taktakan Tahun 2020	5
Tabel 1.5	Rata-rata Suhu dan Kelembaban Udara di Kecamatan Taktakan Tahun 2020	6
Tabel 1.6	Topografi Desa/Kelurahan di Kecamatan Taktakan Tahun 2020	7
Tabel 1.7	Jarak Antar Desa/Kelurahan di Kecamatan Taktakan (Km) Tahun 2020	8
Tabel 2.1	Pembagian Wilayah Administrasi Desa/Kelurahan di Kecamatan Taktakan Tahun 2020	10
Tabel 2.2	Status Pemerintahan Desa/Kelurahan di Kecamatan Taktakan Tahun 2020	11
Tabel 2.3	Fasilitas Pemerintahan Desa/Kelurahan dan Badan Perwakilan Desa / Dewan Kelurahan di Kecamatan Taktakan Tahun 2020	12
Tabel 2.4	Kategori Desa/Kelurahan Menurut Tingkat Perkembangan di Kecamatan Taktakan Tahun 2020	13
Tabel 3.1	Jumlah Penduduk, Persentase, dan Sex Ratio di Kecamatan Taktakan Tahun 2020	15

Tabel 3.2	Jumlah Penduduk Menurut Kelompok Umur dan Jenis Kelamin di Kecamatan Taktakan Tahun 2020	16
Tabel 4.1.1	Banyaknya Sekolah Dasar (SD) Menurut Desa/Kelurahan di Kecamatan Taktakan, 2020	18
Tabel 4.1.2	Banyaknya Madrasah Ibtidaiyah (MI) Menurut Desa/Kelurahan di Kecamatan Taktakan, 2020	19
Tabel 4.1.3	Banyaknya Sekolah Menengah Pertama (SMP) Menurut Desa/Kelurahan di Kecamatan Taktakan, 2020	20
Tabel 4.1.4	Banyaknya Madrasah Tsanawiyah (MTs) Menurut Desa/Kelurahan di Kecamatan Taktakan, 2020	21
Tabel 4.1.5	Banyaknya Sekolah Menengah Atas (SMA) Menurut Desa/Kelurahan di Kecamatan Taktakan, 2020	22
Tabel 4.1.6	Banyaknya Madrasah Aliyah (MA) Menurut Desa/Kelurahan di Kecamatan Taktakan, 2020	23
Tabel 4.1.7	Banyaknya Sekolah Menengah Kejuruan (SMK) Menurut Desa/Kelurahan di Kecamatan Taktakan, 2020	24
Tabel 4.1.8	Banyaknya Akademi/Perguruan Tinggi Menurut Desa/Kelurahan di Kecamatan Taktakan, 2020	25
Tabel 4.1.9	Kemudahan Untuk Mencapai Sarana Pendidikan Terdekat Bagi Desa/Kelurahan yang Tidak ada Sarana Pendidikan Menurut Desa/Kelurahan dan Jenjang Pendidikan di Kecamatan Taktakan, 2020	26
Tabel 4.1.10	Jumlah Murid SD Menurut Kelas dan Jenis Kelamin di Kecamatan Taktakan Tahun Ajaran 2017-2018	28
Tabel 4.1.11	Nama Sekolah dan Alamat SD di Kecamatan Taktakan	30

Tabel 4.1.12	Nama dan Alamat SMP di Kecamatan Taktakan Tahun Ajaran 2019-2020	33
Tabel 4.1.13	Nama dan Alamat SMA di Kecamatan Taktakan Tahun Ajaran 2019	34
Tabel 4.1.14	Nama dan Alamat SMK di Kecamatan Taktakan Tahun Ajaran 2019	35
Tabel 4.2.1	Banyaknya Sarana Kesehatan Menurut Desa/Kelurahan dan Jenis Sarana Kesehatan di Kecamatan Taktakan, 2020	36
Tabel 4.2.2	Kemudahan Mencapai Sarana Kesehatan Terdekat Bagi Desa/Kelurahan yang Tidak ada Sarana Kesehatan Menurut Desa/Kelurahan dan Jenis Sarana Kesehatan di Kecamatan Taktakan, 2020	38
Tabel 4.2.3	Banyaknya Warga Penderita Gizi Buruk Menurut Desa/Kelurahan di Kecamatan Taktakan, 2017-2019	40
Tabel 4.2.4	Akses Sarana Kesehatan Puskesmas dan Rumah Bersalin di Kecamatan Taktakan Tahun 2020	41
Tabel 4.2.5	Jumlah Tenaga Kesehatan di Puskesmas Kecamatan Taktakan Tahun 2019	42
Tabel 4.2.6	Jumlah Pasien menurut Jenis Penyakit di Puskesmas Kecamatan Taktakan Tahun 2019	43
Tabel 4.2.7	Jumlah Bayi di Kecamatan Taktakan Tahun 2019	45
Tabel 4.2.8	Jumlah Bayi yang diberi Imunisasi di Kecamatan Taktakan Tahun 2019	46
Tabel 4.2.9	Jumlah Sarana Pelayanan KB di Kecamatan Taktakan Tahun 2019	48

Tabel 4.2.10	Jumlah Akseptor KB dan Pencapaian Target Akseptor Baru di Kecamatan Taktakan Tahun 2019	49
Tabel 4.2.11	Jumlah Akseptor KB Menurut Alat/Cara Kontrasepsi yang Digunakan di Kecamatan Taktakan Tahun 2019	50
Tabel 4.3.1	Banyaknya Desa/Kelurahan Menurut Penggunaan Fasilitas Tempat Buang Air Besar Sebagian Besar Keluarga di Kecamatan Taktakan, 2014, 2018-2020	52
Tabel 4.3.2	Banyaknya Kejadian Bencana Alam Menurut Desa/Kelurahan dan Jenis Bencana Alam di Kecamatan Taktakan, 2019	53
Tabel 4.3.3	Banyaknya Korban Jiwa Akibat Bencana Alam Menurut Desa/Kelurahan dan Jenis Bencana Alam di Kecamatan Taktakan, 2019	56
Tabel 4.3.4	Keberadaan Fasilitas/Upaya Antisipasi/Mitigasi Bencana Alam Menurut Desa/Kelurahan di Kecamatan Taktakan, 2020	59
Tabel 4.3.5	Banyaknya Tempat Peribadatan di Kecamatan Taktakan Tahun 2018	61
Tabel 4.3.6	Jumlah Karang Taruna Menurut Tingkat Perkembangannya di Kecamatan Taktakan Tahun 2017	62
Tabel 4.3.7	Rekapitulasi Nikah dan Rujuk di Kecamatan Taktakan Tahun 2017	63
Tabel 5.1	Luas Lahan Sawah dan Bukan Sawah di Kecamatan Taktakan Tahun 2020	65
Tabel 5.2	Luas Panen dan Produksi Tanaman Padi dan Palawija di Kecamatan Taktakan Tahun 2020	66
Tabel 5.3	Luas Areal Tanaman dan Produksi Sayuran di Kecamatan Taktakan Tahun 2020	67

Tabel 5.4	Jumlah Pohon, Produktivitas dan Produksi Buah-buahan di Kecamatan Taktakan Tahun 2020	68
Tabel 5.5	Luas Areal dan Produksi Perkebunan Rakyat di Kecamatan Taktakan Tahun 2020	69
Tabel 5.6	Banyaknya Embung Desa Menurut Desa/Kelurahan di Kecamatan Taktakan, 2018-2020	70
Tabel 5.7	Populasi dan Produksi Ternak di Kecamatan Taktakan Tahun 2017	71
Tabel 6.1	Banyaknya Keluarga Menurut Desa/Kelurahan dan Jenis Pengguna Listrik di Kecamatan Taktakan, 2020	73
Tabel 6.2	Banyaknya Desa/Kelurahan Menurut Keberadaan Penerangan Jalan Utama Desa/Kelurahan di Kecamatan Taktakan, 2014, 2018-2020	74
Tabel 6.3	Banyaknya Desa/Kelurahan Menurut Jenis Bahan Bakar untuk Memasak yang Digunakan Oleh Sebagian Besar Keluarga di Kecamatan Taktakan, 2014, 2018-2020	75
Tabel 6.4	Banyaknya Desa/Kelurahan Menurut Sumber Air Minum Sebagian Besar Keluarga di Kecamatan Taktakan, 2014, 2018-2020	76
Tabel 7.1	Banyaknya Sarana dan Prasarana Ekonomi Menurut Desa/Kelurahan dan Jenisnya di Kecamatan Taktakan, 2020	78
Tabel 7.2	Banyaknya Sarana Lembaga Keuangan Yang Beroperasi Menurut Desa/Kelurahan dan Jenisnya di Kecamatan Taktakan, 2020	81
Tabel 7.3	Banyaknya Koperasi yang Masih Aktif Menurut Desa/Kelurahan dan Jenis Koperasi di Kecamatan Taktakan, 2020	82

Tabel 8.1	Jumlah Menara dan Operator Layanan Komunikasi Telepon Seluler Serta Kondisi Sinyal Telepon Seluler Menurut Desa/Kelurahan di Kecamatan Taktakan, 2020	84
Tabel 8.2	Banyaknya Desa/Kelurahan yang Memiliki Kelompok Kegiatan Olahraga Menurut Jenis Olahraga dan Ketersediaan Fasilitas/Lapangan Olahraga di Kecamatan Taktakan, 2020	85
Tabel 8.3	Sarana Transportasi Antar Desa/Kelurahan Menurut Desa/Kelurahan di Kecamatan Taktakan, 2020	86
Tabel 8.4	Kondisi Jalan Darat Antar Desa/Kelurahan Menurut Desa/Kelurahan di Kecamatan Taktakan, 2020	87
Tabel 8.5	Keberadaan Kantor Pos/Pos Pembantu/Rumah Pos dan Perusahaan/Agen Jasa Ekspedisi Swasta Menurut Desa/Kelurahan di Kecamatan Taktakan, 2020	88

GAMBARAN UMUM

1. Kecamatan Taktakan memiliki luas wilayah 57,98 Km², dengan batas-batas sebagai berikut :

Utara	Kec. Kramat Watu, Kabupaten Serang
Selatan	Kec. Pabuaran, Kabupaten Serang
Barat	Kec. Waringin Kurung dan Gunung Sari, Kabupaten Serang
Timur	Kecamatan Serang dan Cipocok Jaya, Kota Serang

2. Ibukota Kecamatan Taktakan terletak pada jarak ± 5,8 km dari Kantor Gubernur Banten dan ± 12,6 km dari Kantor Walikota Serang.
3. Bentuk topografi wilayah Kecamatan Taktakan sebagian besar merupakan dataran, dengan ketinggian rata-rata kurang dari 500 m dari permukaan laut.
4. Secara Administrasi wilayah Kecamatan Taktakan terbagi menjadi 108 Rukun Warga (RW), 305 Rukun Tetangga (RT). Dengan jumlah penduduk 92.361 jiwa, yang terdiri dari 47.544 jiwa laki-laki, dan 44.817 jiwa perempuan.
5. Kecamatan Taktakan merupakan pusat wilayah pengembangan bagian barat dari Kota Serang. Wilayah pengembangan bagian barat ini diarahkan dengan fungsi utama perkantoran, perdagangan, perumahan dan fasilitas umum dengan pusatnya diarahkan di Desa Drangong dan Taman Baru.

BAB I

KEADAAN GEOGRAFI DAN

IKLIM



Tabel 1.1 Luas Wilayah Desa/Kelurahan di Kecamatan Taktakan Tahun 2020

Desa/Kelurahan	Luas Wilayah (Km ²)	Persentasi Terhadap Luas Kecamatan (%)
(1)	(2)	(3)
1. Cilowong	6,93	11,95
2. Sayar	13,98	24,11
3. Sepang	4,62	7,97
4. Pancur	4,73	8,16
5. Kalang Anyar	2,33	4,02
6. Kuranji	2,05	3,54
7. Panggung Jati	1,66	2,86
8. Drangong	5,61	9,68
9. Taktakan	3,45	5,95
10. Umbul Tengah	2,65	4,57
11. Lialang	2,03	3,50
12. Taman Baru	3,33	5,74
13. Cibendung	4,61	7,95
Taktakan	57,98	100,00

Sumber : Pemerintah Kota Serang

Tabel 1.2 Letak Geografis Desa/Kelurahan di Kecamatan Taktakan Tahun 2020

Desa/Kelurahan	Pantai	Bukan Pantai		
		Lembah	Kawasan Lereng	Dataran
(1)	(2)	(3)	(4)	(5)
1. Cilowong	-	-	✓	-
2. Sayar	-	-	✓	-
3. Sepang	-	-	-	✓
4. Pancur	-	-	✓	-
5. Kalang Anyar	-	-	-	✓
6. Kuranji	-	-	-	✓
7. Panggung Jati	-	-	-	✓
8. Drangong	-	-	-	✓
9. Taktakan	-	-	-	✓
10. Umbul Tengah	-	-	-	✓
11. Lialang	-	-	-	✓
12. Taman Baru	-	-	-	✓
13. Cibendung	-	-	✓	-

Sumber : Kecamatan Taktakan

Tabel 1.3 Jumlah Hari Hujan dan Rata-rata Curah Hujan di Kota Serang Tahun 2020

Bulan	Hari hujan	Rata – rata Curah Hujan (mm ³)
(1)	(2)	(3)
Januari	28	368,1
Februari	28	298,3
Maret	26	287,7
April	19	202
Mei	16	185,6
Juni	10	79,9
Juli	11	30,9
Agustus	8	28,8
September	13	56,2
Oktober	14	62,1
Nopember	17	131
Desember	30	257,4

Sumber : BMKG Serang

Tabel 1.4 Rata-rata Harian Penyinaran Matahari, Kecepatan Angin dan Tekanan Udara di Kecamatan Taktakan Tahun 2020

Bulan	Rata-Rata Harian Penyinaran Matahari (%)	Kecepatan Angin (Knot)	Tekanan Udara (mb)
(1)	(2)	(3)	(4)
Januari	52,70	1,03	1 005,98
Februari	48,79	1,03	1 006,64
Maret	55,32	0,96	1 005,98
April	62,71	0,80	1 006,00
Mei	59,27	0,76	1 005,45
Juni	65,50	0,71	1 005,84
Juli	71,17	0,90	1 005,33
Agustus	88,39	1,03	1 005,81
September	72,25	1,01	1 005,87
Oktober	58,79	1,04	1 005,17
Nopember	58,33	0,98	1 006,42
Desember	43,55	1,64	1 004,50

Sumber : BMKG Serang

Tabel 1.5 Rata-rata Suhu dan Kelembaban Udara Menurut Bulan di Kota Serang Tahun 2020

Desa/Kelurahan	Suhu Udara (°C)			Kelembaban Udara (%)		
	Max	Min	Rata-Rata	Max	Min	Rata-Rata
(1)	(2)	(3)	(4)	(5)	(6)	(7)
Januari	33,80	22,70	27,68	99,00	55,00	83,66
Februari	33,80	23,00	27,56	98,00	52,00	84,40
Maret	35,00	22,40	27,72	98,00	47,00	83,79
April	34,80	23,20	28,01	98,00	54,00	83,34
Mei	34,40	23,00	28,21	98,00	52,00	82,23
Juni	34,20	23,30	27,93	98,00	51,00	81,40
Juli	33,80	22,20	27,79	97,00	49,00	78,04
Agustus	34,60	20,80	27,86	97,00	41,00	76,35
September	35,00	22,40	27,96	97,00	48,00	76,10
Oktober	34,80	22,20	27,78	98,00	46,00	78,42
Nopember	34,80	22,60	27,65	98,00	52,00	80,02
Desember	34,20	22,40	27,14	97,00	51,00	80,73

Sumber : BMKG Serang

Tabel 1.6 Topografi Desa/Kelurahan di Kecamatan Taktakan Tahun 2019

Desa/Kelurahan	Ketinggian dari Permukaan Laut (m)		
	< 500	500 - 700	> 700
(1)	(2)	(3)	(4)
1. Cilowong	✓	-	-
2. Sayar	✓	-	-
3. Sepang	✓	-	-
4. Pancur	✓	-	-
5. Kalang Anyar	✓	-	-
6. Kuranji	✓	-	-
7. Panggung Jati	✓	-	-
8. Drangong	✓	-	-
9. Taktakan	✓	-	-
10. Umbul Tengah	✓	-	-
11. Lialang	✓	-	-
12. Taman Baru	✓	-	-
13. Cibending	✓	-	-

Sumber : Kecamatan Taktakan

Tabel 1.7 Jarak Antar Desa/Kelurahan di Kecamatan Taktakan (Km) Tahun 2019

Desa/ Kelurahan	Cilowong	Sayar	Sepang	Pancur	Kalang Anyar	Kuranji	Panggung Jati	Drangong	Taktakan	Umbul Tengah	Lialang	Taman Baru	Ciendung
(1)	(2)	(3)	(4)	(5)	(6)	(7)	(8)	(9)	(10)	(11)	(12)	(13)	(14)
1. Cilowong		5	9	4	3	5	3	7	1	3	4	6	5
2. Sayar	5		5	1	6	3	5	6	5	5	6	7	10
3. Sepang	9	5		5	8	6	5	8	7	8	8	9	12
4. Pancur	4	1	5		3	3	6	6	4	5	6	7	9
5. Kalang Anyar	3	6	8	3		3	2	5	4	6	5	9	8
5. Kuranji	5	3	6	3	3		4	6	4	5	6	7	10
7. Panggung Jati	3	5	5	6	2	4		5	4	4	5	8	8
3. Drangong	7	6	8	6	5	6	5		6	3	3	4	9
3. Taktakan	1	5	7	4	4	4	4	6		3	3	5	6
10. Umbul Tengah	3	5	8	5	6	5	4	3	3		2	3	8
11. Lialang	4	6	8	6	5	6	5	3	3	2		3	8
12. Taman Baru	6	7	9	7	9	7	8	4	5	3	3		12
13. Cibendung	5	10	12	9	8	10	8	9	6	8	8	12	

Sumber : Kecamatan Taktakan

BAB II PEMERINTAHAN



Tabel 2.1 Pembagian Wilayah Administrasi Desa / Kelurahan di Kecamatan Taktakan Tahun 2020

Desa/Kelurahan	RW	RT
(1)	(2)	(3)
1. Cilowong	8	18
2. Sayar	11	33
3. Sepang	13	45
4. Pancur	6	18
5. Kalang Anyar	7	14
6. Kuranji	5	16
7. Panggung Jati	7	22
8. Drangong	19	62
9. Taktakan	10	22
10. Umbul Tengah	5	13
11. Lialang	9	29
12. Taman Baru	8	23
13. Cibendung	9	24
2020	117	339
2019	117	339

Sumber : Kecamatan Taktakan

Tabel 2.2 Status Pemerintahan Desa/Kelurahan di Kecamatan Taktakan Tahun 2019

Desa/Kelurahan	Status Pemerintahan	Ibukota
(1)	(2)	(3)
1. Cilowong	Kelurahan	Cilowong
2. Sayar	Kelurahan	Sayar
3. Sepang	Kelurahan	Sepang
4. Pancur	Kelurahan	Pancur
5. Kalang Anyar	Kelurahan	Kalang Anyar
6. Kuranji	Kelurahan	Kuranji
7. Panggung Jati	Kelurahan	Panggung Jati
8. Drangong	Kelurahan	Drangong
9. Taktakan	Kelurahan	Taktakan
10. Umbul Tengah	Kelurahan	Umbul Tengah
11. Lialang	Kelurahan	Lialang
12. Taman Baru	Kelurahan	Taman Baru
13. Cibendung	Kelurahan	Cibendung

Sumber : Kecamatan Taktakan

Tabel 2.3 Fasilitas Pemerintahan Desa/Kelurahan dan Badan Perwakilan Desa/Dewan Kelurahan di Kecamatan Taktakan Tahun 2019

Kelurahan	Kantor Kelurahan	Balai Kelurahan	BPD/DK
(1)	(2)	(3)	(4)
1. Cilowong	✓	✓	✓
2. Sayar	✓	✓	✓
3. Sepang	✓	✓	✓
4. Pancur	✓	✓	✓
5. Kalang Anyar	✓	✓	✓
6. Kuranji	✓	✓	✓
7. Panggung Jati	✓	✓	✓
8. Drangong	✓	✓	✓
9. Taktakan	✓	✓	✓
10. Umbul Tengah	✓	✓	✓
11. Lialang	✓	✓	✓
12. Taman Baru	✓	✓	✓
13. Cibendung	✓	✓	✓

Sumber : Kecamatan Taktakan

Tabel 2.4 Kategori Desa/Kelurahan Menurut Tingkat Perkembangan di Kecamatan Taktakan Tahun 2019

Desa/Kelurahan	Swadaya	Swakarsa	Swasembada
(1)	(2)	(3)	(4)
1. Cilowong	✓	-	-
2. Sayar	✓	-	-
3. Sepang	✓	-	-
4. Pancur	✓	-	-
5. Kalang Anyar	✓	-	-
6. Kuranji	✓	-	-
7. Panggung Jati	✓	-	-
8. Drangong	✓	-	-
9. Taktakan	✓	-	-
10. Umbul Tengah	✓	-	-
11. Lialang	✓	-	-
12. Taman Baru	✓	-	-
13. Cibendung	✓	-	-

Sumber : Kecamatan Taktakan

BAB III

KEPENDUDUKAN



Tabel 3.1 Jumlah Penduduk, Persentase, dan Sex Ratio di Kecamatan Taktakan Tahun 2020

Desa/Kelurahan	Jumlah Penduduk	Persentase	Sex Ratio
(1)	(2)	(3)	(4)
1. Cilowong	6 434	6,41	109
2. Sayar	6 560	6,54	110,8
3. Sepang	12 165	12,13	103,2
4. Pancur	5 500	5,48	106,8
5. Kalang Anyar	4 014	4	110,7
6. Kuranji	4 961	4,95	107,1
7. Panggung Jati	8 575	8,55	105,7
8. Drangong	20 316	20,26	101,8
9. Taktakan	9 114	9,09	106,7
10. Umbul Tengah	4 957	4,94	111,7
11. Lialang	7 845	7,82	103,2
12. Taman Baru	6 779	6,76	115,5
13. Cibendung	3 076	3,07	105,8
Jumlah	100 296	100,00	106,3

Sumber : BPS


Tabel 3.2 Jumlah Penduduk Menurut Kelompok Umur dan Jenis Kelamin di Kecamatan Taktakan Tahun 2020

Kelompok Umur	Laki – laki	Perempuan	Jumlah
(1)	(2)	(3)	(4)
0 – 4	14 606	14 192	28 798
15 – 64	35 683	32 971	68 654
65+	1 382	1 462	2 844
Taktakan	51 671	48 625	100 296

Sumber : BPS Kota Serang

BAB IV

SOSIAL



4.1 Pendidikan

Tabel 4.1.1 Banyaknya Sekolah Dasar (SD) Menurut Desa/Kelurahan di Kecamatan Taktakan, 2020

	Desa/Kelurahan	Negeri	Swasta	Jumlah
	(1)	(2)	(3)	(4)
1.	Cilowong	3	0	3
2.	Sayar	3	0	3
3.	Sepang	4	0	4
4.	Pancur	2	0	2
5.	Kalang Anyar	2	0	2
6.	Kuranji	2	0	2
7.	Panggungjati	2	1	3
8.	Drangong	4	1	5
9.	Taktakan	3	0	3
10.	Umbul Tengah	3	0	3
11.	Lialang	1	0	1
12.	Tamanbaru	3	1	4
13.	Cibendung	2	0	2
	Taktakan	34	3	37

Catatan:

Sumber: BPS, Pendataan Potensi Desa (Podes) 2020

Tabel 4.1.2 Banyaknya Madrasah Ibtidaiyah (MI) Menurut Desa/ Kelurahan di Kecamatan Taktakan, 2020

	Desa/Kelurahan	Negeri	Swasta	Jumlah
	(1)	(2)	(3)	(4)
1.	Cilowong	0	1	1
2.	Sayar	0	1	1
3.	Sepang	0	0	0
4.	Pancur	0	1	1
5.	Kalang Anyar	0	0	0
6.	Kuranji	0	0	0
7.	Panggungjati	0	0	0
8.	Drangong	0	0	0
9.	Taktakan	0	0	0
10.	Umbul Tengah	0	0	0
11.	Lialang	0	0	0
12.	Tamanbaru	0	0	0
13.	Cibendung	0	1	1
	Taktakan	0	4	4

Catatan:

Sumber: BPS, Pendataan Potensi Desa (Podes) 2020

Tabel 4.1.3 Banyaknya Sekolah Menengah Pertama (SMP) Menurut Desa/Kelurahan di Kecamatan Taktakan, 2020

	Desa/Kelurahan	Negeri	Swasta	Jumlah
	(1)	(2)	(3)	(4)
1.	Cilowong	0	0	0
2.	Sayar	1	0	1
3.	Sepang	0	1	1
4.	Pancur	0	2	2
5.	Kalang Anyar	0	0	0
6.	Kuranji	0	0	0
7.	Panggungjati	1	3	4
8.	Drangong	1	2	3
9.	Taktakan	1	1	2
10.	Umbul Tengah	0	0	0
11.	Lialang	0	0	0
12.	Tamanbaru	0	0	0
13.	Cibendung	0	0	0
	Taktakan	4	9	13

Catatan:

Sumber: BPS, Pendataan Potensi Desa (Podes) 2020

Tabel 4.1.4 Banyaknya Madrasah Tsanawiyah (MTs) Menurut Desa/ Kelurahan di Kecamatan Taktakan, 2020

	Desa/Kelurahan	Negeri	Swasta	Jumlah
	(1)	(2)	(3)	(4)
1.	Cilowong	0	1	1
2.	Sayar	0	1	1
3.	Sepang	0	1	1
4.	Pancur	0	1	1
5.	Kalang Anyar	0	0	0
6.	Kuranji	0	0	0
7.	Panggungjati	0	1	1
8.	Drangong	0	2	2
9.	Taktakan	0	2	2
10.	Umbul Tengah	0	2	2
11.	Lialang	0	0	0
12.	Tamanbaru	0	0	0
13.	Cibendung	0	1	1
	Taktakan	0	12	12

Catatan:

Sumber: BPS, Pendataan Potensi Desa (Podes) 2020

Tabel 4.1.5 Banyaknya Sekolah Menengah Atas (SMA) Menurut Desa/ Kelurahan di Kecamatan Taktakan, 2020

	Desa/Kelurahan	Negeri	Swasta	Jumlah
	(1)	(2)	(3)	(4)
1.	Cilowong	0	0	0
2.	Sayar	0	0	0
3.	Sepang	0	2	2
4.	Pancur	0	0	0
5.	Kalang Anyar	0	0	0
6.	Kuranji	0	0	0
7.	Panggungjati	1	2	3
8.	Drangong	0	1	1
9.	Taktakan	0	1	1
10.	Umbul Tengah	0	0	0
11.	Lialang	0	0	0
12.	Tamanbaru	0	0	0
13.	Cibendung	0	0	0
	Taktakan	1	6	7

Catatan:

Sumber: BPS, Pendataan Potensi Desa (Podes) 2020

Tabel 4.1.6 Banyaknya Madrasah Aliyah (MA) Menurut Desa/ Kelurahan di Kecamatan Taktakan, 2020

	Desa/Kelurahan	Negeri	Swasta	Jumlah
	(1)	(2)	(3)	(4)
1.	Cilowong	0	0	0
2.	Sayar	0	0	0
3.	Sepang	0	0	0
4.	Pancur	0	1	1
5.	Kalang Anyar	0	0	0
6.	Kuranji	0	0	0
7.	Panggungjati	0	1	1
8.	Drangong	0	1	1
9.	Taktakan	0	2	2
10.	Umbul Tengah	0	2	2
11.	Lialang	0	0	0
12.	Tamanbaru	0	0	0
13.	Cibendung	0	0	0
	Taktakan	0	7	7

Catatan:

Sumber: BPS, Pendataan Potensi Desa (Podes) 2020

Tabel 4.1.7 Banyaknya Sekolah Menengah Kejuruan (SMK) Menurut Desa/Kelurahan di Kecamatan Taktakan, 2020

	Desa/Kelurahan	Negeri	Swasta	Jumlah
	(1)	(2)	(3)	(4)
1.	Cilowong	1	1	2
2.	Sayar	0	1	1
3.	Sepang	0	0	0
4.	Pancur	0	2	2
5.	Kalang Anyar	0	0	0
6.	Kuranji	0	0	0
7.	Panggungjati	0	2	2
8.	Drangong	1	1	2
9.	Taktakan	0	0	0
10.	Umbul Tengah	0	0	0
11.	Lialang	0	0	0
12.	Tamanbaru	0	0	0
13.	Cibendung	0	0	0
	Taktakan	2	7	9

Catatan:

Sumber: BPS, Pendataan Potensi Desa (Podes) 2020

Tabel 4.1.8 Banyaknya Akademi/Perguruan Tinggi Menurut Desa/Kelurahan di Kecamatan Taktakan, 2020

	Desa/Kelurahan	Negeri	Swasta	Jumlah
	(1)	(2)	(3)	(4)
1.	Cilowong	0	0	0
2.	Sayar	0	0	0
3.	Sepang	0	0	0
4.	Pancur	0	0	0
5.	Kalang Anyar	0	0	0
6.	Kuranji	0	0	0
7.	Panggungjati	0	0	0
8.	Drangong	0	4	4
9.	Taktakan	0	0	0
10.	Umbul Tengah	0	0	0
11.	Lialang	0	0	0
12.	Tamanbaru	0	0	0
13.	Cibendung	0	0	0
	Taktakan	0	4	4

Catatan:

Sumber: BPS, Pendataan Potensi Desa (Podes) 2020

Tabel 4.1.9 Kemudahan Untuk Mencapai Sarana Pendidikan Terdekat Bagi Desa/Kelurahan yang Tidak ada Sarana Pendidikan Menurut Desa/Kelurahan dan Jenjang Pendidikan di Kecamatan Taktakan, 2020

Desa/Kelurahan	SD	MI	SMP	MTs
(1)	(2)	(3)	(4)	(5)
1. Cilowong	-	-	Mudah	-
2. Sayar	-	-	-	-
3. Sepang	-	Sangat Mudah	-	-
4. Pancur	-	-	-	-
5. Kalang Anyar	-	Mudah	Mudah	Mudah
6. Kuranji	-	Sangat Mudah	Sangat Mudah	Sangat Mudah
7. Panggungjati	-	Mudah	-	-
8. Drangong	-	Mudah	-	-
9. Taktakan	-	Sangat Mudah	-	-
10. Umbul Tengah	-	Mudah	Mudah	-
11. Lialang	-	Mudah	Mudah	Mudah
12. Tamanbaru	-	Mudah	Sangat Mudah	Mudah
13. Cibendung	-	-	Mudah	-

Lanjutan Tabel 4.1.9

	Desa/Kelurahan	SMA	MA	SMK	Akademi/ Perguruan Tinggi
	(1)	(6)	(7)	(8)	(9)
1.	Cilowong	Mudah	Mudah	-	Mudah
2.	Sayar	Sangat Mudah	Sangat Mudah	-	Sangat Mudah
3.	Sepang	-	Sangat Mudah	Sangat Mudah	Sangat Mudah
4.	Pancur	Sangat Mudah	-	-	Sangat Mudah
5.	Kalang Anyar	Mudah	Mudah	Mudah	Mudah
6.	Kuranji	Sangat Mudah	Sangat Mudah	Sangat Mudah	Sangat Mudah
7.	Panggungjati	-	-	-	Mudah
8.	Drangong	-	-	-	-
9.	Taktakan	-	-	Sangat Mudah	Sangat Mudah
10.	Umbul Tengah	Mudah	-	Mudah	Mudah
11.	Lialang	Mudah	Mudah	Mudah	Mudah
12.	Tamanbaru	Mudah	Mudah	Mudah	Mudah
13.	Cibendung	Mudah	Mudah	Mudah	Mudah

Catatan:

Sumber: BPS, Pendataan Potensi Desa (Podes) 2020

Tabel 4.1.10. Jumlah Murid SD Menurut Kelas dan Jenis Kelamin di Kecamatan Taktakan Tahun Ajaran 2020/2021

Desa/Kelurahan	KELAS I		KELAS II		KELAS III	
	L	P	L	P	L	P
(1)	(2)	(3)	(4)	(5)	(6)	(7)
1. Cilowong	50	42	45	36	39	37
2. Sayar	81	67	60	51	50	51
3. Sepang	76	60	70	64	65	66
4. Pancur	49	33	38	44	47	49
5. Kalang Anyar	35	40	39	60	49	37
6. Kuranji	77	57	59	44	51	61
7. Panggung Jati	69	63	87	70	79	71
8. Drangong	124	123	122	116	135	109
9. Taktakan	126	119	121	111	139	123
10. Umbul Tengah	69	47	64	62	64	53
11. Lialang	59	43	43	40	27	42
12. Taman Baru	89	74	94	84	87	89
13. Cibendung	29	44	17	21	31	17
2020/2021	933	812	859	803	863	805

Sumber : UPT Pendidikan Kecamatan Taktakan

Kecamatan Taktakan Dalam Angka 2021

Tabel 4.1.10. Tabel Lanjutan

Desa/Kelurahan	KELAS IV		KELAS V		KELAS VI	
	L	P	L	P	L	P
(1)	(2)	(3)	(4)	(5)	(6)	(7)
1. Cilowong	42	32	44	37	34	33
2. Sayar	71	65	70	45	70	80
3. Sepang	65	69	55	40	68	53
4. Pancur	52	42	60	35	40	39
5. Kalang Anyar	43	27	24	42	32	24
6. Kuranji	56	59	40	49	53	32
7. Panggung Jati	80	63	71	61	66	61
8. Drangong	123	117	120	126	131	101
9. Taktakan	121	111	119	124	111	92
10. Umbul Tengah	69	55	59	59	56	43
11. Lialang	44	38	31	48	37	30
12. Taman Baru	97	90	78	69	84	93
13. Cibendung	31	27	19	27	33	39
2020/2021	894	795	790	762	815	720

Sumber : UPT Pendidikan Kecamatan Taktakan

Tabel 4.1.11 Nama Sekolah dan Alamat SD di Kecamatan Taktakan

Desa/Kelurahan	Nama Sekolah	Alamat
(1)	(2)	(4)
1. Cilowong	1. SDN JAKUNG	Jln. Takari km.10 Jakung
	2. SDN PASIR GADUNG	Kp. Pasir Gadung
	3. SDN CIBETIK	Kp. Cibetik
2. Sayar	1. SDN SAYAR	Kp. Serdang
	2. SDN CIKENTANG	Jl. 45 kp. Cikentang
	3. SDN TANJUNG ILIR	Jl. 45 Kp. Tanjung Ilir
3. Sepang	1. SDN PENGGUNG	Jl. Sepang
	2. SDN KARODANGAN	Jl. Raya Sepang Km.5
	3. SDN CIPANAS	Jl. Raya Sepang Kp.Cipanas
	4. SDN CIMOYAN	Kp. Cimoyan
4. Pancur	1. SDN PANCUR	Jl. 45 Kp. Pancur
	2. SDN SEPRING	Kp. Sepring

Sumber : UPT Pendidikan Kecamatan Taktakan

Tabel 4.1.11 Tabel Lanjutan

Desa/Kelurahan	Nama Sekolah	Alamat
(1)	(2)	(4)
5. Kalang Anyar	1. SDN PARUMASAN	Kp. Kebedilan
	2. SDN KEBEDILAN	Kp. Perumasan
6. Kuranji	1. SDN GEDEG	Jl. 45 No. 16
	2. SDN KURANJI	Jl. 45 Kp. Kuranji
7. Panggung Jati	1. SDN UMBUL KAPUK	Kp. Umbul Kapuk
	2. SDN KAMALAKA	Jl. Ki Buyut Dalem
8. Drangong	1. SDN DRANGONG I	Jl. Cilegon Km.3 Legok
	2. SDN RANCA TALES	Kp. Ranca Tales
	3. SDN BEBERAN	Kp. Beberan
	4. SDN DRANGONG 2	Jl. Cilegon Km.3 Legok Perum Titan Arum
	5. SD IT INSAN TAMA	Jl. Ranca Pelupuh
9. Taktakan	1.SDN TAKTAKAN 1	Jl. Taktaka Km. 7
	2.SDN TAKTAKAN 2	Kp. Buah Laler
	3. SDN CIGABUS	Jl. Raya Taktakan Km. 6

Sumber : UPT Pendidikan Kecamatan Taktakan

Tabel 4.1.11 Tabel Lanjutan

Desa/Kelurahan	Nama Sekolah	Alamat
(1)	(2)	(4)
10. Umbul Tengah	1. SDN TAMAN	Kp. Sitauan
	2. SDN MAJALAWANG	Kp. Majalawang
	3. SDN UMBUL TENGAH 2	Kp. Munjul
11. Lialang	1. SDN LIALANG	Kp. Lialang
12. Tamanbaru	1. SDN UMBUL TENGAH 1	Jl. Raya Cilegon Km.6
	2. SDN TAMAN BARU 1	Tamanbaru Jl. Nanggala Group I kopasus Jl. Raya Cilegon
	3. SDN TAMAN BARU 2	Km.6
	SD Mandiri	Jl. Raya Cilegon Km. 6
13. Cibendung	1. SDN Pereng	Jl. Takari KM 15 Pereng
	2. SDN Cibetung	Kp. Cibetung

Sumber : UPT Pendidikan Kecamatan Taktakan

**Tabel 4.1.12. Nama dan Alamat SMP
di Kecamatan Taktakan Tahun Ajaran 2019-2020**

Desa/Kelurahan	Nama Sekolah	Alamat
(1)	(2)	(4)
1. Cilowong	-	-
2. Sayar	1. SMPN SATU ATAP	Jl. 45 kp. Serdang
3. Sepang	1. SMPS NURURROHMAN	Jl. Raya Ciracas No 11
4. Pancur	1. SMPS DARUNAJAH	Jl. 45
	2. SMP YAN BANTEN	Jl. AMD RT 2 RW 3
5. Kalang Anyar	-	-
6. Kuranji	-	-
7. Panggung Jati	1. SMPN 12 KOTSER	Jl. Raya 45 Kuranji
	2. SMP IT NURUL IHSAN	Jl. Raya Taktakan Km.3
	3. SMPS ARDANIAH	Jl. Pesantren
	4. SMPS PERADABAN	Komp. Ciolang Jaya
8. Drangong	1. SMPN 6 KOTSER	Jl. Raya Taktakan Km.2
	2. SMPS AL-WUTSQO	Jl. Raya Cilegon Km.4
9.Taktakan	1. SMPN 21 KOTSER	Komp. Taman Pesona
	2. SMPS HIDAYATUT THALIBIN	Taktakan
10. Umbul Tengah	-	-
11. Lialang	-	-
12. Taman Baru	-	-
13. Cibendung	-	-

Sumber : Dinas Pendidikan Nasional Kota Serang

**Tabel 4.1.13. Nama dan Alamat SMA
di Kecamatan Taktakan Tahun Ajaran 2019/2020**

Desa/Kelurahan	Nama Sekolah	Alamat
(1)	(2)	(4)
1. Cilowong	-	-
2. Sayar	-	-
3. Sepang	1. SMAS NURURROHMAN	Jl. Raya Ciracas No 11
4. Pancur	-	-
5. Kalang Anyar	-	-
6. Kuranji	-	-
7. Panggung Jati	1. SMAN 3 KOTSER 2. SMAS ARDANIAH 3. SMA PERADABAN	Jl. Raya Taktakan Km.5 Jl. Pesantren Komp. Ciolang Jaya
8. Drangong	1. SMAS AL-WUTSQO	Jl. Raya Cilegon Km.4
9. Taktakan	1. SMAS AGRO	Jl. Raya Gunung sari Km.2
10. Umbul Tengah	-	-
11. Lialang	-	-
12. Taman Baru	-	-
13. Cibendung	-	-

Sumber : Dinas Pendidikan Nasional Kota Serang

Tabel 4.1.14. Nama dan Alamat SMK di Kecamatan Taktakan Tahun Ajaran 2019

Desa/Kelurahan	Nama Sekolah	Alamat
(1)	(2)	(4)
1. Cilowong	1. SMKN 5 KOTSER	Jl. Raya Taktakan Km.5
	2. SMKS HARAPAN BANGSA	Jl. Raya Taktakan KM.10 Kp. Kubang
2. Sayar	1. SMKS BANI ISMA'IL	Kp.Cikentang
3. Sepang	-	-
4. Pancur	1. SMKS AL-BANA	Jl. 45 Cipunduh
	2. SMK YAN BANTEN	Jl. AMD RT 2 RW 3
5. Kalang Anyar	-	-
6. Kuranji	-	-
7. Panggung Jati	1. SMKS AL-HAD NUSANTARA	Jl. Raya Taktakan Km.3
	1. SMKS ARDANIAH	Pesantren Kp. Pantogan
8. Drangong	1. SMKS BHAKTI MEDIKA	Jl. Raya Taktakan Km.1
	2. SMKS INSAN AQILAH 2	Purna bakti
9. Taktakan	-	-
10. Umbul Tengah	-	-
11. Lialang	-	-
12. Taman Baru	-	-
13. Cibendung	-	-

Sumber : Dinas Pendidikan Nasional Kota Serang

4.2 Kesehatan

Tabel 4.2.1 Banyaknya Sarana Kesehatan Menurut Desa/Kelurahan dan Jenis Sarana Kesehatan di Kecamatan Taktakan, 2020

Desa/Kelurahan	Rumah Sakit	Rumah Sakit Bersalin	Poliklinik/Balai Pengobatan
(1)	(2)	(3)	(4)
1. Cilowong	0	0	1
2. Sayar	0	0	0
3. Sepang	0	0	0
4. Pancur	0	0	0
5. Kalang Anyar	0	0	0
6. Kuranji	0	0	0
7. Pangungjati	0	0	3
8. Drangong	1	1	4
9. Taktakan	0	0	2
10. Umbul Tengah	0	0	0
11. Lialang	0	0	0
12. Tamanbaru	0	0	1
13. Cibendung	0	0	0
Taktakan	1	1	11

Lanjutan Tabel 4.2.1

Desa/Kelurahan	Puskesmas		Apotek
	Rawat Inap	Tanpa Rawat Inap	
(1)	(5)	(6)	(7)
1. Cilowong	0	0	0
2. Sayar	0	0	0
3. Sepang	0	0	0
4. Pancur	0	1	0
5. Kalang Anyar	0	0	0
6. Kuranji	0	0	0
7. Panggungjati	0	0	1
8. Drangong	0	0	2
9. Taktakan	0	1	0
10. Umbul Tengah	0	0	0
11. Lialang	0	0	0
12. Tamanbaru	0	0	0
13. Cibendung	0	0	0
Taktakan	0	2	3

Catatan:

Sumber: BPS, Pendataan Potensi Desa (Podes) 2020

Tabel 4.2.2 Kemudahan Mencapai Sarana Kesehatan Terdekat Bagi Desa/Kelurahan yang Tidak ada Sarana Kesehatan Menurut Desa/Kelurahan dan Jenis Sarana Kesehatan di Kecamatan Taktakan, 2020

	Desa/Kelurahan	Rumah Sakit	Rumah Sakit Bersalin	Poliklinik/Balai Pengobatan
	(1)	(2)	(3)	(4)
1.	Cilowong	Mudah	Mudah	-
2.	Sayar	Sangat Mudah	Sangat Mudah	Sangat Mudah
3.	Sepang	Sangat Mudah	Sangat Mudah	Sangat Mudah
4.	Pancur	Sangat Mudah	Sangat Mudah	Sangat Mudah
5.	Kalang Anyar	Mudah	Mudah	Mudah
6.	Kuranji	Sangat Mudah	Sangat Mudah	Sangat Mudah
7.	Panggungjati	Mudah	Mudah	-
8.	Drangong	-	-	-
9.	Taktakan	Sangat Mudah	Mudah	-
10.	Umbul Tengah	Mudah	Mudah	Mudah
11.	Lialang	Mudah	Mudah	Mudah
12.	Tamanbaru	Mudah	Mudah	-
13.	Cibendung	Mudah	Mudah	Mudah

Lanjutan Tabel 4.2.2

Desa/Kelurahan	Puskesmas		Apotek
	Rawat Inap	Tanpa Rawat Inap	
(1)	(5)	(6)	(7)
1. Cilowong	Mudah	Mudah	Mudah
2. Sayar	Sangat Mudah	Sangat Mudah	Sangat Mudah
3. Sepang	Sangat Mudah	Sangat Mudah	Sangat Mudah
4. Pancur	Sangat Mudah	-	Sangat Mudah
5. Kalang Anyar	Mudah	Mudah	Mudah
6. Kuranji	Sangat Mudah	Sangat Mudah	Sangat Mudah
7. Panggungjati	Mudah	Mudah	-
8. Drangong	Mudah	Mudah	-
9. Taktakan	Mudah	-	Mudah
10. Umbul Tengah	Mudah	Mudah	Mudah
11. Lialang	Mudah	Mudah	Mudah
12. Tamanbaru	Mudah	Mudah	Mudah
13. Cibendung	Mudah	Mudah	Mudah

Catatan:

Sumber: BPS, Pendataan Potensi Desa (Podes) 2020

Tabel 4.2.3 Banyaknya Warga Penderita Gizi Buruk Menurut Desa/Kelurahan di Kecamatan Taktakan, 2017-2019

Desa/Kelurahan		2017	2018	2019
(1)		(2)	(3)	(4)
1.	Cilowong	3	2	0
2.	Sayar	3	0	0
3.	Sepang	1	1	0
4.	Pancur	1	1	0
5.	Kalang Anyar	3	3	2
6.	Kuranji	0	0	0
7.	Panggungjati	0	0	0
8.	Drangong	0	0	1
9.	Taktakan	0	3	0
10.	Umbul Tengah	1	0	0
11.	Lialang	0	0	0
12.	Tamanbaru	1	0	0
13.	Cibendung	2	5	3
Taktakan		15	15	6

Catatan:

Sumber: BPS, Pendataan Potensi Desa (Podes) 2018, 2019, dan 2020

Tabel 4.2.4 Akses Sarana Kesehatan Puskesmas dan Rumah Bersalin di Kecamatan Taktakan Tahun 2019

Desa/Kelurahan	Puskesmas/Pustu		Rumah Bersalin	
	Jumlah	Jarak Terdekat Bagi yang Tdk Ada Puskesmas (Km)	Jumlah	Jarak Terdekat Bagi yang Tdk Ada Rumah Bersalin (Km)
(1)	(2)	(3)	(4)	(5)
1. Cilowong	-	1	-	5
2. Sayar	-	1	-	7
3. Sepang	-	5	1	-
4. Pancur	1	-	-	4
5. Kalang Anyar	-	3	-	4
6. Kuranji	-	3	-	2
7. Panggung Jati	-	4	-	2
8. Drangong	-	4	2	-
9. Taktakan	1	-	-	2
10. Umbul Tengah	-	3	-	3
11. Lialang	-	3	-	2
12. Taman Baru	1	-	-	4
13. Cibendung	-	6	-	10
2018	3	-	3	-
2017	3	-	3	-

Sumber : UPT Puskesmas Kecamatan Taktakan

Tabel 4.2.5 Jumlah Tenaga Kesehatan di Puskesmas Kecamatan Taktakan Tahun 2020

Desa/Kelurahan	Dokter Umum	Dokter Spesialis	Dokter Gigi	Bidan	Tenaga Kesehatan Lainnya
(1)	(2)	(3)	(4)	(5)	(6)
1. Cilowong	0	0	0	5	2
2. Sayar	0	0	0	1	0
3. Sepang	0	0	0	4	0
4. Pancur	1	0	1	13	4
5. Kalang Anyar	0	0	0	1	0
6. Kuranji	1	0	0	1	0
7. Panggung Jati	2	1	0	10	0
8. Drangong	5	2	0	8	1
9. Taktakan	1	0	1	24	15
10. Umbul Tengah	0	0	0	1	6
11. Lialang	0	0	0	4	0
12. Taman Baru	0	0	0	2	0
13. Cibendung	0	0	0	2	0
2020	10	3	2	76	28

Sumber : Puskesmas Kec. Taktakan

Tabel 4.2.6 Jumlah Pasien menurut Jenis Penyakit di Puskesmas Kecamatan Taktakan Tahun 2020

Jenis Penyakit	PKM Taktakan		PKM Pancur	
	Jumlah Pasien	Persentase (%)	Jumlah Pasien	Persentase (%)
(1)	(2)	(3)	(4)	(5)
1. Kolera	0	-	0	-
2. Diare	7 561	12,00	803	17,50
3. Konjungtivitis	216	0,34	33	0,72
4. Demam Tifoid	0	-	0	-
5. Tb. Paru BTA+	20	0,03	49	1,07
6. Tb. Paru Klinis	15	0,02	0	-
7. Kusta PB	0	-	0	-
8. Kusta MB	4	0,01	2	0,04
9. Dermatitis	5 756	9,14	53	1,16
10. Karies Gigi	1 244	1,97	0	-
11. Tetanus	0	-	0	-
12. Polioomyelitis Akut	0	-	0	-
13. Campak	0	-	0	-
14. Hepatitis	23	0,04	0	-
15. Rabies	0	-	0	-
16. DBD (DHF)	29	0,05	26	0,57
17. Malaria Falciparum	0	-	0	-
18. Malaria Vivak	0	-	0	-
19. Malaria Mix	0	-	0	-

Tabel 4.2.6 (Lanjutan)

Jenis Penyakit	PKM Taktakan		PKM Pancur	
	Jumlah Pasien	Persentase (%)	Jumlah Pasien	Persentase (%)
(1)	(2)	(3)	(4)	(5)
20. Malaria Klinis	0	-	0	-
21. Demam	9 306	14,77	0	-
22. Infeksi Gonorho	0	-	0	-
23. Frambusia	0	-	0	-
24. Filariasis	0	-	0	-
25. Infeksi Saluran Pernapasan Atas (ISPA)	14 040	22,28	2 168	47,25
26. Anemia	124	0,20	0	-
27. Gastritis	8 589	13,63	411	8,96
28. Batuk	9 270	14,71	284	6,19
29. Hipertensi	6 810	10,81	345	7,52
30. Lain-lain	0	-	414	9,02
2020	63 007	100,00	4 588	100,00

Sumber : UPT Puskesmas Kecamatan Taktakan

Tabel 4.2.7 Jumlah Bayi di Kecamatan Taktakan Tahun 2019

Kelurahan	BAYI		JUMLAH
	L	P	
(1)	(2)	(3)	(4)
1. Cilowong	70	77	147
2. Sayar	59	72	131
3. Sepang	61	77	138
4. Pancur	50	60	110
5. Kalang Anyar	44	40	84
6. Kuranji	60	68	128
7. Panggung Jati	72	81	153
8. Drangong	142	157	299
9. Taktakan	76	103	179
10. Umbul Tengah	82	67	149
11. Lialang	61	38	99
12. Taman Baru	87	79	166
13. Cibendung	53	45	98
2019	917	964	1 881

Sumber : UPT Puskesmas Kecamatan Taktakan

Tabel 4.2.8 Jumlah Bayi yang diberi Imunisasi di Kecamatan Taktakan Tahun 2020

Kelurahan	DPT/HB-HIB		POLIO 4		HB	
	L	P	L	P	L	P
(1)	(2)	(3)	(4)	(5)	(6)	(7)
1. Cilowong	40	35	40	35	57	49
2. Sayar	42	59	42	59	56	62
3. Sepang	56	58	56	58	68	70
4. Pancur	52	59	53	54	52	47
5. Kalang Anyar	54	46	54	46	49	41
6. Kuranji	57	52	57	52	53	69
7. Panggung Jati	79	87	79	87	89	95
8. Drangong	98	97	97	99	103	138
9. Taktakan	75	82	75	79	85	92
10. Umbul Tengah	41	48	41	48	56	62
11. Lialang	44	46	44	46	55	51
12. Taman Baru	70	69	70	69	113	111
13. Cibendung	42	42	42	42	49	49
2020	750	780	750	774	885	936

Sumber : UPT Puskesmas Kecamatan Taktakan

Tabel 4.2.8 Tabel Lanjutan

Kelurahan	CAMPAK		BCG		IMUNISASI LENGKAP	
	L	P	L	P	L	P
(1)	(2)	(3)	(4)	(5)	(6)	(7)
1. Cilowong	40	27	38	36	40	27
2. Sayar	47	42	50	49	42	37
3. Sepang	66	69	61	63	65	63
4. Pancur	54	66	58	64	36	47
5. Kalang Anyar	43	53	48	41	42	43
6. Kuranji	73	40	63	72	60	39
7. Panggung Jati	76	89	87	92	76	89
8. Drangong	89	110	93	99	75	96
9. Taktakan	85	76	77	92	85	76
10. Umbul Tengah	52	43	60	54	52	41
11. Lialang	49	52	46	54	44	45
12. Taman Baru	53	53	90	86	53	53
13. Cibendung	44	39	46	47	40	36
2020	771	759	817	849	710	692

Sumber : UPT Puskesmas Kecamatan Taktakan

Tabel 4.2.9 Jumlah Sarana Pelayanan KB di Kecamatan Taktakan Tahun 2020

Desa/Kelurahan	KKB	PKBRS	Pos KB	Posyandu
(1)	(2)	(3)	(4)	(5)
1. Cilowong	1 669	-	1	7
2. Sayar	1 620	1	1	8
3. Sepang	2 782	1	1	9
4. Pancur	1 421	1	1	6
5. Kalang Anyar	1 002	-	1	5
6. Kuranji	1 215	1	1	5
7. Panggung Jati	1 874	4	1	8
8. Drangong	3 953	7	1	18
9. Taktakan	1 979	1	1	9
10. Umbul Tengah	1 156	-	1	4
11. Lialang	1 381	-	1	6
12. Taman Baru	1 599	1	1	4
13. Cibendung	782	-	1	6
2020	21 651	17	13	95

Sumber : UPT BPMPKB Kecamatan Taktakan

Tabel 4.2.10 Jumlah Akseptor KB dan Pencapaian Target Akseptor Baru di Kecamatan Taktakan Tahun 2020

Desa/Kelurahan	PUS Pasangan Usia Subur	Akseptor KB Baru	Akseptor KB Aktif
(1)	(2)	(3)	(4)
1. Cilowong	1 763	...	1 633
2. Sayar	2 432	...	1 677
3. Sepang	2 795	...	1 591
4. Pancur	2 167	...	1 520
5. Kalang Anyar	1 752	...	1 432
6. Kuranji	1 960	...	1 514
7. Panggung Jati	2 223	...	1 697
8. Drangong	4 804	...	2 397
9. Taktakan	2 391	...	1 602
10. Umbul Tengah	1 830	...	1 318
11. Lialang	2 014	...	1 259
12. Taman Baru	2 300	...	1 608
13. Cibendung	1 736	...	1 485
2020	30 167	370¹	20 733

Catatan : ¹Rincian per kelurahan tidak tersedia

Sumber : UPT BPMPKB Kecamatan Taktakan

Tabel 4.2.11 Jumlah Akseptor KB Menurut Alat/Cara Kontrasepsi yang Digunakan di Kecamatan Taktakan Tahun 2020

Desa/Kelurahan	IUD	MOP	MOW	Implant
(1)	(2)	(3)	(4)	(5)
1. Cilowong	81	14	16	122
2. Sayar	95	19	13	129
3. Sepang	99	14	20	116
4. Pancur	69	8	11	89
5. Kalang Anyar	61	9	13	99
6. Kuranji	69	16	8	102
7. Panggung Jati	98	10	21	109
8. Drangong	142	20	29	145
9. Taktakan	77	12	11	114
10. Umbul Tengah	57	5	9	88
11. Lialang	57	4	6	30
12. Taman Baru	80	10	17	105
13. Cibendung	60	5	13	108
2020	1 045	146	187	

Sumber : UPT BPMPKB

Tabel 4.2.11 (Lanjutan)

Desa/Kelurahan	Suntik	Pil	Kondom
(1)	(6)	(7)	(8)
1. Cilowong	890	377	133
2. Sayar	923	366	132
3. Sepang	916	385	41
4. Pancur	850	381	112
5. Kalang Anyar	836	303	111
6. Kuranji	881	332	106
7. Panggung Jati	931	414	114
8. Drangong	1304	509	248
9. Taktakan	891	366	131
10. Umbul Tengah	817	246	96
11. Lialang	765	295	102
12. Taman Baru	884	410	102
13. Cibendung	830	375	94
2020	11 718	4 759	1 522

Sumber : UPT BPMPKB

4.3 Sosial Lainnya

Tabel 4.3.1 Banyaknya Desa/Kelurahan Menurut Penggunaan Fasilitas Tempat Buang Air Besar Sebagian Besar Keluarga di Kecamatan Taktakan, 2014, 2018-2020

Fasilitas Tempat Buang Air Besar	2014	2018	2019	2020
(1)	(2)	(3)	(4)	(5)
Jamban				
Sendiri	9	12	12	13
Bersama	-	-	-	-
Umum	-	-	-	-
Bukan Jamban	3	1	1	-

Catatan:

Sumber: BPS, Pendataan Potensi Desa (Podes) 2014, 2018, 2019, dan 2020

Tabel 4.3.2 Banyaknya Kejadian Bencana Alam Menurut Desa/Kelurahan dan Jenis Bencana Alam di Kecamatan Taktakan, 2019

Desa/Kelurahan	Gempa Bumi	Tsunami	Gunung Meletus	Tanah Longsor
(1)	(2)	(3)	(4)	(5)
1. Cilowong	0	0	0	1
2. Sayar	0	0	0	0
3. Sepang	0	0	0	0
4. Pancur	0	0	0	0
5. Kalang Anyar	0	0	0	0
6. Kuranji	0	0	0	0
7. Panggungjati	0	0	0	0
8. Drangong	0	0	0	0
9. Taktakan	0	0	0	0
10. Umbul Tengah	0	0	0	0
11. Lialang	0	0	0	0
12. Tamanbaru	0	0	0	0
13. Cibendung	0	0	0	0
Taktakan	0	0	0	1

Lanjutan Tabel 4.3.2

	Desa/Kelurahan	Banjir	Banjir Bandang	Kekeringan
	(1)	(6)	(7)	(8)
1.	Cilowong	0	0	0
2.	Sayar	1	0	0
3.	Sepang	0	0	0
4.	Pancur	0	0	0
5.	Kalang Anyar	0	0	0
6.	Kuranji	0	0	0
7.	Panggungjati	1	0	0
8.	Drangong	0	0	0
9.	Taktakan	1	0	0
10.	Umbul Tengah	0	0	0
11.	Lialang	0	0	0
12.	Tamanbaru	0	0	0
13.	Cibendung	0	0	0
	Taktakan	3	0	0

Lanjutan Tabel 4.3.2

Desa/Kelurahan	Kebakaran Hutan dan Lahan	Angin Puyuh/ Puting Beliung/ Topan	Gelombang Pasang Laut
(1)	(9)	(10)	(11)
1. Cilowong	0	0	0
2. Sayar	0	0	0
3. Sepang	0	0	0
4. Pancur	0	0	0
5. Kalang Anyar	0	0	0
6. Kuranji	0	0	0
7. Panggungjati	0	0	0
8. Drangong	0	0	0
9. Taktakan	0	0	0
10. Umbul Tengah	0	0	0
11. Lialang	0	0	0
12. Tamanbaru	0	0	0
13. Cibendung	0	0	0
Taktakan	0	0	0

Catatan:

Sumber: BPS, Pendataan Potensi Desa (Podes) 2020

Tabel 4.3.3 Banyaknya Korban Jiwa Akibat Bencana Alam Menurut Desa/Kelurahan dan Jenis Bencana Alam di Kecamatan Taktakan, 2018

Desa/Kelurahan	Gempa Bumi	Tsunami	Gunung Meletus	Tanah Longsor
(1)	(2)	(3)	(4)	(5)
1. Cilowong	0	0	0	0
2. Sayar	0	0	0	0
3. Sepang	0	0	0	0
4. Pancur	0	0	0	0
5. Kalang Anyar	0	0	0	0
6. Kuranji	0	0	0	0
7. Panggungjati	0	0	0	0
8. Drangong	0	0	0	0
9. Taktakan	0	0	0	0
10. Umbul Tengah	0	0	0	0
11. Lialang	0	0	0	0
12. Tamanbaru	0	0	0	0
13. Cibendung	0	0	0	0
Taktakan	0	0	0	0

Lanjutan Tabel 4.3.3

	Desa/Kelurahan	Banjir	Banjir Bandang	Kekeringan
	(1)	(6)	(7)	(8)
1.	Cilowong	0	0	0
2.	Sayar	0	0	0
3.	Sepang	0	0	0
4.	Pancur	0	0	0
5.	Kalang Anyar	0	0	0
6.	Kuranji	0	0	0
7.	Panggungjati	0	0	0
8.	Drangong	0	0	0
9.	Taktakan	0	0	0
10.	Umbul Tengah	0	0	0
11.	Lialang	0	0	0
12.	Tamanbaru	0	0	0
13.	Cibendung	0	0	0
	Taktakan	0	0	0

Lanjutan Tabel 4.3.3

Desa/Kelurahan	Kebakaran Hutan dan Lahan	Angin Puyuh/ Puting Beliung/ Topan	Gelombang Pasang Laut
(1)	(9)	(10)	(11)
1. Cilowong	0	0	0
2. Sayar	0	0	0
3. Sepang	0	0	0
4. Pancur	0	0	0
5. Kalang Anyar	0	0	0
6. Kuranji	0	0	0
7. Panggungjati	0	0	0
8. Drangong	0	0	0
9. Taktakan	0	0	0
10. Umbul Tengah	0	0	0
11. Lialang	0	0	0
12. Tamanbaru	0	0	0
13. Cibendung	0	0	0
Taktakan	0	0	0

Catatan:

Sumber: BPS, Pendataan Potensi Desa (Podes) 2020

Tabel 4.3.4 Keberadaan Fasilitas/Upaya Antisipasi/Mitigasi Bencana Alam Menurut Desa/Kelurahan di Kecamatan Taktakan, 2019

Desa/Kelurahan	Sistem Peringatan Dini Bencana Alam	Sistem Peringatan Dini Khusus Tsunami	Perlengkapan Keselamatan
(1)	(2)	(3)	(4)
1. Cilowong	Tidak Ada	Bukan Wilayah Potensi Tsunami	Tidak Ada
2. Sayar	Tidak Ada	Bukan Wilayah Potensi Tsunami	Tidak Ada
3. Sepang	Tidak Ada	Bukan Wilayah Potensi Tsunami	Tidak Ada
4. Pancur	Tidak Ada	Bukan Wilayah Potensi Tsunami	Tidak Ada
5. Kalang Anyar	Tidak Ada	Bukan Wilayah Potensi Tsunami	Tidak Ada
6. Kuranji	Tidak Ada	Bukan Wilayah Potensi Tsunami	Tidak Ada
7. Panggungjati	Tidak Ada	Tidak Ada	Tidak Ada
8. Drangong	Tidak Ada	Bukan Wilayah Potensi Tsunami	Tidak Ada
9. Taktakan	Tidak Ada	Bukan Wilayah Potensi Tsunami	Tidak Ada
10. Umbul Tengah	Tidak Ada	Bukan Wilayah Potensi Tsunami	Tidak Ada
11. Lialang	Tidak Ada	Bukan Wilayah Potensi Tsunami	Tidak Ada
12. Tamanbaru	Tidak Ada	Bukan Wilayah Potensi Tsunami	Tidak Ada
13. Cibendung	Tidak Ada	Bukan Wilayah Potensi Tsunami	Tidak Ada

Lanjutan Tabel 4.3.4

Desa/Kelurahan		Rambu-rambu dan Jalur Evakuasi Bencana	Pembuatan, Perawatan, atau Normalisasi: Sungai, Kanal, Tanggul, Parit, Drainase, Waduk, Pantai, dll
(1)		(5)	(6)
1.	Cilowong	Tidak Ada	Tidak Ada
2.	Sayar	Tidak Ada	Tidak Ada
3.	Sepang	Tidak Ada	Tidak Ada
4.	Pancur	Tidak Ada	Tidak Ada
5.	Kalang Anyar	Tidak Ada	Tidak Ada
6.	Kuranji	Tidak Ada	Tidak Ada
7.	Panggungjati	Tidak Ada	Tidak Ada
8.	Drangong	Tidak Ada	Tidak Ada
9.	Taktakan	Tidak Ada	Ada
10.	Umbul Tengah	Tidak Ada	Ada
11.	Lialang	Tidak Ada	Tidak Ada
12.	Tamanbaru	Tidak Ada	Tidak Ada
13.	Cibendung	Tidak Ada	Ada

Catatan:

Sumber: BPS, Pendataan Potensi Desa (Podes) 2020

**Tabel 4.3.5 Banyaknya Tempat Peribadatan
di Kecamatan Taktakan Tahun 2018**

Desa/Kelurahan	Masjid/ Langgar/ Musholla	Gereja		Pura	Vihara
		Katolik	Protestan		
(1)	(2)	(3)	(4)	(5)	(6)
1. Cilowong	26	-	-	-	-
2. Sayar	13	-	-	-	-
3. Sepang	22	-	-	-	-
4. Pancur	13	-	-	-	-
5. Kalang Anyar	7	-	-	-	-
6. Kuranji	9	-	-	-	-
7. Panggung Jati	17	-	-	-	-
8. Drangong	37	-	-	-	-
9. Taktakan	14	-	-	-	-
10. Umbul Tengah	11	-	-	-	-
11. Lialang	8	-	-	-	-
12. Taman Baru	9	-	1	1	-
13. Cibendung ¹	-	-	-	-	-
2018	186	-	1	1	-
2017	186	-	1	1	-

Catatan : ¹Data Kelurahan Cibendung masih tergabung dengan Kelurahan Cilowong

Sumber : BP. 4 / KUA Kecamatan Taktakan

Kecamatan Taktakan Dalam Angka 2021

Tabel 4. 3.6 Jumlah Karang Taruna Menurut Tingkat Perkembangannya di Kecamatan Taktakan Tahun 2017

Desa/Kelurahan	Tumbuh	Berkembang	Maju	Percontohan
(1)	(2)	(3)	(4)	(5)
1. Cilowong	√	-	-	-
2. Sayar	√	-	-	-
3. Sepang	√	-	-	-
4. Pancur	√	-	-	-
5. Kalang Anyar	√	-	-	-
6. Kuranji	√	-	-	-
7. Panggung Jati	√	-	-	-
8. Drangong	√	-	-	-
9. Taktakan	√	-	-	-
10. Umbul Tengah	√	-	-	-
11. Lialang	√	-	-	-
12. Taman Baru	√	-	-	-
13. Cibendung	√	-	-	-

Sumber : Kecamatan Taktakan

**Tabel 4.3.7 Rekapitulasi Nikah dan Rujuk
di Kecamatan Taktakan Tahun 2020**

	Desa	Nikah	Rujuk	Jumlah
	(1)	(2)	(3)	(4)
1	Cilowong	55	-	55
2	Sayar	64	-	64
3	Sepang	92	-	92
4	Pancur	50	-	50
5	Kalang Anyar	30	-	30
6	Kuranji	33	-	33
7	Panggung Jati	59	-	59
8	Drangong	144	-	144
9	Taktakan	83	-	83
10	Umbul Tengah	46	-	46
11	Lialang	53	-	53
12	Taman Baru	37	-	37
13	Cibendung ¹	16	-	16
	2020	762	-	762

Catatan : ¹Data Kelurahan Cibendung masih tergabung dengan Kelurahan Cilowong

Sumber : BP.4 / KUA Kecamatan Taktakan

BAB V PERTANIAN



Tabel 5.1 Luas Lahan Sawah dan Bukan Sawah di Kecamatan Taktakan Tahun 2020

Jenis Lahan	Luas Lahan (Ha)	Persentase (%)
(1)	(2)	(3)
1. Lahan Sawah	466,3	8,09
a. Irigasi	22,0	0,38
b. Tadah Hujan (Pompanisasi)	444,3	7,71
c. Rawa Pasang Surut	0	0,00
d. Rawa Lebak	0	0,00
2. Lahan Pertanian Bukan Sawah	3 890,0	67,49
3. Lahan Bukan Pertanian	1 407,7	24,42
Taktakan	5 764,0	100,00

Sumber : BPS Kota Serang

Tabel 5.2 Luas Panen dan Produksi Tanaman Padi dan Palawija di Kecamatan Taktakan Tahun 2020

Jenis Tanaman	Luas Panen (Ha)	Produksi (Ton)	Produktivitas (Ton/Ha)
(1)	(2)	(3)	(4)
1. Padi			
a. Padi sawah	1266,4	-	-
b. Padi ladang	100	-	-
2. Palawija			
a. Jagung	1	-	-
b. Ubi kayu	9	-	-
c. Ubi jalar	3	-	-
d. Kacang tanah	69	-	-
e. Kacang kedelai	0	-	-
f. Kacang hijau	1	-	-

Sumber : BPS Kota Serang

Tabel 5.3 Luas Areal Tanaman dan Produksi Sayuran di Kecamatan Taktakan Tahun 2020

Jenis Tanaman	Luas Lahan (Ha)	Luas Panen (Ha)	Produksi (Kw)
(1)	(2)	(3)	(4)
1. Bawang merah	0	0	0
2. Bawang putih	0	0	0
3. Daun bawang	0	0	0
4. Kentang	0	0	0
5. Kubis/kol	0	0	0
6. Sawi/Petsai	0	0	0
7. Wortel	0	0	0
8. Lobak	0	0	0
9. Kacang panjang	0	3	532,5
10. Kacang kedelai	0	0	-
11. Cabe merah	1	1	3,5
12. Cabe rawit	2	2	54
13. Jamur *	0	0	0
14. Tomat	0	1	8
15. Terung	2	3	726,7
16. Buncis	0	0	0
17. Ketimun	1	3	1 259
18. Labu siam	0	0	0
19. Kangkung	0	0	0
20. Bayam	0	0	0

Catatan: *Khusus jamur luas tanam (m²), luas panen (m²), produksi (kg)

Sumber : UPT Pertanian Kecamatan Taktakan

Tabel 5.4 Jumlah Pohon dan Produksi Buah-buahan di Kecamatan Taktakan Tahun 2020

Jenis Tanaman	Jumlah Pohon		Produksi (Kw)
	Seluruhnya	Menghasilkan	
(1)	(2)	(3)	(4)
1. Alpukat	195	35	12
2. Belimbing	1 046	475	506
3. Duku/Langsar	2 561	1 875	1 406,25
4. Durian	40 723	1 250	1 562
5. Jambu Biji	1 900	895	201,92
6. Jambu Air	1 400	725	322
7. Jeruk Siam	2 700	1 835	764
8. Mangga	33 612	12 750	3 442
9. Manggis	379	225	56,25
10. Nangka	10 281	1 250	1 001,25
11. Nanas	950	378	13
12. Pepaya	9 629	7 135	1 066,33
13. Pisang	97 106	37 281	13 610,25
14. Rambutan	14 406	8 250	3 675,25
15. Sawo	1 835	753	1 291,55
16. Sirsak	1 941	375	96,45
17. Sukun	10 088	875	413,37

Sumber : BPS Kota Serang

Tabel 5.5 Luas Areal dan Produksi Perkebunan Rakyat di Kecamatan Taktakan Tahun 2019

Jenis Tanaman	Luas Tanaman(Ha)	Produksi (Ton)	Bentuk Produksi
(1)	(2)	(3)	(4)
1. Karet	-	-	
2. Kopi	-	-	
3. Kelapa Dalam	-	-	
4. Cengkeh	-	-	
5. Lada	-	-	
6. Kapuk	-	-	
7. Kakao	-	-	
8. Panili	-	-	
9. Pala	-	-	
10. Melinjo	102 861 ¹	3 444,5	
11. Jambu Mete	-	-	
12. Kemiri	-	-	
13. Jahe	0,044	0,509	
14. Kunyit	0,052	0,185	
15. Kencur	0,02	0	
16. Kapolaga	0	0	
17. Lengkuas	0,07	1,414	
18. Lempuyang	0	0	
19. Temulawak	0	0	

Catatan : ¹Satuan dalam pohon

Sumber : BPS Kota Serang

Tabel 5.6 Banyaknya Embung Desa Menurut Desa/Kelurahan di Kecamatan Taktakan, 2018-2020

Desa/Kelurahan		2018	2019	2020
(1)		(2)	(3)	(4)
1.	Cilowong	1	0	0
2.	Sayar	0	0	0
3.	Sepang	0	0	0
4.	Pancur	0	0	0
5.	Kalang Anyar	0	0	0
6.	Kuranji	0	0	0
7.	Panggungjati	0	0	0
8.	Drangong	0	0	0
9.	Taktakan	0	0	0
10.	Umbul Tengah	0	0	0
11.	Lialang	0	0	0
12.	Tamanbaru	0	0	0
13.	Cibendung	0	0	0
Taktakan		1	0	0

Catatan:

Sumber: BPS, Pendataan Potensi Desa (Podes) 2018, 2019, dan 2020


Tabel 5.7 Populasi dan Produksi Ternak di Kecamatan Taktakan Tahun 2020

Jenis Ternak	Populasi (Ekor)
(1)	(2)
Sapi potong	-
Sapi perah	-
Kerbau	271
Kambing	435
Domba	1 270
Ayam buras	60 322
Angsa	-
Ayam ras pedaging	85 371
Itik	4 150
Itik Manila	2 170
Merpati	-

Sumber : UPT Pertanian Kecamatan Taktakan

BAB VI

INDUSTRI DAN ENERGI



Tabel 6.1 Banyaknya Keluarga Menurut Desa/Kelurahan dan Jenis Pengguna Listrik di Kecamatan Taktakan, 2020

Desa/Kelurahan	Pengguna Listrik			Bukan Pengguna Listrik
	PLN	Non PLN	Jumlah	
(1)	(2)	(3)	(4)	(5)
1. Cilowong	1 850	0	1 850	0
2. Sayar	1 706	0	1 706	0
3. Sepang	3 029	0	3 029	0
4. Pancur	1 436	0	1 436	0
5. Kalang Anyar	821	0	821	0
6. Kuranji	1 209	0	1 209	0
7. Panggungjati	2 295	0	2 295	0
8. Drangong	5 585	0	5 585	0
9. Taktakan	2 327	0	2 327	0
10. Umbul Tengah	1 366	0	1 366	0
11. Lialang	1 477	0	1 477	0
12. Tamanbaru	2 246	0	2 246	0
13. Cibendung	717	0	717	0
Taktakan	26 064	0	26 064	0

Catatan:

Sumber: BPS, Pendataan Potensi Desa (Podes) 2020

Tabel 6.2 Banyaknya Desa/Kelurahan Menurut Keberadaan Penerangan Jalan Utama Desa/Kelurahan di Kecamatan Taktakan, 2014, 2018-2020

Penerangan Jalan Utama	2014¹	2018	2019	2020
(1)	(2)	(3)	(4)	(5)
Sumber Penerangan Jalan Utama				
Listrik Pemerintah	10	12	13	13
Listrik Non Pemerintah	1	1	-	-
Non Listrik	-	-	-	-

Catatan: ¹Kelurahan Cilowong belum mengalami pemekaran

Sumber: BPS, Pendataan Potensi Desa (Podes) 2014, 2018, 2019, dan 2020

Tabel 6.3 Banyaknya Desa/Kelurahan Menurut Jenis Bahan Bakar untuk Memasak yang Digunakan Oleh Sebagian Besar Keluarga di Kecamatan Taktakan, 2014, 2018-2020

Jenis Bahan Bakar	2014	2018	2019	2020
(1)	(2)	(3)	(4)	(5)
Gas Kota	-	-	-	-
LPG 3 Kg	12 ¹	12	13	
LPG lebih dari 3 Kg	...	-	-	
Minyak Tanah	-	-	-	
Kayu Bakar	-	-	-	
Lainnya	-	-	-	

Catatan: ¹ Termasuk LPG lebih dari 3 Kg

Sumber: BPS, Pendataan Potensi Desa (Podes) 2014, 2018, 2019, dan 2020

Tabel 6.4 Banyaknya Desa/Kelurahan Menurut Sumber Air Minum Sebagian Besar Keluarga di Kecamatan Taktakan, 2014, 2018-2020

Sumber Air Minum	2014	2018	2019	2020
(1)	(2)	(3)	(4)	(5)
Air Kemasan Bermerk	1	1	-	
Air Isi Ulang	...	5	2	
Ledeng Dengan Meteran	-	-	-	
Ledeng Tanpa Meteran	-	-	-	
Sumur Bor atau Pompa	9	6	11	
Sumur	2	-	-	
Mata Air	-	-	-	
Sungai/Danau/Kolam/ Waduk/Situ/ Embung/Bendungan	-	-	-	
Air Hujan	-	-	-	
Lainnya	-	-	-	

Catatan:

Sumber: BPS, Pendataan Potensi Desa (Podes) 2014,2018, dan 2019

BAB VII PERDAGANGAN DAN KEUANGAN



Tabel 7.1 Banyaknya Sarana dan Prasarana Ekonomi Menurut Desa/Kelurahan dan Jenisnya di Kecamatan Taktakan, 2020

Desa/Kelurahan	Kelompok Pertokoan	Pasar dengan Bangunan Permanen	Pasar dengan Bangunan Semi Permanen	Pasar Tanpa Bangunan
(1)	(2)	(3)	(4)	(5)
1. Cilowong	0	0	0	0
2. Sayar	0	0	0	0
3. Sepang	1	0	0	0
4. Pancur	0	0	0	0
5. Kalang Anyar	0	0	0	0
6. Kuranji	0	0	0	0
7. Panggungjati	3	0	0	0
8. Drangong	8	1	0	0
9. Taktakan	2	0	0	0
10. Umbul Tengah	1	0	0	0
11. Lialang	0	0	0	0
12. Tamanbaru	3	0	0	0
13. Cibendung	0	0	0	0
Taktakan	18	1	0	0

Lanjutan Tabel 7.1

	Desa/Kelurahan	Minimarket/ Swalayan ¹	Toko/Warung Kelontong	Restoran/ Rumah Makan
	(1)	(6)	(7)	(8)
1.	Cilowong	1	75	1
2.	Sayar	0	55	0
3.	Sepang	3	51	0
4.	Pancur	0	63	0
5.	Kalang Anyar	0	50	0
6.	Kuranji	2	70	0
7.	Panggungjati	4	65	1
8.	Drangong	13	152	6
9.	Taktakan	4	66	0
10.	Umbul Tengah	0	65	0
11.	Lialang	2	58	0
12.	Tamanbaru	2	60	0
13.	Cibendung	0	54	0
	Taktakan	31	884	8

Lanjutan Tabel 7.1

	Desa/Kelurahan	Warung/Kedai Makanan	Hotel	Hostel/Motel/ Losmen/Wisma
	(1)	(9)	(10)	(11)
1.	Cilowong	2	0	0
2.	Sayar	35	0	0
3.	Sepang	20	0	0
4.	Pancur	28	0	0
5.	Kalang Anyar	21	0	0
6.	Kuranji	10	0	0
7.	Panggungjati	12	0	0
8.	Drangong	67	0	0
9.	Taktakan	20	0	0
10.	Umbul Tengah	22	0	0
11.	Lialang	25	0	0
12.	Tamanbaru	7	0	0
13.	Cibendung	5	0	0
	Taktakan	274	0	0

Catatan: ¹ yang memiliki luas < 400 m²

Sumber: BPS, Pendataan Potensi Desa (Podes) 2020

Tabel 7.2 Banyaknya Sarana Lembaga Keuangan Yang Beroperasi Menurut Desa/Kelurahan dan Jenisnya di Kecamatan Taktakan, 2020

Desa/Kelurahan	Bank Umum Pemerintah	Bank Umum Swasta	Bank Perkreditan Rakyat
(1)	(2)	(3)	(4)
1. Cilowong	0	0	0
2. Sayar	0	0	0
3. Sepang	0	0	0
4. Pancur	0	0	0
5. Kalang Anyar	0	0	0
6. Kuranji	0	0	0
7. Panggungjati	0	0	0
8. Drangong	1	2	0
9. Taktakan	0	0	0
10. Umbul Tengah	0	0	0
11. Lialang	0	0	0
12. Tamanbaru	0	0	0
13. Cibendung	0	0	0
Taktakan	1	2	0

Catatan:

Sumber: BPS, Pendataan Potensi Desa (Podes) 2020

Tabel 7.3 Banyaknya Koperasi yang Masih Aktif Menurut Desa/Kelurahan dan Jenis Koperasi di Kecamatan Taktakan, 2020


Desa/Kelurahan		Koperasi Unit desa (KUD)	Koperasi Industri Kecil dan Kerajinan Rakyat (Kopinkra)	Koperasi Simpan Pinjam (Kospin)	Koperasi Lainnya
(1)	(2)	(3)	(4)	(5)	
1.	Cilowong	0	0	0	0
2.	Sayar	0	0	0	0
3.	Sepang	0	0	0	0
4.	Pancur	0	0	0	0
5.	Kalang Anyar	0	0	0	0
6.	Kuranji	0	0	0	0
7.	Panggungjati	0	0	0	0
8.	Drangong	0	0	2	1
9.	Taktakan	0	0	1	0
10.	Umbul Tengah	0	0	0	0
11.	Lialang	0	0	0	0
12.	Tamanbaru	0	0	1	0
13.	Cibendung	0	0	0	0
Taktakan		0	0	4	1

Catatan:

Sumber: BPS, Pendataan Potensi Desa (Podes) 2020

BAB VIII

TRANSPORTASI DAN KOMUNIKASI



Tabel 8.1 Jumlah Menara dan Operator Layanan Komunikasi Telepon Seluler Serta Kondisi Sinyal Telepon Seluler Menurut Desa/Kelurahan di Kecamatan Taktakan, 2020

Desa/Kelurahan	Jumlah Menara Telepon Seluler (BTS)	Jumlah Operator Layanan Komunikasi Telepon Seluler Yang Menjangkau di Desa/Kelurahan	Kondisi Sinyal Telepon Seluler di Sebagian Besar Wilayah Desa/Kelurahan
(1)	(2)	(3)	(4)
1. Cilowong	1	7	2
2. Sayar	1	5	3
3. Sepang	5	5	2
4. Pancur	1	5	3
5. Kalang Anyar	0	7	2
6. Kuranji	3	5	2
7. Panggungjati	4	5	2
8. Drangong	5	7	2
9. Taktakan	2	7	2
10. Umbul Tengah	3	7	2
11. Lialang	2	7	2
12. Tamanbaru	4	6	2
13. Cibendung	0	3	3
Taktakan	31	76	29

Catatan:

Sumber: BPS, Pendataan Potensi Desa (Podes) 2020

Tabel 8.2 Banyaknya Desa/Kelurahan yang Memiliki Kelompok Kegiatan Olahraga Menurut Jenis Olahraga dan Ketersediaan Fasilitas/Lapangan Olahraga di Kecamatan Taktakan, 2020

Jenis Olahraga	Kondisi Fasilitas/Lapangan Olahraga			
	Baik	Rusak Sedang	Rusak Parah	Tidak Ada Fasilitas/Lapangan Olahraga
(1)	(2)	(3)	(4)	(5)
Sepak bola	1	5	1	6
Bola voli	5	3		5
Bulu tangkis	8	2		3
Bola basket	8	2		3
Tenis lapangan	2	-	-	11
Tenis meja	4	-	-	9
Futsal	1	-	1	11
Renang	3	-	-	10
Bela diri (pencak silat, karate, dll)	6	4	-	3
Bilyard	1	-	-	12
Pusat kebugaran (senam, fitness, aerobik, dll)	1	-	-	12
Lainnya	-	-	-	13

Catatan:

Sumber: BPS, Pendataan Potensi Desa (Podes) 2020

Tabel 8.3 Sarana Transportasi Antar Desa/Kelurahan Menurut Desa/Kelurahan di Kecamatan Taktakan, 2020

Desa/Kelurahan		Jenis Transportasi	Keberadaan Angkutan Umum
(1)	(2)	(3)	(3)
1.	Cilowong	Darat	Ada, dengan trayek tetap
2.	Sayar	Darat	Ada, dengan trayek tetap
3.	Sepang	Darat	Ada, tanpa trayek tetap
4.	Pancur	Darat	Ada, dengan trayek tetap
5.	Kalang Anyar	Darat	Ada, dengan trayek tetap
6.	Kuranji	Darat	Ada, dengan trayek tetap
7.	Panggungjati	Darat	Ada, dengan trayek tetap
8.	Drangong	Darat	Ada, dengan trayek tetap
9.	Taktakan	Darat	Ada, dengan trayek tetap
10.	Umbul Tengah	Darat	Ada, tanpa trayek tetap
11.	Lialang	Darat	Ada, dengan trayek tetap
12.	Tamanbaru	Darat	Ada, dengan trayek tetap
13.	Cibendung	Darat	Ada, dengan trayek tetap

Catatan:

Sumber: BPS, Pendataan Potensi Desa (Podes) 2020

Tabel 8.4 Kondisi Jalan Darat Antar Desa/Kelurahan Menurut Desa/Kelurahan di Kecamatan Taktakan, 2020

	Desa/Kelurahan	Jenis Permukaan Jalan	Dapat Dilalui Kendaraan Bermotor Roda 4 atau Lebih
	(1)	(2)	(3)
1.	Cilowong	Aspal/Beton	Sepanjang tahun
2.	Sayar	Aspal/Beton	Sepanjang tahun
3.	Sepang	Aspal/Beton	Sepanjang tahun
4.	Pancur	Aspal/Beton	Sepanjang tahun
5.	Kalang Anyar	Aspal/Beton	Sepanjang tahun
6.	Kuranji	Aspal/Beton	Sepanjang tahun
7.	Panggungjati	Aspal/Beton	Sepanjang tahun
8.	Drangong	Aspal/Beton	Sepanjang tahun
9.	Taktakan	Aspal/Beton	Sepanjang tahun
10.	Umbul Tengah	Aspal/Beton	Sepanjang tahun
11.	Lialang	Aspal/Beton	Sepanjang tahun
12.	Tamanbaru	Aspal/Beton	Sepanjang tahun
13.	Cibendung	Aspal/Beton	Sepanjang tahun

Catatan:

Sumber: BPS, Pendataan Potensi Desa (Podes) 2020

Tabel 8.5 Keberadaan Kantor Pos/Pos Pembantu/Rumah Pos dan Perusahaan/Agen Jasa Ekspedisi Swasta Menurut Desa/Kelurahan di Kecamatan Taktakan, 2020

Desa/Kelurahan	Kantor Pos/Pos Pembantu/Rumah Pos	Perusahaan/Agen Jasa Ekspedisi Swasta
(1)	(2)	(3)
1. Cilowong	Tidak Ada	Tidak Ada
2. Sayar	Tidak Ada	Tidak Ada
3. Sepang	Tidak Ada	Tidak Ada
4. Pancur	Tidak Ada	Tidak Ada
5. Kalang Anyar	Tidak Ada	Tidak Ada
6. Kuranji	Tidak Ada	Beroperasi
7. Panggungjati	Tidak Ada	Tidak Ada
8. Drangong	Tidak Ada	Beroperasi
9. Taktakan	Tidak Ada	Beroperasi
10. Umbul Tengah	Tidak Ada	Tidak Ada
11. Lialang	Tidak Ada	Tidak Ada
12. Tamanbaru	Beroperasi	Tidak Ada
13. Cibendung	Tidak Ada	Tidak Ada

Catatan:

Sumber: BPS, Pendataan Potensi Desa (Podes) 2020

D A T A

MENCERDASKAN BANGSA



BADAN PUSAT STATISTIK KOTA SERANG

Jl. Letnan Jidun No.6 Kepandean Kota Serang

Telp/Fax 212935 - 200705 email:

bps3673@bps.go.id, Website:

<https://serangkota.bps.go.id>

ISSN 2714-9323



9 772714 932007