

Katalog BPS : 1101002.1276010

STATISTIK DAERAH KECAMATAN BINJAI SELATAN 2014



BADAN PUSAT STATISTIK KOTA BINJAI

**STATISTIK DAERAH
KECAMATAN BINJAI SELATAN
2014**

<http://binjaikota.go.id>

STATISTIK DAERAH KECAMATAN BINJAI SELATAN 2014

ISSN : -
Nomor Publikasi : 12760.14.12
Katalog BPS : 1101002.1276010
Ukuran Buku : 17,6 cm x 25 cm
Jumlah Halaman : v + 22 halaman

Naskah :

Seksi Neraca Wilayah dan Analisis Statistik
Badan Pusat Statistik Kota Binjai

Gambar Kulit :

Seksi Integrasi Pengolahan dan Diseminasi Statistik
Badan Pusat Statistik Kota Binjai

Diterbitkan Oleh :

Badan Pusat Statistik Kota Binjai

Boleh dikutip dengan menyebut sumbernya



KATA PENGANTAR

Publikasi **Statistik Daerah Kecamatan Binjai Selatan 2014** yang diterbitkan oleh Badan Pusat Statistik Kota Binjai memuat berbagai data dan informasi terpilih seputar Kecamatan Binjai Selatan yang dianalisis secara sederhana untuk membantu pengguna data dalam memahami perkembangan pembangunan serta potensi yang ada di daerah Kecamatan Binjai Selatan.

Publikasi **Statistik Daerah Kecamatan Binjai Selatan 2014** diterbitkan untuk melengkapi publikasi-publikasi statistik yang sudah terbit secara rutin setiap tahun. Berbeda dengan publikasi-publikasi yang sudah ada, publikasi ini lebih menekankan pada analisis.

Materi yang disajikan dalam **Statistik Daerah Kecamatan Binjai Selatan 2014** memuat berbagai indikator-indikator terpilih yang terkait dengan pembangunan di berbagai sektor di Kecamatan Binjai Selatan dan diharapkan dapat menjadi bahan rujukan dalam perencanaan dan evaluasi kegiatan pembangunan.

Akhirnya, kritik dan saran konstruktif dari berbagai pihak kami harapkan untuk penyempurnaan penerbitan mendatang. Semoga publikasi ini mampu memenuhi tuntutan kebutuhan data statistik, baik oleh instansi pemerintah, swasta, kalangan akademisi maupun masyarakat luas.

Kepala Badan Pusat Statistik
Kota Binjai,

Sunanto, SE



KATA PENGANTAR

Publikasi **Statistik Daerah Kecamatan Binjai Selatan 2014** diterbitkan oleh Koordinator Statistik Kecamatan Binjai Selatan dan berisi data dan informasi terpilih seputar Kecamatan yang dianalisis secara sederhana untuk membantu pengguna data memahami perkembangan pembangunan serta potensi yang ada di Kecamatan Binjai Selatan.

Publikasi ini diterbitkan untuk melengkapi Publikasi-Publikasi yang sudah terbit secara rutin setiap tahun. Berbeda dengan Publikasi-Publikasi yang sudah ada, Publikasi ini lebih menekankan pada analisis.

Materi yang disajikan dalam Statistik Daerah Kecamatan Binjai Selatan 2013 memuat berbagai informasi/indikator terpilih yang terkait dengan pembangunan di berbagai sektor di Kecamatan Binjai Selatan dan diharapkan dapat menjadi bahan rujukan/kajian dalam perencanaan dan evaluasi kegiatan pembangunan.

Kritik dan saran konstruktif berbagai pihak kami harapkan untuk penyempurnaan penerbitan mendatang. Semoga Publikasi ini mampu memenuhi tuntutan kebutuhan data statistik, baik oleh instansi/dinas pemerintah, swasta, kalangan akademisi maupun masyarakat luas.

Binjai, Oktober 2014
Koordinator Statistik Kecamatan Binjai Selatan

Dharma Utama Rambe



DAFTAR ISI

| | | | |
|-----------------------------|---|---------------------------------|----|
| 1. Geografi dan Iklim | 1 | 7. Pertanian | 7 |
| 2. Pemerintahan | 2 | 8. Energi dan Air Bersih | 8 |
| 3. Penduduk | 3 | 9. Industri & Perdagangan | 9 |
| 4. Pendidikan | 4 | 10. Pajak Bumi dan Bangunan ... | 10 |
| 5. Kesehatan | 5 | Lampiran | 12 |
| 6. Sosial | 6 | | |



Kecamatan Binjai Selatan adalah salah satu dari lima kecamatan yang terdapat di Kota Binjai, terletak pada posisi Selatan dari Kota Binjai. Luas wilayah Kecamatan Binjai Selatan sebesar 29,96 km² atau 33,20 persen dari total luas Kota Binjai, dan merupakan kecamatan terluas di Kota Binjai.

Dilihat dari topografinya, Kecamatan Binjai Selatan terletak ± 30 m di atas permukaan laut.

Kecamatan Binjai Selatan, terdiri atas 8 kelurahan dan 61 lingkungan, terletak di sebelah Selatan Kota Binjai yang berbatasan dengan Sebelah Selatan dan Barat berbatasan dengan Kabupaten Langkat, Sebelah Utara dengan Kecamatan Binjai Kota dan Sebelah Timur Berbatasan dengan kecamatan Binjai Timur dan Kabupaten Deli Serdang.

Peta Kecamatan Binjai Selatan



Sumber : Kecamatan Binjai Selatan Dalam Angka 2014

Statistik Geografi dan Iklim

Kecamatan Binjai Selatan

| Uraian | Satuan | 2013 |
|------------------|-----------------|-------|
| [1] | [2] | [3] |
| Luas | km ² | 29,96 |
| Ketinggian | m | 30 |
| Kelurahan | lurah | 8 |
| Lingkungan | kepling | 61 |
| Jarak ke-Ibukota | km | 1,8 |

Sumber: Kecamatan Binjai Selatan Dalam Angka 2014

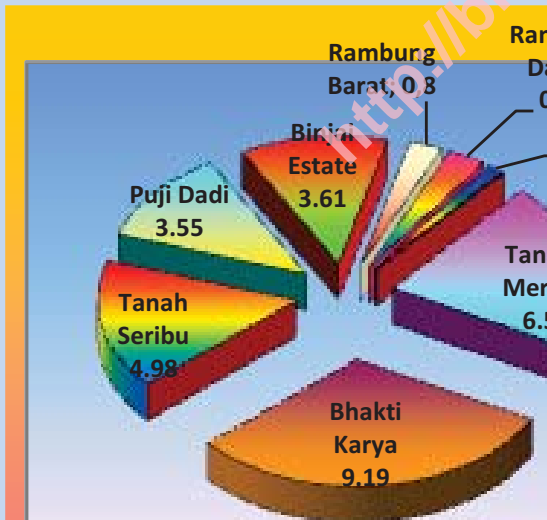


Statistik Pemerintah di Kecamatan Binjai Selatan

| Wilayah | 2011 | 2012 | 2013 |
|------------|------|------|------|
| [1] | [2] | [3] | [4] |
| Kelurahan | 8 | 8 | 8 |
| Lingkungan | 61 | 61 | 61 |

Sumber : Kecamatan Binjai Selatan dalam Angka 2013, 2013, 2014

Luas Wilayah Kelurahan di Kecamatan Binjai Selatan



Sumber : Kecamatan Binjai Selatan Dalam Angka 2014

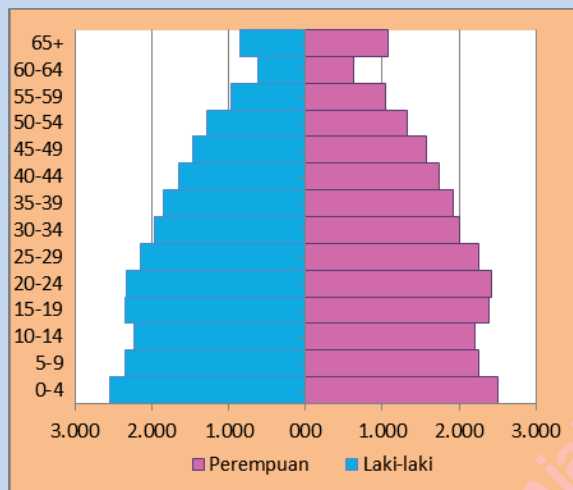
Kecamatan Binjai Selatan terbagi atas 8 wilayah kelurahan yakni Kelurahan Tanah Merah, Bhakti Karya, Tanah Seribu, Puji Dadi, Binjai Estate, Rambung Barat, Rambung Dalam dan Kelurahan Rambung Timur.

Luas wilayah masing-masing kelurahan di Kecamatan Binjai Selatan yakni, Kelurahan Tanah Merah 6,50 km², Kelurahan Bhakti Karya 9,19 km² (Merupakan Kelurahan yang terluas), Kelurahan Tanah Seribu 4,98 km², Kelurahan Puji Dadi 3,55 km², Kelurahan Binjai Estate 3,61 km², Kelurahan Rambung Barat 0,80 km², Kelurahan Rambung Dalam 0,93 km², dan Kelurahan Rambung Timur 0,40 km².

Jarak rata – rata kantor kelurahan terhadap kantor kecamatan antara 1,8 – 3,0 km.



Piramida Penduduk Kecamatan Binjai Selatan 2013



Sumber : Kecamatan Binjai Selatan Dalam Angka 2014

Indikator Kependudukan Kecamatan Binjai Selatan

| Uraian | 2012 | 2013 |
|--|--------|--------|
| [1] | [2] | [3] |
| Jumlah Penduduk (jiwa) | 49.562 | 49.986 |
| Kepadatan Penduduk (jiwa/km ²) | 1.654 | 1.668 |
| Sex Ratio (%) | 96,99 | 97,05 |
| Jumlah Rumah Tangga (ruta) | 11.382 | 11.514 |
| Rata-Rata ART (jiwa/ruta) | 4,35 | 4,34 |
| Penduduk Kelompok Umur | | |
| 0 -14 thn | 13.561 | 14.097 |
| 15 - 64 thn | 34.138 | 32.960 |
| > 65 thn | 1,863 | 1.929 |

Sumber : Kecamatan Binjai Dalam Angka 2011, 2013

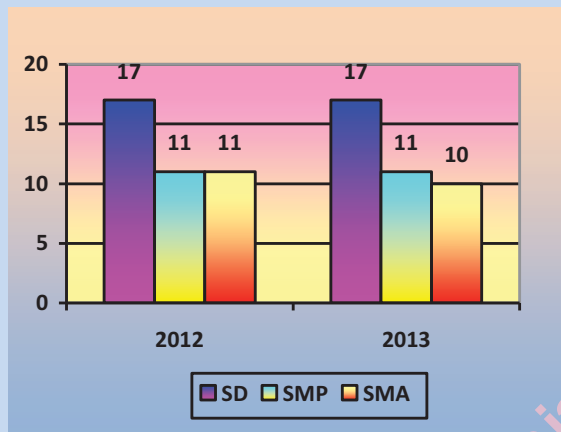
Penduduk Kecamatan Binjai Selatan di tahun 2013 didominasi oleh penduduk muda/dewasa dimana komposisi penduduk kelompok usia produktif (15 – 64 tahun) lebih banyak yakni sebesar 32.960 jiwa (65,94 persen), dibandingkan kelompok usia non produktif (0-14 tahun) yang hanya 14.097 jiwa (28,20 persen), dan usia manula (65 tahun ke atas) sebesar 1.929 jiwa (3,86 persen).

Pada tahun 2013 jumlah penduduk kecamatan Binjai Selatan sebanyak 49.986 jiwa. Angka ini mengalami peningkatan dibandingkan tahun 2012 yakni 49.562 jiwa. Dengan luas wilayah 29,96 km², pada tahun 2013 kepadatan penduduk sebanyak 1.668 jiwa per km².

Sex ratio tahun 2013 di Kecamatan Binjai Selatan adalah 97,05 Hal ini berarti setiap 100 orang penduduk perempuan di Kecamatan Binjai Selatan ada 97 orang penduduk laki-laki.



Rasio Guru dan Murid di Kecamatan Binjai Selatan 2012 dan 2013



Sumber : Kecamatan Binjai Selatan Dalam Angka 2013, dan 2014

Capaian di bidang pendidikan berhubungan erat dengan ketersediaan fasilitas pendidikan. Pada tingkat pendidikan SD di Kecamatan Binjai Selatan untuk tahun ajaran 2013/2014 seorang guru rata-rata mengajar 17 murid SD. Semakin tinggi tingkat pendidikan maka beban seorang guru semakin sedikit, dimana untuk tingkat pendidikan SLTP seorang guru rata-rata mengajar 11 murid dan untuk tingkat SLTA seorang guru rata-rata mengajar 10 Orang murid

Jumlah fasilitas pendidikan di Kecamatan Binjai Selatan tahun 2013 antara lain; terdapat 31 Sekolah Dasar (SD) yang terdiri dari 30 SD Negeri dan 1 SD swasta. Sedangkan Sekolah Menengah Pertama (SMP) ada 6 yang terdiri dari 2 SMP Negeri dan 4 SMP Swasta. Untuk Sekolah Menengah Atas (SMA) dan Sekolah Menengah Kejuruan (SMK) ada 11 unit yang terdiri dari 3 SLTA Negeri dan 8 SLTA swasta.

Keseluruhan jenjang pendidikan tersebut mendidik siswa masing – masing untuk tingkat SD negeri/ swasta sebanyak 5.784 siswa, tingkat SLTP negeri/swasta mendidik 1.818 siswa, tingkat SLTA negeri/swasta 4.209 siswa.





Fasilitas kesehatan di Kecamatan Binjai Selatan sebagai rujukan penduduk di Kecamatan Binjai Selatan antara lain; Rumah Sakit, Puskesmas, Puskesmas Pembantu, Balai Pengobatan (BP), Praktek Dokter dan Posyandu dimana: rumah sakit sebanyak 2 unit, puskesmas sebanyak 2 unit, Puskemas Pembantu 4 unit, BP 1 unit, praktek dokter 8 unit, Posyandu 50 unit dan praktek bidan 5 unit yang tersebar di 8 kelurahan di Kecamatan Binjai Selatan.

Untuk tenaga medis di Kecamatan Binjai Selatan berjumlah 87 orang yang terdiri dari 20 orang dokter, 23 orang bidan dan 42 orang perawat.

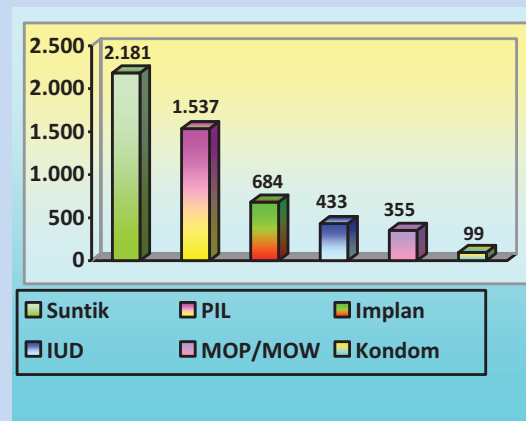
Di Kecamatan Binjai Selatan terjadi peningkatan jumlah Pasangan Usia Subur dari 7.428 pasangan di tahun 2012 menjadi 7.455 pasangan di tahun 2013 atau terjadi peningkatan sebesar 0,36 persen. Demikian juga pada pasangan usia subur yang menggunakan alat kontrasepsi dan yang tidak menggunakan alat kontrasepsi. Pengguna alat Kontrasepsi di Kecamatan Binjai Selatan naik dari 5.648 pasang di tahun 2012 menjadi 5.662 pasang di tahun 2013 atau naik sebesar 0,25 persen. Sedangkan pasangan yang tidak menggunakan alat kontrasepsi sebanyak 1.780 pasang di tahun 2012 menjadi 1.793 pasang ditahun 2013 atau meningkat sebesar 0,73 persen.

Statistik Kesehatan Kecamatan Binjai Selatan

| Uraian [1] | 2012 [2] | 2013 [3] |
|-----------------------|-------------|-------------|
| Tempat Berobat | | |
| Rumah Sakit | 2 | 2 |
| Puskesmas | 2 | 2 |
| Puskesmas Pembantu | 4 | 4 |
| Balai Pengobatan | 1 | 1 |
| Praktek Dokter | 8 | 8 |
| Posyandu | 50 | 50 |
| Praktek Bidan | 5 | 5 |

Sumber: Kecamatan Binjai Selatan Dalam Angka 2013,2014
Kota Binjai Dalam Angka 2013,2014

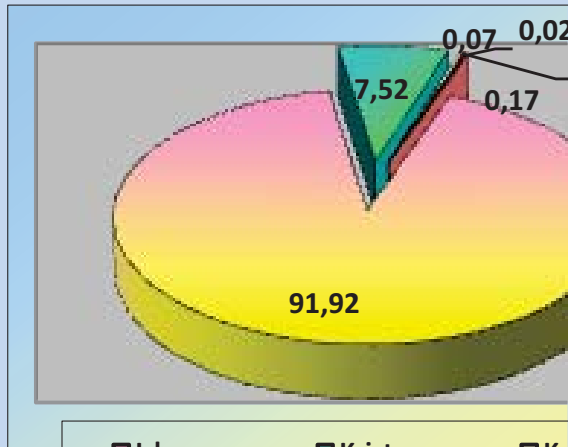
Banyaknya Pasangan Usia Subur (PUS) yang Menggunakan Alat Kontrasepsi menurut Jenis Alat Kontrasepsi yang Dipakai di Kecamatan Binjai Selatan



Sumber: Kec. Binjai Selatan Dalam Angka 2014

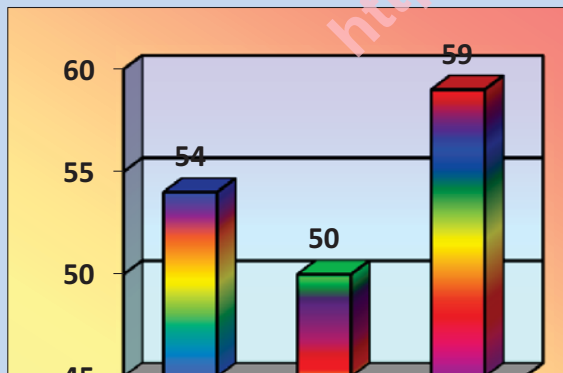


Jumlah Penduduk di Kecamatan Binjai Selatan menurut Agama 2013



Sumber: Sensus Penduduk 2010

Banyaknya Jemaah Haji di Kecamatan Binjai Selatan 2011 - 2013



Sumber: Kota Binjai Dalam Angka 2014

Sebagian besar penduduk Kecamatan Binjai Selatan sebagai pemeluk agama Islam (91,92 persen), pemeluk agama Kristen Protestan (7,52 persen), pemeluk agama Katolik (0,30 persen), pemeluk agama Budha (0,17 persen), pemeluk agama Hindu (0,07 persen) dan pemeluk agama Lainnya (0,02 persen)

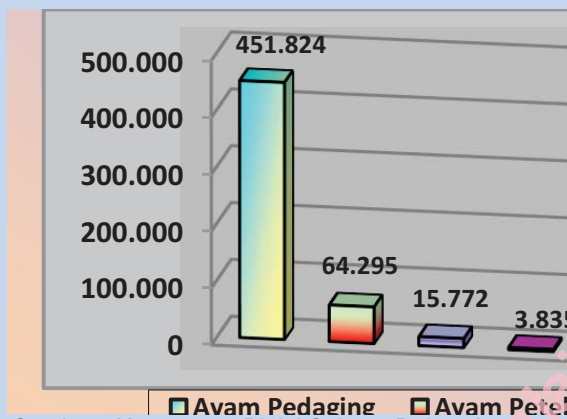
Jumlah sarana tempat ibadah yang ada di Kecamatan Binjai Selatan pada tahun 2013 yakni: mesjid 33 unit, musholla sebanyak 40 unit, gereja ada 8 unit dan Vihara/Klenteng terdapat 1 unit.

Banyaknya jemaah Haji Binjai Selatan ada sebanyak 59 orang pada tahun 2013. Hal ini mengalami peningkatan dibandingkan 2012 yakni sebanyak 50 orang.

Jumlah yang berkorban dan yang menerima kurban pada tahun 2013 samajika dibandingkan dengan tahun 2012. Dimana pada tahun 2012, yang berkorban sebanyak 1.401 orang, dan yang menerima kurban 19.700 orang, dan pada tahun 2013, yang berkorban sebanyak juga 1.401 Orang, yang menerima kurban 19.700 orang.



**Jumlah Ternak Unggas
Kecamatan Binjai Selatan
2013**



Sumber : Kecamatan Binjai Selatan Dalam Angka, 2014

Di Kecamatan Binjai Selatan tercatat areal pertanian untuk sawah di tahun 2013 seluas 695,58 ha, areal pertanian bukan sawah seluas 1.122,25 ha, dan lahan non pertanian seluas 1.178,67 ha.

Populasi ternak besar di Kecamatan Binjai Selatan pada tahun 2013 yang paling banyak adalah sapi/lembu sebanyak 1.778 ekor, diikuti dengan kerbau sebanyak 49 ekor, sedangkan sapi perah tidak ada di Kecamatan Binjai Selatan.

**Statistik Tanaman Padi Palawija
Kecamatan Binjai Selatan**

| Uraian | 2011 | 2012 | 2013 |
|---------------------|--------|---------|-------|
| [1] | [2] | [3] | [4] |
| Padi Sawah | | | |
| Luas Panen (Ha) | 1.536 | 1.406 | 1.464 |
| Produksi (Ton) | 9.447 | 8.838,9 | 9.076 |
| Jagung | | | |
| Luas Panen (Ha) | 430 | 345 | 285 |
| Produksi (Ton) | 2.685 | 2.186 | 1.788 |
| Kedelai | | | |
| Luas Panen (Ha) | - | | |
| Produksi (Ton) | - | | |
| Kacang Tanah | | | |
| Luas Panen (Ha) | 32 | 40 | 16 |
| Produksi (Ton) | 67,23 | 89 | 34 |
| Kacang Hijau | | | |
| Luas Panen (Ha) | 30 | 40 | 5 |
| Produksi (Ton) | 32,28 | 40 | 6 |
| Ubi Kayu | | | |
| Luas Panen (Ha) | 29 | 65 | 23 |
| Produksi (Ton) | 421 | 929,4 | 328 |
| Ubi Jalar | | | |
| Luas Panen (Ha) | 44 | 50 | 11 |
| Produksi (Ton) | 487,30 | 556,2 | 157 |

Sumber : Kecamatan Binjai Selatan Dalam Angka 2012, 2013,2014

Sementara itu, jumlah populasi ternak kecil pada tahun 2013 sebanyak 1.234 ekor ternak kambing, 2.050 ekor ternak domba dan 1.794 ekor ternak babi. Untuk populasi ternak unggas di Kecamatan Binjai Selatan ada sebanyak 64.295 ekor ternak ayam petelur, 451.824 ekor ternak ayam pedaging, 15.772 ekor ternak ayam kampung, ternak Itik sebanyak 3.203 ekor dan 3.853 ekor ternak burung puyuh.

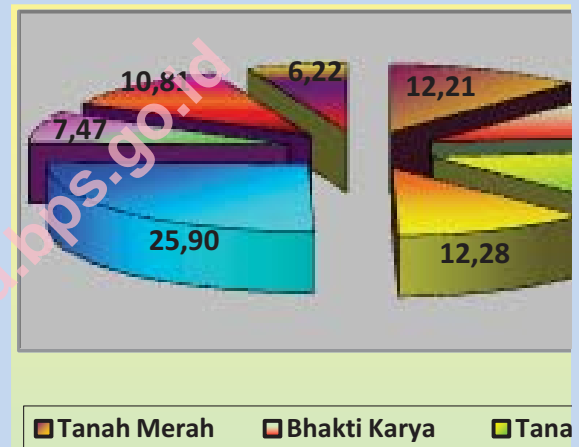


Sumber energi terutama listrik merupakan salah satu kebutuhan yang penting bagi masyarakat untuk menjalankan kehidupannya sehari-hari. Oleh karena itu, pengadaan listrik merupakan salah satu indikator yang penting untuk mengukur tingkat keberhasilan pembangunan pemerintah.

Jumlah pelanggan PLN di Kecamatan Binjai Selatan selama periode 2013 sebanyak 10.560 pelanggan. Pelanggan ini tersebar di 8 (delapan) kelurahan, yaitu: Kelurahan Tanah Merah sebanyak 1.289 pelanggan, Bhakti Karya 1.189 pelanggan, Tanah Seribu 1.462 pelanggan, Puji Dadi 1.297 pelanggan, Binjai Estate 2.735 pelanggan, Rambung Barat 789 pelanggan, Rambung Dalam 1.142 Pelanggan dan Kelurahan Rambung Timur sebanyak 657 pelanggan.

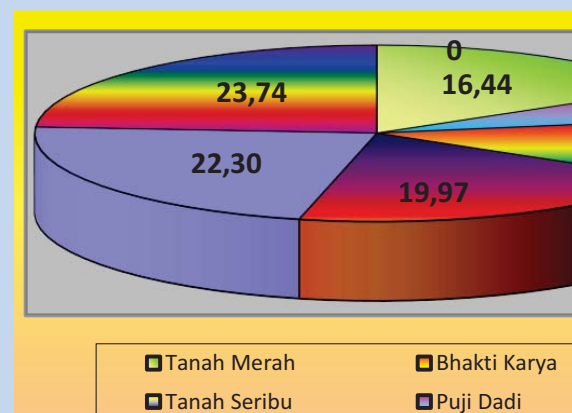
Jumlah pelanggan PDAM di Kecamatan Binjai Selatan sebanyak 1.192 pelanggan selama tahun 2013. Kelurahan Rambung Timur merupakan kelurahan yang paling banyak pelanggan PDAM nya, yakni sebanyak 283, diikuti dengan kelurahan Rambung Dalam sebanyak 274 pelanggan dan Kelurahan Rambung Barat sebanyak 238 pelanggan.

Jumlah Rumah Tangga Pelanggan PLN Kecamatan Binjai Selatan



Sumber : Kecamatan Binjai Selatan Dalam Angka 2014

Jumlah Rumah Tangga Pelanggan PDAM Kecamatan Binjai Selatan



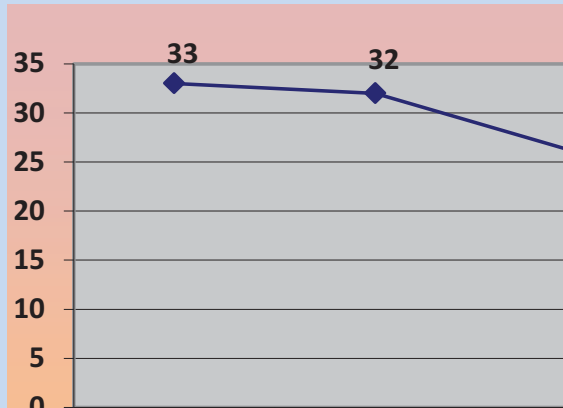
Sumber : Kecamatan Binjai Selatan Dalam Angka 2014



INDUSTRI & PERDAGANGAN

9

Jumlah Penerbitan Tanda Daftar Perusahaan di Kecamatan Binjai Selatan



Sumber : Kota Binjai Dalam Angka, 2014

Statistik Industri Pengolahan Kecamatan Binjai Selatan

| Uraian | 2011 | 2012 | 2013 |
|----------------------------|------|------|------|
| [1] | [2] | [3] | (4) |
| Jumlah Industri Pengolahan | | | |
| Besar/Sedang | - | - | - |
| Kecil | 112 | 110 | 110 |
| Rumah Tangga | 378 | 370 | 370 |

Sumber : Kecamatan Binjai Selatan Dalam Angka, 2011, 2013, dan 2014

Catatan :

- *Industri Besar adalah perusahaan yang memiliki tenaga kerja 100 orang atau lebih*
- *Industri Sedang adalah perusahaan yang memiliki tenaga kerja 20-99 orang*

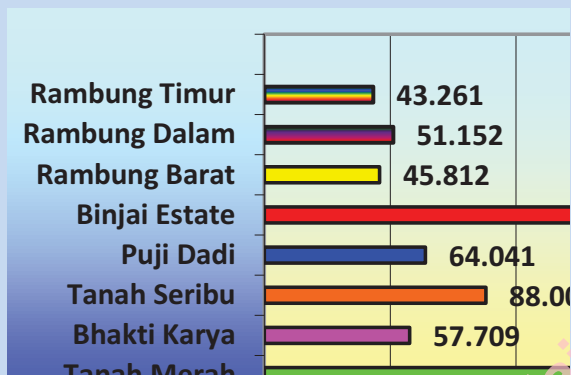
Industri merupakan salah satu sektor penggerak ekonomi masyarakat. Jumlah penerbitan tanda daftar perusahaan di Kecamatan Binjai Selatan pada tahun 2011 sebanyak 33 menurun pada tahun 2012 menjadi 32. Pada tahun 2013 menurun kembali menjadi sebanyak 26 perusahaan.

Pada tahun 2013 di Kecamatan Binjai Selatan, 110 industri kecil dan 370 industri rumah tangga yang tersebar di 8 kelurahan di Kecamatan Binjai Selatan.

Adapun Lapangan Kerja/Usaha *Utama* penduduk kecamatan Binjai Selatan tersebar di 9 sektor lapangan usaha; Padi dan palawija 2120 jiwa, Hortikultura 86 jiwa, Perkebunan 478 Jiwa, Perikanan 19 Jiwa, Peternakan 209, Kehutanan 38 jiwa, Pertambangan Penggalan 113 jiwa, Industri Pengolahan 1.397 jiwa, Listrik Gas Dan Air Minum 94 Jiwa, Konstruksi/Bangunan 2.105, Perdagangan 522, hotel dan R.makan 3.436, Transportasi dan Pergudangan 1.816, Informasi dan Teleomunikasi 114, Keuangan dan Asuransi 158, Jasa Pendidikan 957, Jasa Kesehatan 326, Jasa Kemasyarakatan 3.805, Lainnya 235.



Besarnya Realisasi Pajak Bumi dan Bangunan di Kecamatan Binjai Selatan menurut Kelurahan (Jutaan)



Sumber: Kecamatan Binjai Selatan Dalam Angka 2013

... TAHUKAH ANDA

Penyumbang terbesar pemasukan PBB tahun 2013 di Kecamatan Binjai Selatan adalah Kelurahan Binjai Estate yaitu sebesar: Rp., 138.088.718,-

Pendapatan dari sektor pajak terutama Pajak Bumi dan Bangunan setiap tahun terus meningkat peranannya sebagai salah satu sumber pendanaan bagi pembangunan daerah. Penggalan berbagai sumber pendapatan terutama PBB terus ditingkatkan.

Kecamatan Binjai Selatan pada tahun 2013 memperoleh realisasi PBB dari sebesar Rp.616.256.222,-

Kelurahan Binjai Estate merupakan penyumbang terbesar bagi pemasukan PBB di Kecamatan Binjai Selatan yakni sebesar Rp. 138.088.718,-. Kemudian Kelurahan Tanah Merah Rp 128.189.397,- dan Kelurahan Tanah Seribu sebesar Rp. 88.003.168,-

TABEL LAMPIRAN

<http://binjarkotapps.go.id>

**Lampiran 1. Luas Kelurahan dan Jarak Kelurahan dari Ibukota
Kecamatan Binjai Selatan**

| Kelurahan | | Luas (Km ²) | Jarak dari Ibukota (Km) |
|-----------|---------------|----------------------------|----------------------------|
| (1) | | (2) | (3) |
| 1. | Tanah Merah | 6,50 | 2,5 |
| 2. | Bhakti Karya | 9,19 | 3,0 |
| 3. | Tanah Seribu | 4,98 | 2,1 |
| 4. | Puji Dadi | 3,55 | 1,8 |
| 5. | Binjai Estate | 3,61 | 1,8 |
| 6. | Rambung Barat | 0,80 | 1,8 |
| 7. | Rambung Dalam | 0,93 | 2,1 |
| 8. | Rambung Timur | 0,40 | 2,8 |
| Jumlah | | 29,96 | |

Sumber : Kantor Kelurahan Se- Kecamatan Binjai Selatan

Lampiran 2. Jumlah Penduduk dan Jumlah Rumah Tangga Menurut Kelurahan di Kecamatan Binjai Selatan 2013

| Kelurahan | Jumlah Penduduk (Jiwa) | Jumlah Rumah Tangga |
|------------------|------------------------|---------------------|
| (1) | (2) | (3) |
| 1. Tanah Merah | 5.898 | 1.450 |
| 2. Bhakti Karya | 5.088 | 1.308 |
| 3. Tanah Seribu | 6.908 | 1.626 |
| 4. Puji Dadi | 6.374 | 1.459 |
| 5. Binjai Estate | 13.906 | 2.975 |
| 6. Rambung Barat | 3.770 | 833 |
| 7. Rambung Dalam | 5.108 | 178 |
| 8. Rambung Timur | 2.934 | 685 |
| Jumlah | 49.986 | 11.514 |

Sumber : Kecamatan Binjai Selatan Dalam Angka 2014

Lampiran 3. Jumlah Penduduk Binjai Selatan Menurut Kelompok Umur dan Jenis Kelamin 2013

| Kelompok Umur | | Laki-laki | Perempuan | Jumlah |
|---------------|---------|-----------|-----------|--------|
| (1) | | (2) | (3) | (4) |
| 1. | 0 - 4 | 2.548 | 2.513 | 5.061 |
| 2. | 5 - 9 | 2.346 | 2.255 | 4.601 |
| 3. | 10 - 14 | 2.236 | 2.199 | 4.435 |
| 4. | 15 - 19 | 2.346 | 2.397 | 4.743 |
| 5. | 20 - 24 | 2.329 | 2.415 | 4.744 |
| 6. | 25 - 29 | 2.151 | 2.253 | 4.404 |
| 7. | 30 - 34 | 1.972 | 2.010 | 3.982 |
| 8. | 35 - 39 | 1.846 | 1.927 | 3.773 |
| 9. | 40 - 44 | 1.646 | 1.747 | 3.393 |
| 10. | 45 - 49 | 1.472 | 1.582 | 3.054 |
| 11. | 50 - 54 | 1.287 | 1.319 | 2.606 |
| 12. | 55 - 59 | 976 | 1.037 | 2.013 |
| 13. | 60 - 64 | 614 | 634 | 1.248 |
| 14. | 65 + | 850 | 1.079 | 1.929 |
| Jumlah | | 24.619 | 25.367 | 49.986 |

Sumber : BPS Kota Binjai, Estimasi Penduduk Pertengahan Tahun 2013

Lampiran 4. Jumlah Penduduk Lahir, Mati, Penduduk Datang dan Penduduk Pergi Menurut Kelurahan di Kecamatan Binjai Selatan 2013

| Kelurahan | Jumlah Penduduk | | | |
|--------------------|-----------------|------------|------------|------------|
| | Lahir | Mati | Datang | Pergi |
| (1) | (2) | (3) | (4) | (5) |
| 1. Tanah Merah | 23 | 15 | 88 | 13 |
| 2. Bhakti Karya | 26 | 14 | 41 | 16 |
| 3. Tanah Seribu | 36 | 18 | 92 | 21 |
| 4. Puji Dadi | 26 | 13 | 46 | 11 |
| 5. Binjai Estate | 44 | 19 | 108 | 24 |
| 6. Rambung Barat | 29 | 11 | 22 | 22 |
| 7. Rambung Dalam | 26 | 12 | 28 | 23 |
| 8. Rambung Timur | 21 | 19 | 31 | 12 |
| J u m l a h | 231 | 121 | 456 | 142 |

Sumber : Kecamatan Binjai Selatan Dalam Angka 2014

Lampiran 5.

**Jumlah Sarana Kesehatan dan Akseptor KB Aktif Menurut
Kelurahan di Kecamatan Binjai Selatan 2013**

| Kelurahan | Jumlah Sarana Kesehatan | Jumlah Akseptor KB Aktif |
|------------------|-------------------------|--------------------------|
| (1) | (2) | (3) |
| 1. Tanah Merah | 8 | 655 |
| 2. Bhakti Karya | 9 | 619 |
| 3. Tanah Seribu | 12 | 756 |
| 4. Puji Dadi | 6 | 644 |
| 5. Binjai Estate | 15 | 1.307 |
| 6. Rambung Barat | 8 | 382 |
| 7. Rambung Dalam | 7 | 516 |
| 8. Rambung Timur | 7 | 320 |
| Jumlah | 72 | 5.199 |

Sumber : Kecamatan Binjai Selatan Dalam Angka 2014

DATA

MENCERDASKAN BANGSA



Badan Pusat Statistik Kota Binjai

Jl. WR Mongonsidi No 22 Binjai 20714

Telp (061) 8826571 Fax: (061) 8821146

Website: <http://binjaikota.bps.go.id> Email: bps1276@bps.go.id