

Statistik Daerah

Kecamatan Sulabesi Timur

2016



Badan Pusat Statistik
Kabupaten Kepulauan Sula

KATALOG : 1101002.8203022

Statistik Daerah

Kecamatan Sulabesi Timur

2016



Badan Pusat Statistik
Kabupaten Kepulauan Sula

STATISTIK DAERAH KECAMATAN SULABESI TIMUR 2016

Nomor Publikasi : 82035.1609

Katalog BPS : 1101002.8203022

Ukuran Buku : 17,6 cm x 25 cm

Jumlah Halaman : vii + 29

Naskah :
Koordinator Statistik Kecamatan Sulabesi Timur

Penyunting :
Seksi Distribusi BPS Kabupaten Kepulauan Sula

Kulit Buku :
Seksi Nerwilis BPS Kabupaten Kepulauan Sula

Diterbitkan Oleh :
©Badan Pusat Statistik Kabupaten Kepulauan Sula

Dicetak Oleh :
Badan Pusat Statistik Kabupaten Kepulauan Sula

Dilarang mengumumkan, mendistribusikan, mengomunikasikan, dan/atau menggandakan sebagian atau seluruh isi buku ini untuk tujuan komersial tanpa izin tertulis dari Badan Pusat Statistik

KATA SAMBUTAN

Puji syukur marilah kita panjatkan kehadirat Allah SWT atas terbitnya buku Statistik Kecamatan Sulabesi Timur 2016 yang berisi tentang hasil kompilasi data primer dan sekunder mengenai Kecamatan Sulabesi Timur. Informasi yang disajikan dalam buku ini sangat bermanfaat, tidak hanya bagi instansi pemerintah saja, namun juga bermanfaat bagi pihak swasta, peneliti dan mahasiswa.

Dalam era informasi sekarang ini, data statistik telah menjadi kebutuhan utama sebagai perencanaan dan evaluasi terhadap hasil-hasil pembangunan. Oleh karena itu kesinambungan penyajian data semacam ini dari tahun ke tahun perlu dijaga kualitas dan keakuratannya.

Agar buku Statistik Kecamatan Kecamatan Sulabesi Timur, dapat terbit setiap tahun dengan kualitas terbaik. Saya menghimbau semua pihak untuk membantu sepenuh hati dalam penyusunan publikasi yang dilakukan KSK dengan cara memberikan data yang diperlukan.

Akhirnya saya sampaikan terima kasih kepada BPS Kabupaten Kepulauan Sula, segenap jajaran pimpinan dan staf Kantor Kecamatan Sulabesi Timur, dan seluruh dinas/instansi/lembaga yang telah membantu penyusunan publikasi ini. Saya berharap buku ini dapat dimanfaatkan sepenuhnya sebagai sumber data oleh semua pihak.

Sanana, Oktober 2016
Kepala Badan Pusat Statistik
Kabupaten Kepulauan Sula

Ir. Salahuddin, M.Si
NIP:19670528 199401 1 001

KATA PENGANTAR

Statistik Daerah Kecamatan Sulabesi Timur 2016 merupakan salah satu kumpulan data yang dapat digunakan untuk melihat hasil pembangunan di wilayah Kecamatan Sulabesi Timur guna melakukan evaluasi hasil-hasil pembangunan dalam suatu periode tertentu.

Publikasi ini menyajikan berbagai macam data yang diperlukan oleh berbagai pihak yang memerlukan data-data untuk tingkat kecamatan sampai desa. Kami ucapkan terima kasih kepada semua pihak, terutama Pemerintah Daerah Kabupaten Kepulauan Sula, jajaran aparat Kecamatan Sulabesi Timur serta institusi lainnya yang telah memberikan data pendukung bagi penerbitan publikasi ini. Semoga publikasi ini bermanfaat dan saran-saran yang membangun sangat kami harapkan untuk perbaikan di masa yang akan datang.

Baleha, September 2016
Koordinator Statistik
Kecamatan Sulabesi Timur
Kabupaten Kepulauan Sula

Muhammad Nur Khalid
NIP:19870625 201101 1 009

DAFTAR ISI

No. Bab		Halaman
I	Geografi	1
II	Pemerintahan	4
III	Kependudukan	8
IV	Kependidikan	10
V	Kesehatan	12
VI	Perumahan	14
VII	Pertanian	15
VIII	Energi	18
IX	Perindustrian dan Perdagangan	19
X	Transportasi dan Komunikasi	20
XI	Harga – harga	22
	Lampiran	

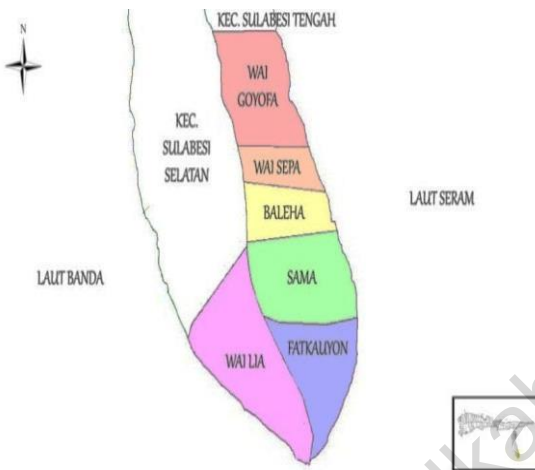
DAFTAR TABEL

		Halaman
Tabel 1	Statistik Geografi Kecamatan Sulabesi Timur	1
Tabel 2.1	Banyaknya SLS di Bawah Desa di Kecamatan Sulabesi Timur, 2015	4
Tabel 2.2	Statistik Keuangan Desa di Kecamatan Sulabesi Timur (Rupiah), 2015	5
Tabel 3	Indikator Kependudukan Kecamatan Sulabesi Timur, 2015	7
Tabel 5	Banyaknya Tenaga Kesehatan yang Tinggal Di Desa Kecamatan Sulabesi Timur, 2015	9
Tabel 6	Banyaknya Rumah Menurut Desa dan Kualitas Bangunan di Kecamatan Sulabesi Timur, 2015	10
Tabel 7.1	Luas Lahan Menurut Desa dan Jenis Penggunaannya di Kecamatan Sulabesi Timur, 2015	11
Tabel 9	Banyaknya Keluarga yang Menggunakan Listrik Di Kecamatan Taliabu Timur, 2015	14
Tabel 10.1	Jenis Permukaan Jalan Desa Terlulus di Kecamatan Sulabesi Timur, 2015	15
Tabel 11	Rata-rata harga eceran beberapa jenis barnag di Kecamatan Sulabesi Timur tahun 2015	16
Tabel 12	Luas Wilayah Kecamatan Sulabesi Timur Menurut Desa, 2015	18
Tabel 13	Keberadaan Sungai, Pemanfaatan Sungai dan Banyaknya Keluarga yang Tinggal di Bantaran Sungai yang Melintasi Desa di Kecamatan Sulabesi Timur, 2015	19
Tabel 14	Kepala Pemerintahan Kecamatan Sulabesi Timur, 2015	20
Tabel 15	Populasi Penduduk Menurut Desa dan Jenis Kelamin di Kecamatan Sulabesi Timur, 2015	21
Tabel 16	Populasi Penduduk Menurut Desa dan Agama di Kecamatan Sulabesi Timur, 2015	22
Tabel 17	Mata Pencaharian Utama Penduduk Desa di Kecamatan Sulabesi Timur, 2015	23
Tabel 18	Banyaknya Fasilitas Pendidikan Negeri Menurut Desa dan Jenjang Pendidikan di Kecamatan Sulabesi Timu, 2015	24
Tabel 19	Keberadaan Sarana dan Prasarana Kesehatan Menurut Desa di Kecamatan Sulabesi Timur, 2015	25
Tabel 20	Banyaknya Penderita dan Korban Meninggal Menurut Desa dan Jenis Wabah di kecamatan Sulabesi Timur selama tahun 2015	26

		Halaman
Tabel 21	Tempat Buang Air Besar Paling Banyak pada Rumah Tangga Menurut Desa di Kecamatan Sulabesi Timur, 2015	27
Tabel 22	Keberadaan Sarana Olahraga di Kecamatan Sulabesi Timur, 2015	28
Tabel 23	Bahan Bakar yang Digunakan oleh Sebagian Besar Keluarga untuk Memasak Menurut Desa di Kecamatan Sulabesi Timur, 2015	29
Tabel 24	Banyaknya Penyandang Cacat Menurut Desa dan Jenisnya di Kecamatan Sulabesi Timur, 2015	30
Tabel 25	Banyaknya Sarana dan Prasarana Ketertiban dan Keamanan Lingkungan Menurut Desa dan Jenisnya di Kecamatan Sulabesi Timur, 2015	31
Tabel 26	Agama Mayoritas yang Dianut dan Banyaknya Tempat Ibadah Menurut Desa di kecamatan Sulabesi Timur, 2015	32
Tabel 27	Nama Suku/Etnis Mayoritas di Kecamatan Sulabesi Timur, 2015	33
Tabel 28	Banyaknya Lembaga/Organisasi Kemasyarakatan Menurut Desa dan Jenisnya di Kecamatan Sulabesi Timur, 2015	34
Tabel 29	Luas Panen, Produksi dan Produktivitas Ubi Kayu dan Ubi Jalar di Kecamatan Sulabesi Timur di Kabupaten Kepulauan Sula, 2015	35
Tabel 30	Luas Lahan dan Produksi Tanaman Perkebunan di Kecamatan Sulabesi Timur Kabupaten Kepulauan Sula, 2015	36
Tabel 31	Banyaknya Keluarga yang Menggunakan Listrik di Kecamatan Sulabesi Timur, 2015	36
Tabel 32	Banyaknya Industri Kecil dan Kerajinan Rumah Tangga Menurut Desa dan Jenisnya di Kecamatan Sulabesi Timur, 2015	37
Tabel 33	Banyaknya Tempat Usaha Makanan Siap Saji Menurut Desa dan Jenisnya di Kecamatan Sulabesi Timur (Unit), 2015	38
Tabel 34	Banyaknya Bank Menurut Desa dan Jenisnya di Kecamatan Sulabesi Timur, 2015	39

kepsulkab.bps.go.id

Gambar 1. Peta Kecamatan Sulabesi Timur

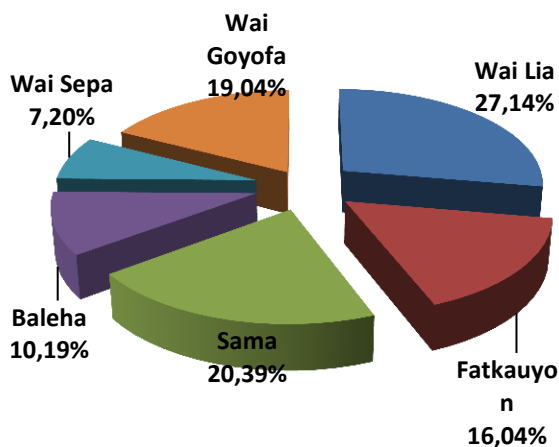


Wilayah Daratan Terluas Di Kecamatan Sulabesi Timur Yaitu Desa Wai Lia

Desa Wai Lia merupakan desa dengan luas wilayah daratan terluas di Kecamatan Sulabesi Timur dengan luas wilayah daratan seluas 58 km² atau sekitar 27,69 persen dari total luas daratan Kecamatan Sulabesi Timur

Secara geografis Kecamatan Sulabesi Timur terletak di sebelah barat Lintang selatan Pulau Sulabesi. Batas-batas wilayah Kecamatan Sulabesi Timur, yaitu sebelah utara berbatasan dengan Kecamatan Sulabesi Tengah, sebelah selatan di batasi dengan Laut Banda, sebelah Timur dibatasi dengan Laut Seram dan Sebelah Barat berbatasan Sulabesi Selatan. Berdasarkan hasil perhitungan proporsi dari peta digital dengan luas total bersumber dari Bappeda Kepulauan Sula, pada tahun 2015 luas wilayah daratan Kecamatan Sulabesi Timur adalah sebesar 213,72 km². Jumlah desa di Kecamatan Sulabesi Timur adalah sebanyak 6 desa, yaitu Desa Wai Lia, Desa Fatkalyon, Desa Sama, Desa Baleha, Desa Wai Sepa dan Desa Wai Goyofa. Letak geografis keenam desa tersebut adalah berada di pesisir pantai.

Gambar 1.2. Persentase Luas Daratan menurut Desa di Kecamatan Sulabesi Timur



Luas daratan terbesar adalah Desa Wai Lia dengan luas 58 km² atau 27,14 persen dari luas daratan Kecamatan Sulabesi Timur. Sedangkan desa dengan luas wilayah daratan paling kecil, adalah Desa Wai Sepa dengan luas wilayah 15,38 km² atau sekitar 7,20 persen dari total daratan Kecamatan Sulabesi Timur.

Sumber: Kecamatan Sulabesi Timur Dalam Angka 2016

Tabel 1. Statistik Geografi Kecamatan Sulabesi Timur

Uraian	Satuan	2014	2015
Luas Daratan	km ²	213,72	213,72
Panjang Pantai	mil	26,31	26,31
Banyaknya desa	desa	6	6

Sumber: Kecamatan Sulabesi Timur Dalam Angka 2016



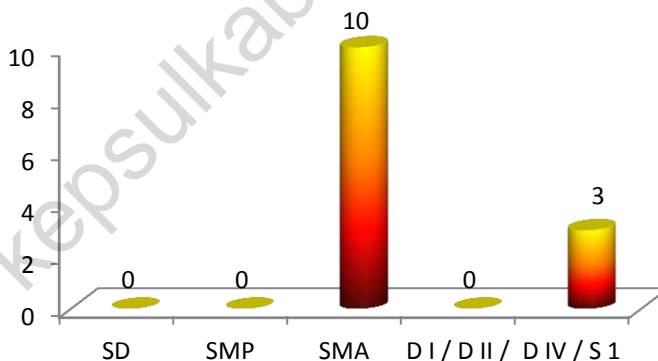
Berdasarkan data dari Kantor Kecamatan Sulabesi Timur terdapat sebanyak empat sungai yang melintas di Kecamatan Sulabesi Timur. Sungai-sungai tersebut adalah Sungai Wai Man di Desa Wai Lia; Sungai Wai Dip di Desa Fatkauyon; Sungai Wai Goisik di Desa Baleha; Sungai Wai Goi di Desa Wai Goyofa. Pemanfaatan dari sungai tersebut oleh masyarakat umumnya adalah untuk mandi dan mencuci.



PEMERINTAHAN

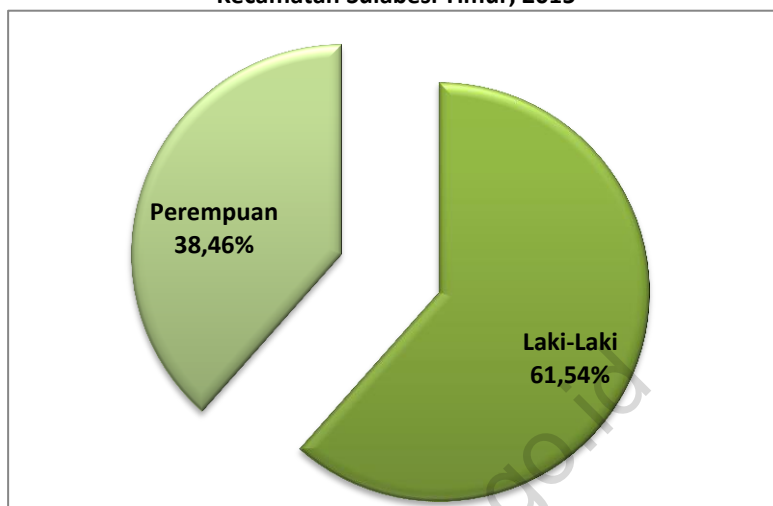
Pada tahun 2015, jumlah desa di Kecamatan Sulabesi Timur adalah sebanyak enam desa. Kecamatan Sulabesi Timur dipimpin oleh Camat bernama A. Benteenan Yoisingadji S.Pd. Jumlah Pegawai Negeri Sipil di Kantor Kecamatan Sulabesi Timur pada tahun 2015 adalah sebanyak 13 orang. Dilihat berdasarkan komposisi PNS menurut jenis kelamin, jumlah PNS laki-laki jauh lebih banyak dibandingkan dengan jumlah PNS perempuan.

Gambar 2.1. Banyaknya Pegawai di Kantor Kecamatan Sulabesi Timur, 2015 (Jiwa)



Pada tahun 2015, jumlah PNS laki-laki di Kantor Kecamatan Sulabesi Timur ada sebanyak 8 orang atau sekitar 61,54 persen, sedangkan jumlah pegawai perempuan ada sebanyak 5 orang atau sekitar 38,46 persen.

Gambar 2.2 Persentase Banyaknya Pegawai menurut Jenis Kelamin di Kantor Kecamatan Sulabesi Timur, 2015



Sumber: Kecamatan Sulabesi Timur Dalam Angka 2016

Satuan Lingkungan Setempat (SLS) di Bawah Desa di Kecamatan Sulabesi Timur ada sebanyak 3 tingkatan, yaitu Dusun, Rukun Tetangga (RT) dan Rukun warga (RW). Pada tahun 2015, Kecamatan Sulabesi Timur yang memiliki 6 desa terdiri dari 12 dusun, 24 RT dan 12 RW.

Tabel 2.1 Banyaknya SLS di Bawah Desa di Kecamatan Sulabesi Timur, 2015

Desa (1)	RW (2)	RT (3)	Dusun (4)
Wai Lia	2	4	2
Fatkauyon	2	4	2
Sama	2	4	2
Baleha	2	4	2
Wai Sepa	2	4	2
Wai Goyofa	2	4	2
Sulabesi Timur	12	24	12

Sumber: Kecamatan Sulabesi Timur Dalam Angka 2016

Tabel 2.2. Statistik Keuangan Desa di Kecamatan Sulabesi Timur (Rupiah), 2015

Desa	Sisa Anggaran Tahun Lalu	Penerimaan	Pengeluaran	
			Anggaran Rutin	Anggaran Pembangunan
(1)	(2)	(3)	(4)	(5)
Wai Lia	0	107.007.000	0	220.511.200
Fatkauyon	0	101.006.000	0	0
Sama	0	94.048.000	0	207.992.400
Baleha	0	96.286.000	0	206.704.400
Wai Sepa	0	97.260.000	0	46.238.000
Wai Goyofa	0	93.487.000	0	202.388.000
Sulabesi Timur	0	589.094.000	0	883.834.000

Sumber: Kecamatan Sulabesi Timur Dalam Angka 2016



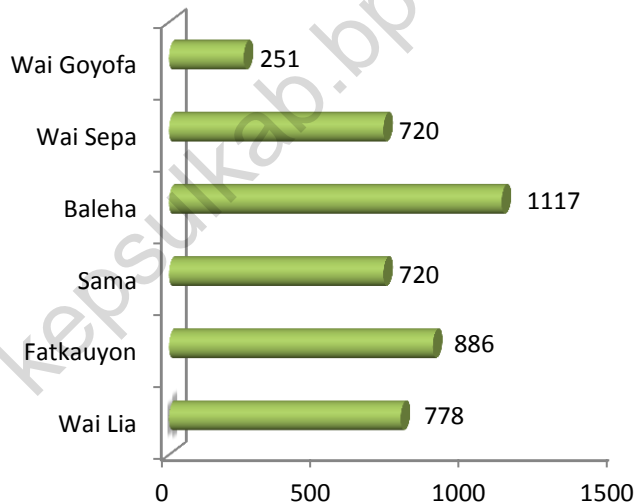
Penerimaan Keuangan Kecamatan Sulabesi Timur adalah sebesar 589.094.000 Rupiah

Secara administrasi seluruh desa di Kabupaten Kepulauan Sula mempunyai peran sebagai pengguna anggaran. Setiap tahunnya, desa memperoleh anggaran untuk operasional dan pelayanan kepada masyarakat. Pada tahun 2015, total penerimaan keuangan Kecamatan Sulabesi Timur adalah sebesar Rp 589.094.000,- dimana berdasarkan pengalokasian penerimaan ke desa-desa, Desa Wai Lia merupakan desa dengan alokasi penerimaan terbesar pada tahun tersebut.



Jumlah penduduk Kecamatan Sulabesi Timur mencapai 4.358 jiwa pada tahun 2015. Desa yang memiliki penduduk paling banyak adalah Desa Baleha, yaitu sebanyak 1.117 jiwa. Sedangkan Desa dengan jumlah penduduk paling sedikit adalah Desa Wai Goyofa sebanyak 251 jiwa. Pada tahun 2015, dengan luas wilayah daratan sekitar 40,69 km² maka setiap km² di Kecamatan Sulabesi timur ditempati penduduk oleh sekitar 2 penduduk.

Gambar 3.1. Populasi Penduduk menurut Desa dan Jenis Kelamin di Kecamatan Sulabesi Timur , 2015



Sumber: Kecamatan Sulabesi Timur Dalam Angka 2016

Secara umum jumlah penduduk laki-laki lebih banyak dibandingkan jumlah penduduk Perempuan. Hal ini dapat ditunjukkan oleh sex ratio yang nilainya lebih besar dari 116. Pada tahun 2015, untuk setiap 100 penduduk perempuan terdapat sekitar 116 penduduk laki-laki di Kecamatan Sulabesi Timur

**Tabel 3.1. Indikator Kependudukan
Kecamatan Sulabesi Timur, 2015**

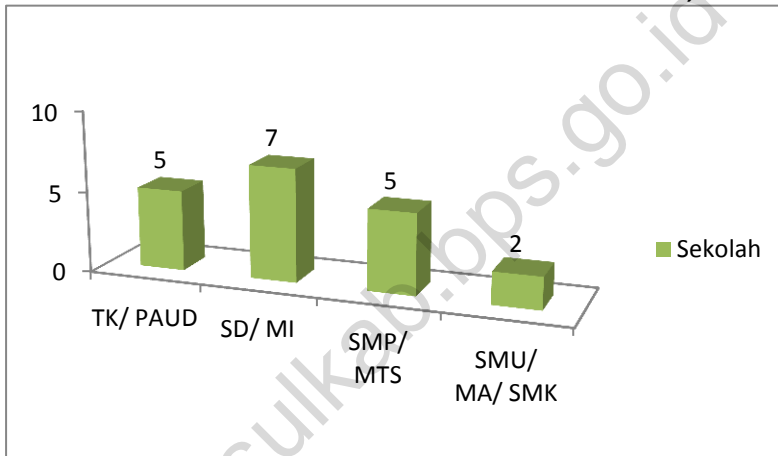
Uraian	2015
(1)	(2)
Jumlah Penduduk (jiwa)	4.358
Jumlah Penduduk Perempuan	2.024
Jumlah Penduduk Laki-laki(jiwa)	2.352
Kepadatan Penduduk (jiwa/ km^2)	2
Sex Ratio(L/P) (%)	116

Sumber: Kecamatan Sulabesi Timur Dalam Angka 2016



Desa Baleha merupakan Desa di Kecamatan Sulabesi Timur yang memiliki fasilitas sekolah yang sudah memadai mulai dari tingkat SD sampai dengan tingkat SMA

Gambar 4. Jumlah Sekolah di Kecamatan Sulabesi Timur, 2015



Berdasarkan data yang kami (KSK) dapat di Kecamatan Sulabesi Timur pada tahun 2015, banyaknya jumlah sekolah Taman Kanak-Kanak (TK)/ Pendidikan Usia Dini (PAUD) ada 5 sekolah . Banyaknya SD/ MI di tahun 2015 ada sebanyak 7 unit, yang terdiri dari 6 SD Negeri dan 1 Madrasah Ibtidaiyah. Pada tingkat menengah pertama, ada sebanyak 3 sekolah berstatus negeri dan 2 sekolah berstatus swasta. Untuk Sekolah Menengah Atas (SMA) terdapat 2 unit sekolah, diantaranya 1 berstatus negeri dan 1 berstatus swasta.



KESEHATAN

5



Terdapat satu puskesmas dan tiga puskesmas pembantu di Kecamatan Sulabesi Timur. Puskesmas terletak di ibukota kecamatan yaitu Desa Baleha. Sedangkan, puskesmas pembantu terletak di Desa Wailia, Fatkauyon dan Waigoyofa. Jumlah ini menurun dibandingkan tahun 2014 dimana sebelumnya terdapat satu puskesmas dan lima puskesmas pembantu.

Tabel 5. Banyaknya Tenaga Kesehatan yang Tinggal di Desa di Kecamatan Sulabesi Timur, 2015

Desa	Dokter Umum	Dokter Gigi	Bidan	Mantri Kesehatan	Dukun Bayi
(1)	(2)	(3)	(4)	(5)	(6)
Wai Lia	0	0	1	0	4
Fatkauyon	0	0	1	0	4
Sama	0	0	1	0	1
Baleha	0	0	1	3	1
Wai Sepa	0	0	1	0	1
Wai Goyofa	0	0	1	0	1
Sulabesi Timur	0	0	6	3	12

Sumber : Kecamatan Sulabesi Timur Dalam Angka , 2016

6



PERUMAHAN



Semua desa di Kecamatan Sulabesi Timur sebagian besar bangunan atau rumah sudah permanen. Selain itu mengenai fasilitas tempat buang air besar, sebagian besar penduduk di Kecamatan Sulabesi Timur sudah menggunakan jamban sendiri.

Tabel 6. Banyaknya Rumah Menurut Desa dan Kualitas Bangunan di Kecamatan Sulabesi Timur, 2015

Desa	Kualitas Bangunan		
	Permanen	Semi Permanen	Tidak Permanen
(1)	(2)	(3)	(4)
Wai Lia	128	15	-
Fatkauyon	92	12	-
Sama	96	12	-
Baleha	117	100	-
Wai Sepa	35	2	-
Wai Goyofa	105	13	-
Sulabesi Timur	573	154	-

Sumber : Kantor Kecamatan Sulabesi Timur



PERTANIAN

Kecamatan Sulabesi Timur tidak memiliki lahan pertanian sawah. Lahan pertanian yang ada di Kecamatan Sulabesi Timur adalah lahan pertanian bukan sawah. Pada tahun 2015, produksi tanaman sayuran di Kecamatan Sulabesi Timur adalah sebesar 205,2. Desa Wailia merupakan desa yang memiliki lahan pertanian bukan sawah terluas dengan luas 5.594 ha. Sementara Desa Wai Sepa memiliki luas lahan pertanian bukan sawah paling kecil dengan luas 1.519 ha.

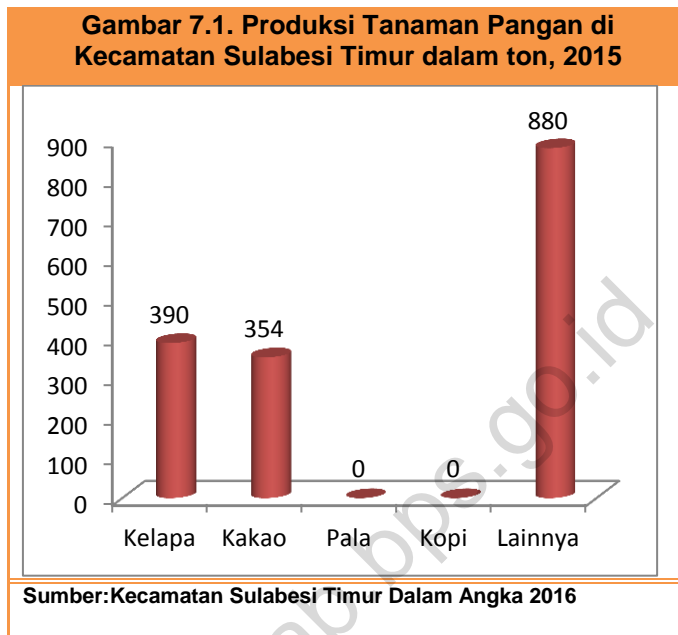


Tabel 7.1. Luas Lahan menurut Desa dan Jenis Penggunaannya di Kecamatan Sulabesi Timur, 2015

Desa	Lahan Pertanian Sawah (ha)	Lahan Pertanian Bukan Sawah (ha)	Lahan Bukan Pertanian (ha)
(1)	(2)	(3)	(4)
Wai Lia	0	5.594	206
Fatkauyon	0	2.476	952
Sama	0	4.329	29
Baleha	0	2.061	118
Wai Sepa	0	1.519	19
Wai Goyofa	0	4.039	30
Sulabesi Timur	0	20.018	1.354

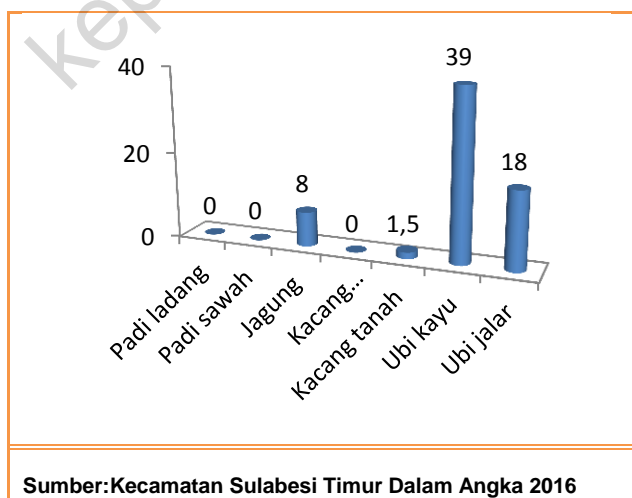
Sumber : Kecamatan Sulabesi Timur Dalam Angka 2016

Pada subsektor perkebunan, komoditas kelapa merupakan komoditas yang paling banyak dihasilkan di Kecamatan Sulabesi Timur. Besarnya produksi kelapa pada tahun 2015 adalah sebesar 390 ton. Sedangkan produksi komoditas perkebunan lainnya antara lain kakao sekitar 354 ton dan komoditas lainnya sekitar 880 ton.



Pada tahun 2015, Luas lahan tanaman pangan di Kecamatan Sulabesi Timur meliputi ubi kayu 39 ha, ubi jalar 18 ha, kacang tanah 1,5 ha.

Gambar 7.2 Luas Lahan Tanaman Pangan Di Kecamatan Sulabesi Timur





Di Kecamatan Sulabesi Timur terdapat empat desa yangtelah dialiri aliran listrik dan dua desa yang belum dialiri listrik. Sebagian masyarakat di Kecamatan Sulabesi Timur masih menggunakan listrik Non PLN . Desa dengan Jumlah KK pengguna listk terbanyak adalah Desa Baleha yaitu sebanyak 119 Kepala Keluarga.

Gambar 8. Banyaknya Keluarga yang Menggunakan Listrik di Kecamatan Sulabesi Timur, 2015

Desa	Pengguna Listrik		Keberadaan Penerangan Jalan
	PLN (KK)	Non PLN (KK)	
(1)	(2)	(3)	(4)
Wai Lia	0	12	0
Fatkauyon	0	14	0
Sama	8	8	0
Baleha	119	0	0
Wai Sepa	25	0	0
Wai Goyofa	75	0	0
Sulabesi Timur	227	34	0

Sumber : Kecamatan Sulabesi Timur Dalam Angka 2016




Jumlah keluarga pengguna listrik di Kecamatan Sulabesi Timur tahun 2015 mengalami kenaikan sebesar 45 persen.

9



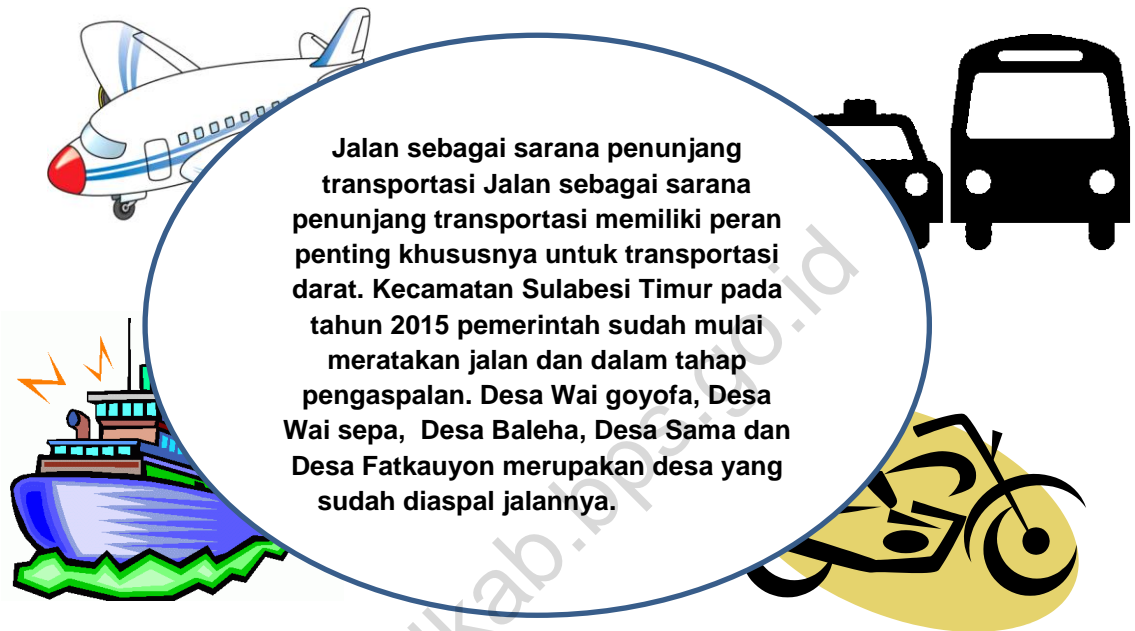
Pada tahun 2015, tidak ada perindustrian yang dikembangkan di Kecamatan Sulabesi Timur. Dari sisi perdagangan ada beberapa toko/ warung kelontong yang melakukan usaha di Kecamatan Sulabesi Timur. Pada tahun 2015, terdapat toko/ warung kelontong sebanyak 9 toko di Desa Wai Lia, 9 di Desa Fatkauyon, 5 Desa Sama, 5 Desa Baleha, 2 Desa Wai Sepa dan 5 di Desa Wai Goyofa. Namun tidak ada satu pun terdapat pangkalan minyak tanah resmi di Kecamatan Sulabesi Timur.



Tabel 9. Banyaknya Tempat Usaha Perdagangan Barang Eceran menurut Desa dan Jenisnya di Kecamatan Sulabesi Timur, 2015

Desa	Industri Kecil	Toko/Warung Kelontong
(1)	(2)	(3)
Wai Lia	0	9
Fatkauyon	0	9
Sama	0	5
Baleha	0	5
Wai Sepa	0	2
Wai Goyofa	0	5
Sulabesi Timur	0	35
Sumber	: Kecamatan Sulabesi Timur Dalam Angka 2016	

TRANSPORTASI



Jalan sebagai sarana penunjang transportasi Jalan sebagai sarana penunjang transportasi memiliki peran penting khususnya untuk transportasi darat. Kecamatan Sulabesi Timur pada tahun 2015 pemerintah sudah mulai meratakan jalan dan dalam tahap pengaspalan. Desa Wai goyofa, Desa Wai sepa, Desa Baleha, Desa Sama dan Desa Fatkauyon merupakan desa yang sudah diaspal jalannya.

Tabel 10.1. Jenis Permukaan Jalan Desa Terlulus di Kecamatan Sulabesi Timur , 2015

Desa (1)	Jenis Permukaan Jalan Terlulus (2)
Wai Lia	Tanah
Fatkauyon	Aspal
Sama	Aspal
Baleha	Aspal
Wai Sepa	Aspal
Wai Goyofa	Aspal

Sumber : Kecamatan Sulabesi Timur Dalam Angka 2016

Jalur yang bisa dilalui dari Desa ke ibu kota kecamatan, yaitu jalur darat dan laut. Dulunya jalur darat sulit ditempuh mengingat masih banyak sekali jalan yang belum diaspal namun saat ini sudah hampir semua aspal. Desa yang paling jauh jaraknya dari Ibu Kota Kecamatan, adalah Desa Wia Lia dengan jarak yaitu kurang lebih 17 km.

Tabel 11. Rata-rata harga eceran beberapa jenis barang di Kecamatan Sulabesi Timur tahun 2015.

Jenis Barang	Satuan	Rata-Rata Harga
(1)	(2)	(3)
Beras	kg	12.000
Daging Ayam	kg	–
Daging Sapi	kg	–
Telur Ayam Negeri	kg	–
Susu Kental	kaleng	12.000
Susu Bubuk	500 gr	–
Gula Pasir	kg	15.000
Minyak Goreng	liter	15.000
Deterjen Bubuk	kg	–
Minyak Tanah	liter	5.000

Catatan : –) Data belum tersedia/tidak diketahui

Sumber : Toko/Warung Kelontong/Pasar di Sulabesi Timur

LAMPIRAN

kepsulkab.bpsgo.id

Tabel 12. Luas Wilayah Kecamatan Sulabesi Timur menurut Desa, 2015

Desa	Luas Wilayah Daratan (km ²)	Persentase (%)
(1)	(2)	(3)
Wai Lia	58,00	27,14
Fatkauyon	34,28	16,04
Sama	43,58	20,39
Baleha	21,79	10,19
Wai Sepa	15,38	7,20
Wai Goyofa	40,69	19,04
Sulabesi Timur	213,72	100,00

Sumber : Kecamatan Sulabesi Timur Dalam Angka 2016

Tabel 13. Keberadaan Sungai, Pemanfaatan Sungai dan Banyaknya Keluarga yang Tinggal di Bantaran Sungai yang Melintasi Desa di Kecamatan Sulabesi Timur, 2015

Desa	Keberadaan Sungai	Pemanfaatan Sungai	Jumlah Keluarga yang Tinggal di Bantaran Sungai
(1)	(2)	(3)	(4)
Wai Lia	Ada	Mandi/Mencuci dan Sumberair minum/memasak	0
Fatkauyon	Ada	Mandi/Mencuci dan Sumberair minum/mem	0
Sama	Tidak Ada	Tidak Ada Sungai	0
Baleha	Ada	Mandi/Mencuci	0
Wai Sepa	Tidak Ada	Tidak Ada Sungai	0
Wai Goyofa	Ada	Mandi/Mencuci	0
Sulabesi Timur	Ada	Mandi/Mencuci	0

Sumber : Kecamatan Sulabesi Timur Dalam Angka 2016

Tabel 14. Kepala Pemerintahan Kecamatan Sulabesi Timur, 2015

Desa	Nama Kepala Desa
(1)	(2)
Wai Lia	Junaidi Norau
Fatkauyon	A. Samad Drakel
Sama	Den Wambes
Baleha	Odi Upara
Wai Sepa	Aja Sibela
Wai Goyofa	Munir Basahona

Sumber : Kecamatan Sulabesi Timur Dalam Angka 2016

Tabel 15. Populasi Penduduk menurut Desa dan Jenis Kelamin di Kecamatan Sulabesi Timur, 2015

Desa	Jenis Kelamin		Jumlah Populasi Penduduk
	Laki-Laki	Perempuan	
(1)	(2)	(3)	(4)
Wai Lia	487	297	778
Fatkauyon	397	498	886
Sama	362	358	720
Baleha	619	501	1117
Wai Sepa	129	122	720
Wai Goyofa	358	248	251
Sulabesi Timur	2.352	2.024	4.358

Sumber : Kecamatan Sulabesi Timur Dalam Angka 2016

Tabel 16. Populasi Penduduk menurut Desa dan Agama di Kecamatan Sulabesi Timur, 2015

Desa	Islam	Kristen	Katolik	Hindu	Budha
(1)	(2)	(3)	(4)	(5)	(6)
Wai Lia	778	0	0	0	0
Fatkauyon	864	0	0	0	0
Sama	720	0	0	0	0
Baleha	1117	0	0	0	0
Wai Sepa	720	0	0	0	0
Wai Goyofa	251	0	0	0	0
Sulabesi Timur	4.358	0	0	0	0

Sumber : Kecamatan Sulabesi Timur Dalam Angka 2016

Tabel 17. Mata Pencaharian Utama Penduduk Desa di Kecamatan Sulabesi Timur, 2015

Desa	Mata Pencaharian Utama
(1)	(2)
Wai Lia	Pertanian
Fatkauyon	Pertanian
Sama	Pertanian
Baleha	Pertanian
Wai Sepa	Pertanian
Wai Goyofa	Pertanian

Sumber : Kecamatan Sulabesi Timur Dalam Angka 2016

Tabel 18. Banyaknya Fasilitas Pendidikan Negeri menurut Desa dan Jenjang Pendidikan di Kecamatan Sulabesi Timur, 2015

Desa	SD/MI	SMP/MTs	SMU/MA/ SMK
(1)	(2)	(3)	(4)
Wai Lia	1	1	0
Fatkauyon	1	1	1
Sama	1	1	0
Baleha	2	1	1
Wai Sepa	1	0	0
Wai Goyofa	1	1	0
Sulabesi Timur	7	5	2

Sumber : Kecamatan Sulabesi Timur Dalam Angka 2016

Tabel 19. Keberadaan Sarana dan Prasarana Kesehatan menurut Desa di Kecamatan Sulabesi Timur, 2015

Desa	Praktek Dokter/ Tenaga Kesehatan	Puskesmas	Pustu	Apotik/ Toko Obat
(1)	(2)	(3)	(4)	(5)
Wai Lia	0	0	1	0
Fatkauyon	0	0	1	0
Sama	0	0	0	0
Baleha	0	1	0	0
Wai Sepa	0	0	0	0
Wai Goyofa	0	0	1	0
Sulabesi Timur	0	1	3	0

Sumber : Kecamatan Sulabesi Timur Dalam Angka 2016

Tabel 20. Banyaknya Penderita dan Korban Meninggal menurut Desa dan Jenis Wabah di Kecamatan Sulabesi Timur selama Tahun 2015

Desa	Jenis Wabah	Jumlah Penderita	Jumlah Korban Meninggal
(1)	(2)	(3)	(4)
Wai Lia	ISPA	6	0
Fatkauyon	ISPA	5	0
Sama	ISPA	4	0
Baleha	ISPA	6	0
Wai Sepa	ISPA	2	0
Wai Goyofa	ISPA	5	0
Sulabesi Timur	ISPA	28	0

Sumber : Kecamatan Sulabesi Timur Dalam Angka 2016

Tabel 21. Tempat Buang Air Besar Paling Banyak pada Rumah Tangga menurut Desa di Kecamatan Sulabesi Timur, 2015

Desa	Tempat Buang Air Besar Mayoritas
(1)	(2)
Wai Lia	Bukan Jamban
Fatkauyon	Jamban Sendiri
Sama	Jamban Sendiri
Baleha	Jamban Sendiri
Wai Sepa	Bukan Jamban
Wai Goyofa	Bukan Jamban

Sumber : Kecamatan Sulabesi Timur Dalam Angka 2016

Tabel 22. Keberadaan Sarana Olahraga di Kecamatan Sulabesi Timur, 2015

Desa	Lapangan			
	Sepak Bola	Bola Voli	Bulu Tangkis	Bola Basket
(1)	(2)	(3)	(4)	(5)
Wai Lia	1	0	0	0
Fatkauyon	0	0	0	0
Sama	0	0	0	0
Baleha	0	0	0	0
Wai Sepa	0	0	0	0
Wai Goyofa	0	0	0	0
Sulabesi Timur	1	0	0	0

Sumber : Kecamatan Sulabesi Timur Dalam Angka 2016

Tabel 23. Bahan Bakar yang Digunakan oleh Sebagian Besar Keluarga untuk Memasak menurut Desa di Kecamatan Sulabesi Timur, 2015

Desa	Bahan Bakar Mayoritas
(1)	(2)
Wai Lia	Kayu Bakar
Fatkauyon	Kayu Bakar
Sama	Kayu Bakar
Baleha	Kayu Bakar
Wai Sepa	Kayu Bakar
Wai Goyofa	Kayu Bakar

Sumber : Kecamatan Sulabesi Timur Dalam Angka 2016

Tabel 24. Banyaknya Penyandang Cacat menurut Desa dan Jenisnya di Kecamatan Sulabesi Timur, 2015

Desa	Jenis Cacat					
	Tuna Wicara	Tuna Netra	Tuna Rungu	Tuna Grahita	Tuna Rungu-Wicara	Tuna Daksa
(1)	(2)	(3)	(4)	(5)	(6)	(7)
Wai Lia	2	3	3	0	1	0
Fatkauyon	4	2	5	1	4	3
Sama	3	0	0	0	3	0
Baleha	0	1	0	1	0	0
Wai Sepa	0	1	4	0	0	1
Wai Goyofa	1	0	0	1	0	1
Sulabesi Timur	10	7	12	3	8	5

Sumber : Kecamatan Sulabesi Timur Dalam Angka 2016

Tabel 25. Banyaknya Sarana dan Prasarana Ketertiban dan Keamanan Lingkungan menurut Desa dan Jenisnya di Kecamatan Sulabesi Timur, 2015

Desa	Jenis Sarana dan Prasarana			
	Pos Keamanan Lingkungan	Pos Polisi	Polisi Pelayan Masyarakat	Babinsa
(1)	(2)	(3)	(4)	(5)
Wai Lia	1	0	0	0
Fatkauyon	1	0	0	0
Sama	1	0	0	0
Baleha	0	1	2	0
Wai Sepa	1	0	0	0
Wai Goyofa	1	0	0	0
Sulabesi Timur	5	1	2	0

Sumber : Kecamatan Sulabesi Timur Dalam Angka 2016

Tabel 26. Agama Mayoritas yang Dianut dan Banyaknya Tempat Ibadah menurut Desa di Kecamatan Sulabesi Timur, 2015

Desa	Agama Mayoritas	Jumlah Tempat Ibadah			
		Masjid	Surau	Gereja	Lainnya
(1)	(2)	(3)	(4)	(5)	(6)
Wai Lia	Islam	1	1	0	0
Fatkauyon	Islam	1	1	0	0
Sama	Islam	1	1	0	0
Baleha	Islam	1	1	0	0
Wai Sepa	Islam	1	0	0	0
Wai Goyofa	Islam	1	1	0	0
Sulabesi Timur	Islam	6	5	0	0

Sumber : Kecamatan Sulabesi Timur Dalam Angka 2016

Tabel 27. Nama Suku/Etnis Mayoritas di Kecamatan Sulabesi Timur, 2015

Desa	Suku/Etnis Mayoritas
(1)	(2)
Wai Lia	Sula
Fatkauyon	Sula
Sama	Sula
Baleha	Sula
Wai Sepa	Sula
Wai Goyofa	Sula

Sumber : Kecamatan Sulabesi Timur Dalam Angka 2016

Tabel 28. Banyaknya Lembaga/Organisasi Kemasyarakatan menurut Desa dan Jenisnya di Kecamatan Sulabesi Timur, 2015

Desa	Jenis Lembaga/Organisasi Kemasyarakatan			
	LSM	Majelis Ta'lim	Kelompok Kebaktian	Yayasan/ Kelompok/ Persatuan Kematian
(1)	(2)	(3)	(4)	(5)
Wailia	0	1	0	0
Fatkauyon	0	1	0	0
Sama	0	1	0	0
Baleha	0	1	0	0
Wai Sepa	0	1	0	0
Wai Goyofa	0	1	0	0
Sulabesi Timur	0	6	0	0

Sumber : Kecamatan Sulabesi Timur Dalam Angka 2016

Tabel 29. Luas Panen, Produksi, dan Produktivitas Ubi Kayu dan Ubi Jalar di Kecamatan Sulabesi Timur di Kabupaten Kepulauan Sula, 2015

Kecamatan	Ubi Kayu			Ubi Jalar		
	Luas Panen (ha)	Produksi (ton)	Rata-Rata Produksi (kuintal/ha)	Luas Panen (ha)	Produksi (ton)	Rata-Rata Produksi (kuintal/ha)
(1)	(2)	(3)	(4)	(5)	(6)	(7)
Sulabesi Timur	39	273	507	18	180	10

Sumber : Kecamatan Sulabesi Timur Dalam Angka 2016

Tabel 30. Luas Lahan dan Produksi Tanaman Perkebunan di Kecamatan Sulabesi Timur Kabupaten Kepulauan Sula, 2015

Komoditi	Luas Panen	Produksi (Ton)
(1)	(2)	(3)
Kelapa	437	390
Kakao	636	354
Cengkeh	-	-
Pala	-	-
Jambu Mete	-	-
Kopi	-	-
Kayu Manis	-	-

Catatan : -) Data belum tersedia/tidak diketahui

Sumber : Toko/Warung Kelontong/Pasar di Sulabesi Timur

Tabel 31. Banyaknya Keluarga yang Menggunakan Listrik di Kecamatan Sulabesi Timur, 2015

Desa	Pengguna Listrik		Keberadaan Penerangan Jalan
	PLN (KK)	Non PLN (KK)	
(1)	(2)	(3)	(4)
Wai Lia	0	12	0
Fatkauyon	0	14	0
Sama	8	8	0
Baleha	119	0	0
Wai Sepa	25	0	0
Wai Goyofa	75	0	0
Sulabesi Timur	227	34	0

Sumber : Kecamatan Sulabesi Timur Dalam Angka 2016

Tabel 32. Banyaknya Industri Kecil dan Kerajinan Rumah Tangga menurut Desa dan Jenisnya di Kecamatan di Kecamatan Sulabesi Timur, 2015

Desa	Jenis Industri						
	Ku lit	Ka yu	Ka in	Anya man	Makan an	Minum an	Lainnya
(1)	(2)	(3)	(4)	(5)	(6)	(7)	(8)
Wai Lia	0	0	0	0	0	0	0
Fatkauyon	0	0	0	0	0	0	0
Sama	0	0	0	0	0	0	0
Baleha	0	0	0	0	0	0	0
Wai Sepa	0	0	0	0	0	0	0
Wai Goyofa	0	0	0	0	0	0	0
Sulabesi Timur	0	0	0	0	0	0	0

Sumber : Kecamatan Sulabesi Timur Dalam Angka 2016

Tabel 33. Banyaknya Tempat Usaha Makanan Siap Saji menurut Desa dan Jenisnya di Kecamatan Sulabesi Timur (Unit), 2015

Desa	Toko/Warung Kelontong	Restoran/Rumah Makan
(1)	(2)	(3)
Wai Lia	9	0
Fatkauyon	9	0
Sama	5	0
Baleha	5	0
Wai Sepa	2	0
Wai Goyofa	5	0
Sulabesi Timur	35	0

Sumber : Kecamatan Sulabesi Timur Dalam Angka 2016

Tabel 34. Banyaknya Bank menurut Desa dan Jenisnya di Kecamatan Sulabesi Timur, 2015

Desa	Bank Umum	Bank Perkreditan Rakyat
(1)	(2)	(3)
Wai Lia	0	0
Fatkauyon	0	0
Sama	0	0
Baleha	0	0
Wai Sepa	0	0
Wai Goyofa	0	0
Sulabesi Timur	0	0

Sumber : Kecamatan Sulabesi Timur Dalam Angka 2016

DATA

MENCERDASKAN BANGSA



Badan Pusat Statistik Kabupaten Kepulauan Sula

Jalan Yos Soedarso KM 10, Pohea, Kec. Sanana Utara,

Kab. Kepulauan Sula, 97795, [http://;kepsulkab.bps.go.id](http://kepsulkab.bps.go.id)