



Katalog BPS : 1102001.7102122

Kecamatan Kawangkoan Utara

Dalam Angka



*Kawangkoan Utara District
in Figures*

2014



**BADAN PUSAT STATISTIK
KABUPATEN MINAHASA**

KAWANGKOAN UTARA DALAM ANGKA 2014
KAWANGKOAN UTARA IN FIGURES 2014

.....
Nomor Publikasi/ Publicatoin Number:71020.1424
Katalog BPS/ BPS catalogue: : 1102001.7102124
Ukuran Buku/ Book Size: 15,5 Cm x 21 Cm
Jumlah Halaman/ Total Pages: 60 + xii

Naskah/ Manuscript :
Koordinator Statistik Kecamatan Kawangkoan Barat

Gambar/ Figures:
Koordinator Statistik Kecamatan Kawangkoan Barat
Gambar Kulit/ Cover Design:
Koordinator Statistik Kecamatan Kawangkoan Barat

Diterbitkan Oleh/ Publiced by:
BPS Kabupaten Minahasa, Tondano – Sulawesi Utara /
BPS – Statistics of Minahasa Regency

Boleh Dikutip Dengan Menyebut Sumbernya
May be cited with reference to the source



KATA SAMBUTAN

Saya menyambut gembira atas penerbitan buku "Kawangkoan Utara Dalam Angka 2014". Dengan adanya publikasi ini, maka kita senantiasa memiliki inventaris sumber data yang tepat dan sama sebagai potret Kecamatan Kawangkoan Utara setiap tahunnya. Oleh karenanya saya harapkan semua pihak dapat memanfaatkan publikasi ini sebagai bagian dari kebutuhan perencanaan secara sistematis, menyeluruh dan terpadu.

Saya menyampaikan banyak terima kasih kepada Koordinator Statistik Kecamatan Kawangkoan Utara yang telah berupaya serta memberikan sumbangan pemikiran dan tenaga sehingga publikasi ini dapat diselesaikan.

Akhirnya, saya mengharapkan agar kegiatan pengumpulan data ini tetap terwujud secara berkesinambungan di setiap sektor pembangunan, sehingga kita senantiasa dapat diinformasikan kepada masyarakat dan instansi yang memerlukannya.

Kawangkoan Utara, Juni 2014
CAMAT KAWANGKOAN UTARA,

SERFILIA O. KOROH, SSTP
NIP. 19841002 200212 2 003



FOREWORD

I greet happily on publication of the book "Kawangkoan Utara in Figures 2014". The available of this publication can provide us with the single source of data, and consequently I encourage all community to this book in preparing a systematic, comprehensive and integrated planning.

I express my deep gratitude to Statistic Coordinator of Kawangkoan Utara District who have been continuously working hard as well parties who have given contribution for the completion of this publication.

Finally, I do hope that collecting data activity in all development sectors should be continuously increased so that the government will always get the share vision and the reliable data, which will be informed of the people and institutions well.

Kawangkoan Utara, June 2014
**THE HEAD OF KAWANGKOAN UTARA
DISTRICT,**

SERFILIA O. KOROH, SSTP
NIP. 19841002 200212 2 003



KATA PENGANTAR

Dengan memanjatkan puji syukur kehadirat Tuhan Yang Maha Esa, Koordinator Statistik Kecamatan Kawangkoan Utara dapat menyelesaikan buku publikasi "Kawangkoan Utara Dalam Angka 2014".

Buku ini adalah publikasi tahunan yang menyajikan data secara komprehensif di berbagai bidang, sekaligus untuk memberi gambaran tentang keadaan geografi, iklim, ciri-ciri keadaan sosial dan perekonomian Kecamatan Kawangkoan Utara.

Pada kesempatan ini kami ucapkan banyak terima kasih kepada Camat Kawangkoan Utara atas perhatian yang diberikan untuk penerbitan publikasi ini, diharapkan hubungan kerjasama yang sudah ada ini dapat terus terjalin dengan baik dan ditingkatkan.

Saran dan kritik dari berbagai pihak untuk perbaikan publikasi ini, sangat kami hargai.

Akhirnya, harapan kami semoga penyajian data statistik ini bermanfaat bagi para pemakai.

Kawangkoan Utara, Juni 2014
**KOORDINATOR STATISTIK
KECAMATAN KAWANGKOAN BARAT,**

AUGRESYO L.J. WALEWANGKO, S.KOM
NIP. 19830813 200312 1 003



PREFACE

Thank God, Statistics Coordinator of Kawangkoan Utara District has published book " Kawangkoan Utara in Figure 2014". This book is an annual publication presents a comprehensive collection of data from various fields, intended to provide information on the condition geographic, climate, the socio-economic characteristics of the population, and the general social and economic of Kawangkoan Utara District.

In occasion, I would like to express my sincere thanks to The head of Kawangkoan Utara District due to big interest offered to publish this book, and also acknowledge all public and private institutions who give support and make this publication becomes exist,

Suggestion for improvement of future edition would be welcome.

Lastly, I hope that the statistical data presented in this book will give much help to the users.

Kawangkoan Utara, June 2014

**STATISTICS COORDINATOR OF
KAWANGKOAN BARAT DISTRICT,**

AUGRESYO L.J. WALEWANGKO, S.KOM
NIP. 198308132003121003

DAFTAR ISI
Contents

	Halaman <i>Page</i>
Kata Sambutan..... <i>Foreword</i>	iii
Kata Pengantar..... <i>Preface</i>	v
Daftar Isi..... <i>Contents</i>	vii
Daftar Tabel..... <i>List of Tabel</i>	ix
Daftar Gambar..... <i>List of Picture</i>	xiv
BAB I Keadaan Geografi dan Iklim..... <i>Geographical and Climatic Situations</i>	1
BAB II Pemerintahan..... <i>Government</i>	6
BAB III Penduduk dan Tenaga Kerja..... <i>Population and Employment</i>	17
BAB IV Sosial..... <i>Social</i>	26
<i>Kecamatan Kawangkoan Utara dalam Angka 2014</i>	vii

BAB V	Pertanian..... <i>Agriculture</i>	42
BAB VI	Industri..... <i>Industry</i>	45
BAB VII	Perdagangan..... <i>Trade</i>	48
BAB VIII	Perhubungan dan Komunikasi..... <i>Transportation and Communication</i>	51
BAB IX	Pariwisata..... <i>Tourism</i>	55
BAB X	Keuangan..... <i>Finance</i>	58

DAFTAR TABEL
(List of Table)

- Tabel 1.1 Letak Geografis Desa, 2013
Table 1.1 Geographical Villages, 2013
- Tabel 1.2 Letak Astronomi dan Ketinggian di atas Permukaan Laut Menurut Desa, 2013
Table 1.2 Astronomy Location and Altitude by Villages, 2013
- Tabel 2.1 Desa Induk dan Pemekaran Pemekaran Menurut SK Bupati Minahasa Nomor 231 Tahun 2008
Table 2.1 Parent Villages and Villages expansion According to The Minahasa Regency Decree Number 231 of 2008
- Tabel 2.2 Kelurahan Induk dan Pemekaran Pemekaran Menurut SK Bupati Minahasa Nomor 233 Tahun 2008
Table 2.2 Parent Villages and Villages expansion According to The Minahasa Regency Decree Number 233 of 2008
- Tabel 2.3 Luas Wilayah Menurut Desa (Km²), 2013
Table 2.3 Area of Village (Km²), 2013
- Tabel 2.4 Jumlah Lingkungan/Jaga Menurut Desa, 2013
Table 2.4 Number of Sub Villages by Villages, 2013
- Tabel 2.5 Pejabat Setingkat Camat di Kecamatan Kawangkoan, Tahun 1953 – Sekarang
Table 2.5 Names of District Head Official in Kawangkoan District, 1953 - Present
- Tabel 2.6 Pejabat Setingkat Camat di Kecamatan Kawangkoan Utara, Tahun 2010 – Sekarang
Table 2.6 Names of District Head Official in Kawangkoan Utara District, 2010 – Present

- Tabel 2.7 Komposisi Personil Kantor Kecamatan Kawangkoan Utara 2013
Table 2.7 Composition of the head office of personnel in the district of Kawangkoan Utara 2013
- Tabel 2.8 Nama Kepala dan Sekretaris Desa/ Kelurahan di Kecamatan Kawangkoan Utara 2013
Table 2.8 Name of Head and Secretary of the village/ village in the District Kawangkoan Utara 2013
- Tabel 3.1 Penduduk, Luas Wilayah dan Kepadatan Menurut Desa, 2013
Table 3.1 Population, Areal, and Density by Villages, 2013
- Tabel 3.2 Penduduk Menurut Desa dan Jenis Kelamin, 2013
Table 3.2 Population by Villages and Sex, 2013
- Tabel 3.3 Penduduk Menurut Desa, Jenis Kelamin dan Sex Ratio, 2013
Table 3.3 Population by Villages, Sex, and Sex Ratio, 2013
- Tabel 3.4 Penduduk, Rumah Tangga, dan Rata-Rata Jiwa Menurut Desa, 2013
Table 3.4 Number of Population, Household, and Average People in Household by Villages, 2013
- Tabel 3.5 Kelahiran, Kematian, dan Perpindahan Penduduk Menurut Desa, 2013
Table 3.5 Birth, Death and Displacement of Population by Villages, 2013
- Tabel 3.6 Jumlah Penduduk yang Bekerja Sebagai TKI di Luar Negeri Menurut Desa, 2013
Table 3.6 Total Working Population as Overseas Migrant Workers by Villages, 2013

- Tabel 4.1 Sekolah Menurut Desa dan Jenjangnya, 2013
Table 4.1 School by Village and Level, 2013
- Tabel 4.2 Taman Kanak-Kanak (TK) Menurut Desa dan Status, 2013
Table 4.2 Kindergarten by Villages and Status, 2013
- Tabel 4.3 Sekolah Dasar (SD) Menurut Desa dan Status, 2013
Table 4.3 Primary Schools by Villages and Status, 2013
- Tabel 4.4 Sekolah Lanjutan Tingkat Pertama (SMP) Menurut Desa dan Status, 2013
Table 4.4 Junior High Schools by Villages and Status, 2013
- Tabel 4.5 Sekolah Menengah Atas (SMA) Menurut Desa dan Status, 2013
Table 4.5 Senior High Schools by Villages and Status, 2013
- Tabel 4.6 Murid dan Guru TK Menurut Sekolah, 2013
Table 4.6 Pupils and Teachers in Kindergarten by Schools, 2013
- Tabel 4.7 Murid dan Guru SD Menurut Sekolah, 2013
Table 4.7 Pupils and Teachers in Government Elementary by Schools, 2013
- Tabel 4.8 Murid dan Guru SMP Menurut Sekolah, 2013
Table 4.8 Pupils and Teachers in Junior High School by Schools, 2013
- Tabel 4.9 Murid dan Guru SMA Menurut Desa, 2013
Table 4.9 Pupils and Teachers in Senior High School by Schools, 2013
- Tabel 4.10 Tenaga Kesehatan Menurut Desa, 2013
Table 4.10 Medical Personnels by Villages, 2013

- Tabel 4.11 Sarana Kesehatan Menurut Desa dan Jenisnya, 2013
Table 4.11 Medical Facilities by Villages and Kind, 2013
- Tabel 4.12 Banyaknya Akseptor KB Aktif menurut Desa dan Alat/Cara KB yang Dipakai, 2013
Table 4.12 Number of Current User by Villages and Family Planning Method, 2013
- Tabel 4.13 Wabah Penyakit dan Penderita Selama Tahun 2013
Table 4.13 Epidemic Disease and Suffering During the Year 2013
- Tabel 4.14 Tempat Ibadah Menurut Desa dan Golongan Agama, 2013
Table 4.14 Worship Facilities by Villages and Religion Groups, 2013
- Tabel 5.1 Luas Tanah Menurut Desa dan Fungsinya, 2013
Table 5.1 Area by Villages and function, 2013
- Tabel 5.2 Luas Lahan Sawah (Ha) Menurut Desa dan Jenisnya, 2013
Table 5.2 Area of Paddy Fields (Ha) by Villages and kind, 2013
- Tabel 6.1 Perusahaan Industri dan Kerajinan Rumah Tangga Menurut Desa, 2013
Table 6.1 Industrial Company and Household Handicraft Manufacture, 2013
- Tabel 6.2 Keluarga Pengguna Listrik, 2013
Table 6.2 Family Power Users, 2013
- Tabel 7.1 Jumlah Prasarana Pemasaran dan Perkreditan Menurut Desa, 2013
Table 7.1 Number of Marketing and Credit Infrastructure by Villages, 2013
- Tabel 7.2 Sarana Usaha Menurut Desa dan Macamnya, 2013
Table 7.2 Work Tools by Villages and Type, 2013

Tabel 8.1 Kendaraan Tidak Bermotor Menurut Desa dan Jenisnya, 2013

Table 8.1 No Motorized Vehicles by Villages and level, 2013

Tabel 8.2 Jumlah Kejadian Kecelakaan Lalu Lintas, 2013

Table 8.2 Number of Traffic Accidents, 2013

Tabel 8.3 Jarak, Waktu Tempuh, 2013

Table 8.3 Distance, Travel Time, 2013

Tabel 9.1 Wajib Pajak dan Penetapan Menurut Desa, 2013

Table 9.1 Taxpayers and Assessment, 2013

Tabel 9.2 Program Nasional Pemberdayaan Masyarakat Mandiri Pedesaan (PNPM-MP) Sarana Prasarana, 2013

Table 9.2 National Programs Of Rural Self-Empowerment, 2013

Tabel 9.3 Program Nasional Pemberdayaan Masyarakat Mandiri Simpan Pinjam Kelompok Perempuan, 2013

Table 9.3 National Programs Of Rural Self-Empowerment, 2013

DAFTAR GAMBAR
(List of Picture)

Gambar 2.1 Persentase Luas Wilayah Kecamatan Kawangkoan Utara,
2013


Gambar 2.1 Percentace of Total Area Kawangkoan Utara District, 2013

Gambar 3.1 Jumlah Penduduk Kecamatan Kawangkoan Utara, 2013

Picture 3.1 Population of Kawangkoan Utara District, 2013

Gambar 3.2 Jumlah Penduduk Menurut Jenis Kelamin, 2013

Picture 3.2 Population by Villages and Sex, 2013



**KEADAAN GEOGRAFI
DAN IKLIM**
(Geographical and Climatic Situation)

Keadaan Geografi

Kawangkoan Utara adalah salah satu Kecamatan di Kabupaten Minahasa Provinsi Sulawesi Utara. Ibukota Kecamatan Kawangkoan Utara adalah Kiawa Dua Timur, berjarak sekitar 26 km dari Tondano, ibukota Kabupaten Minahasa.

Adapun batas-batasnya adalah sebagai berikut :

- a. Sebelah Utara dengan Kecamatan Sonder
- b. Sebelah Timur dengan Kecamatan Remboken
- c. Sebelah Selatan dengan Kecamatan Kawangkoan
- d. Sebelah Barat dengan Kecamatan Kawangkoan Barat dan Kecamatan Tareran Kabupaten Minahasa Selatan

Luas Kecamatan Kawangkoan Utara adalah 13,0996 km² atau 1,34% dari luas Kabupaten Minahasa.

Letak Geografi Kecamatan Kawangkoan Utara terletak antara:

- a. 1°21'67" N (Lintang utara)
- b. 124°7'904" E (Bujur Timur)

Tabel 1.1 Letak Geografis Desa, 2013
 Table 1.1 Geographical Villages, 2013

Kode Code	Desa Villages	Letak Geografis Geographical		
		Lembah / Daerah Aliran Sungai Valley / Watershed	Lereng / Punggung Bukit Slopes/Ridge	Dataran Plain
(1)	(2)	(3)	(4)	(5)
001	Talikuran Barat			✓
002	Talikuran			✓
003	Talikuran Utara			✓
004	Kiawa Satu			✓
005	Kiawa Satu Barat			✓
006	Kiawa Satu Utara			✓
007	Kiawa Dua			✓
008	Kiawa Dua Barat			✓
009	Kiawa Dua Timur			✓
010	Uner			✓

Tabel 1.2 Letak Astronomi dan Ketinggian di atas Permukaan Laut Menurut Desa, 2013

Table 1.2 Astronomy Location and Altitude by Villages, 2013

Desa <i>Villages</i>	Lintang Utara <i>Latitude</i>	Bujur Timur <i>Longitude</i>	Ketinggian di atas permukaan laut (m) <i>Elevation</i>
(1)	(2)	(3)	(4)
Talikuran Barat	1.2046 N	124.7866 E	+734
Talikuran	1.2062 N	124.7869 E	+732
Talikuran Utara	1.2072 N	124.7858 E	+725
Kiawa Satu	1.2213 N	124.7805 E	+660
Kiawa Satu Barat	1.2216 N	124.7784 E	+664
Kiawa Satu Utara	1.2241 N	124.7817 E	+668
Kiawa Dua	1.2169 N	124.7903 E	+680
Kiawa Dua Barat	1.2192 N	124.7866 E	+670
Kiawa Dua Timur	1.2178 N	124.7904 E	+675
Uner	1.2034 N	124.7888 E	+742

Pemerintahan

(Government)

2

A. Pemerintahan

Pada tahun 2008 Bupati Minahasa mengeluarkan Surat Keputusan (SK) nomor 231 tanggal 8 Agustus 2008 tentang “Pengesahan Pembentukan/Pemekaran 27 Desa Persiapan di Kabupaten Minahasa” dan Surat Keputusan (SK) nomor 233 tanggal 8 Agustus 2008 tentang “Pengesahan Pembentukan/Pemekaran 6 Kelurahan Persiapan di Kabupaten Minahasa” termasuk desa-desa dan Kelurahan yang ada di Kecamatan Kawangkoan Utara.

Setelah pemekaran desa tahun 2008 terbentuk, maka pada tahun 2010 Bupati Minahasa mengeluarkan Surat Keputusan (SK) Nomor 197 tanggal 16 Juli 2010 tentang “Pengesahan Pembentukan Kecamatan Kawangkoan Utara” yang telah memenuhi syarat administratif, teknis dan fisik kewilayahan untuk mewujudkan efektifitas dan efisiensi penyelenggaraan tugas – tugas pemerintahan, pembangunan dan pelayanan kemasyarakatan.

Tabel 2.1 Desa Induk dan Pemekaran Pemekaran Menurut SK Bupati Minahasa Nomor 231 Tahun 2008

Table 2.1 Parent Villages and Villages expansion According to The Minahasa Regency Decree Number 231 of 2008

Nama Desa Induk	Nama Desa Pemekaran	Status
(1)	(2)	(3)
Kiawa Satu	Kiawa Satu Barat	Definitif
	Kiawa Satu Utara	Definitif
Kiawa Dua	Kiawa Dua Timur	Definitif
	Kiawa Dua Barat	Definitif

Tabel 2.2 Kelurahan Induk dan Pemekaran Pemekaran Menurut SK Bupati Minahasa Nomor 233 Tahun 2008

Table 2.2 Parent Villages and Villages expansion According to The Minahasa Regency Decree Number 233 of 2008

Nama Kelurahan Induk	Nama Kelurahan Pemekaran	Status
(1)	(2)	(3)
Talikuran	Talikuran Utara	Definitif
	Talikuran Barat	Definitif
Uner	Uner Satu (Kec. Kawangkoan)	Definitif

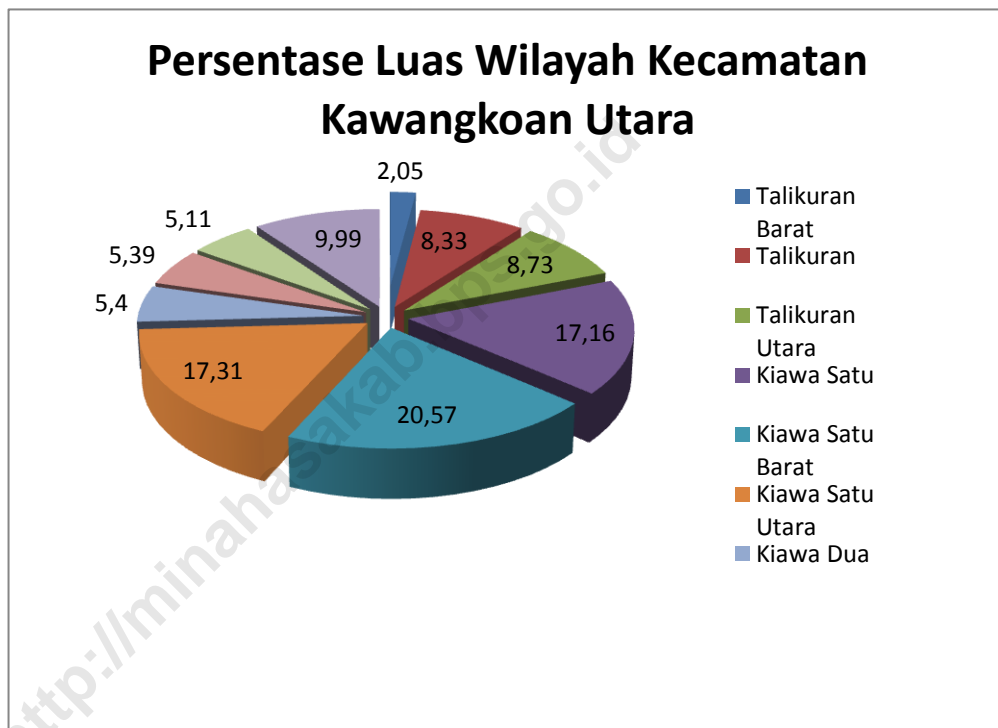
Saat ini kecamatan Kawangkoan Utara memiliki 6 desa yang dipimpin oleh Hukum Tua dengan 22 Jaga yang dipimpin oleh kepala Jaga serta terdapat 4 Kelurahan yang di pimpin oleh Lurah dengan 18 Lingkungan yang dipimpin oleh Kepala Lingkungan. Desa terluas adalah desa Kiawa Satu Barat (2,84 Km²) dan desa Kiawa Dua Timur sebagai desa yang terkecil (0,705 Km²). Sedangkan kelurahan terluas adalah kelurahan Uner (1,38 Km²) dan kelurahan Talikuran Barat (0,283 Km²) sebagai kelurahan terkecil.

Tabel 2.3 Luas Wilayah Menurut Desa (Km²), 2013
Table 2.3 Area of Village (Km²), 2013

Kode <i>Code</i>	Desa <i>Villages</i>	Luas (Km ²) <i>Wide</i>	Presentase (%) <i>Percentage</i>
(1)	(2)	(3)	(4)
001	Talikuran Barat	0,283	2.05
002	Talikuran	1,151	8.33
003	Talikuran Utara	1,2056	8.73
004	Kiawa Satu	2,37	17.16
005	Kiawa Satu Barat	2,84	20.57
006	Kiawa Satu Utara	2,39	17.31
007	Kiawa Dua	0,745	5.4
008	Kiawa Dua Barat	0,74	5.39
009	Kiawa Dua Timur	0,705	5.11
010	Uner	1,38	9.99
	Total <i>Total</i>	13,8096	100

Gambar 2.1 Persentase Luas Wilayah Kecamatan Kawangkoan Utara, 2013

Gambar 2.1 Percentage of Total Area Kawangkoan Utara District, 2013



Tabel 2.4 Jumlah Lingkungan/Jaga Menurut Desa, 2013
Table 2.4 Number of Sub Villages by Villages, 2013

Kode Code	Desa Village	Jumlah Lingkungan *) / Jaga	Jumlah Blok Sensus Census Block
(1)	(2)	(3)	(4)
001	Talikuran Barat	4 *	6
002	Talikuran	5 *	4
003	Talikuran Utara	6 *	4
004	Kiawa Satu	3	3
005	Kiawa Satu Barat	3	3
006	Kiawa Satu Utara	3	2
007	Kiawa Dua	4	3
008	Kiawa Dua Barat	4	2
009	Kiawa Dua Timur	5	3
010	Uner	3 *	3
	Total Total	40	33

Tabel 2.5 Pejabat Setingkat Camat di Kecamatan Kawangkoan, Tahun 1953 – Sekarang

Table 2.5 Names of District Head Official in Kawangkoan District, 1953 - Present

Nama Camat	Periode Jabatan
(1)	(2)
A. Kumolontang	1953 – 1957
W.B. Waworuntu	1957 - 1958
E. Onibala	1958 - 1960
F.G.M. Ratag	1960 - 1961
M. Tuwo	1961 - 1961
J.J. Sumampow	1961 - 1965
H.F. Mandang	1965 - 1973
J.A. sarundajang	1973 - 1981
R.J. Assa	1981 - 1983
Drs. J.R. Mewoh	1983 - 1989
Drs. J. Kumendong	1989 - 1993
Drs. J.N. Tampi	1993 - 1996
Drs. M.F. Mokorimban	1996 - 1998
Drs. A.J. Korompis	1998 - 1998
Drs. M. Mantiri	1998 - 1999
Drs. J.F. Sendow	1999 - 2000
A.J. Tulus, SH	2000 - 2003

Tabel 2.5 Lanjutan
Table 2.5 Continued

Nama Camat	Periode Jabatan
(1)	(2)
M.N. Lontaan, S.Sos	2003 - 2005
Drs. M.L. Rumaté, M.Si	2005 - 2006
Drs. Eddi F. Ruata	2006 – 2009
R.S. Lumowa, S.Sos, M.Si	2009 - 2010

Tabel 2.6 Pejabat Setingkat Camat di Kecamatan Kawangkoan Utara,
Tahun 2010 – Sekarang
*Table 2.6 Names of District Head Official in Kawangkoan Utara
District, 2010 - Present*

Nama Camat	Periode Jabatan
(1)	(2)
Ventje S. Suak, SE	2010 - 2012
Fabian D.K. Mendur, S.Pt	2012 - 2013
Serfilia O. Koroh, SSTP	2013 -

Tabel : 2.7 Komposisi Personil Kantor Camat Di Kecamatan Kawangkoan Utara 2013

Table 2.6 Composition of the Head Office of Personnel In the District of Kawangkoan Utara 2013

NO	NAMA	Golongan	Jabatan
(1)	(2)	(3)	(4)
1.	Serfilia O. Koroh, SSTP	III D	Camat
2.	Jeafry G.C. Sumampow, SPi	III D	SekCam
3.	Djon J. Suoth, SE	III D	Kasie Trantib
4.			Kasie Pelayanan Umum
5.	Debby Toporundeng	III C	Kasie Kesos
6.	Julia B. Sarajar, BA	IIID	Kasie PMD
7.	James Anis	III B	KasuBag Kepegawaian
8.	Noula Pinontoan, SE	III B	KasuBag Program, Keuangan dan Pelaporan
9.	Meita Taroreh, SE	III B	KasuBag Umum dan Perlengkapan
10.	Onike Tumbelaka, SE	III C	Kasi Tata Pemerintahan

Tabel 2.8 Nama Kepala dan Sekretaris Desa/ Kelurahan Di Kecamatan Kawangkoan Utara

Table 2.8 Name of Head and Secretary of the Village / Village in the District Kawangkoan Utara

NO	NAMA	Golongan	Jabatan
(1)	(2)	(3)	(4)
1.	Denny V.J. Mapasa,SE	III B	Lurah Uner
2.	Djon J. Suoth, SE	III D	Lurah Talikuran
3.	Altje S. Najoan, SE	III D	Lurah Talikuran Utara
4.	Diana Rondonuwu, SS	III C	Lurah Talikuran Barat
5.	Roosje Onibala	III B	SekLur Uner
6.	Meitha Tumiwa	III B	SekLur Talikuran Barat
7.	Yubilita O. Sumakul	II A	Sekdes Kiawa II Barat
8.	Yanny T. J. Rembang	III A	Sekdes Kiawa II Timur
9.	Oldie J. Suak	II A	Sekdes Kiawa II
10.	Winfrits Singon	II A	Sekdes Kiawa I Utara
11.	Jenny J. Suak	II A	Sekdes Kiawa I Barat
.12.	Azer M. J. Walukow	II A	Sekdes Kiawa I

Penduduk & Ketenaga kerjaan

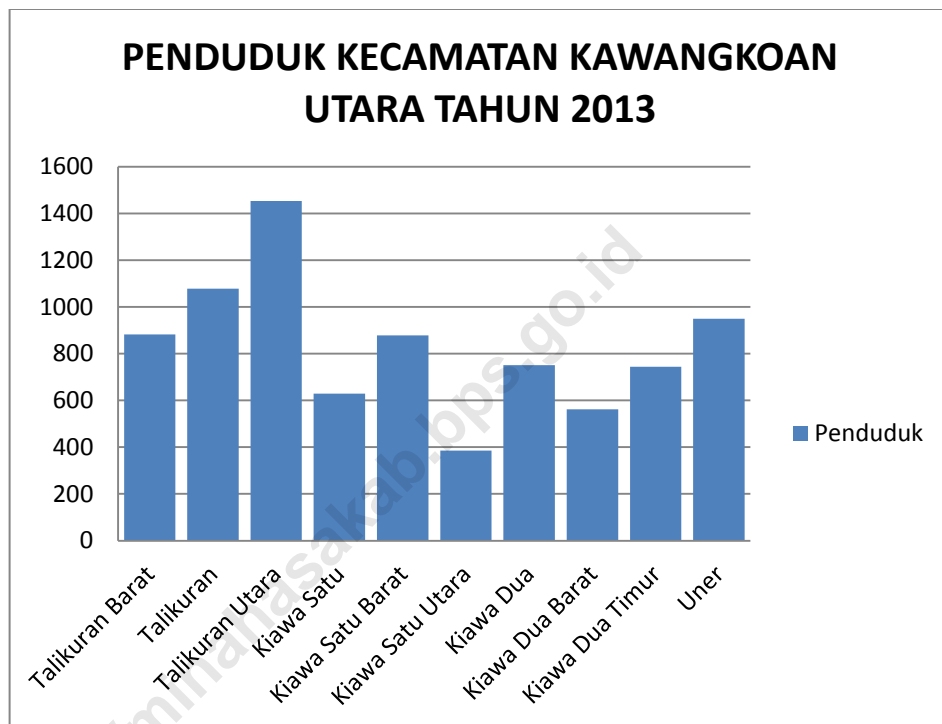
(POPULATION AND EMPLOYMENT)

3

Tabel 3.1 Penduduk, Luas Wilayah dan Kepadatan Menurut Desa, 2013
Table 3.1 Population, Areal, and Density by Villages, 2013

Kode <i>Code</i>	Desa <i>Villages</i>	Penduduk <i>Population</i>	Luas (Km ²) <i>Wide</i>	Kepadatan <i>Density</i>
(1)	(2)	(3)	(4)	(5)
001	Talikuran Barat	882	0,283	3116,61
002	Talikuran	1.078	1,151	936,577
003	Talikuran Utara	1.454	1,2056	1206,04
004	Kiawa Satu	629	2,37	265,401
005	Kiawa Satu Barat	879	2,84	309,507
006	Kiawa Satu Utara	385	2,39	161,088
007	Kiawa Dua	751	0,745	1008,05
008	Kiawa Dua Barat	562	0,74	759,459
009	Kiawa Dua Timur	744	0,705	1055,32
010	Uner	949	1,38	687,681
	Jumlah <i>Total</i>	8.313	13,8096	601,9725

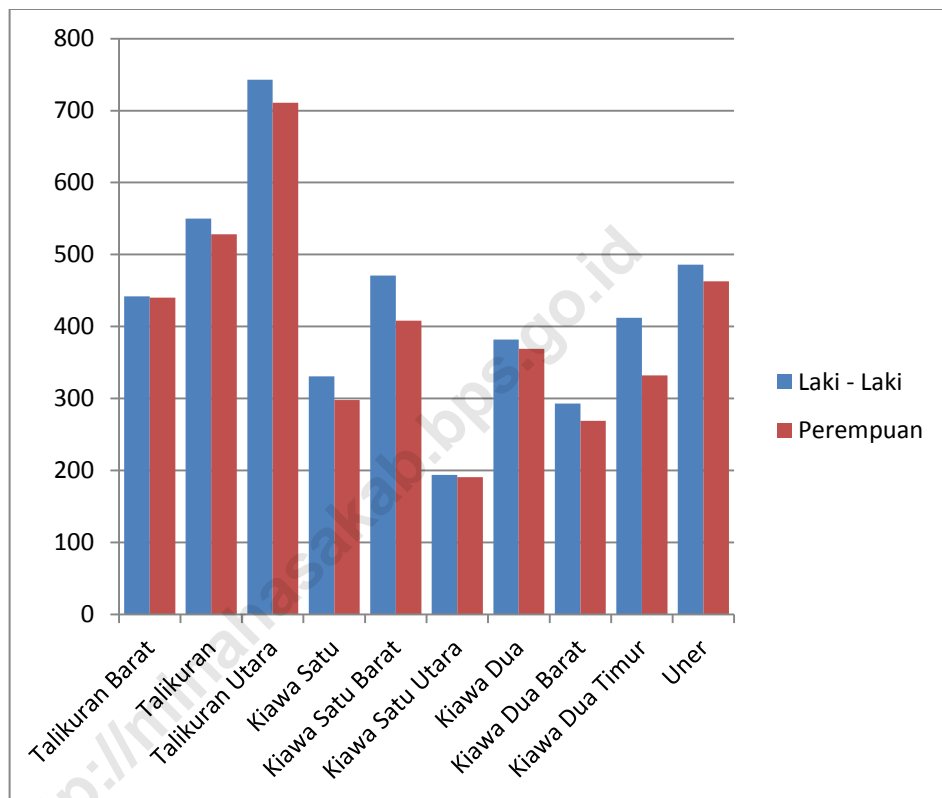
Gambar 3.1 Jumlah Penduduk Kecamatan Kawangkoan Utara, 2013
Picture 3.1 Population of Kawangkoan Utara District, 2013



Tabel 3.2 Penduduk Menurut Desa dan Jenis Kelamin, 2013
Table 3.2 Population by Villages and Sex, 2013

Kode Code	Desa Villages	L Male	P Female	Jumlah Total
(1)	(2)	(3)	(4)	(5)
001	Talikuran Barat	442	440	882
002	Talikuran	550	528	1.078
003	Talikuran Utara	743	711	1.454
004	Kiawa Satu	331	298	629
005	Kiawa Satu Barat	471	408	879
006	Kiawa Satu Utara	194	191	385
007	Kiawa Dua	382	369	751
008	Kiawa Dua Barat	293	269	562
009	Kiawa Dua Timur	412	332	744
010	Uner	486	463	949
	Jumlah Total	4.304	4.009	8.313

Gambar 3.2 Jumlah Penduduk Menurut Jenis Kelamin, 2013
Picture 3.2 Population by Villages and Sex, 2013



Tabel 3.3 Penduduk Menurut Desa, Jenis Kelamin dan Sex Ratio, 2013
Table 3.3 Population by Villages, Sex, and Sex Ratio, 2013

Kode Code	Desa Villages	L Male	P Female	Sex Ratio Sex Ratio
(1)	(2)	(3)	(4)	(5)
001	Talikuran Barat	442	440	100,45
002	Talikuran	550	528	104,17
003	Talikuran Utara	743	711	104,50
004	Kiawa Satu	331	298	111,07
005	Kiawa Satu Barat	471	408	115,44
006	Kiawa Satu Utara	194	191	101,57
007	Kiawa Dua	382	369	103,52
008	Kiawa Dua Barat	293	269	108,92
009	Kiawa Dua Timur	412	332	124,10
010	Uner	486	463	104,97
Jumlah Total		4.304	4.009	107,36

Tabel 3.4 Penduduk, Rumah Tangga, dan Rata-Rata Jiwa Menurut Desa, 2013

Table 3.4 Number of Population, Household, and Average People in Household by Villages, 2013

Kode Code	Desa Villages	Penduduk Population	Rumah Tangga Household	Rata-Rata Jiwa Average People
(1)	(2)	(3)	(4)	(5)
001	Talikuran Barat	882	173	5,10
002	Talikuran	1.078	209	5,16
003	Talikuran Utara	1.454	246	5,91
004	Kiawa Satu	629	232	2,71
005	Kiawa Satu Barat	879	191	4,60
006	Kiawa Satu Utara	385	102	3,77
007	Kiawa Dua	751	131	5,73
008	Kiawa Dua Barat	562	188	2,99
009	Kiawa Dua Timur	744	219	3,40
010	Uner	949	344	2,76
	Jumlah Total	8.313	2.035	4,09

Tabel 3.5 Kelahiran, Kematian, dan Perpindahan Penduduk Menurut Desa, 2013

Table 3.5 Birth, Death and Displacement of Population by Villages, 2013

Kode Code	Desa Villages	Kelahiran Birth		Kematian Death		Perpindahan Displacement	
		L	P	L	P	Datang	Pergi
(1)	(2)	(3)	(4)	(5)	(6)	(7)	(8)
001	Talikuran Barat	2	2	2	1	3	2
002	Talikuran	3	1	1	0	2	1
003	Talikuran Utara	3	2	2	1	3	1
004	Kiawa Satu	2	1	1	2	2	2
005	Kiawa Satu Barat	4	1	2	1	1	3
006	Kiawa Satu Utara	2	1	1	2	1	1
007	Kiawa Dua	3	2	0	1	3	3
008	Kiawa Dua Barat	1	2	1	0	2	2
009	Kiawa Dua Timur	2	1	1	1	2	3
010	Uner	4	2	2	1	3	2
Jumlah Total		26	15	13	10	22	20

Tabel 3.6 Jumlah Penduduk yang Bekerja Sebagai TKI di Luar Negeri Menurut Desa, 2013

Table 3.6 Total Working Population as Overseas Migrant Workers by Villages, 2013

Kode Code	Desa Villages	L (Male)	P (Female)	Jumlah Total
(1)	(2)	(3)	(4)	(5)
001	Talikuran Barat	3	2	5
002	Talikuran	3	9	12
003	Talikuran Utara	2	6	8
004	Kiawa Satu	9	15	24
005	Kiawa Satu Barat	8	23	31
006	Kiawa Satu Utara	9	21	30
007	Kiawa Dua	11	24	35
008	Kiawa Dua Barat	3	4	7
009	Kiawa Dua Timur	8	15	23
010	Uner	4	11	15
	Jumlah Total	60	130	190

Sosial

(Social)



Tabel 4.1 Sekolah Menurut Desa dan Jenjangnya, 2013
 Table 4.1 School by Village and Level, 2013

Kode Code	Desa Villages	TK Kindergarten School	SD Elementary School	SLTP Junior High School	SLTA Senior High School
(1)	(2)	(3)	(4)	(5)	(6)
001	Talikuran Barat	-	-	-	-
002	Talikuran	-	1	1	-
003	Talikuran Utara	1	1	-	1
004	Kiawa Satu	1	1	-	-
005	Kiawa Satu Barat	-	1	-	-
006	Kiawa Satu Utara	1	-	1	-
007	Kiawa Dua	-	1	-	-
008	Kiawa Dua Barat	-	-	-	-
009	Kiawa Dua Timur	1	1	-	-
010	Uner	1	1	-	-
Jumlah Total		5	7	2	1

Tabel 4.2 Taman Kanak-Kanak (TK) Menurut Desa dan Status, 2013
Table 4.2 Kindergarten by Villages and Status, 2013

Kode <i>Code</i>	Desa <i>Villages</i>	Negeri <i>Government</i>	Swasta <i>Private</i>	Jumlah <i>Total</i>
(1)	(2)	(3)	(4)	(5)
001	Talikuran Barat	-	-	-
002	Talikuran	-	-	-
003	Talikuran Utara	-	1	1
004	Kiawa Satu	-	1	1
005	Kiawa Satu Barat	-	-	-
006	Kiawa Satu Utara	-	1	1
007	Kiawa Dua	-	-	-
008	Kiawa Dua Barat	-	-	-
009	Kiawa Dua Timur	-	1	1
010	Uner	-	1	1
Jumlah <i>Total</i>		-	5	5

Tabel 4.3 Sekolah Dasar (SD) Menurut Desa dan Status, 2013
Table 4.3 Primary Schools by Villages and Status, 2013

Kode Code	Desa Villages	Negeri Government	Swasta Private	Jumlah Total
(1)	(2)	(3)	(4)	(5)
001	Talikuran Barat	-	-	-
002	Talikuran	1	-	1
003	Talikuran Utara	1	-	1
004	Kiawa Satu	-	1	1
005	Kiawa Satu Barat	1	-	1
006	Kiawa Satu Utara	-	-	-
007	Kiawa Dua	-	1	1
008	Kiawa Dua Barat	-	-	-
009	Kiawa Dua Timur	-	1	1
010	Uner	1	-	1
Jumlah Total		4	2	7

Tabel 4.4 Sekolah Lanjutan Tingkat Pertama (SMP) Menurut Desa dan Status, 2013

Table 4.4 Junior High Schools by Villages and Status, 2013

Kode Code	Desa Villages	Negeri Government	Swasta Private	Jumlah Total
(1)	(2)	(3)	(4)	(5)
001	Talikuran Barat	-	-	-
002	Talikuran	1	-	1
003	Talikuran Utara	-	-	-
004	Kiawa Satu	-	-	-
005	Kiawa Satu Barat	-	-	-
006	Kiawa Satu Utara	1	-	1
007	Kiawa Dua	-	-	-
008	Kiawa Dua Barat	-	-	-
009	Kiawa Dua Timur	-	-	-
010	Uner	-	-	-
	Jumlah Total	2	-	2

Tabel 4.5 Sekolah Menengah Atas (SMA)
Menurut Desa dan Status, 2013

Table 4.5 Senior High Schools by Villages and Status, 2013

Kode Code	Desa Villages	Negeri Government	Swasta Private	Jumlah Total
(1)	(2)	(3)	(4)	(5)
001	Talikuran Barat	-	-	-
002	Talikuran	-	-	-
003	Talikuran Utara	1	-	1
004	Kiawa Satu	-	-	-
005	Kiawa Satu Barat	-	-	-
006	Kiawa Satu Utara	-	-	-
007	Kiawa Dua	-	-	-
008	Kiawa Dua Barat	-	-	-
009	Kiawa Dua Timur	-	-	-
010	Uner	-	-	-
	Jumlah Total	1	-	1

Tabel 4.6 Murid dan Guru TK Menurut Sekolah, 2013

Table 4.6 Pupils and Teachers in Kindergarten by Schools, 2013

No	Taman Kanak – Kanak <i>Kindergarten School</i>	Guru <i>Teachers</i>	Murid <i>Pupils</i>
(1)	(2)	(3)	(4)
1	TK GMIM Uner	2	28
2	TK GMIM Kiawa	2	20
3	TK GMIM 2 Kiawa	1	23
4	TK Pelayanan Kasih Kiawa	2	20
5	TK Patricia Talikuran	1	31
	Jumlah <i>Total</i>	8	122

Tabel 4.7 Murid dan Guru SD Menurut Sekolah, 2013

Table 4.7 Pupils and Teachers in Government Elementary by Schools, 2013

No	Sekolah Dasar (SD) <i>Government Elementary School</i>	Guru <i>Teachers</i>	Murid <i>Pupils</i>
(1)	(2)	(3)	(4)
1	SDN II Kawangkoan	5	121
2	SD Inpres Kiawa	5	107
3	SD Inpres Uner	4	58
4	SD Inpres Talikuran	6	221
5	SD GMIM I Kiawa	4	173
6	SD GMIM II Kiawa	7	118
7	SD Katolik Kiawa	10	92
Jumlah <i>Total</i>		41	890

Tabel 4.8 Murid dan Guru SMP Menurut Sekolah, 2013

Table 4.8 Pupils and Teachers in Junior High School by Schools, 2013

<i>Sekolah Menengah Pertama (SMP) Junior High School</i>	<i>Guru Teachers</i>	<i>Murid Pupils</i>
(1)	(2)	(3)
SMP Negeri 1 Kawangkoan	44	492
SMP Negeri 3 Kawangkoan	16	183
<i>Jumlah Total</i>	60	675

Tabel 4.9 Murid dan Guru SMA Menurut Desa, 2013

Table 4.9 Pupils and Teachers in Senior High School by Schools, 2013

<i>SMA / SMK Senior High School</i>	<i>Guru Teachers</i>	<i>Murid Pupils</i>
<i>(1)</i>	<i>(2)</i>	<i>(3)</i>
SMA Negeri 1 Kawangkoan	58	712
<i>Jumlah Total</i>	58	712

Tabel 4.10 Tenaga Kesehatan Menurut Desa, 2013
Table 4.10 Medical Personnels by Villages, 2013

Kode Code	Desa Villages	Dokter Doctor	Perawat Nurses	Bidan	Dukun Bayi
(1)	(2)	(3)	(4)	(5)	(6)
001	Talikuran Barat	-	1	1	-
002	Talikuran	1	1	1	-
003	Talikuran Utara	-	1	1	-
004	Kiawa Satu	-	1	1	1
005	Kiawa Satu Barat	-	1	-	-
006	Kiawa Satu Utara	1	-	-	-
007	Kiawa Dua	1	1	1	-
008	Kiawa Dua Barat	-	1	1	1
009	Kiawa Dua Timur	-	-	-	-
010	Uner	1	2	3	-
Jumlah Total		4	9	9	2

Tabel 4.11 Sarana Kesehatan Menurut Desa dan Jenisnya, 2013
 Table 4.11 Medical Facilities by Villages and Kind, 2013

Kode Code	Desa Villages	PKM	Pustu	Polindes	Posyandu
(1)	(2)	(3)	(4)	(5)	(6)
001	Talikuran Barat	-	-	-	1
002	Talikuran	-	-	-	1
003	Talikuran Utara	-	-	-	1
004	Kiawa Satu	-	-	-	1
005	Kiawa Satu Barat	-	-	-	1
006	Kiawa Satu Utara	-	-	-	1
007	Kiawa Dua	-	1	1	1
008	Kiawa Dua Barat	-	-	-	1
009	Kiawa Dua Timur	-	-	-	1
010	Uner	1	-	-	2
Jumlah Total		1	1	1	11

Tabel 4.12 Banyaknya Akseptor KB Aktif menurut Desa dan Alat/Cara KB yang Dipakai, 2013
 Table 4.12 Number of Current User by Villages and Family Planning Method, 2013

Kode Code	Desa Villages	IUD	Suntik Injection	Implan Implants	Pil Pill	Kondom Condom
(1)	(2)	(3)	(4)	(5)	(6)	(7)
001	Talikuran Barat	2	55	2	81	0
002	Talikuran	8	120	3	150	5
003	Talikuran Utara	2	60	1	52	14
004	Kiawa Satu	1	130	2	145	0
005	Kiawa Satu Barat	3	75	1	95	1
006	Kiawa Satu Utara	1	48	1	50	0
007	Kiawa Dua	1	75	5	69	0
008	Kiawa Dua Barat	1	71	6	75	2
009	Kiawa Dua Timur	1	85	4	97	2
010	Uner	1	84	1	72	10
Jumlah Total		21	803	26	886	34

Tabel 4.13 Jumlah Pasangan Usia Subur (PUS), 2013
Table 4.13 Number Of Fertile Couples, 2013

Kode	Desa	PUS
(1)	(2)	(3)
001	Talikuran Barat	155
002	Talikuran	319
003	Talikuran Utara	148
004	Kiawa Satu	305
005	Kiawa Satu Barat	216
006	Kiawa Satu Utara	110
007	Kiawa Dua	170
008	Kiawa Dua Barat	169
009	Kiawa Dua Timur	186
010	Uner	180
Jumlah <i>Total</i>		1.958

Tabel 4.13 Wabah Penyakit dan Penderita Selama Tahun 2013
 Table 4.13 Epidemic Disease and Suffering During the Year 2013

Kode	Desa	Diare	DBD	Malaria	Hepat itis B	Campak	Polio
(1)	(2)	(3)	(4)	(5)	(6)	(7)	(8)
001	Talikuran Barat	3	-	-	-	-	-
002	Talikuran	2	-	-	-	-	-
003	Talikuran Utara	2	-	-	-	-	-
004	Kiawa Satu	2	-	-	-	-	-
005	Kiawa Satu Barat	3	-	-	-	-	-
006	Kiawa Satu Utara	1	-	-	-	-	-
007	Kiawa Dua	2	-	-	-	-	-
008	Kiawa Dua Barat	1	-	-	-	-	-
009	Kiawa Dua Timur	3	-	-	-	-	-
010	Uner	2	-	-	-	-	-
Jumlah Total		21	-	-	-	-	-

Tabel 4.13 Lanjutan
 Table 4.13 Continued

Kode	Desa	TB Paru	Pneum onia	Kusta	Tetanus
(1)	(2)	(3)	(4)	(5)	(7)
001	Talikuran Barat	0	-	-	-
002	Talikuran	7	-	-	-
003	Talikuran Utara	2	-	-	-
004	Kiawa Satu	3	-	-	-
005	Kiawa Satu Barat	2	-	-	-
006	Kiawa Satu Utara	1	-	-	-
007	Kiawa Dua	2	-	-	-
008	Kiawa Dua Barat	2	-	-	-
009	Kiawa Dua Timur	0	-	-	-
010	Uner	3	-	-	-
Jumlah Total		22	-	-	-

Tabel 4.14 Tempat Ibadah Menurut Desa dan Golongan Agama, 2013
 Table 4.14 Worship Facilities by Villages and Religion Groups, 2013

Kode	Desa	Islam	Protestan	Katolik	Hindu	Budha	Konghucu
(1)	(2)	(3)	(4)	(5)	(6)	(7)	(8)
001	Talikuran Barat	-	2	-	-	-	-
002	Talikuran	-	1	-	-	-	-
003	Talikuran Utara	-	3	-	-	-	-
004	Kiawa Satu	-	2	-	-	-	-
005	Kiawa Satu Barat	-	2	-	-	-	-
006	Kiawa Satu Utara	-	2	-	-	-	-
007	Kiawa Dua	-	2	1	-	-	-
008	Kiawa Dua Barat	-	-	-	-	-	-
009	Kiawa Dua Timur	-	3	-	-	-	-
010	Uner	-	4	-	-	-	-
Jumlah Total		-	21	1	-	-	-

Pertanian

(Agriculture)

5



Tabel 5.1 Luas Tanah Menurut Desa dan Fungsinya, 2013

Table 5.1 Area by Villages and function, 2013

Kode <i>Code</i>	Desa <i>Villages</i>	Sawah (Ha)	Bukan Sawah (Ha)	Non Pertanian (Ha)	Jumlah (Ha)
(1)	(2)	(3)	(4)	(5)	(6)
001	Talikuran Barat	-	16,3	12	28,3
002	Talikuran	-	102,1	13	115,1
003	Talikuran Utara	23	86,56	11	120,56
004	Kiawa Satu	7	223	7	237
005	Kiawa Satu Barat	6	272	6	284
006	Kiawa Satu Utara	15	218	6	239
007	Kiawa Dua	-	67,5	7	74,5
008	Kiawa Dua Barat	3	64	7	74
009	Kiawa Dua Timur	-	63,5	7	70,5
010	Uner	9	120	9	138
Jumlah		63	1.232,96	85	1380,96

Tabel 5.2 Luas Lahan Sawah (Ha) Menurut Desa dan Jenisnya, 2013
 Table 5.2 Area of Paddy Fields (Ha) by Villages and kind, 2013

Kode <i>Code</i>	Desa <i>Villages</i>	Teknis <i>Technical</i>	Non Teknis <i>Non- Technical</i>	Tidak Berpeng airan	Jumlah <i>Total</i>
(1)	(2)	(3)	(4)	(5)	(6)
001	Talikuran Barat	-	-	-	-
002	Talikuran	-	-	-	-
003	Talikuran Utara	23	-	-	23
004	Kiawa Satu	7	-	-	7
005	Kiawa Satu Barat	6	-	-	6
006	Kiawa Satu Utara	15	-	-	15
007	Kiawa Dua	-	-	-	-
008	Kiawa Dua Barat	3	-	-	3
009	Kiawa Dua Timur	-	-	-	-
010	Uner	9	-	-	9
Jumlah <i>Total</i>		63	0	0	63

Industri

(Industry)

6



Tabel 6.1 Perusahaan Industri dan Kerajinan Rumah Tangga Menurut Desa, 2013

Table 6.1 Industrial Company and Household Handicraft Manufacture, 2013

Kode <i>Code</i>	Desa <i>Villages</i>	Perusahaan Industri	Kerajinan Rumah Tangga	Jumlah
(1)	(2)	(3)	(4)	(5)
001	Talikuran Barat	-	16	16
002	Talikuran	-	18	18
003	Talikuran Utara	-	11	11
004	Kiawa Satu	-	16	16
005	Kiawa Satu Barat	-	13	13
006	Kiawa Satu Utara	-	17	17
007	Kiawa Dua	-	14	14
008	Kiawa Dua Barat	-	17	17
009	Kiawa Dua Timur	-	21	21
010	Uner	-	13	13
	Jumlah <i>Total</i>	-	156	156

Tabel 6.2 Keluarga Pengguna Listrik, 2013
Table 6.2 Family Power Users, 2013

Kode Code	Desa Villages	PLN	Listrik Non PLN	Lainnya	Jumlah
(1)	(2)	(3)	(4)	(5)	(6)
001	Talikuran Barat	406	5	-	411
002	Talikuran	400	9	-	409
003	Talikuran Utara	432	10	-	442
004	Kiawa Satu	221	11	-	232
005	Kiawa Satu Barat	268	10	-	278
006	Kiawa Satu Utara	138	14	-	152
007	Kiawa Dua	240	12	-	252
008	Kiawa Dua Barat	168	19	-	187
009	Kiawa Dua Timur	201	6	-	207
010	Uner	273	14	-	287
Jumlah Total		2.747	110	0	2.857

Perdagangan

(Trade)

7



Tabel 7.1 Jumlah Prasarana Pemasaran dan Perkreditan Menurut Desa, 2013

Table 7.1 Number of Marketing and Credit Infrastructure by Villages, 2013

Kode <i>Code</i>	Desa <i>Villages</i>	Pasar Bangunan <i>Market Building</i>	Koperasi <i>Cooperatives</i>	Bank <i>Banks</i>
(1)	(2)	(3)	(4)	(5)
001	Talikuran Barat	-	-	-
002	Talikuran	-	-	-
003	Talikuran Utara	-	-	-
004	Kiawa Satu	-	-	-
005	Kiawa Satu Barat	1	-	-
006	Kiawa Satu Utara	-	-	-
007	Kiawa Dua	-	-	-
008	Kiawa Dua Barat	-	-	-
009	Kiawa Dua Timur	-	-	-
010	Uner	-	-	-
Jumlah <i>Total</i>		1	0	0

Tabel 7.2 Sarana Usaha Menurut Desa dan Macamnya, 2013
 Table 7.2 Work Tools by Villages and Type, 2013

Kode <i>Code</i>	Desa <i>Villages</i>	Pompa Bensin <i>Gas Station</i>	Toko <i>Stores</i>	Warung <i>Stall</i>	Kedai Makanan Minuman <i>Food Stalls</i>
(1)	(2)	(3)	(4)	(5)	(6)
001	Talikuran Barat	-	-	9	7
002	Talikuran	-	-	8	6
003	Talikuran Utara	1	1	14	5
004	Kiawa Satu	-	-	6	5
005	Kiawa Satu Barat	-	-	4	8
006	Kiawa Satu Utara	-	-	7	6
007	Kiawa Dua	-	-	9	6
008	Kiawa Dua Barat	-	-	4	8
009	Kiawa Dua Timur	-	-	7	6
010	Uner	-	-	13	11
Jumlah <i>Total</i>		1	1	81	68

Perhubungan dan Komunikasi

Transportation and Comunication

8



Tabel 8.1 Kendaraan Tidak Bermotor Menurut Desa dan Jenisnya, 2013
Table 8.1 No Motorized Vehicles by Villages and level, 2013

Kode Code	Desa Villages	Bendi	Gerobak Cart	Sepeda Bikes
(1)	(2)	(3)	(4)	(5)
001	Talikuran Barat	15	8	13
002	Talikuran	18	15	22
003	Talikuran Utara	13	8	29
004	Kiawa Satu	3	9	25
005	Kiawa Satu Barat	2	4	8
006	Kiawa Satu Utara	3	6	12
007	Kiawa Dua	5	7	16
008	Kiawa Dua Barat	4	6	8
009	Kiawa Dua Timur	5	10	6
010	Uner	4	13	20
	Jumlah Total	72	86	159

Tabel 8.2 Jumlah Kejadian Kecelakaan Lalu Lintas, 2013

Table 8.2 Number of Traffic Accidents, 2013

Kode <i>Code</i>	Desa <i>Villages</i>	Jumlah Kejadian <i>Events</i>	Jumlah Korban <i>Victims</i>		
			Meninggal <i>Died</i>	Luka Berat <i>Serious wound</i>	Luka Ringan <i>Minor Injuries</i>
(1)	(2)	(3)	(4)	(5)	(6)
001	Talikuran Barat	-	-	-	-
002	Talikuran	-	-	-	-
003	Talikuran Utara	-	-	-	-
004	Kiawa Satu	-	-	-	-
005	Kiawa Satu Barat	-	-	-	-
006	Kiawa Satu Utara	1	-	-	1
007	Kiawa Dua	-	-	-	-
008	Kiawa Dua Barat	2	1	-	1
009	Kiawa Dua Timur	1	-	-	1
010	Uner	1	-	-	1
Jumlah <i>Total</i>		5	1	-	4

Tabel 8.3 Jarak, Waktu Tempuh, 2013
Table 8.3 Distance, Travel Time, 2013

Kode <i>Code</i>	Desa <i>Villages</i>	Jarak dari Ibukota Kecamatan (Km)	Waktu Tempuh (Menit)	
			Ibukota Kecamatan <i>Capital District</i>	Ibukota Kabupaten <i>Capital Regency</i>
(1)	(2)	(3)	(4)	(5)
001	Talikuran Barat	2,3	14	40
002	Talikuran	2	13	40
003	Talikuran Utara	1,8	5	40
004	Kiawa Satu	1	5	50
005	Kiawa Satu Barat	1,2	5	50
006	Kiawa Satu Utara	1,4	5	50
007	Kiawa Dua	0,4	3	45
008	Kiawa Dua Barat	0,6	3	45
009	Kiawa Dua Timur	0,3	3	45
010	Uner	2,4	15	40

Pariwisata

Tourism

9



1. Gua Jepang

Gua Jepang terletak di Kiawa. Masyarakat setempat menyebutnya Gua 100 Kamar. Gua ini memang merupakan sebuah liang yang dalam. Rongga di dalamnya cukup besar dengan pencahayaan yang minim. Sementara kondisi di sekitar gua masih cukup alami. Sulawesi Utara adalah wilayah pendaratan Sekutu untuk masuk ke Indonesia dari arah Pasifik. Karena itu, daerah ini menjadi front pertempuran yang sengit.



2. Air Terjun di Kiawa

Air terjun Kiawa dapat ditempuh dengan berjalan kaki kurang lebih 1 jam dari Desa Kiawa. Dan memiliki fasilitas kolam renang dengan air panasnya yang telah dirancang untuk memberikan kenyamanan bagi para pengunjungnya.

3. Kuliner

Selain objek wisata diatas para pelancong yang singgah di kota ini sering menjadikan KACANG SANGRAI ini sebagai oleh-oleh untuk sanak family yang menunggu di rumah. Selain kacang sangrai ada juga jenis jajanan lainnya, misalnya HALUA yang terbuat dari gula merah dan kacang, kemudian BAGEA, kue kering yang terbuat sari sagu, dan ada juga KACANG GOYANG. BAKPAO atau BIAPONG khas Kawangkoan Utara. Ada Biapong yang isinya daging babi, ada juga biapong yang isinya temo. Sejumlah rumah kopi di pusat kota Kawangkoan Utara menjadikan Biapong sebagai menu andalannya. Ada 2 rumah kopi besar di pusat kota Kawangkoan Utara, yaitu rumah kopi RK. ARUY dan RK. .

Keuangan

(Financial)



Tabel 10.1 Wajib Pajak dan Penetapan Menurut Desa, 2013
Table 10.1 Taxpayers and Assessment, 2013

Kode <i>Code</i>	Desa <i>Villages</i>	Penetapan <i>(Assessment)</i>	Realisasi <i>(Realization)</i>	Persentase <i>(Percentage)</i>
(1)	(2)	(3)	(4)	(5)
001	Talikuran Barat			
002	Talikuran			
003	Talikuran Utara			
004	Kiawa Satu			
005	Kiawa Satu Barat			
006	Kiawa Satu Utara			
007	Kiawa Dua			
008	Kiawa Dua Barat			
009	Kiawa Dua Timur			
010	Uner			
	Jumlah <i>Total</i>			

Tabel 10.2 Program Nasional Pemberdayaan Masyarakat Mandiri
Pedesaan (PNPM-MP) Sarana Prasarana, 2013

Table 10.2 National Programs Of Rural Self-Empowerment, 2013

Kode <i>Code</i>	Desa <i>Villages</i>	PNPM-MP (Rp)
(1)	(2)	(3)
001	Talikuran Barat	60.934.900
002	Talikuran	65.474.000
003	Talikuran Utara	71.508.400
004	Kiawa Satu	89.444.400
005	Kiawa Satu Barat	66.475.300
006	Kiawa Satu Utara	98.030.500
007	Kiawa Dua	73.655.400
008	Kiawa Dua Barat	60.802.850
009	Kiawa Dua Timur	68.581.450
010	Uner	59.092.800
	Jumlah <i>Total</i>	714.000.000

Tabel 10.3 Program Nasional Pemberdayaan Masyarakat Mandiri
Simpan Pinjam Kelompok Perempuan, 2013

Table 10.3 National Programs Of Rural Self-Empowerment, 2013

Kode <i>Code</i>	Desa <i>Villages</i>	PNPM-MP SPP (Rp)
(1)	(2)	(3)
001	Talikuran Barat	-
002	Talikuran	10.000.000
003	Talikuran Utara	36.000.000
004	Kiawa Satu	25.000.000
005	Kiawa Satu Barat	-
006	Kiawa Satu Utara	25.000.000
007	Kiawa Dua	25.000.000
008	Kiawa Dua Barat	-
009	Kiawa Dua Timur	20.000.000
010	Uner	75.000.000
	Jumlah <i>Total</i>	216.000.000

2014

DATA
Mencerdaskan Bangsa



BADAN PUSAT STATISTIK KABUPATEN MINAHASA
Jl. Dotulolong Lasut, Tondano 95612
Telp. 0431 321155