

KECAMATAN MONTONG DALAM ANGKA

Montong District in Figures

2024

Volume 19, 2024



**BADAN PUSAT STATISTIK
KABUPATEN TUBAN**

BPS-STATISTICS OF TUBAN REGENCY

KECAMATAN MONTONG DALAM ANGKA

Montong District in Figures

2024

Volume 19, 2024



**BADAN PUSAT STATISTIK
KABUPATEN TUBAN**

BPS-STATISTICS OF TUBAN REGENCY

KECAMATAN MONTONG DALAM ANGKA
Montong District in Figures
2024
Volume 19

Katalog /Catalog:1102001.3523050
ISSN: 2829-2286
No. Publikasi/Publication Number: 35230.24017

Ukuran Buku/*Book Size*: 14,8 cm x 21 cm
Jumlah Halaman/*Number of Pages* : xxiv + 84 hal/*pages*

Naskah/*Manuscript*:
BPS Kabupaten Tuban
BPS-Statistics of Tuban Regency

Penyunting/*Editor*:
BPS Kabupaten Tuban
BPS-Statistics of Tuban Regency

Desain Kover/*Cover Design*:
BPS Kabupaten Tuban
BPS-Statistics of Tuban Regency

Ilustrasi Kover/*Cover Illustration*:
BPS Kabupaten Tuban
BPS-Statistics of Tuban Regency

Diterbitkan oleh/*Published by*:
©BPS Kabupaten Tuban/*BPS-Statistics of Tuban Regency*

Dicetak oleh/*Printed by*:
BPS Kabupaten Tuban
BPS-Statistics of Tuban Regency
©BPS Kabupaten Tuban/*BPS-Statistics Tuban Regency*

Sumber Ilustrasi/*Illustration Source* canva.com

Dilarang mereproduksi dan/atau menggandakan sebagian atau seluruh isi buku ini untuk tujuan komersial tanpa izin tertulis dari Badan Pusat Statistik Kabupaten Tuban.
It is prohibited to reproduce and/or duplicate part or all of this book for commercial purpose without permission from BPS-Statistics Tuban Regency.

TIM PENYUSUN/COMPILERS
KECAMATAN MONTONG DALAM ANGKA
Montong District in Figures
2024

Volume 19, 2024

Pengarah/Director

Andhie Surya Mustari

Penanggung Jawab/Persons in Charge

Andhie Surya Mustari

Penyunting/Editors

Yudhi Prasetyono

Pengolah Data dan Penulis Naskah/Data Processor and Writers

Mohammad Ilham Nur Rohman

Penata Letak/Layout Designers

Mohammad Ilham Nur Rohman

Penerjemah/Translators

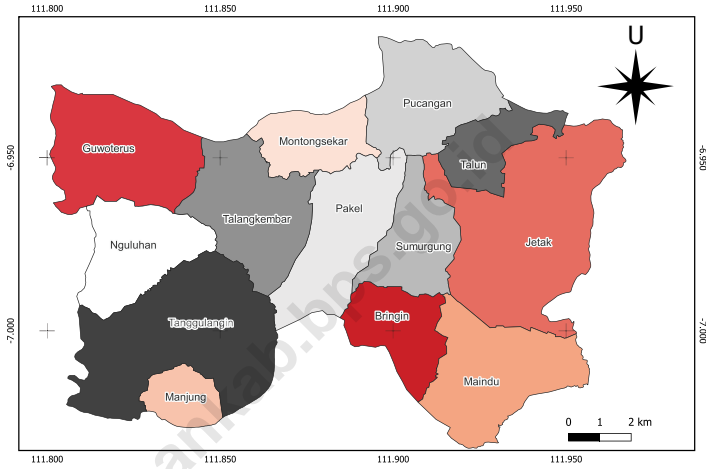
Mohammad Ilham Nur Rohman

KONTRIBUTOR DATA/DATA CONTRIBUTORS

1. *Kementerian Agama/Ministry of Religious Affair*
2. *Kementerian Pendidikan dan Kebudayaan/Ministry of Education and Culture*
3. *Badan Meteorologi Klimatologi dan Geofisika/Meteorological, Climatology, and Geophysical Agency*
4. *Badan Pusat Statistik/BPS-Statistics Indonesia*
5. *Dinas Pendidikan Kabupaten Tuban/ Education Service in Tuban Regency*
6. *Dinas Ketahanan Pangan, Pertanian dan Perikanan Kabupaten Tuban/Food Security, Agriculture and Fisheries Service in Tuban Regency*
7. *Dinas Kependudukan dan Pencatatan Sipil Kabupaten Tuban/Population and Civil Registration of Tuban Regency*
8. *Pemerintah Kecamatan/District Government*
9. *Pemerintah Desa/Village Government*

PETA WILAYAH KECAMATAN MONTONG MAP OF MONTONGDISTRICT

KECAMATAN MONTONG, KABUPATEN TUBAN



<https://tuban.go.id>

KATA PENGANTAR



Dengan mengucap puji syukur dan berkat rahmat Tuhan Yang Maha Esa, publikasi Kecamatan Montong dalam Angka 2024 dapat diterbitkan. Kecamatan Montong dalam Angka 2024 merupakan publikasi yang menyajikan informasi mengenai kondisi geografis, pemerintahan, kependudukan, sosial, pertanian, dan perekonomian Kecamatan Montong. Harapannya, publikasi ini dapat mendukung perencanaan, monitoring, maupun evaluasi pembangunan daerah di Kecamatan Montong.

Penyusunan publikasi Kecamatan Montong dalam Angka 2024 dapat terwujud berkat kerja sama dan bantuan dari berbagai pihak baik instansi pemerintah maupun pihak lainnya. Kepada semua pihak yang terlibat dalam penyusunan publikasi ini disampaikan penghargaan dan terima kasih yang sebesar-besarnya.

Untuk penyempurnaan penyusunan publikasi di masa yang akan datang, tanggapan dan saran yang bersifat konstruktif sangat diharapkan. Semoga buku ini dapat berguna dan bermanfaat bagi para pemakainya.

Tuban, September 2024
Kepala Badan Pusat Statistik
Kabupaten Tuban



Andhie Surya Mustari

PREFACE



By giving thanks and blessings to the grace of God Almighty, the publication of Montong District in Numbers 2024 can be published. Montong District in Numbers 2024 is a publication that presents information on the geographical, governmental, population, social, agricultural, and economic conditions of Montong District. It is hoped that this publication can support planning, monitoring, and evaluation of regional development in Montong District.

The preparation of the publication of Montong District in the 2024 Figures can be realized thanks to cooperation and assistance from various parties, both government agencies and other parties. To all parties involved in the preparation of this publication, we would like to express our deepest appreciation and gratitude.

For the improvement of the preparation of future publications, constructive responses and suggestions are welcome. Hopefully this book can be useful and useful for its users.

*Tuban , September 2024
Head of BPS-Statistics
Tuban Regency*

Andhie Surya Mustari

DAFTAR ISI/CONTENTS
KECAMATAN MONTONG DALAM ANGKA
Montong District in Figures
2024
 Volume 19, 2024

	Halaman <i>Page</i>
Kata Pengantar.....	ix
Preface.....	x
Daftar Isi/ <i>Contents</i>	xi
Daftar Tabel/ <i>List of Tables</i>	xiii
Daftar Gambar/ <i>List of Figures</i>	xix
Penjelasan Umum/ <i>Explanatory Notes</i>	xxi
Daftar Singkatan/ <i>List of Abbreviation</i>	xxiii
1. Geografi/ <i>Geography</i>	1
2. Pemerintahan/ <i>Government</i>	7
3. Penduduk/ <i>Population</i>	17
4. Sosial dan Kesejahteraan Rakyat/ <i>Social and Welfare</i>	27
5. Pertanian/ <i>Agriculture</i>	51
6. Pariwisata, Transportasi, dan Komunikasi/ <i>Tourism, Transportation, and Communication</i>	63
7. Perbankan, Koperasi, dan Perdagangan/ <i>Banking, Cooperative, and Trade</i>	75
Daftar Pustaka/ <i>Bibliography</i>	85

DAFTAR TABEL/LIST OF TABLES

Tabel Table		Halaman Page
1.	GEOGRAFI/GEOGRAPHY	
1.1	KEADAAN GEOGRAFI GEOGRAPHY CONDITION	
1.1	Luas Daerah Menurut Desa/Kelurahan di Kecamatan Montong, 2023 <i>Total Area by Villages/Kelurahan in Montong District, 2023.....</i>	5
1.2	Jarak ke Ibukota Kecamatan dan Ibukota Kabupaten/Kota Menurut Desa/Kelurahan di Kecamatan Montong (km), 2023 <i>Distance to the District Capital and Regency/Municipal Capital by Villages/Kelurahan in Kenduruan District (km), 2023</i>	6
2.	PEMERINTAHAN/GOVERNMENT	
2.1	WILAYAH ADMINISTRATIF ADMINISTRATIVE AREA	
2.1.1	Jumlah Rukun Warga (RW) dan Rukun Tetangga (RT) Menurut Desa/Kelurahan di Kecamatan Montong, 2023 <i>Number of Rukun Warga and Rukun Tetangga by Villages/ Kelurahan in Montong District, 2023</i>	13
2.2	SUMBER DAYA MANUSIA HUMAN RESOURCES	
2.2.1	Jumlah Pegawai Negeri Sipil Menurut Jenis Kelamin di Kecamatan Montong, 2023 <i>Number of Civil Servants by Sex in Montong District, 2023</i>	14
2.2.2	Jumlah Pegawai Negeri Sipil Pemerintah Kecamatan Montong Menurut Tingkat Pendidikan dan Jenis Kelamin, 2023 <i>Number of Civil Servants of Montong District Government by Educational Level and Sex, 2023</i>	15

3. PENDUDUK/POPULATION

3.1	Penduduk, Distribusi Persentase Penduduk, Kepadatan Penduduk, Rasio Jenis Kelamin Penduduk Menurut Desa/Kelurahan di Kecamatan Montong, 2023 <i>Population, Percentage Distribution of Population, Population Density, and Population Sex Ratio by Villages/Kelurahan in Montong District, 2023</i>	23
3.2	Jumlah Penduduk Menurut Kelompok Umur dan Jenis Kelamin di Kecamatan Montong, 2023 <i>Population by Age Groups and Sex in Montong District, 2023</i>	25

4. SOSIAL DAN KESEJAHTERAAN RAKYAT/SOCIAL AND WELFARE

4.1 PENDIDIKAN EDUCATION

4.1.1	Banyaknya Desa ¹ /Kelurahan yang Memiliki Fasilitas Sekolah Menurut Tingkat Pendidikan di Kecamatan Montong, 2021–2023 <i>Number of Villages¹/Kelurahan Having Educational Facilities by Educational Level in Montong District, 2021–2023</i>	33
4.1.2	Jumlah Sekolah Menurut Tingkat Pendidikan di Kecamatan Montong, 2022/2023 dan 2023/2024 <i>Number of Schools by Educational Level in Montong District, 2022/2023 and 2023/2024</i>	34
4.1.3	Jumlah Guru Menurut Tingkat Pendidikan di Kecamatan Montong, 2022/2023 dan 2023/2024 <i>Number of Teachers by Educational Level in Montong District, 2022/2023 and 2023/2024</i>	35
4.1.4	Jumlah Murid Menurut Tingkat Pendidikan di Kecamatan Montong, 2022/2023 dan 2023/2024 <i>Number of Pupils by Educational Level in Montong District, 2022/2023 and 2023/2024</i>	36

**4.2 KESEHATAN
HEALTH**

4.2.1	Banyaknya Desa ¹ /Kelurahan yang Memiliki Sarana Kesehatan Menurut Jenis Sarana Kesehatan di Kecamatan Montong, 2021–2023 <i>Number of Villages¹/Kelurahan Health Facilities by Type of Health Facilities in Montong District, 2021–2023.....</i>	37
-------	--	----

**4.3 PERUMAHAN DAN LINGKUNGAN
HOUSING AND ENVIRONMENT**

4.3.1	Banyaknya Desa ¹ /Kelurahan Menurut Sumber Air Minum Sebagian Besar Keluarga di Kecamatan Montong, 2021–2023 <i>Number of Villages¹/Kelurahan by Drinking Water Source of Majority Family in Montong District, 2021–2023.....</i>	38
-------	--	----

4.3.2	Banyaknya Keluarga Menurut Desa/Kelurahan dan Jenis Pengguna Listrik di Kecamatan Montong, 2023 <i>Number of Family by Villages/Kelurahan and Type of Electricity Consumer in Montong District, 2023</i>	39
-------	---	----

4.3.3	Banyaknya Desa ¹ /Kelurahan Menurut Sumber Penerangan Jalan Utama Desa/Kelurahan di Kecamatan Montong, 2021–2023 <i>Number of Villages¹/Kelurahan by Source of Villages/Kelurahan's Main Street Illumination in Montong District, 2021–2023</i>	40
-------	--	----

4.3.4	Banyaknya Desa ¹ /Kelurahan Menurut Penggunaan Fasilitas Tempat Buang Air Besar Sebagian Besar Keluarga di Kecamatan Montong, 2021–2023 <i>Number of Villages¹/Kelurahan by Toilet Facility Used by Majority Family in Montong District, 2021–2023.....</i>	41
-------	--	----

4.3.5	Banyaknya Desa/Kelurahan Menurut Jenis Bahan Bakar untuk Memasak yang Digunakan Sebagian Besar Keluarga di Kecamatan Montong, 2023 <i>Number of Villages/Kelurahan by Type of Cooking Fuel Used by Majority Family in Montong District, 2023</i>	42
-------	---	----

**4.4 AGAMA DAN SOSIAL LAINNYA
RELIGION AND OTHER SOCIAL AFFAIRS**

4.4.1	Jumlah Tempat Peribadatan Menurut Desa/ Kelurahan di Kecamatan Montong, 2023	
-------	---	--

Tabel Table	Halaman Page
	43
4.4.2	44
4.4.3	47
4.4.4	50
5.	
PERTANIAN/AGRICULTURE	
5.1	56
5.2	57
5.3	58
5.4	59

Tabel Table	Halaman Page	
5.5	Luas Panen Tanaman Hias Menurut Jenis Tanaman di Kecamatan Montong (m ²), 2020–2023 <i>Harvested Area of Ornamental Plants by Kind of Plant in Montong District (m²), 2020–2023</i>	60
5.6	Produksi Tanaman Hias Menurut Jenis Tanaman di Kecamatan Montong (tangkai), 2020–2023 <i>Production of Ornamental Plants by Kind of Plant n Montong District (stalks), 2020–2023</i>	61
5.7	Produksi Buah-Buahan dan Sayuran Tahunan Menurut Jenis Tanaman di Kecamatan Montong (kuintal), 2020–2023 <i>Production of Annual Fruits and Vegetables by Kind of Plant in Montong District (quintal), 2020–2023</i>	62
6.	PARIWISATA, TRANSPORTASI, DAN KOMUNIKASI/TOURISM, TRANSPORTATION, AND COMMUNICATION	
6.1	PARIWISATA TOURISM	
6.1.1	Jumlah Sarana Akomodasi Menurut Desa/Kelurahan dan Jenis Akomodasi di Kecamatan Montong, 2023 <i>Number of Accomodation Facilities by Villages/Kelurahan and Type of Accomodation in Montong District, 2023</i>	68
6.2	TRANSPORTASI DAN KOMUNIKASI TRANSPORTATION AND COMMUNICATION	
6.2.1	Prasarana dan Sarana Transportasi Antardesa/Kelurahan Menurut Desa/Kelurahan di Kecamatan Montong, 2023 <i>Inter-Villages/Kelurahan Transportation Infrastructure and Facilities by Villages/Kelurahan in Montong District, 2023</i>	69
6.2.2	Keberadaan Kantor Pos/Pos Pembantu/Rumah Pos, Pos Keliling, dan Perusahaan/Agen Jasa Ekspedisi Swasta Menurut Desa/Kelurahan di Kecamatan Montong, 2023 <i>Number of Post Office/Subsidiary of Post Office, Mobile Portal Service, Private Expedition Service Company by Villages/Kelurahan in Montong District, 2023</i>	71

Tabel Table	Halaman Page	
6.2.3	Jumlah Menara Telepon seluler dan Operator Layanan Komunikasi Telepon Seluler Menurut Desa/ Kelurahan di Kecamatan Montong, 2023 <i>Number of Base Transceiver Station (BTS) and Cellular Phone Communication Service Operators by Villages/Kelurahan in Montong District, 2023</i>	72
6.2.4	Kekuatan Sinyal Telepon Seluler dan Jenis Sinyal Internet Telepon Seluler Menurut Desa/Kelurahan di Kecamatan Montong, 2023 <i>The Strength of Celular Phone Signal and Kind of Signal Internet Cellucer of by Villages/Kelurahan in Montong District, 2023</i>	73
7. PERBANKAN, KOPERASI, DAN PERDAGANGAN/BANKING, COOPERATIVE, AND TRADE		
7.1	Banyaknya Sarana Lembaga Keuangan Bank Menurut Desa/ Kelurahan dan Jenis Bank di Kecamatan Montong, 2023 <i>Number of Bank by Villages/Kelurahan and Type of Bank in Montong District, 2023</i>	79
7.2	Banyaknya Koperasi Aktif Menurut Menurut Desa/Kelurahan dan Jenis Koperasi di Kecamatan Montong, 2023 <i>Number of Cooperative by Villages/Kelurahan and Type of Cooperative in Montong District, 2023</i>	80
7.3	Banyaknya Sarana Perdagangan Menurut Desa/Kelurahan dan Jenis Sarana Perdagangan di Kecamatan Montong, 2023 <i>Number of Trade Facilities by Villages/Kelurahan and Type of Trade Facilities in Montong District, 2023</i>	82

DAFTAR GAMBAR/LIST OF FIGURES

Gambar Figure		Halaman Page
1.1	Luas Daerah menurut Desa/Kelurahan (%), 2023 <i>Total Area by Village/Kelurahan (%), 2023</i>	4
2.1	Jumlah Rukun Tetangga (RT) Menurut Desa/ Kelurahan di Kecamatan Montong, 2023 <i>Number of Rukun Tetangga by Villages¹/Kelurahan in Montong District, 2023</i>	12
3.1	Jumlah Penduduk Kecamatan Montong 2023 <i>Population in Montong Subdistrict, 2023</i>	22
4.1	Jumlah Sekolah Menurut Tingkat Pendidikan di Kecamatan Montong, 2023 <i>Number of Schools by Educational Level in Montong district, 2023</i>	32
5.1	Produksi Tanaman Biofarmaka Menurut Jenis Tanaman di Kecamatan Montong (kg), 2023 <i>Production of Medicinal Plants by Kind of Plant in Montong District (kg), 2023</i>	55
6.1	Jumlah Operator Layanan Komunikasi Telepon Seluler Menurut Desa/Kelurahan di Kecamatan Montong, 2023 <i>Number of Cellular Phone Communication Service Operators by Villages/Kelurahan in Montong District, 2023</i>	67
7.1	Banyaknya Sarana Perdagangan Menurut Desa/Kelurahan dan Jenis Sarana Perdagangan di Kecamatan Montong, 2023 <i>Number of Trade Facilities by Villages/Ward and Type of Trade Facilities in Montong Subdistrict, 2023</i>	78

PENJELASAN UMUM/EXPLANATORY NOTES

Tanda-tanda, satuan-satuan, dan lain-lainnya yang digunakan dalam publikasi ini adalah sebagai berikut:

Symbols, measurement units, and acronyms which are used in this publication, are as follows:

1. TANDA-TANDA/SYMBOLS

Data tidak tersedia/ <i>Data not available</i>	: ...
Tidak ada atau nol / <i>Null or zero</i>	: -
Data dapat diabaikan/ <i>Data negligible</i>	: ~0
Tanda decimal/ <i>Decimal point</i>	: ,
Data tidak dapat ditampilkan/ <i>Not applicable</i>	: NA
Angka estimasi/ <i>Estimated figures</i>	: e
Angka diperbaiki/ <i>Revised figures</i>	: r
Angka sementara/ <i>Preliminary figures</i>	: *
Angka sangat sementara/ <i>Very preliminary figures</i>	: **
Angka sangat sangat sementara/ <i>Very very preliminary figures</i>	: ***

2. SATUAN/UNITS

barel/ <i>barrel</i>	: 158,99 liter/ <i>litres</i> = 1/6,2898 m ³
hektare (ha)/ <i>hectare (ha)</i>	: 10.000 m ²
kilometer (km)/ <i>kilometres (km)</i>	: 1.000 meter/ <i>meters (m)</i>
knot/ <i>knot</i>	: 1,8523 km/jam (<i>km/hour</i>)
kuintal/ <i>quintal</i>	: 100 kg
KWh	: 1.000 Watt hour
MWh	: 1.000 KWh
liter (untuk beras)/ <i>litre (for rice)</i>	: 0,80 kg
MMSCF	: 1/35,3 m ³
metrik ton (m.ton)/ <i>metric ton (m. ton)</i>	: 0,98421 long ton = 1.000 kg
ons/ <i>ounce</i>	: 28,31 gram/ <i>grams</i>
ton	: 1.000 kg

Satuan lain: buah, dus, butir, helai/lembar, kaleng, batang, pulsa, ton kilometer (ton-km), jam, menit, persen (%).

Other units: unit, pack, pieces, sheet, tin, pulse, ton-kilometres(ton-km), hour, minute, percent (%).

Perbedaan angka di belakang koma disebabkan oleh pembulatan angka.

The difference in decimal numbers is caused by rounding.

DAFTAR SINGKATAN/LIST OF ABBREVIATION

SI	: Stasiun Iklim/ <i>Climate Station</i>
SMPK	: Stasiun Meterologi Pertanian Khusus/ <i>Special Agricultural Meteorological Station</i>
t.t	: Tempat tidur/ <i>Bed</i>
BCG	: Bacillus Calmette Guerin
DPT	: Difteri, Pertusis, Tetanus/ <i>Diphtheria, Tetanus, and Pertussis</i>
TT	: Tetanus Toxoid
IOT	: Industri Obat Tradisional/ <i>Traditional Medicine Industry</i>
IKOT	: Industri Kecil Obat Tradisional/ <i>Traditional Medicine Small Industry</i>
Alkes	: Alat kesehatan/ <i>Health Kits</i>
PKRT	: Perbekalan Kesehatan Rumah tangga/ <i>Household Health Logistics</i>
Kompl	: Komplemen/ <i>Complement</i>
IRTP	: Industri Pangan Produksi Rumah Tangga/ <i>Foods Home Industry</i>
PBF	: Pedagang Besar Farmasi/ <i>Pharmacy Whole-seller</i>
GFK	: Gudang Farmasi Kab/Kota/Regency/ <i>Municipality Pharmacy Warehouse</i>
RB	: Rumah Bersalin/ <i>Delivery House</i>
Pustu	: Puskesmas pembantu/ <i>Auxiliary Public Health Center</i>
BP	: Balai Pengobatan/ <i>Polyclinic</i>
TPS	: Tempat Pembuangan Sampah Sementara / <i>landfill</i>
Jamkesmas	: Jaminan kesehatan masyarakat miskin/ <i>Poor public health insurance</i>
PJKMU	: Program Jaminan Kesehatan Masyarakat Umum/ <i>General Public Health Insurance Program</i>
SIUP	: Surat Ijin Usaha Perdagangan/ <i>Trading Permission Letter</i>
TDP	: Tanda Daftar Perusahaan/ <i>Company Registration Identity</i>
API	: Angka Pengenal Importir/ <i>Importer's Identity Number</i>

Luas Wilayah
Kecamatan Montong
Area of Montong
District

147,98 Km²

Kecamatan Montong
Memiliki 13 Desa
Montong District has 13
Village

Wilayah terluas pada Desa Jetak
19,67 km² dan terkecil pada Desa Talun dengan luas
2,39 km²

The Largest Area at Jetak Village 19.67 km² and The smallest
Area at Talun Village 2.39 km²

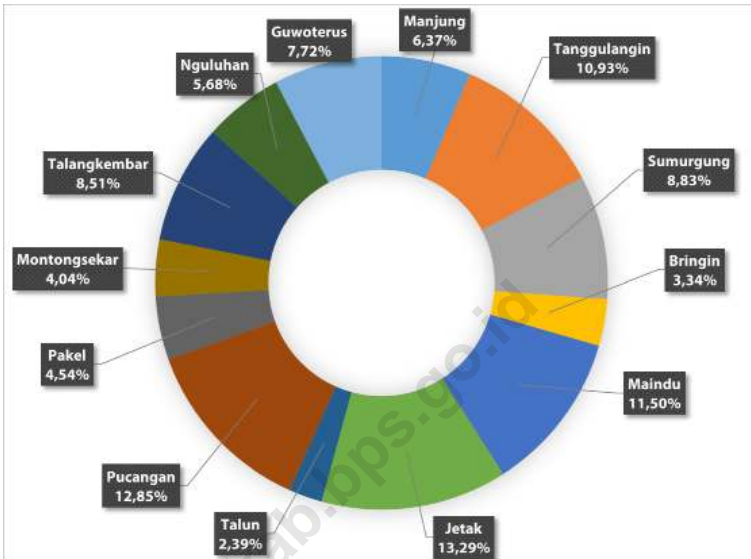
PENJELASAN TEKNIS

1. Luas Kecamatan Montong adalah 147,98 km² atau sekitar 8,04 dari total luas wilayah Kabupaten Tuban.
2. Kecamatan Montong terdiri atas 13 desa. Dengan desa terluas adalah Desa Jetak dengan luas 19,67 km² dan desa terkecil adalah desa Talun atau 2,39 % dari total luas Kecamatan Montong.

TECHNICAL NOTES

1. Land area of Subdistrict Montong is 147,98 or around 8,04 from total area of Tuban Regency.
2. Subdistrict Montong consist of 13 Village. The larger village is Jetak is 19,67 km² and the smallest village is Talun which is 2,39 percent from total area of Montong subdistrict.

<https://tubankab.bps.go.id>



Sumber/Source : Badan Pusat Statistik/BPS-Statistics Indonesia

Gambar
Figures 1.1

Luas Daerah menurut Desa/Kelurahan (%), 2023
Total Area by Village/Kelurahan (%), 2023

1.1 KEADAAN GEOGRAFI GEOGRAPHY CONDITION

Tabel 1.1 Luas Daerah Menurut Desa/Kelurahan di Kecamatan Montong, 2023
Table 1.1 Total Area by Villages/Kelurahan in Montong District, 2023

Desa/Kelurahan Village/Kelurahan	Luas Total Area (km ² /sq.km)	Persentase terhadap Luas Kecamatan Percentage to District Area
(1)	(2)	(3)
Manjung	9,42	6,37
Tangulangin	16,17	10,93
Sumurgung	13,07	8,83
Bringin	4,94	3,34
Maindu	17,02	11,50
Jetak	19,67	13,29
Talun	3,54	2,39
Pucangan	19,02	12,85
Pakel	6,72	4,54
Montongsekar	5,98	4,04
Talangkembar	12,60	8,51
Nguluhan	8,41	5,68
Guwoterus	11,42	7,72
Montong	147,98	100

Sumber/Source: Badan Pusat Statistik/BPS-Statistics Indonesia

Tabel
Table 1.2

Jarak ke Ibukota Kecamatan dan Ibukota Kabupaten/Kota Menurut Desa/Kelurahan di Kecamatan Montong (km), 2023
Distance to the District Capital and Regency/Municipal Capital by Villages/Kelurahan in Kenduruan District (km), 2023

Desa/Kelurahan <i>Village/Kelurahan</i>	Jarak ke Ibukota Kecamatan <i>Distance to District Capital</i>	Jarak ke Ibukota Kabupaten/ Kota <i>Distance to Regency/Municipal Capital</i>
(1)	(2)	(3)
Manjung	12	35
Tanggulangi	9	33
Sumurgung	4	5
Bringin	12	28
Maindu	11	29
Jetak	3	22
Talun	7	21
Pucangan	3	21
Pakel	2	27
Montongsekar	1	25
Talangembar	4	29
Nguluhan	7	32
Guwoterus	6	33

Sumber/Source : Badan Pusat Statistik/BPS-Statistics Indonesia

Jumlah Rukun Warga Kecamatan Montong

Number of Rukun Warga Montong
District

47 RW

Jumlah Rukun Tetangga Kecamatan Montong

Number of Rukun Tetangga Montong
District

257 RT



PENJELASAN TEKNIS

1. Kecamatan
Adalah sebuah pembagian wilayah administratif negara Indonesia di bawah Kabupaten atau Kota. Sebuah kecamatan dipimpin oleh seorang camat dan dipecah kepada beberapa kelurahan dan desa-desa.
2. Desa
Adalah suatu wilayah yang ditempati oleh sejumlah penduduk sebagai kesatuan masyarakat. Hukum yang mempunyai organisasi pemerintah terendah langsung dibawah Camat dan berhak menyelenggarakan RT nya sendiri.
3. Kelurahan
Suatu wilayah yang ditempati sejumlah penduduk yang mempunyai orang pemerintah terendah langsung dibawah Camat yang tidak berhak menyelenggarakan RT nya sendiri.
4. RT/RW
Adalah organisasi masyarakat yang diakui dan dibina oleh pemerintah untuk memelihara melestarikan nilai-nilai kehidupan masyarakat Indonesia yang berdasarkan kegotongroyongan dan kekeluargaan serta untuk membantu meningkatkan

TECHNICAL NOTES

1. *District*
Is a division of the Indonesian state administrative area under the Regency or City. A district is led by a camat and is divided into several districts and villages.
2. *Village*
Is a region occupied by a number of resident as unity society. Law having governmental organization of direct under Sub-Regency chief and is entitled to carry out its own RT.
3. *Sub-District*
Is an region occupied by a number of resident which is governmental people have of direct under Sub-Regency chief which have no business carry out its own RT.
4. *RT/RW*
Is society organization confessed and constructed by pemerintah untuk look after to preserve values life of Indonesia society which pursuant to familiarity and kegotongroyongan and also to assist to improving governmental duty execution fluency,

kelancaran pelaksanaan tugas pemerintah, pembangunan dan kekeluargaan serta membantu meningkatkan kelancaran pelaksanaan tugas pemerintah, pembangunan dan kepentingan masyarakat di desa/kelurahan.

familiarity and development and also assist to improve pemerintah, pembangunan duty execution fluency and importance of society in village / sub-district.

<https://tubankab.bps.go.id>

ULASAN

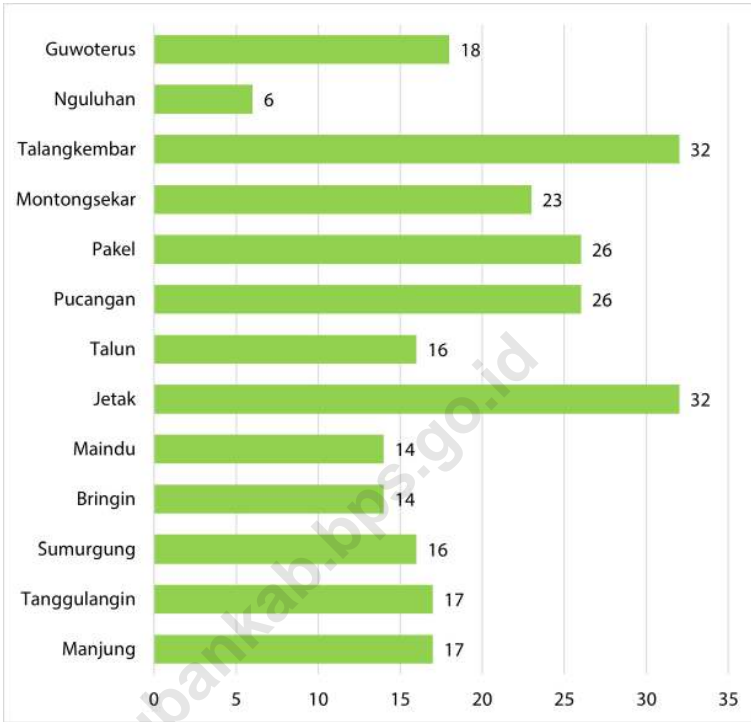
Kecamatan Montong terdiri atas 13 Desa dengan 47 dusun, 71 Rukun warga, dan 257 rukun tetangga. Desa dengan jumlah Rw paling sedikit adalah desa Nguluhan. Desa dengan jumlah rw terbesar adalah Jetak dan Talangkembar dengan jumlah rw adalah 32. Sementara untuk jumlah rt terbesar adalah desa Maindu yang terdiri atas 7 rt, dan desa dengan rt terkecil adalah desa Nguluhan dengan rt 2

Pegawai Negeri Sipil di Kecamatan Montong sebesar 11. Jumlah PNS perempuan sebesar 2 dan laki-laki sebesar 9.

DESCRIPTION

Subdistrict Montong Consist of 13 villages, 71 Rukun warga and 257 Rukun tetangga. Village with smallest amount of RW is Nguluhan and village with the biggest amount of RW is Talangkembar with 32 RW. While for the biggest amount of RT is Maindu village with 7 RT and the smallest amount of RT is Nguluhan village with 2 RT.

The number of civil servants in subdistrict Montong Is 11. The number of female civil servants is 2 and male civil servants is 9 people.



Sumber/Source : Kecamatan Montong/Montong District

Gambar 2.1
Figures

Jumlah Rukun Tetangga (RT) Menurut Desa/Kelurahan di Kecamatan Montong, 2023
Number of Rukun Tetangga by Villages'/Kelurahan in Montong District, 2023

2.1 WILAYAH ADMINISTRATIF ADMINISTRATIVE AREA

Tabel 2.1.1 Jumlah Rukun Warga (RW) dan Rukun Tetangga (RT) Menurut Desa/Kelurahan di Kecamatan Montong, 2023
Table *Number of Rukun Warga and Rukun Tetangga by Villages'/Kelurahan in Montong District, 2023*

Desa/Kelurahan <i>Village/Kelurahan</i>	Rukun Warga (RW)	Rukun Tetangga (RT)
(1)	(2)	(3)
Manjung	2	17
Tanggulangin	4	17
Sumurgung	3	16
Bringin	5	14
Maindu	7	14
Jetak	5	32
Talun	2	16
Pucangan	3	26
Pakel	2	26
Montongsekar	3	23
Talangkembar	6	32
Nguluhan	2	6
Guwoterus	3	18
Montong	47	257

Catatan/Note: ...

Sumber/Source: Kecamatan Montong/Montong District

2.2 SUMBER DAYA MANUSIA HUMAN RESOURCES

Tabel 2.2.1 Jumlah Pegawai Negeri Sipil Menurut Jenis Kelamin di Kecamatan Montong, 2023
Table *Number of Civil Servants by Sex in Montong District, 2023*

Pemerintah Daerah <i>Local Government</i>	Laki-Laki <i>Male</i>	Perempuan <i>Female</i>	Jumlah <i>Total</i>
(1)	(2)	(3)	(4)
Pemerintah Daerah Kecamatan Montong <i>Montong District Government</i>	9	2	11

Catatan/Note: ...

Sumber/Source: Kecamatan Montong/Montong District

Tabel 2.2.2
Table

Jumlah Pegawai Negeri Sipil Pemerintah Kecamatan Montong Menurut Tingkat Pendidikan dan Jenis Kelamin, 2023
Number of Civil Servants of Montong District Government by Educational Level and Sex, 2023

Tingkat Pendidikan <i>Educational Level</i>	Laki-Laki <i>Male</i>	Perempuan <i>Female</i>	Jumlah <i>Total</i>
(1)	(2)	(3)	(4)
Sekolah Dasar (SD) <i>Primary School</i>	-	-	-
SMP/Sederajat <i>Junior High School</i>	-	-	-
SMA/Sederajat <i>Senior High School</i>	4	1	5
Diploma I/Akta I <i>Diploma I/Akta I</i>	-	-	-
Diploma II/Akta II <i>Diploma II/Akta II</i>	-	-	-
Diploma III/Akta III <i>Diploma III/Akta III</i>	-	-	-
Diploma IV/Akta IV <i>Diploma IV/Akta IV</i>	-	-	-
S1/Sarjana <i>Under Graduate/Bachelor</i>	5	1	6
S2/Pasca Sarjana <i>Graduate</i>	-	-	-
S3/Doktor/Ph.D <i>Post Graduate</i>	-	-	-
Jumlah/Total	9	2	11

Catatan/Note: ...

Sumber/Source: Kecamatan Montong/Montong District

**Jumlah Penduduk Berdasarkan Jenis Kelamin
di Kecamatan Montong Tahun 2023**

Number of Population based on Sex in Montong District, 2023



Penduduk Laki-laki

Male Population

28.287

Orang

Persons

Penduduk Perempuan

Female Population

27.428

Orang

Persons

PENJELASAN TEKNIS

1. Penduduk Indonesia adalah semua orang yang berdomisili di wilayah teritorial Indonesia selama 6 bulan atau lebih dan atau mereka yang berdomisili kurang dari 6 bulan tetapi bertujuan menetap.
2. Laju pertumbuhan penduduk adalah angka yang menunjukkan persentase penambahan penduduk dalam jangka waktu tertentu.
3. Kepadatan penduduk adalah rasio Kependudukanbanyaknya penduduk per kilometer persegi.
4. Rasio jenis kelamin adalah perbandingan antara penduduk laki-laki dan penduduk perempuan pada suatu wilayah dan waktu tertentu. Biasanya dinyatakan dengan banyaknya penduduk laki-laki untuk 100 penduduk perempuan.
5. Distribusi penduduk adalah pola persebaran penduduk di suatu wilayah, baik berdasarkan batas-batas geografis maupun berdasarkan batas-batas administrasi pemerintahan.
6. Komposisi penduduk adalah pola persebaran penduduk menurut karakteristiknya, contoh: penduduk menurut kelompok

TECHNICAL NOTES

1. *The population of Indonesia are all residents of the entire territory of Indonesia who have stayed for six months or longer, and those who intended to stay more than six months even though their length of stay is less than six months.*
2. *The growth rate of population is the number that show percentage of population growth within a specified period.*
3. *Population density is ratio of population per square kilometer.*
4. *Sex ratio is the ratio of males population to females population in a given area and time, usually expressed as the number of males for every 100 females.*
5. *Population distribution is the pattern of population distribution in an area, either by geographic boundaries or by government administrative boundaries.*
6. *Population composition is the pattern of population distribution by its characteristics, example: population by age group,*

umur, penduduk menurut jenis
kelamin

population by sex

<https://tubankab.bps.go.id>

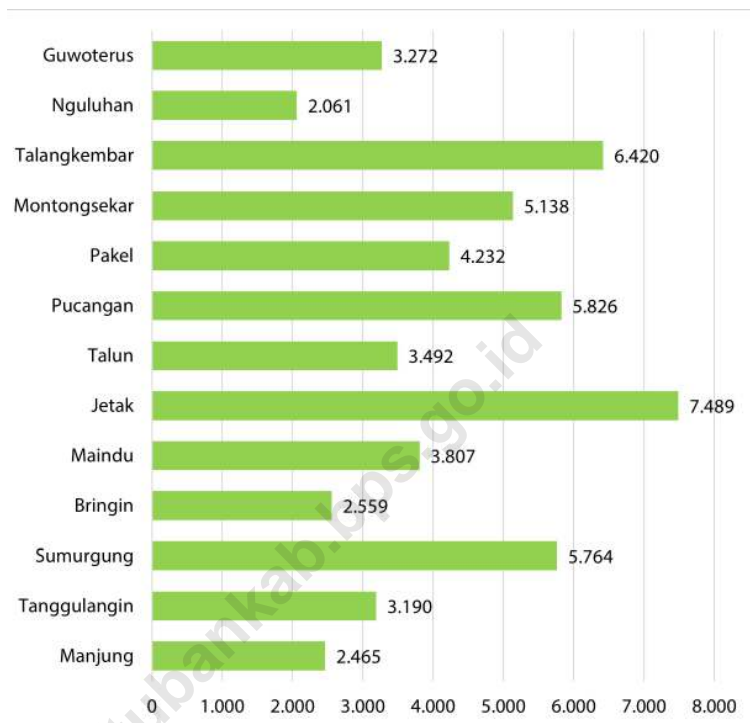
ULASAN

Berdasarkan hasil registrasi oleh Dinas Pendudukan dan Catatan Sipil Kabupaten Tuban tahun 2023 penduduk Kecamatan Montong sebesar 55.715. Jika dilihat berdasarkan jenis kelamin jumlah penduduk perempuan sebesar 27.428 dan penduduk laki-laki sebesar 28.287.

DESCRIPTION

According to Population registration from Departement of Population and Civil Registration Tuban, the population in Montong subdistrict is 55,175. The population of female is 27,428 and male population is 28,287.

<https://tubankab.bps.go.id>



Catatan/Note: ...

Sumber/Source: Dinas Kependudukan dan Pencatatan Sipil Kabupaten Tuban/Population and Civil Registration of Tuban Regency

Gambar 3.1 Jumlah Penduduk Kecamatan Montong 2023
Figures Population in Montong Subdistrict, 2023

Tabel 3.1
Table

Penduduk, Distribusi Persentase Penduduk, Kepadatan Penduduk, Rasio Jenis Kelamin Penduduk Menurut Desa/ Kelurahan di Kecamatan Montong, 2023
Population, Percentage Distribution of Population, Population Density, and Population Sex Ratio by Villages/ Kelurahan in Montong District, 2023

Desa/Kelurahan <i>Village/Kelurahan</i>	Penduduk/ <i>Population</i>		
	Laki-Laki/ <i>Male</i>	Perempuan/ <i>Female</i>	Jumlah/ <i>Total</i>
(1)	(2)	(3)	(4)
Manjung	1.258	1.207	2.465
Tanggulangin	1.662	1.528	3.190
Sumurgung	2.947	2.817	5.764
Bringin	1.312	1.247	2.559
Maindu	1.949	1.858	3.807
Jetak	3.783	3.706	7.489
Talun	1.722	1.770	3.492
Pucangan	2.939	2.887	5.826
Pakel	2.145	2.087	4.232
Montongsekar	2.569	2.569	5.138
Talangkembar	3.297	3.123	6.420
Nguluhan	1.039	1.022	2.061
Guwoterus	1.665	1.607	3.272
Montong	28.287	27.428	55.715

Lanjutan Tabel/*Continued Table 3.1*

Desa/Kelurahan Village/Kelurahan	Persentase Penduduk Percentage of Total Population	Kepadatan Penduduk (per km²) Population Density per sq.km	Rasio Jenis Kelamin Penduduk Population Sex Ratio
(1)	(5)	(6)	(7)
Manjung	4,42	262	104
Tanggulangin	5,73	197	109
Sumurgung	10,35	441	105
Bringin	4,59	518	105
Maindu	6,83	224	105
Jetak	13,44	381	102
Talun	6,27	986	97
Pucangan	10,46	306	102
Pakel	7,60	630	103
Montongsekar	9,22	859	100
Talangkembar	11,52	510	106
Nguluhan	3,70	245	102
Guwoterus	5,87	287	104
Montong	100,00	377	103

Catatan/Note: ...

Sumber/Source: Dinas Kependudukan dan Pencatatan Sipil Kabupaten Tuban/*Population and Civil Registration of Tuban Regency*

Tabel
Table 3.2

Jumlah Penduduk Menurut Kelompok Umur dan Jenis Kelamin di Kecamatan Montong, 2023
Population by Age Groups and Sex in Montong District, 2023

Kelompok Umur <i>Age Groups</i>	Jenis Kelamin/Sex		
	Laki-Laki <i>Male</i>	Perempuan <i>Female</i>	Jumlah <i>Total</i>
(1)	(2)	(3)	(4)
0 - 4	1.391	1.291	2.682
5 - 9	1.807	1.782	3.589
10 - 14	2.056	1.888	3.944
15 - 19	1.542	1.518	3.060
20 - 24	1.811	1.763	3.574
25 - 29	1.911	1.762	3.673
30 - 34	2.046	2.064	4.110
35 - 39	2.176	2.106	4.282
40 - 44	2.370	2.204	4.574
45 - 49	2.080	2.032	4.112
50 - 54	2.024	2.065	4.089
55 - 59	1.876	2.024	3.900
60 - 64	1.812	1.684	3.496
65 - 69	1.272	1.202	2.474
70 - 74	1.009	898	1.907
75+	1.104	1.145	2.249
Montong	28.287	27.428	55.715

Catatan/Note: ...

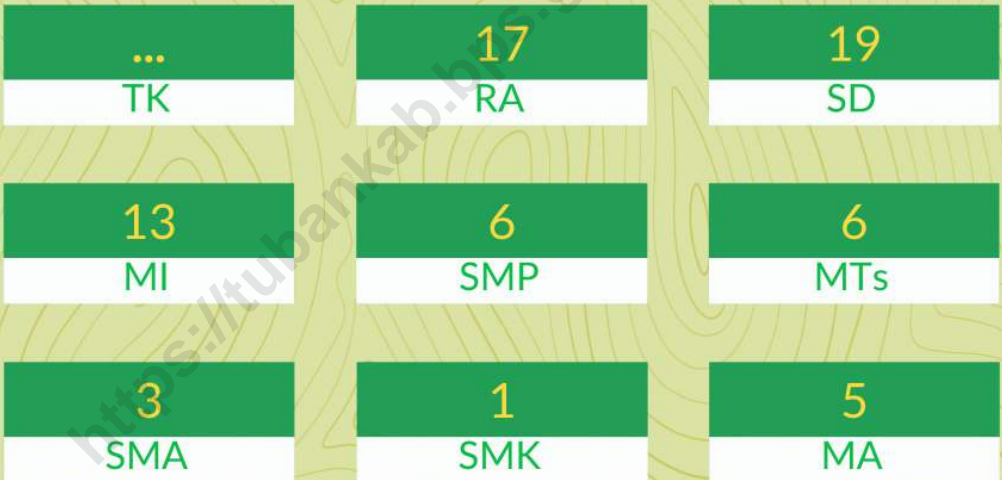
Sumber/Source: Dinas Kependudukan dan Pencatatan Sipil Kabupaten Tuban/Population and Civil Registration of Tuban Regency

SOSIAL DAN KESEJAHTERAAN RAKYAT

SOSIAL AND WELFARE

Jumlah Sekolah Menurut Tingkat Pendidikan di Kecamatan Montong Tahun 2023

*Number of Schools by Educational Level in Montong district,
2023*



PENJELASAN TEKNIS

1. Jumlah Sarana Pendidikan
Banyaknya sarana pendidikan adalah jumlah lembaga pendidikan yang menghasilkan siswa yang lulus dan diakui/disahkan oleh Kementerian Pendidikan dan Kebudayaan yang dibuktikan dengan sertifikat/ijazah. Jenis Sarana Pendidikan: 1. Pos PAUD 2. TK/RA/BA 3. SD/MI 4. SMP/MTs 5. SMA/MA 6. SMK 7. Akademi/PT
2. Fasilitas Kesehatan
Tempat-tempat pelayanan kesehatan seperti Rumah Sakit, Rumah Sakit Umum, Rumah Sakit Khusus, Puskesmas, Puskesmas Pembantu, UKBM (Upaya Kesehatan Bersumberdaya Masyarakat), Pos Kesehatan Desa (Poskesdes), Pondok Bersalin (Poindes), Pos Pelayanan Terpadu (Posyandu), Pos Obat Desa (POD), Pos UKK, Balai Pengobatan, Praktik Pengobatan Tradisional, Pelayanan Kesehatan Tradisional, Dukun Bersalin, Praktik Dokter, Klinik/Praktik Dokter Bersama, Praktik Bidan, Bidan di Desa, Apotek, Petugas Lapangan KB, TKBK, Pos KB.
3. Bencana Alam adalah peristiwa atau serangkaian peristiwa yang mengancam dan mengganggu kehidupan/penghidupan masyarakat yang disebabkan oleh faktor alam antara lain berupa gempa bumi, tsunami, gunung

TECHNICAL NOTES

1. *Number of Educational Facilities*
The number of educational facilities is the number of educational institutions that produce students who graduate and are recognized/validated by the Ministry of Education and Culture as evidenced by certificates/diplomas. Types of Education Facilities: 1. PAUD Post 2. TK/RA/BA 3. SD/MI 4. SMP/MTs 5. SMA/MA 6. SMK 7. Academy/PT Health
2. *Facilities Health care*
facilities such as Hospitals, General Hospitals, Special Hospitals, Health Centers, Sub-Health Centers, UKBM (Community-Based Health Efforts), Village Health Posts (Poskesdes), Maternity Cabins (Poindes), Integrated Service Posts (Posyandu) , Village Drug Post (POD), UKK Post, Medical Center, Traditional Medicine Practice, Traditional Health Services, Maternity Traditional Medicine, Doctor's Practice, Clinic/Joint Doctor's Practice, Midwife Practice, Village Midwife, Pharmacy, Family Planning Field Officer, TKBK, KB Post.
3. *Natural Disasters are events or series of events that threaten and disrupt people's lives/livelihoods caused by natural factors, including earthquakes, tsunamis, volcanic eruptions, floods, droughts, hurricanes and landslides resulting*

meletus, banjir, kekeringan, angin topan, dan tanah longsor sehingga mengakibatkan kerugian materi maupun non-materi.

4. Agama

Ajaran yang berasal dari Tuhan atau hasil renungan manusia yang terkandung dalam kitab suci yang turun temurun diwariskan oleh suatu generasi ke generasi dengan tujuan untuk memberi tuntunan dan pedoman hidup bagi manusia agar mencapai kebahagiaan di dunia dan di akhirat

in material and non-material losses.

4. Religion

Teachings originating from God or the result of human contemplation contained in holy books that are passed down from generation to generation with the aim of providing guidance and guidelines for human life in order to achieve happiness in this world and in the hereafter

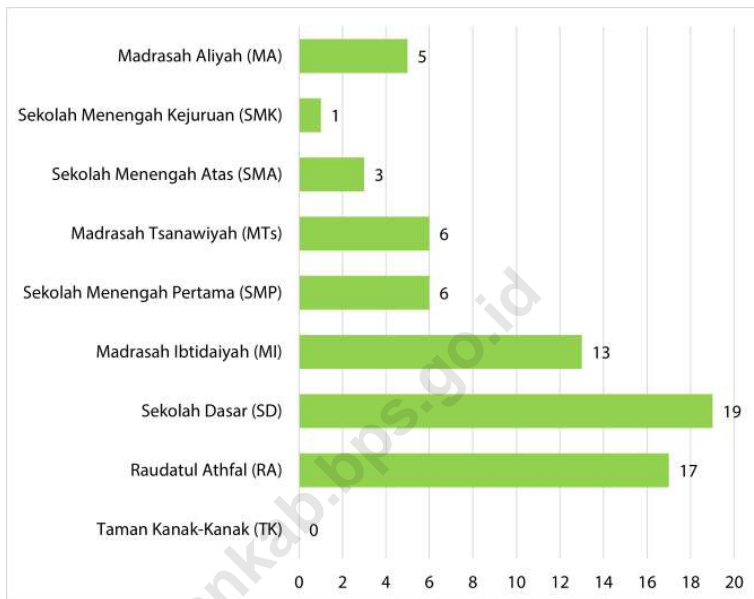
ULASAN

Keberhasilan proses pendidikan sangat tergantung oleh tersediannya sarana dan prasarana serta tenaga pengajar yang memadai. Pada tahun 2023 jumlah sekolah dasar (SD) sejumlah 19 dan Madrasah Ibtidaiyah (MI) sebesar 13. Jumlah Sekolah Menengah Pertama (SMP) sebesar 6. Dan jumlah Madrasah Tsanawiyah sebesar 6 Jumlah SMA/SMA/MA 8.

DESCRIPTION

Success of education process is very depends of the existance of education facility and good teaching staff. In 2023 number of elementary school is 19 And the number of Madrasah Ibtidaiyah is 13. Number of Junior high school is 6 and Madrasah Tsanawiyah is 6. Number of Hightschool is 8.

<https://tubankab.bps.go.id>



Catatan/Note: ³ Seluruh Raudatul Athfal (RA) berstatus swasta/All Raudatul Athfal (RA) are private

Sumber/Source: ¹ Kementerian Pendidikan, Kebudayaan, Riset, dan Teknologi, Sistem Data Pokok Pendidikan, data semester genap/Ministry of Education, Culture, Research, and Technology, Basic Education Data System, even semester report data

² Kementerian Agama, EMIS, data semester genap/Ministry of Religious Affairs, EMIS, genap semester report data

Gambar 4.1
Figures

Jumlah Sekolah Menurut Tingkat Pendidikan di Kecamatan Montong, 2023
Number of Schools by Educational Level in Montong district, 2023

4.1 PENDIDIKAN EDUCATION

Tabel 4.1.1 Banyaknya Desa¹/Kelurahan yang Memiliki Fasilitas Sekolah Menurut Tingkat Pendidikan di Kecamatan Montong, 2021–2023
Number of Villages¹/Kelurahan Having Educational Facilities by Educational Level in Montong District, 2021–2023

Tingkat Pendidikan Educational Level	2021 ²	2022 ³	2023 ³
(1)	(2)	(3)	(4)
Sekolah Dasar (SD) <i>Primary School</i>	12	12	12
Madrasah Ibtidaiyah (MI) <i>Madrasah Ibtidaiyah</i>	11	11	11
Sekolah Menengah Pertama (SMP) <i>Junior High School</i>	5	5	5
Madrasah Tsanawiyah (MTs) <i>Madrasah Tsanawiyah (MTs)</i>	6	6	6
Sekolah Menengah Atas (SMA) <i>Senior High School</i>	2	2	1
Sekolah Menengah Kejuruan (SMK) <i>Vocational High School</i>	1	1	-
Madrasah Aliyah (MA) <i>Madrasah Aliyah</i>	5	5	5
Akademi/Perguruan Tinggi <i>Academy/University</i>	-	-	1

Catatan/Note: ¹ Desa pada tabel ini termasuk Unit Permukiman Transmigrasi (UPT) yang masih dibina oleh kementerian terkait/
Villages in this table include Transmigration Settlement Unit which is still fostered by the relevant ministries.

Sumber/Source: ² Badan Pusat Statistik, Pendataan Potensi Desa (Podes)/BPS–Statistics Indonesia, *Village Potential Data Collecting*
³ ...

Tabel 4.1.2 Jumlah Sekolah Menurut Tingkat Pendidikan di Kecamatan Montong, 2022/2023 dan 2023/2024
Table Number of Schools by Educational Level in Montong District, 2022/2023 and 2023/2024

Tingkat Pendidikan Educational Level	Negeri/Public		Swasta/Private		Jumlah/Total	
	2022/2023	2023/2024	2022/2023	2023/2024	2022/2023	2023/2024
(1)	(2)	(3)	(4)	(5)	(6)	(7)
Taman Kanak-Kanak (TK) ¹ /Kindergarten ¹
Raudatul Athfal (RA) ² Raudatul Athfal (RA) ²	-	-	10	17	10	17
Sekolah Dasar (SD) ¹ Elementary Schools ¹	19	16	-	3	19	19
Madrasah Ibtidaiyah (MI) ² /Madrasah Ibtidaiyah (MI) ²	-	-	13	13	13	13
Sekolah Menengah Pertama (SMP) ¹ /Junior High Schools ¹	3	3	3	3	6	6
Madrasah Tsanawiyah (MTs) ² /Madrasah Tsanawiyah (MTs) ²	-	-	6	6	6	6
Sekolah Menengah Atas (SMA) ¹ /Senior High Schools ¹	1	1	1	2	2	3
Sekolah Menengah Kejuruan (SMK) ¹ Vocational High Schools ¹	-	-	1	1	1	1
Madrasah Aliyah (MA) ² Madrasah Aliyah (MA) ²	-	-	5	5	5	5

Catatan/Note: ³ Seluruh Raudatul Athfal (RA) berstatus swasta/All Raudatul Athfal (RA) are private

Sumber/Source: ¹ Kementerian Pendidikan, Kebudayaan, Riset, dan Teknologi, Sistem Data Pokok Pendidikan, data semester genap/
Ministry of Education, Culture, Research, and Technology, Basic Education Data System, even semester report data

² Kementerian Agama, EMIS, data semester genap/Ministry of Religious Affairs, EMIS, genap semester report data

Tabel 4.1.3
Table

Jumlah Guru Menurut Tingkat Pendidikan di Kecamatan Montong, 2022/2023 dan 2023/2024
Number of Teachers by Educational Level in Montong District, 2022/2023 and 2023/2024

Tingkat Pendidikan Educational Level	Negeri/Public		Swasta/Private		Jumlah/Total	
	2022/2023	2023/2024	2022/2023	2023/2024	2022/2023	2023/2024
(1)	(2)	(3)	(4)	(5)	(6)	(7)
Taman Kanak-Kanak (TK) ¹ /Kindergarten ¹
Raudatul Athfal (RA) ² Raudatul Athfal (RA) ²	-	-	72	73	72	73
Sekolah Dasar (SD) ^{1,3} Elementary Schools ^{1,3}	159	134	-	22	159	156
Madrasah Ibtidaiyah (MI) ² /Madrasah Ibtidaiyah (MI) ²	-	-	159	165	159	165
Sekolah Menengah Pertama (SMP) ^{1,3} Junior High Schools ^{1,3}	56	56	23	21	79	77
Madrasah Tsanawiyah (MTs) ² /Madrasah Tsanawiyah (MTs) ²	-	-	65	68	65	68
Sekolah Menengah Atas (SMA) ^{1,3} /Senior High Schools ^{1,3}	26	26	9	17	35	43
Sekolah Menengah Kejuruan (SMK) ^{1,3} Vocational High Schools ^{1,3}	-	-	7	12	7	12
Madrasah Aliyah (MA) ² Madrasah Aliyah (MA) ²	-	-	55	59	55	59

Catatan/Note: ³ Jumlah guru termasuk kepala sekolah dan guru/The total of teachers including headmaster and teacher.

Sumber/Source: ¹ Kementerian Pendidikan, Kebudayaan, Riset, dan Teknologi, Sistem Data Pokok Pendidikan, data semester genap/Ministry of Education, Culture, Research, and Technology, Basic Education Data System, even semester report data

² Kementerian Agama, EMIS, data semester genap/Ministry of Religious Affairs, EMIS, even semester report data

Tabel 4.1.4 Jumlah Murid Menurut Tingkat Pendidikan di Kecamatan Montong, 2022/2023 dan 2023/2024
Table Number of Pupils by Educational Level in Montong District, 2022/2023 and 2023/2024

Tingkat Pendidikan Educational Level	Negeri/Public		Swasta/Private		Jumlah/Total	
	2022/2023	2023/2024	2022/2023	2023/2024	2022/2023	2023/2024
(1)	(2)	(3)	(4)	(5)	(6)	(7)
Taman Kanak-Kanak (TK) ¹ /Kindergarten ¹
Raudatul Athfal (RA) ² Raudatul Athfal (RA) ²	-	-	825	777	825	777
Sekolah Dasar (SD) ¹ Elementary Schools ¹	1.989	1.795	-	235	1.989	2.030
Madrasah Ibtidaiyah (MI) ² /Madrasah Ibtidaiyah (MI) ²	-	-	2.299	2.249	2.299	2.249
Sekolah Menengah Pertama (SMP) ¹ /Junior High Schools ¹	847	881	354	367	1.201	1.248
Madrasah Tsanawiyah (MTs) ² /Madrasah Tsanawiyah (MTs) ²	-	-	681	707	681	707
Sekolah Menengah Atas (SMA) ¹ /Senior High Schools ¹	334	379	100	125	434	504
Sekolah Menengah Kejuruan (SMK) ¹ Vocational High Schools ¹	-	-	110	118	110	118
Madrasah Aliyah (MA) ² Madrasah Aliyah (MA) ²	-	-	492	476	492	476

Catatan/Note: ...

Sumber/Source: ¹ Kementerian Pendidikan, Kebudayaan, Riset, dan Teknologi, Sistem Data Pokok Pendidikan, data semester genap/
 Ministry of Education, Culture, Research, and Technology, Basic Education Data System, even semester report data

² Kementerian Agama, EMIS, data semester genap/Ministry of Religious Affairs, EMIS, even semester report data

4.2 KESEHATAN HEALTH

Tabel 4.2.1 Banyaknya Desa¹/Kelurahan yang Memiliki Sarana Kesehatan Menurut Jenis Sarana Kesehatan di Kecamatan Montong, 2021–2023
Number of Villages¹/Kelurahan Health Facilities by Type of Health Facilities in Montong District, 2021–2023

Jenis Sarana Kesehatan <i>Type of Health Facilities</i>	2021 ²	2022 ³	2023 ³
(1)	(2)	(3)	(4)
Rumah Sakit <i>Hospital</i>	-	-	-
Rumah Sakit Bersalin <i>Maternity Hospital</i>	-	-	-
Poliklinik/Balai Pengobatan <i>Polyclinic</i>	1	1	1
Puskesmas Rawat Inap <i>Public Health Center with Inpatient Care</i>	1	1	1
Puskesmas Tanpa Rawat Inap <i>Public Health Center without Inpatient Care</i>	-	-	-
Apotek <i>Pharmacy</i>	1	1	1

Catatan/Note: ¹Desa pada tabel ini termasuk Unit Permukiman Transmigrasi (UPT) yang masih dibina oleh kementerian terkait/
Villages in this table include Transmigration Settlement Unit which is still fostered by the relevant ministries.

Sumber/Source: ²Badan Pusat Statistik, Pendataan Potensi Desa (Podes)/BPS-Statistics Indonesia, Village Potential Data Collecting
³...

4.3 PERUMAHAN DAN LINGKUNGAN HOUSING AND ENVIRONMENT

Tabel 4.3.1 Banyaknya Desa¹/Kelurahan Menurut Sumber Air Minum Sebagian Besar Keluarga di Kecamatan Montong, 2021–2023
Number of Villages¹/Kelurahan by Drinking Water Source of Majority Family in Montong District, 2021–2023

Sumber Air Minum Source of Drinking Water	2021 ²	2022 ³	2023 ³
(1)	(2)	(3)	(4)
Air Kemasan Bermerk/ <i>Branded Bottled Water</i>	-	-	-
Air Isi Ulang/ <i>Refil Water</i>	-	-	-
Leding Dengan Meteran/ <i>Metered Piped Water</i>	13	13	13
Leding Tanpa Meteran/ <i>Non Metered Piped Water</i>	-	-	-
Sumur Bor atau Pompa/ <i>Artesian Well or Pumped Water</i>	-	-	-
Sumur/ <i>Well</i>	-	-	-
Mata Air/ <i>Spring</i>	-	-	-
Sungai/Danau/Kolam/ Waduk/Situ/ Embung/Bendungan/ <i>River/Lake/Pond/ Reservoir/Dam</i>	-	-	-
Air Hujan/ <i>Rainwater</i>	-	-	-
Lainnya/ <i>Others</i>	-	-	-

Catatan/*Note*: ¹ Desa pada tabel ini termasuk Unit Permukiman Transmigrasi (UPT) yang masih dibina oleh kementerian terkait/
Villages in this table include Transmigration Settlement Unit which is still fostered by the relevant ministries.

Sumber/*Source*: ²Badan Pusat Statistik, Pendataan Potensi Desa (Podes)/*BPS-Statistics Indonesia, Village Potential Data Collecting*
³...

Tabel 4.3.2
Table

Banyaknya Keluarga Menurut Desa/Kelurahan dan Jenis Pengguna Listrik di Kecamatan Montong, 2023
Number of Family by Villages/Kelurahan and Type of Electricity Consumer in Montong District, 2023

Desa/Kelurahan <i>Village/Kelurahan</i>	Pengguna Listrik <i>Electricity Consumer</i>			Bukan Pengguna Listrik <i>Not Electricity Consumer</i>
	PLN <i>State Electricity Company</i>	Non-PLN <i>Non-State Electricity Company</i>	Jumlah <i>Total</i>	
(1)	(2)	(3)	(4)	(5)
Manjung	826	0	826	-
Tanggulangin	1.102	0	1.102	-
Sumurgung	1.946	0	1.946	-
Bringin	835	0	835	-
Maindu	1.371	0	1.371	-
Jetak	2.603	0	2.603	-
Talun	1.263	0	1.263	-
Pucangan	1.886	0	1.886	-
Pakel	1.457	0	1.457	-
Montongsekar	1.760	0	1.760	-
Talangkembar	2.122	0	2.122	-
Nguluhan	793	0	793	-
Guwoterus	1.095	0	1.095	-
Montong	19.059	0	19.059	-

Catatan/Note: ...

Sumber/Source: Pemerintah Desa/Village Government

Tabel
Table 4.3.3

**Banyaknya Desa¹/Kelurahan Menurut Sumber
Penerangan Jalan Utama Desa/Kelurahan di Kecamatan
Montong, 2021–2023**
**Number of Villages¹/Kelurahan by Source of Villages/
Kelurahan's Main Street Illumination in Montong District,
2021–2023**

Sumber Penerangan Jalan Utama Source of Main Street Illumination	2021 ²	2022 ³	2023 ³
(1)	(2)	(3)	(4)
Listrik Pemerintah/ <i>State Electricity</i>	13	13	13
Listrik Non-Pemerintah/ <i>Non-State Electricity</i>	-	-	-
Non Listrik/ <i>Non-Electric</i>	-	-	-

Catatan/*Note*: ¹Desa pada tabel ini termasuk Unit Permukiman Transmigrasi (UPT) yang masih dibina oleh kementerian terkait/
Villages in this table include Transmigration Settlement Unit which is still fostered by the relevant ministries.

Sumber/*Source*: ²Badan Pusat Statistik, Pendataan Potensi Desa (Podes)/*BPS-Statistics Indonesia, Village Potential Data Collecting*

³...

Tabel
Table 4.3.4

Banyaknya Desa¹/Kelurahan Menurut Penggunaan Fasilitas Tempat Buang Air Besar Sebagian Besar Keluarga di Kecamatan Montong, 2021–2023
Number of Villages¹/Kelurahan by Toilet Facility Used by Majority Family in Montong District, 2021–2023

Fasilitas Tempat Buang Air Besar Toilet Facility	2021²	2022³	2023³
(1)	(2)	(3)	(4)
Jamban/Toilet			
Sendiri/Private	13	13	13
Bersama/Shared	-	-	-
Umum/Public	-	-	-
Bukan Jamban/Non-Toilet	-	-	-
Jumlah/Total	13	13	13

Catatan/Note: ¹Desa pada tabel ini termasuk Unit Permukiman Transmigrasi (UPT) yang masih dibina oleh kementerian terkait/
Villages in this table include Transmigration Settlement Unit which is still fostered by the relevant ministries.

Sumber/Source: ²Badan Pusat Statistik, Pendataan Potensi Desa (Podes)/BPS-Statistics Indonesia, Village Potential Data Collecting

³...

Tabel 4.3.5
Table

Banyaknya Desa/Kelurahan Menurut Jenis Bahan Bakar untuk Memasak yang Digunakan Sebagian Besar Keluarga di Kecamatan Montong, 2023
Number of Villages/Kelurahan by Type of Cooking Fuel Used by Majority Family in Montong District, 2023

Jenis Bahan Bakar untuk Memasak <i>Type of Cooking Fuel</i>	2023
(1)	(2)
Listrik/ <i>Electric</i>	-
Elpiji 5,5 kg/ <i>Blue Gas 5.5 kg-LPG</i>	-
Elpiji 12 kg/ <i>12 kg-LPG</i>	-
Elpiji 3 kg/ <i>3 kg-LPG</i>	13
Gas Kota/ <i>City Gas</i>	-
Biogas/ <i>Biogas</i>	-
Minyak Tanah/ <i>Kerosene</i>	-
Briket/ <i>Briquettes</i>	-
Arang/ <i>Charcoal</i>	-
Kayu Bakar/ <i>Firewood</i>	-
Lainnya/ <i>Others</i>	-
Jumlah/<i>Total</i>	13

Catatan/*Note*: ...

Sumber/*Source*: Pemerintah Desa/*Village Government*

4.4 AGAMA DAN SOSIAL LAINNYA RELIGION AND OTHER SOCIAL AFFAIRS

Tabel 4.4.1 Jumlah Tempat Peribadatan Menurut Desa/Kelurahan di Kecamatan Montong, 2023
Table *Number of Worship Places by Villages/Kelurahan in Montong District, 2023*

Desa/Kelurahan Village/Kelurahan	Masjid Mosque	Mushola Pray Room	Gereja Protestan Protestant Church	Gereja Katholik Catholic Church	Pura Temple	Vihara
(1)	(2)	(3)	(4)	(5)	(6)	(7)
Manjung	1	16	-	-	-	-
Tanggulangin	5	15	-	-	-	-
Sumurgung	5	45	-	-	-	-
Bringin	3	30	-	-	-	-
Maindu	6	29	-	-	-	-
Jetak	7	32	-	-	-	-
Talun	2	21	-	-	-	-
Pucangan	4	57	-	-	-	-
Pakel	3	29	-	-	-	-
Montongsekar	3	39	1	-	-	-
Talangkembar	5	50	-	-	-	-
Nguluhan	2	13	-	-	-	-
Guwoterus	3	25	-	-	-	-
Montong	49	401	1	-	-	-

Catatan/Note: ...

Sumber/Source: Kantor Kementerian Agama Kabupaten Tuban/ Office of the Ministry of Religios Affair of Tuban Regency

Tabel
Table 4.4.2

**Banyaknya Kejadian Bencana Alam Menurut Desa/
Kelurahan dan Jenis Bencana Alam di Kecamatan
Montong, 2023**
*Number of Natural Disaster Events by Villages/Kelurahan
and Type of Natural Disaster in Montong District, 2023*

Desa/Kelurahan <i>Village/Kelurahan</i>	Gempa Bumi <i>Earthquake</i>	Tsunami <i>Tsunami</i>	Gunung Meletus <i>Volcanic Eruption</i>	Tanah Longsor <i>Landslide</i>
(1)	(2)	(3)	(4)	(5)
Binangun	-	-	-	-
Saringembat	-	-	-	-
Kedungjambe	-	-	-	-
Tunggulrejo	-	-	-	-
Tanjungrejo	-	-	-	-
Lajo Kidul	-	-	-	-
Tanggir	-	-	-	-
Mergosari	-	-	-	-
Mulyorejo	-	-	-	-
Tingkis	-	-	-	-
Mulyoagung	-	-	-	-
Lajo Lor	-	-	-	-
Montong	-	-	-	-

Lanjutan Tabel/*Continued Table* 4.4.2

Desa/Kelurahan Village/Kelurahan	Banjir Floods	Banjir Bandang Flash Floods	Kekeringan Drought	Kebakaran Hutan dan Lahan Forest and Land Fires
(1)	(6)	(7)	(8)	(9)
Binangun	-	-	-	-
Saringembat	-	-	-	-
Kedungjambe	-	-	-	-
Tunggulrejo	-	-	-	-
Tanjungrejo	-	-	-	-
Lajo Kidul	-	-	-	-
Tanggir	-	-	-	-
Mergosari	-	-	-	-
Mulyorejo	-	-	-	-
Tingkis	-	-	-	-
Mulyoagung	-	-	-	-
Lajo Lor	-	-	-	-
Montong	-	-	-	-

Lanjutan Tabel/*Continued Table* 4.4.2

Desa/Kelurahan Village/Kelurahan	Angin Puyuh/ Puting Beliung/ Topan Tornado/Typhoon	Gelombang Pasang Tidal Wave	Abrasi Abrasion
(1)	(10)	(11)	(12)
Binangun	-	-	-
Saringembat	-	-	-
Kedungjambe	-	-	-
Tunggulrejo	-	-	-
Tanjungrejo	-	-	-
Lajo Kidul	-	-	-
Tanggir	-	-	-
Mergosari	-	-	-
Mulyorejo	-	-	-
Tingkis	-	-	-
Mulyoagung	-	-	-
Lajo Lor	-	-	-
Montong	-	-	-

Catatan/*Note*: ...Sumber/*Source*: Pemerintah Desa/Village Government

Tabel 4.4.3
Table

Banyaknya Korban Jiwa Akibat Bencana Alam Menurut Desa/Kelurahan dan Jenis Bencana Alam di Kecamatan Montong, 2023
*Number of Fatalities Due to Natural Disasters by Villages/
Kelurahan and Type of Natural Disaster in Montong District,
2023*

Desa/Kelurahan <i>Village/Kelurahan</i>	Gempa Bumi <i>Earthquake</i>	Tsunami <i>Tsunami</i>	Gunung Meletus <i>Volcanic Eruption</i>	Tanah Longsor <i>Landslide</i>
(1)	(2)	(3)	(4)	(5)
Binangun	-	-	-	-
Saringambat	-	-	-	-
Kedungjambe	-	-	-	-
Tunggulrejo	-	-	-	-
Tanjungrejo	-	-	-	-
Lajo Kidul	-	-	-	-
Tanggir	-	-	-	-
Mergosari	-	-	-	-
Mulyorejo	-	-	-	-
Tingkis	-	-	-	-
Mulyoagung	-	-	-	-
Lajo Lor	-	-	-	-
Montong	-	-	-	-

Lanjutan Tabel/*Continued Table 4.4.3*

Desa/Kelurahan Village/Kelurahan	Banjir Floods	Banjir Bandang Flash Floods	Kekeringan Drought	Kebakaran Hutan dan Lahan Forest and Land Fires
(1)	(6)	(7)	(8)	(9)
Binangun	-	-	-	-
Saringambat	-	-	-	-
Kedungjambe	-	-	-	-
Tunggulrejo	-	-	-	-
Tanjungrejo	-	-	-	-
Lajo Kidul	-	-	-	-
Tanggir	-	-	-	-
Mergosari	-	-	-	-
Mulyorejo	-	-	-	-
Tingkis	-	-	-	-
Mulyoagung	-	-	-	-
Lajo Lor	-	-	-	-
Montong	-	-	-	-

Lanjutan Tabel/*Continued Table* 4.4.3

Desa/Kelurahan Village/Kelurahan	Angin Puyuh/ Puting Beliung/ Topan Tornado/Typhoon	Gelombang Pasang Tidal Wave	Abrasi Abrasion
(1)	(10)	(11)	(12)
Binangun	-	-	-
Saringembat	-	-	-
Kedungjambe	-	-	-
Tunggulrejo	-	-	-
Tanjungrejo	-	-	-
Lajo Kidul	-	-	-
Tanggir	-	-	-
Mergosari	-	-	-
Mulyorejo	-	-	-
Tingkis	-	-	-
Mulyoagung	-	-	-
Lajo Lor	-	-	-
Montong	-	-	-

Catatan/Note: ...

Sumber/Source: Pemerintah Desa/Village Government

Tabel
Table 4.4.4

Banyaknya Desa/Kelurahan yang Memiliki Kelompok Kegiatan Olahraga Menurut Jenis Olahraga dan Ketersediaan Fasilitas/Lapangan Olahraga di Kecamatan Montong, 2023
Number of Villages/Kelurahan Having Sport Activities Groups by Type of Sport and Availability of Sport Facilities/Fields in Montong District, 2023

Jenis Olahraga <i>Type of Sport</i>	Kondisi Fasilitas/Lapangan Olahraga <i>Condition of Sport Facilities/Fields</i>			Tidak Ada Fasilitas/ Lapangan Olahraga <i>No Sport Facilities/ Fields</i>
	Baik	Rusak Sedang	Rusak Parah	
(1)	(2)	(3)	(4)	(5)
Sepak Bola/ <i>Soccer</i>	5	6	-	2
Bola Voli/ <i>Volley Ball</i>	5	6	-	2
Bulu Tangkis/ <i>Badminton</i>	5	6	-	2
Bola Basket/ <i>Basket Ball</i>	5	6	-	2
Tenis Lapangan/ <i>Court Tennis</i>	5	6	-	2
Tenis Meja/ <i>Table Tennis</i>	5	6	-	2
Futsal	5	6	-	2
Renang/ <i>Swimming</i>	5	6	-	2
Bela Diri/ <i>Martial Arts</i>	5	6	-	2
Bilyard/ <i>Billiards</i>	5	6	-	2
Fitnes, Aerobik, dll/ <i>Fitness, Aerobics, etc</i>	5	6	-	2
Lainnya/ <i>Others</i>	5	6	-	2

Catatan/Note: ...

Sumber/Source: Pemerintah Desa/Village Government

Produksi Tanaman Sayuran Berdasarkan Jenis Tanaman di Kecamatan Montong Tahun 2023

Production of Seasonal Vegetables by Kind of Plants in Montong District, 2023

Bawang Merah

3.226 kuintal



Cabai Besar

4 kuintal



Cabai Keriting

47 kuintal



Cabai Rawit

3.226 kuintal



PENJELASAN TEKNIS

1. Tanaman sayuran dan buah-buahan semusim adalah tanaman sumber vitamin, garam mineral dan lain-lain yang dikonsumsi dari bagian tanaman yang berupa daun, bunga, buah, dan umbinya, yang berumur kurang dari satu tahun. Tanaman buah-buahan semusim adalah tanaman sumber vitamin, garam mineral, dan lain-lain yang dikonsumsi dari bagian tanaman yang berupa buah, berumur kurang dari satu tahun, tidak berbentuk pohon/rumpun tetapi menjalar dan berbatang lunak.
2. Tanaman buah-buahan dan sayuran tahunan
Tanaman buah-buahan tahunan adalah tanaman sumber vitamin, garam mineral, dan lain-lain yang dikonsumsi dari bagian tanaman yang berupa buah dan merupakan tanaman tahunan. Tanaman sayuran tahunan adalah tanaman sumber vitamin, garam mineral, dan lain-lain yang dikonsumsi dari bagian tanaman yang berupa daun dan atau buah yang berumur lebih dari satu tahun.
3. Tanaman hias adalah tanaman yang mempunyai nilai keindahan baik bentuk, warna daun, tajuk maupun bunganya, sering digunakan untuk penghias pekarangan dan lain sebagainya.

TECHNICAL NOTES

1. *Seasonal vegetable and fruit plants*
Seasonal vegetable plants are plants which are the sources of vitamin, mineral salt, etc, consumed from the part of the plant in the form of leaf, flower, fruit, and root with the age of less than one year. Seasonal fruit plants are plants which are the sources of vitamin, mineral salt, etc, consumed from the part of the plant in the form of fruits. These plants are creeps with the age of less than one year.
2. *Annual fruit and vegetable plants*
Annual fruit plants are plants which are the sources of vitamin, contained mineral salt, etc, consumed from the part of plant in the form of fruit and more than one year of age. Annual vegetable plants are plants which are the sources of vitamin, contained mineral salt, etc, consumed from the part of the plant in the form of vegetable and more than one year of age.
3. *Ornamental plants are plants which have a beauty value, either in shape, colour of leaf or crown of flower, and they are often used as a yard decorator.*

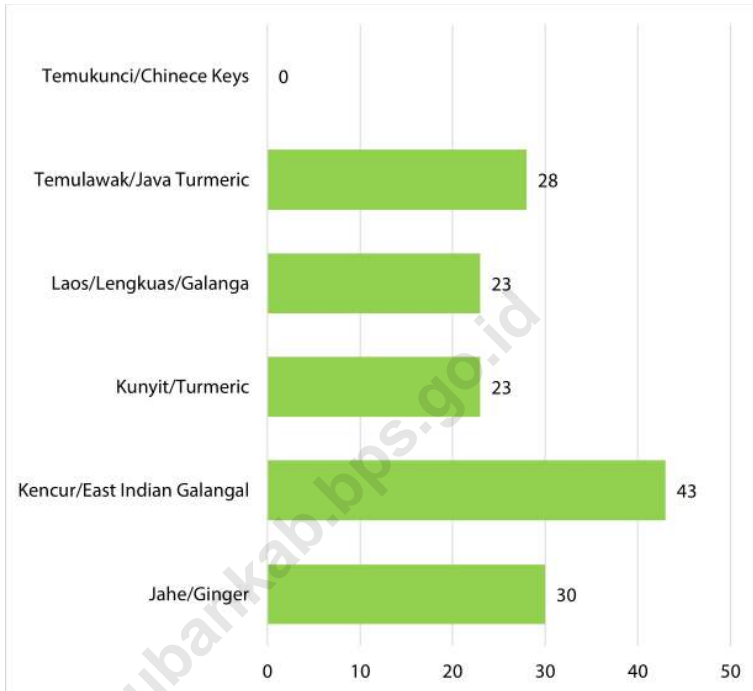
ULASAN

Data tanaman sayuran dalam publikasi ini meliputi bawang merah, bawang daun, tomat, cabe besar, dll.

DESCRIPTION

Crop vegetable data in this publication cover shallot, spring onion, tomato, eggplant, cucumber, longbeans, big chili, etc.

<https://tubankab.bps.go.id>



Catatan/Note: ...

Sumber/Source: Badan Pusat Statistik, Statistik Pertanian Hortikultura SPH-TBF/BPS-Statistics Indonesia, Agricultural Statistic for Horticulture SPH-TBF

Gambar 5.1
Figures

Produksi Tanaman Biofarmaka Menurut Jenis Tanaman di Kecamatan Montong (kg), 2023
Production of Medicinal Plants by Kind of Plant in Montong District (kg), 2023

Tabel
Table 5.1

Luas Panen Tanaman Sayuran dan Buah-buahan Semusim Menurut Jenis Tanaman di Kecamatan Montong (ha), 2020–2023
Harvested Area of Seasonal Vegetables and Fruits by Kind of Plant in Montong District (ha), 2020–2023

Jenis Tanaman <i>Kind of Plants</i>	2020	2021	2022	2023
(1)	(2)	(3)	(4)	(5)
Sayuran/Vegetables:				
Bawang Merah/ <i>Shallots</i>	9	11	43	39
Cabai Besar/TW/Teropong <i>Chili/Big Chili</i>	2	4	5	2
Cabai Keiting <i>Curly Chili</i>	-	3	-	1
Cabai Rawit <i>Chili/Cayenne Pepper</i>	84	90	130	77
Kentang/ <i>Potato</i>	-	-	-	-
Kubis/ <i>Cabbage</i>	-	-	-	-
Tomat/ <i>Tomato</i>	3	1	1	1
Bawang Putih/ <i>Garlic</i>	-	-	-	-
Terung	6	4	4	3
Buah–buahan/Fruits:				
Melon/ <i>Melon</i>
Semangka/ <i>Watermelon</i>

Catatan/Note: ...

Sumber/Source: Badan Pusat Statistik, Statistik Pertanian Hortikultura SPH-SBS/BPS-Statistics Indonesia, *Agricultural Statistic for Horticulture SPH-SBS*

Tabel 5.2
Table

Produksi Tanaman Sayuran dan Buah-buahan Semusim Menurut Jenis Tanaman di Kecamatan Montong (kuintal), 2020–2023
Production of Seasonal Vegetables and Fruits by Kind of Plant in Montong District (quintal), 2020–2023

Jenis Tanaman Kind of Plants	2020	2021	2022	2023
(1)	(2)	(3)	(4)	(5)
Sayuran/Vegetables:				
Bawang Merah/ <i>Shallots</i>	596	505	2.511	3.226
Cabai Besar/TW/Teropong <i>Chili/Big Chili</i>	200	125	36	4
Cabai Keiting <i>Curly Chili</i>	-	120	-	47
Cabai Rawit <i>Chili/Cayenne Pepper</i>	3270	1955	2.511	3.226
Kentang/ <i>Potato</i>	-	-	-	-
Kubis/ <i>Cabbage</i>	-	-	-	-
Tomat/ <i>Tomato</i>	340	15	20	1
Bawang Putih/ <i>Garlic</i>	-	-	-	-
Terung	760	220	97	18
Buah–buahan/Fruits:				
Melon/ <i>Melon</i>
Semangka/ <i>Watermelon</i>

Catatan/Note: ...

Sumber/Source: Badan Pusat Statistik, Statistik Pertanian Hortikultura SPH-SBS/BPS-Statistics Indonesia, *Agricultural Statistic for Horticulture SPH-SBS*

Tabel 5.3 Luas Panen Tanaman Biofarmaka Menurut Jenis Tanaman di Kecamatan Montong (m²), 2020–2023
Table *Harvested Area of Medicinal Plants by Kind of Plant in Montong District (m²), 2020–2023*

Jenis Tanaman Kind of Plants	2020	2021	2022	2023
(1)	(2)	(3)	(4)	(5)
<i>Jahe/Ginger</i>	889	182	63	28
<i>Kencur/East Indian Galangal</i>	1 545	670	98	31
<i>Kunyit/Turmeric</i>	1 033	67	18	20
<i>Laos/Lengkuas/Galangal</i>	880	72	30	16
Temulawak/Java Turmeric	430	156	95	24
Temukunci/Chinese Keys	-	1	-	-

Catatan/Note: ...

Sumber/Source: Badan Pusat Statistik, Statistik Pertanian Hortikultura SPH-TBF/BPS-Statistics Indonesia, Agricultural Statistic for Horticulture SPH-TBF

Tabel 5.4
Table

Produksi Tanaman Biofarmaka Menurut Jenis Tanaman di Kecamatan Montong (kg), 2020–2023
Production of Medicinal Plants by Kind of Plant in Montong District (kg), 2020–2023

Jenis Tanaman Kind of Plants	2020	2021	2022	2023
(1)	(2)	(3)	(4)	(5)
<i>Jahe/Ginger</i>	935	355	36	30
<i>Kencur/East Indian Galangal</i>	1 488	989	73	43
<i>Kunyit/Turmeric</i>	609	116	15	23
<i>Laos/Lengkuas/Galangal</i>	953	115	42	23
Temulawak/Java Turmeric	541	341	71	28
Temukunci/Chinese Keys	-	1	-	-

Catatan/Note: ...

Sumber/Source: Badan Pusat Statistik, Statistik Pertanian Hortikultura SPH-TBF/BPS-Statistics Indonesia, Agricultural Statistic for Horticulture SPH-TBF

Tabel 5.5 Luas Panen Tanaman Hias Menurut Jenis Tanaman di Kecamatan Montong (m²), 2020–2023
Table *Harvested Area of Ornamental Plants by Kind of Plant in Montong District (m²), 2020–2023*

Jenis Tanaman <i>Kind of Plants</i>	2020	2021	2022	2023
(1)	(2)	(3)	(4)	(5)
<i>Anggrek/Orchid</i>	-	-	-	-
<i>Krisan/Chrysantemum</i>	-	-	-	-
<i>Mawar/Rose</i>	-	-	-	-
<i>Sedap Malam/Tuberose</i>	-	-	-	-
<i>Melati/Jasmine</i>	-	-	-	-
<i>Palem/Palm</i>	-	-	-	-

Catatan/Note: ...

Sumber/Source: Badan Pusat Statistik, Statistik Pertanian Hortikultura SPH-TH/BPS-Statistics Indonesia, *Agricultural Statistik for Horticulture SPH-TH*

Tabel
Table 5.6

**Produksi Tanaman Hias Menurut Jenis Tanaman di
Kecamatan Montong (tangkai), 2020–2023**
*Production of Ornamental Plants by Kind of Plant in
Montong District (stalks), 2020–2023*

Jenis Tanaman Kind of Plants	2020	2021	2022	2023
(1)	(2)	(3)	(4)	(5)
Anggrek/Orchid	-	-	-	-
Krisan/Chrysantemum	-	-	-	-
Mawar/Rose	-	-	-	-
Sedap Malam/Tuberose	-	-	-	-
Melati/Jasmine	-	-	-	-
Palem/Palm	-	-	-	-

Catatan/Note: ...

Sumber/Source: Badan Pusat Statistik, Statistik Pertanian Hortikultura SPH-TH/BPS-Statistics Indonesia, Agricultural Statistik for Horticulture SPH-TH

Tabel
Table 5.7

Produksi Buah-Buahan dan Sayuran Tahunan Menurut Jenis Tanaman di Kecamatan Montong (kuintal), 2020–2023
Production of Annual Fruits and Vegetables by Kind of Plant in Montong District (quintal), 2020–2023

Jenis Tanaman Kind of Plants	2020	2021	2022	2023
(1)	(2)	(3)	(4)	(5)
Buah–Buahan/Fruits:				
Mangga/Mango	62 504	21 549	78.400	63.000
Durian/Durian	2	20	14	8
Jeruk Siam/Kepron/Orange/Tangerine	7 272	18 343	11.868	18.270
Pisang/Banana	7 081	6 558	4.800	4.081
Pepaya/Papaya	315	594	715	400
Salak/Snakefruit	-	-	-	-
Belimbing/Star Fruit	202	187	279	58
Sawo/Sapodilla	1 931	1 885	9	280
Sayuran/Vegetables:				
Petai
Melinjo

Catatan/Note: ...

Sumber/Source: Badan Pusat Statistik, Statistik Pertanian Hortikultura SPH-BST/BPS-Statistics Indonesia, Agricultural Statistic for Horticulture SPH-BST

**Jumlah Desa Prasarana Transportasi Antar
desa/kelurahan Serta Jenis Sinyal Internet Telepon
Seluler Menurut Desa/Kelurahan di Kecamatan
Montong, 2023**

*Number of Village that Inter-Villages/Kelurahan
Transportation Infrastructure and Kind of Signal Internet
Cellucer Facilities by Villages/Kelurahan in Montong
District, 2023*



**Prasarana Transportasi
13 Desa Aspal**

**Jenis Signal Internet
9 Desa 4G/LTE**

PENJELASAN TEKNIS

1. Hotel adalah bangunan berkamar banyak yang disewakan sebagai tempat untuk menginap dan tempat makan orang yang sedang dalam perjalanan; bentuk akomodasi yang dikelola secara komersial, disediakan bagi setiap orang untuk memperoleh pelayanan, penginapan, makan dan minum.

TECHNICAL NOTES

1. *Hotel is a multi-room building rented out as a place to stay and a place to eat for people who are traveling; a form of commercially managed accommodation, provided for everyone to obtain services, lodging, eating and drinking.*

<https://tubankab.bps.go.id>

ULASAN

DESCRIPTION

Tidak terdapat Akomodasi hotel, penginapan juga terdapat di Kecamatan Montong.

There is no hotel accomodation, and Inn in Montong district.

<https://tubankab.bps.go.id>



Catatan/Note: ...
 Sumber/Source: Pemerintah Desa/Village Government

Gambar 6.1
Figures

Jumlah Operator Layanan Komunikasi Telepon Seluler Menurut Desa/Kelurahan di Kecamatan Montong, 2023
Number of Cellular Phone Communication Service Operators by Villages/Kelurahan in Montong District, 2023

6.1 PARIWISATA TOURISM

Tabel 6.1.1 Jumlah Sarana Akomodasi Menurut Desa/Kelurahan dan Jenis Akomodasi di Kecamatan Montong, 2023
Number of Accomodation Facilities by Villages/Kelurahan and Type of Accomodation in Montong District, 2023

Desa/Kelurahan Village/Kelurahan	Hotel	Penginapan Inn
(1)	(2)	(3)
Manjung	-	-
Tanggulangin	-	-
Sumurgung	-	-
Bringin	-	-
Maindu	-	-
Jetak	-	-
Talun	-	-
Pucangan	-	-
Pakel	-	-
Montongsekar	-	-
Talangkembar	-	-
Nguluhan	-	-
Guwoterus	-	-
Montong	-	-

6.2 TRANSPORTASI DAN KOMUNIKASI
TRANSPORTATION AND COMMUNICATION

Tabel 6.2.1 Prasarana dan Sarana Transportasi Antardesa/Kelurahan Menurut Desa/Kelurahan di Kecamatan Montong, 2023
Table *Inter-Villages/Kelurahan Transportation Infrastructure and Facilities by Villages/Kelurahan in Montong District, 2023*

Desa/Kelurahan <i>Village/Kelurahan</i>	Jenis Prasarana Transportasi <i>Type of Transportation Infrastructure</i>	Keberadaan Angkutan Umum <i>Availability of Public Transportation</i>
(1)	(2)	(3)
Manjung	Darat	Tidak ada angkutan umum
Tanggulgingin	Darat	Tidak ada angkutan umum
Sumurgung	Darat	Tidak ada angkutan umum
Bringin	Darat	Tidak ada angkutan umum
Maindu	Darat	Tidak ada angkutan umum
Jetak	Darat	Tidak ada angkutan umum
Talun	Darat	Tidak ada angkutan umum
Pucangan	Darat	Ada, dengan trayek tetap
Pakel	Darat	Tidak ada angkutan umum
Montongsekar	Darat	Ada, dengan trayek tetap
Talangkembar	Darat	Ada, dengan trayek tetap
Nguluhan	Darat	Tidak ada angkutan umum
Guwoterus	Darat	Ada, dengan trayek tetap

Catatan/Note: Isian kolom (2): "Darat", "Air", "Darat dan Air", "Udara"
Isian Kolom (3): "Ada, dengan trayek tetap", "Ada, tanpa trayek tetap", "Tidak ada angkutan umum"
Sumber/Source: Pemerintah Data/Village Government

Lanjutan Tabel/*Continued Table* 6.2.1

Desa/Kelurahan <i>Village/Kelurahan</i>	Jenis Permukaan Jalan Darat Terluas <i>Type of The Widest Road Surface</i>	Dapat Dilalui Kendaraan Bermotor Roda 4 atau Lebih <i>Passable by Vehicle with 4 or more Wheels</i>
(1)	(4)	(5)
Manjung	Aspal/beton	Sepanjang tahun
Tanggulangin	Aspal/beton	Sepanjang tahun
Sumurgung	Aspal/beton	Sepanjang tahun
Bringin	Aspal/beton	Sepanjang tahun
Maindu	Aspal/beton	Sepanjang tahun
Jetak	Aspal/beton	Sepanjang tahun
Talun	Aspal/beton	Sepanjang tahun
Pucangan	Aspal/beton	Sepanjang tahun
Pakel	Aspal/beton	Sepanjang tahun
Montongsekar	Aspal/beton	Sepanjang tahun
Talangkembar	Aspal/beton	Sepanjang tahun
Nguluhan	Aspal/beton	Sepanjang tahun
Guwoterus	Aspal/beton	Sepanjang tahun

Catatan/*Note*: Jika kolom (2) berisi "Air" atau "Udara", maka kolom (4) dan (5) diisikan "-"; Jika kolom (2): "Darat" atau "Darat dan Air" maka: isian kolom (4): "Aspal/Beton", "Diperkeras (kerikil, batu, dll)", "Tanah", "Lainnya"; Isian Kolom (5): "Sepanjang tahun", "Sepanjang tahun kecuali saat kondisi tertentu", "Tidak dapat dilalui sepanjang tahun"

Sumber/*Source*: Pemerintah Data/Village Government

Tabel
Table 6.2.2

Keberadaan Kantor Pos/Pos Pembantu/Rumah Pos, Pos Keliling, dan Perusahaan/Agen Jasa Ekspedisi Swasta Menurut Desa/Kelurahan di Kecamatan Montong, 2023
Number of Post Office/Subsidiary of Post Office, Mobile Portal Service, Private Expedition Service Company by Villages/Kelurahan in Montong District, 2023

Desa/Kelurahan <i>Village/Kelurahan</i>	Kantor Pos/Pos Pembantu/Rumah Pos <i>Post Office/Subsidiary of Post Office</i>	Pos Keliling <i>Mobile Portal Service</i>	Perusahaan/Agen Jasa Ekspedisi Swasta <i>Private Expedition Service Company</i>
(1)	(2)	(3)	(4)
Manjung	Tidak Ada	Tidak Ada	Tidak Ada
Tanggulangin	Tidak Ada	Tidak Ada	Tidak Ada
Sumurgung	Tidak Ada	Tidak Ada	Tidak Ada
Bringin	Tidak Ada	Tidak Ada	Tidak Ada
Maindu	Tidak Ada	Tidak Ada	Tidak Ada
Jetak	Tidak Ada	Tidak Ada	Tidak Ada
Talun	Tidak Ada	Tidak Ada	Tidak Ada
Pucangan	Tidak Ada	Tidak Ada	Beroperasi
Pakel	Tidak Ada	Tidak Ada	Tidak Ada
Montongsekar	Beroperasi	Tidak Ada	Beroperasi
Talangkembar	Tidak Ada	Tidak Ada	Tidak Ada
Nguluhan	Tidak Ada	Tidak Ada	Tidak Ada
Guwoterus	Tidak Ada	Tidak Ada	Tidak Ada

Catatan/Note: Isian kolom (2) dan (4): "Beroperasi", "Jarang Beroperasi", "Tidak beroperasi", "Tidak Ada", Isian kolom (3): "Ada", "tidak ada"

Sumber/Source: Pemerintah Data/Village Government

Tabel 6.2.3 Jumlah Menara Telepon seluler dan Operator Layanan Komunikasi Telepon Seluler Menurut Desa/Kelurahan di Kecamatan Montong, 2023
Number of Base Transceiver Station (BTS) and Cellular Phone Communication Service Operators by Villages/ Kelurahan in Montong District, 2023

Desa/Kelurahan Village/Kelurahan	Jumlah Menara Telepon seluler Number of Base Transceiver Station (BTS)	Jumlah Operator Layanan Komunikasi Telepon Seluler Cellular Phone Communication Service Operators
(1)	(2)	(3)
Manjung	0	3
Tanggulangun	0	3
Sumurgung	0	3
Bringin	0	3
Maindu	0	4
Jetak	0	4
Talun	0	4
Pucangan	2	6
Pakel	1	6
Montongsekar	2	5
Talangkembar	1	4
Nguluhan	0	3
Guwoterus	1	3
Montong	7	51

Catatan/Note: ...

Sumber/Source: Pemerintah Data/Village Government

Tabel
Table 6.2.4

Kekuatan Sinyal Telepon Seluler dan Jenis Sinyal Internet Telepon Seluler Menurut Desa/Kelurahan di Kecamatan Montong, 2023
The Strenght of Cellular Phone Signal and Kind of Signal Internet Cellucer of by Villages/Kelurahan in Montong District, 2023

Desa/Kelurahan Village/Kelurahan	Kekuatan Sinyal Telepon Seluler The Strenght of Cellular Phone Signal	Jenis Sinyal Internet Telepon Seluler Type of Cellular Phone Signal
(1)	(2)	(3)
Manjung	Lemah	2,5G/E/GPRS
Tanggulangi	Lemah	2,5G/E/GPRS
Sumurgung	Kuat	3G/H/H+/EVDO
Bringin	Lemah	3G/H/H+/EVDO
Maindu	Kuat	3G/H/H+/EVDO
Jetak	Kuat	3G/H/H+/EVDO
Talun	Kuat	5G/4G/LTE
Pucangan	Kuat	5G/4G/LTE
Pakel	Kuat	5G/4G/LTE
Montongsekar	Sangat Kuat	5G/4G/LTE
Talangkembar	Kuat	5G/4G/LTE
Nguluhan	Lemah	5G/4G/LTE
Guwoterus	Kuat	5G/4G/LTE

Catatan/Note: Isian kolom 2: "Sangat kuat", "Kuat", "Lemah", "Tidak ada sinyal"; Isian Kolom (3): "4G/LTE", "3G/H/H+/EVDO", "2,5G/E/GPRS", "Tidak ada sinyal internet"; jika kolom (2) berisi "Tidak ada sinyal" maka kolom (3) diisi dengan "-"

Sumber/Source: Pemerintah Data/Village Government

PERBANKAN, KOPERASI, DAN PERDAGANGAN

BANKING, COOPERATIVE, AND TRADE

Jumlah Sarana Perdagangan Tahun 2023

Number of Trading Facilities in 2023

5

Kelompok Pertokoan

3

Pasar Permanen

0

Pasar Semi Permanen

0

Pasar Tanpa Bangunan

2

Mini market/Swalayan

0

Rumah makan/Restoran



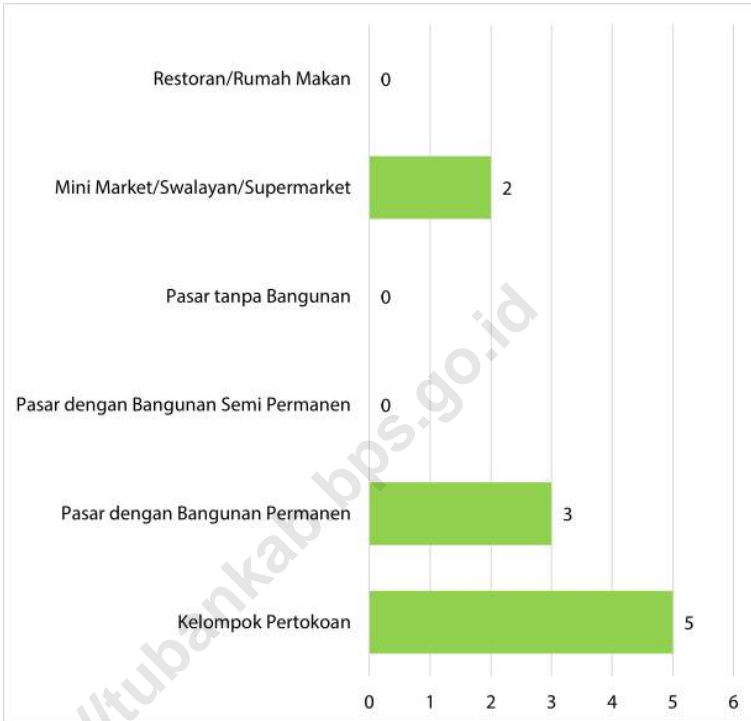
ULASAN

Sarana prasarana ekonomi yang ada di Kecamatan Montong pada tahun 2023 antara lain sebesar 0 pasar Semipermanen, 3 pasar permanen 0 pasar tanpa bangunan, 2 minimarket/supermarket, dan 0 rumah makan/restoran.

DESCRIPTION

The existing economic infrastructure in Montong District in 2023 includes 0 semi-permanent market, 3 permanent market, 2 markets without buildings, 0 minimarket/supermarket, and 0 restaurants/restaurants.

<https://tubankab.bps.go.id>



Catatan/Note: ..

Sumber/Source: Pemerintah Desa/Village Government

Gambar 7.1
Figures

Banyaknya Sarana Perdagangan Menurut Desa/Kelurahan dan Jenis Sarana Perdagangan di Kecamatan Montong, 2023

Number of Trade Facilities by Villages/Ward and Type of Trade Facilities in Montong Subdistrict, 2023

Tabel 7.1
Table

Banyaknya Sarana Lembaga Keuangan Bank Menurut Desa/Kelurahan dan Jenis Bank di Kecamatan Montong, 2023
Number of Bank by Villages/Kelurahan and Type of Bank in Montong District, 2023

Desa/Kelurahan Village/Kelurahan	Bank Umum Pemerintah Government Bank	Bank Umum Swasta Private Bank	Bank Perkreditan Rakyat (BPR) Rural Bank
(1)	(2)	(3)	(4)
Manjung	-	-	-
Tanggulangin	-	-	-
Sumurgung	-	-	-
Bringin	-	-	-
Maindu	-	-	-
Jetak	-	-	-
Talun	-	-	-
Pucangan	-	-	-
Pakel	-	-	-
Montongsekar	1	-	1
Talangkembar	-	-	-
Nguluhan	-	-	-
Guwoterus	-	-	-
Montong	1	-	-

Catatan/Note: ..

Sumber/Source: Pemerintah Desa/Village Government

Tabel
Table 7.2

**Banyaknya Koperasi Aktif Menurut Menurut Desa/
Kelurahan dan Jenis Koperasi di Kecamatan Montong,
2023**
*Number of Cooperative by Villages/Kelurahan and Type of
Cooperative in Montong District, 2023*

Desa/Kelurahan <i>Village/Kelurahan</i>	Koperasi Unit Desa (KUD) <i>Village Cooperative Unit</i>	Koperasi Industri Kecil dan Kerajinan Rakyat (Kopinkra) <i>Small Industry and Citizen Handicraft Cooperative</i>
(1)	(2)	(3)
Manjung	-	-
Tanggulangi	-	-
Sumurgung	-	-
Bringin	-	-
Maindu	-	-
Jetak	-	-
Talun	1	-
Pucangan	-	-
Pakel	-	-
Montongsekar	-	-
Talangkembar	-	-
Nguluhan	-	-
Guwoterus	-	-
Montong	1	-

Lanjutan Tabel/*Continued Table 7.2*

Desa/Kelurahan Village/Kelurahan	Koperasi Simpan Pinjam (Kospin) Savings and Loan Cooperative	Koperasi Lainnya Other Cooperative
(1)	(4)	(5)
Manjung	-	1
Tanggulangin	-	1
Sumurgung	-	1
Bringin	-	1
Maindu	-	1
Jetak	-	1
Talun	4	1
Pucangan	2	-
Pakel	2	-
Montongsekar	2	-
Talangkembar	1	-
Nguluhan	1	-
Guwoterus	2	-
Montong	14	7

Catatan/Note: "

Sumber/Source: Pemerintah Desa/Village Government

Tabel 7.3
Table

Banyaknya Sarana Perdagangan Menurut Desa/Kelurahan dan Jenis Sarana Perdagangan di Kecamatan Montong, 2023

Number of Trade Facilities by Villages/Kelurahan and Type of Trade Facilities in Montong District, 2023

Desa/Kelurahan <i>Village/Kelurahan</i>	Kelompok Pertokoan <i>Shopping Complexs</i>	Pasar dengan Bangunan Permanen <i>Markets in Permanent Building</i>	Pasar dengan Bangunan Semi Permanen <i>Market in Semi Permanent Building</i>
(1)	(2)	(3)	(4)
Manjung	-	-	-
Tanggulangin	-	-	-
Sumurgung	-	-	-
Bringin	-	-	-
Maindu	-	-	-
Jetak	-	1	-
Talun	-	-	-
Pucangan	1	-	-
Pakel	-	1	-
Montongsekar	3	1	-
Talangkembar	1	-	-
Nguluhan	-	-	-
Guwoterus	-	-	-
Montong	5	3	-

Lanjutan Tabel/*Continued Table 7.3*

Desa/Kelurahan Village/Kelurahan	Pasar tanpa Bangunan Market without Permanent Building	Mini Market/ Swalayan/ Supermarket Mini Market/Swalayan/ Supermarket	Restoran/ Rumah Makan Restaurant/ Food Stall
(1)	(5)	(6)	(7)
Manjung	-	-	-
Tanggulangin	-	-	-
Sumurgung	-	-	-
Bringin	-	-	-
Maindu	-	-	-
Jetak	-	-	-
Talun	-	-	-
Pucangan	-	1	-
Pakel	-	-	-
Montongsekar	-	1	-
Talangkembar	-	-	-
Nguluhan	-	-	-
Guwoterus	-	-	-
Montong	-	2	-

Catatan/Note: ...

Sumber/Source: Pemerintah Desa/Village Government

DAFTAR PUSTAKA/BIBLIOGRAPHY

- Direktorat Hortikultura & Badan Pusat Statistik. 2022. *Pedoman Statistik Pertanian Hortikultura (SPH)*. Jakarta: Kementerian Pertanian.
- Direktorat Statistik Ketahanan Sosial. 2021. *Buku 3: Konsep dan Definisi Podes 2021*. Jakarta: Badan Pusat Statistik.
- Badan Pusat Statistik Kabupaten Tuban. (2024). Kabupaten Tuban dalam angka 2024. Tuban: Badan Pusat Statistik Kabupaten Tuban.

<https://tubankab.bps.go.id>

BerAKHLAK

Berorientasi Pelayanan Akuntabel Kompeten
Harmonis Loyal Adaptif Kolaboratif



STATISTIK
BERKUALITAS
UNTUK
INDONESIA EMAS

DATA

MENCERDASKAN BANGSA

Enlighten The Nation



**BADAN PUSAT STATISTIK
KABUPATEN TUBAN**
BPS-STATISTICS TUBAN REGENCY

Jl. Manunggal No. 8, Panyuran, Palang, Tuban

Telp: (0356) 321974

Homepage: <http://www.tubankab.bps.go.id> Email: bps3523@bps.go.id

ISSN 2829-2286

