

STATISTIK DAERAH KECAMATAN KEMAYORAN



**BADAN PUSAT STATISTIK
KOTA ADMINISTRASI JAKARTA PUSAT**

STATISTIK DAERAH KECAMATAN KEMAYORAN



STATISTIK DAERAH

KECAMATAN KEMAYORAN 2014

Katalog BPS : 1102002.3173060

Nomor Publikasi : 31736.1417

Ukuran Buku : 17,5 cm x 25 cm

Jumlah halaman : v + 17 halaman

Naskah :

BPS Kota Administrasi Jakarta Pusat

Penyunting :

Seksi Neraca Wilayah dan Analisis Statistik
BPS Kota Administrasi Jakarta Pusat

Penata Letak :

Seksi Neraca Wilayah dan Analisis Statistik
BPS Kota Administrasi Jakarta Pusat

Gambar Kulit :

BPS Kota Administrasi Jakarta Pusat

Penerbit :

BPS Kota Administrasi Jakarta Pusat

Boleh dikutip dengan menyebut sumbernya



Kata Sambutan



Dengan memanjatkan puji syukur kehadiran Tuhan Yang Maha Kuasa, saya menyambut baik penerbitan publikasi **Statistik Kecamatan Kemayoran 2014** yang dilakukan oleh Badan Pusat Statistik (BPS) Kota Administrasi Jakarta Pusat. Penyusunan publikasi **Statistik Kecamatan Kemayoran 2014** ini merupakan inovasi dan pengembangan kegiatan perstatistikan serta penyebarluasan informasi sebagai salah satu upaya untuk mewujudkan visi BPS sebagai “pelopor data statistik terpercaya untuk semua”.

Penerbitan publikasi **Statistik Kecamatan Kemayoran 2014** dimaksudkan untuk melengkapi ragam publikasi statistik yang telah tersedia di daerah seperti Kemayoran Dalam Angka 2014 yang telah terbit secara rutin dalam memotret kondisi daerah. Buku ini menyajikan indikator-indikator terpilih yang menggambarkan tentang kondisi daerah dalam bentuk tampilan uraian deskriptif sederhana.

Saya berharap, publikasi Statistik Kecamatan Kemayoran 2014 ini mampu memberikan informasi secara cepat dan tepat kepada pemerintah daerah dan masyarakat yang dapat digunakan sebagai dasar perencanaan, monitor dan evaluasi mengenai perkembangan pembangunan di berbagai sektor serta membantu para pengguna data lainnya dalam memahami kondisi umum daerahnya.

Akhirnya, saya mengucapkan terima kasih dan penghargaan setinggi-tingginya kepada semua pihak yang telah berpartisipasi hingga terbitnya publikasi ini, dan semoga Tuhan Yang Maha Kuasa senantiasa meridhoi usaha kita.

Jakarta, Desember 2014
Kepala Badan Pusat Statistik
Kota Administrasi Jakarta Pusat

Pudji Pangastuti, SST.

<http://lakpuskota.bps.go.id>



Kata Pengantar



Publikasi **Statistik Kecamatan Kemayoran 2014** merupakan edisi kedua yang diterbitkan oleh Badan Pusat Statistik Kota Administrasi Jakarta Pusat. Publikasi ini berisi berbagai data dan informasi terpilih seputar Jakarta Pusat dengan harapan dapat membantu pengguna data dalam memahami perkembangan pembangunan serta potensi yang ada di Jakarta Pusat.

Publikasi ini dimaksudkan untuk melengkapi publikasi-publikasi statistik yang sudah terbit secara rutin setiap tahun, dengan penyajian yang lebih menekankan pada analisis diskriptif. Materi tulisannya disajikan dalam sembilan bab, memuat berbagai informasi/indikator terpilih yang terkait dengan pembangunan di berbagai sektor di Jakarta Pusat, sehingga diharapkan dapat menjadi bahan rujukan/kajian dalam perencanaan dan evaluasi pembangunan.

Kami sadari publikasi ini masih jauh dari sempurna, kritik dan saran membangun dari berbagai pihak sangat diharapkan untuk penyempurnaan penerbitan mendatang. Semoga publikasi ini dapat memenuhi tuntutan kebutuhan data statistik di wilayah Jakarta Pusat.

Jakarta, Desember 2014
Koordinator Statistik Kecamatan Kemayoran

RIDWAN, AMd

<http://lengkapkota.bps.go.id>



DAFTAR ISI

KATA SAMBUTAN	iii
KATA PENGANTAR	v
DARTAR ISI	vii
Bab 1 Geografi dan Iklim	1
Bab 2 Pemerintahan	4
Bab 3 Penduduk	5
Bab 4 Pendidikan	8
Bab 5 Kesehatan	9
Bab 6 Kemiskinan	11
Bab 7 Sarana Sosial	14
Bab 8 Hotel dan Restoran	16
Bab 9 Perekonomian	17

<http://lakpuskota.bps.go.id>

GEOGRAFI DAN IKLIM

Kecamatan Kemayoran merupakan daerah yang sebagian besar adalah dataran.

1

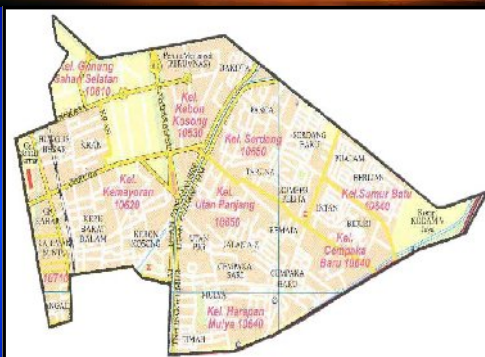
Kecamatan Kemayoran di antara seluruh kecamatan di Jakarta Pusat



Kecamatan Kemayoran merupakan salah satu kecamatan di ibukota negara, yang terletak di Kota Administrasi Jakarta Pusat. Lalu lalang kendaraan, udara panas, dan lembab, serta orang-orang yang bergegas mengejar waktu adalah pemandangan yang sudah biasa terlihat di Kecamatan Kemayoran.

Kecamatan Kemayoran merupakan daerah yang sebagian besar merupakan perkantoran, pusat perbelanjaan, dan pemukiman penduduk. Lokasinya dekat dengan pemerintahan kota membuat kecamatan ini menjadi tempat ideal bagi penduduk asli maupun pendatang untuk bermukim.

Kelurahan-Kelurahan di Kecamatan Kemayoran



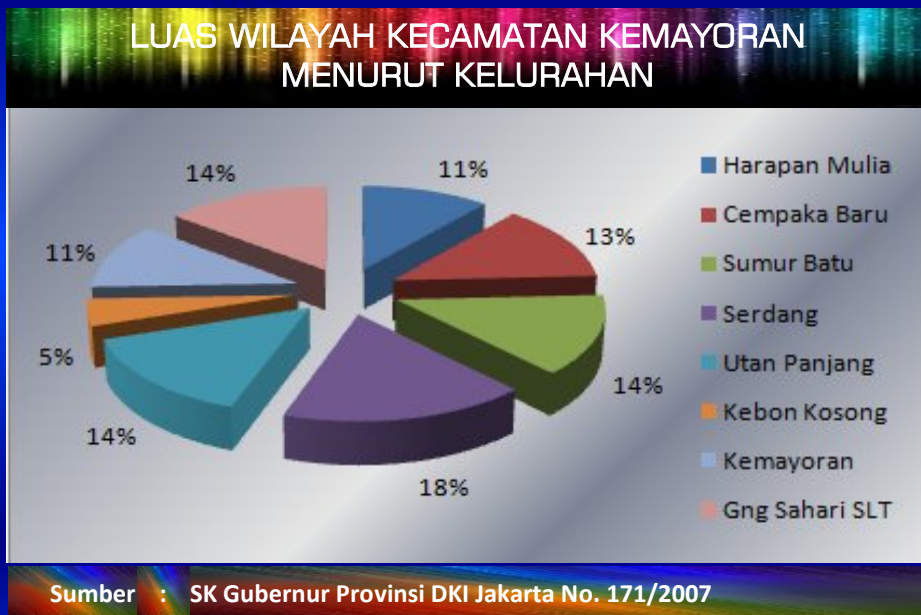
Kecamatan Kemayoran berbatasan langsung dengan Kecamatan Sawah Besar di sebelah Timur, Jakarta Utara di sebelah Utara, Kecamatan Johar Baru dan Kecamatan Cempaka Putih disebelah Barat, kecamatan Senen di sebelah Selatan. Sedangkan topografi permukaan daratan kecamatan ini relatif datar.

1 GEOGRAFI DAN IKLIM

Luas Wilayah Kecamatan Kemayoran adalah 7,26 Km²

Berdasarkan Surat Keputusan Gubernur Provinsi DKI Jakarta Nomor 171 Tahun 2007, maka luas wilayah Kecamatan Kemayoran adalah 7,26 km². Secara administrasi pemerintahan, Kecamatan Kemayoran terdiri dari 8 Kelurahan, yaitu Kelurahan Harapan Mulya, Kelurahan Cempaka Baru, Kelurahan Sumur Batu, Kelurahan Serdang, Kelurahan Utan Panjang, Kelurahan Kemayoran, Kelurahan Kebon Kosong dan Kelurahan Gunung Sahari Selatan.

Kelurahan terluas adalah kelurahan Gunung Sahari Selatan, dengan luas wilayah 1,53 Km² atau 21,11% dari luas wilayah Kecamatan Kemayoran (sesuai dengan SK Gubernur Provinsi DKI Jakarta No. 171/2009).

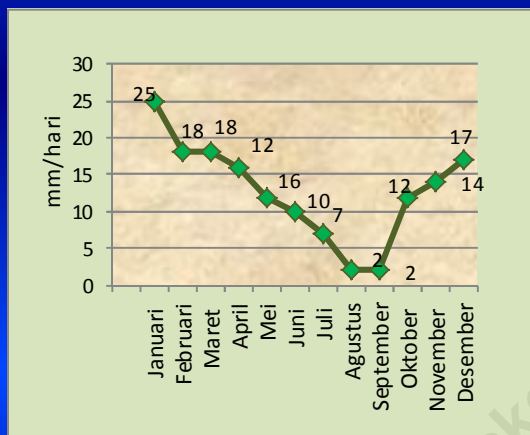


GEOGRAFI DAN IKLIM

Curah hujan tertinggi terjadi pada bulan Januari dengan curah hujan rata-rata 25 mm/hari.

1

Rata-Rata Curah Hujan menurut Bulan, 2013



Sumber : Badan Meteorologi, Klimatologi dan Geofisika

Data iklim yang disajikan dalam buku ini diperoleh dan diolah dari Badan Meteorologi, Klimatologi dan Geofisika (BMKG) Kemayoran, Jakarta Pusat. Data tersebut digunakan untuk lingkup wilayah Jakarta Pusat.

Iklim di Kecamatan Kemayoran sama dengan daerah lain di Jakarta Pusat. Sebagai bagian dari daerah tropis yang hanya mengenal musim hujan dan kemarau.

Curah hujan tertinggi terjadi pada bulan Januari dengan curah hujan rata-rata 25 mm/hari. Sedangkan curah hujan terendah terjadi pada bulan September dengan curah hujan rata-rata sebesar 2 mm/hari.

Suhu udara tertinggi di Kecamatan Kemayoran sekitar 33,9°C. Sedangkan suhu terendah sekitar 25°C. Kelembaban udara di Jakarta Pusat adalah 84 persen, dengan kelembaban tertinggi 96 persen yang terjadi pada bulan Januari dan terendah 62 persen pada bulan Juli.

Iklim Hujan, Udara dan Angin, Tahun 2013

Uraian	Tertinggi	Terendah	Rata-rata
(1)	(2)	(3)	(4)
Curah Hujan	621,9mm	49,5mm	20,7mm
Hari Hujan	23 hari	5 hari	15 hari
Temperatur Maks	33,9°C	25°C	29,4°C
Temperatur Min	30,6°C	23,7°C	26,9°C
Kelembaban Udara	96%	77%	84%
Kecepatan Angin	10,8Knot	1008,2Knot	1010,3Knot
Tekanan Udara	1012,8mb	1004,8mb	1009,8mb

Sumber : Badan Meteorologi, Klimatologi dan Geofisika



PEMERINTAHAN

Kecamatan Kemayoran terdiri dari 8 kelurahan, 77 RW, 987 RT dan 66.322 Rufa



Berdasarkan Peraturan Daerah Provinsi Daerah Khusus Ibukota Jakarta No 10 Tahun 2008, kecamatan dipimpin oleh seorang Camat yang berkedudukan dibawah dan bertanggung jawab kepada Walikota/Bupati melalui Sekretaris Kota Administrasi/Kabupaten Administrasi. Sedangkan kelurahan, berkedudukan dibawah dan bertanggung jawab kepada Walikota/Bupati melalui Camat.

Secara administrasi, Kecamatan Kemayoran terbagi menjadi 8 kelurahan. Dan untuk mempermudah koordinasi dan pemantauan, setiap kelurahan dibagi menjadi beberapa rukun warga (RW) dan rukun warga terbagi menjadi beberapa rukun tetangga (RT).

Kecamatan Kemayoran terdiri 77 RW dan 987 RT. Pada tahun 2013, terdapat 66.322 rumah tangga. Dengan Kelurahan Cempaka Baru sebagai Kelurahan yang memiliki rumah tangga terbanyak, yaitu 12.328 rumah tangga.

Jumlah pegawai Kecamatan Kemayoran sebanyak 110 orang, 66 orang diantaranya adalah laki-laki dan 44 orang perempuan.

Dan total pegawai terbanyak terdapat di Kelurahan Utan Panjang dengan jumlah 17 orang. Dan jumlah pegawai terkecil atau sedikit terdapat di kelurahan Kebon Kosong, dengan jumlah pegawai 10 orang.

Jumlah RT dan RW Menurut Kelurahan di Kecamatan Kemayoran, Tahun 2013

Kelurahan	RW	RT	Rumah Tangga
(1)	(2)	(3)	(4)
Harapan Mulya	9	120	6 678
Cempaka Baru	10	138	12 328
Sumur Batu	8	106	9 104
Serdang	7	113	10 934
Utan Panjang	10	139	7 071
Kebon Kosong	13	129	7 214
Kemayoran	10	121	8 573
Gunung Sahari Selatan	10	122	4 420
Jumlah	77	987	66 322

Sumber : Laporan Tahunan Se-Kelurahan Kemayoran

Jumlah Pegawai yang Bekerja di Kantor Kelurahan berdasarkan jenis kelamin, Tahun 2013

Kelurahan	Laki-laki	Perempuan	Total
(1)	(2)	(3)	(4)
Harapan Mulya	8	3	11
Cempaka Baru	5	6	11
Sumur Batu	8	8	16
Serdang	7	6	13
Utan Panjang	12	5	17
Kebon Kosong	6	4	10
Kemayoran	9	7	16
Gunung Sahari Selatan	11	5	16
Jumlah	66	44	110

Sumber : Laporan Tahunan Se-kelurahan Kemayoran



Jumlah Penduduk Kecamatan Kemayoran Tahun 2012 dan 2013 menurut Kelurahan		
Kecamatan	2012	2013
(1)	(2)	(3)
Harapan Mulya	27 130	27 264
Cempaka Baru	38 171	38 320
Sumur Batu	27 645	27 780
Serdang	35 113	35 402
Utang Panjang	34 945	34 445
Kebon Kosong	30 694	30 969
Kemayoran	25 227	25 279
Gunung Sahari Selatan	23 185	17 493
Jumlah	242 141	237 152

Sumber: Laporan tahunan kelurahan se-kecamatan Kemayoran

Tahukah Anda ???

Sensus Penduduk dilaksanakan setiap sepuluh tahun sekali pada tahun berakhiran "0", misalnya : tahun 2010, 2020, dst

Luas Wilayah dan Kepadatan Penduduk di Kecamatan Kemayoran, Tahun 2013		
Kecamatan	Luas (Km ²)	Kepadatan
(1)	(2)	(3)
Harapan Mulya	0,53	51 819
Cempaka Baru	0,99	38 707
Sumur Batu	1,15	25 157
Serdang	0,82	43 173
Utang Panjang	0,54	63 787
Kebon Kosong	1,16	26 697
Kemayoran	0,53	47 969
Gunung Sahari Selatan	1,53	11 433
Jumlah	7,25	32 711

Sumber : BPS Kota administrasi Jakarta Pusat

Berdasarkan hasil laporan tahunan kelurahan se-Kecamatan Kemayoran jumlah penduduk Kecamatan Kemayoran pada tahun 2013 sebanyak 237.152 jiwa. Kelurahan Cempaka Baru memiliki urutan jumlah penduduk terbanyak dengan jumlah 38.320 jiwa, Kelurahan Serdang dengan jumlah 35.402 jiwa, Kelurahan Gunung Sahari Selatan dengan jumlah 17.493 jiwa, diikuti dengan Kelurahan Kemayoran dengan jumlah 25.279 jiwa.

Jika dilihat dari jumlah penduduk secara keseluruhan pada tahun 2012 dan 2013 Kecamatan Kemayoran secara keseluruhan mengalami penurunan jumlah penduduk sebanyak 4.989 jiwa.

Dengan luas wilayah 7,25 Km², maka rata-rata kepadatan penduduk Kecamatan Kemayoran pada tahun 2013 adalah sebesar 32.711 jiwa per Km², kelurahan yang memiliki kepadatan penduduk tertinggi di Kelurahan Utang Panjang yaitu 63.787 jiwa per Km², sedangkan kelurahan dengan kepadatan penduduk terendah di Kelurahan Gunung Sahari Selatan yaitu 11.433 jiwa per Km².



PENDUDUK

Jumlah penduduk laki-laki di Kecamatan Kemayoran lebih banyak dibandingkan penduduk perempuan dengan *sex ratio* 103,75.

Dilihat dari komposisi penduduk antara laki-laki dan perempuan, terlihat bahwa di Kecamatan Kemayoran lebih banyak penduduk laki-laki dibandingkan penduduk perempuan yaitu sebanyak 120.759 jiwa laki-laki dan 116.393 jiwa perempuan.

Dengan perbandingan *sex ratio* 103,75 yang artinya dalam 100 orang perempuan di Kecamatan Kemayoran, sebanyak 104 orang diantaranya adalah laki-laki.

Berdasarkan laporan tahunan kelurahan, di Kecamatan Kemayoran terdapat Warga Negara Asing yang menetap di kecamatan ini. Total keseluruhan Warga Negara Asing (WNA) di Kecamatan Kemayoran berjumlah 59 jiwa, dengan rincian kelurahan yang paling banyak WNA-nya adalah Kelurahan Kebon Kosong dengan 25 orang, yang diikuti dengan Kelurahan Gunung Sahari Selatan 15 orang, selanjutnya Kelurahan Sumur Batu 10 orang, Kelurahan Kemayoran 4 orang, Kelurahan Harapan Mulya 3 orang dan Kelurahan Cempaka Baru 2 orang.

Tahukah Anda ???

***Sex ratio* dihitung dengan membagi jumlah penduduk laki-laki dengan jumlah penduduk perempuan, kemudian dikalikan seratus.**

Sex Ratio dan Jumlah Penduduk Kecamatan Kemayoran menurut Kelurahan dan Jenis Kelamin, 2013

Kecamatan (1)	Laki-laki (2)	Perempuan (3)	Sex Ratio (4)
Harapan Mulya	14 135	13 229	94,30
Cempaka Baru	19 555	18 765	104,21
Sumur Batu	13 992	13 788	50,37
Serdang	17 941	17 461	102,75
Utan Panjang	17 767	16 678	106,53
Kebon Kosong	15 659	15 310	102,28
Kemayoran	12 934	12 345	104,77
Gunung Sahari Selatan	8 776	8 771	100,68
Jumlah	120 759	116 393	103,75

Sumber : Laporan Kecamatan Kemayoran

Jumlah Penduduk Kemayoran menurut kewarganegaraan, Tahun 2013

Kecamatan (1)	WNI (2)	WNA (3)
Harapan Mulya	27 461	3
Cempaka Baru	38 318	2
Sumur Batu	27 770	10
Serdang	35 402	-
Utan Panjang	34 445	-
Kebon Kosong	30 944	25
Kemayoran	25 275	4
Gunung Sahari Selatan	17 478	15
Jumlah	237 093	59

Sumber : Laporan Tahunan kelurahan se-kecamatan Kemayoran



Jakarta merupakan magnet bagi penduduk dari daerah lain. Sehingga tidak heran jika setiap tahunnya selalu saja banyak orang yang datang ke Jakarta untuk mengadu nasib baik mereka yang memiliki ke-terampilan maupun tidak.

Kedatangan penduduk ini tentu saja mempengaruhi perkembangan jumlah penduduk suatu wilayah, termasuk Kecamatan Kemayoran. Pada tahun 2013 kedatangan penduduk masuk ke dalam Kecamatan Kemayoran tercatat sebanyak 2.595 orang. Sedangkan penduduk yang pindah meninggalkan Kecamatan Kemayoran pada tahun 2013 tercatat sebanyak 2.354 orang. Jumlah penduduk yang lahir 1.714 orang dan penduduk yang mati 918 orang.

Tahukah Anda
 Untuk menghitung Pertumbuhan penduduk alami adalah : Jumlah total penduduk + jumlah kelahiran – jumlah kematian.
 Pertumbuhan penduduk total = Pertumbuhan penduduk alami + penduduk datang – penduduk keluar

Jumlah Penduduk Yang Lahir, Mati, Datang dan Pindah				
Kelurahan	Lahir	Mati	Datang	Pindah
(1)	(2)	(3)	(4)	(5)
Harapan Mulya	129	130	463	597
Cempaka Baru	321	189	79	43
Sumur Batu	21	26	153	71
Serdang	376	68	289	265
Utan Panjang	359	200	619	573
Kebon Kosong	276	122	682	574
Kemayoran	149	131	244	216
Gunung Sahari Selatan	83	52	66	15
Jumlah	1 714	918	2 595	2 354

Sumber : Laporan Kelurahan se-Kecamatan Kemayoran



PENDIDIKAN

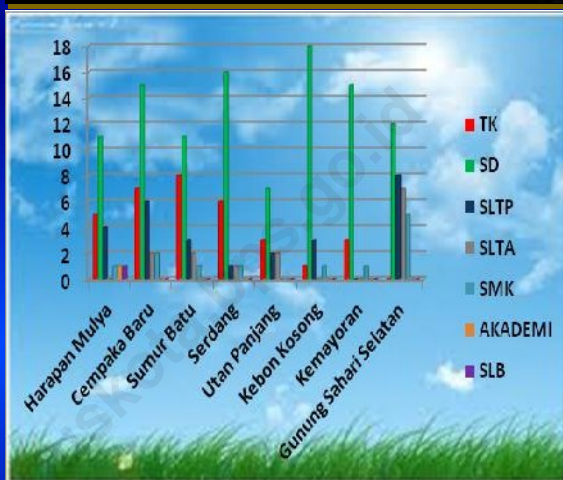
Pada tahun 2013 Kecamatan Kemayoran memiliki 105 SD, 27 SLTP, 14 SLTA dan 12 SMK



Pendidikan merupakan sarana penting dalam pembangunan dan pembentukan karakter bangsa ini, oleh karenanya Kecamatan Kemayoran berupaya sebaik mungkin untuk melengkapi sarana dan prasarana pendidikan yang ada.

Tercatat pada tahun 2013 di Kecamatan Kemayoran terdapat 33 Taman Kanak-kanak, 105 Sekolah Dasar, 27 SLTP, 14 SLTA, 12 SMK dan 1 Perguruan tinggi. Sangat disayangkan memang untuk perguruan tinggi ini hanya terdapat di kelurahan Harapan Mulya.

Grafik Sarana Pendidikan di wilayah Kemayoran, Menurut Kelurahan 2013

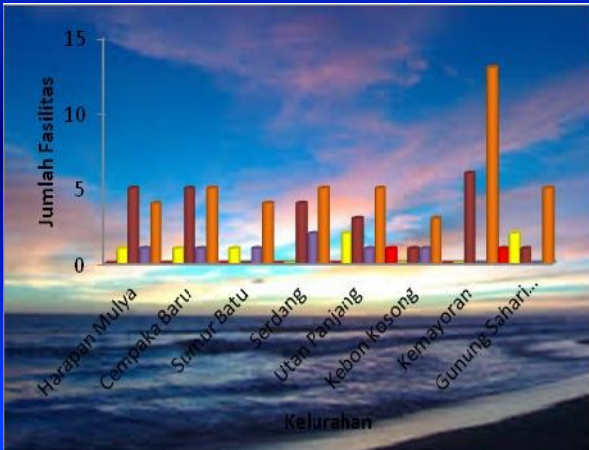


Sumber : Kantor Kelurahan se-Kecamatan Kemayoran

Jumlah Sarana Pendidikan Menurut Kelurahan, 2013

Kelurahan	TK	SD	SLTP	SLTA	SMK	Akademi/PT
(1)	(2)	(3)	(4)	(5)	(6)	(7)
Harapan Mulya	5	11	4	-	1	1
Cempaka Baru	7	15	6	2	2	-
Sumur Batu	8	11	3	2	1	-
Serdang	6	16	1	1	1	-
Utan Panjang	3	7	2	2	-	-
Kebon Kosong	1	18	3	-	1	-
Kemayoran	3	15	-	-	1	-
Gunung Sahari Selatan	-	12	8	7	5	-
Jumlah	33	105	27	14	12	1

Sumber : Kantor Kelurahan se-Kecamatan Kemayoran



Kesehatan merupakan salah satu kebutuhan dasar manusia, untuk itu ketersediaan sarana kesehatan merupakan hal yang sangat penting untuk diperhatikan. Untuk memberikan pelayanan kesehatan bagi penduduk, Pada tahun 2013 di Kecamatan Kemayoran memiliki 1 Rumah Sakit, 7 rumah bersalin, 7 Puskesmas, 25 Klinik, 45 Tempat praktek dokter, 25 tempat praktek bidan, 107 Posyandu, 23 Apotik dan 20 toko khusus jamu.



Jumlah Sarana Kesehatan Menurut Kelurahan, 2013

Kelurahan	Rumah Sakit	Rumah Bersalin	Puskesmas	Klinik	Tempat Praktek Dokter
(1)	(2)	(3)	(4)	(5)	(6)
Harapan Mulya	-	1	1	5	4
Cempaka Baru	-	1	1	5	5
Sumur Batu	-	1	1	-	4
Serdang	-	-	2	4	5
Utan Panjang	-	2	1	3	5
Kebon Kosong	1	-	1	1	3
Kemayoran	-	-	-	6	13
Gunung Sahari Selatan	-	2	-	1	5
Jumlah	1	7	7	25	45

Sumber : Kantor Kelurahan se-Kecamatan Kemayoran



KESEHATAN

Kecamatan Kemayoran memiliki 3 lapangan sepak bola, 6 lapangan bola volly, 25 lapangan badminton dan 8 Lapangan basket serta 2 lapangan tenis lapangan



Jumlah Fasilitas Kesehatan Menurut Kelurahan, 2013

Kelurahan	Sepak Bola	Bola Volly	Bulu Tangkis	Bola Basket	Tenis Lapangan
(1)	(2)	(3)	(4)	(5)	(6)
Harapan Mulya	-	-	4	-	-
Cempaka Baru	1	3	4	-	-
Sumur Batu	1	-	3	3	1
Serdang	1	-	5	-	-
Utan Panjang	-	-	6	-	-
Kebon Kosong	-	-	-	-	-
Kemayoran	-	-	1	-	-
Gunung Sahari Selatan	-	3	2	5	1
Jumlah	3	6	25	8	2

Sumber : Kantor Kelurahan se-Kecamatan Kemayoran

10

Perilaku Hidup Bersih dan Sehat

- Pertolongan persalinan oleh tenaga kesehatan** (Illustration of a woman and a healthcare worker)
- Breast diberikan ASI** (Illustration of a woman breastfeeding)
- Tidur yang layak** (Illustration of a person sleeping in a bed)
- Rumah bebas jentik** (Illustration of a mosquito)
- Cuci tangan dengan sabun** (Illustration of hands being washed with soap)
- Tersedia air bersih** (Illustration of a water tap)
- Tersedia jamban** (Illustration of a toilet)
- Makanlah dengan gizi seimbang (Makan sayur dan buah setiap hari)** (Illustration of a woman eating a plate of food)
- Lakukan aktivitas fisik setiap hari** (Illustration of two people playing sports)
- Tidak Merokok** (Illustration of a person with a 'no smoking' sign)



Kemiskinan merupakan salah satu persoalan mendasar yang menjadi perhatian di negara berkembang, tidak terkecuali Indonesia. Oleh karena itu, berbagai strategi upaya pengurangan dan pengentasan kemiskinan terus dilakukan. Pada tahun 2005, BPS untuk pertama kalinya melaksanakan kegiatan Pendataan Sosial Ekonomi Penduduk 2005 (PSE05) yang menghasilkan data mikro tentang kemiskinan, yaitu data base Rumah Tangga Sasaran (RTS). Data hasil PSE05 tersebut kemudian dimutakhirkan pada tahun 2008 dengan nama Pendataan Program Perlindungan Sosial (PPLS08). Pada tahun 2009 dilakukan Pemutakhiran (Updating) Rumah Tangga Sasaran 2009 (UDRTS09) dan pada tahun berikutnya yaitu tahun 2010 dilakukan kembali pemutakhiran (Updating) Rumah Tangga Sasaran 2010 (UDRTS10). Data hasil empat kegiatan tersebut digunakan untuk pelaksanaan kegiatan pengentasan kemiskinan. Dan pada tahun 2011 dilakukan Pendataan Program Perlindungan Sosial yang mencakup 40 persen penduduk menengah ke bawah (PPLS11). Besar kecilnya jumlah penduduk miskin sangat dipengaruhi oleh garis kemiskinan karena penduduk miskin didefinisikan sebagai penduduk yang memiliki rata-rata pengeluaran perkapita perbulan di bawah garis kemiskinan. Jumlah rumah tangga miskin (RTS) di Kecamatan Kemayoran.

6

KEMISKINAN

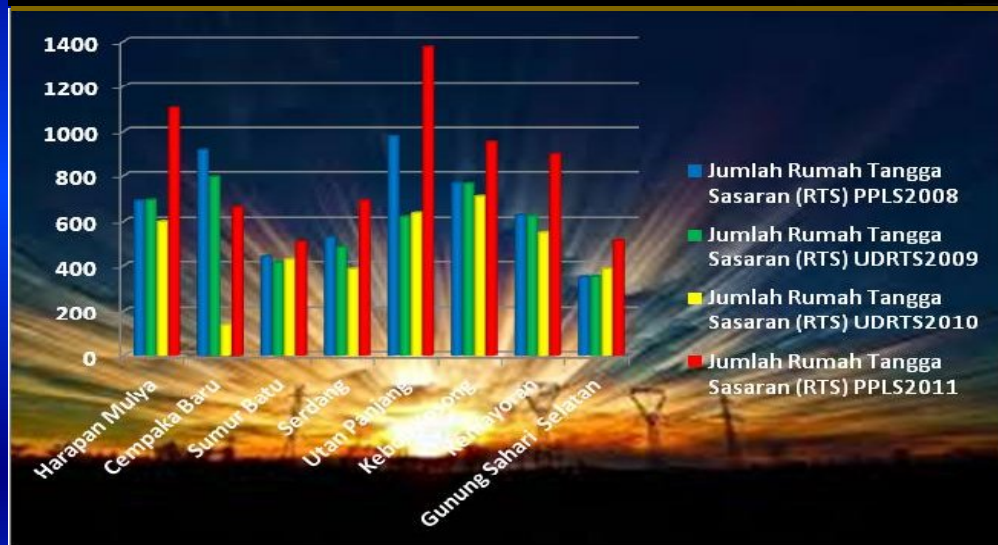
Jumlah penduduk menengah ke bawah di Kecamatan Kemayoran pada tahun 2011 sebanyak 6.696

Jumlah RTS Kecamatan Kemayoran menurut kelurahan 2008-2011

Kelurahan	Jumlah Rumah Tangga Sasaran (RTS)			
	PPLS 2008	UDRTS 2009	UDRTS 2010	PPLS 2011
(1)	(2)	(3)	(4)	(5)
Harapan Mulya	689	692	598	1 102
Cempaka Baru	917	794	133	660
Sumur Batu	439	413	426	506
Serdang	527	480	384	689
Utah Panjang	977	619	635	1 374
Kebon Kosong	767	764	708	953
Kemayoran	626	623	549	898
Gunung Sahari Selatan	349	352	384	514
Jumlah	5 291	4 737	3 817	6 696


Sumber : BPS Jakarta Pusat

Jumlah RTS Kecamatan Kemayoran menurut kelurahan 2008-2011





Data PPLS 2011 wilayah kemayoran persentase terbesar terdapat di kelurahan Utan panjang



Jumlah RW Kumuh Kecamatan Kemayoran Menurut Kelurahan 2011

Kelurahan	Jumlah RW
(1)	(2)
Harapan Mulya	-
Cempaka Baru	-
Sumur Batu	-
Serdang	-
Utan Panjang	2
Kebon Kosong	-
Kemayoran	2
Gunung Sahari Selatan	-
Jumlah	4

Sumber : BPS Jakarta Pusat

Salah satu indikator keberhasilan pembangunan suatu daerah pada tingkat mikro adalah berkurangnya daerah kumuh. Pada tahun 2011 jumlah RW kumuh di Kecamatan Kemayoran sebanyak 4 RW. Kelurahan Utan Panjang dan Kelurahan Kemayoran merupakan kelurahan yang paling banyak terdapat RW kumuh, yaitu masing-masing 2 RW. Dan untuk Tahun 2012 ini Kecamatan Kemayoran tidak dijadikan sample untuk pelaksanaan RW kumuh.



SARANA SOSIAL

Kecamatan Kemayoran memiliki 79 Masjid, 113 Musholla, 22 Gereja Kristen, 2 Gereja Katolik dan 3 Vihara

Sarana peribadatan merupakan salah satu sarana terpenting yang harus dimiliki di setiap wilayah kecamatan. Di wilayah Kecamatan Kemayoran, dimana warganya terdapat berbagai macam etnis, membutuhkan tempat peribadatan yang layak, baik dari situasi keamanan maupun kebersihannya.



Secara umum, di Kecamatan Kemayoran terdapat 79 Masjid, 113 Musholla/Langgar, 22 Gereja kristen, 2 Gereja Katolik, dan 3 Vihara.



Jumlah Tempat Ibadah Menurut Kelurahan, 2013

Kelurahan	Masjid	Langgar/ Musholla	Gereja Kristen	Gereja Katolik	Vihara
(1)	(2)	(3)	(4)	(5)	(6)
Harapan Mulya	9	19	-	-	-
Cempaka Baru	15	17	3	2	-
Sumur Batu	8	9	1	-	1
Serdang	14	12	-	-	-
Utan Panjang	8	18	-	-	-
Kebon Kosong	11	17	4	-	-
Kemayoran	7	9	2	-	1
Gunung Sahari Selatan	7	12	12	-	1
Jumlah	79	113	22	2	3

Sumber : Laporan tahunan Kecamatan Kemayoran

SARANA SOSIAL

7

Kecamatan Kemayoran 3 montir mobil, 5 pelatihan bahasa asing, 2 kusrus menjahit dan 3 kursus komputer.

Jumlah Tempat Kursus Menurut Kelurahan, 2013

Kelurahan Village	Montir Mobil	Bahasa Asing	Menjahit	Komputer
(1)	(2)	(3)	(4)	(5)
Harapan Mulya	-	-	-	-
Cempaka Baru	-	-	-	-
Sumur Batu	1	-	-	-
Serdang	-	2	-	-
Utan Panjang	1	1	1	1
Kebon Kosong	-	1	1	1
Kemayoran	-	1	-	-
Gunung Sahari Selatan	1	-	-	1
Jumlah/Total	3	5	2	3

Sumber : Laporan tahunan kecamatan Kemayoran





HOTEL & RESTORAN

Kecamatan Kemayoran terdapat 3 hotel berbintang, 19 hotel non bintang dan 525 kedai makanan.

Jakarta Pusat menjadi salah satu tempat tujuan utama wisatawan baik domestik maupun mancanegara. Untuk menunjang tingginya tingkat kunjungan ke Jakarta Pusat khususnya Kecamatan Kemayoran sebagai pusat perbelanjaan dan perkantoran, diperlukan ketersediaan sarana akomodasi yang memadai. Sarana akomodasi tersebut antara lain hotel dan restoran.



Pada tahun 2013 di Kecamatan Kemayoran terdapat 3 hotel berbintang dan 19 hotel non bintang serta jumlah keseluruhan restoran dan rumah makan yang ada berjumlah 525.



Jumlah Hotel, dan Restoran Menurut Kelurahan, 2013

Kelurahan	Hotel Bintang	Hotel Non Bintang	Kedai Makanan
(1)	(2)	(3)	(4)
Harapan Mulya	-	-	50
Cempaka Baru	-	1	37
Sumur Batu	-	-	205
Serdang	-	-	60
Utan Panjang	-	2	23
Kebon Kosong	1	4	80
Kemayoran	1	7	50
Gunung Sahari Selatan	1	5	20
Jumlah	3	19	525

Sumber: Laporan Tahunan Kecamatan Kemayoran

9



ITC Cempaka Mas dan PRJ Kemayoran merupakan Ikon perekonomian yang ada di Kecamatan Kemayoran



Kecamatan Kemayoran terkenal akan pusat perbelanjaannya. Di Kecamatan Kemayoran terdapat beberapa pusat perbelanjaan. Dua diantaranya yang menjadi pusat perhatian warga kemayoran ataupun warga lainnya adalah ITC Cempaka Mas yang terletak di Kelurahan Sumur Batu dan PRJ Kemayoran yang terletak di wilayah Kelurahan Kemayoran.



Selain pusat perbelanjaan, di wilayah Kemayoran terdapat juga 12 pasar tanpa bangunan, 54 mini market, 23 restoran, 525 kedai dan 636 toko kelontong.

Jumlah Pasar Menurut Jenis dan Kelurahan, 2013

Kelurahan	Pasar Tanpa Bangunan	Mini Market	Restoran/Rumah Makan	Warung/Kedai Makanan Minuman	Toko/Warung Kelontong
(1)	(2)	(3)	(4)	(5)	(6)
Harapan Mulya	1	5	-	50	25
Cempaka Baru	-	10	-	37	54
Sumur Batu	1	8	20	205	120
Serdang	1	7	—	60	80
Utah Panjang	2	8	-	23	212
Kebon Kosong	1	11	-	80	30
Kemayoran	1	3	1	50	20
Gunung Sahari Selatan	5	2	2	20	95
Jumlah	12	54	23	525	636

Sumber: Laporan Tahunan Kecamatan Kemayoran

DATA

MENCERDASKAN BANGSA



BADAN PUSAT STATISTIK
KOTA ADMINISTRASI JAKARTA PUSAT
Jl. Tanah Abang I No.1 Blok C Lt. 5 Jakarta 10160
Telp. 021-34830268/3519238 Email : bps3173@gmail.com