

STATISTIK KECAMATAN TIDORE TIMUR 2015



<http://trepka.bps.go.id>

**Statistik Daerah
Kecamatan Tidore Timur
2015**

STATISTIK DAERAH

KECAMATAN TIDORE TIMUR 2015

Nomor Publikasi : 827275.1516
Katalog BPS : 1101002.8272010
Ukuran Buku : 17,6 x 25 cm
Jumlah Halaman : iv + 29 halaman

Naskah :

Seksi Integrasi, Pengolahan, dan Diseminasi Statistik

Gambar Kulit :

Seksi Integrasi, Pengolahan, dan Diseminasi Statistik

Diterbitkan Oleh :

Badan Pusat Statistik Kota Tidore Kepulauan

Dicetak Oleh :

Badan Pusat Statistik Kota Tidore Kepulauan

Boleh dikutip dengan menyebut sumbernya

KATA PENGANTAR



Publikasi **Statistik Daerah Kecamatan Tidore Timur 2015** diterbitkan oleh Badan Pusat Statistik Kota Tidore Kepulauan memuat berbagai data dan informasi yang disajikan dalam bentuk berbeda dengan publikasi lain terutama dari sisi tampilan yang lebih estetik. Data yang ditampilkan di publikasi ini sebagian besar bersumber dari Kantor Kecamatan Tidore Timur dan dari BPS Kota Tidore Kepulauan serta instansi terkait lainnya, selain dalam bentuk tulisan dan grafik juga dilampirkan dengan tabel dari masing-masing topik bahasan. Dibandingkan dengan publikasi yang pernah diterbitkan sebelumnya, publikasi ini memiliki cakupan data yang lebih luas, selain itu juga menampilkan lebih banyak ulasan untuk memudahkan konsumen data memahami data dan informasi tersebut.

Statistik Daerah Kecamatan Tidore Timur 2015 memuat berbagai informasi/indikator terpilih yang terkait dengan hasil pembangunan di berbagai sektor di Kecamatan Tidore Timur dan diharapkan dapat menjadi bahan rujukan/kajian dalam perencanaan dan evaluasi kegiatan pembangunan di wilayah ini.

Semoga publikasi ini mampu menjawab kebutuhan data statistik, baik oleh instansi/dinas pemerintah, swasta, kalangan akademisi maupun masyarakat luas.

**Kepala BPS
Kota Tidore Kepulauan**

A handwritten signature in black ink, consisting of several loops and a long horizontal stroke at the end.

Urip Sugeng Santoso, S.ST.

DAFTAR ISI

1. Geografi.....	1
2. Pemerintahan.....	2
3. Penduduk.....	3
4. Pendidikan.....	4
5. Kesehatan.....	5
6. Pertanian.....	6
7. Energi.....	7
8. Industri.....	8
9. Transportasi dan Komunikasi.....	9
10. Perdagangan.....	10
Lampiran Tabel.....	11

KONDISI GEOGRAFIS

1

Wilayah kecamatan Tidore Timur terdiri dari daerah pesisir dan daerah pegunungan.

Tidore Timur merupakan wilayah pemekaran dari kecamatan Tidore yang memiliki 7 kelurahan yang semuanya berbatasan langsung dengan laut.

Batas wilayah kecamatan Tidore Timur adalah

- Utara : Laut Halmahera
- Selatan : Kec. Tidore
- Barat : Kec. Tidore Utara
- Timur : Laut Halmahera

Luas wilayah Kecamatan Tidore Timur adalah 34 (Km²) Kelurahan yang memiliki luas wilayah berada pada urutan teratas adalah Kelurahan kalaodi (Km²) dan Kelurahan yang berada pada urutan terkecil luas wilayahnya adalah Kelurahan cobodoe dan kelurahan dowora.

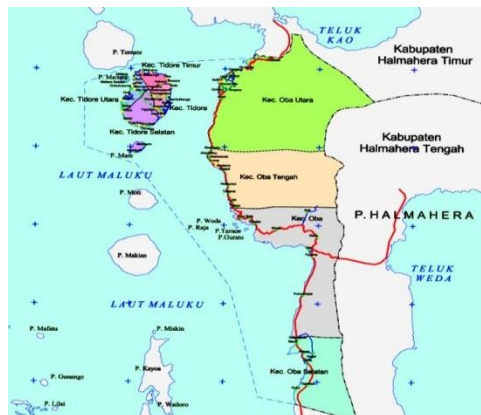
Kecamatan Tidore Timur ibu kotanya terletak di kelurahan Tosa. Dan memiliki sebuah pulau yang eksotis, pulau tersebut bernama pulau filonga

Luas Wilayah Kecamatan Tidore Timur 2014

Kelurahan	Luas Wilayah (Km ²)	Persentase (%)
(1)	(2)	(3)
Dowora	1,05	3,09
Kalaodi	8	23,53
Mafututu	7	20,59
Tosa	6	17,65
Cobodoe	1,4	4,12
Doyado	3,55	10,44
Jikocobo	7	20,59
Tidore Timur	34	100

Sumber :BPS Kota Tidore Kepulauan

Peta Wilayah Kota Tidore Kepulauan



Secara Administratif Kecamatan Tidore Timur adalah pemekaran dari Kecamatan Tidore

Statistik Pemerintahan Kecamatan Tidore Timur, 2014

Wilayah Administrasi	2014
(1)	(2)
Kecamatan	1
Kelurahan	7
RW	16
RT	43

Jumlah RT dan RW per Desa/Kelurahan di Kecamatan Tidore Timur

Kelurahan	Dusun	RT	RW
(1)	(2)	(3)	(4)
Dowora	-	6	2
Kalaodi	-	4	2
Mafututu	-	8	2
Tosa	-	6	2
Cobodoe	-	6	3
Doyado	-	6	2
Jikocobo	-	7	3

Sumber : BPS Kota Tidore Kepulauan

Berdasarkan Peraturan Daerah No.13, 14, 15, dan 16 tahun 2007 serta Peraturan Daerah No. 1 Tahun 2008 Kota Tidore Kepulauan, serta adanya tuntutan dan aspirasi masyarakat juga untuk memperpendek rentang kendali pemerintahan, maka dipandang perlu ditetapkan Pemekaran Kecamatan Tidore menjadi Kecamatan Tidore Timur dalam Wilayah Pemerintahan Kota Tidore Kepulauan. Kecamatan Tidore Timur yang mempunyai luas wilayah 34 Km², Ibu Kota Kecamatan berada di Kelurahan Tosa.

Tahun 2014 ini di kelurahan Dowora memiliki 6 Rt yg pada tahun lalu hanya memiliki 4 Rt.Pada Tahun ini jumlah Rt di Tidore Timur Berjumlah 43 dan jumlah Rw 16

Pada saat terbentuknya Kecamatan Tidore Timur dipimpin oleh Umi Abdurrasyid, S.IP Sejak saat itu telah terjadi 1 kali pengantian camat dan dilanjutkan Safrudin Saraha, SH.

**Jumlah Penduduk Kecamatan Tidore Timur Tahun 2014
sebanyak 8353 Jiwa.**

Jumlah penduduk di Tidore timur 8353 jiwa di mana jumlah penduduk laki-laki 4196 dan jumlah penduduk perempuan 4094 jiwa. Penduduk yang paling banyak di tidore timur berada di kelurahan Cobodoe dengan jumlah penduduk laki-laki 855 dan jumlah penduduk perempuan 857. Sedangkan jumlah penduduk paling sedikit berada di kelurahan Kalaodi dengan jumlah penduduk laki-laki 231 dan jumlah penduduk perempuan 245 jiwa.

Jumlah kelahiran, kematian, migrasi masuk dan migrasi keluar juga berpengaruh terhadap jumlah penduduk, tahun 2014 jumlah kelahiran di tidore timur sebanyak 30, jumlah kematian sendiri sebanyak 35 jiwa dan untuk migrasi masuk tahun 2014 sebanyak 25 jiwa dan migrasi keluar sebanyak 5 jiwa.

**Banyaknya Penduduk Kecamatan
Tidore Timur Berdasarkan Jenis
Kelamin, 2014**

Kelurahan	L	P	Jml
Dowora	628	603	1331
Kalaodi	231	245	476
Mafututu	841	828	1669
Tosa	399	362	724
Cobodoe	855	857	1712
Doyado	701	701	1402
Jikocobo	541	498	1039
Tidore Timur	4196	4094	8353

Sumber Kantor Kelurahan

**Indikator Kependudukan
Kecamatan Tidore Timur, 2014**

Uraian	2014
Jumlah Penduduk	8.015
Jumlah Kelahiran	30
Jumlah Kematian	35
Migrasi Masuk	25
Migrasi Keluar	5

Jumlah Sarana Pendidikan Menurut Desa/Kelurahan di Kecamatan Tidore Timur, 2014



Indikator Pendidikan Kecamatan Tidore Timur 2014

Uraian	Guru	Murid
SD	108	1058
SMP	44	440
SMA	46	240
SMK	22	213

Berdasarkan banyaknya sekolah, fasilitas sekolah di Tidore Timur sudah cukup memadai di mana terdapat 6 TK, 7 SD, 2 SMP, 2 SMA DAN 1 SMK. 3 MI, 1 Mts, 1 MA.

Fasilitas Pendidikan di tingkat pendidikan dasar sudah cukup memenuhi kebutuhan. Fasilitas pendidikan jenjang SD dan MI berada di kelurahan mafututu dan Dowora sementara Kelurahan Tosa Dan Kalaodi hanya memiliki fasilitas pendidikan dasar SD.

Untuk fasilitas jenjang SMP Sekolah Menengah Pertama dan SMA Sekolah Menengah Atas berada di Kelurahan Mafututu dan fasilitas SMP Sekolah Menengah Pertama, MTs Matrasah Tsanawia, SMA Sekolah Menengah Atas, SMK Sekolah Menengah Kejuruan dan MA, Madrasah Aliyah berada di Kelurahan Dowora.pada tahun 2014 mengalami peningkatan jumlah siswa di bandingkan tahun lalu.

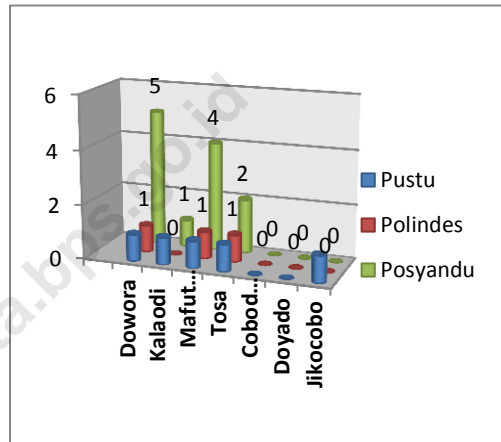
Fasilitas kesehatan sudah hampir memadai di seluruh kelurahan di Kecamatan Tidore Timur.

Peran Pemerintah dalam pembangunan Kesehatan menyangkut berbagai aspek seperti penyedia sarana dan prasarana yang memadai dan dapat diakses oleh seluruh lapisan Masyarakat dengan biaya terjangkau dan muda untuk diakses

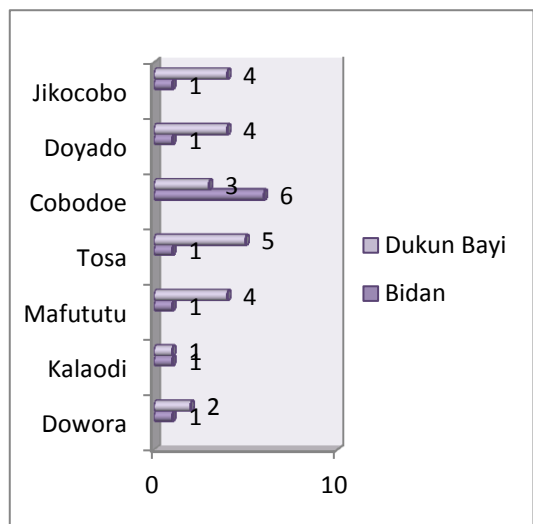
Demi mengoptimalkan pelayanan kesehatan terhadap masyarakat diwilayah Kecamatan Tidore Timur terdapat beberapa fasilitas pelayanan kesehatan yang terdiri dari Puskesmas pembantu, Polindes, Posyandu.

Menentukan kualitas kesehatan antara lain dapat dilihat dari fasilitas kesehatan serta jumlah tenaga kesehatan yang tersedia. Pada tahun lalu tidak semua kelurahan memiliki tenaga bidan. Namun tahun ini setiap Kelurahan memiliki tenaga bidan minimal satu orang.

Jumlah Fasilitas Kesehatan Kecamatan Tidore Timur



Jumlah Tenaga Kesehatan di Kecamatan Tidore Timur , 2014



**Jumlah Rumah tangga tanaman
Tidore Timur 2014**

Kelurahan	Pala (Ha)	Cengkeh (Ha)	Kelapa (Ha)
(2)	(3)	(4)	(5)
Dowora	-	-	-
Kalaodi	2	2	-
Mafututu	9.75	29	5
Tosa	4	10	1
Cobodoe	-	-	-
Doyado	-	-	-
Jikocobo	-	-	-
Jumlah	10.35	41	6
Kelurahan	Mangga (Ha)	Durian (Ha)	
Dowora	1.5	0.5	
Kalaodi	-	33	
Mafututu	8	3	
Tosa	2	0.25	
Cobodoe	-	-	
Doyado	-	-	
Jikocobo	-	-	
Tidore Timur	11.5	34.1	

Sektor pertanian merupakan sektor yang strategis selain karena sebagai sektor yang menjadi penyedia kebutuhan bagi masyarakat,. Kecamatan Tidore Timur telah terkenal sejak dulu karena termasuk penghasil pala dan cengkih, dan sampai saat ini masih relative banyak produksi kedua jenis tanaman perkebunan ini.

Potensi pertanian di Tidore Timur cukup besar selain mengusahakan tanaman perkebunan juga penduduknya berusaha di subsektor tanama buah- buahan. Untuk itu perhatian Pemerintah Daerah terhadap pembangunan bidang pertanian semakin meningkat setiap tahun melalui berbagai program dan kebijakan yang bertujuan untuk meningkatkan produksi sektor pertanian sekaligus memberikan dampak positif terhadap peningkatan pendapatan petani

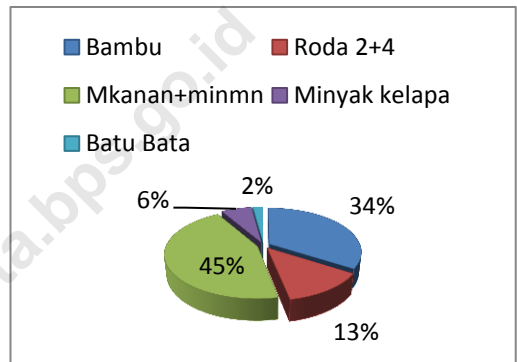
Industri rumah tangga dengan jenis Makanan/Minuman lebih banyak di bandingkan dengan industri rumah tangga lainnya

Sektor industri di wilayah Kecamatan Tidore Timur didominasi oleh Kelompok industri kecil dan rumah tangga. Hal ini dapat dilihat dari beragamnya jenis usaha yang dilakukan oleh masyarakat.

Banyaknya usaha industri kecil di Kecamatan Tidore Timur semakin berkembang dari tahun ketahun. Berdasarkan data dari Dinas Perindustrian Perdagangan dan Koperasi Kota Tidore Kepulauan pada tahun 2014 jumlah usaha industri rumah tangga dengan jenis Industri Makanan/Minuman yang terbanyak dibandingkan dengan industri rumah tangga lainnya.

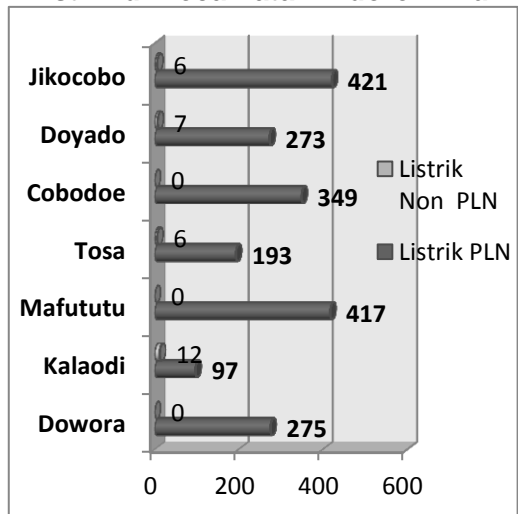
Di kecamatan Tidore Timur sendiri jumlah pengguna listrik sudah sbagian besar yang menggunakan listrik sisanya masih menggunakan listrik non PLN.

Jumlah Industri Pengolahan Kayu dan Tenaga Kerja Menurut Desa/Kelurahan di Kecamatan Tidore Timur, 2014



Sumber :BPS Kota Tidore Kepulauan

Jumlah pengguna listrik dan non-listrik di Kecamatan Tidore Timur



Secara umum transportasi darat yang digunakan adalah Angkutan Roda Empat dan sepeda motor.

**Banyaknya Kendaraan
Kecamatan
Tidore Timur 2014**



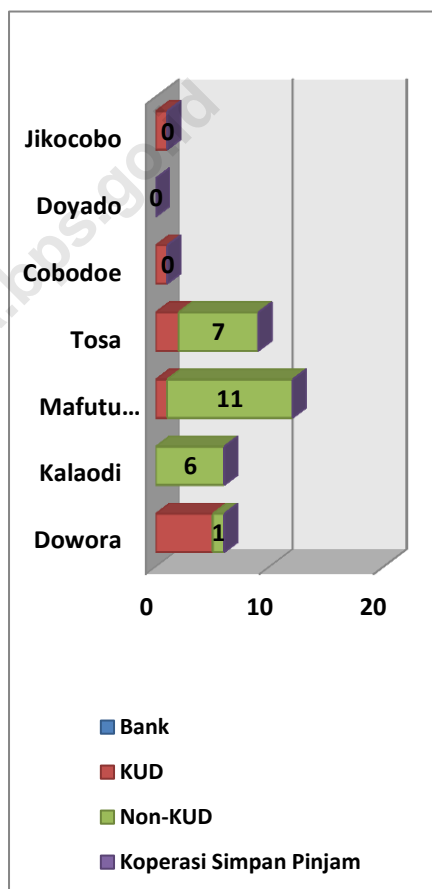
Transportasi merupakan sarana yang sangat penting dalam menunjang keberhasilan pembangunan terutama dalam mendukung kegiatan perekonomian masyarakat dan perkembangan wilayah baik itu daerah perdesaan maupun daerah yang lainnya. Sistem transportasi yang ada dimaksudkan untuk meningkatkan pelayanan mobilitas penduduk dan sumberdaya lainnya yang dapat mendukung terjadinya pertumbuhan ekonomi di daerah ini

Pariwisata yang terdapat di kecamatan Tidore Timur adalah pulau filonga, Pantai Akesahu. Keindahan objek wisata ini ada juga terdapat potensi objek wisata lainnya namun juga belum di kelola secara baik.

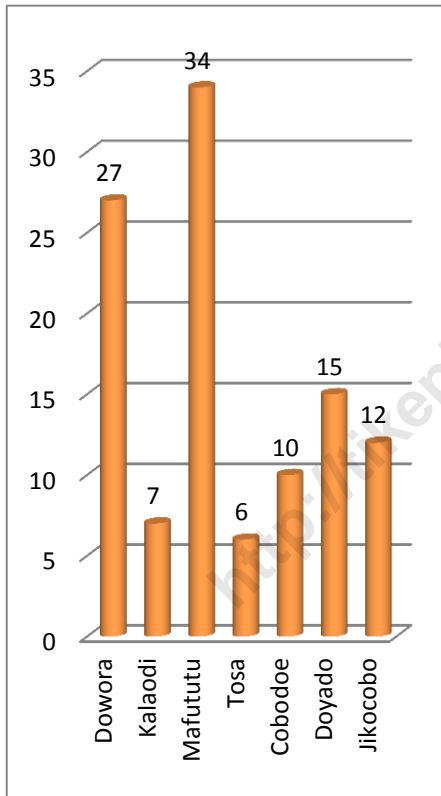
Lembaga keuangan bukan bank adalah badan usaha yang melakukan kegiatan dalam bidang keuangan yang secara langsung atau tidak langsung menghimpun dana dari masyarakat dan menyalurkannya kembali kepada masyarakat. Koperasi secara implisit mengandung 2 pola yaitu KUD dan Non KUD .

Banyaknya koperasi desa (KUD) dan non KUD yang ada di Kecamatan Tidore Timur meliputi Kelurahan Dowora 5 KUD dan 1 Non KUD, Kelurahan Kalaodi tidak memiliki KUD tetapi memiliki 6 Non KUD, Kelurahan Mafututu memiliki 1 KUD dan 11 Non KUD, Kelurahan Tosa memiliki 2 KUD DAN 7 Non KUD, Kelurahan Cobodoe memiliki 1 KUD tapi tidak memiliki Non KUD, sedangkan untuk kelurahan Doyado dan Kelurahan Jikocobo tidak memiliki lembaga KUD ataupun Non KUD.

Jumlah Lembaga Keuangan di Kecamatan Tidore Timur, 2014



Jumlah Kios Menurut Desa/Kelurahan di Kecamatan Tidore Timur, 2014



Sektor Perdagangan merupakan salah satu pendukung dalam pembangunan suatu daerah. Di Kecamatan Tidore Timur sendiri sektor perdagangan belum terlalu berkembang, hal ini di karenakan Kecamatan Tidore Timur belum memiliki pasar tradisional.

Masyarakat umumnya menjual hasil produksi pertanian ke Pusat Kota begitu juga pada saat berbelanja untuk kebutuhan sehari-hari. selain karena harganya yang relatif lebih murah juga ketersediaan barang lebih lengkap. Berdasarkan data yang di peroleh dari Kantor Kecamatan Tidore Timur Jumlah Kios / TokoKelontong di kecamatan Tidore Timur tahun ini jumlah kios 111 meningkat di bandingkan tahun lalu dengan jumlah kios 64

LAMPIRAN TABEL

<http://tikepkota.tidoreps.go.id>

<http://tikepkota.bps.go.id>

Tabel 1

Letak Geografis Kecamatan Tidore Timur

dibatasi oleh :

- Sebelah Utara : Laut Halmahera
- Sebelah Selatan : Kec. Tidore
- Sebelah Barat : Kec. Tidore Selatan
- Sebelah Timur : Laut Halmahera

Sumber : BPS Kota Tidore Kepulauan

Tabel 2 Luas Wilayah dan Persentase Kecamatan Tidore Timur
Dirinci Menurut Desa/Kelurahan 2014

Kelurahan	Luas Wilayah (Km²)	Persentase (%)
(1)	(2)	(3)
Dowora	1,05	3,09
Kalaodi	8	23,53
Mafututu	7	20,59
Tosa	6	17,65
Cobodoe	1,4	4,12
Doyado	3,55	10,44
Jikocobo	7	20,59
Tidore Timur	34	100

Sumber : BPS Kota Tidore Kepulauan

Tabel 3 Banyaknya Penduduk Kecamatan Kelurahan dan Jenis Kelamin, 2014

Kelurahan	Laki - Laki	Perempuan	Jumlah
(1)	(2)	(3)	(4)
Dowora	628	603	1331
Kalaodi	231	245	476
Mafututu	841	828	1669
Tosa	399	362	724
Cobodoe	855	857	1712
Doyado	701	701	1402
Jikocobo	541	498	1039
Tidore Timur	4196	4094	8353

Sumber :Kantor Kelurahan

Tabel 4

Banyaknya Sekolah, Murid dan Guru Menurut Jumlah Sekolah Di Kecamatan Tidore Timur, 2014

Sekolah	Sekolah	Murid	Guru
(1)	(2)	(3)	(4)
SD	7	538	86
MI	3	369	38
SLTP	1	201	28
Mts	1	239	22
SMA	1	135	16
SMK	1	213	22
MA	1	105	30
Tidore Timur	15	1800	242

Sumber : Dinas Pendidikan, Pemuda, dan Olah Raga Kota Tidore Kepulauan

Tabel 5

Keberadaan Fasilitas Kesehatan Menurut
Desa/Kelurahan di Kecamatan Tidore Timur, 2014

Kelurahan	Rumah Sakit	Puskesmas Pembantu	Praktek Dokter/Bidan
(1)	(2)	(3)	(4)
Dowora	-	1	-
Kalaodi	-	1	-
Mafututu	-	1	-
Tosa	-	1	-
Cobodoe	-	-	-
Doyado	-	-	-
Jikocobo	-	1	-
Tidore Timur	0	5	0

Sumber : BPS Kota Tidore Kepulauan (PODES)

Lanjutan Tabel 5

Kelurahan	Polindes	Posyandu
(1)	(2)	(3)
Dowora	1	5
Kalaodi	-	1
Mafututu	1	4
Tosa	1	2
Cobodoe	-	-
Doyado	-	-
Jikocobo	-	-
Tidore Timur	3	12

Sumber : BPS Kota Tidore Kepulauan (PODES)

Lanjutan tabel 5

Kelurahan	Bidan	Dukun Bayi
(1)	(4)	(5)
Dowora	1	2
Kalaodi	1	1
Mafututu	1	4
Tosa	1	5
Cobodoe	6	3
Doyado	1	4
Jikocobo	1	4
Tidore Timur	12	23

Sumber : Kantor Kelurahan

Tabel 6 Jumlah Industri Pengolahan Kayu dan Tenaga Kerja di Kecamatan Tidore Timur, 2014

Kelurahan	Jumlah Industri	Tenaga Kerja
(1)	(2)	(3)
Dowora	1	2
Kalaodi	4	7
Mafututu	4	16
Tosa	3	6
Cobodoe	-	-
Doyado	-	-
Jikocobo	-	-
Tidore Timur	12	31

Sumber : Kantor Dinas Perindustrian, Perdagangan, Koperasi dan Usaha Kecil Menengah Tidore Kepulauan

Tabel 7 Jumlah Industri Kerajinan Bambu dan Jumlah Tenaga Kerja menurut kelurahan di Kecamatan Tidore Timur, 2014

Kelurahan	Jumlah Industri	Tenaga Kerja
(1)	(2)	(3)
Dowora	4	11
Kalaodi	12	21
Mafututu	-	-
Tosa	-	-
Cobodoe	-	-
Doyado	-	-
Jikocobo	-	-
Tidore Timur	16	32

Sumber : Kantor Dinas Perindustrian, Perdagangan, Koperasi dan Usaha Kecil Menengah Tidore Kepulauan

Tabel 8 Jumlah Industri Bengkel Roda 2 dan Roda 4 dan Jumlah Tenaga Kerja menurut kelurahan di Kecamatan Tidore Timur, 2014

Kelurahan	Jumlah Industri	Tenaga Kerja
(1)	(2)	(3)
Dowora	3	11
Kalaodi	0	0
Mafututu	2	2
Tosa	1	2
Cobodoe	-	-
Doyado	-	-
Jikocobo	-	-
Tidore Timur	6	15

Sumber : Kantor Dinas Perindustrian, Perdagangan, Koperasi dan Usaha Kecil Menengah Tidore Kepulauan

Tabel 9 Jumlah Industri Makanan/Minuman dan Jumlah Tenaga Kerja menurut Kelurahan di Kecamatan Tidore Timur, 2014

Kelurahan	Jumlah Industri	Tenaga Kerja
(1)	(2)	(3)
Dowora	9	29
Kalaodi	1	3
Mafututu	6	15
Tosa	5	10
Cobodoe	-	-
Doyado	-	-
Jikocobo	-	-
Tidore Timur	21	57

Sumber : Kantor Dinas Perindustrian, Perdagangan, Koperasi dan Usaha Kecil Menengah Tidore Kepulauan

Tabel 10 Jumlah Industri Minyak Kelapa dan Jumlah Tenaga Kerja menurut kelurahan di Kecamatan Tidore Timur, 2014

Kelurahan	Jumlah Industri	Tenaga Kerja
(1)	(2)	(3)
Dowora	1	2
Kalaodi	-	-
Mafututu	-	-
Tosa	2	4
Cobodoe	-	-
Doyado	-	-
Jikocobo	-	-
Tidore Timur	3	6

Sumber : Kantor Dinas Perindustrian, Perdagangan, Koperasi dan Usaha Kecil Menengah Tidore Kepulauan

Tabel 11 Jumlah Industri Percetakan Batu Bata dan Jumlah Tenaga Kerja menurut kelurahan di Kecamatan Tidore Timur, 2014

Kelurahan	Jumlah Industri	Tenaga Kerja
(1)	(2)	(3)
Dowora	1	5
Kalaodi	-	-
Mafututu	-	-
Tosa	-	-
Cobodoe	-	-
Doyado	-	-
Jikocobo	-	-
Tidore Timur	1	5

Sumber : Kantor Dinas Perindustrian, Perdagangan, Koperasi dan Usaha Kecil Menengah Tidore Kepulauan

Tabel 12 Jumlah Industri Pembuatan Perahu/Kapal dan Jumlah Tenaga Kerja menurut kelurahan di Kecamatan Tidore Timur, 2014

Kelurahan	Jumlah Industri	Tenaga Kerja
(1)	(2)	(3)
Dowora	-	-
Kalaodi	-	-
Mafututu	1	5
Tosa	-	-
Cobodoe	-	-
Doyado	-	-
Jikocobo	-	-
Tidore Timur	1	5

Sumber : Kantor Dinas Perindustrian, Perdagangan, Koperasi dan Usaha Kecil Menengah Tidore Kepulauan

Tabel 13 Jumlah Keluarga Menurut Sumber Penerangan Utama di Kecamatan Tidore Timur, 2014

Kelurahan	Listrik PLN	Listrik Non - PLN
(1)	(2)	(3)
Dowora	275	-
Kalaodi	97	12
Mafututu	417	-
Tosa	193	6
Cobodoe	349	-
Doyado	273	7
Jikocobo	421	6
Tidore Timur	1 483	30

Sumber : Kantor BPS Tidore (PODES)

Tabel 14 Banyaknya Sarana Perdagangan Menurut Kelurahan di Kecamatan Tidore Timur, 2014

Kelurahan	Kios
1	2
Dowora	27
Kalaodi	7
Mafututu	34
Tosa	6
Cobodoe	10
Doyado	15
Jikocobo	12
Tidore Timur	111

Sumber : Kantor Kelurahan

Tabel 15 Banyaknya Lembaga Keuangan dan Jenisnya menurut Kelurahan di Kecamatan Tidore Timur, 2014

Kelurahan	Bank	KUD	Non-KUD	Koperasi Simpan Pinjam
(1)	(2)	(3)	(4)	(5)
Dowora	-	5	1	-
Kalaodi	-	-	6	-
Mafututu	-	1	11	-
Tosa	-	2	7	-
Cobodoe	-	1	-	-
Doyado	-	-	-	-
Jikocobo	-	1	-	-
Tidore Timur	0	10	25	0

Sumber : Kantor Kelurahan

DATA

MENCERDASKAN BANGSA



BADAN PUSAT STATISTIK KOTA TIDORE KEPULAUAN
Jalan Sultan Syaifuddin, Kelurahan Gamtufkange, Tidore
Telp. (0921) 3161030 Fax. (0921)3161629
Homepage : <http://tikepkota.bps.go.id>, email : bps8272@bps.go.id