

20
24

KECAMATAN SINGKAWANG TIMUR DALAM ANGKA 2024

*SINGKAWANG TIMUR DISTRICT
IN FIGURE 2024*

Volume 15, 2024



**BADAN PUSAT STATISTIK
KOTA SINGKAWANG**
BPS-Statistics Singkawang Municipality

<https://singkawangkota.bps.go.id>

KECAMATAN SINGKAWANG TIMUR DALAM ANGKA 2024

*SINGKAWANG TIMUR DISTRICT
IN FIGURE 2024*

Volume 15, 2024



**BADAN PUSAT STATISTIK
KOTA SINGKAWANG**
BPS-Statistics Singkawang Municipality

KECAMATAN SINGKAWANG TIMUR DALAM ANGKA
Singkawang Timur District in Figures
2024

Volume 15, 2024

Katalog/Catalogue: 1102001.6172020

ISSN: 2621-8658

Nomor Publikasi/Publication Number: 61720.24023

Ukuran Buku/Book Size: 14,8 cm x 21 cm

Jumlah Halaman/Number of Pages : xlviii+298 halaman/pages

Penyusun Naskah/Manuscript Drafter:

BPS Kota Singkawang

BPS-Statistics Singkawang Municipality

Penyunting/Editor:

BPS Kota Singkawang

BPS-Statistics Singkawang Municipality

Pembuat Kover/Cover Designer:

BPS Kota Singkawang

BPS-Statistics Singkawang Municipality

Penerbit/Publisher

©BPS Kota Singkawang/*BPS-Statistics Singkawang Municipality*

Sumber Ilustrasi/Illustration Source: canva.com

Dilarang mereproduksi dan/atau menggandakan sebagian atau seluruh isi buku ini untuk tujuan komersial tanpa izin tertulis dari Badan Pusat Statistik Kota Singkawang.

It is prohibited to reproduce and/or duplicate part or all of this book for commercial purpose without permission from BPS-Statistics Singkawang Municipality.

TIM PENYUSUN/COMPILERS
KECAMATAN SINGKAWANG TIMUR DALAM ANGKA
Singkawang Timur District in Figures
2024
Volume 15, 2024

Pengarah/Director
Yanuar Lestariadi

Penanggung Jawab/Persons in Charge
Yanuar Lestariadi

Penyunting/Editors
Jaka Eben Heizer

Pengolah Data dan Penulis Naskah/Data Processor and Writers
Sari Asnuri • Irza Faikar

Penata Letak/Layout Designers
Ester Amelia Erika Wibowo • Sari Asnuri

Penerjemah/Translators
Sari Asnuri

KONTRIBUTOR DATA/DATA CONTRIBUTORS

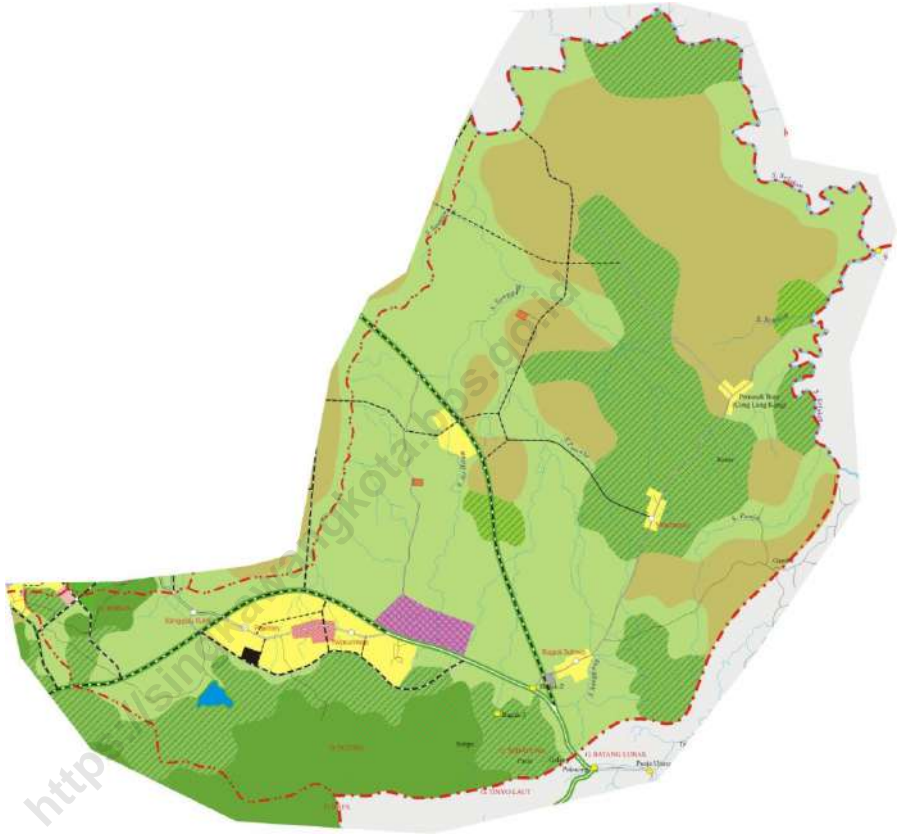
1. Dinas Kesehatan dan Keluarga Berencana Kota Singkawang/*Dinas Kesehatan dan Keluarga Berencana Kota Singkawang/Department of Health and Family Planning of Singkawang Municipality*
2. Dinas Sosial, Pemberdayaan Perempuan dan Perlindungan Anak Kota Singkawang/*Social Service, Women's Empowerment and Child Protection Office of Singkawang Municipality*
3. Dinas Pertanian, Ketahanan Pangan dan Perikanan Kota Singkawang/*Regional Office of Agriculture, Food Security & Fisheries of Singkawang Municipality*
4. Dinas Pendidikan dan Kebudayaan Kota Singkawang/*Department of Education and Culture of Singkawang Municipality*
5. Dinas Penanaman Modal dan Tenaga Kerja Kota Singkawang/*Investment and Manpower Office of Singkawang Municipality*
6. Dinas Perdagangan, Perindustrian, Koperasi dan UMK Kota Singkawang/*Department of Trade, Industry, Cooperatives and SMEs of Singkawang Municipality*
7. Dinas Kependudukan dan Pencatatan Sipil Kota Singkawang/*Regional Office of Citizenship and Civil Registration of Singkawang Municipality*
8. Dinas Perhubungan Kota Singkawang/*Department of Transportation of Singkawang Municipality*
9. Dinas Pariwisata, Pemuda dan Olahraga Kota Singkawang/*Department of Tourism, Youth and Sports of Singkawang Municipality*
10. Dinas Pekerjaan Umum dan Penataan Ruang Kota Singkawang/*Department of Public Works and Spatial Planning of Singkawang Municipality*
11. Dinas Lingkungan Hidup Kota Singkawang/*Environmental Office of Singkawang Municipality*
12. Badan Kepegawaian dan Pengembangan Sumber Daya Manusia Kota Singkawang/*Regional Agency for Employee Affairs and Development of Human Resources of Singkawang Municipality*
13. Badan Pendapatan Daerah Kota Singkawang/*Regional Revenue Office of Singkawang Municipality*
14. Badan Pengelolaan Keuangan dan Aset Daerah Kota Singkawang/*Regional Financial and Asset Management Office of Singkawang Municipality*

15. Badan Penanggulangan Bencana Daerah Kota Singkawang/*Regional Disaster Management of Singkawang Municipality*
16. Sekretariat DPRD Kota Singkawang/*Secretariat of The Regional House of Representatives of Singkawang Municipality*
17. KPUD Kota Singkawang/*General Elections Commission of Singkawang Municipality*
18. Kementerian Agama Kota Singkawang/*Ministry of Religion Affairs of Singkawang Municipality, Odd Semester Data*
19. Kementerian Agraria dan Tata Ruang Kota Singkawang/*Ministry of Agriculture and Spatial Planning of Singkawang Municipality*
20. Kejaksaan Negeri Kota Singkawang/*District Attorney of Singkawang Municipality*
21. Pengadilan Agama Kota Singkawang/*Religious Courts of Singkawang Municipality*
22. Pengadilan Negeri Kota Singkawang/*District Court of Singkawang Municipality*
23. Kepolisian Resor Kota Singkawang/*Resort Police of Singkawang Municipality*
24. Kodim 1202 Kota Singkawang/*Military District Commander 1202 Singkawang*
25. Kantor Pelayanan Perbendaharaan Negara Kota Singkawang/*State Treasury Services Office of Singkawang Municipality*
26. Kantor Pelayanan Pajak Kota Singkawang/*Tax Service Office of Singkawang Municipality*
27. Kantor Pelayanan Kekayaan Negara dan Lelang Singkawang/*State Property and Auction Services Office of Singkawang Municipality*
28. Kantor Imigrasi Kota Singkawang/*Immigration Office of Singkawang Municipality*
29. Rumah Penyimpanan Benda Sitaan Negara Kota Singkawang/*State Storage House for Confiscated Objects of Singkawang Municipality*
30. Lembaga Pemasyarakatan Kota Singkawang/*Correctional Institution of Singkawang Municipality*
31. Badan Narkotika Nasional Kota Singkawang/*National Narcotics Agency of Singkawang Municipality*
32. Perum BULOG Kantor Sub Drive Singkawang/*Perum BULOG Office Sub Drive of Singkawang Municipality*
33. Kantor Pos dan Giro Kota Singkawang/*Post Office and Giro of Singkawang Municipality*

34. Perumda Air Minum Kota Singkawang/*Local Clean Water Company of Singkawang Municipality*
35. PT. PLN (Persero) Wilayah Kalimantan Barat Area Singkawang/*PT. PLN (Persero) West Kalimantan Area*
36. PT. Telkom Cabang Singkawang/*PT. Telkom Singkawang Branch*
37. PT. Pegadaian (Persero) Kantor Cabang Singkawang/*PT. Pegadaian (Persero) Branch Singkawang Municipality*
38. BPJS Kesehatan Kota Singkawang/*Health Social Security Administrator of Singkawang Municipality*
39. Jasa Raharja Kota Singkawang/*Jasa Raharja of Singkawang Municipality*
40. RSUD Abdul Aziz Kota Singkawang/*dr. Abdul Azis Regional Hospital of Singkawang Municipality*
41. RS DKT Kota Singkawang/*DKT Hospital of Singkawang Municipality*
42. RS Harapan Bersama Kota Singkawang/*Harapan Bersama Hospital of Singkawang Municipality*
43. RSJ Daerah Buduk Kota Singkawang/*Buduk Regional Mental Hospital of Singkawang Municipality*
44. RS Vincentius Kota Singkawang/*Vincentius Hospital of Singkawang Municipality*
45. RS WEMPE Kota Singkawang/*Wempe Hospital of Singkawang Municipality*
46. ISBI Kota Singkawang/*ISBI of Singkawang Municipality*
47. STIT Kota Singkawang/*STIT of Singkawang Municipality*
48. STIH Kota Singkawang/*STIH of Singkawang Municipality*
49. STIE Kota Singkawang/*STIE of Singkawang Municipality*
50. Akbid Kota Singkawang/*Akbid of Singkawang Municipality*
51. Poltekkes Keperawatan Kota Singkawang/*Nursing Health Polytechnic of Singkawang Municipality*
52. Akademi Gizi SDM Kota Singkawang/*Academy of Nutrition and TBSP of Singkawang Municipality*
53. Akademi Komunitas Kota Singkawang/*Community Academy of Singkawang Municipality*
54. Bank Rakyat Indonesia Cabang Singkawang/*Bank Rakyat Indonesia Singkawang Branch*
55. Bank Negara Indonesia Cabang Singkawang/*Bank Negara Indonesia Singkawang Branch*

56. Bank Mandiri Cabang Singkawang/*Bank Mandiri Singkawang Branch*
57. Bank Kalbar Cabang Singkawang/*Bank Kalbar Singkawang Branch*
58. Bank Central Asia Cabang Singkawang/*Bank Central Asia Singkawang Branch*
59. Bank Danamon Cabang Singkawang/*Bank Danamon Singkawang Branch*
60. Bank Maybank Cabang Singkawang/*Maybank Singkawang Branch*
61. Bank Syariah Indonesia Cabang Singkawang/*Bank Syariah Indonesia Singkawang Branch*
62. Bank Mega Cabang Singkawang/*Bank Mega Singkawang Branch*
63. Bank Panin Cabang Singkawang/*Bank Panin Singkawang Branch*
64. Bank BTPN Cabang Singkawang/*BTPN Singkawang Branch*
65. Bank BTN Cabang Singkawang/*BTN Singkawang Branch*
66. Badan Meteorologi Klimatologi, dan Geofisika Stasiun Klimatologi Mempawah Kalimantan Barat/*The Agency for Meteorology, Climatology, and Geophysics, Mempawah Climatology Station, Kalimantan Barat*
67. Badan Amil Zakat Nasional Singkawang/*National Zakat Amil Agency of Singkawang Municipality*

PETA WILAYAH KECAMATAN SINGKAWANG TIMUR
MAP OF SINGKAWANG TIMUR DISTRICT



KEPALA BPS KOTA SINGKAWANG
HEAD OF BPS-STATISTICS SINGKAWANG MUNICIPALITY



YANUAR LESTARIADI

KATA PENGANTAR

Dengan memanjatkan puji dan syukur kehadirat Tuhan Yang Maha Esa saya menyambut terbitnya buku “Kecamatan Singkawang Timur Dalam Angka Tahun 2024”.

Terbitnya buku yang menyajikan hasil-hasil pelaksanaan pembangunan secara kuantitatif (dalam bentuk data/informasi statistik) di Kecamatan Singkawang Timur selama ini, sangat dirasakan manfaatnya. Melalui publikasi ini akan diperoleh informasi lengkap tentang perkembangan dan hasil kegiatan pembangunan yang telah dilaksanakan, serta sebagai dasar dalam melakukan evaluasi dan menentukan kebijakan/perencanaan pembangunan daerah.

Diharapkan publikasi semacam ini dapat diterbitkan secara kontinyu sehingga perkembangan pembangunan di wilayah Kecamatan Singkawang Timur dapat diikuti secara rutin.

Kepada Koordinator Statistik Kecamatan beserta semua Instansi/Dinas, Lembaga Pemerintah dan Swasta yang telah membantu dalam penyusunan buku ini saya ucapkan terimakasih dan semoga kerjasama yang telah terjalin baik selama ini dapat lebih ditingkatkan di tahun mendatang.

Demikian, semoga Tuhan YME menyertai dan memberkahi usaha dan pengabdian kita terhadap nusa dan bangsa.

Singkawang, September 2024
Kepala BPS Kota Singkawang



YANUAR LESTARIADI

PREFACE

With a highly grateful to the Almighty God, I warmly welcome to the publication of "Singkawang Timur District in Figures 2024".

The publication of this book, which is provided with certain information about a result of development activities in quantitative figure or in form of data, at Singkawang Timur District is very useful. Through this publication, the information on the growth and development activities that had been done can be achieved, and to be used as an input to evaluate the outcome of development activities and to direct in deciding regional development planning policy.

The publication of Singkawang Timur District in Figures is expected continuously can be making progress development followed on a regular basis.

To coordinator of statistics and all institution, both government institution and private institution that fully supported publishing this book, I would like to thank and so ask to keep a good working and hope that the next edition can be more participated.

Finally, I hope that the Almighty God will bless us for all our sincere and services to the state and nation.

*Singkawang , September 2024
Head of BPS-Statistics Singkawang
Municipality*



YANUAR LESTARIADI

DAFTAR ISI/CONTENTS
KECAMATAN TIMUR DALAM ANGKA
Singkawang Timur District in Figures
2024
 Volume 15, 2024

	Halaman <i>Page</i>
Kata Pengantar/ <i>Preface</i>	xii
Daftar Isi/ <i>Contents</i>	xiii
Daftar Tabel/ <i>List of Tables</i>	xv
Daftar Gambar/ <i>List of Figures</i>	xxi
Penjelasan Umum/ <i>Explanatory Notes</i>	xxiv
Daftar Singkatan/ <i>List of Abbreviation</i>	xxvi
1. Geografi/ <i>Geography</i>	1
2. Pemerintahan/ <i>Government</i>	17
3. Penduduk dan Angkatan Kerja/ <i>Population and Employment</i>	37
4. Sosial dan Kesejahteraan Rakyat/ <i>Social and Welfare</i>	45
5. Pertanian, Kehutanan, Peternakan, dan Perikanan/ <i>Agriculture, Forestry, Livestock, and Fishery</i>	145
6. Industri/ <i>Industry</i>	199
7. Pariwisata/ <i>Tourism</i>	211
8. Transportasi dan Komunikasi/ <i>Transportation and Communication</i>	221
9. Perbankan dan Komunikasi/ <i>Banking and Cooperative</i>	235
10. Perdagangan/ <i>Trade</i>	249
11. Perbandingan Kecamatan/ <i>Subdistrict Comparison</i>	263

DAFTAR TABEL/LIST OF TABLES

Tabel Table	Halaman Page
1. GEOGRAFI DAN IKLIM/GEOGRAPHY AND CLIMATE	
1.1 KEADAAN GEOGRAFI GEOGRAPHY CONDITION	
1.1.1 Luas Daerah Menurut Kelurahan di Kecamatan Singkawang Timur, 2023 <i>Total Area by Urban Village in Singkawang Timur District, 2023.....</i>	6
1.1.2 Jarak ke Ibukota Kecamatan dan Ibukota Kabupaten/Kota Menurut Kelurahan di Kecamatan Singkawang Timur (km), 2021 <i>Distance to the District Capital and Regency/Municipal Capital by Urban Village in Singkawang Timur District (km), 2021.....</i>	7
1.1.3 Batas Administrasi Kelurahan di Kecamatan Singkawang Timur, 2023 <i>Administration Borders of Urban Village in Singkawang Timur District, 2023.....</i>	8
1.1.4 Letak Wilayah Kelurahan di Kecamatan Singkawang Timur, 2023 <i>Layout of Urban Village Area in Singkawang Timur District, 2023.....</i>	9
1.1.5 Tinggi Wilayah di Atas Permukaan Laut (DPL) Menurut Kelurahan di Kecamatan Singkawang Timur, 2023 <i>Height Above Mean Sea Level (AMSL) by Urban Village in Singkawang Timur District, 2023.....</i>	10
1.1.6 Luas Wilayah Kecamatan Singkawang Timur Menurut Jenis Tanah (Ha), 2023 <i>Total Area of Singkawang Timur District by Type of Soil (Ha), 2023.....</i>	11
1.1.7 Luas Wilayah Kecamatan Singkawang Timur Menurut Jenis Wilayah (Ha), 2023 <i>Total Area of Singkawang Timur District by Type of Region (Ha), 2023</i>	12
1.1.8 Luas Wilayah Kecamatan Singkawang Timur Menurut Tergenang dan Tidak Tergenang (Ha), 2023 <i>Total Area of Singkawang Timur District by Flooding and Unflooding (Ha), 2023.....</i>	13

Tabel Table	Halaman Page
1.1.9 Luas Wilayah Kecamatan Singkawang Timur Menurut Tekstur Tanah (Ha), 2023 <i>Total Area of Singkawang Timur District by Type of Soiled Texture (Ha), 2023</i>	14
1.1.10 Penggunaan Tanah di Kecamatan Singkawang Timur (Ha), 2019-2023 <i>Land Utilization in Singkawang Timur District (Ha), 2019-2023</i>	15
1.1.11 Banyaknya Embung Desa Menurut Kelurahan di Kecamatan Singkawang Timur, 2019-2021 <i>Number of Village Embungs by Urban Village in Singkawang Timur District, 2019-2021</i>	16
 2. PEMERINTAHAN/GOVERNMENT	
2.1 WILAYAH ADMINISTRATIF ADMINISTRATIVE AREA	
2.1.1 Jumlah Rukun Warga (RW) dan Rukun Tetangga (RT) Menurut Kelurahan di Kecamatan Singkawang Timur, 2023 <i>Number of Rukun Warga and Rukun Tetangga by Urban Village in Singkawang Timur District, 2023</i>	22
2.1.2 Klasifikasi dan Status Kelurahan di Kecamatan Singkawang Timur, 2023 <i>Classification and Vulnerable Status in Singkawang Timur District, 2023</i>	23
2.1.3 Klasifikasi Perkembangan Kelurahan di Kecamatan Singkawang Timur, 2023 <i>Classification of VeloMunicipality Development in Singkawang Timur District, 2023</i>	24
2.1.4 Nama-Nama Camat yang Pernah/Masih Menjabat di Kecamatan Singkawang Timur <i>Names of Last and Current District Chief in Singkawang Timur District</i>	25
2.1.5 Nama-Nama Lurah di Kecamatan Singkawang Timur, 2023 <i>Names of Urban Village Head in Singkawang Timur District, 2023</i>	26
 2.2 SUMBER DAYA MANUSIA HUMAN RESOURCES	

Tabel Table	Halaman Page
2.2.1	Jumlah Pegawai Negeri Sipil Menurut Golongan, Jenis Kelamin, dan Instansi di Kecamatan Singkawang Timur, 2023 <i>Number of Civil Servants by Classification, Sex, and Institution in Singkawang Timur District, 2023</i> 27
2.2.2	Jumlah Pegawai Negeri Sipil Menurut Tingkat Pendidikan, Jenis Kelamin, dan Instansi di Kecamatan Singkawang Timur, 2023 <i>Number of Civil Servants by Educational Attainment, Sex, and Institution in Singkawang Timur District, 2023</i> 28
2.2.3	Jumlah Pegawai Negeri Sipil Menurut Instansi dan Jenis Kelamin di Kecamatan Singkawang Timur, 2023 <i>Number of Civil Servants by Institution and Sex in Singkawang Timur District, 2023</i> 29
2.3	PEMILIHAN UMUM GENERAL ELECTION
2.3.1	Jumlah Pemilih dan Tempat Pemungutan Suara Pemilu Legislatif Tahun 2019 Menurut Kelurahan di Kecamatan Singkawang Timur <i>Number of Elector and Voting Place Legislators General Election 2019 by Urban Village in Singkawang Timur District</i> 30
2.3.2	Jumlah Pemilih dan Tempat Pemungutan Suara Pemilu Presiden dan Wakil Presiden Tahun 2019 Menurut Kelurahan di Kecamatan Singkawang Timur <i>Number of Elector and Voting Place President and Vice President 2019 by Urban Village in Singkawang Timur District</i> 31
2.3.3	Jumlah Pemilih dan Tempat Pemungutan Suara Pemilu Gubernur dan Wakil Gubernur Tahun 2018 Menurut Kelurahan di Kecamatan Singkawang Timur <i>Number of Elector and Voting Place Governor and Vice Governor 2018 by Urban Village in Singkawang Timur District</i> 32
2.3.4	Jumlah Pemilih dan Tempat Pemungutan Suara Pemilu Walikota dan Wakil Walikota Singkawang Tahun 2017 Dirinci Menurut Kelurahan di Kecamatan Singkawang Timur <i>Number of Elector and Voting Place Mayor and Vice Mayor of Singkawang Municipality 2017 by Urban Village in Singkawang Timur District</i> 33
2.4	JAMINAN KESEHATAN NASIONAL NATIONAL HEALTH INSURANCE

2.4.1	Jumlah Peserta JKN - KIS Menurut Jenis Kepesertaan di Kecamatan Singkawang Timur, 2023 <i>Members of Social Health Insurance (JKN-KIS) by Groups in Singkawang Timur District, 2023</i>	34
-------	--	----

3. KEPENDUDUKAN/POPULATION

3.1 PENDUDUK POPULATION

3.1.1	Jumlah Penduduk Menurut Kelurahan di Kecamatan Singkawang Timur, 2023 <i>Number of Population by Urban Village in Singkawang Timur Subdistrict, 2023</i>	41
3.1.2	Jumlah Kelahiran, Kematian, Datang dan Keluar Penduduk di Kecamatan Singkawang Timur, 2023 <i>Number of Births, Deaths, Recent In and Out Migration Population in Singkawang Timur Subdistrict, 2023</i>	42
3.1.3	Jumlah Penduduk Menurut Kelurahan dan Status Perkawinan di Kecamatan Singkawang Timur, 2023 <i>Population by Urban Village and Marriage Status in Singkawang Timur Subdistrict, 2023</i>	43

4. SOSIAL/SOCIAL

4.1 PENDIDIKAN EDUCATION

4.1.1	Banyaknya Kelurahan yang Memiliki Fasilitas Sekolah Menurut Tingkat Pendidikan di Kecamatan Singkawang Timur, 2019-2021 <i>Number of Urban Village Having Educational Facilities by Educational Level in Singkawang Timur District, 2019-2021</i>	51
4.1.2	Jumlah Sekolah Menurut Tingkat Pendidikan di Kecamatan Singkawang Timur, 2023/2024 <i>Number of Schools by Educational Level in Singkawang Timur District, 2023/2024</i>	52

Tabel Table	Halaman Page	
4.1.3	Jumlah Guru Menurut Tingkat Pendidikan di Kecamatan Singkawang Timur, 2023/2024 <i>Number of Teachers by Educational Level in Singkawang Timur District, 2023/2024.....</i>	53
4.1.4	Jumlah Murid Menurut Tingkat Pendidikan di Kecamatan Singkawang Timur, 2023/2024 <i>Number of Pupils by Educational Level in Singkawang Timur District, 2023/2024.....</i>	54
4.1.5	Jumlah Kelurahan yang Memiliki Sarana Pendidikan Menurut Kelurahan dan Tingkat Pendidikan di Kecamatan Singkawang Timur, 2019-2021 <i>Number of Urban Village Having Educational Facilities by Urban Village and Educational Level in Singkawang Timur District, 2019-2021.....</i>	55
4.1.6	Jumlah Sekolah, Guru, dan Murid Taman Kanak-Kanak (TK) di Bawah Kementerian Pendidikan dan Kebudayaan Menurut Kelurahan di Kecamatan Singkawang Timur, 2022/2023 dan 2023/2024 <i>Number of Schools, Teachers, and Pupils in Kindergarten Under The Ministry of Education and Culture by Urban Village in Singkawang Timur District, 2022/2023 and 2023/2024.....</i>	58
4.1.7	Jumlah Sekolah, Guru, dan Murid Raudatul Athfal (RA) di Bawah Kementerian Agama Menurut Kelurahan di Kecamatan Singkawang Timur, 2022/2023 dan 2023/2024 <i>Number of Schools, Teachers, and Pupils in Raudatul Athfal Under The Ministry of Religious Affairs by Urban Village in Singkawang Timur District, 2022/2023 and 2023/2024.....</i>	61
4.1.8	Banyaknya Sekolah Dasar Menurut Kelurahan di Kecamatan Singkawang Timur, 2021 <i>Number of Primary School by Urban Village in Singkawang Timur District, 2021.....</i>	64

Tabel Table	Halaman Page	
4.1.9	Jumlah Sekolah, Guru, dan Murid Sekolah Dasar (SD) di Bawah Kementerian Pendidikan dan Kebudayaan Menurut Kelurahan di Kecamatan Singkawang Timur, 2022/2023 dan 2023/2024 <i>Number of Schools, Teachers, and Pupils in Elementary School Under The Ministry of Education and Culture by Urban Village in Singkawang Timur District, 2022/2023 and 2023/2024</i>	65
4.1.10	Banyaknya Madrasah Ibtidaiyah (MI) Menurut Kelurahan di Kecamatan Singkawang Timur, 2021 <i>Number of Madrasah Ibtidaiyah by Urban Village in Singkawang Timur District, 2021</i>	68
4.1.11	Jumlah Sekolah, Guru, dan Murid Madrasah Ibtidaiyah (MI) di Bawah Kementerian Agama Menurut Kelurahan di Kecamatan Singkawang Timur, 2022/2023 dan 2023/2024 <i>Number of Schools, Teachers, and Pupils in Madrasah Ibtidaiyah Under The Ministry of Religious Affairs by Urban Village in Singkawang Timur District, 2022/2023 and 2023/2024</i>	69
4.1.12	Banyaknya Sekolah Menengah Pertama (SMP) Menurut Kelurahan di Kecamatan Singkawang Timur, 2021 <i>Number of Junior High School by Urban Village in Singkawang Timur District, 2021</i>	72
4.1.13	Jumlah Sekolah, Guru, dan Murid Sekolah Menengah Pertama (SMP) di Bawah Kementerian Pendidikan dan Kebudayaan Menurut Kelurahan di Kecamatan Singkawang Timur, 2022/2023 dan 2023/2024 <i>Number of Schools, Teachers, and Pupils in Junior High School Under The Ministry of Education and Culture by Urban Village in Singkawang Timur District, 2022/2023 and 2023/2024</i>	73
4.1.14	Banyaknya Madrasah Tsanawiyah (MTs) Menurut Kelurahan di Kecamatan Singkawang Timur, 2021 <i>Number of Madrasah Tsanawiyah by Urban Village in Singkawang Timur District, 2021</i>	76

Tabel Table	Halaman Page	
4.1.15	Jumlah Sekolah, Guru, dan Murid Madrasah Tsanawiyah (MTS) di Bawah Kementrian Agama Menurut Kelurahan di Kecamatan Singkawang Timur, 2022/2023 dan 2023/2024 <i>Number of Schools, Teachers, and Pupils Madrasah Tsanawiyah in Under The Ministry of Religious Affairs by Urban Village in Singkawang Timur District, 2022/2023 and 2023/2024</i>	77
4.1.16	Banyaknya Sekolah Menengah Atas (SMA) Menurut Kelurahan di Kecamatan Singkawang Timur, 2021 <i>Number of Senior High School by Urban Village in Singkawang Timur District, 2021</i>	80
4.1.17	Jumlah Sekolah, Guru, dan Murid Sekolah Menengah Atas (SMA) di Bawah Kementrian Pendidikan dan Kebudayaan Menurut Kelurahan di Kecamatan Singkawang Timur, 2022/2023 dan 2023/2024 <i>Number of Schools, Teachers, and Pupils in High School Under The Ministry of Education and Culture by Urban Village in Singkawang Timur District, 2022/2023 and 2023/2024</i>	81
4.1.18	Banyaknya Madrasah Aliyah (MA) Menurut Kelurahan di Kecamatan Singkawang Timur, 2021 <i>Number of Madrasah Aliyah by Urban Village in Singkawang Timur District, 2021</i>	84
4.1.19	Jumlah Sekolah, Guru, dan Murid Madrasah Aliyah (MA) di Bawah Kementrian Agama Menurut Kelurahan di Kecamatan Singkawang Timur, 2022/2023 dan 2023/2024 <i>Number of Schools, Teachers, and Pupils Madrasah Aliyah in Under The Ministry of Religious Affairs by Urban Village in Singkawang Timur District, 2022/2023 and 2023/2024</i>	85
4.1.20	Banyaknya Sekolah Menengah Kejuruan (SMK) Menurut Kelurahan di Kecamatan Singkawang Timur, 2021 <i>Number of Vocational High School by Urban Village in Singkawang Timur District, 2021</i>	88

4.1.21	<p>Jumlah Sekolah, Guru, dan Murid Sekolah Menengah Kejuruan (SMK) di Bawah Kementrian Pendidikan dan Kebudayaan Menurut Kelurahan di Kecamatan Singkawang Timur, 2022/2023 dan 2023/2024</p> <p><i>Number of Schools, Teachers, and Pupils in Vocational High School Under The Ministry of Education and Culture by Urban Village in Singkawang Timur District, 2022/2023 and 2023/2024</i>.....</p>	89
4.1.22	<p>Banyaknya Akademi/Perguruan Tinggi Menurut Kelurahan di Kecamatan Singkawang Timur, 2021</p> <p><i>Number of Academy/Collage by Urban Village in Singkawang Timur District, 2021</i>.....</p>	92
4.1.23	<p>Jumlah Rombongan Belajar Menurut Tingkat Pendidikan di Kecamatan Singkawang Timur, 2023</p> <p><i>Number of Students Group by Educational Attainment in Singkawang Timur District, 2023</i>.....</p>	93
4.1.24	<p>Jumlah Kelas Menurut Tingkat Pendidikan di Kecamatan Singkawang Timur, 2023</p> <p><i>Number of Class Room by Educational Attainment in Singkawang Timur District, 2023</i>.....</p>	94
4.1.25	<p>Jumlah Lulusan SD yang Melanjutkan ke SMP di Kecamatan Singkawang Timur, 2023</p> <p><i>Number of Primary School Graduated Who Continued to Junior High School in Singkawang Timur District, 2023</i>.....</p>	95
4.1.26	<p>Jumlah Lulusan SMP yang Melanjutkan ke SMA di Kecamatan Singkawang Timur, 2023</p> <p><i>Number of Junior High School Graduated Who Continued to Senior High School in Singkawang Timur District, 2023</i>.....</p>	96
4.1.27	<p>Kemudahan Untuk Mencapai Sarana Pendidikan Terdekat Bagi Kelurahan yang Tidak Ada Sarana Pendidikan Menurut Kelurahan dan Jenjang Pendidikan di Kecamatan Singkawang Timur, 2023</p> <p><i>Ease to Achieve Closest Educational Facilities for Urban Village without Education Facilities by Urban Village and Education Level in Singkawang Timur District, 2023</i></p>	97
4.2	KESEHATAN HEALTH	

Tabel Table	Halaman Page	
4.2.1	Banyaknya Sarana Kesehatan Menurut Kelurahan dan Jenis Sarana Kesehatan di Kecamatan Singkawang Timur, 2021 <i>Number of Health Facilities by Urban Village and Types of Health Facilities in Singkawang Timur District, 2021</i>	99
4.2.2	Jumlah Kelurahan yang Memiliki Fasilitas Kesehatan Menurut Kelurahan di Kecamatan Singkawang Timur, 2019-2021 <i>Number of Urban Village Having Health Facilities by Urban Village in Singkawang Timur District, 2019-2021</i>	100
4.2.3	Kemudahan Mencapai Sarana Kesehatan Terdekat Bagi Kelurahan yang Tidak Ada Sarana Kesehatan Menurut Kelurahan dan Jenis Sarana Kesehatan di Kecamatan Singkawang Timur, 2021 <i>Ease of Reaching the Nearest Health Facilities for Urban Village Without Health Facilities by Urban Village and Types of Health Facilities in Singkawang Timur District, 2021</i>	103
4.2.4	Jumlah Rumah Sakit, Rumah Sakit Khusus, dan Puskesmas Menurut Kelurahan di Kecamatan Singkawang Timur, 2022-2023 <i>Number Of Hospital, Special Hospital, and Public Health Center by Urban Village in Singkawang Timur District, 2022-2023</i>	104
4.2.5	Perkembangan Banyaknya Fasilitas Kesehatan di Kecamatan Singkawang Timur, 2019-2023 <i>Trend of Number of Health Facility in Singkawang Timur District, 2019-2023</i>	106
4.2.6	Jumlah Tenaga Kesehatan Menurut Kelurahan di Kecamatan Singkawang Timur, 2023 <i>Number of Medical Personnel by Urban Village in Singkawang Timur District, 2023</i>	107
4.2.7	Perkembangan Banyaknya Tenaga Kesehatan di Kecamatan Singkawang Timur, 2019-2023 <i>Trend of Number of Health Person in Singkawang Timur District, 2019-2023</i>	108
4.2.8	Banyaknya Warga Penderita Gizi Buruk Menurut Kelurahan di Kecamatan Singkawang Timur, 2019-2023 <i>Number of People with Malnutrition by Urban Village in Singkawang Timur District, 2019-2023</i>	109

Tabel Table	Halaman Page	
4.2.9	Jumlah Ibu Hamil, Melakukan Kunjungan K1, dan K4, Kurang Energi Kronis (KEK), dan Mendapat Tablet Zat Besi (FE) di Kecamatan Singkawang Timur, 2019-2023 <i>Number of Pregnant Women, Those with One Visit and Four Visits of Antenatal Care, Chronic Energy Deficiency (CED), and Receiving Iron Supplement in Singkawang Timur District, 2019-2023</i>	110
4.2.10	Jumlah Kelahiran dan Kematian Bayi (Dilaporkan) di Kecamatan Singkawang Timur, 2019-2023 <i>Number of Reported Infant Birth and Infant Death In Singkawang Timur District, 2019-2023</i>	111
4.2.11	Jumlah Kematian Ibu Maternal (Dilaporkan) di Kecamatan Singkawang Timur, 2019-2023 <i>Number of Reported Maternal Mortality in Singkawang Timur District, 2019-2023</i>	112
4.2.12	Realisasi Kegiatan Imunisasi Menurut Jenisnya di Kecamatan Singkawang Timur, 2019-2023 <i>Realization of Immunization Activity by Kind of Activities in Singkawang Timur District, 2019-2023</i>	113
4.2.13	Jumlah Kasus HIV/AIDS, IMS, DBD, Diare, TB, dan Malaria di Kecamatan Singkawang Timur, 2019-2023 <i>Number of Cases of HIV/AIDS, Sexually Transmitted Infection, Dengue Fever, Diarrhea, Tuberculosis (TB) and Malaria in Singkawang Timur District, 2019-2023</i>	114
4.2.14	Banyaknya Sarana Pelayanan KB Nasional di Kecamatan Singkawang Timur, 2019-2023 <i>Number of Facility Family Planning Services in Singkawang Timur District, 2019-2023</i>	115
4.2.15	Kelompok Institusi Masyarakat Perkotaan (IMP) dan Ketahanan Keluarga di Kecamatan Singkawang Timur, 2019-2023 <i>Urban Communities Institution Group and Family Resilience in Singkawang Timur District, 2019-2023</i>	116
4.2.16	Realisasi Pencapaian Akseptor KB Baru Menurut Jenis Kontrasepsi di Kecamatan Singkawang Timur, 2019-2023 <i>Realization of Current FP Acceptor by Type of Contraceptive in Singkawang Timur District, 2019-2023</i>	117

Tabel Table	Halaman Page	
4.2.17	Realisasi Pencapaian Peserta KB Aktif Menurut Jenis Kontrasepsi di Kecamatan Singkawang Timur, 2019-2023 <i>Realization of Active FP Acceptor by Type of Contraceptive in Singkawang Timur District, 2019-2023</i>	118
4.2.18	Perbandingan Peserta KB Aktif Terhadap Pasangan Usia Subur, di Kecamatan Singkawang Timur, 2019-2023 <i>Ratio of Fertile Married Couple (FMC) and Active FP in Singkawang Timur District, 2019-2023</i>	119
4.3	AGAMA RELIGION	
4.3.1	Jumlah Penduduk Menurut Kelurahan dan Agama yang Dianut di Kecamatan Singkawang Timur, 2023 <i>Population by Urban Village and Religion in Singkawang Timur District, 2023</i>	120
4.3.2	Jumlah Tempat Peribadatan Menurut Kelurahan di Kecamatan Singkawang Timur, 2023 <i>Number of Places of Worship by Urban Village in Singkawang Timur District, 2023</i>	121
4.3.3	Banyaknya Nikah, Talak, Cerai, dan Rujuk di Kecamatan Singkawang Timur, 2023 <i>Number of Mariage, Separate, Divorce, and Reconciliation in Singkawang Timur District, 2023</i>	123
4.3.4	Banyaknya Jemaah Haji Menurut Jenis Kelamin di Kecamatan Singkawang Timur, 2023 <i>Number of Muslim Pilgrims by Sex in Singkawang Timur District, 2023</i>	124
4.3.5	Penerimaan Zakat Menurut Jenisnya di Kecamatan Singkawang Timur, 2023 <i>The Acceptance of Zakat by Type of Zakat in Singkawang Timur District, 2023</i>	125
4.3.6	Penyaluran Zakat Menurut Kelurahan di Kecamatan Singkawang Timur, 2023 <i>Distribution of Zakat by Urban Village in Singkawang Timur District, 2023</i>	126

4.4 SOSIAL LAINNYA**OTHER SOCIAL AFFAIRS**

4.4.1	Banyaknya Keluarga Menurut Kelurahan dan jenis Penggunaan Listrik di Kecamatan Singkawang Timur, 2023 <i>Number of Families by Urban Village and Types of Electricity Use in Singkawang Timur District, 2023</i>	127
4.4.2	Banyaknya Kelurahan Menurut Keberadaan Penerangan Jalan Utama Kelurahan di Kecamatan Singkawang Timur, 2019-2023 <i>Number of Urban Village by Existence of Urban Village Main Street Lighting in Singkawang Timur District, 2019-2023</i>	128
4.4.3	Banyaknya Kelurahan Menurut Jenis Bahan Bakar Untuk Memasak yang Digunakan Oleh Sebagian Besar Keluarga di Kecamatan Singkawang Timur, 2019-2021 <i>Number of Urban Village by Type of Fuel for Cooking Used by Most Families in Singkawang Timur District, 2019-2021</i>	129
4.4.4	Banyaknya Kelurahan Menurut Sumber Air Minum Sebagian Besar Keluarga di Kecamatan Singkawang Timur, 2019-2021 <i>Number of Urban Village by Water Source of Most Families in Singkawang Timur District, 2019-2021</i>	130
4.4.5	Banyaknya Kelurahan Menurut Penggunaan Fasilitas Tempat Buang Air Besar Sebagian Besar Keluarga di Kecamatan Singkawang Timur, 2019-2021 <i>Number of Urban Village by Use of Defecation Facilities for Most Families in Singkawang Timur District, 2019-2021</i>	131
4.4.6	Banyaknya Kejadian Bencana Alam Menurut Kelurahan dan Jenis Bencana Alam di Kecamatan Singkawang Timur, 2021 <i>Number of Natural Disaster Events by Urban Village and Types of Natural Disasters in Singkawang Timur District, 2021</i>	132
4.4.7	Banyaknya Korban Jiwa Akibat Bencana Alam Menurut Kelurahan dan Jenis Bencana Alam di Kecamatan Singkawang Timur, 2021 <i>Number of Casualties Due to Natural Disasters by Urban Village and Types of Natural Disasters in Singkawang Timur District, 2021</i>	134
4.4.8	Keberadaan Fasilitas/Upaya Antisipasi/Mitigasi Bencana Alam Menurut Kelurahan di Kecamatan Singkawang Timur, 2021 <i>Existence of Facilities/Anticipation/Mitigation Measures of Natural Disasters by Urban Village in Singkawang Timur District, 2021</i>	136

Tabel Table	Halaman Page
4.4.9 Banyaknya Kejahatan/Pelanggaran yang Dilaporkan Polsek Kecamatan Singkawang Timur, 2019-2023 <i>Number of Crime Offences Which Reported Police in Singkawang Timur District, 2019-2023</i>	138
4.4.10 Banyaknya Kasus, Korban Kecelakaan Lalu Lintas, dan Kerugian Materi Menurut Kelurahan di Kecamatan Singkawang Timur, 2023 <i>Number of Cases, Victims, and Material Lost of Traffic Accident by Urban Village in Singkawang Timur District, 2022</i>	139
4.4.11 Banyaknya Kasus Tindak Pidana Narkotika yang Diungkap di Wilayah Kecamatan Singkawang Timur, 2023 <i>Number of Cases of Narcotic Crime Revealed in Singkawang Timur District, 2023</i>	140
4.4.12 Banyaknya Penderita Cacat Menurut Jenisnya dan Kelurahan di Kecamatan Singkawang Timur, 2023 <i>Number of Disable Persons by Kind of Disable and Urban Village in Singkawang Timur District, 2023</i>	141
4.4.13 Banyaknya Panti Asuhan dan Anak Asuh Menurut Jenis Kelamin dan Kelurahan di Kecamatan Singkawang Timur, 2023 <i>Number of Orphanage and Foster Child by Sex and Urban Village in Singkawang Timur District, 2023</i>	142
4.4.14 Jumlah dan Daya Tampung Tempat Penampungan Sampah (TPS) di Kecamatan Singkawang Timur, 2023 <i>Number and Capacity of Garbage Dump In Singkawang Timur District, 2023</i>	143
 5. PERTANIAN/AGRICULTURE	
5.1 TANAMAN PANGAN FOOD CROPS	
5.1.1 Luas Lahan Menurut Penggunaan di Kecamatan Singkawang Timur (Ha), 2019-2023 <i>Area of Wetland by Land Utilization in Singkawang Timur District (Ha), 2019-2023</i>	151

Tabel Table	Halaman Page
5.1.2	152
Luas Lahan Menurut Jenis Pengairan di Kecamatan Singkawang Timur (Ha), 2019-2023 <i>Area of Wetland by Type of Irrigation in Singkawang Timur District (Ha), 2019-2023</i>	
5.1.3	153
Luas Lahan Tegal/Kebun, Ladang/Huma, Perkebunan dan Lahan yang Sementara Tidak Diusahakan di Kecamatan Singkawang Timur (Ha), 2019-2023 <i>Area of Dry Field/Garden, Shifting Cultivation, Plantations, Land and Temporarily Unused Land in Singkawang Timur District (Ha), 2019-2023</i>	
5.1.4	154
Luas Panen, Rata-Rata Produksi, dan Produksi Tanaman Padi dan Palawija di Kecamatan Singkawang Timur, 2015 dan 2023 <i>Harvested Area, Yield Rate, and Production of Paddy and Secondary Crops in Singkawang Timur District, 2015 and 2023</i>	
5.2	
HORTIKULTURA HORTICULTURE	
5.2.1	155
Luas Panen Tanaman Sayuran Menurut Kelurahan dan Jenis Tanaman di Kecamatan Singkawang Timur (Ha), 2022 dan 2023 <i>Harvested Area of Vegetables by Urban Village and Kind of Plant in Singkawang Timur District (Ha), 2022 and 2023</i>	
5.2.2	157
Produksi Tanaman Sayuran Menurut Kelurahan dan Jenis Tanaman di Kecamatan Singkawang Timur (Kw), 2022 dan 2023 <i>Production of Vegetables by Urban Village and Kind of Plant in Singkawang Timur District (Qu), 2022 and 2023</i>	
5.2.3	159
Perkembangan Luas Panen Tanaman Sayuran dan Buah-Buahan Semusim Menurut Jenis Tanaman di Kecamatan Singkawang Timur (Ha), 2019-2023 <i>Trend of Harvested Area of Seasonal Vegetables and Fruits by Kind of Plant in Singkawang Timur District (Ha), 2019-2023</i>	
5.2.4	161
Perkembangan Produksi Tanaman Sayuran dan Buah-Buahan Semusim Menurut Jenis Tanaman di Kecamatan Singkawang Timur (Kw), 2019-2023 <i>Trend of Production of Seasonal Vegetables and Fruits by Kind of Plant in Singkawang Timur District (Qu), 2019-2023</i>	

Tabel Table	Halaman Page
5.2.5 Luas Panen Tanaman Biofarmaka Menurut Jenis Tanaman dan Kelurahan di Kecamatan Singkawang Timur (m ²), 2022 dan 2023 <i>Harvested Area of Medicinal Plants by Kind of Plant and Urban Village in Singkawang Timur District (m²), 2022 and 2023</i>	163
5.2.6 Produksi Tanaman Biofarmaka Menurut Jenis Tanaman dan Kelurahan di Kecamatan Singkawang Timur (Kg), 2022 dan 2023 <i>Harvested Area of Medicinal Plants by Kind of Plant and Urban Village in Singkawang Timur District (Kg), 2022 and 2023</i>	164
5.2.7 Perkembangan Luas Panen Tanaman Biofarmaka Menurut Jenis Tanaman di Kecamatan Singkawang Timur (m ²), 2019-2023 <i>Trend of Harvested Area of Medicinal Plants by Kind of Plant in Singkawang Timur District (m²), 2019-2023</i>	165
5.2.8 Perkembangan Produksi Tanaman Biofarmaka Menurut Jenis Tanaman di Kecamatan Singkawang Timur (Kg), 2019-2023 <i>Trend of Production of Medicinal Plants by Kind of Plant in Singkawang Timur District (Kg), 2019-2023</i>	166
5.2.9 Luas Panen Tanaman Hias Menurut Jenis Tanaman dan Kelurahan di Kecamatan Singkawang Timur (m ²), 2022 dan 2023 <i>Harvested Area of Ornamental Plants by Kind of Plant and Urban Village in Singkawang Timur District (m²), 2022 and 2023</i>	167
5.2.10 Produksi Tanaman Hias Menurut Jenis Tanaman dan Kelurahan di Kecamatan Singkawang Timur (Tangkai), 2022 dan 2023 <i>Production of Ornamental Plants by Kind of Plant and Urban Village in Singkawang Timur District (Stalks), 2022 and 2023</i>	168
5.2.11 Perkembangan Luas Panen Tanaman Hias Menurut Jenis Tanaman di Kecamatan Singkawang Timur (m ²), 2019-2023 <i>Trend of Harvested Area of Ornamental Plants by Kind of Plant in Singkawang Timur District (m²), 2019-2023</i>	169
5.2.12 Perkembangan Produksi Tanaman Hias Menurut Jenis Tanaman di Kecamatan Singkawang Timur (Tangkai), 2019-2023 <i>Trend of Production of Ornamental Plants by Kind of Plant in Singkawang Timur District (Stalks), 2019-2023</i>	170
5.2.13 Produksi Buah-Buahan Tahunan Menurut Kelurahan dan Jenis Tanaman di Kecamatan Singkawang Timur (Ton), 2022 dan 2023 <i>Production of Annual Fruits by Urban Village and Kind of Plant in Singkawang Timur District (Tons), 2022 and 2023</i>	171

Tabel Table	Halaman Page	
5.2.14	Jumlah Tanaman Buah-Buahan Tahunan Menurut Jenis Tanaman di Kecamatan Singkawang Timur (Pohon), 2023 <i>Number of Annual Fruits by Kind of Plant in Singkawang Timur District (Tree), 2023</i>	173
5.2.15	Perkembangan Produksi Buah-Buahan Tahunan Menurut Jenis Tanaman di Kecamatan Singkawang Timur (Ton), 2019-2023 <i>Trend of Production of Annual Fruits by Kind of Plant in Singkawang Timur District (Ton), 2019-2023</i>	175
5.3	PERKEBUNAN ESTATE CROPS	
5.3.1	Luas Tanaman Perkebunan Menurut Jenisnya dan Kelurahan di Kecamatan Singkawang Timur (Ha), 2022 dan 2023 <i>Planted Areas of Estates by Type of Crops and Urban Village in Singkawang Timur District (Ha), 2022 and 2023</i>	177
5.3.2	Produksi Tanaman Perkebunan Menurut Jenisnya dan Kelurahan di Kecamatan Singkawang Timur (Ton), 2022 dan 2023 <i>Production of Estates by Urban Village and Type of Crops in Singkawang Timur District (Tons), 2022 and 2023</i>	182
5.3.3	Luas Area Tanaman Perkebunan Menurut Jenisnya di Kecamatan Singkawang Timur (Ha), 2023 <i>Planted Area of Estates by Type of Crops in Singkawang Timur District (Ha), 2023</i>	187
5.3.4	Perkembangan Luas Tanaman Perkebunan Menurut Jenisnya di Kecamatan Singkawang Timur (Ha), 2019-2023 <i>Trend of Planted Area of Estates by Type of Crops in Singkawang Timur District (Ha), 2019-2023</i>	188
5.3.5	Perkembangan Produksi Tanaman Perkebunan Menurut Jenisnya di Kecamatan Singkawang Timur (Ton), 2019-2023 <i>Trend of Production of Estates by Type of Crops in Singkawang Timur District (Tons), 2019-2023</i>	189
5.4	PETERNAKAN LIVESTOCK	
5.4.1	Perkembangan Populasi Ternak/Unggas Menurut Jenis Ternak/Unggas di Kecamatan Singkawang Timur (Ekor), 2019-2023 <i>Trend of Livestock/Poultry Population by Kind of Livestock/Poultry in Singkawang Timur District (Head), 2019-2023</i>	190

Tabel Table	Halaman Page
5.4.2	191
Perkembangan Banyaknya Pemotongan Ternak/Unggas Menurut Jenis Ternak/Unggas di Kecamatan Singkawang Timur (Ekor), 2019-2023 <i>Trend of Livestock/Poultry Slaughtered by Kind of Livestock/ Poultry in Singkawang Timur Municipality (Head), 2019-2023.....</i>	
5.5	
PERIKANAN	
FISHERY	
5.5.1	192
Jumlah Rumah Tangga Perikanan Menurut Subsektor Perikanan dan Kelurahan di Kecamatan Singkawang Timur, 2023 <i>Number of Fishing Households by Fishery Subsector and Urban Village in Singkawang Timur District, 2023</i>	
5.5.2	193
Banyaknya Alat Penangkapan Ikan Menurut Jenisnya dan Kelurahan di Kecamatan Singkawang Timur, 2023 <i>Number of Fishing Households by Fishery Subsector and Urban Village in Singkawang Timur District, 2023</i>	
5.5.3	195
Banyaknya Alat Penangkapan Ikan Menurut Jenisnya di Singkawang Timur, 2019-2023 <i>Number of Fishing Gear by Type of Fishery Gear in Singkawang Timur District, 2019-2023</i>	
5.5.4	196
Banyaknya Sarana Unit Penangkapan Ikan Menurut Jenisnya di Kecamatan Singkawang Timur, 2019-2023 <i>Number of Fishing Facilities Units by Type of Fishery Units in Singkawang Timur District, 2019-2023</i>	
5.5.5	197
Produksi dan Nilai Produksi Perikanan di Kecamatan Singkawang Timur, 2023 <i>Number of Fishery Production and Value in Singkawang Timur District, 2023.....</i>	
6.	
INDUSTRI/INDUSTRY	
6.1	204
Nama-Nama Perusahaan Industri Besar/Sedang di Kecamatan Singkawang Timur, 2019-2023 <i>Large/Medium Scale Industry in Singkawang Timur District, 2019-2023</i>	

Tabel Table	Halaman Page	
6.2	Banyaknya Perusahaan dan Tenaga Kerja pada Industri Besar/ Sedang di Kecamatan Singkawang Timur, 2019-2023 <i>Number of Establishment and Employee of Large/Medium Industries in Singkawang Timur District, 2019-2023</i>	205
6.3	Banyaknya Industri Kecil Menengah Menurut Jenis Industri di Kecamatan Singkawang Timur, 2023 <i>Number of Small Industries by Kind of Industries in Singkawang Timur District, 2023</i>	206
6.4	Perkembangan Banyaknya Perusahaan Industri Kecil Menengah Menurut Jenis Industri di Kecamatan Singkawang Timur, 2019- 2023 <i>Trend of Small Industries Manufacturing by Kind of Industries in Singkawang Timur District, 2019-2023</i>	209
6.5	Banyaknya Pelanggan Air Minum Menurut Jenis Pelanggan di Kecamatan Singkawang Timur, 2023 <i>Number of Water Customer by Type of Customer in Singkawang Timur District, 2023</i>	210
7.	PARIWISATA/TOURISM	
7.1	PARIWISATA TOURISM	
7.1.1	Tempat-Tempat Rekreasi Menurut Lokasi di Kecamatan Singkawang Timur, 2023 <i>Name of Tourism Place by Location in Singkawang Timur District, 2023</i>	216
7.1.2	Jumlah Akomodasi Hotel di Kecamatan Singkawang Timur, 2023 <i>Number of Hotels Accommodation in Singkawang Timur District, 2023</i>	217
7.1.3	Perkembangan Jumlah Akomodasi Hotel di Kecamatan Singkawang Timur, 2019-2023 <i>Trend of Hotels Accommodation in Singkawang Timur District, 2019- 2023</i>	218
7.2	OLAHRAGA SPORT	

7.2.1	Banyaknya Kelurahan yang Memiliki Kelompok Kegiatan Olahraga Menurut Jenis Olahraga dan Ketersediaan Fasilitas/Lapangan Olahraga di Kecamatan Singkawang Timur, 2021 <i>Number of Kelurahan That Have Sports Activity Groups by Type of Sport and Availability of Sports Facilities/Fields in Singkawang Timur District, 2021</i>	219
8.	TRANSPORTASI DAN KOMUNIKASI/TRANSPORTATION AND COMMUNICATION	
8.1	TRANSPORTASI TRANSPORTATION	
8.1.1	Kondisi Jalan Darat Antar Kelurahan Menurut Kelurahan di Kecamatan Singkawang Timur, 2021 <i>Condition of Inter-Urban Village Land Roads by Urban Village in Singkawang Timur District, 2021</i>	226
8.1.2	Sarana Transportasi Antar Kelurahan Menurut Kelurahan di Kecamatan Singkawang Timur, 2021 <i>Urban Village Transportation Facilities by Urban Village in Singkawang Timur District, 2021</i>	227
8.1.3	Kondisi Sebagian Besar Permukaan Jalan Menurut Kelurahan di Kecamatan Singkawang Timur, 2023 <i>Condition of Most of The Road Surface by Urban Village in Singkawang Timur District, 2023</i>	228
8.1.4	Fasilitas Angkutan Umum yang Dapat Digunakan Penduduk Menurut Kelurahan di Kecamatan Singkawang Timur, 2023 <i>Public Transport Facilities that Resident Could Used by Urban Village in Singkawang Timur District, 2023</i>	229
8.2	KOMUNIKASI COMMUNICATION	
8.2.1	Jumlah Menara dan Operator Layanan Komunikasi Telepon Seluler Serta Kondisi Sinyal Telepon Seluler Menurut Kelurahan di Kecamatan Singkawang Timur, 2021 <i>Number of Towers and Cellular Communication Service Operators and Cellular Signal Conditions by Urban Village in Singkawang Timur District, 2021</i>	230

Tabel Table	Halaman Page
8.2.2	Keberadaan Kantor Pos/Pos Pembantu/Rumah Pos dan Perusahaan/Agen Jasa Ekspedisi Swasta Menurut Kelurahan di Kecamatan Singkawang Timur, 2021 <i>Existence of Post Offices/Auxiliary Post Offices/Post Houses and Companies/Private Expedition Agencies by Urban Village in Singkawang Timur District, 2021</i> 231
8.2.3	Banyaknya Pengiriman Pos Menurut Jenisnya dan Kelurahan di Kecamatan Singkawang Timur, 2023 <i>Number of Post Delivery by Type of Mail and Urban Village in Singkawang Timur District, 2023</i> 232
8.2.4	Banyaknya Penerimaan Pos Menurut Jenisnya dan Kelurahan di Kecamatan Singkawang Timur, 2023 <i>Number of Post Received by Type of Mail and Urban Village in Singkawang Timur District, 2023</i> 233
8.2.5	Besarnya Nilai Bea Paket Pos Wesel Pos dan Hasil Penjualan Benda Pos Serta Materai di Kecamatan Singkawang Timur (Rupiah), 2019-2023 <i>Number of Post Packet value Money Orders and the Sale of Postal Stationary and Stamps in Singkawang Timur District (Rupiahs), 2019-2023</i> 234
9.	PERBANKAN DAN KOPERASI/BANKING AND COOPERATIVE
9.1	Banyaknya Banyaknya Sarana Lembaga Keuangan yang Beroperasi Menurut Kelurahan dan Jenisnya di Kecamatan Singkawang Timur, 2021 <i>Number of Financial Institution Facilities Operating by Urban Village and its Types in Singkawang Timur District, 2021</i> 239
9.2	Banyaknya Koperasi yang Masih Aktif Menurut Kelurahan dan Jenis Koperasi di Kecamatan Singkawang Timur, 2021 <i>Number of Cooperatives Active by Urban Village and Type of Cooperative in Singkawang Timur District, 2021</i> 240
9.3	Banyaknya Koperasi yang Masih Aktif Menurut Kelurahan dan Jenis Koperasi di Kecamatan Singkawang Timur, 2023 <i>Number of Cooperatives Active by Urban Village and Type of Cooperative in Singkawang Timur District, 2023</i> 241

Tabel Table	Halaman Page	
9.4	Perkembangan Koperasi Menurut Jenisnya di Kecamatan Singkawang Timur, 2019-2023 <i>Trend of Cooperatives by Kinds of Cooperative in Singkawang Timur District, 2019-2023</i>	242
9.5	Banyaknya Koperasi yang Mempunyai Usaha Simpan Pinjam Menurut Jenisnya di Kecamatan Singkawang Timur, 2023 <i>Number of Cooperatives by Kinds of Cooperative in Singkawang Timur District, 2023</i>	243
9.6	Perkembangan Koperasi yang Mempunyai Usaha Simpan Pinjam Menurut Jenisnya di Kecamatan Singkawang Timur, 2019-2023 <i>Trend of Cooperatives by Kinds of Cooperative in Singkawang Timur District, 2019-2023</i>	244
9.7	Jumlah Koperasi Primer (NON KUD), Anggota, dan Volume Usaha di Kecamatan Singkawang Timur, 2023 <i>Number of Cooperatives (NON KUD), Members, and Cooperative's Volume in Singkawang Timur District, 2023</i>	245
9.8	Jumlah Koperasi Primer (KUD), Anggota, dan Volume Usaha di Kecamatan Singkawang Timur, 2023 <i>Number of Cooperatives (KUD), Members, and Cooperative's Volume in Singkawang Timur District, 2023</i>	246
9.9	Banyaknya Surat Pemberitahuan Pajak Terutang (SPPT) dan Nilainya di Kecamatan Singkawang Timur, 2021 <i>The Amount of Tax Payable Notice and It's Value in Singkawang Timur District, 2021</i>	247
10.	PERDAGANGAN/TRADE	
10.1	Banyaknya Sarana dan Prasarana Ekonomi Menurut Kelurahan dan Jenisnya di Kecamatan Singkawang Timur, 2021 <i>Number of Economic Facilities and Infrastructure by Urban Village and Type in Singkawang Timur District, 2021</i>	253
10.2	Jumlah Rumah Makan/Restoran Menurut Kelurahan di Kecamatan Singkawang Timur, 2019-2021 <i>Number of Restaurants by Urban Village in Singkawang Timur District, 2019-2021</i>	256

Tabel Table	Halaman Page
10.3	Jumlah Kedai Makanan Menurut Kelurahan di Kecamatan Singkawang Timur, 2019-2021 <i>Number of Food Stalls by Urban Village in Singkawang Timur District, 2019-2021</i> 257
10.4	Banyaknya Perusahaan Perdagangan yang Memiliki Surat Izin Usaha Perdagangan (Baru, HER REG dan Perubahan) di Kecamatan Singkawang Timur, 2019-2023 <i>Number of Bussines Lisenze Issued Published in Singkawang Timur District, 2019-2023</i> 258
10.5	Banyaknya Penerbitan Surat Izin Usaha Perdagangan (SIUP) Baru di Kecamatan Singkawang Timur, 2019-2023 <i>Number of New Bussines Lisenze Issued Published in Singkawang Timur District, 2019-2023</i> 259
10.6	Banyaknya Penerbitan Surat Izin Usaha Perdagangan (SIUP) HER REG di Kecamatan Singkawang Timur, 2019-2023 <i>Number of HER REG Bussines Lisenze Issued Published in Singkawang Timur District, 2019-2023</i> 260
10.7	Banyaknya Penerbitan Surat Izin Usaha Perdagangan (SIUP) Perubahan di Kecamatan Singkawang Timur, 2019-2023 <i>Number of Transformation Bussines Lisenze Issued Published in Singkawang Timur District, 2019-2023</i> 261
11.	PERBANDINGAN KECAMATAN/DISTRICT COMPARISON
11.1	Jumlah Penduduk dan Kepadatan Penduduk Menurut Kecamatan di Kota Singkawang, 2023 <i>Number of Population and Density of Population by District in Singkawang Municipality, 2023</i> 267
11.2	Luas Panen Padi Sawah dan Padi Ladang Menurut Kecamatan di Kota Singkawang (Ha), 2019-2023 <i>Harvested Area of Paddy Plant (Wetland and Dryland) by District in Singkawang Municipality (Ha), 2019-2023</i> 268
11.3	Produksi Padi Sawah dan Padi Ladang Menurut Kecamatan di Kota Singkawang (Ton), 2019-2023 <i>Production of Paddy Plant (Wetland and Dryland) by District in Singkawang Municipality (Ton), 2019-2023</i> 269

Tabel Table	Halaman Page	
11.4	Luas Tanaman dan Produksi Perkebunan Menurut Jenisnya dan Kecamatan di Kota Singkawang, 2023 <i>Planted Areas and Production of Estates by Type of Crops and District in Singkawang Municipality, 2023</i>	270
11.5	Populasi Ternak Menurut Jenis Ternak di Kota Singkawang (Ekor), 2023 <i>Livestock Population by Kind of Livestock in Singkawang Municipality (Head), 2023</i>	275
11.6	Populasi Unggas Menurut Jenis Unggas di Kota Singkawang (Ekor), 2023 <i>Poultry Population by Kind of Poultry in Singkawang Municipality (Head), 2023</i>	276
11.7	Banyaknya Pematangan Ternak Menurut Jenis Ternak di Kota Singkawang (Ekor), 2023 <i>Number of Livestock Slaughtered by Kind of Livestock in Singkawang Municipality (Head), 2023</i>	277
11.8	Banyaknya Pematangan Unggas Menurut Jenis Unggas di Kota Singkawang (Ekor), 2023 <i>Number of Poultry Slaughtered by Kind of Poultry in Singkawang Municipality (Head), 2023</i>	278
11.9	Jumlah Rumah Tangga Perikanan Menurut Subsektor Perikanan di Kota Singkawang, 2023 <i>Number of Fishing Households by Fishery Subsector in Singkawang Municipality, 2023</i>	279
11.10	Produksi Perikanan Laut, Perairan Umum, dan Budidaya di Kota Singkawang (Ton), 2023 <i>Number of Marine Fishery, Inland Water, and Cultivation Production in Singkawang Municipality (Tons), 2023</i>	280
11.11	Nilai Produksi Perikanan Laut, Perairan Umum, dan Budidaya di Kota Singkawang (Ribuan Rupiah), 2023 <i>Value of Marine Fishery, Inland Water, and Cultivation Production in Singkawang Municipality (Thousand Rupiah), 2023</i>	281
11.12	Banyaknya Industri Kecil Menengah Menurut Jenis Industri di Kota Singkawang, 2023 <i>Number of Small Industries by Kind of Industries in Singkawang Municipality, 2023</i>	282

Tabel Table	Halaman Page	
11.13	Banyaknya Industri Besar/Sedang Menurut Kecamatan di Kota Singkawang, 2023 <i>Number of Large/Medium Industries by District in Singkawang Municipality, 2023</i>	285
11.14	Banyaknya Perusahaan Perdagangan yang Memiliki Surat Izin Usaha Perdagangan (Baru, Her Reg dan Perubahan) di Kota Singkawang, 2023 <i>Number of Business License Issued in Singkawang Municipality, 2023</i>	286
11.15	Banyaknya Pengiriman Pos Menurut Jenisnya dan Kecamatan di Kota Singkawang, 2023 <i>Number of Post Delivery by Type of Mail and District in Singkawang Municipality, 2023</i>	287
11.16	Banyaknya Penerimaan Pos Menurut Jenisnya dan Kecamatan di Kota Singkawang, 2023 <i>Number of Post Received by Type of Mail and District in Singkawang Municipality, 2023</i>	288
11.17	Besarnya Nilai Bea Paket Pos, Wesel Pos dan Hasil Penjualan Benda Pos Serta Materai Menurut Kecamatan di Kota Singkawang (Rupiah), 2023 <i>Number of Post Package Value Money Orders and the Sale of Postal Stationary and Stamps by District in Singkawang Municipality (Rupiah), 2023</i>	289
11.18	Jumlah Akomodasi Hotel Menurut Kecamatan di Kota Singkawang, 2023 <i>Number of Hotels Accommodation by District in Singkawang Municipality, 2023</i>	290
11.19	Jumlah Restoran/Rumah Makan Menurut Kecamatan di Kota Singkawang, 2023 <i>Number of Restaurant by District in Singkawang Municipality, 2023</i> ..	291
11.20	Banyaknya Koperasi Menurut Jenisnya dan Kecamatan di Kota Singkawang, 2023 <i>Number of Cooperatives by Kinds of Cooperative and District in Singkawang Municipality, 2023</i>	292

Tabel Table		Halaman Page
11.21	Banyaknya Koperasi yang Mempunyai Usaha Simpan Pinjam Menurut Jenisnya dan Kecamatan di Kota Singkawang, 2023 <i>Number of Cooperatives by Kinds of Cooperative and District in Singkawang Municipality, 2023</i>	293
11.22	Jumlah Koperasi Primer (NON KUD), Anggota, dan Volume Usaha Menurut Kecamatan di Kota Singkawang, 2023 <i>Number of Cooperatives (NON KUD), Members, and Cooperative's Volume in Singkawang Municipality, 2023</i>	294
11.23	Jumlah Koperasi Primer (KUD), Anggota, dan Volume Usaha Menurut Kecamatan di Kota Singkawang, 2023 <i>Number of Cooperatives (KUD), Members, and Cooperative's Volume in Singkawang Municipality, 2023</i>	295

<https://singkawangkota.bps.go.id>

DAFTAR GAMBAR/LIST OF FIGURES

Gambar Figure		Halaman Page
1.1	Persentase Luas Wilayah Menurut Kelurahan di Kecamatan Singkawang Timur, 2023 <i>Percentage Total Area in Singkawang Timur District, 2023.....</i>	5
2.1	Banyaknya Pegawai Negeri Sipil Menurut Golongan dan Jenis Kelamin di Kecamatan Singkawang Timur, 2023 <i>Number of Civil Servant by Classification and Sex in Singkawang Timur District, 2023.....</i>	21
3.1	Jumlah Penduduk dan Kepadatan Penduduk Menurut Kelurahan di Kecamatan Singkawang Timur, 2023 <i>Population and Population Density by Urban Village in Singkawang Timur Subdistrict, 2023</i>	40
4.1	Jumlah Sekolah, Guru, dan Murid Menurut Tingkat Pendidikan di Kecamatan Singkawang Timur, 2023 <i>Number of School, Teacher and Pupil by Level of Education in Singkawang Timur District, 2023</i>	50
5.1	Jumlah Populasi Ternak dan Unggas di Kecamatan Singkawang Timur, 2023 <i>Population of Livestock and Poultry in Singkawang Timur District, 2023</i>	150
6.1	Banyaknya Perusahaan dan Tenaga Kerja Industri/Besar Sedang di Kecamatan Singkawang Timur, 2019-2023 <i>Number of Establishment and Employee Large/Medium Industry Manufacturing in Singkawang Timur District, 2019-2023.....</i>	203
7.1	Jumlah Akomodasi Hotel di Kecamatan Singkawang Timur, 2022-2023 <i>Number of Hotels Accommodation in Singkawang Timur District, 2022-2023</i>	215
8.1	Jumlah Menara dan Operator Layanan Komunikasi Telepon Seluler di Kecamatan Singkawang Timur, 2020-2021 <i>Number of Towers and Cellular Communication Service Operators in Singkawang Timur District, 2020-2021</i>	225

Gambar Figure		Halaman Page
9.1	Banyaknya Koperasi yang Masih Aktif Menurut Kelurahan dan Jenis Koperasi di Kecamatan Singkawang Timur, 2023 <i>Number of Cooperatives Active by Urban Village and Type of Cooperative in Singkawang Timur District, 2023</i>	238
10.1	Banyaknya Perusahaan Perdagangan yang Memiliki Surat Izin Usaha di Kecamatan Singkawang Timur, 2019-2023 <i>Number of Business License Issued in Singkawang Timur District, 2019-2023</i>	252
11.1	Persentase Penduduk Menurut Kecamatan di Kota Singkawang, 2023 <i>Population by District in Singkawang Municipality, 2023</i>	266

PENJELASAN UMUM/EXPLANATORY NOTES

Tanda-tanda, satuan-satuan, dan lain-lainnya yang digunakan dalam publikasi ini adalah sebagai berikut:

Symbols, measurement units, and acronyms which are used in this publication, are as follows:

1. TANDA-TANDA/SYMBOLS

Data tidak tersedia/ <i>Data not available</i>	: ...
Tidak ada atau nol / <i>Null or zero</i>	: -
Data dapat diabaikan/ <i>Data negligible</i>	: ~0
Tanda decimal/ <i>Decimal point</i>	: ,
Data tidak dapat ditampilkan/ <i>Not applicable</i>	: NA
Angka estimasi/ <i>Estimated figures</i>	: e
Angka diperbaiki/ <i>Revised figures</i>	: r
Angka sementara/ <i>Preliminary figures</i>	: *
Angka sangat sementara/ <i>Very preliminary figures</i>	: **
Angka sangat sangat sementara/ <i>Very very preliminary figures</i>	: ***

2. SATUAN/UNITS

barel/ <i>barrel</i>	: 158,99 liter/ <i>litres</i> = 1/6,2898 m ³
hektare (ha)/ <i>hectare (ha)</i>	: 10.000 m ²
kilometer (km)/ <i>kilometres (km)</i>	: 1.000 meter/ <i>meters (m)</i>
knot/ <i>knot</i>	: 1,8523 km/jam (<i>km/hour</i>)
kuintal/ <i>quintal</i>	: 100 kg
KWh	: 1.000 Watt <i>hour</i>
MWh	: 1.000 KWh
liter (untuk beras)/ <i>litre (for rice)</i>	: 0,80 kg
MMSCF	: 1/35,3 m ³
metrik ton (m.ton)/ <i>metric ton (m. ton)</i>	: 0,98421 long ton = 1.000 kg
ons/ <i>ounce</i>	: 28,31 gram/ <i>grams</i>
ton	: 1.000 kg

Satuan lain: buah, dus, butir, helai/lembar, kaleng, batang, pulsa, ton kilometer (ton-km), jam, menit, persen (%).

Other units: unit, pack, pieces, sheet, tin, pulse, ton-kilometres(ton-km), hour, minute, percent (%).

Perbedaan angka di belakang koma disebabkan oleh pembulatan angka.

The difference in decimal numbers is caused by rounding.

DAFTAR SINGKATAN/LIST OF ABBREVIATION

SI	: Stasiun Iklim/ <i>Climate Station</i>
SMPK	: Stasiun Meterologi Pertanian Khusus/ <i>Special Agricultural Meteorological Station</i>
t.t	: Tempat tidur/ <i>Bed</i>
BCG	: Bacillus Calmette Guerin
DPT	: Difteri, Pertusis, Tetanus/ <i>Diphtheria, Tetanus, and Pertussis</i>
TT	: Tetanus Toxoid
IOT	: Industri Obat Tradisional/ <i>Traditional Medicine Industry</i>
IKOT	: Industri Kecil Obat Tradisional/ <i>Traditional Medicine Small Industry</i>
Alkes	: Alat kesehatan/ <i>Health Kits</i>
PKRT	: Perbekalan Kesehatan Rumah tangga/ <i>Household Health Logistics</i>
Kompl	: Komplemen/ <i>Complement</i>
IRTP	: Industri Pangan Produksi Rumah Tangga/ <i>Foods Home Industry</i>
PBF	: Pedagang Besar Farmasi/ <i>Pharmacy Whole-seller</i>
GFK	: Gudang Farmasi Kab/Kota/Regency/ <i>Municipality Pharmacy Warehouse</i>
RB	: Rumah Bersalin/ <i>Delivery House</i>
Pustu	: Puskesmas pembantu/ <i>Auxiliary Public Health Center</i>
BP	: Balai Pengobatan/ <i>Polyclinic</i>
TPS	: Tempat Pembuangan Sampah Sementara / <i>landfill</i>
Jamkesmas	: Jaminan kesehatan masyarakat miskin/ <i>Poor public health insurance</i>
PJKMU	: Program Jaminan Kesehatan Masyarakat Umum/ <i>General Public Health Insurance Program</i>
SIUP	: Surat Ijin Usaha Perdagangan/ <i>Trading Permission Letter</i>
TDP	: Tanda Daftar Perusahaan/ <i>Company Registration Identity</i>
API	: Angka Pengenal Importir/ <i>Importer's Identity Number</i>

Tahun 2023, terdapat 5 kelurahan di Kecamatan Singkawang Timur, yakni: Pajintan, Sanggau Kulor, Bagak Sahwa, Nyarungkop, dan Mayasopa

In 2023, there were 5 urban villages in Singkawang Timur Subdistrict, namely: Pajintan, Sanggau Kulor, Bagak Sahwa, and Mayasopa

Luas wilayah Kecamatan Singkawang Timur adalah 16.626 ha atau 33% dari total luas Kota Singkawang. Kelurahan terluas adalah Mayasopa dengan luas 8.174 ha.

Total Area of Singkawang Timur Subdistrict is 16.626 ha or 33% of total area Singkawang Municipality. The widest urban village is Mayasopa with 8.174 ha total area.



**Kantor Kecamatan Singkawang Timur
berada di Kelurahan Pajintan**

*The Singkawang Timur Subdistrict Office
is in Pajintan*

**2,20%
merupakan lahan
sawah**

2.20% is wetland

**43,17%
merupakan lahan
bukan pertanian**

43.17% is non-agricultural land

**54,63%
merupakan lahan
pertanian bukan sawah**

54.63% is agricultural land non rice fields

ULASAN**DESCRIPTION****1.1 Letak Wilayah**

Kecamatan Singkawang Timur terletak diantara Kecamatan Singkawang Utara, Kecamatan Singkawang Tengah, dan Kabupaten Bengkayang dengan luas wilayah 166,26 km². Dibandingkan dengan kecamatan lain di Kota Singkawang, Kecamatan Singkawang Timur merupakan wilayah terluas kedua setelah Singkawang Selatan.

Secara administratif, batas wilayah Kecamatan Singkawang Timur adalah:

- » Utara : Kab. Sambas
- » Selatan : Kab. Bengkayang
- » Barat : Kec. Singkawang Utara, Kec. Singkawang Tengah, dan Kec. Singkawang Selatan
- » Timur : Kab. Bengkayang

Secara geografisnya Kecamatan Singkawang Timur terletak pada 00045'17"LU sd 01001'21,51"LU dan 108059'45,1"BT - 109010'19"BT.

1.2 Letak Wilayah

Kecamatan Singkawang Timur terdiri atas 5 kelurahan dengan luas wilayah 166,26 km² atau sekitar 32,99 persen dari luas wilayah Kota Singkawang.

1.1 Area Located

Singkawang Timur District is located between Singkawang Utara District, Singkawang Tengah District, and Bengkayang Regency with total area 166.26 square kilometer. Compared to others Districts, Singkawang Timur District is the second biggers area at Singkawang Municipality.

Administratively, regional boundary of Singkawang Timur District is :

- » North : Sambas Regency
- » South : Bengkayang Regency
- » West : Singkawang Utara District, Singkawang Tengah District, and Singkawang Selatan District
- » East : Bengkayang Regency

Geographically, Singkawang Timur District is located between 00045'17" North Latitude 01001'21,51" North Latitude, and from 108059'45,1" to 109010'19" East Longitude.

1.2 Area Located

Singkawang Timur District divided to become five urban village with total area was 116.26 square kilometer or about 32.99 percent to total area of Singkawang Municipality.

Kelurahan terluas di Kecamatan Singkawang Timur adalah Kelurahan Mayasopa dengan luas 81,74 km² atau 49,16 persen sedangkan yang terkecil adalah Kelurahan Pajintan dengan luas sebesar 15,83 km² atau 9,52 persen dari luas wilayah Kecamatan Singkawang Timur.

Dilihat dari letaknya, seluruh kelurahan merupakan daerah bukan pantai dengan ketinggian >500 meter dari permukaan laut (kecuali Sanggau Kulor). Apabila dilihat dari jarak tempuh dari kelurahan menuju ibukota kecamatan berkisar 1-9 Km. Kelurahan Pajintan yang paling dekat dengan jarak tempuh 1 Km.

1.3 Penggunaan Lahan

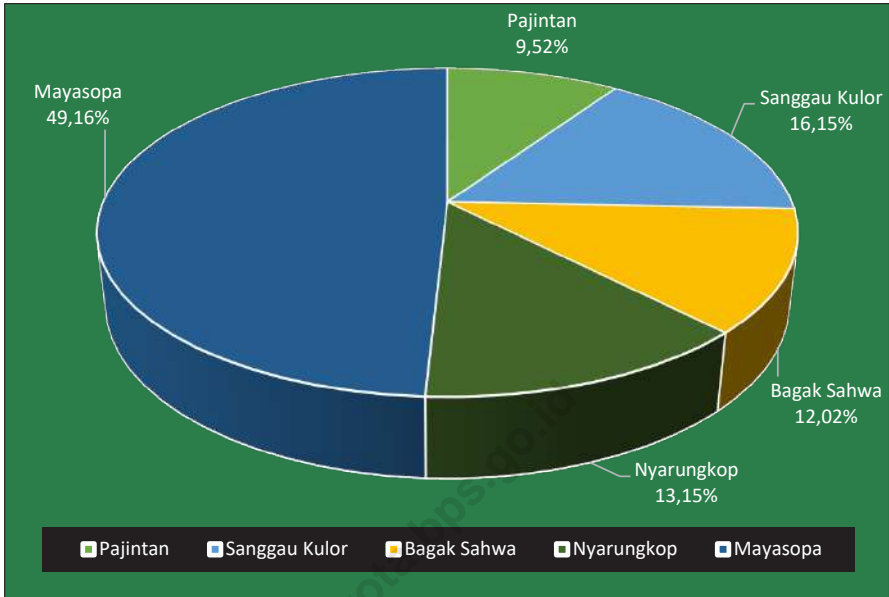
Sebagian besar (54,63 persen) lahan di kecamatan Singkawang Timur merupakan lahan pertanian bukan sawah, sedangkan sisanya merupakan lahan bukan pertanian (43,17 persen) dan lahan sawah (2,20 persen).

The largest urban village in Singkawang Timur District is Mayasopa having 81.74 square kilometer area or 49.16 percent of Singkawang Timur District and the smallest urban village is Pajintan broadly equal to 15.83 square kilometer area or 9.52 percent of Singkawang Timur District.

Judging from its location, all of the urban village is a non-beach area with altitude <500 m from sea level (except Sanggau Kulor). When viewed from the distance from the urban village to the District capital ranges from 1-9 Km. Pajintan is the closest to 1 square kilometer distance.

1.3 Land Use

Most of the land (54.63 percent) in Singkawang Timur District is agricultural land not rice fields, while the rest is non-agricultural land (43.17 percent) and wetland (2.20 percent).



Sumber/Source : Kantor Camat Singkawang Timur/Singkawang Timur District Head Office

Gambar 1.1 **Persentase Luas Wilayah Menurut Kelurahan di Kecamatan Singkawang Timur, 2023**
Figures 1.1 **Percentage Total Area in Singkawang Timur District, 2023**

1.1 KEADAAN GEOGRAFI GEOGRAPHY CONDITION

Tabel 1.1.1 Luas Daerah Menurut Kelurahan di Kecamatan Singkawang Timur, 2023
Table Total Area by Urban Village in Singkawang Timur District, 2023

Kelurahan <i>Urban Village</i>	Luas ¹ <i>Total Area¹</i> (km ² /sq.km)	Persentase terhadap Luas Kecamatan <i>Percentage to District</i> <i>Area</i>	Jumlah Pulau <i>Number of Islands</i>
(1)	(2)	(3)	(4)
Pajintan	15,83	9,52	-
Sanggau Kulor	26,85	16,15	-
Bagak Sahwa	19,98	12,02	-
Nyarungkop	21,86	13,15	-
Mayasopa	81,74	49,16	-
Singkawang Timur	166,26	100,00	-

Catatan/Note: ¹ Berdasarkan Peraturan Menteri Dalam Negeri Nomor 137 Tahun 2017 tanggal 29 Desember 2017/*Based on Minister of Home Affairs Regulation Number 137/2017, December 29, 2017*

² Berdasarkan informasi Kementerian Dalam Negeri Tahun 2018/*Based on information from Ministry of Home Affairs, 2018*

Sumber/Source: Kantor Camat Singkawang Timur/*Singkawang Timur District Head Office*

Tabel 1.1.2
Table

Jarak ke Ibukota Kecamatan dan Ibukota Kabupaten/Kota Menurut Kelurahan di Kecamatan Singkawang Timur (km), 2021
Distance to the District Capital and Regency/Municipal Capital by Urban Village in Singkawang Timur District (km), 2021

Kelurahan Urban Village	Jarak ke Ibukota Kecamatan Distance to District Capital	Jarak ke Ibukota Kabupaten/ Kota Distance to Regency/Municipal Capital
(1)	(2)	(3)
Pajintan	1	5
Sanggau Kulor	4	6
Bagak Sahwa	5	16
Nyarungkop	2	12
Mayasopa	9	28

Sumber/Source: BPS, Pendataan Potensi Desa (Podes) 2021/BPS-Statistics Indonesia, Village Potential Data Collecting 2021

Tabel 1.1.3 **Batas Administrasi Kelurahan di Kecamatan Singkawang Timur, 2023**
Table *Administration Borders of Urban Village in Singkawang Timur District, 2023*

Kelurahan Urban Village	Utara North	Selatan South	Barat West	Timur East
(1)	(2)	(3)	(4)	(5)
Pajintan	Kel. Nyarungkop	Kel. Sanggau Kulor	Kec. Singkawang Utara	Kab. Bengkayang
Sanggau Kulor	Kel. Pajintan	Kec. Singkawang Timur	Kec. Singkawang Tengah	Kab. Bengkayang
Bagak Sahwa	Kel. Nyarungkop	Kel. Sanggau Kulor	Kec. Singkawang Utara	Kab. Bengkayang
Nyarungkop	Kel. Bagak Sahwa	Kel. Pajintan	Kec. Singkawang Utara	Kab. Bengkayang
Mayasopa	Kabupaten Sambas	Kec. Singkawang Utara	Kec. Singkawang Utara	Kel. Bagak Sahwa
Singkawang Timur	Kab. Sambas	Kab. Bengkayang	Kec. Singkawang Utara dan Kec. Singkawang Tengah	Kab. Bengkayang

Sumber/Source: Kantor Camat Singkawang Timur/Singkawang Timur District Head Office

Tabel 1.1.4
Table

Letak Wilayah Kelurahan di Kecamatan Singkawang Timur, 2023
Layout of Urban Village Area in Singkawang Timur District, 2023

Kelurahan Urban Village	Pantai Beach	Bukan Pantai Non Beach
(1)	(2)	(3)
Pajintan	-	V
Sanggau Kulor	-	V
Bagak Sahwa	-	V
Nyarungkop	-	V
Mayasopa	-	V

Sumber/Source: Kantor Camat Singkawang Timur/Singkawang Timur District Head Office

Tabel 1.1.5 Tinggi Wilayah di Atas Permukaan Laut (DPL) Menurut Kelurahan di Kecamatan Singkawang Timur, 2023
Table *Height Above Mean Sea Level (AMSL) by Urban Village in Singkawang Timur District, 2023*

Kelurahan Urban Village	Tinggi / Height (Meter / Meters)
(1)	(3)
Pajintan	> 500 meter
Sanggau Kulor	500 - 700 meter
Bagak Sahwa	> 500 meter
Nyarungkop	> 500 meter
Mayasopa	> 500 meter

Sumber/Source: Kantor Camat Singkawang Timur/Singkawang Timur District Head Office

Tabel
Table 1.1.6

Luas Wilayah Kecamatan Singkawang Timur Menurut Jenis Tanah (Ha), 2023
Total Area of Singkawang Timur District by Type of Soil (Ha), 2023

Kelurahan <i>Urban Village</i>	Luas Area <i>Total Area</i>	Jenis Tanah / <i>Type of Soil</i>				
		Organosol <i>Organosol</i>	Aluvial <i>Alluvial</i>	Potsol <i>Potsol</i>	Latasol <i>Latasol</i>	PMK <i>PMK</i>
(1)	(2)	(3)	(4)	(5)	(6)	(7)
Pajintan	1.583
Sanggau Kulor	2.685
Bagak Sahwa	1.998
Nyarungkop	2.186
Mayasopa	8.174
Singkawang Timur	16.626	2.200	3.926	10.500	-	-

Catatan/Note: ...) Data tidak tersedia/Data not available

Sumber/Source: Kementerian Agraria dan Tata Ruang Kota Singkawang/Ministry of Agriculture and Spatial Planning of Singkawang Municipality

Tabel 1.1.7 Luas Wilayah Kecamatan Singkawang Timur Menurut Jenis Wilayah (Ha), 2023
Total Area of Singkawang Timur District by Type of Region (Ha), 2023

Kelurahan Urban Village	Luas Area Total Area	Wilayah Datar Region Area	Wilayah Bukit dan Gunung Mountain Area
(1)	(2)	(3)	(4)
Pajintan	1.583
Sanggau Kulor	2.685
Bagak Sahwa	1.998
Nyarungkop	2.186
Mayasopa	8.174
Singkawang Timur	16.626	6.126	10.500

Catatan/Note: ...) Data tidak tersedia/Data not available

Sumber/Source: Kementerian Agraria dan Tata Ruang Kota Singkawang/Ministry of Agriculture and Spatial Planning of Singkawang Municipality

Tabel
Table 1.1.8

Luas Wilayah Kecamatan Singkawang Timur Menurut Tergenang dan Tidak Tergenang (Ha), 2023
Total Area of Singkawang Timur District by Flooding and Unflooding (Ha), 2023

Kelurahan <i>Urban Village</i>	Tergenang <i>Flooding</i>	Tidak Tergenang / <i>Unflooding</i>		Luas Area <i>Total Area</i>
		Menyerap <i>Porous</i>	Tidak Menyerap <i>Not Porous</i>	
(1)	(2)	(3)	(4)	(5)
Pajintan	1.583
Sanggau Kulor	2.685
Bagak Sahwa	1.998
Nyarungkop	2.186
Mayasopa	8.174
Singkawang Timur	6.126	-	10.500	16.626

Catatan/Note: ...) Data tidak tersedia/Data not available

Sumber/Source: Kementerian Agraria dan Tata Ruang Kota Singkawang/Ministry of Agriculture and Spatial Planning of Singkawang Municipality

Tabel 1.1.9 Luas Wilayah Kecamatan Singkawang Timur Menurut Tekstur Tanah (Ha), 2023
Table Total Area of Singkawang Timur District by Type of Soiled Texture (Ha), 2023

Kelurahan <i>Urban Village</i>	Jenis Tekstur Tanah / <i>Type of Soiled Texture</i>						Jumlah <i>Total</i>
	Halus <i>Smooth</i>	Sedang <i>Moderate</i>	Kasar <i>Hard</i>	Gambut <i>Peat</i>	Rawa <i>Swamp</i>	Lainnya <i>Other</i>	
(1)	(3)	(4)	(5)	(6)	(7)	(8)	(9)
Pajintan	1.583
Sanggau Kulor	2.685
Bagak Sahwa	1.998
Nyarungkop	2.186
Mayasopa	8.174
Singkawang Timur	3.926	10.500	-	2.200	-	-	16.626

Catatan/Note: ...) Data tidak tersedia/*Data not available*

Sumber/Source: Kementerian Agraria dan Tata Ruang Kota Singkawang/*Ministry of Agriculture and Spatial Planning of Singkawang Municipality*

Tabel
Table 1.1.10

**Penggunaan Tanah di Kecamatan Singkawang Timur (Ha),
2019-2023**
*Land Utilization in Singkawang Timur District (Ha), 2019-
2023*

Penggunaan Tanah Land Utilization	2019	2020	2021	2022	2023
(1)	(2)	(3)	(4)	(5)	(6)
I. Lahan Sawah	494	494	365	366	366
Sawah Irigasi	494	494	365	366	366
Sawah Tadah Hujan	-	-	-	-	-
Sawah Pasang Surut	-	-	-	-	-
Sawah Rawa Lebak	-	-	-	-	-
II. Lahan Pertanian Bukan Sawah	8.972	8.972	9.089	9.082	9.082
Tegal/Kebun	375	375	379	375	10
Ladang/Huma	-	-	-	-	-
Perkebunan	6.127	6.127	6.134	6.135	8.276
Hutan Rakyat	654	654	560	560	-
Pengembalaan	-	-	-	-	-
Hutan Negara	-	-	1.725	1.725	766
Sementara Tidak Diusahakan	150	150	261	255	10
Lainnya	1.666	1.666	30	32	20
III. Lahan Bukan Pertanian	7.160	7.160	7.172	7.178	7.178
Singkawang Timur	16.626	16.626	16.626	16.626	16.626

Sumber/Source: Laporan Statistik Pertanian Tanaman Pangan, Penggunaan Lahan/Statistic Report of Food Crops, Land Utilization

Tabel 1.1.11 Banyaknya Embung Desa Menurut Kelurahan di Kecamatan Singkawang Timur, 2019-2021
Table *Number of Village Embungs by Urban Village in Singkawang Timur District, 2019-2021*

Kelurahan Urban Village	2019	2020	2021
(1)	(2)	(3)	(4)
Pajintan	1	1	1
Sanggau Kulor	-	-	-
Bagak Sahwa	-	-	-
Nyarungkop	1	-	-
Mayasopa	-	-	-
Singkawang Timur	2	1	1

Sumber/Source: Badan Pusat Statistik Kota Singkawang, Pendataan Potensi Desa (PODES) 2019, 2020, dan 2021/*Statistics of Singkawang Municipality, Village Potential Survei (PODES) 2019, 2020, and 2021*



Di 2023, banyaknya Pegawai Negeri Sipil* di Kecamatan Singkawang Timur 143 orang *) hanya PNS Pemda

Di 2023, banyaknya Pegawai Negeri Sipil* di Kecamatan Singkawang Timur 143 orang *) hanya PNS Pemda per Desember 2023



41%	59%
Laki-laki	Perempuan
41%	59%
was male	was female



Pada tahun 2023, jumlah peserta JKN-KIS BPS di Kecamatan Singkawang Timur mencapai 25.360 peserta, naik 12,9% dibandingkan tahun sebelumnya.

In 2023, the number of JKN-KIS BPJS participants in Singkawang Timur Subdistrict reached 25,360, increased 12.9% compared to previous year.

Tahun 2023, di Kecamatan Singkawang Timur terdapat 20 RW dan 62 RT

In 2023, Singkawang Timur Subdistrict had 20 RW and 62 RT



ULASAN**DESCRIPTION****2.1 Kepala Daerah**

Sejak awal berdirinya Kecamatan Singkawang Timur tahun 1988 sampai sekarang, sudah ada 13 orang yang menjabat sebagai Camat Kecamatan Singkawang Timur. Camat Kecamatan Singkawang Timur pertama dijabat oleh Drs. Jusni Jusri (1988-1990).

Kemudian pada tahun 1990-1992 Camat Kecamatan Singkawang Timur dijabat oleh Drs. Suparto Djunit. Drs. Uray Tajudin menjadi Camat Kecamatan Singkawang Timur ketiga dan menjabat pada tahun 1992-1998 dilanjutkan oleh Drs. Patrisius Leo pada tahun 1998-1999.

Selanjutnya pada tahun 1999 sd 2003, Camat Kecamatan Singkawang Timur dijabat oleh Drs. Raymondus Sailan. Berikutnya camat Kecamatan Singkawang Timur dijabat oleh Libertus Ahie, SmHk. (2003), Asrukin Susilo, S.Sos. (2003-2006), Drs. Oma Zulfithansyah, S.Sos (2006-2009), Lukas Suharyadi, S.Sos (2009-2010), Paulus Oktavianus Koni, S.Sos. (2010-2015), H. Adli, S.Pd., M.Si. (2015-2018), dan Philipus, S.H., M.Si. (2019-2023). Selanjutnya camat yang menjabat sampai sekarang adalah Supardiyana, S.H.

2.1 The Head of Administration

Since Singkawang Timur District officially establish at 1988 until now, there are thirteen District head of Singkawang Timur District. The Head District was Drs. Jusni Jusri (1988-1990).

During period 1990-1992, the District head of Singkawang Timur was Drs. Suparto Djunit. The third was Drs. Uray Tajudin (1992-1998) and then Drs. Patrisius Leo (1998-1999).

And then the District head was Drs. Raymondus Sailan (1999-2003). After that, the sixth District head was Libertus Ahie, SmHk. (2003), Asrukin Susilo, S.Sos. (2003-2006), Drs. Oma Zulfithansyah, S.Sos (2006-2009), Lukas Suharyadi, S.Sos (2009-2010), Paulus Oktavianus Koni, S.Sos. (2010-2015), H. Adli, S.Pd., M.Si. (2015-2018), and Philipus, S.H., M.Si. (2019-2023). In 2022, the District head was Supardiyana, S.H.

2.2 Pemerintahan Desa

Kecamatan Singkawang Timur pada tahun 2023 terdiri dari 5 Kelurahan yang terbagi menjadi 20 RW dan 62 RT.

2.3 Pegawai Negeri Sipil

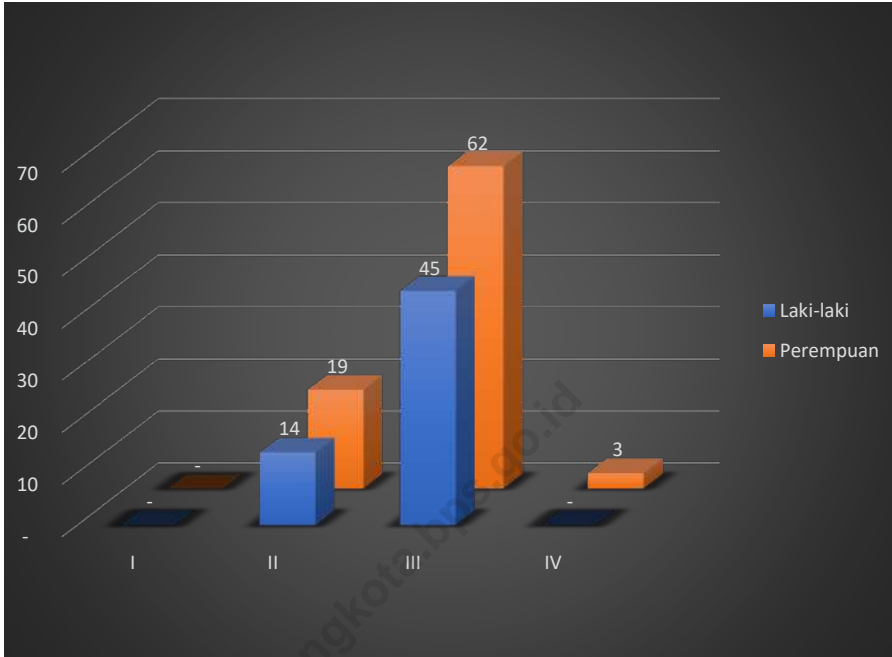
Jumlah pegawai negeri sipil di Kecamatan Singkawang Timur pada tahun 2023 sebanyak 143 orang yang terdiri dari 23,08 persen golongan II; 74,83 persen golongan III, dan 2,10 persen golongan IV. Jika dilihat dari tingkat pendidikan 2,10 persen dari pegawai tersebut berpendidikan SD/SMP; 16,78 persen berpendidikan SLTA; 45,45 persen berpendidikan Diploma I/II/III; 34,97 persen berpendidikan Diploma IV/S1; dan 0,70 persen berpendidikan S2/S3.

2.2 Governance of Countryside

Singkawang Timur District in 2023 consisting of 5 urban village divided to become 20 RW and 62 RT.

2.3 Civil Servant

Number of public servant of Singkawang Timur District in 2023 counted 143 people, consist 23.8 percent of level II; 74.83 percent of level III, and 2.10 percent of level of IV. If seen from education level 2.10 percent of the officer education of Primary Schools/Secondary Schools; 16.78 percent of education of High Schools; 45.45 percent of education of Diploma of I/II/III; 34.97 percent of education of Diploma of IV/S1; and 0.70 percent of education of S2/S3.



Catatan/Note: Data belum termasuk PNS Non Pemda/ *Non-Local Government Civil Servant are not include*
 Sumber/Source: Badan Kepegawaian dan Pengembangan Sumber Daya Manusia Kota Singkawang/ *Regional Agency for Employee Affairs and Development of Human Resources of Singkawang Municipality*

Gambar 2.1 Banyaknya Pegawai Negeri Sipil Menurut Golongan dan Jenis Kelamin di Kecamatan Singkawang Timur, 2023
Number of Civil Servant by Classification and Sex in Singkawang Timur District, 2023

2.1 WILAYAH ADMINISTRATIF ADMINISTRATIVE AREA

Tabel 2.1.1 Jumlah Rukun Warga (RW) dan Rukun Tetangga (RT) Menurut Kelurahan di Kecamatan Singkawang Timur, 2023
Table *Number of Rukun Warga and Rukun Tetangga by Urban Village in Singkawang Timur District, 2023*

Kelurahan <i>Urban Village</i>	Rukun Warga (RW) <i>Rukun Warga</i>	Rukun Tetangga (RT) <i>Rukun Tetangga</i>
(1)	(2)	(3)
Pajintan	6	20
Sanggau Kulor	3	11
Bagak Sahwa	2	6
Nyarungkop	4	13
Mayasopa	5	12
2022	20	62
2021	20	62
2020	20	62
2019	20	62
2018	20	62

Sumber/Source: Kantor Camat Singkawang Timur/Singkawang Timur District Head Office

Tabel
Table 2.1.2

Klasifikasi dan Status Kelurahan di Kecamatan Singkawang Timur, 2023
Classification and Vulnerable Status in Singkawang Timur District, 2023

Kelurahan Urban Village	Klasifikasi Classification	Status Status
(1)	(2)	(3)
Pajintan	Kelurahan/ <i>Urban Village</i>	Perkotaan/ <i>Urban</i>
Sanggau Kulor	Kelurahan/ <i>Urban Village</i>	Perdesaan/ <i>Rural</i>
Bagak Sahwa	Kelurahan/ <i>Urban Village</i>	Perdesaan/ <i>Rural</i>
Nyarungkop	Kelurahan/ <i>Urban Village</i>	Perdesaan/ <i>Rural</i>
Mayasopa	Kelurahan/ <i>Urban Village</i>	Perdesaan/ <i>Rural</i>

Sumber/Source: Kantor Camat Singkawang Timur/Singkawang Timur District Head Office

Tabel 2.1.3 **Klasifikasi Perkembangan Kelurahan di Kecamatan Singkawang Timur, 2023**
Table **Classification of Velomunicipality Development in Singkawang Timur District, 2023**

Kelurahan <i>Urban Village</i>	Swadaya <i>Self-subsistent</i>	Swakarya <i>Self-developing</i>	Swasembada <i>Self-sufficiency</i>
(1)	(2)	(3)	(4)
Pajintan	-	-	V
Sanggau Kulor	-	V	-
Bagak Sahwa	V	-	-
Nyarungkop	-	-	V
Mayasopa	-	V	-

Sumber/Source: Kantor Camat Singkawang Timur/Singkawang Timur District Head Office

Tabel
Table 2.1.4

**Nama-Nama Camat yang Pernah/Masih Menjabat di
Kecamatan Singkawang Timur**
***Names of Last and Current District Chief in Singkawang
Timur District***

No.	Nama Camat <i>Name of District Head</i>	Periode <i>Periods</i>
(1)	(2)	(3)
1	Drs. Jusni Jusri	1988 - 1990
2	Drs. Suparto Djunit	1990 - 1992
3	Drs. Uray Tajudin	1992 - 1998
4	Drs. Patrisius Leo	1998 - 1999
5	Drs. Raymondus Sailan	1999 - 2003
6	Libertus Ahie, SmHk	2003
7	Asrukin Susilo, S.Sos	2003 - 2006
8	Drs. Oma Zulfithansyah, S.Sos	2006 - 2009
9	Lukas Suharyadi, S.Sos	2009 - 2010
10	Paulus Oktavianus Koni, S.Sos	2010 - 2015
11	H.Adli, SPd, Msi	2015 - 2018
12	Philipus, SH, M.Si	2018 - 2022
13	Supardiyana, SH	2022 - 2023

Sumber/Source: Kantor Camat Singkawang Timur/Singkawang Timur District Head Office

Tabel 2.1.5 Nama-Nama Lurah di Kecamatan Singkawang Timur, 2023
Table *Names of Urban Village Head in Singkawang Timur District, 2023*

Kelurahan <i>Urban Village</i>	Nama Lurah <i>Name of Urban Village Head</i>
(1)	(2)
Pajintan	Herkulana Marni, SH.
Sanggau Kulor	Benyamin Mangapul Parlindungan, A.Md.Kep
Bagak Sahwa	Feryanto Hasiholan Banjarnahor, S.H., M.H.
Nyarungkop	Mahmudi Febrianto, A.Md.
Mayasopa	Remigius Ronald, S.IP

Sumber/Source: Kantor Camat Singkawang Timur/Singkawang Timur District Head Office

2.2 SUMBER DAYA MANUSIA HUMAN RESOURCES

Tabel 2.2.1 Jumlah Pegawai Negeri Sipil Menurut Golongan, Jenis Kelamin, dan Instansi di Kecamatan Singkawang Timur, 2023
Table *Number of Civil Servants by Classification, Sex, and Institution in Singkawang Timur District, 2023*

Kantor/Dinas/Instansi <i>Institution</i>	Golongan/Type								Jumlah <i>Total</i>		Jumlah <i>Total</i>
	I		II		III		IV		Total		
	L	P	L	P	L	P	L	P	L	P	
(1)	(2)	(3)	(4)	(5)	(6)	(7)	(8)	(9)	(10)	(11)	(12)
Kantor Camat Singkawang Timur	-	-	3	1	6	4	-	-	9	5	14
Kelurahan Pajintan	-	-	2	-	2	5	-	-	4	5	9
Kelurahan Sanggau Kulor	-	-	-	1	6	1	-	-	6	2	8
Kelurahan Bagak Sahwa	-	-	1	1	6	2	-	-	7	3	10
Kelurahan Nyarungkop	-	-	2	-	5	1	-	-	7	1	8
Kelurahan Mayasopa	-	-	1	-	8	-	-	-	9	-	9
Puskesmas Singkawang Timur I	-	-	4	11	9	28	-	3	13	42	55
Puskesmas Singkawang Timur II	-	-	1	5	3	21	-	-	4	26	30
Jumlah/Total	-	-	14	19	45	62	-	3	59	84	143

Catatan/Note: Data belum termasuk PNS Non Pemda/ Non-Local Government Civil Servant are not include

Sumber/Source: Badan Kepegawaian dan Pengembangan Sumber Daya Manusia Kota Singkawang/ Regional Agency for Employee Affairs and Development of Human Resources of Singkawang Municipality

Tabel 2.2.2 Jumlah Pegawai Negeri Sipil Menurut Tingkat Pendidikan, Jenis Kelamin, dan Instansi di Kecamatan Singkawang Timur, 2023
Number of Civil Servants by Educational Attainment, Sex, and Institution in Singkawang Timur District, 2023

Kantor/Dinas/Instansi <i>Institution</i>	Pendidikan/Educational										Jumlah <i>Total</i>
	SD /SLTP		SLTA		DI/DII/DIII		DIV/S1		S2/S3		
	L	P	L	P	L	P	L	P	L	P	
(1)	(2)	(3)	(4)	(5)	(6)	(7)	(8)	(9)	(10)	(11)	(12)
Kantor Camat Singkawang Timur	-	-	3	1	1	1	5	3	-	-	14
Kelurahan Pajintan	1	-	3	2	-	1	-	2	-	-	9
Kelurahan Sanggau Kulor	-	-	2	1	2	1	2	-	-	-	8
Kelurahan Bagak Sahwa	-	-	3	2	1	1	2	-	1	-	10
Kelurahan Nyarungkop	1	-	2	-	3	1	1	-	-	-	8
Kelurahan Mayasopa	-	-	4	-	1	-	4	-	-	-	9
Puskesmas Singkawang Timur I	-	-	1	-	5	27	4	18	-	-	55
Puskesmas Singkawang Timur II	1	-	-	-	2	18	2	7	-	-	30
Jumlah/Total	3	-	18	6	15	50	20	30	1	-	143

Catatan/Note: Data belum termasuk PNS Non Pemda/ *Non-Local Government Civil Servant are not include*

Sumber/Source: Badan Kepegawaian dan Pengembangan Sumber Daya Manusia Kota Singkawang/ *Regional Agency for Employee Affairs and Development of Human Resources of Singkawang Municipality*

Tabel
Table 2.2.3

Jumlah Pegawai Negeri Sipil Menurut Instansi dan Jenis Kelamin di Kecamatan Singkawang Timur, 2023
Number of Civil Servants by Institution and Sex in Singkawang Timur District, 2023

Kantor/Dinas/Instansi <i>Institution</i>	Jenis Kelamin/Type of Sex		Jumlah <i>Total</i>
	Laki-Laki <i>Male</i>	Perempuan <i>Female</i>	
(1)	(2)	(3)	(4)
Kantor Camat Singkawang Timur	9	5	14
Kelurahan Pajintan	4	5	9
Kelurahan Sanggau Kulor	6	2	8
Kelurahan Bagak Sahwa	7	3	10
Kelurahan Nyarungkop	7	1	8
Kelurahan Mayasopa	9	-	9
Puskesmas Singkawang Timur I	13	42	55
Puskesmas Singkawang Timur II	4	26	30
Jumlah/Total	59	84	143

Catatan/Note: Data belum termasuk PNS Non Pemda/ *Non-Local Government Civil Servant are not include*
Sumber/Source: Badan Kepegawaian dan Pengembangan Sumber Daya Manusia Kota Singkawang/ *Regional Agency for Employee Affairs and Development of Human Resources of Singkawang Municipality*

2.3 PEMILIHAN UMUM GENERAL ELECTION

Tabel 2.3.1 Jumlah Pemilih dan Tempat Pemungutan Suara Pemilu Legislatif Tahun 2019 Menurut Kelurahan di Kecamatan Singkawang Timur
Table *Number of Elector and Voting Place Legislators General Election 2019 by Urban Village in Singkawang Timur District*

Kelurahan <i>Urban.Village</i>	Pemilih/ <i>Electors</i>		Jumlah <i>Total</i>	TPS <i>Place.of.Voters</i>
	Laki-Laki <i>Male</i>	Perempuan <i>Female</i>		
(1)	(2)	(3)	(4)	(5)
Pajintan	2.697	2.536	5.233	18
Sanggau.Kulor	1.353	1.259	2.612	11
Bagak.Sahwa	1.758	1.600	3.358	15
Nyarungkop	887	835	1.722	9
Mayasopa	1.103	992	2.095	9
Jumlah/Total	7.798	7.222	15.020	62

Sumber/Source: Sekretariat KPUD Kota Singkawang/ *Secretariat of General Commission of Singkawang Municipality*

Tabel
Table 2.3.2

Jumlah Pemilih dan Tempat Pemungutan Suara Pemilu Presiden dan Wakil Presiden Tahun 2019 Menurut Kelurahan di Kecamatan Singkawang Timur
Number of Elector and Voting Place President and Vice President 2019 by Urban Village in Singkawang Timur District

Kelurahan <i>Urban Village</i>	Pemilih/ <i>Electors</i>		Jumlah <i>Total</i>	TPS <i>Place of Voters</i>
	Laki-Laki <i>Male</i>	Perempuan <i>Female</i>		
(1)	(2)	(3)	(4)	(5)
Pajintan	2.697	2.536	5.233	18
Sanggau Kulor	1.353	1.259	2.612	11
Bagak Sahwa	1.758	1.600	3.358	15
Nyarungkop	887	835	1.722	9
Mayasopa	1.103	992	2.095	9
Jumlah/Total	7.798	7.222	15.020	62

Sumber/Source: Sekretariat KPUD Kota Singkawang/ *Secretariat of General Commission of Singkawang Municipality*

Tabel
Table 2.3.3

Jumlah Pemilih dan Tempat Pemungutan Suara Pemilu Gubernur dan Wakil Gubernur Tahun 2018 Menurut Kelurahan di Kecamatan Singkawang Timur
Number of Elector and Voting Place Governor and Vice Governor 2018 by Urban Village in Singkawang Timur District

Kelurahan <i>Urban Village</i>	Pemilih/ <i>Electors</i>		Jumlah <i>Total</i>	TPS <i>Place of Voters</i>
	Laki-Laki <i>Male</i>	Perempuan <i>Female</i>		
(1)	(2)	(3)	(4)	(5)
Pajintan	2.344	2.124	4.468	13
Sanggau Kulor	1.064	958	2.022	6
Bagak Sahwa	841	794	1.635	8
Nyarungkop	1.286	1.191	2.477	9
Mayasopa	1.682	1.514	3.196	11
Jumlah/Total	7.217	6.581	13.798	47

Sumber/Source: Sekretariat KPUD Kota Singkawang/ *Secretariat of General Commission of Singkawang Municipality*

Tabel
Table 2.3.4

Jumlah Pemilih dan Tempat Pemungutan Suara Pemilu Walikota dan Wakil Walikota Singkawang Tahun 2017 Dirinci Menurut Kelurahan di Kecamatan Singkawang Timur

Number of Elector and Voting Place Mayor and Vice Mayor of Singkawang Municipality 2017 by Urban Village in Singkawang Timur District

Kelurahan <i>Urban Village</i>	Pemilih/ <i>Electors</i>		Jumlah <i>Total</i>	TPS <i>Place of Voters</i>
	Laki-Laki <i>Male</i>	Perempuan <i>Female</i>		
(1)	(2)	(3)	(4)	(5)
Pajintan	13
Sanggau Kulor	6
Bagak Sahwa	8
Nyarungkop	9
Mayasopa	11
Jumlah/Total	7.014	6.462	13.476	47

Catatan/Note: ... Data tidak tersedia/Data not available

Sumber/Source: Sekretariat KPUD Kota Singkawang/ Secretariat of General Commission of Singkawang Municipality

2.4 JAMINAN KESEHATAN NASIONAL NATIONAL HEALTH INSURANCE

Tabel 2.4.1 Jumlah Peserta JKN - KIS Menurut Jenis Kepesertaan di Kecamatan Singkawang Timur, 2023
Table *Members of Social Health Insurance (JKN-KIS) by Groups in Singkawang Timur District, 2023*

Kelurahan Urban Village	PBI Contribution Assistance Recipient	Peg. BUMN BUMN Employee	Peg. Swasta Contribution Assistance Recipient	Pekerja Mandiri Self Worker	Penerima Pensiun Pension Recipient
(1)	(2)	(3)	(4)	(5)	(6)
Pajintan	5.841	3	616	1.039	87
Sanggau Kulor	2.947	3	160	293	12
Bagak Sahwa	2.037	6	244	297	47
Nyarungkop	3.118	-	469	275	103
Mayasopa	5.322	4	356	168	9
2023	19.265	16	1.845	2.072	258
2022	15.963	22	1.650	2.426	239
2021	15.795	38	1.342	2.051	236
2020	15.459	10	890	861	206
2019	15.226	7	851	1.137	271

Lanjutan Tabel/Continued Table 2.4.1

Kelurahan Urban Village	PNS Civil Servant	Kepolisian RI Police	TNI National Army	Veteran Veteran	Jumlah Total
(1)	(7)	(8)	(9)	(10)	(11)
Pajantan	248	35	865	2	8.736
Sanggau Kulor	30	10	20	-	3.475
Bagak Sahwa	237	11	25	-	2.904
Nyarungkop	286	14	25	-	4.290
Mayasopa	94	1	1	-	5.955
2023	895	71	936	2	25.360
2022	1.156	69	944	-	22.469
2021	1.192	61	1.053	-	21.768
2020	877	39	892	-	19.234
2019	927	37	901	-	19.357

Catatan/Note: (...) Data tidak tersedia/Data not available

Sumber/Source: BPJS Kesehatan Kota Singkawang/Health Social Security Administrator of Singkawang Municipality

Kependudukan Population



Jumlah Penduduk Kecamatan Singkawang Timur tahun 2023

Total population of the Singkawang Timur
Subdistrict in 2023 was

24.591 Jiwa



**Kepadatan penduduk Kecamatan
Singkawang Timur Tahun 2023 adalah 148
jiwa/km²**

Population density of Singkawang Timur
Subdistrict 2023 is 148 people/km²

**Kelurahan dengan jumlah penduduk terbanyak
adalah Kelurahan Pajintan, dengan jumlah
penduduk sebanyak 8.481 jiwa**

Kelurahan with total population most are Pajintan, with
the number population of 8,481 peoples



**Jumlah kelahiran di Kecamatan Singkawang Timur
sebesar 344**

Number of Birth in Singkawang Timur Subdistrict was 344



ULASAN

DESCRIPTION

3.1 Penduduk

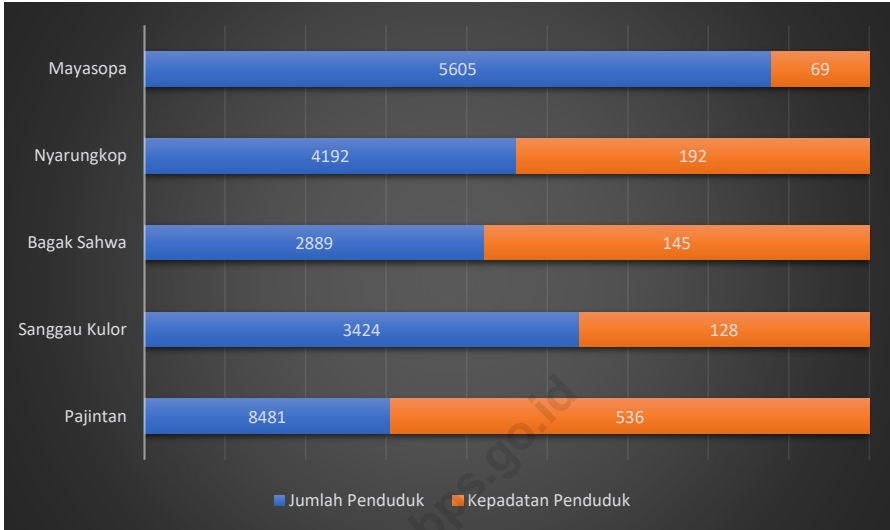
Jumlah penduduk Kecamatan Singkawang Timur Tahun 2023 menurut Dinas Kependudukan dan Pencatatan Sipil Kota Singkawang adalah sebesar 24,591 ribu jiwa dengan kepadatan penduduk sekitar 148 jiwa per kilometer persegi. Karena itu, persoalan mendesak bagi daerah adalah minimnya sumber daya manusia untuk mengelola pembangunan di daerah yang potensinya amat besar.

Penyebaran penduduk di Kecamatan Singkawang Timur tidak merata antar kelurahan yang satu dengan kelurahan lainnya. Kelurahan Pajintan merupakan kelurahan dengan tingkat kepadatan penduduk tertinggi yaitu 536 jiwa/km². Sebaliknya, Kelurahan Mayasopa dengan luas sekitar 49,16 persen dari total wilayah Kecamatan Singkawang Timur hanya dihuni 69 jiwa/km².

3.1 Penduduk

The total population of Singkawang Timur Subdistrict in 2023 based on Regional Office of Citizenship and Civil Reistration of Singkawang Municipality was 24.591 thousand persons with population density around 148 persons per square kilometer. So, the urgent problem to region is the suffesient of human resource to manage development on the region.

The distribution of population in Singkawang Timur Subdistrict not flatten between Subdistrict which another. Pajintan represent Urban village with highest density that is 539 persons per square kilometer. On the other hand, population density of Mayasopa with an area around 49.16 percent of the total area of Singkawang Timur Subdistrict occupied only 67 persons per square kilometer.



Sumber/Source: Dinas Kependudukan dan Pencatatan Sipil Kota Singkawang/ Regional Office of Citizenship and Civil Reistration of Singkawang Municipality

Gambar 3.1 Jumlah Penduduk dan Kepadatan Penduduk Menurut Kelurahan di Kecamatan Singkawang Timur, 2023
Figures *Population and Population Density by Urban Village in Singkawang Timur Subdistrict, 2023*

3.1 PENDUDUK POPULATION

Tabel 3.1.1 Jumlah Penduduk Menurut Kelurahan di Kecamatan Singkawang Timur, 2023
Table *Number of Population by Urban Village in Singkawang Timur Subdistrict, 2023*

Kelurahan <i>Urban Village</i>	Penduduk <i>Population</i>	Persentase Penduduk <i>Percentage of Total Population</i>	Kepadatan Penduduk (per Km ²) <i>Population Density per Sq.Km²</i>
(1)	(2)	(3)	(4)
Pajintan	8.481	34,49	536
Sanggau Kulor	3.424	13,92	128
Bagak Sahwa	2.889	11,75	145
Nyarungkop	4.192	17,05	192
Mayasopa	5.605	22,79	69
Singkawang Timur	24.591	100,00	148

Sumber/Source: Dinas Kependudukan dan Pencatatan Sipil Kota Singkawang/ *Regional Office of Citizenship and Civil Reistration of Singkawang Municipality*

Tabel 3.1.2 Jumlah Kelahiran, Kematian, Datang dan Keluar Penduduk di Kecamatan Singkawang Timur, 2023
Table *Number of Births, Deaths, Recent In and Out Migration Population in Singkawang Timur Subdistrict, 2023*

Kelurahan <i>Urban Village</i>	Kelahiran <i>Births</i>	Kematian <i>Deaths</i>	Datang <i>Recent In Migration</i>	Keluar <i>Recent Out Migration</i>
(1)	(2)	(3)	(4)	(5)
Pajintan	133	84	266	395
Sanggau Kolor	45	17	85	98
Bagak Sahwa	38	25	53	40
Nyarungkop	50	31	81	61
Mayasopa	78	46	131	118
Singkawang Timur	344	203	616	712

Sumber/Source: Dinas Kependudukan dan Pencatatan Sipil Kota Singkawang/ *Regional Office of Citizenship and Civil Reistration of Singkawang Municipality*

Tabel 3.1.3 Jumlah Penduduk Menurut Kelurahan dan Status Perkawinan di Kecamatan Singkawang Timur, 2023
Table *Population by Urban Village and Marriage Status in Singkawang Timur Subdistrict, 2023*

Kelurahan <i>Urban Village</i>	Belum Kawin <i>Single</i>	Kawin <i>Marriage</i>	Cerai Hidup <i>Divorced</i>	Cerai Mati <i>Death Divorced</i>	Jumlah <i>Total</i>
(1)	(2)	(3)	(4)	(5)	(6)
Pajintan	4.672	3.252	199	358	8.481
Sanggau Kulor	1.949	1.247	85	143	3.424
Bagak Sahwa	1.584	1.133	69	103	2.889
Nyarungkop	2.276	1.681	57	178	4.192
Mayasopa	2.879	2.384	120	222	5.605
Singkawang Timur	13.360	9.697	530	1.004	24.591

Sumber/Source: Dinas Kependudukan dan Pencatatan Sipil Kota Singkawang/ *Regional Office of Citizenship and Civil Reistration of Singkawang Municipality*

SCHOOL



Sarana dan prasarana pendidikan di Kecamatan Singkawang Timur Tahun 2023

Availability of facilities/infrastructure at the basic education in Singkawang Timur Subdistrict in 2023




Sekolah/School : 16
Guru/Teacher : 195
Murid/Pupplil : 2.813



Sekolah/School : 6
Guru/Teacher : 93
Murid/Pupplil : 1.316



Sekolah/School : 3
Guru/Teacher : 65
Murid/Pupplil : 811



Tahun 2023, di Kecamatan Singkawang Timur terdapat 1 rumah sakit dan 2 Puskesmas.

In 2023, in Singkawang Timur Subdistrict there are 1 hospital and 2 health centers

Tahun 2023, di Kecamatan Singkawang Timur terdapat 311 tenaga medis, yang terdiri dari 16 dokter dan 295 paramedis

In 2023, in Singkawang Timur Subdistrict there are 311 medical personnel, consisting 16 doctors and 295 paramedics



CRIME SCENE - DO NOT CROSS CRIME SCENE - DO NOT CROSS



Tercatat ada 16 kasus tindak kejahatan yang dilaporkan ke Polsek Singkawang Timur pada tahun 2023.

In 2023, the number of recorded crimes in Singkawang Timur Police Office was 16 cases.

ULASAN**DESCRIPTION****4.1 Pendidikan**

Menurut data Dinas Pendidikan dan Kebudayaan Kota Singkawang dan Kantor Kementerian Agama Kota Singkawang, pada tahun 2023 banyaknya ketersediaan sarana/prasarana pendidikan di Kecamatan Singkawang Timur adalah: Sekolah TK/RA ada 5 sekolah dengan jumlah guru 15 orang dan murid 241 orang, SD/MI 16 sekolah dengan jumlah guru 181 orang dan murid 2.822 orang, SMP/MTs 6 sekolah dengan jumlah guru 92 orang dan murid 1.316 orang, serta SMA/MA 3 sekolah.

4.2 Kesehatan

Berdasarkan data dari Dinas Kesehatan Kota Singkawang tahun 2023 di Kecamatan Singkawang Timur ada 2 puskesmas, dan 4 puskesmas pembantu. Selain fasilitas kesehatan tersebut di Singkawang Timur didukung pula fasilitas kesehatan lainnya yaitu 21 posyandu, 6 klinik bersalin dan 2 apotik.

Dalam rangka pencapaian tujuan pembangunan di bidang kesehatan perlu ditinjau dengan adanya tenaga kesehatan yang berkualitas.

4.1 Education

According to data from the Education Department of Singkawang Municipality and Ministry of religion Affairs of Singkawang Municipality, in 2023 the availability of education facilities in Singkawang Timur District is: Kindergarten School there are 5 schools with 11 teachers and 241 students, 16 primary schools with 181 teachers and 2,822 students, Junior High 6 schools with a total of 92 teachers and 1,316 students, and high school 3 schools.

4.2 Health

Health infrastructure at Singkawang Timur District in 2023 consists of 2 unit PHCs, and 45 unit Sub PHCs. Apart from these health facilities, West Singkawang is also supported by other health facilities, namely, 21 integrated health post, 6 maternity clinic and 2 pharmacies.

In the framework of the achievement of development goals in the health sector needs to be reviewed with the presence of qualified health personnel.

Di Kecamatan Singkawang Timur pada tahun 2023 tersedia sebanyak 311 orang tenaga medis, yang terdiri dari 13 dokter, 3 dokter gigi, dan 295 paramedis.

In 2023, Singkawang Timur District have available 311 medical personnel, consisting of 13 doctors, 3 dentist, and 295 paramedics.

4.3 Agama

Pada tahun 2023 di Kecamatan Singkawang Timur terdapat 16 masjid dan 3 musholah bagi pemeluk agama islam, 10 gereja bagi penganut agama katolik, 20 gereja bagi penganut agama kristen, 18 vihara dan 72 cetya bagi pemeluk agama budha.

4.3 Religion

In 2023, Singkawang Timur District has 16 mosques and 3 prayer rooms for Muslims, 10 churches for Catholics, 20 churches for Christians, 18 monastery and 72 cetya for Buddhists.

Data yang berkaitan dengan pelayanan kepada masyarakat yang dilakukan oleh Kantor Kementerian Agama yakni pemberangkatan jemaah haji asal Kecamatan Singkawang Timur, dimana tercatat pada tahun 2023 ada 2 jemaah haji yang diberangkatkan.

Data relating to the service to the community conducted by the Ministry of Religion Affairs that is the departure of pilgrims from Singkawang Timur District. where it was recorded that in 2023 there were 2 pilgrims departed.

4.4 Kriminalitas

Tingkat Kriminalitas di Kecamatan Singkawang Timur pada tahun 2023 tercatat di Polsek Singkawang Timur tindak kejahatan yang dilaporkan sebanyak 16 kasus.

4.4 Criminality

Crime Rate in Singkawang Timur District In 2023, the number of recorded crimes recorded in Singkawang Timur police Office was reported as many as 16 cases.

Jenis perkara terbanyak adalah pembakaran 4 kasus, kemudian ada pencurian biasa dan lain sebagainya.

Most cases were burning with 4 cases, then ordinary theft and others.

4.5 Sosial Lainnya

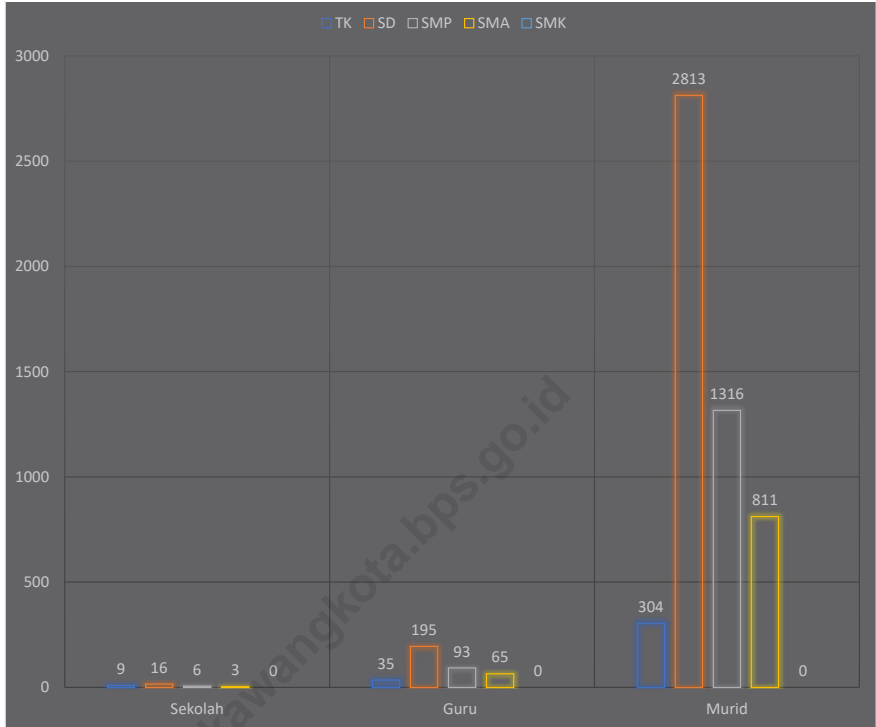
Pembangunan yang dilaksanakan oleh pemerintah bukan hanya diarahkan pada usaha pembangunan fisik saja, melainkan juga mengupayakan tingkat kesejahteraan sosial masyarakat yang lebih baik. Usaha tersebut menyangkut masalah hak fakir miskin, penderita cacat, korban bencana alam, dan penyandang masalah sosial lainnya untuk mendapat pelayanan tersendiri/khusus dari pemerintah sesuai dengan asas Pancasila dan UUD 1995.

Pada tahun 2023, tercatat tidak terdapat panti asuhan di Kecamatan Singkawang Timur. Sementara jumlah penderita cacat sebanyak 43 orang, dengan persentase terbesar penderita cacat ganda yakni 30,23 persen.

4.5 Other Social Affair

The development executed by government not merely aimed at the effort physicly construction, but also strive prosperity level of better society. The effort concerning problem of impecunious poor people, disable people, natural disaster victim and other social problem to get separated service, special from government as according to Five Principles principality and of UUD 1995.

In 2023, there is no orphanage in Singkawang Timur District. Meanwhile, the number of disable people was 43 person with the largest percentage being multiple disabilities at 30.23 percent.



Sumber/Source: Dinas Pendidikan dan Kebudayaan Kota Singkawang/Ministry of Education and Culture of Singkawang Municipality

Gambar
Figures 4.1

Jumlah Sekolah, Guru, dan Murid Menurut Tingkat Pendidikan di Kecamatan Singkawang Timur, 2023
Number of School, Teacher and Pupil by Level of Education in Singkawang Timur District, 2023

4.1 PENDIDIKAN EDUCATION

Tabel 4.1.1 Banyaknya Kelurahan yang Memiliki Fasilitas Sekolah Menurut Tingkat Pendidikan di Kecamatan Singkawang Timur, 2019-2021
Number of Urban Village Having Educational Facilities by Educational Level in Singkawang Timur District, 2019-2021

Tingkat Pendidikan <i>Educational Level</i>	2019	2020	2021
(1)	(2)	(3)	(4)
Sekolah Dasar (SD) <i>Primary School</i>	5	5	5
Madrasah Ibtidaiyah (MI) <i>Madrasah Ibtidaiyah</i>	-	-	-
Sekolah Menengah Pertama (SMP) <i>Junior High School</i>	4	4	5
Madrasah Tsanawiyah (MTs) <i>Madrasah Tsanawiyah (MTs)</i>	-	-	-
Sekolah Menengah Atas (SMA) <i>Senior High School</i>	3	3	3
Sekolah Menengah Kejuruan (SMK) <i>Vocational High School</i>	-	-	-
Madrasah Aliyah (MA) <i>Madrasah Aliyah</i>	-	-	-
Akademi/Perguruan Tinggi <i>Academy/University</i>	-	-	1

Sumber/Source: BPS, Pendataan Potensi Desa (Podes) 2019, 2020 dan 2021/BPS-Statistics Indonesia, Village Potential Data Collecting 2019, 2020 and 2021

Tabel 4.1.2 Jumlah Sekolah Menurut Tingkat Pendidikan di Kecamatan Singkawang Timur, 2023/2024
Table Number of Schools by Educational Level in Singkawang Timur District, 2023/2024

Tingkat Pendidikan Educational Level	Negeri/Public	Swasta/Private	Jumlah/Total
(1)	(2)	(3)	(4)
Taman Kanak-Kanak (TK) ¹ <i>Kindergarten</i> ¹	2	3	5
Raudatul Athfal (RA) ² <i>Raudatul Athfal (RA)</i> ²	-	-	-
Sekolah Dasar (SD) ⁴ <i>Elementary Schools</i> ⁴	14	2	16
Madrasah Ibtidaiyah (MI) ² <i>Madrasah Ibtidaiyah (MI)</i> ²	-	-	-
Sekolah Menengah Pertama (SMP) ⁴ <i>Junior High Schools</i> ⁴	4	2	6
Madrasah Tsanawiyah (MTs) ² <i>Madrasah Tsanawiyah (MTs)</i> ²	-	-	-
Sekolah Menengah Atas (SMA) ⁴ <i>Senior High Schools</i> ⁴	1	2	3
Sekolah Menengah Kejuruan (SMK) ⁴ <i>Vocational High Schools</i> ⁴	-	-	-
Madrasah Aliyah (MA) ² <i>Madrasah Aliyah (MA)</i> ²	-	-	-

Catatan/Note: ³ Seluruh Raudatul Athfal (RA) berstatus swasta/All Raudatul Athfal (RA) are private

Sumber/Source: ¹ Kementerian Pendidikan, Kebudayaan, Riset, dan Teknologi; <https://dapo.kemdikbud.go.id/sp>; data semester genap per tanggal 3 September 2024 /Ministry of Education, Culture, Research, and Technology; <https://dapo.kemdikbud.go.id/sp>; even semester data as of 3 September 2024

² Kementerian Agama, EMIS, data semester genap laporan sampai dengan 30 Juni 2024/Ministry of Religious Affairs, EMIS, odd semester report data up to 30 June 2024

⁴ Kementerian Pendidikan, Kebudayaan, Riset, dan Teknologi; Sistem Data Pokok Pendidikan; data semester ganjil laporan sampai dengan 30 November 2023/Ministry of Education, Culture, Research, and Technology; Basic Education Data System; odd semester report data up to 30 November 2023

Tabel
Table 4.1.3

Jumlah Guru Menurut Tingkat Pendidikan di Kecamatan Singkawang Timur, 2023/2024
Number of Teachers by Educational Level in Singkawang Timur District, 2023/2024

Tingkat Pendidikan Educational Level	Negeri/Public	Swasta/Private	Jumlah/Total
(1)	(2)	(3)	(4)
Taman Kanak-Kanak (TK) ¹ <i>Kindergarten</i> ¹	5	10	15
Raudatul Athfal (RA) ² <i>Raudatul Athfal (RA)</i> ²	-	-	-
Sekolah Dasar (SD) ^{4,5} <i>Elementary Schools</i> ^{4,5}	169	12	181
Madrasah Ibtidaiyah (MI) ² <i>Madrasah Ibtidaiyah (MI)</i> ²	-	-	-
Sekolah Menengah Pertama (SMP) ^{4,5} <i>Junior High Schools</i> ^{4,5}	76	16	92
Madrasah Tsanawiyah (MTs) ² <i>Madrasah Tsanawiyah (MTs)</i> ²	-	-	-
Sekolah Menengah Atas (SMA) ^{4,5} <i>Senior High Schools</i> ^{4,5}	42	23	65
Sekolah Menengah Kejuruan (SMK) ^{4,5} <i>Vocational High Schools</i> ^{4,5}	-	-	-
Madrasah Aliyah (MA) ² <i>Madrasah Aliyah (MA)</i> ²	-	-	-

Catatan/Note: ³Seluruh Raudatul Athfal (RA) berstatus swasta/*All Raudatul Athfal (RA) are private*

⁵Jumlah guru termasuk kepala sekolah dan guru/*The total of teachers including headmaster and teacher.*

Sumber/Source: ¹ Kementerian Pendidikan, Kebudayaan, Riset, dan Teknologi; <https://dapo.kemdikbud.go.id/sp>; data semester genap per tanggal 3 September 2024 /*Ministry of Education, Culture, Research, and Technology; https://dapo.kemdikbud.go.id/sp; even semester data as of 3 September 2024*

² Kementerian Agama, EMIS, data semester genap laporan sampai dengan 30 Juni 2024/*Ministry of Religious Affairs, EMIS, odd semester report data up to 30 June 2024*

⁴ Kementerian Pendidikan, Kebudayaan, Riset, dan Teknologi; Sistem Data Pokok Pendidikan; data semester ganjil laporan sampai dengan 30 November 2023/*Ministry of Education, Culture, Research, and Technology; Basic Education Data System; odd semester report data up to 30 November 2023*

Tabel 4.1.4 Jumlah Murid Menurut Tingkat Pendidikan di Kecamatan Singkawang Timur, 2023/2024
Table Number of Pupils by Educational Level in Singkawang Timur District, 2023/2024

Tingkat Pendidikan Educational Level	Negeri/Public	Swasta/Private	Jumlah/Total
(1)	(2)	(3)	(4)
Taman Kanak-Kanak (TK) ¹ Kindergarten ¹	100	141	241
Raudatul Athfal (RA) ² Raudatul Athfal (RA) ²	-	-	-
Sekolah Dasar (SD) ⁴ Elementary Schools ⁴	2.662	160	2.822
Madrasah Ibtidaiyah (MI) ² Madrasah Ibtidaiyah (MI) ²	-	-	-
Sekolah Menengah Pertama (SMP) ⁴ Junior High Schools ⁴	1.095	221	1.316
Madrasah Tsanawiyah (MTs) ² Madrasah Tsanawiyah (MTs) ²	-	-	-
Sekolah Menengah Atas (SMA) ⁴ Senior High Schools ⁴	613	198	811
Sekolah Menengah Kejuruan (SMK) ⁴ Vocational High Schools ⁴	-	-	-
Madrasah Aliyah (MA) ² Madrasah Aliyah (MA) ²	-	-	-

Catatan/Note: ³ Seluruh Raudatul Athfal (RA) berstatus swasta/All Raudatul Athfal (RA) are private

Sumber/Source: ¹ Kementerian Pendidikan, Kebudayaan, Riset, dan Teknologi; <https://dapo.kemdikbud.go.id/sp>; data semester genap per tanggal 3 September 2024 /Ministry of Education, Culture, Research, and Technology; <https://dapo.kemdikbud.go.id/sp>; even semester data as of 3 September 2024

² Kementerian Agama, EMIS, data semester genap laporan sampai dengan 30 Juni 2024/Ministry of Religious Affairs, EMIS, odd semester report data up to 30 June 2024

⁴ Kementerian Pendidikan, Kebudayaan, Riset, dan Teknologi; Sistem Data Pokok Pendidikan; data semester ganjil laporan sampai dengan 30 November 2023/Ministry of Education, Culture, Research, and Technology; Basic Education Data System; odd semester report data up to 30 November 2023

Tabel
Table 4.1.5

Jumlah Kelurahan yang Memiliki Sarana Pendidikan Menurut Kelurahan dan Tingkat Pendidikan di Kecamatan Singkawang Timur, 2019-2021
Number of Urban Village Having Educational Facilities by Urban Village and Educational Level in Singkawang Timur District, 2019-2021

Kelurahan <i>Urban Village</i>	SD/PS			SLTP/JHS		
	2019	2020	2021	2019	2020	2021
(1)	(2)	(3)	(4)	(5)	(6)	(7)
Pajintan	V	V	V	V	V	V
Sanggau Kulor	V	V	V	-	-	V
Bagak Sahwa	V	V	V	V	V	V
Nyarungkop	V	V	V	V	V	V
Mayasopa	V	V	V	V	V	V
Singkawang Timur	5	5	5	4	4	5

Lanjutan Tabel/*Continued Table 4.1.5*

Kelurahan <i>Urban Village</i>	SLTA/SHS			SMK/VHS		
	2019	2020	2021	2019	2020	2021
(1)	(8)	(9)	(10)	(11)	(12)	(13)
Pajintan	V	V	V	-	-	-
Sanggau Kulor	-	-	-	-	-	-
Bagak Sahwa	V	V	V	-	-	-
Nyarungkop	V	V	V	-	-	-
Mayasopa	-	-	-	-	-	-
Singkawang Timur	3	3	3	-	-	-

Lanjutan Tabel/*Continued Table 4.1.5*

Kelurahan <i>Urban Village</i>	Perguruan Tinggi/ <i>Univercity</i>		
	2019	2020	2021
(1)	(14)	(15)	(16)
Pajintan	-	-	V
Sanggau Kulor	-	-	-
Bagak Sahwa	-	-	-
Nyarungkop	-	-	-
Mayasopa	-	-	-
Singawang Timur	-	-	1

Sumber/*Source*: BPS, Pendataan Potensi Desa (Podes) 2019, 2020 dan 2021/*BPS-Statistics Indonesia, Village Potential Data Collecting 2019, 2020 and 2021*

Tabel 4.1.6
Table

Jumlah Sekolah, Guru, dan Murid Taman Kanak-Kanak (TK) di Bawah Kementerian Pendidikan dan Kebudayaan Menurut Kelurahan di Kecamatan Singkawang Timur, 2022/2023 dan 2023/2024

Number of Schools, Teachers, and Pupils in Kindergarten Under The Ministry of Education and Culture by Urban Village in Singkawang Timur District, 2022/2023 and 2023/2024

Kelurahan Urban Village	Sekolah/School					
	Negeri/Public		Swasta/Private		Jumlah/Total	
	2022/ 2023	2023/ 2024	2022/ 2023	2023/ 2024	2022/ 2023	2023/ 2024
(1)	(2)	(3)	(4)	(5)	(6)	(7)
Pajintan	1	-	2	2	3	2
Sanggau Kulor	-	-	-	-	-	-
Bagak Sahwa	-	-	-	1	-	2
Nyarungkop	-	1	1	1	1	1
Mayasopa	1	1	-	3	1	4
Singkawang Timur	2	2	3	7	5	9

Lanjutan Tabel/*Continued Table* 4.1.6

Kelurahan <i>Urban Village</i>	Guru ¹ / <i>Teachers</i> ¹					
	Negeri/ <i>Public</i>		Swasta/ <i>Private</i>		Jumlah/ <i>Total</i>	
	2022/ 2023	2023/ 2024	2022/ 2023	2023/ 2024	2022/ 2023	2023/ 2024
(1)	(8)	(9)	(10)	(11)	(12)	(13)
Pajintan	3	-	6	12	9	12
Sanggau Kulor	-	-	-	-	-	-
Bagak Sahwa	-	-	-	3	-	7
Nyarungkop	-	3	1	4	1	3
Mayasopa	1	4	-	9	1	13
Singkawang Timur	4	7	7	28	11	35

Lanjutan Tabel/*Continued Table* 4.1.6

Kelurahan <i>Urban Village</i>	Murid/ <i>Students</i>					
	Negeri/ <i>Public</i>		Swasta/ <i>Private</i>		Jumlah/ <i>Total</i>	
	2022/ 2023	2023/ 2024	2022/ 2023	2023/ 2024	2022/ 2023	2023/ 2024
(1)	(14)	(15)	(16)	(17)	(18)	(19)
Pajintan	46	-	85	107	131	107
Sanggau Kulor	-	-	-	-	-	-
Bagak Sahwa	-	-	-	15	-	15
Nyarungkop	-	59	29	34	29	93
Mayasopa	39	41	-	48	39	89
Singkawang Timur	85	100	114	204	199	304

Catatan/*Note*: ¹⁾ Jumlah guru termasuk kepala sekolah dan guru/*The total of teachers including headmaster and teacher.*

Sumber/*Source*: Dinas Pendidikan dan Kebudayaan Kota Singkawang/*Ministry of Education and Culture of Singkawang Municipality*

Tabel 4.1.7
Table

Jumlah Sekolah, Guru, dan Murid Raudatul Athfal (RA) di Bawah Kementerian Agama Menurut Kelurahan di Kecamatan Singkawang Timur, 2022/2023 dan 2023/2024
Number of Schools, Teachers, and Pupils in Raudatul Athfal Under The Ministry of Religious Affairs by Urban Village in Singkawang Timur District, 2022/2023 and 2023/2024

Kelurahan Urban Village	Sekolah/School					
	Negeri/Public		Swasta/Private		Jumlah/Total	
	2022/ 2023	2023/ 2024	2022/ 2023	2023/ 2024	2022/ 2023	2023/ 2024
(1)	(2)	(3)	(4)	(5)	(6)	(7)
Pajintan	-	-	-	-	-	-
Sanggau Kulor	-	-	-	-	-	-
Bagak Sahwa	-	-	-	-	-	-
Nyarungkop	-	-	-	-	-	-
Mayasopa	-	-	-	-	-	-
Singkawang Timur	-	-	-	-	-	-

Lanjutan Tabel/*Continued Table* 4.1.7

Kelurahan <i>Urban Village</i>	Guru ¹ /Teachers ¹					
	Negeri/ <i>Public</i>		Swasta/ <i>Private</i>		Jumlah/ <i>Total</i>	
	2022/ 2023	2023/ 2024	2022/ 2023	2023/ 2024	2022/ 2023	2023/ 2024
(1)	(8)	(9)	(10)	(11)	(12)	(13)
Pajintan	-	-	-	-	-	-
Sanggau Kulor	-	-	-	-	-	-
Bagak Sahwa	-	-	-	-	-	-
Nyarungkop	-	-	-	-	-	-
Mayasopa	-	-	-	-	-	-
Singkawang Timur	-	-	-	-	-	-

Lanjutan Tabel/*Continued Table* 4.1.7

Kelurahan <i>Urban Village</i>	Murid/ <i>Students</i>					
	Negeri/ <i>Public</i>		Swasta/ <i>Private</i>		Jumlah/ <i>Total</i>	
	2022/ 2023	2023/ 2024	2022/ 2023	2023/ 2024	2022/ 2023	2023/ 2024
(1)	(14)	(15)	(16)	(17)	(18)	(19)
Pajintan	-	-	-	-	-	-
Sanggau Kulor	-	-	-	-	-	-
Bagak Sahwa	-	-	-	-	-	-
Nyarungkop	-	-	-	-	-	-
Mayasopa	-	-	-	-	-	-
Singkawang Timur	-	-	-	-	-	-

Catatan/*Note*: ¹⁾ Jumlah guru termasuk kepala sekolah dan guru/*The total of teachers including headmaster and teacher.*

Sumber/*Source*: Kantor Kementerian Agama Kota Singkawang/*Ministry of Religious Affairs of Singkawang Municipality*

Tabel 4.1.8 Banyaknya Sekolah Dasar Menurut Kelurahan di Kecamatan Singkawang Timur, 2021
Table *Number of Primary School by Urban Village in Singkawang Timur District, 2021*

Kelurahan Urban Village	Negeri/Public	Swasta/Private	Jumlah/Total
(1)	(2)	(3)	(4)
Pajintan	5	1	6
Sanggau Kulor	1	-	1
Bagak Sahwa	1	-	1
Nyarungkop	2	1	3
Mayasopa	5	-	5
Singkawang Timur	14	2	16

Sumber/Source: BPS, Pendataan Potensi Desa (Podes) 2021/BPS-Statistics Indonesia, Village Potential Data Collecting 2021

Tabel 4.1.9
Table

Jumlah Sekolah, Guru, dan Murid Sekolah Dasar (SD) di Bawah Kementrian Pendidikan dan Kebudayaan Menurut Kelurahan di Kecamatan Singkawang Timur, 2022/2023 dan 2023/2024

Number of Schools, Teachers, and Pupils in Elementary School Under The Ministry of Education and Culture by Urban Village in Singkawang Timur District, 2022/2023 and 2023/2024

Kelurahan Urban Village	Sekolah/School					
	Negeri/Public		Swasta/Private		Jumlah/Total	
	2022/ 2023	2023/ 2024	2022/ 2023	2023/ 2024	2022/ 2023	2023/ 2024
(1)	(2)	(3)	(4)	(5)	(6)	(7)
Pajintan	5	5	1	1	6	6
Sanggau Kulor	1	1	-	-	1	1
Bagak Sahwa	1	1	-	-	1	1
Nyarungkop	2	2	1	1	3	3
Mayasopa	5	5	-	-	5	5
Singkawang Timur	14	14	2	2	16	16

Lanjutan Tabel/*Continued Table* 4.1.9

Kelurahan <i>Urban Village</i>	Guru ¹ / <i>Teachers</i> ¹					
	Negeri/ <i>Public</i>		Swasta/ <i>Private</i>		Jumlah/ <i>Total</i>	
	2022/ 2023	2023/ 2024	2022/ 2023	2023/ 2024	2022/ 2023	2023/ 2024
(1)	(8)	(9)	(10)	(11)	(12)	(13)
Pajintan	60	73	4	5	64	78
Sanggau Kulor	11	12	-	-	11	12
Bagak Sahwa	17	18	-	-	17	18
Nyarungkop	18	22	10	12	28	34
Mayasopa	45	53	-	-	45	53
Singkawang Timur	151	178	14	17	165	195

Lanjutan Tabel/*Continued Table* 4.1.9

Kelurahan <i>Urban Village</i>	Murid/ <i>Students</i>					
	Negeri/ <i>Public</i>		Swasta/ <i>Private</i>		Jumlah/ <i>Total</i>	
	2022/ 2023	2023/ 2024	2022/ 2023	2023/ 2024	2022/ 2023	2023/ 2024
(1)	(14)	(15)	(16)	(17)	(18)	(19)
Pajintan	1.055	1.026	6	5	1.061	1.031
Sanggau Kulor	183	176		-	183	176
Bagak Sahwa	305	313	-	-	305	313
Nyarungkop	323	318	154	155	477	473
Mayasopa	867	820	-	-	867	820
Singkawang Timur	2.733	2.653	160	160	2.893	2.813

Catatan/*Note*: ¹⁾ Jumlah guru termasuk kepala sekolah dan guru/*The total of teachers including headmaster and teacher.*

Sumber/*Source*: Dinas Pendidikan dan Kebudayaan Kota Singkawang/*Ministry of Education and Culture of Singkawang Municipality*

Tabel 4.1.10 Banyaknya Madrasah Ibtidaiyah (MI) Menurut Kelurahan di Kecamatan Singkawang Timur, 2021
Table *Number of Madrasah Ibtidaiyah by Urban Village in Singkawang Timur District, 2021*

Kelurahan Urban Village	Negeri/Public	Swasta/Private	Jumlah/Total
(1)	(2)	(3)	(4)
Pajintan	-	-	-
Sanggau Kulor	-	-	-
Bagak Sahwa	-	-	-
Nyarungkop	-	-	-
Mayasopa	-	-	-
Singkawang Timur	-	-	-

Sumber/Source: BPS, Pendataan Potensi Desa (Podes) 2021/BPS-Statistics Indonesia, Village Potential Data Collecting 2021

Tabel 4.1.11
Table

Jumlah Sekolah, Guru, dan Murid Madrasah Ibtidaiyah (MI) di Bawah Kementerian Agama Menurut Kelurahan di Kecamatan Singkawang Timur, 2022/2023 dan 2023/2024
Number of Schools, Teachers, and Pupils in Madrasah Ibtidaiyah Under The Ministry of Religious Affairs by Urban Village in Singkawang Timur District, 2022/2023 and 2023/2024

Kelurahan Urban Village	Sekolah/School					
	Negeri/Public		Swasta/Private		Jumlah/Total	
	2022/ 2023	2023/ 2024	2022/ 2023	2023/ 2024	2022/ 2023	2023/ 2024
(1)	(2)	(3)	(4)	(5)	(6)	(7)
Pajintan	-	-	-	-	-	-
Sanggau Kulor	-	-	-	-	-	-
Bagak Sahwa	-	-	-	-	-	-
Nyarungkop	-	-	-	-	-	-
Mayasopa	-	-	-	-	-	-
Singkawang Timur	-	-	-	-	-	-

Lanjutan Tabel/*Continued Table* 4.1.11

Kelurahan <i>Urban Village</i>	Guru ¹ / <i>Teachers</i> ¹					
	Negeri/ <i>Public</i>		Swasta/ <i>Private</i>		Jumlah/ <i>Total</i>	
	2022/ 2023	2023/ 2024	2022/ 2023	2023/ 2024	2022/ 2023	2023/ 2024
(1)	(8)	(9)	(10)	(11)	(12)	(13)
Pajintan	-	-	-	-	-	-
Sanggau Kulor	-	-	-	-	-	-
Bagak Sahwa	-	-	-	-	-	-
Nyarungkop	-	-	-	-	-	-
Mayasopa	-	-	-	-	-	-
Singkawang Timur	-	-	-	-	-	-

Lanjutan Tabel/*Continued Table* 4.1.11

Kelurahan <i>Urban Village</i>	Murid/ <i>Students</i>					
	Negeri/ <i>Public</i>		Swasta/ <i>Private</i>		Jumlah/ <i>Total</i>	
	2022/ 2023	2023/ 2024	2022/ 2023	2023/ 2024	2022/ 2023	2023/ 2024
(1)	(14)	(15)	(16)	(17)	(18)	(19)
Pajintan	-	-	-	-	-	-
Sanggau Kulor	-	-	-	-	-	-
Bagak Sahwa	-	-	-	-	-	-
Nyarungkop	-	-	-	-	-	-
Mayasopa	-	-	-	-	-	-
Singkawang Timur	-	-	-	-	-	-

Catatan/*Note*: ¹⁾ Jumlah guru termasuk kepala sekolah dan guru/*The total of teachers including headmaster and teacher.*

Sumber/*Source*: Kantor Kementerian Agama Kota Singkawang/*Ministry of Religious Affairs of Singkawang Municipality*

Tabel 4.1.12 Banyaknya Sekolah Menengah Pertama (SMP) Menurut Kelurahan di Kecamatan Singkawang Timur, 2021
Table *Number of Junior High School by Urban Village in Singkawang Timur District, 2021*

Kelurahan Urban Village	Negeri/Public	Swasta/Private	Jumlah/Total
(1)	(2)	(3)	(4)
Pajintan	1	1	2
Sanggau Kulor	1	-	1
Bagak Sahwa	1	-	1
Nyarungkop	-	1	1
Mayasopa	1	-	1
Singkawang Timur	4	2	6

Sumber/Source: BPS, Pendataan Potensi Desa (Podes) 2021/BPS-Statistics Indonesia, Village Potential Data Collecting 2021

Tabel 4.1.13
Table

Jumlah Sekolah, Guru, dan Murid Sekolah Menengah Pertama (SMP) di Bawah Kementerian Pendidikan dan Kebudayaan Menurut Kelurahan di Kecamatan Singkawang Timur, 2022/2023 dan 2023/2024
Number of Schools, Teachers, and Pupils in Junior High School Under The Ministry of Education and Culture by Urban Village in Singkawang Timur District, 2022/2023 and 2023/2024

Kelurahan Urban Village	Sekolah/School					
	Negeri/Public		Swasta/Private		Jumlah/Total	
	2022/ 2023	2023/ 2024	2022/ 2023	2023/ 2024	2022/ 2023	2023/ 2024
(1)	(2)	(3)	(4)	(5)	(6)	(7)
Pajintan	1	1	1	1	2	2
Sanggau Kulor	1	1	-	-	1	1
Bagak Sahwa	1	1	-	-	1	1
Nyarungkop	-	-	1	1	1	1
Mayasopa	1	1	-	-	1	1
Singkawang Timur	4	4	2	2	6	6

Lanjutan Tabel/*Continued Table* 4.1.13

Kelurahan <i>Urban Village</i>	Guru ¹ /Teachers ¹					
	Negeri/ <i>Public</i>		Swasta/ <i>Private</i>		Jumlah/ <i>Total</i>	
	2022/ 2023	2023/ 2024	2022/ 2023	2023/ 2024	2022/ 2023	2023/ 2024
(1)	(8)	(9)	(10)	(11)	(12)	(13)
Pajintan	21	23	2	5	23	28
Sanggau Kulor	10	14	-	-	10	14
Bagak Sahwa	21	23	-	-	21	23
Nyarungkop	-	-	10	11	10	11
Mayasopa	15	17	-	-	15	17
Singkawang Timur	67	77	12	16	79	93

Lanjutan Tabel/*Continued Table* 4.1.13

Kelurahan <i>Urban Village</i>	Murid/ <i>Students</i>					
	Negeri/ <i>Public</i>		Swasta/ <i>Private</i>		Jumlah/ <i>Total</i>	
	2022/ 2023	2023/ 2024	2022/ 2023	2023/ 2024	2022/ 2023	2023/ 2024
(1)	(14)	(15)	(16)	(17)	(18)	(19)
Pajintan	347	356	53	55	400	411
Sanggau Kulor	195	209	-	-	195	209
Bagak Sahwa	307	286	-	-	307	286
Nyarungkop	-	-	130	166	130	166
Mayasopa	246	244	-	-	246	244
Singawang Timur	1.095	1.095	183	221	1.278	1.316

Catatan/*Note*: ¹⁾ Jumlah guru termasuk kepala sekolah dan guru/*The total of teachers including headmaster and teacher.*

Sumber/*Source*: Dinas Pendidikan dan Kebudayaan Kota Singawang/*Ministry of Education and Culture of Singawang Municipality*

Tabel 4.1.14 Banyaknya Madrasah Tsanawiyah (MTs) Menurut Kelurahan di Kecamatan Singkawang Timur, 2021
Table *Number of Madrasah Tsanawiyah by Urban Village in Singkawang Timur District, 2021*

Kelurahan Urban Village	Negeri/Public	Swasta/Private	Jumlah/Total
(1)	(2)	(3)	(4)
Pajintan	-	-	-
Sanggau Kulor	-	-	-
Bagak Sahwa	-	-	-
Nyarungkop	-	-	-
Mayasopa	-	-	-
Singkawang Timur	-	-	-

Sumber/Source: BPS, Pendataan Potensi Desa (Podes) 2021/BPS-Statistics Indonesia, Village Potential Data Collecting 2021

Tabel 4.1.15
Table

Jumlah Sekolah, Guru, dan Murid Madrasah Tsanawiyah (MTS) di Bawah Kementerian Agama Menurut Kelurahan di Kecamatan Singkawang Timur, 2022/2023 dan 2023/2024
Number of Schools, Teachers, and Pupils Madrasah Tsanawiyah in Under The Ministry of Religious Affairs by Urban Village in Singkawang Timur District, 2022/2023 and 2023/2024

Kelurahan <i>Urban Village</i>	Sekolah/School					
	Negeri/ <i>Public</i>		Swasta/ <i>Private</i>		Jumlah/ <i>Total</i>	
	2022/ 2023	2023/ 2024	2022/ 2023	2023/ 2024	2022/ 2023	2023/ 2024
(1)	(2)	(3)	(4)	(5)	(6)	(7)
Pajintan	-	-	-	-	-	-
Sanggau Kulor	-	-	-	-	-	-
Bagak Sahwa	-	-	-	-	-	-
Nyarungkop	-	-	-	-	-	-
Mayasopa	-	-	-	-	-	-
Singkawang Timur	-	-	-	-	-	-

Lanjutan Tabel/*Continued Table* 4.1.15

Kelurahan <i>Urban Village</i>	Guru ¹ /Teachers ¹					
	Negeri/ <i>Public</i>		Swasta/ <i>Private</i>		Jumlah/ <i>Total</i>	
	2022/ 2023	2023/ 2024	2022/ 2023	2023/ 2024	2022/ 2023	2023/ 2024
(1)	(8)	(9)	(10)	(11)	(12)	(13)
Pajintan	-	-	-	-	-	-
Sanggau Kulor	-	-	-	-	-	-
Bagak Sahwa	-	-	-	-	-	-
Nyarungkop	-	-	-	-	-	-
Mayasopa	-	-	-	-	-	-
Singkawang Timur	-	-	-	-	-	-

Lanjutan Tabel/*Continued Table* 4.1.15

Kelurahan <i>Urban Village</i>	Murid/ <i>Students</i>					
	Negeri/ <i>Public</i>		Swasta/ <i>Private</i>		Jumlah/ <i>Total</i>	
	2022/ 2023	2023/ 2024	2022/ 2023	2023/ 2024	2022/ 2023	2023/ 2024
(1)	(14)	(15)	(16)	(17)	(18)	(19)
Pajintan	-	-	-	-	-	-
Sanggau Kulor	-	-	-	-	-	-
Bagak Sahwa	-	-	-	-	-	-
Nyarungkop	-	-	-	-	-	-
Mayasopa	-	-	-	-	-	-
Singkawang Timur	-	-	-	-	-	-

Catatan/*Note*: ¹⁾ Jumlah guru termasuk kepala sekolah dan guru/*The total of teachers including headmaster and teacher.*

Sumber/*Source*: Kantor Kementerian Agama Kota Singkawang/*Ministry of Religious Affairs of Singkawang Municipality*

Tabel 4.1.16 Banyaknya Sekolah Menengah Atas (SMA) Menurut Kelurahan di Kecamatan Singkawang Timur, 2021
Table *Number of Senior High School by Urban Village in Singkawang Timur District, 2021*

Kelurahan Urban Village	Negeri/Public	Swasta/Private	Jumlah/Total
(1)	(2)	(3)	(4)
Pajintan	-	1	1
Sanggau Kulor	-	-	-
Bagak Sahwa	1	-	1
Nyarungkop	-	1	1
Mayasopa	-	-	-
Singkawang Timur	1	2	3

Sumber/Source: BPS, Pendataan Potensi Desa (Podes) 2021/BPS-Statistics Indonesia, Village Potential Data Collecting 2021

Tabel 4.1.17
Table

Jumlah Sekolah, Guru, dan Murid Sekolah Menengah Atas (SMA) di Bawah Kementerian Pendidikan dan Kebudayaan Menurut Kelurahan di Kecamatan Singkawang Timur, 2022/2023 dan 2023/2024

Number of Schools, Teachers, and Pupils in High School Under The Ministry of Education and Culture by Urban Village in Singkawang Timur District, 2022/2023 and 2023/2024

Kelurahan Urban Village	Sekolah/School					
	Negeri/Public		Swasta/Private		Jumlah/Total	
	2022/ 2023	2023/ 2024	2022/ 2023	2023/ 2024	2022/ 2023	2023/ 2024
(1)	(2)	(3)	(4)	(5)	(6)	(7)
Pajintan
Sanggau Kulor
Bagak Sahwa
Nyarungkop
Mayasopa
Singkawang Timur	1	1	2	2	3	3

Lanjutan Tabel/*Continued Table* 4.1.17

Kelurahan <i>Urban Village</i>	Guru ¹ / <i>Teachers</i> ¹					
	Negeri/ <i>Public</i>		Swasta/ <i>Private</i>		Jumlah/ <i>Total</i>	
	2022/ 2023	2023/ 2024	2022/ 2023	2023/ 2024	2022/ 2023	2023/ 2024
(1)	(8)	(9)	(10)	(11)	(12)	(13)
Pajantan
Sanggau Kulor
Bagak Sahwa
Nyarungkop
Mayasopa
Singkawang Timur	35	42	23	23	58	65

Lanjutan Tabel/*Continued Table* 4.1.17

Kelurahan <i>Urban Village</i>	Murid/Students					
	Negeri/ <i>Public</i>		Swasta/ <i>Private</i>		Jumlah/ <i>Total</i>	
	2022/ 2023	2023/ 2024	2022/ 2023	2023/ 2024	2022/ 2023	2023/ 2024
(1)	(14)	(15)	(16)	(17)	(18)	(19)
Pajintan
Sanggau Kulor
Bagak Sahwa
Nyarungkop
Mayasopa
Singkawang Timur	617	613	167	198	784	811

Catatan/*Note*: ¹⁾ Jumlah guru termasuk kepala sekolah dan guru/*The total of teachers including headmaster and teacher.*
 ...) Data tidak tersedia/*Data not available*

Sumber/*Source*: Kementerian Pendidikan, Kebudayaan, Riset, dan Teknologi, Sistem Data Pokok Pendidikan, data semester ganjil/
Ministry of Education, Culture, Research, and Technology, Basic Education Data System, odd semester

Tabel 4.1.18 Banyaknya Madrasah Aliyah (MA) Menurut Kelurahan di Kecamatan Singkawang Timur, 2021
Table *Number of Madrasah Aliyah by Urban Village in Singkawang Timur District, 2021*

Kelurahan Urban Village	Negeri/Public	Swasta/Private	Jumlah/Total
(1)	(2)	(3)	(4)
Pajintan	-	-	-
Sanggau Kulor	-	-	-
Bagak Sahwa	-	-	-
Nyarungkop	-	-	-
Mayasopa	-	-	-
Singkawang Timur	-	-	-

Sumber/Source: BPS, Pendataan Potensi Desa (Podes) 2021/BPS-Statistics Indonesia, Village Potential Data Collecting 2021

Tabel 4.1.19
Table

Jumlah Sekolah, Guru, dan Murid Madrasah Aliyah (MA) di Bawah Kementerian Agama Menurut Kelurahan di Kecamatan Singkawang Timur, 2022/2023 dan 2023/2024
Number of Schools, Teachers, and Pupils Madrasah Aliyah in Under The Ministry of Religious Affairs by Urban Village in Singkawang Timur District, 2022/2023 and 2023/2024

Kelurahan Urban Village	Sekolah/School					
	Negeri/Public		Swasta/Private		Jumlah/Total	
	2022/ 2023	2023/ 2024	2022/ 2023	2023/ 2024	2022/ 2023	2023/ 2024
(1)	(2)	(3)	(4)	(5)	(6)	(7)
Pajintan	-	-	-	-	-	-
Sanggau Kulor	-	-	-	-	-	-
Bagak Sahwa	-	-	-	-	-	-
Nyarungkop	-	-	-	-	-	-
Mayasopa	-	-	-	-	-	-
Singkawang Timur	-	-	-	-	-	-

Lanjutan Tabel/*Continued Table* 4.1.19

Kelurahan <i>Urban Village</i>	Guru ¹ / <i>Teachers</i> ¹					
	Negeri/ <i>Public</i>		Swasta/ <i>Private</i>		Jumlah/ <i>Total</i>	
	2022/ 2023	2023/ 2024	2022/ 2023	2023/ 2024	2022/ 2023	2023/ 2024
(1)	(8)	(9)	(10)	(11)	(12)	(13)
Pajantan	-	-	-	-	-	-
Sanggau Kulor	-	-	-	-	-	-
Bagak Sahwa	-	-	-	-	-	-
Nyarungkop	-	-	-	-	-	-
Mayasopa	-	-	-	-	-	-
Singkawang Timur	-	-	-	-	-	-

Lanjutan Tabel/*Continued Table* 4.1.19

Kelurahan <i>Urban Village</i>	Murid/ <i>Students</i>					
	Negeri/ <i>Public</i>		Swasta/ <i>Private</i>		Jumlah/ <i>Total</i>	
	2022/ 2023	2023/ 2024	2022/ 2023	2023/ 2024	2022/ 2023	2023/ 2024
(1)	(14)	(15)	(16)	(17)	(18)	(19)
Pajintan	-	-	-	-	-	-
Sanggau Kulor	-	-	-	-	-	-
Bagak Sahwa	-	-	-	-	-	-
Nyarungkop	-	-	-	-	-	-
Mayasopa	-	-	-	-	-	-
Singawang Timur	-	-	-	-	-	-

Catatan/*Note*: ¹⁾ Jumlah guru termasuk kepala sekolah dan guru/*The total of teachers including headmaster and teacher.*

Sumber/*Source*: Kantor Kementerian Agama Kota Singawang/*Ministry of Religious Affairs of Singawang Municipality*

Tabel 4.1.20 Banyaknya Sekolah Menengah Kejuruan (SMK) Menurut Kelurahan di Kecamatan Singkawang Timur, 2021
Table *Number of Vocational High School by Urban Village in Singkawang Timur District, 2021*

Kelurahan Urban Village	Negeri/Public	Swasta/Private	Jumlah/Total
(1)	(2)	(3)	(4)
Pajintan	-	-	-
Sanggau Kulor	-	-	-
Bagak Sahwa	-	-	-
Nyarungkop	-	-	-
Mayasopa	-	-	-
Singkawang Timur	-	-	-

Sumber/Source: BPS, Pendataan Potensi Desa (Podes) 2021/BPS-Statistics Indonesia, Village Potential Data Collecting 2021

Tabel 4.1.21
Table

Jumlah Sekolah, Guru, dan Murid Sekolah Menengah Kejuruan (SMK) di Bawah Kementerian Pendidikan dan Kebudayaan Menurut Kelurahan di Kecamatan Singkawang Timur, 2022/2023 dan 2023/2024
Number of Schools, Teachers, and Pupils in Vocational High School Under The Ministry of Education and Culture by Urban Village in Singkawang Timur District, 2022/2023 and 2023/2024

Kelurahan <i>Urban Village</i>	Sekolah/School					
	Negeri/Public		Swasta/Private		Jumlah/Total	
	2022/ 2023	2023/ 2024	2022/ 2023	2023/ 2024	2022/ 2023	2023/ 2024
(1)	(2)	(3)	(4)	(5)	(6)	(7)
Pajintan	-	-	-	-	-	-
Sanggau Kulor	-	-	-	-	-	-
Bagak Sahwa	-	-	-	-	-	-
Nyarungkop	-	-	-	-	-	-
Mayasopa	-	-	-	-	-	-
Singkawang Timur	-	-	-	-	-	-

Lanjutan Tabel/*Continued Table* 4.1.21

Kelurahan <i>Urban Village</i>	Guru ¹ / <i>Teachers</i> ¹					
	Negeri/ <i>Public</i>		Swasta/ <i>Private</i>		Jumlah/ <i>Total</i>	
	2022/ 2023	2023/ 2024	2022/ 2023	2023/ 2024	2022/ 2023	2023/ 2024
(1)	(8)	(9)	(10)	(11)	(12)	(13)
Pajintan	-	-	-	-	-	-
Sanggau Kulor	-	-	-	-	-	-
Bagak Sahwa	-	-	-	-	-	-
Nyarungkop	-	-	-	-	-	-
Mayasopa	-	-	-	-	-	-
Singkawang Timur	-	-	-	-	-	-

Lanjutan Tabel/*Continued Table* 4.1.21

Kelurahan <i>Urban Village</i>	Murid/ <i>Students</i>					
	Negeri/ <i>Public</i>		Swasta/ <i>Private</i>		Jumlah/ <i>Total</i>	
	2022/ 2023	2023/ 2024	2022/ 2023	2023/ 2024	2022/ 2023	2023/ 2024
(1)	(14)	(15)	(16)	(17)	(18)	(19)
Pajintan	-	-	-	-	-	-
Sanggau Kulor	-	-	-	-	-	-
Bagak Sahwa	-	-	-	-	-	-
Nyarungkop	-	-	-	-	-	-
Mayasopa	-	-	-	-	-	-
Singkawang Timur	-	-	-	-	-	-

Catatan/*Note*: ¹⁾ Jumlah guru termasuk kepala sekolah dan guru/*The total of teachers including headmaster and teacher.*

Sumber/*Source*: Kementerian Pendidikan, Kebudayaan, Riset, dan Teknologi, Sistem Data Pokok Pendidikan, data semester ganjil/
Ministry of Education, Culture, Research, and Technology, Basic Education Data System, odd semester

Tabel 4.1.22 Banyaknya Akademi/Perguruan Tinggi Menurut Kelurahan di Kecamatan Singkawang Timur, 2021
Table *Number of Academy/Collage by Urban Village in Singkawang Timur District, 2021*

Kelurahan Urban Village	Negeri/Public	Swasta/Private	Jumlah/Total
(1)	(2)	(3)	(4)
Pajintan	-	1	1
Sanggau Kulor	-	-	-
Bagak Sahwa	-	-	-
Nyarungkop	-	-	-
Mayasopa	-	-	-
Singkawang Timur	-	1	1

Sumber/Source: BPS, Pendataan Potensi Desa (Podes) 2021/BPS-Statistics Indonesia, Village Potential Data Collecting 2021

Tabel
Table 4.1.23

**Jumlah Rombongan Belajar Menurut Tingkat Pendidikan
di Kecamatan Singkawang Timur, 2023**
**Number of Students Group by Educational Attainment in
Singkawang Timur District, 2023**

Kelurahan <i>Urban Village</i>	Tingkat Pendidikan/ <i>Educational Attainment</i>							
	SD/PS		SMP/JHS		SMA/SHS		SMK/VHS	
	Swasta <i>Private</i>	Negeri <i>Public</i>	Swasta <i>Private</i>	Negeri <i>Public</i>	Swasta <i>Private</i>	Negeri <i>Public</i>	Swasta <i>Private</i>	Negeri <i>Public</i>
(1)	(2)	(3)	(4)	(5)	(6)	(7)	(8)	(9)
Pajintan	3	43	3	12	-	-	-	-
Sanggau Kulor	-	7	-	6	-	-	-	-
Bagak Sahwa	-	12	-	10	-	-	-	-
Nyarungkop	6	14	6	-	-	-	-	-
Mayasopa	-	37	-	9	-	-	-	-
2023	9	113	9	37	-	-	-	-
2022	10	116	8	39	-	-	-	-
2021	10	115	7	37
2020	9	116	8	37
2019	6	114	9	36	15	16	-	-

Catatan/Note: ... Data tidak tersedia/*Data not available*

Sumber/Source: Dinas Pendidikan dan Kebudayaan Kota Singkawang/*Ministry of Education and Culture of Singkawang Municipality*

Tabel 4.1.24 Jumlah Kelas Menurut Tingkat Pendidikan di Kecamatan Singkawang Timur, 2023
Table Number of Class Room by Educational Attainment in Singkawang Timur District, 2023

Kelurahan Urban Village	Tingkat Pendidikan/Educational Attainment							
	SD/PS		SMP/JHS		SMA/SHS		SMK/VHS	
	Swasta Private	Negeri Public	Swasta Private	Negeri Public	Swasta Private	Negeri Public	Swasta Private	Negeri Public
(1)	(2)	(3)	(4)	(5)	(6)	(7)	(8)	(9)
Pajintan	6	70	3	12	-	-	-	-
Sanggau Kulor	-	10	-	6	-	-	-	-
Bagak Sahwa	-	13	-	30	-	-	-	-
Nyarungkop	6	18	9	-	-	-	-	-
Mayasopa	-	46	-	19	-	-	-	-
2023	12	157	12	67	-	-	-	-
2022	12	149	12	58	-	-	-	-
2021	12	143	12	58
2020	12	143	12	39
2019	6	133	12	30	14	14	-	-

Catatan/Note: ... Data tidak tersedia/Data not available

Sumber/Source: Dinas Pendidikan dan Kebudayaan Kota Singkawang/Ministry of Education and Culture of Singkawang Municipality

Tabel
Table 4.1.25

Jumlah Lulusan SD yang Melanjutkan ke SMP di Kecamatan Singkawang Timur, 2023
Number of Primary School Graduated Who Continued to Junior High School in Singkawang Timur District, 2023

Kelurahan <i>Urban Village</i>	Lulusan SD <i>PS Graduated</i>	Melanjutkan ke SMP <i>Continued to JHS</i>	Persentase <i>Percentage</i>
(1)	(2)	(3)	(4)
Pajintan	173	140	80,92
Sanggau Kulor	34	68	200,00
Bagak Sahwa	50	97	194,00
Nyarungkop	68	65	95,59
Mayasopa	146	90	61,64
2023	471	460	97,66
2022	478	472	98,74
2021	462	416	90,04
2020	451	423	93,79
2019	452	404	89,38

Catatan/Note: ...) Data tidak tersedia/Data not available

Sumber/Source: Dinas Pendidikan dan Kebudayaan Kota Singkawang/Ministry of Education and Culture of Singkawang Municipality

Tabel 4.1.26 Jumlah Lulusan SMP yang Melanjutkan ke SMA di Kecamatan Singkawang Timur, 2023
Table Number of Junior High School Graduated Who Continued to Senior High School in Singkawang Timur District, 2023

Kelurahan Urban Village	Lulusan SMP JHS Graduated	Melanjutkan ke SMA Continued to SHS	Persentase Percentage
(1)	(2)	(3)	(4)
Pajintan	131
Sanggau Kulor	41
Bagak Sahwa	98
Nyarungkop	27
Mayasopa	74
2023	371		
2022	390
2021	369
2020	496
2019	348	302	87,78

Catatan/Note: ...) Data tidak tersedia/Data not available

Sumber/Source: Dinas Pendidikan dan Kebudayaan Kota Singkawang/Ministry of Education and Culture of Singkawang Municipality

Tabel 4.1.27
Table

Kemudahan Untuk Mencapai Sarana Pendidikan Terdekat Bagi Kelurahan yang Tidak Ada Sarana Pendidikan Menurut Kelurahan dan Jenjang Pendidikan di Kecamatan Singkawang Timur, 2023

Ease to Achieve Closest Educational Facilities for Urban Village without Education Facilities by Urban Village and Education Level in Singkawang Timur District, 2023

Kelurahan Urban Village	SD Primary School	MI Madrasah Ibtidaiyah	SMP Junior High School	MTs Madrasah Tsanawiyah
(1)	(2)	(3)	(4)	(5)
Pajintan	-	Mudah <i>Easy</i>	-	Mudah <i>Easy</i>
Sanggau Kulor	-	Mudah <i>Easy</i>	Mudah <i>Easy</i>	Mudah <i>Easy</i>
Bagak Sahwa	-	Mudah <i>Easy</i>	-	Mudah <i>Easy</i>
Nyarungkop	-	Mudah <i>Easy</i>	-	Mudah <i>Easy</i>
Mayasopa	-	Mudah <i>Easy</i>	-	Mudah <i>Easy</i>

Lanjutan Tabel/*Continued Table* 4.1.27

Kelurahan Urban Village	SMA Senior High School	MA Madrasah Aliyah	SMK Vocational High School	Akademi/PT Academy/ College
(1)	(6)	(7)	(8)	(9)
Pajintan	-	Mudah Easy	Mudah Easy	-
Sanggau Kulor	Mudah Easy	Mudah Easy	Mudah Easy	Mudah Easy
Bagak Sahwa	-	Mudah Easy	Mudah Easy	Mudah Easy
Nyarungkop	-	Mudah Easy	Mudah Easy	Mudah Easy
Mayasopa	Mudah Easy	Mudah Easy	Mudah Easy	Mudah Easy

Sumber/*Source*: BPS, Pendataan Potensi Desa (Podes) 2021/*BPS-Statistics Indonesia, Village Potential Data Collecting 2021*

4.2 KESEHATAN HEALTH

Tabel 4.2.1 Banyaknya Sarana Kesehatan Menurut Kelurahan dan Jenis Sarana Kesehatan di Kecamatan Singkawang Timur, 2021
Number of Health Facilities by Urban Village and Types of Health Facilities in Singkawang Timur District, 2021

Kelurahan <i>Urban Village</i>	Rumah Sakit <i>Hospital</i>	Rumah Sakit Bersalin <i>Maternity Hospital</i>	Poliklinik/ Balai Pengobat- an <i>Polyclinic /Medical center</i>	Puskesmas <i>Public Health Center</i>		Apotek <i>Pharmacy</i>
				Rawat Inap <i>Inpatient</i>	Tanpa Rawat Inap <i>Without Inpatient</i>	
(1)	(2)	(3)	(4)	(5)	(6)	(7)
Pajintan	-	-	-	1	-	2
Sanggau Kulor	-	-	-	-	-	-
Bagak Sahwa	1	-	-	-	-	1
Nyarungkop	-	-	-	-	-	-
Mayasopa	-	-	-	-	1	-
Singkawang Timur	1	-	-	1	1	3

Sumber/Source: BPS, Pendataan Potensi Desa (Podes) 2021/BPS-Statistics Indonesia, Village Potential Data Collecting 2021

Tabel 4.2.2
Table

Jumlah Kelurahan yang Memiliki Fasilitas Kesehatan Menurut Kelurahan di Kecamatan Singkawang Timur, 2019-2021

Number of Urban Village Having Health Facilities by Urban Village in Singkawang Timur District, 2019-2021

Kelurahan <i>Urban Village</i>	Rumah Sakit <i>Hospital</i>			Rumah Sakit Bersalin <i>Maternity Hospital</i>		
	2019	2020	2021	2019	2020	2021
(1)	(2)	(3)	(4)	(5)	(6)	(7)
Pajintan	-	-	-	-	-	-
Sanggau Kulor	-	-	-	-	-	-
Bagak Sahwa	V	V	V	-	-	-
Nyarungkop	-	-	-	-	-	-
Mayasopa	-	-	-	-	-	-
Singkawang Timur	1	1	1	-	-	-

Lanjutan Tabel/*Continued Table 4.2.2*

Kelurahan <i>Urban Village</i>	Poliklinik <i>Polyclinic</i>			Puskesmas <i>Public Health Center</i>		
	2019	2020	2021	2019	2020	2021
(1)	(8)	(9)	(10)	(11)	(12)	(13)
Pajantan	-	-	-	V	V	V
Sanggau Kulor	-	-	-	-	-	-
Bagak Sahwa	-	-	-	-	-	-
Nyarungkop	-	-	-	-	-	-
Mayasopa	-	-	-	V	V	V
Singkawang Timur	-	-	-	2	2	2

Lanjutan Tabel/*Continued Table 4.2.2*

Kelurahan <i>Urban Village</i>	Puskesmas Pembantu <i>Subsidiary of Public Health Center</i>			Apotek <i>Pharmacy</i>		
	2019	2020	2021	2019	2020	2021
(1)	(14)	(15)	(16)	(17)	(18)	(19)
Pajantan	-	-	V	V	V	V
Sanggau Kulor	V	V	V	-	-	-
Bagak Sahwa	V	V	V	-	-	V
Nyarungkop	V	V	V	-	-	-
Mayasopa	V	V	V	-	-	-
Singkawang Timur	4	4	5	1	1	2

Sumber/*Source*: Dinas Kesehatan dan Keluarga Berencana Kota Singkawang/ *Department of Health and Family Planning of Singkawang Municipality*

Tabel 4.2.3
Table

Kemudahan Mencapai Sarana Kesehatan Terdekat Bagi Kelurahan yang Tidak Ada Sarana Kesehatan Menurut Kelurahan dan Jenis Sarana Kesehatan di Kecamatan Singkawang Timur, 2021

Ease of Reaching the Nearest Health Facilities for Urban Village Without Health Facilities by Urban Village and Types of Health Facilities in Singkawang Timur District, 2021

Kelurahan <i>Urban Village</i>	Rumah Sakit <i>Hospital</i>	Rumah Sakit Bersalin <i>Maternity Hospital</i>	Poliklinik/ Balai Pengobatan <i>Polyclinic /Medical center</i>	Puskesmas <i>Public Health Center</i>		Apotek <i>Pharmacy</i>
				Rawat Inap <i>Inpatient</i>	Tanpa Rawat Inap <i>Without Inpatient</i>	
(1)	(2)	(3)	(4)	(5)	(6)	(7)
Pajintan	Mudah <i>Easy</i>	Mudah <i>Easy</i>	Mudah <i>Easy</i>	-	Mudah <i>Easy</i>	-
Sanggau Kulor	Mudah <i>Easy</i>	Mudah <i>Easy</i>	Mudah <i>Easy</i>	Mudah <i>Easy</i>	Mudah <i>Easy</i>	Mudah <i>Easy</i>
Bagak Sahwa	-	Mudah <i>Easy</i>	Mudah <i>Easy</i>	Mudah <i>Easy</i>	Mudah <i>Easy</i>	-
Nyarungkop	Mudah <i>Easy</i>	Mudah <i>Easy</i>	Mudah <i>Easy</i>	Mudah <i>Easy</i>	Mudah <i>Easy</i>	Mudah <i>Easy</i>
Mayasopa	Sangat Mudah <i>Very Easy</i>	Mudah <i>Easy</i>	Mudah <i>Easy</i>	Mudah <i>Easy</i>	-	Mudah <i>Easy</i>

Sumber/Source: BPS, Pendataan Potensi Desa (Podes) 2021/BPS-Statistics Indonesia, Village Potential Data Collecting 2021

Tabel 4.2.4
Table

Jumlah Rumah Sakit, Rumah Sakit Khusus, dan Puskesmas Menurut Kelurahan di Kecamatan Singkawang Timur, 2022-2023
Number Of Hospital, Special Hospital, and Public Health Center by Urban Village in Singkawang Timur District, 2022-2023

Kelurahan <i>Urban Village</i>	Rumah Sakit <i>Hospital</i>		Rumah Sakit Khusus <i>Special Hospital</i>		Rumah Sakit Bersalin <i>Maternity Hospital</i>		Puskesmas <i>Public Health Center</i>	
	2022	2023	2022	2023	2022	2023	2022	2023
(1)	(2)	(3)	(4)	(5)	(6)	(7)	(8)	(9)
Pajintan	-	-	-	-	-	-	1	1
Sanggau Kulor	-	-	-	-	-	-	-	-
Bagak Sahwa	-	-	-	-	-	-	-	-
Nyarungkop	-	-	-	-	-	-	-	-
Mayasopa	-	-	1	1	-	-	1	1
Singkawang Timur	-	-	1	1	-	-	2	2

Lanjutan Tabel/*Continued Table 4.2.4*

Kelurahan <i>Urban Village</i>	Klinik/Balai Kesehatan <i>Clinic/Health Center</i>		Posyandu <i>Maternal & Child Health Center</i>		Polindes <i>Maternal & Child Health Village Center</i>	
	2022	2023	2022	2023	2022	2023
(1)	(10)	(11)	(12)	(13)	(14)	(15)
Pajantan	-	-	4	4	-	-
Sanggau Kulor	-	-	3	3	-	-
Bagak Sahwa	-	-	3	3	-	-
Nyarungkop	-	-	6	6	-	-
Mayasopa	-	-	5	5	-	-
Singkawang Timur	1	1	21	21	-	-

Sumber/*Source*: Dinas Kesehatan dan Keluarga Berencana Kota Singkawang/*Department of Health and Family Planning of Singkawang Municipality*

Tabel 4.2.5 Perkembangan Banyaknya Fasilitas Kesehatan di Kecamatan Singkawang Timur, 2019-2023
Table Trend of Number of Health Facility in Singkawang Timur District, 2019-2023

Fasilitas Kesehatan Health Facility	2019	2020	2021	2022	2023
(1)	(2)	(3)	(4)	(5)	(6)
Rumah Sakit Hospital	1	1	1	1	1
Puskesmas Public Health Center	2	2	2	2	2
Puskesmas Pembantu PH Sub Center	4	4	4	4	4
Puskesmas Keliling Moving PH Sub Center	-	-	-	-	-
Posyandu Integrated Health Post	21	21	21	21	21
Klinik Bersalin Clinic Born	6	6	6	6	6
Apotik Pharmacy	1	1	2	2	2
Optik Optic	-	-	-	-	-
Industri Farmasi Pharmacy Industry	-	-	-	-	-
Toko Obat Medicine Store	1	1	-	-	-
Jumlah/Total	36	36	36	36	36

Sumber/Source: Dinas Kesehatan dan Keluarga Berencana Kota Singkawang/Department of Health and Family Planning of Singkawang Municipality

Tabel 4.2.6 Jumlah Tenaga Kesehatan Menurut Kelurahan di Kecamatan Singkawang Timur, 2023
Table *Number of Medical Personnel by Urban Village in Singkawang Timur District, 2023*

Kelurahan <i>Urban Village</i>	Dokter <i>Doctor</i>	Perawat <i>Nurse</i>	Bidan <i>Midwife</i>	Farmasi <i>Pharmaceutical</i>	Ahli Gizi <i>Nutritionist</i>
(1)	(2)	(3)	(4)	(5)	(6)
Pajintan
Sanggau Kulor
Bagak Sahwa
Nyarungkop
Mayasopa
Singkawang Timur	16	271	24	15	16

Catatan/Note: ...) Data tidak tersedia/*Data not available*

Sumber/Source: Dinas Kesehatan dan Keluarga Berencana Kota Singkawang/*Department of Health and Family Planning of Singkawang Municipality*

Tabel 4.2.7 Perkembangan Banyaknya Tenaga Kesehatan di Kecamatan Singkawang Timur, 2019-2023
Table *Trend of Number of Health Person in Singkawang Timur District, 2019-2023*

Tenaga Kesehatan Health Personil	2019	2020	2021	2022	2023
(1)	(2)	(3)	(4)	(5)	(6)
Dokter/Doctor	12	14	15	14	13
Dokter Gigi/Dentist	2	2	3	3	3
Paramedis/Paramedics	233	242	281	284	295
Jumlah/Total	247	258	299	301	311

Sumber/Source: Dinas Kesehatan dan Keluarga Berencana Kota Singkawang/Department of Health and Family Planning of Singkawang Municipality

Tabel 4.2.8
Table

Banyaknya Warga Penderita Gizi Buruk Menurut Kelurahan di Kecamatan Singkawang Timur, 2019-2023
Number of People with Malnutrition by Urban Village in Singkawang Timur District, 2019-2023

Kelurahan Urban Village	2019	2020	2021	2022	2023
(1)	(2)	(3)	(4)	(5)	(6)
Pajintan	1
Sanggau Kulor	-
Bagak Sahwa	1
Nyarungkop	1
Mayasopa	2
Singkawang Timur	5

Catatan/Note: ...) Data tidak tersedia/Data not available

Sumber/Source: Dinas Kesehatan dan Keluarga Berencana Kota Singkawang/Department of Health and Family Planning of Singkawang Municipality

Tabel 4.2.9 Jumlah Ibu Hamil, Melakukan Kunjungan K1, dan K4, Kurang Energi Kronis (KEK), dan Mendapat Tablet Zat Besi (FE) di Kecamatan Singkawang Timur, 2019-2023
Number of Pregnant Women, Those with One Visit and Four Visits of Antenatal Care, Chronic Energy Deficiency (CED), and Receiving Iron Supplement in Singkawang Timur District, 2019-2023

Jumlah Ibu Hamil yang Melakukan Kunjungan <i>Number of Pregnant women</i>	2019	2020	2021	2022	2023
(1)	(2)	(3)	(4)	(5)	(6)
Jumlah Ibu Hamil <i>Pregnant Women</i>	465	361	464	495	446
Melakukan Kunjungan K1 <i>One Visit</i>	465	377	460	403	358
Melakukan Kunjungan K4 <i>Four Visits</i>	440	361	386	377	324
Kurang Energi Kronis (KEK) <i>Chronic Energy Deficiency (CED)</i>	59	53	41	49	63
Mendapat Zat Besi (Fe) <i>Receiving Iron Supplement</i>	440	361	386	377	320

Sumber/Source: Dinas Kesehatan dan Keluarga Berencana Kota Singkawang/Department of Health and Family Planning of Singkawang Municipality

Tabel 4.2.10 Jumlah Kelahiran dan Kematian Bayi (Dilaporkan) di Kecamatan Singkawang Timur, 2019-2023
Table *Number of Reported Infant Birth and Infant Death In Singkawang Timur District, 2019-2023*

Kasus Case	2019	2020	2021	2022	2023
(1)	(2)	(3)	(4)	(5)	(6)
Lahir Hidup <i>Born Alive</i>	431	354	392	380	301
Lahir Mati <i>Stillbirth</i>	3	4	3	4	1
Jumlah <i>Total</i>	434	358	395	384	302
% Lahir Mati <i>% Stillbirth</i>	0,69	1,12	0,76	1,04	0,33
Bayi Mati <i>Infant Death</i>	5	3	8	1	7

Sumber/Source: Dinas Kesehatan dan Keluarga Berencana Kota Singkawang/*Department of Health and Family Planning of Singkawang Municipality*

Tabel 4.2.11 Jumlah Kematian Ibu Maternal (Dilaporkan) di Kecamatan Singkawang Timur, 2019-2023
Table *Number of Reported Maternal Mortality in Singkawang Timur District, 2019-2023*

Kasus Case	2019	2020	2021	2022	2023
(1)	(2)	(3)	(4)	(5)	(6)
Kematian Ibu Hamil <i>Maternal Mortality</i>	-	-	-	-	-
Kematian Ibu Bersalin <i>Maternal Death</i>	-	-	-	-	-
Kematian Ibu Nifas <i>Maternal Death During Nifas</i>	-	-	1	-	-
Jumlah Kematian Ibu <i>Total Maternal Mortality</i>	-	-	1	-	-

Sumber/Source: Dinas Kesehatan dan Keluarga Berencana Kota Singkawang/*Department of Health and Family Planning of Singkawang Municipality*

Tabel 4.2.12 Realisasi Kegiatan Imunisasi Menurut Jenisnya di Kecamatan Singkawang Timur, 2019-2023
Table *Realization of Immunization Activity by Kind of Activities in Singkawang Timur District, 2019-2023*

Kegiatan Imunisasi <i>Immunization Activity</i>	2019	2020	2021	2022	2023
(1)	(2)	(3)	(4)	(5)	(6)
B C G	363	324	257	346	401
DPT 1	392	314	312	353	372
Polio 3	397	326	269	404	352
Campak	368	291	281	296	313
TT 1 Hamil	19	-	27	20	19
TT 2 Hamil	124	-	112	118	116
Singkawang Timur	1.663	1.255	1.258	1.537	1.573

Sumber/Source: Dinas Kesehatan dan Keluarga Berencana Kota Singkawang/Department of Health and Family Planning of Singkawang Municipality

Tabel 4.2.13 Jumlah Kasus HIV/AIDS, IMS, DBD, Diare, TB, dan Malaria di Kecamatan Singkawang Timur, 2019-2023
Table *Number of Cases of HIV/AIDS, Sexually Transmitted Infection, Dengue Fever, Diarrhea, Tuberculosis (TB) and Malaria in Singkawang Timur District, 2019-2023*

Kasus Case	2019	2020	2021	2022	2023
(1)	(2)	(3)	(4)	(5)	(6)
HIV/HIV	...	2	3	4	3
IMS/Sexually Transmitted Infection	-	-	11	5	5
DBD/Dengue Fever	7	1	1	2	11
Diare/Diarrhea	832	604	67	427	381
TB/Tuberculosis	76	54	38	55	67
Malaria/Malaria	1	-	-	-	-

Catatan/Note: ...) Data tidak tersedia/Data not available

Sumber/Source: Dinas Kesehatan dan Keluarga Berencana Kota Singkawang/Department of Health and Family Planning of Singkawang Municipality

Tabel 4.2.14 Banyaknya Sarana Pelayanan KB Nasional di Kecamatan Singkawang Timur, 2019-2023
Table *Number of Facility Family Planning Services in Singkawang Timur District, 2019-2023*

Sarana Pelayanan Kesehatan <i>Facility Family Planning Services</i>	2019	2020	2021	2022	2023
(1)	(2)	(3)	(4)	(5)	(6)
KKB	6	5	6	-	-
PPKBD	5	5	5	5	5
Posyandu	21	22	21	21	21
DBS/Apotik	1	2	2	-	-
Sub PPKBD	19	19	19	19	19
Jumlah/Total	52	53	53	45	45

Sumber/Source: Dinas Kesehatan dan Keluarga Berencana Kota Singkawang/Department of Health and Family Planning of Singkawang Municipality

Tabel 4.2.15 **Kelompok Institusi Masyarakat Perkotaan (IMP) dan Ketahanan Keluarga di Kecamatan Singkawang Timur, 2019-2023**
Urban Communities Institution Group and Family Resilience in Singkawang Timur District, 2019-2023

Kelompok Institusi Masyarakat Perkotaan <i>Urban Communities Institution Group</i>	2019	2020	2021	2022	2023
(1)	(2)	(3)	(4)	(5)	(6)
BKB	6	7	6	6	6
BKR	2	2	2	2	2
BKL	7	3	3	3	3
UPPKS	1	1	1	1	1
PIK-R	2	2	2	2	1
Jumlah/Total	18	15	14	14	13

Catatan/Notes: BKB : Bina Keluarga Balita
 BKR : Bina Keluarga Remaja
 BKL : Bina Keluarga Lansia
 UPPKS : Usaha Peningkatan Pendapatan Keluarga Sejahtera
 PIK-R : Pusat Informasi dan Konseling Remaja

Sumber/Source: Dinas Kesehatan dan Keluarga Berencana Kota Singkawang/Department of Health and Family Planning of Singkawang Municipality

Tabel 4.2.16 Realisasi Pencapaian Akseptor KB Baru Menurut Jenis Kontrasepsi di Kecamatan Singkawang Timur, 2019-2023
Table *Realization of Current FP Acceptor by Type of Contraceptive in Singkawang Timur District, 2019-2023*

Jenis Kontrasepsi Type of Contraceptive	2019	2020	2021	2022	2023
(1)	(2)	(3)	(4)	(5)	(6)
IUD	-	-	-	87	-
MOP/MOW	10	4	2	-	-
Implan	15	20	2	114	9
Suntik	119	100	57	1.463	29
Pil	108	121	131	1.752	17
Kondom	34	5	2	64	9
Jumlah/Total	286	250	194	3.480	64

Sumber/Source: Dinas Kesehatan dan Keluarga Berencana Kota Singkawang/Department of Health and Family Planning of Singkawang Municipality

Tabel 4.2.17 Realisasi Pencapaian Peserta KB Aktif Menurut Jenis Kontrasepsi di Kecamatan Singkawang Timur, 2019-2023
Table Realization of Active FP Acceptor by Type of Contraceptive in Singkawang Timur District, 2019-2023

Jenis Kontrasepsi Type of Contraceptive	2019	2020	2021	2022	2023
(1)	(2)	(3)	(4)	(5)	(6)
I U D	249	562	562	154	15
MOP/MOW	110	210	153	-	180
Implan	347	333	335	200	211
Suntik	1.122	2.311	2.365	1.493	1.549
Pil	1.602	14.277	28.382	1.818	1.329
Kondom	311	215	74	191	97
Jumlah/Total	3.741	17.908	31.871	3.856	3.381

Sumber/Source: Dinas Kesehatan dan Keluarga Berencana Kota Singkawang/Department of Health and Family Planning of Singkawang Municipality

Tabel 4.2.18 Perbandingan Peserta KB Aktif Terhadap Pasangan Usia Subur, di Kecamatan Singkawang Timur, 2019-2023
Table *Ratio of Fertile Married Couple (FMC) and Active FP in Singkawang Timur District, 2019-2023*

Perbandingan Comparison	2019	2020	2021	2022	2023
(1)	(2)	(3)	(4)	(5)	(6)
Pasangan Usia Subur <i>Fertile Married Couple</i>	3.895	19.213	32.960	5.296	4.304
KB Aktif <i>Active FP</i>	3.741	17.908	32.014	3.856	3.381
Persentase <i>Percentage</i>	96,05	93,21	97,13	72,81	78,55

Sumber/Source: Dinas Kesehatan dan Keluarga Berencana Kota Singkawang/Department of Health and Family Planning of Singkawang Municipality

4.3 AGAMA RELIGION

Tabel 4.3.1 Jumlah Penduduk Menurut Kelurahan dan Agama yang Dianut di Kecamatan Singkawang Timur, 2023
Population by Urban Village and Religion in Singkawang Timur District, 2023

Kelurahan <i>Urban Village</i>	Islam <i>Islam</i>	Protestan <i>Protestant</i>	Katholik <i>Catholic</i>	Budha <i>Buddha</i>	Hindu <i>Hindu</i>	Konghucu <i>Konghucu</i>
(1)	(2)	(3)	(4)	(5)	(6)	(7)
Pajintan	1.463	884	1.715	7	4.366	46
Sanggau Kulor	254	1.555	645	-	950	20
Bagak Sahwa	957	116	1.569	-	235	12
Nyarungkop	1.267	109	2.680	-	136	-
Mayasopa	3.332	495	1.545	-	232	1
Singkawang Timur	7.273	3.159	8.154	7	5.919	79

Sumber/Source: Dinas Kependudukan dan Pencatatan Sipil Kota Singkawang/ *Department of Population and Civil Registration of Singkawang Municipality*

Tabel 4.3.2
Table

Jumlah Tempat Peribadatan Menurut Kelurahan di Kecamatan Singkawang Timur, 2023
Number of Places of Worship by Urban Village in Singkawang Timur District, 2023

Kelurahan <i>Urban Village</i>	Islam <i>Islam</i>		Katholik <i>Catholic</i>		Protestan <i>Protestant</i>
	Masjid <i>Mosque</i>	Musholah <i>Pray Room</i>	Gereja <i>Church</i>	Kapel <i>Chapel</i>	Gereja <i>Church</i>
(1)	(2)	(3)	(4)	(5)	(6)
Pajintan	2	-	1	-	7
Sanggau Kulor	1	-	1	-	6
Bagak Sahwa	4	1	1	-	1
Nyarungkop	5	1	3	-	1
Mayasopa	4	1	4	-	5
Singkawang Timur	16	3	10	-	20

Lanjutan Tabel/*Continued Table* 4.3.2

Kelurahan <i>Urban Village</i>	Budha <i>Budha</i>		Hindu <i>Hindu</i>		Konghucu <i>Konghucu</i>	
	Vihara <i>Monastery</i>	Cetya <i>Cetya</i>	Klenteng <i>Pagoda</i>	Pasraman <i>Pasraman</i>	Klenteng <i>Pagoda</i>	Litang <i>Litang</i>
(1)	(7)	(8)	(9)	(10)	(11)	(12)
Pajantan	13	55	-	-	-	-
Sanggau Kulor	1	13	-	-	-	-
Bagak Sahwa	2	3	-	-	-	-
Nyarungkop	1	-	-	-	-	-
Mayasopa	1	1	-	-	-	-
Singkawang Timur	18	72	-	-	-	-

Sumber/*Source*: Kantor Kementerian Agama Kota Singkawang/ *Ministry of Religion Affairs of Singkawang Municipality*

Tabel 4.3.3 Banyaknya Nikah, Talak, Cerai, dan Rujuk di Kecamatan Singkawang Timur, 2023
Table *Number of Mariage, Separate, Divorce, and Reconciliation in Singkawang Timur District, 2023*

Kelurahan <i>Urban Village</i>	Nikah <i>Mariage</i>	Cerai Talak <i>Separate</i>	Cerai Gugat <i>Divorce</i>	Rujuk <i>Reconc</i>
(1)	(2)	(3)	(4)	(5)
Pajintan
Sanggau Kulor
Bagak Sahwa
Nyarungkop
Mayasopa
2023	73
2022	47
2021	50
2020	46
2019	39

Catatan/Note: ... Data tidak tersedia/Data not available

Sumber/Source: Kantor Kementerian Agama Kota Singkawang/ Ministry of Religion Affairs of Singkawang Municipality

Tabel 4.3.4 Banyaknya Jemaah Haji Menurut Jenis Kelamin di Kecamatan Singkawang Timur, 2023
Table *Number of Muslim Pilgrims by Sex in Singkawang Timur District, 2023*

Kelurahan <i>Urban Village</i>	Berangkat / <i>Departure</i>			Datang / <i>Arrivals</i>		
	Lk <i>Male</i>	Pr <i>Female</i>	Jumlah <i>Total</i>	Lk <i>Male</i>	Pr <i>Female</i>	Jumlah <i>Total</i>
(1)	(2)	(3)	(4)	(5)	(6)	(7)
Pajintan
Sanggau Kulor
Bagak Sahwa
Nyarungkop
Mayasopa
2023	1	1	2	1	1	2
2022	-	-	-	-	-	-
2021	-	-	-	-	-	-
2020	-	-	-	-	-	-
2019	1	-	1	1	-	1

Sumber/Source: Kantor Kementerian Agama Kota Singkawang/ *Ministry of Religion Affairs of Singkawang Municipality*

Tabel 4.3.5 **Penerimaan Zakat Menurut Jenisnya di Kecamatan Singkawang Timur, 2023**
The Acceptance of Zakat by Type of Zakat in Singkawang Timur District, 2023

Kelurahan <i>Urban Village</i>	Zakat Fitrah <i>Zakat Al Fitr</i>		Zakat Maal <i>Zakat Maal</i> (000 Rp)	Jumlah <i>Total</i> (000 Rp)
	Beras <i>Rice</i> (Kg)	Uang <i>Money</i> (000 Rp)		
(1)	(2)	(3)	(4)	(5)
Pajintan
Sanggau Kulor
Bagak Sahwa
Nyarungkop
Mayasopa
2023	8.690	115.967,500	1.135.000	117.111.190
2022
2021	3.847,00	147.724,80	63.427,10	211.151,90
2020	2.925,10	88.166,00	2.275,00	88.166,00
2019	2.492,00	91.414,00	12.807,00	104.221,00

Catatan/Note: (...) Data tidak tersedia/Data not available

Sumber/Source: Kantor Kementerian Agama Kota Singkawang/ Ministry of Religion Affairs of Singkawang Municipality

Tabel 4.3.6 Penyaluran Zakat Menurut Kelurahan di Kecamatan Singkawang Timur, 2023
Table *Distribution of Zakat by Urban Village in Singkawang Timur District, 2023*

Kelurahan <i>Urban Village</i>	Mustahiq <i>Mustahiq</i>	Penyaluran <i>Distribution</i>	
		Uang <i>Money</i> (000 Rp)	Beras <i>Rice</i> (Kg)
(1)	(2)	(3)	(4)
Pajintan
Sanggau Kulor
Bagak Sahwa
Nyarungkop
Mayasopa
2023	1.365	117.102.500	8.690
2022
2021	1.010	147.724,80	3.847,00
2020	815	105.176,00	1.752,00
2019	1.010	104.222,00	2.492,00

Catatan/Note: ...) Data tidak tersedia/*Data not available*

Sumber/Source: Kantor Kementerian Agama Kota Singkawang/ *Ministry of Religion Affairs of Singkawang Municipality*

4.4 SOSIAL LAINNYA OTHER SOCIAL AFFAIRS

Tabel 4.4.1 Banyaknya Keluarga Menurut Kelurahan dan jenis Penggunaan Listrik di Kecamatan Singkawang Timur, 2023
Table *Number of Families by Urban Village and Types of Electricity Use in Singkawang Timur District, 2023*

Kelurahan <i>Urban Village</i>	Pengguna Listrik <i>Electricity Users</i>			Bukan Pengguna Listrik <i>Not Electricity Users</i>
	PLN <i>PLN</i>	Non PLN <i>Non PLN</i>	Jumlah <i>Total</i>	
(1)	(2)	(3)	(4)	(5)
Pajintan	2.373	-	2.373	34
Sanggau Kulor	817	50	867	15
Bagak Sahwa	773	-	773	-
Nyarungkop	897	135	1.032	89
Mayasopa	1.327	136	1.463	45
Singkawang Timur	6.187	321	6.508	183

Sumber/Source: BPS, Pendataan Potensi Desa (Podes) 2021/BPS-Statistics Indonesia, Village Potential Data Collecting 2021

Tabel
Table 4.4.2

Banyaknya Kelurahan Menurut Keberadaan Penerangan Jalan Utama Kelurahan di Kecamatan Singkawang Timur, 2019-2023
Number of Urban Village by Existence of Urban Village Main Street Lighting in Singkawang Timur District, 2019-2023

Penerangan Jalan Utama Main Street Lighting	2018	2019	2020	2021	2022
(1)	(2)	(3)	(4)	(5)	(6)
Listrik Pemerintah <i>Government Electricity</i>	3	3	4	5	
Listrik Non Pemerintah <i>Other Electricity</i>	-	-	-	-	
Non Listrik <i>Non Electricity</i>	2	2	1	-	

Sumber/Source: BPS, Pendataan Potensi Desa (Podes) 2021/BPS-Statistics Indonesia, Village Potential Data Collecting 2021

Tabel 4.4.3
Table

Banyaknya Kelurahan Menurut Jenis Bahan Bakar Untuk Memasak yang Digunakan Oleh Sebagian Besar Keluarga di Kecamatan Singkawang Timur, 2019-2021
Number of Urban Village by Type of Fuel for Cooking Used by Most Families in Singkawang Timur District, 2019-2021

Jenis Bahan Bakar <i>Type of Fuel</i>	2019	2020	2021
(1)	(3)	(4)	(5)
Gas Kota <i>City Gas</i>	-	-	-
LPG 3 Kg <i>Liquified Petroleum gas 3 Kg</i>	5	5	5
LPG lebih dari 3 Kg <i>Liquified Petroleum gas More Than 3 Kg</i>	-	-	-
Minyak Tanah <i>Kerosene</i>	-	-	-
Kayu Bakar <i>Firewood</i>	-	-	-
Lainnya <i>Others</i>	-	-	-

Sumber/Source: BPS, Pendataan Potensi Desa (Podes) 2021/BPS-Statistics Indonesia, Village Potential Data Collecting 2021

Tabel 4.4.4 Banyaknya Kelurahan Menurut Sumber Air Minum Sebagian Besar Keluarga di Kecamatan Singkawang Timur, 2019-2021
Table *Number of Urban Village by Water Source of Most Families in Singkawang Timur District, 2019-2021*

Sumber Air Minum <i>Drinking Water Source</i>	2019	2020	2021
(1)	(2)	(3)	(4)
Air Kemasan Bermerek <i>Bottled Water</i>	-	-	-
Air Isi Ulang <i>Refill Drinking Water</i>	1	-	-
Ledeng Dengan Meteran <i>Tap Water With a Meter</i>	1	1	1
Ledeng Tanpa Meteran <i>Tap Water Without a Meter</i>	-	-	-
Sumur Bor Atau Pempa <i>Water Wells or Pumps</i>	-	1	-
Sumur <i>Wells Water</i>	1	1	-
Mata Air <i>Water Springs</i>	1	1	4
Sungai/Danau/Kolam/Waduk/Situ/ Embung/Bendungan <i>River/Lake/Pond/Reservoir/Situ/Dam</i>	-	-	-
Air Hujan <i>Rainwater</i>	1	1	-
Lainnya <i>Others</i>	-	-	-

Sumber/Source: BPS, Pendataan Potensi Desa (Podes) 2021/BPS-Statistics Indonesia, Village Potential Data Collecting 2021

Tabel
Table 4.4.5

Banyaknya Kelurahan Menurut Penggunaan Fasilitas Tempat Buang Air Besar Sebagian Besar Keluarga di Kecamatan Singkawang Timur, 2019-2021
Number of Urban Village by Use of Defecation Facilities for Most Families in Singkawang Timur District, 2019-2021

Fasilitas Tempat Buang Air Besar <i>Toilet Facilities</i>	2019	2020	2021
(1)	(2)	(3)	(4)
Jamban/Toilet	5	5	5
Sendiri/ <i>Own</i>	5	5	5
Bersama/ <i>Together</i>	-	-	-
Umum/ <i>Public</i>	-	-	-
Bukan Jamban/Not Toilet	-	-	-

Sumber/Source: BPS, Pendataan Potensi Desa (Podes) 2021/BPS-Statistics Indonesia, Village Potential Data Collecting 2021

Tabel
Table 4.4.6

Banyaknya Kejadian Bencana Alam Menurut Kelurahan dan Jenis Bencana Alam di Kecamatan Singkawang Timur, 2021

Number of Natural Disaster Events by Urban Village and Types of Natural Disasters in Singkawang Timur District, 2021

Kelurahan <i>Urban Village</i>	Gempa Bumi <i>Earthquake</i>	Tsunami <i>Tsunami</i>	Gunung Meletus <i>Volcanic Eruption</i>	Tanah Longsor <i>Landslide</i>	Banjir <i>Flood</i>
(1)	(2)	(3)	(4)	(5)	(6)
Pajintan	-	-	-	-	-
Sanggau Kulor	-	-	-	-	-
Bagak Sahwa	-	-	-	-	-
Nyarungkop	-	-	-	-	-
Mayasopa	-	-	-	-	-
Singkawang Timur	-	-	-	-	-

Lanjutan Tabel/*Continued Table* 4.4.6

Kelurahan <i>Urban Village</i>	Banjir Bandang <i>Flash Floods</i>	Kekeringan <i>Drought</i>	Kebakaran Hutan <i>Forest Fires</i>	Angin Puyuh/ Puting Beliung <i>Whirlwind/ Tornado</i>	Gelombang Pasang Laut <i>Sea Tide</i>
(1)	(7)	(8)	(9)	(10)	(11)
Pajintan	-	-	-	-	-
Sanggau Kulor	-	-	-	-	-
Bagak Sahwa	-	-	-	-	-
Nyarungkop	-	-	-	-	-
Mayasopa	-	-	1	-	-
Singkawang Timur	-	-	1	-	-

Sumber/*Source*: BPS, Pendataan Potensi Desa (Podes) 2021/*BPS-Statistics Indonesia, Village Potential Data Collecting 2021*

Tabel 4.4.7
Table

Banyaknya Korban Jiwa Akibat Bencana Alam Menurut Kelurahan dan Jenis Bencana Alam di Kecamatan Singkawang Timur, 2021
Number of Casualties Due to Natural Disasters by Urban Village and Types of Natural Disasters in Singkawang Timur District, 2021

Kelurahan <i>Urban Village</i>	Gempa Bumi <i>Earthquake</i>	Tsunami <i>Tsunami</i>	Gunung Meletus <i>Volcanic Eruption</i>	Tanah Longsor <i>Landslide</i>	Banjir <i>Flood</i>
(1)	(2)	(3)	(4)	(5)	(6)
Pajintan	-	-	-	-	-
Sanggau Kulor	-	-	-	-	-
Bagak Sahwa	-	-	-	-	-
Nyarungkop	-	-	-	-	-
Mayasopa	-	-	-	-	-
Singkawang Timur	-	-	-	-	-

Lanjutan Tabel/*Continued Table 4.4.7*

Kelurahan <i>Urban Village</i>	Banjir Bandang <i>Flash Floods</i>	Kekeringan <i>Drought</i>	Kebakaran Hutan <i>Forest Fires</i>	Angin Puyuh/ Puting Beliung <i>Whirlwind/ Tornado</i>	Gelombang Pasang Laut <i>Sea Tide</i>
(1)	(7)	(8)	(9)	(10)	(11)
Pajintan	-	-	-	-	-
Sanggau Kulor	-	-	-	-	-
Bagak Sahwa	-	-	-	-	-
Nyarungkop	-	-	-	-	-
Mayasopa	-	-	-	-	-
Singkawang Timur	-	-	-	-	-

Sumber/Source: BPS, Pendataan Potensi Desa (Podes) 2021/BPS-Statistics Indonesia, *Village Potential Data Collecting 2021*

Tabel
Table 4.4.8

Keberadaan Fasilitas/Upaya Antisipasi/Mitigasi Bencana Alam Menurut Kelurahan di Kecamatan Singkawang Timur, 2021
Existence of Facilities/Anticipation/Mitigation Measures of Natural Disasters by Urban Village in Singkawang Timur District, 2021

Kelurahan Urban Village	Sistem Peringatan Dini Bencana Alam/ Natural Disaster Early Warning System	Sistem Peringatan Dini Khusus Tsunami Special Tsunami Early Warning System	Perlengkapan Keselamatan Safety Equipment
(1)	(2)	(3)	(4)
Pajintan	Tidak Ada	Bukan Wilayah Tsunami	Tidak Ada
Sanggau Kulor	Ada	Bukan Wilayah Tsunami	Tidak Ada
Bagak Sahwa	Tidak Ada	Bukan Wilayah Tsunami	Tidak Ada
Nyarungkop	Tidak Ada	Bukan Wilayah Tsunami	Tidak Ada
Mayasopa	Tidak Ada	Bukan Wilayah Tsunami	Ada

Lanjutan Tabel/*Continued Table 4.4.8*

Kelurahan <i>Urban Village</i>	Rambu-rambu dan Jalur Evakuasi Bencana <i>Signs and Disaster Evacuation Paths</i>	Pembuatan, Perawatan, atau Normalisasi: Sungai, Kanal, Tanggul, Parit, Drainase, Waduk, Pantai, dll <i>Making, Maintenance, or Normalization: River, Canal, Dike, Ditch, Drainage, Reservoir, Beach, etc</i>
(1)	(5)	(6)
Pajintan	Tidak Ada	Ada
Sanggau Kulor	Tidak Ada	Ada
Bagak Sahwa	Tidak Ada	Ada
Nyarungkop	Tidak Ada	Tidak Ada
Mayasopa	Tidak Ada	Ada

Sumber/Source: BPS, Pendataan Potensi Desa (Podes) 2021/BPS-Statistics Indonesia, *Village Potential Data Collecting 2021*

Tabel 4.4.9 Banyaknya Kejahatan/Pelanggaran yang Dilaporkan Polsek Kecamatan Singkawang Timur, 2019-2023
Table *Number of Crime Offences Which Reported Police in Singkawang Timur District, 2019-2023*

Jenis Kejahatan <i>Type of Crime</i>	2019	2020	2021	2022	2023
(1)	(2)	(3)	(4)	(5)	(6)
Penganiayaan (ANIAYA)/Persecution	-	-	-	2	1
Penganiayaan Berat (ANIRAT)/Severe Abuse	-	-	-	-	-
Percobaan Pencurian/Attempted Theft	-	-	-	-	-
Pencurian Kendaraan Bermotor/ Motor Vehicle Theft	-	-	-	-	1
Pencurian dengan Kekekerasan (CU-RAS)/Violent Theft	-	-	-	-	-
Pencurian dengan Pemberatan (CU-RAT)/Weighted Theft	1	3	5	2	-
Pencurian Biasa (CURBIS)/Theft	-	-	-	1	2
Pembakaran/Kebakaran/Burning	-	-	-	-	4
Perjudian/Gambling	-	1	1	1	1
KDRT/Domestic Violence	-	-	-	-	1
Menyimpan/Menjual Miras/Store or Sell Liquor	-	-	-	-	-
Perampokan/Robbery	-	-	-	-	-
Pemerksaan/Rape	-	1	-	-	-
Pembunuhan/Murder	-	-	-	-	-
Penggelapan/Embezzlement	-	-	-	-	1
Penemuan Mayat/Discovery of Corpses	-	-	2	-	1
Perjinaan/Persetubuhan/Intercourse	-	-	-	-	2
Perbuatan Tidak Menyenangkan/Unpleasant Acts	-	-	1	-	-
Pengeroyokan/Beatings	-	-	-	-	-
Lainnya/Others	4	1	-	1	2
Singkawang Timur	5	6	9	7	16

Sumber/Source: Polsek Singkawang Timur Kota Singkawang/Police Sector of Singkawang Timur District Singkawang Municipality

Tabel 4.4.10
Table

Banyaknya Kasus, Korban Kecelakaan Lalu Lintas, dan Kerugian Materi Menurut Kelurahan di Kecamatan Singkawang Timur, 2023
Number of Cases, Victims, and Material Lost of Traffic Accident by Urban Village in Singkawang Timur District, 2022

Kelurahan <i>Urban Village</i>	Jumlah Kasus <i>Number of Cases</i>	Korban <i>Victim</i>			Kerugian Materi <i>Material Lost (000 Rp)</i>
		Meninggal Dunia <i>Death</i>	Luka Berat <i>Hard Wounded</i>	Luka Ringan <i>Flesh Wounded</i>	
(1)	(2)	(3)	(4)	(5)	(6)
Pajintan	1	1	1	-	1.000
Sanggau Kulor	-	-	-	-	-
Bagak Sahwa	-	-	-	-	-
Nyarungkop	-	-	-	-	-
Mayasopa	-	-	-	-	-
2023	1	1	1	-	1.000
2022	2	1	2	1	2 500
2021	-	-	-	-	-
2020	3	3	1	2	3 100
2019	-	-	-	-	-

Sumber/Source: Kepolisian Resort Kota Singkawang/Resort Police of Singkawang Municipality

Tabel 4.4.11 Banyaknya Kasus Tindak Pidana Narkotika yang Diungkap di Wilayah Kecamatan Singkawang Timur, 2023
Table *Number of Cases of Narcotic Crime Revealed in Singkawang Timur District, 2023*

Kelurahan <i>Urban Village</i>	Sat Res Narkoba Polres Singkawang		BNN Kota Singkawang		Jumlah Total	
	Kasus Cases	Tersangka Suspect	Kasus Cases	Tersangka Suspect	Kasus Cases	Tersangka Suspect
(1)	(2)	(3)	(4)	(5)	(6)	(7)
Pajintan	-	-	-	-	-	-
Sanggau Kulor	-	-	-	-	-	-
Bagak Sahwa	-	-	-	-	-	-
Nyarungkop	-	-	-	-	-	-
Mayasopa	-	-	-	-	-	-
2023	-	-	-	-	-	-
2022	3	3	-	-	3	3
2021	3	4	-	-	3	4
2020	2	2	-	-	2	2
2019	-	-	-	-	-	-

Sumber/Source: Badan Narkotika Nasional Kota Singkawang dan Kepolisian Resort Kota Singkawang/*National Narcotics Agency of Singkawang Municipality and Resort Police of Singkawang Municipality*

Tabel 4.4.12 Banyaknya Penderita Cacat Menurut Jenisnya dan Kelurahan di Kecamatan Singkawang Timur, 2023
Table *Number of Disable Persons by Kind of Disable and Urban Village in Singkawang Timur District, 2023*

Kelurahan <i>Urban Village</i>	Tuna Netra <i>Blind</i>	Cacat Tubuh <i>Disability</i>	Cacat Rungu <i>Deaf</i>	Tuna Wicara <i>Mute</i>	Cacat Ganda <i>Invalid</i>	Tuna Grahita <i>Mentally Disabled</i>
(1)	(2)	(3)	(4)	(5)	(6)	(7)
Pajintan	2	1	-	1	5	1
Sanggau Kulor	1	2	-	-	4	1
Bagak Sahwa	-	-	-	-	1	2
Nyarungkop	2	1	-	-	1	-
Mayasopa	5	7	-	-	2	4
Singkawang Timur	10	11	-	1	13	8

Sumber/Source: Dinas Sosial, Pemberdayaan Perempuan dan Perlindungan Anak Kota Singkawang/ *Social Service, Women's Empowerment and Child Protection Office of Singkawang Multipacility*

Tabel
Table 4.4.13

Banyaknya Panti Asuhan dan Anak Asuh Menurut Jenis Kelamin dan Kelurahan di Kecamatan Singkawang Timur, 2023
Number of Orphanage and Foster Child by Sex and Urban Village in Singkawang Timur District, 2023

Kelurahan <i>Urban Village</i>	Banyaknya Panti Asuhan <i>Number of Orphanage</i>	Anak Asuh <i>Foster Child</i>		
		Laki-Laki <i>Male</i>	Perempuan <i>Female</i>	Jumlah <i>Total</i>
(1)	(2)	(3)	(4)	(5)
Pajintan	-	-	-	-
Sanggau Kulor	-	-	-	-
Bagak Sahwa	-	-	-	-
Nyarungkop	-	-	-	-
Mayasopa	-	-	-	-
2023	-	-	-	-
2022	-	-	-	-
2021	-	-	-	-
2020	-	-	-	-
2019	1	12	18	30

Sumber/Source: Dinas Sosial, Pemberdayaan Perempuan dan Perlindungan Anak Kota Singkawang/ *Social Service, Women's Empowerment and Child Protection Office of Singkawang Multipacilty*

Tabel 4.4.14 Jumlah dan Daya Tampung Tempat Penampungan Sampah (TPS) di Kecamatan Singkawang Timur, 2023
Table *Number and Capacity of Garbage Dump In Singkawang Timur District, 2023*

Kelurahan <i>Urban Village</i>	Jumlah TPS <i>Number of Garbage Dump</i>	Rata-rata Daya Tampung TPS Per Hari <i>Average Dumping Capacity per Days (m³)</i>
(1)	(2)	(3)
Pajintan	1	9,00
Sanggau Kulor	-	-
Bagak Sahwa	1	6,00
Nyarungkop	1	6,00
Mayasopa	-	-
2023	3	21,00
2022	2	15,00
2021	4	33,50
2020	1	20,60
2019	1	9,00

Sumber/Source: Dinas Lingkungan Hidup Kota Singkawang/ *Environmental Office of Singkawang Municipality*

Di tahun 2023, produksi sayuran semusim di Kecamatan Singkawang Timur didominasi oleh Kacang Panjang sebesar 34 ton, disusul oleh Ketimun sebesar 31 ton.

In 2023, the production of seasonal vegetables in Singkawang Timur Subdistrict is dominated by Long Bean which is 34 tons, followed by Cucumber which is 31 tons.



SAPI
1.008 ekor
COW
1,008 tails



KAMBING
233 ekor
GOAT
233 tails



AYAM RAS PETELUR
259.518 ekor
FOWL LAYER
259,518 tails



ULASAN**DESCRIPTION****5.1 Tanaman Pangan**

Sub sektor tanaman bahan makanan merupakan salah satu sub sektor pada sektor pertanian. Sub sektor ini mencakup tanaman padi (padi sawah dan padi ladang), dan tanaman palawija (jagung, ubi kayu, ubi jalar, kacang tanah, kacang kedelai dan kacang hijau). Secara umum peningkatan produksi tanaman pangan di Kecamatan Singkawang Timur masih sangat dipengaruhi bertambahnya luas panen. Selain itu, produktivitas juga sangat mempengaruhi produksi. Kondisi demikian terutama akibat pengaruh faktor alam dan kemampuan petani mengelola usaha pertaniannya. Pada tahun 2023 luas panen padi Kota Singkawang sebesar 1.216,00 hektar dengan produksi sebesar 3.826,00 ton.

5.2 Hortikultura

Produksi tanaman sayur-sayuran dan buah-buahan semusim di Kecamatan Singkawang Timur pada tahun 2023 mengalami penurunan dibanding tahun 2022 dari 80 ton menjadi 69 ton. Sementara produksi buah-buahan tahunan mengalami penurunan dari 2.789 ton tahun 2022 menjadi 2.255 ton pada tahun 2023.

Pada tahun 2023, produksi

5.1 Food Crops

Food crops sub sectors consists of paddy (wetland paddy and dryland paddy), maize, cassava, swett potatoes, peanuts, soybeans and greanpeas. Generally, the increased of food crop production in Singkawang Timur District was always coupled with an increase of the area harvested. Besides that, the productivity also influence of productions. That condition especially effect of influence of natural factor and ability of farmer manage the effort its agriculture. In 2023, harvested area of paddy in Singkawang Municipality was 1,216.00 hectare with production 3,826.00 tons.

5.2 Horticulture

Generally, production of seasonal fruit and vegetable plants at Singkawang Timur District in 2023 has decreased compared to 2022, from 80 tons to 69 tons. While, production of annual fruit has increased from 2,789 tons in 2022 to 2,255 tons in 2023.

sayuran dan buah-buahan semusim di Kecamatan Singkawang Timur di dominasi oleh Kacang Panjang sebesar 34 ton, disusul oleh Ketimun sebesar 31 ton.

Sementara itu, produksi buah-buahan tahunan di dominasi oleh Duku sebesar 1.091 ton atau sekitar 48,38 persen dari total produksi buah-buahan di Kecamatan Singkawang Timur. Diikuti Durian sebesar 405 ton.

5.3 Perkebunan

Peningkatan produksi perkebunan untuk memenuhi kebutuhan dalam negeri terutama keperluan industri perlu terus dikembangkan melalui upaya peremajaan dan rehabilitasi penganeekaragaman komoditi, pemanfaatan lahan kering dan lahan transmigrasi serta pengembangan dan pemanfaatan teknologi tepat guna.

Pada tahun 2023 luas tanaman perkebunan di Kecamatan Singkawang Timur secara keseluruhan mengalami penurunan dibandingkan tahun sebelumnya, yaitu dari 8,60 ribu hektar tahun 2022 menjadi 8,27 ribu hektar tahun 2023. Perkebunan didominasi oleh tanaman karet. Luas tanaman perkebunan karet sebesar 6.732 hektar dengan produksi 4.173 ton.

In 2023, the production of seasonal vegetables and fruits in Singkawang Timur District was dominated by Long Beans which is 34 tons, followed by Cucumber which is 31 tons.

Furthermore, the annual fruits production in Singkawang Timur District was dominated by Lamzom which is 1,091 tons or around 48.38 percent from the total production of fruits. Follow by Durian 405 tons.

5.3 Estate Crops

The production increase of plantation to fulfill requirement of home affairs especially need of industry require to continue to be developed to pass rejuvenation effort and miscellaneous rehabilitate of commodity, used of dryland and transmigration land and also development and exploiting of precise technology utilize.

In 2023, the total planted areas of Singkawang Timur District has decreased then previous year that is 8.60 thousand hectares in 2022 to 8.27 thousand hectares in 2023. Plantation was dominated by Rubber. The planted area of Rubber was 6,732 hectares and total production was 4,173 ton.

5.4 Peternakan

Peningkatan produksi ternak, unggas dan hasil-hasilnya untuk mencukupi permintaan dalam negeri perlu terus dikembangkan guna menuju swasembada protein, peningkatan penyediaan konsumsi protein hewani dan sekaligus sebagai komoditas ekspor.

Pada tahun 2023, populasi ternak sapi sebanyak 1.008 ekor, populasi ternak babi 234 menurun 22,51 persen dibandingkan tahun 2022, serta populasi ternak kambing sebanyak 233 ekor.

Populasi unggas pada tahun 2023 secara keseluruhan mengalami penurunan sekitar 0,33 persen. Populasi ayam ras pedaging naik 153,93 persen dan ayam ras petelur turun 20,20 persen. Sementara populasi ayam buras naik sekitar 1,97 persen.

5.5 Perikanan

Produksi perikanan di Kecamatan Singkawang Timur pada tahun 2023 sebesar 708,67 ton, yang terdiri dari perairan umum sebesar 14,69 ton dengan nilai produksi sebesar 808,40 juta rupiah serta perikanan budidaya sebesar 693,98 ton dengan nilai produksi 12.254,77 juta rupiah.

5.4 Livestock

Product increase of livestock, poultry and results to answer the demand of request of home affairs require to continue to be developed to utilize to go to the self sufficiency protein, ready improvement of protein consumption and at the same time as exporting commodity.

In 2023, the population of cows was 1,008 cows, population of pig livestock was 234 pigs decreased around 22.51 percent compared to 2022 and goat population was 233 goats.

The whole population of poultry in 2023 was decreased around 0.33 percent. The population of fowl boiler increased around 153.93 percent and Fowl Layer decreased 20.20 percent. While, population of country fowl increased around 1.97 percent.

5.5 Fishery

The Fishery production of Singkawang Timur District in 2023 was 708.67 tons, consist of inland water fishery 14.69 tons with production value 808.40 million rupiahs and cultivation fishery 693.98 tons with production value 12,254.77 million rupiahs.



Sumber/Source: Dinas Pertanian, Ketahanan Pangan & Perikanan Kota Singkawang/ Regional Office of Argiculture, Food Security, and Fisheries of Singkawang Municipality

Gambar 5.1 Jumlah Populasi Ternak dan Unggas di Kecamatan Singkawang Timur, 2023
Figures 5.1 Population of Livestock and Poultry in Singkawang Timur District, 2023

5.1 TANAMAN PANGAN FOOD CROPS

Tabel 5.1.1 Luas Lahan Menurut Penggunaan di Kecamatan Singkawang Timur (Ha), 2019-2023
Table *Area of Wetland by Land Utilization in Singkawang Timur District (Ha), 2019-2023*

Penggunaan Tanah Land Utilization	2019	2020	2021	2022	2023
(1)	(2)	(3)	(4)	(5)	(6)
Lahan Sawah/Wetland	494	494	365	366	366
Lahan Pertanian Bukan Sawah/Agriculture Land Instead of Rice Fields	8 972	8 972	9 089	9.082	9.082
Lahan Bukan Pertanian/No Agriculture Land	7.160	7.160	7.172	7.178	7.178
Singkawang Timur	16.626	16.626	16.626	16.626	16.626

Sumber/Source: Laporan Statistik Pertanian Tanaman Pangan, Penggunaan Lahan/Statistic Report of Food Crops, land Utilization

Tabel 5.1.2 Luas Lahan Menurut Jenis Pengairan di Kecamatan Singkawang Timur (Ha), 2019-2023
Table *Area of Wetland by Type of Irrigation in Singkawang Timur District (Ha), 2019-2023*

Jenis Pengairan <i>Kind of Irrigation</i>	2019	2020	2021	2022	2023
(1)	(2)	(3)	(4)	(5)	(6)
Irigasi/ <i>Irrigation</i>	494	494	365	366	366
Non Irigasi/ <i>Non Irrigation</i>	-	-	-	-	-
Singkawang Timur	494	494	365	366	366

Sumber/*Source*: Laporan Statistik Pertanian Tanaman Pangan, Penggunaan Lahan/*Statistic Report of Food Crops, Land Utilization*

Tabel
Table 5.1.3

Luas Lahan Tegal/Kebun, Ladang/Huma, Perkebunan dan Lahan yang Sementara Tidak Diusahakan di Kecamatan Singkawang Timur (Ha), 2019-2023
Area of Dry Field/Garden, Shifting Cultivation, Plantations, Land and Temporarily Unused Land in Singkawang Timur District (Ha), 2019-2023

Jenis Lahan <i>Type of Land</i>	2019	2020	2021	2022	2023
(1)	(2)	(3)	(4)	(5)	(6)
Tegal/Kebun <i>Dry Field/Garden</i>	375	375	379	375	10
Ladang Huma <i>Shifting Cultivation</i>	-	-	-	-	-
Perkebunan <i>Plantations</i>	6.127	6.127	6.134	6.135	8.276
Sementara Tidak Diusahakan <i>While Not Working</i>	150	150	261	255	10
Singkawang Timur	6.652	6.652	6.774	6.765	8.296

Sumber/Source: Laporan Statistik Pertanian Tanaman Pangan, Penggunaan Lahan/*Statistic Report of Food Crops, land Utilization*

Tabel
Table 5.1.4

Luas Panen, Rata-Rata Produksi, dan Produksi Tanaman Padi dan Palawija di Kecamatan Singkawang Timur, 2015 dan 2023
Harvested Area, Yield Rate, and Production of Paddy and Secondary Crops in Singkawang Timur District, 2015 and 2023

Komoditi Commodity	2015			2023		
	Luas Panen Area Harvested (Ha)	Rata-rata Produksi Yield Rate (Kw/Ha)	Produksi Production (Ton)	Luas Panen Area Harvested (Ha)	Rata-rata Produksi Yield Rate (Kw/Ha)	Produksi Production (Ton)
(1)	(2)	(3)	(4)	(5)	(6)	(7)
Padi Sawah Wetland Paddy	1.216,00	31,46	3.826,00
Padi Ladang Dryland Paddy	-	-	-
Jagung Maize	129,00	48,53	626,00
Ubi Kayu Cassava	14,00	131,43	184,00
Ubi Jalar Sweet Potato	-	-	-
Kacang Tanah Ground Nut	-	-	-
Kedelai Soybean	-	-	-
Kacang Hijau Greenpeas	-	-	-
Singkawang Timur	-	-	-

Catatan/Note: ...) Data tidak tersedia/Data not available

Sumber/Source: Badan Pusat Statistik Kota Singkawang/BPS-Statistics of Singkawang Municipality

5.2 HORTIKULTURA HORTICULTURE

Tabel 5.2.1 Luas Panen Tanaman Sayuran Menurut Kelurahan dan Jenis Tanaman di Kecamatan Singkawang Timur (Ha), 2022 dan 2023
Harvested Area of Vegetables by Urban Village and Kind of Plant in Singkawang Timur District (Ha), 2022 and 2023

Kelurahan <i>Urban Village</i>	Bawang Merah <i>Red Onion</i>		Cabai <i>Chili</i>		Kentang <i>Potato</i>		Kubis <i>Cabbage</i>	
	2022	2023	2022	2023	2022	2023	2022	2023
(1)	(2)	(3)	(4)	(5)	(6)	(7)	(8)	(9)
Pajintan
Sanggau Kulor
Bagak Sahwa
Nyarungkop
Mayasopa
Singkawang Timur	-	-	5	6	-	-	-	-

Lanjutan Tabel/*Continued Table 5.2.1*

Kelurahan <i>Urban Village</i>	Petsai <i>Chinese Cabbage</i>		Tomat <i>Tomato</i>		Bawang Putih <i>Garlic</i>	
	2022	2023	2022	2023	2022	2023
(1)	(10)	(11)	(12)	(13)	(14)	(15)
Pajantan
Sanggau Kulor
Bagak Sahwa
Nyarungkop
Mayasopa
Singkawang Timur	-	-	-	-	-	-

Catatan/Note: ...) Data tidak tersedia/*Data not available*

Sumber/Source: BPS Kota Singkawang, Statistik Pertanian Hortikultura SPH-SBS/ *BPS-Statistics of Singkawang Municipality, Agricultural Statistic for Horticulture SPH-SBS*

Tabel 5.2.2
Table

Produksi Tanaman Sayuran Menurut Kelurahan dan Jenis Tanaman di Kecamatan Singkawang Timur (Kw), 2022 dan 2023

Production of Vegetables by Urban Village and Kind of Plant in Singkawang Timur District (Qu), 2022 and 2023

Kelurahan <i>Urban Village</i>	Bawang Merah <i>Red Onion</i>		Cabai <i>Chili</i>		Kentang <i>Potato</i>		Kubis <i>Cabbage</i>	
	2022	2023	2022	2023	2022	2023	2022	2023
(1)	(2)	(3)	(4)	(5)	(6)	(7)	(8)	(9)
Pajintan
Sanggau Kulor
Bagak Sahwa
Nyarungkop
Mayasopa
Singkawang Timur	-	-	33	48	-	-	-	-

Lanjutan Tabel/*Continued Table 5.2.2*

Kelurahan <i>Urban Village</i>	Petsai <i>Chinese Cabbage</i>		Tomat <i>Tomato</i>		Bawang Putih <i>Garlic</i>	
	2022	2023	2022	2023	2022	2023
(1)	(10)	(11)	(12)	(13)	(14)	(15)
Pajintan
Sanggau Kulor
Bagak Sahwa
Nyarungkop
Mayasopa
Singkawang Timur	-	-	-	-	-	-

Catatan/Note: ...) Data tidak tersedia/*Data not available*

Sumber/Source: BPS Kota Singkawang, Statistik Pertanian Hortikultura SPH-SBS/ *BPS-Statistics of Singkawang Municipality, Agricultural Statistic for Horticulture SPH-SBS*

Tabel
Table 5.2.3

Perkembangan Luas Panen Tanaman Sayuran dan Buah-Buahan Semusim Menurut Jenis Tanaman di Kecamatan Singkawang Timur (Ha), 2019-2023
Trend of Harvested Area of Seasonal Vegetables and Fruits by Kind of Plant in Singkawang Timur District (Ha), 2019-2023

Jenis Tanaman Kinds of Plants	2019	2020	2021	2022	2023
(1)	(2)	(3)	(4)	(5)	(6)
Bawang Daun/Spring Onion	-	-	-	-	-
Bawang Merah/Red Onion	-	-	-	-	-
Bawang Putih/Garlic	-	-	-	-	-
Bayam/Spinach	-	-	-	-	-
Blewah/Cantaloupe	-	-	-	-	-
Buncis/Bean	-	-	-	-	-
Cabai Besar/Chili	-	-	-	-	1
Cabai Rawit/ Small Chili	4	3	3	5	5
Jamur/Mushroom	-	-	-	-	-
Kacang Merah/Kidney Beans	-	-	-	-	-
Kacang Panjang/Long Beans	14	15	14	16	15
Kangkung/Kale	-	-	-	-	-
Kembang Kol/Cauliflower	-	-	-	-	-
Kentang/Potato	-	-	-	-	-
Ketimun/Cucumber	17	12	15	16	15
Kubis/Cabbage	-	-	-	-	-
Labu Siam/Chayote	-	-	-	-	-
Lobak/Turnip	-	-	-	-	-
Melon/Melon	2	2	2	1	-
Paprika/Bell Pepper	-	-	-	-	-

Lanjutan Tabel/*Continued Table 5.2.3*

Jenis Tanaman Kinds of Plants	2019	2020	2021	2022	2023
(1)	(2)	(3)	(4)	(5)	(6)
Petsai/ <i>Chinese Cabbage</i>	-	-	-	-	-
Semangka/ <i>Watermelon</i>	14	5	3	1	-
Stroberi/ <i>Strawberry</i>	-	-	-	-	-
Terung/ <i>Eggplant</i>	-	-	-	-	-
Tomat/ <i>Tomato</i>	-	-	-	-	-
Wortel/ <i>Carot</i>	-	-	-	-	-
Singkawang Timur	51	37	37	39	36

Sumber/*Source*: BPS Kota Singkawang, Statistik Pertanian Hortikultura SPH-SBS/ *BPS-Statistics of Singkawang Municipality, Agricultural Statistic for Horticulture SPH-SBS*

Tabel
Table 5.2.4

Perkembangan Produksi Tanaman Sayuran dan Buah-Buahan Semusim Menurut Jenis Tanaman di Kecamatan Singkawang Timur (Kw), 2019-2023
Trend of Production of Seasonal Vegetables and Fruits by Kind of Plant in Singkawang Timur District (Qu), 2019-2023

Jenis Tanaman <i>Kinds of Plants</i>	2019	2020	2021	2022	2023
(1)	(2)	(3)	(4)	(5)	(6)
Bawang Daun/ <i>Spring Onion</i>	-	-	-	-	-
Bawang Merah/ <i>Red Onion</i>	-	-	-	-	-
Bawang Putih/ <i>Garlic</i>	-	-	-	-	-
Bayam/ <i>Spinach</i>	-	-	-	-	-
Blewah/ <i>Cantaloupe</i>	-	-	-	-	-
Buncis/ <i>Bean</i>	-	-	-	-	-
Cabai Besar/ <i>Chili</i>	-	-	-	-	4
Cabai Rawit/ <i>Small Chili</i>	69	40	40	30	40
Jamur/ <i>Mushroom</i>	-	-	-	-	-
Kacang Merah/ <i>Kidney Beans</i>	-	-	-	-	-
Kacang Panjang/ <i>Long Beans</i>	198	180	290	340	340
Kangkung/ <i>Kale</i>	-	-	-	-	-
Kembang Kol/ <i>Cauliflower</i>	-	-	-	-	-
Kentang/ <i>Potato</i>	-	-	-	-	-
Ketimun/ <i>Cucumber</i>	173	210	250	330	310
Kubis/ <i>Cabbage</i>	-	-	-	-	-
Labu Siam/ <i>Chayote</i>	-	-	-	-	-
Lobak/ <i>Turnip</i>	-	-	-	-	-
Melon/ <i>Melon</i>	450	230	190	50	-
Paprika/ <i>Bell Pepper</i>	-	-	-	-	-

Lanjutan Tabel/*Continued Table 5.2.4*

Jenis Tanaman <i>Kinds of Plants</i>	2019	2020	2021	2022	2023
(1)	(2)	(3)	(4)	(5)	(6)
Petsai/ <i>Chinese Cabbage</i>	-	-	-	-	-
Semangka/ <i>Watermelon</i>	4.537	430	160	50	-
Stroberi/ <i>Strawberry</i>	-	-	-	-	-
Terung/ <i>Eggplant</i>	-	-	-	-	-
Tomat/ <i>Tomato</i>	-	-	-	-	-
Wortel/ <i>Carot</i>	-	-	-	-	-
Singkawang Timur	5.427	1.090	930	800	694

Sumber/*Source*: BPS Kota Singkawang, Statistik Pertanian Hortikultura SPH-SBS/ *BPS-Statistics of Singkawang Municipality, Agricultural Statistic for Horticulture SPH-SBS*

Tabel 5.2.5
Table

Luas Panen Tanaman Biofarmaka Menurut Jenis Tanaman dan Kelurahan di Kecamatan Singkawang Timur (m²), 2022 dan 2023
Harvested Area of Medicinal Plants by Kind of Plant and Urban Village in Singkawang Timur District (m²), 2022 and 2023

Kelurahan Urban Village	Jahe Ginger		Laos/Lengkuas Galangal		Kencur Aromatic Ginger		Kunyit Turmeric	
	2022	2023	2022	2023	2022	2023	2022	2023
(1)	(2)	(3)	(4)	(5)	(6)	(7)	(8)	(9)
Pajintan
Sanggau Kulor
Bagak Sahwa
Nyarungkop
Mayasopa
Singkawang Timur	1.600	1.600	-	-	-	-	-	-

Catatan/Note: ...) Data tidak tersedia/Data not available

Sumber/Source: BPS Kota Singkawang, Statistik Pertanian Hortikultura SPH-TBF/ BPS-Statistics of Singkawang Municipality, Agricultural Statistic for Horticulture SPH-SBS

Tabel 5.2.6
Table

Produksi Tanaman Biofarmaka Menurut Jenis Tanaman dan Kelurahan di Kecamatan Singkawang Timur (Kg), 2022 dan 2023
Harvested Area of Medicinal Plants by Kind of Plant and Urban Village in Singkawang Timur District (Kg), 2022 and 2023

Kelurahan Urban Village	Jahe Ginger		Laos/Lengkuas Galangal		Kencur Aromatic Ginger		Kunyit Turmeric	
	2022	2023	2022	2023	2022	2023	2022	2023
(1)	(2)	(3)	(4)	(5)	(6)	(7)	(8)	(9)
Pajintan
Sanggau Kulor
Bagak Sahwa
Nyarungkop
Mayasopa
Singkawang Timur	1.600	1.600	-	-	-	-	-	-

Catatan/Note: ...) Data tidak tersedia/Data not available

Sumber/Source: BPS Kota Singkawang, Statistik Pertanian Hortikultura SPH-TBF/ BPS-Statistics of Singkawang Municipality, Agricultural Statistic for Horticulture SPH-SBS

Tabel
Table 5.2.7

Perkembangan Luas Panen Tanaman Biofarmaka Menurut Jenis Tanaman di Kecamatan Singkawang Timur (m²), 2019-2023

Trend of Harvested Area of Medicinal Plants by Kind of Plant in Singkawang Timur District (m²), 2019-2023

Jenis Tanaman <i>Kinds of Plants</i>	2019	2020	2021	2022	2023
(1)	(2)	(3)	(4)	(5)	(6)
Mahkota Dewa/ <i>God's Crown</i>	-	-	-	-	-
Mengkudu/ <i>Morinda citrifolia</i>	-	-	-	-	-
Temulawak/ <i>Curcuma</i>	-	-	-	-	-
Sambiloto/ <i>Sambiloto</i>	-	-	-	-	-
Jahe/ <i>Ginger</i>	-	-	3.200	1.600	1.600
Singkawang Timur	-	-	3.200	1.600	1.600

Sumber/Source: BPS Kota Singkawang, Statistik Pertanian Hortikultura SPH-TBF/ BPS-Statistics of Singkawang Municipality, Agricultural Statistic for Horticulture SPH-SBS

Tabel 5.2.8 **Perkembangan Produksi Tanaman Biofarmaka Menurut Jenis Tanaman di Kecamatan Singkawang Timur (Kg), 2019-2023**
Trend of Production of Medicinal Plants by Kind of Plant in Singkawang Timur District (Kg), 2019-2023

Jenis Tanaman <i>Kinds of Plants</i>	2019	2020	2021	2022	2023
(1)	(2)	(3)	(4)	(5)	(6)
Mahkota Dewa/ <i>God's Crown</i>	-	-	-	-	-
Mengkudu/ <i>Morinda citrifolia</i>	-	-	-	-	-
Temulawak/ <i>Curcuma</i>	-	-	-	-	-
Sambiloto/ <i>Sambiloto</i>	-	-	-	-	-
Jahe/ <i>Ginger</i>	-	-	1.152	1.600	1.600
Singkawang Timur	-	-	1.152	1.600	1.600

Sumber/Source: BPS Kota Singkawang, Statistik Pertanian Hortikultura SPH-TBF/ *BPS-Statistics of Singkawang Municipality, Agricultural Statistic for Horticulture SPH-SBS*

Tabel 5.2.9
Table

Luas Panen Tanaman Hias Menurut Jenis Tanaman dan Kelurahan di Kecamatan Singkawang Timur (m²), 2022 dan 2023
Harvested Area of Ornamental Plants by Kind of Plant and Urban Village in Singkawang Timur District (m²), 2022 and 2023

Kelurahan Urban Village	Anggrek Orchid		Krisan Chrysantemum		Mawar Rose		Sedap Malam Tuberose	
	2022	2023	2022	2023	2022	2023	2022	2023
(1)	(2)	(3)	(4)	(5)	(6)	(7)	(8)	(9)
Pajintan
Sanggau Kulor
Bagak Sahwa
Nyarungkop
Mayasopa
Singkawang Timur	-	-	-	-	-	-	-	-

Sumber/Source: BPS Kota Singkawang, Statistik Pertanian Hortikultura SPH-TH/ BPS-Statistics of Singkawang Municipality, Agricultural Statistic for Horticulture SPH-SBS

Tabel 5.2.10 **Produksi Tanaman Hias Menurut Jenis Tanaman dan Kelurahan di Kecamatan Singkawang Timur (Tangkai), 2022 dan 2023**
Table **Production of Ornamental Plants by Kind of Plant and Urban Village in Singkawang Timur District (Stalks), 2022 and 2023**

Kelurahan Urban Village	Anggrek Orchid		Krisan Chrysantemum		Mawar Rose		Sedap Malam Tuberose	
	2022	2023	2022	2023	2022	2023	2022	2023
(1)	(2)	(3)	(4)	(5)	(6)	(7)	(8)	(9)
Pajintan
Sanggau Kulor
Bagak Sahwa
Nyarungkop
Mayasopa
Singkawang Timur	-	-	-	-	-	-	-	-

Sumber/Source: BPS Kota Singkawang, Statistik Pertanian Hortikultura SPH-TH/ BPS-Statistics of Singkawang Municipality, Agricultural Statistic for Horticulture SPH-SBS

Tabel
Table 5.2.11

Perkembangan Luas Panen Tanaman Hias Menurut Jenis Tanaman di Kecamatan Singkawang Timur (m²), 2019-2023

Trend of Harvested Area of Ornamental Plants by Kind of Plant in Singkawang Timur District (m²), 2019-2023

Jenis Tanaman Kinds of Plants	2019	2020	2021	2022	2023
(1)	(2)	(3)	(4)	(5)	(6)
Adenium (Kamboja Jepang)/ Adenium	-	-	-	-	-
Aglaonema/Aglaonema	-	-	-	-	-
Anggrek/Orchid	-	-	-	-	-
Anthurium Bunga/Flower Anthurium	-	-	-	-	-
Anthurium Daun/Leaf Anthurium	-	-	-	-	-
Euphorbia/Euphorbia	-	-	-	-	-
Melati/Jasmine	-	-	-	-	-
Palem/Palm	-	-	-	-	-
Phylodendron/Phylodendron	-	-	-	-	-
Sansevieria (Pedang- pedangan)/Sansevieria	-	-	-	-	-
Singkawang Timur	-	-	-	-	-

Sumber/Source: BPS Kota Singkawang, Statistik Pertanian Hortikultura SPH-TH/ BPS-Statistics of Singkawang Municipality, Agricultural Statistic for Horticulture SPH-SBS

Tabel 5.2.12 Perkembangan Produksi Tanaman Hias Menurut Jenis Tanaman di Kecamatan Singkawang Timur (Tangkai), 2019-2023
Trend of Production of Ornamental Plants by Kind of Plant in Singkawang Timur District (Stalks), 2019-2023

Jenis Tanaman <i>Kinds of Plants</i>	2019	2020	2021	2022	2023
(1)	(2)	(3)	(4)	(5)	(6)
Adenium (Kamboja Jepang)/ <i>Adenium</i>	-	-	-	-	-
<i>Aglaonema/Aglaonema</i>	-	-	-	-	-
Anggrek/ <i>Orchid</i>	-	-	-	-	-
Anthurium Bunga/ <i>Flower Anthurium</i>	-	-	-	-	-
Anthurium Daun/ <i>Leaf Anthurium</i>	-	-	-	-	-
<i>Euphorbia/Euphorbia</i>	-	-	-	-	-
Melati/ <i>Jasmine</i>	-	-	-	-	-
Palem/ <i>Palm</i>	-	-	-	-	-
Phylodendron/ <i>Phylodendron</i>	-	-	-	-	-
Sansevieria (Pedang-pedangan)/ <i>Sansevieria</i>	-	-	-	-	-
Singkawang Timur	-	-	-	-	-

Sumber/Source: BPS Kota Singkawang, Statistik Pertanian Hortikultura SPH-TH/ BPS-Statistics of Singkawang Municipality, Agricultural Statistic for Horticulture SPH-SBS

Tabel
Table 5.2.13

Produksi Buah-Buahan Tahunan Menurut Kelurahan dan Jenis Tanaman di Kecamatan Singkawang Timur (Ton), 2022 dan 2023

Production of Annual Fruits by Urban Village and Kind of Plant in Singkawang Timur District (Tons), 2022 and 2023

Kelurahan <i>Urban Village</i>	Nenas <i>Pineapple</i>		Jeruk Siam <i>Orange</i>		Pisang <i>Banana</i>	
	2022	2023	2022	2023	2022	2023
(1)	(2)	(3)	(4)	(5)	(6)	(7)
Pajintan
Sanggau Kulor
Bagak Sahwa
Nyarungkop
Mayasopa
Singkawang Timur	-	-	-	-	205	159

Lanjutan Tabel/*Continued Table* 5.2.13

Kelurahan <i>Urban Village</i>	Rambutan <i>Rambutan</i>		Durian <i>Durian</i>		Duku/Langsap <i>Duku</i>	
	2022	2023	2022	2023	2022	2023
(1)	(8)	(9)	(10)	(11)	(12)	(13)
Pajintan
Sanggau Kulor
Bagak Sahwa
Nyarungkop
Mayasopa
Singkawang Timur	31	79	815	405	1.109	1.091

Catatan/Note: ...) Data tidak tersedia/*Data not available*

Sumber/Source: BPS Kota Singkawang, Statistik Pertanian Hortikultura SPH-BST/ *BPS-Statistics of Singkawang Municipality, Agricultural Statistic for Horticulture SPH-SBS*

Tabel
Table 5.2.14

Jumlah Tanaman Buah-Buahan Tahunan Menurut Jenis Tanaman di Kecamatan Singkawang Timur (Pohon), 2023
Number of Annual Fruits by Kind of Plant in Singkawang Timur District (Tree), 2023

Jenis Tanaman <i>Kinds of Plants</i>	Tanaman Baru <i>New</i>	Belum Menghasilkan <i>Not Yet Productive</i>	Menghasilkan <i>Productive</i>	Tua/Rusak <i>Unproductive</i>	Jumlah Total
(1)	(2)	(3)	(4)	(5)	(6)
Alpukat/ <i>Avocado</i>	650
Anggur/ <i>Grape</i>	-
Apel/ <i>Apple</i>	-
Belimbing/ <i>Starfruit</i>	-
Duku/ <i>Lamzom</i>	8.000
Durian/ <i>Durian</i>	8.500
Jambu Air/ <i>Water Guava</i>	201
Jambu Biji/ <i>Guava</i>	50
Jengkol/ <i>Dog Fruit</i>	232
Jeruk Besar/ <i>Big Orange</i>	-
Jeruk Siam/ <i>Orange</i>	-
Mangga/ <i>Mangos</i>	688
Manggis/ <i>Mango-steen</i>	908
Markisa/ <i>Passion Fruit</i>	-
Melinjo/ <i>Gnetum</i>	-
NangkaCempedak/ <i>Jack Fruit</i>	1.320
Nanas/ <i>Pineapple</i>	-
Pepaya/ <i>Papaya</i>	1.810
Petai/ <i>Petai</i>	3.323

Lanjutan Tabel/Continued Table 5.2.14

Jenis Tanaman <i>Kinds of Plants</i>	Tanaman Baru <i>New</i>	Belum Menghasil- kan <i>Not Yet Productive</i>	Menghasil- kan <i>Productive</i>	Tua/Rusak <i>Unproducti- ve</i>	Jumlah Total
(1)	(2)	(3)	(4)	(5)	(6)
Pisang/ <i>Banana</i>	9.250
Rambutan/ <i>Rambutan</i>	200
Salak/ <i>Snackfruit</i>	-
Sawo/ <i>Sapodilla</i>	-
Sirsak/ <i>Soursoup</i>	88
Sukun/ <i>Bread Fruit</i>	53
2023	35.273
2022	39.682
2021
2020	927	2.670	36.830	-	40.427
2019	-	2.093	28.968	-	31.061

Catatan/Note: ...) Data tidak tersedia/*Data not available*

Sumber/Source: BPS Kota Singkawang, Statistik Pertanian Hortikultura SPH-BST/ *BPS-Statistics of Singkawang Municipality, Agricultural Statistic for Horticulture SPH-BST*

Tabel
Table 5.2.15

Perkembangan Produksi Buah-Buahan Tahunan Menurut Jenis Tanaman di Kecamatan Singkawang Timur (Ton), 2019-2023

Trend of Production of Annual Fruits by Kind of Plant in Singkawang Timur District (Ton), 2019-2023

Jenis Tanaman Kinds of Plants	2019	2020	2021	2022	2023
(1)	(2)	(3)	(4)	(5)	(6)
Alpukat/ <i>Avocado</i>	32	36	54	74	135
Anggur/ <i>Grape</i>	-	-	-	-	-
Apel/ <i>Apple</i>	-	-	-	-	-
Belimbing/ <i>Starfruit</i>	4	-	-	-	-
Duku/ <i>Lamzom</i>	85	46	650	1.109	1.091
Durian/ <i>Durian</i>	317	224	484	815	405
Jambu Air/ <i>Water Guava</i>	21	29	33	21	10
Jambu Biji/ <i>Guava</i>	19	-	-	-	0
Jengkol/ <i>Dog Fruit</i>	9	14	14	14	14
Jeruk Besar/ <i>Big Orange</i>	7	4	-	-	-
Jeruk Siam/ <i>Orange</i>	36	-	-	-	-
Mangga/ <i>Mangos</i>	70	12	40	40	30
Manggis/ <i>Mango-steen</i>	20	25	28	51	50
Markisa/ <i>Passion Fruit</i>	-	-	-	-	-
Melinjo/ <i>Gnetum</i>	4	5	1	-	-
NangkaCempedak/ <i>Jack Fruit</i>	61	52	40	42	44
Nanas/ <i>Pineapple</i>	-	-	-	-	-
Pepaya/ <i>Papaya</i>	179	294	122	219	124
Petai/ <i>Petai</i>	147	214	154	161	107

Lanjutan Tabel/*Continued Table 5.2.15*

Jenis Tanaman <i>Kinds of Plants</i>	2019	2020	2021	2022	2023
(1)	(2)	(3)	(4)	(5)	(6)
Pisang/ <i>Banana</i>	300	240	152	205	159
Rambutan/ <i>Rambutan</i>	-	8	17	31	79
Salak/ <i>Snackfruit</i>	-	-	-	-	-
Sawo/ <i>Sapodilla</i>	1	-	-	-	-
Sirsak/ <i>Soursoup</i>	3	3	1	1	1
Sukun/ <i>Bread Fruit</i>	5	10	6	6	6
Singkawang Timur	1.319	1.213	1.796	2.789	2.255

Sumber/*Source*: BPS Kota Singkawang, Statistik Pertanian Hortikultura SPH-BST/ *BPS-Statistics of Singkawang Municipality, Agricultural Statistic for Horticulture SPH-BST*

5.3 PERKEBUNAN ESTATE CROPS

Tabel 5.3.1 Luas Tanaman Perkebunan Menurut Jenisnya dan Kelurahan di Kecamatan Singkawang Timur (Ha), 2022 dan 2023
Planted Areas of Estates by Type of Crops and Urban Village in Singkawang Timur District (Ha), 2022 and 2023

Kelurahan Urban Village	Karet Rubber		Kelapa Dalam Local Coconut	
	2022	2023	2022	2023
(1)	(2)	(3)	(4)	(5)
Pajintan	...	328,00	...	11,00
Sanggau Kulor	...	702,00	...	27,00
Bagak Sahwa	...	951,00	...	8,00
Nyarungkop	...	999,00	...	7,00
Mayasopa	...	3.752,00	...	11,00
Singkawang Timur	7.032,00	6.732,00	64,00	64,00

Lanjutan Tabel/*Continued Table* 5.3.1

Kelurahan <i>Urban Village</i>	Kelapa Hybrida <i>Hybrida Coconut</i>		Kelapa Sawit <i>Oil Palm</i>	
	2022	2023	2022	2023
(1)	(6)	(7)	(8)	(9)
Pajintan	...	-	...	15,00
Sanggau Kulor	...	-	...	44,00
Bagak Sahwa	...	-	...	12,00
Nyarungkop	...	-	...	580,00
Mayasopa	...	-	...	668,00
Singkawang Timur	-	-	1.319,00	1.319,00

Lanjutan Tabel/*Continued Table* 5.3.1

Kelurahan <i>Urban Village</i>	Lada <i>Pepper</i>		Kopi <i>Coffe</i>	
	2022	2023	2022	2023
(1)	(10)	(11)	(12)	(13)
Pajintan	...	-	...	1,00
Sanggau Kulor	...	-	...	-
Bagak Sahwa	...	-	...	-
Nyarungkop	...	-	...	1,00
Mayasopa	...	14,00	...	19,00
Singkawang Timur	14,00	14,00	21,00	21,00

Lanjutan Tabel/*Continued Table* 5.3.1

Kelurahan <i>Urban Village</i>	Kakao <i>Cocoa</i>		Kemiri <i>Candlenut</i>	
	2022	2023	2022	2023
(1)	(14)	(15)	(16)	(17)
Pajintan	...	60,00	...	5,00
Sanggau Kulor	...	39,00	...	2,00
Bagak Sahwa	...	9,00	...	1,00
Nyarungkop	...	3,00	...	2,00
Mayasopa	...	-	...	2,00
Singkawang Timur	136,00	111,00	12,00	12,00

Lanjutan Tabel/*Continued Table* 5.3.1

Kelurahan <i>Urban Village</i>	Pinang <i>Areca Nuts</i>		Jumlah <i>Total</i>	
	2022	2023	2022	2023
(1)	(18)	(19)	(20)	(21)
Pajintan	...	-	...	420,00
Sanggau Kulor	...	-	...	814,00
Bagak Sahwa	...	2,00	...	983,00
Nyarungkop	...	-	...	1.592,00
Mayasopa	...	1,00	...	4.467,00
Singkawang Timur	3,00	3,00	8.601,00	8.276,00

Catatan/*Note*: ...) Data tidak tersedia/*Data not available*

Sumber/*Source*: Dinas Pertanian, Ketahanan Pangan & Perikanan Kota Singkawang/ *Regional Office of Agriculture, Food Security, and Fisheries of Singkawang Municipality*

Tabel 5.3.2 **Produksi Tanaman Perkebunan Menurut Jenisnya dan Kelurahan di Kecamatan Singkawang Timur (Ton), 2022 dan 2023**
Production of Estates by Urban Village and Type of Crops in Singkawang Timur District (Tons), 2022 and 2023

Kelurahan <i>Urban Village</i>	Karet <i>Rubber</i>		Kelapa Dalam <i>Local Coconut</i>	
	2022	2023	2022	2023
(1)	(2)	(3)	(4)	(5)
Pajintan	...	168,00	...	4,00
Sanggau Kulor	...	406,00	...	13,00
Bagak Sahwa	...	509,00	...	2,00
Nyarungkop	...	657,00	...	4,00
Mayasopa	...	2.433,00	...	2,00
Singkawang Timur	4.213,00	4.173,00	25,00	25,00

Lanjutan Tabel/*Continued Table 5.3.2*

Kelurahan <i>Urban Village</i>	Kelapa Hybrida <i>Hybrida Coconut</i>		Kelapa Sawit <i>Oil Palm</i>	
	2022	2023	2022	2023
(1)	(6)	(7)	(8)	(9)
Pajintan	...	-	...	10,00
Sanggau Kulor	...	-	...	49,00
Bagak Sahwa	...	-	...	9,00
Nyarungkop	...	-	...	428,00
Mayasopa	...	-	...	854,00
Singkawang Timur	-	-	1.219,00	1.350,00

Lanjutan Tabel/*Continued Table 5.3.2*

Kelurahan <i>Urban Village</i>	Lada <i>Pepper</i>		Kopi <i>Coffe</i>	
	2022	2023	2022	2023
(1)	(10)	(11)	(12)	(13)
Pajintan	...	-	...	0,50
Sanggau Kulor	...	-	...	-
Bagak Sahwa	...	-	...	-
Nyarungkop	...	-	...	0,50
Mayasopa	...	9,00	...	1,00
Singkawang Timur	9,00	9,00	2,00	2,00

Lanjutan Tabel/*Continued Table 5.3.2*

Kelurahan <i>Urban Village</i>	Kakao <i>Cocoa</i>		Kemiri <i>Candlenut</i>	
	2022	2023	2022	2023
(1)	(14)	(15)	(16)	(17)
Pajintan	...	27,00	...	-
Sanggau Kulor	...	14,00	...	0,20
Bagak Sahwa	...	3,00	...	0,30
Nyarungkop	...	1,00	...	0,20
Mayasopa	...	-	...	0,30
Singkawang Timur	49,00	45,00	1,00	1,00

Lanjutan Tabel/*Continued Table 5.3.2*

Kelurahan <i>Urban Village</i>	Pinang <i>Areca Nuts</i>		Jumlah <i>Total</i>	
	2022	2023	2022	2023
(1)	(18)	(19)	(20)	(21)
Pajintan	...	-	...	209,50
Sanggau Kulor	...	-	...	482,20
Bagak Sahwa	...	0,40	...	523,70
Nyarungkop	...	-	...	1.090,70
Mayasopa	...	0,30	...	3.299,60
Singkawang Timur	0,70	0,70	5.518,70	5.605,70

Catatan/*Note*: ...) Data tidak tersedia/*Data not available*

Sumber/*Source*: Dinas Pertanian, Ketahanan Pangan & Perikanan Kota Singkawang/ *Regional Office of Agriculture, Food Security, and Fisheries of Singkawang Municipality*

Tabel 5.3.3 Luas Area Tanaman Perkebunan Menurut Jenisnya di Kecamatan Singkawang Timur (Ha), 2023
Table 5.3.3 Planted Area of Estates by Type of Crops in Singkawang Timur District (Ha), 2023

Jenis Tanaman Kinds of Plants	Petani Farmer	Belum Menghasil- kan Not Yet Productive	Menghasil- kan Productive	Tua/Rusak Unproducti- ve	Jumlah Total
(1)	(2)	(3)	(4)	(5)	(6)
Karet/Rubber
Kelapa Dalam/Local Coconut
Kelapa Hibrida/Hybrida Coconut
Kelapa Sawit/Oil Palm
Lada/Pepper
Kopi/Coffe
Cengkeh/Clove
Kakao/Cacao
Pinang/Areca Nuts
Kemiri/Candlenut
2023
2022
2021
2020	5.956	1.237	7.167	2.577	10.981
2019	10.838	3.698	15.291	2.013	20.993

Catatan/Note: ...) Data tidak tersedia/Data not available

Sumber/Source: Dinas Pertanian, Ketahanan Pangan & Perikanan Kota Singkawang/ Regional Office of Argiculture, Food Security, and Fisheries of Singkawang Municipality

Tabel 5.3.4 Perkembangan Luas Tanaman Perkebunan Menurut Jenisnya di Kecamatan Singkawang Timur (Ha), 2019-2023
Table Trend of Planted Area of Estates by Type of Crops in Singkawang Timur District (Ha), 2019-2023

Jenis Tanaman Kinds of Plants	2019	2020	2021	2022	2023
(1)	(2)	(3)	(4)	(5)	(6)
Karet/Rubber	8.582	7.751	7.286	7.032	6.732
Kelapa Dalam/Local Coconut	64	64	64	64	64
Kelapa Hibrida/Hybrida Coconut	-	-	-	-	-
Kelapa Sawit/Oil Palm	1.066	1.319	1.319	1.319	1.319
Lada/Pepper	14	14	14	14	14
Kopi/Coffe	21	21	21	21	21
Cengkeh/Clove	-	-	-	-	-
Kakao/Cacao	158	157	157	136	111
Pinang/Areca Nuts	3	3	3	3	3
Kemiri/Candlenut	7	12	12	12	12
Singkawang Timur	9.915	9.341	8.876	8.601	8.276

Sumber/Source: Dinas Pertanian, Ketahanan Pangan & Perikanan Kota Singkawang/ Regional Office of Agriculture, Food Security, and Fisheries of Singkawang Municipality

Tabel
5.3.5
Table

Perkembangan Produksi Tanaman Perkebunan Menurut Jenisnya di Kecamatan Singkawang Timur (Ton), 2019-2023

Trend of Production of Estates by Type of Crops in Singkawang Timur District (Tons), 2019-2023

Jenis Tanaman Kinds of Plants	2019	2020	2021	2022	2023
(1)	(2)	(3)	(4)	(5)	(6)
Karet/Rubber	4.891	4.152	4.182	4.213	4.173
Kelapa Dalam/Local Coconut	26	21	22	25	25
Kelapa Hibrida/Hybrida Coconut	-	-	-	-	-
Kelapa Sawit/Oil Palm	1.034	1.012	1.159	1.219	1.350
Lada/Pepper	10	8	8	9	9
Kopi/Coffe	3	3	2	2	2
Cengkeh/Clove	-	-	-	-	-
Kakao/Cacao	57	52	55	49	45
Pinang/Areca Nuts	2	1	1	1	1
Kemiri/Candlenut	-	1	1	1	1
Singkawang Timur	6.023	5.250	5.430	5.519	5.606

Sumber/Source: Dinas Pertanian, Ketahanan Pangan & Perikanan Kota Singkawang/ Regional Office of Argiculture, Food Security, and Fisheries of Singkawang Municipality

5.4 PETERNAKAN LIVESTOCK

Tabel 5.4.1 Perkembangan Populasi Ternak/Unggas Menurut Jenis Ternak/Unggas di Kecamatan Singkawang Timur (Ekor), 2019-2023
Trend of Livestock/Poultry Population by Kind of Livestock/Poultry in Singkawang Timur District (Head), 2019-2023

Jenis Ternak/Unggas Kinds of Livestock/Poultry	2019	2020	2021	2022	2023
(1)	(2)	(3)	(4)	(5)	(6)
Sapi/Cows	1.167	1.192	1.162	1.135	1.008
Babi/Pigs	5.705	9.319	877	302	234
Kambing/Goats	497	474	200	180	233
Ayam Ras Pedaging/Fowl Broiler	2.439.461	583.930	7.717	37.807	96.005
Ayam Ras Petelur/Fowl Layer	374.336	301.288	54.845	325.247	259.518
Ayam Buras/Country Fowl	145.893	250.620	236.593	267.693	272.985
Itik/Duck	2.354	878	612	219	375
Singkawang Timur	2.969.413	1.147.701	302.006	632.583	630.358

Sumber/Source: Dinas Pertanian, Ketahanan Pangan & Perikanan Kota Singkawang/ Regional Office of Argiculture, Food Security, and Fisheries of Singkawang Municipality

Tabel
Table 5.4.2

Perkembangan Banyaknya Pematangan Ternak/Unggas Menurut Jenis Ternak/Unggas di Kecamatan Singkawang Timur (Ekor), 2019-2023
Trend of Livestock/Poultry Slaughtered by Kind of Livestock/Poultry in Singkawang Timur Municipality (Head), 2019-2023

Jenis Ternak/Unggas Kinds of Livestock/Poultry	2019	2020	2021	2022	2023
(1)	(2)	(3)	(4)	(5)	(6)
Sapi/Cows	14	20	21	24	23
Babi/Pigs	4.399	3.379	5.507	3.087	749
Kambing/Goats	27	32	32	9	21
Ayam Ras Pedaging/Fowl Broiler	26.565	43.173	60.175	487.173	485.116
Ayam Ras Petelur/Fowl Layer	36.171	38.790	38.590	52.190	99.275
Ayam Buras/Country Fowl	5.431	19.477	19.477	47.914	49.112
Itik/Duck	1.162	1.414	714	2.745	2.966
Singkawang Timur	73.769	106.285	124.516	593.142	637.262

Sumber/Source: Dinas Pertanian, Ketahanan Pangan & Perikanan Kota Singkawang/ Regional Office of Agriculture, Food Security, and Fisheries of Singkawang Municipality

5.5 PERIKANAN FISHERY

Tabel 5.5.1 Jumlah Rumah Tangga Perikanan Menurut Subsektor Perikanan dan Kelurahan di Kecamatan Singkawang Timur, 2023
Number of Fishing Households by Fishery Subsector and Urban Village in Singkawang Timur District, 2023

Kelurahan <i>Urban Village</i>	Perikanan Laut <i>Marine Fisheries</i>	Perairan Umum <i>Inland Water</i>	Perikanan Budidaya <i>Cultivation Fisheries</i>	Jumlah Total
(1)	(2)	(3)	(4)	(5)
Pajintan
Sanggau Kulor
Bagak Sahwa
Nyarungkop
Mayasopa
2023	-	13	65	78
2022	-	28	62	90
2021	-	30	63	93
2020	31	4	56	91
2019	50	75	146	1.796

Catatan/Note: ...) Data tidak tersedia/Data not available

Sumber/Source: Dinas Pertanian, Ketahanan Pangan & Perikanan Kota Singkawang/ *Regional Office of Argiculture, Food Security, and Fisheries of Singkawang Municipality*

Tabel
Table 5.5.2

Banyaknya Alat Penangkapan Ikan Menurut Jenisnya dan Kelurahan di Kecamatan Singkawang Timur, 2023
Number of Fishing Households by Fishery Subsector and Urban Village in Singkawang Timur District, 2023

Kelurahan <i>Urban Village</i>	Jaring Insang <i>Gill Net</i>		Jaring <i>Net</i>	Pancing <i>Fishing Rod</i>	
	Hanyut <i>Float</i>	Tetap <i>Permanent</i>		Rawai <i>Longline</i>	Pancing <i>Fishing Rod</i>
(1)	(2)	(3)	(4)	(5)	(6)
Pajintan
Sanggau Kulor
Bagak Sahwa
Nyarungkop
Mayasopa
2023	-	8	-	11	16
2022	-	8	-	10	14
2021	-	8	-	4	10
2020	-	3	-	15	5
2019	-	16	7	15	5

Lanjutan Tabel/*Continued Table 5.5.2*

Kelurahan <i>Urban Village</i>	Perangkap <i>Trap</i>			Lainnya <i>Others</i>	Jumlah <i>Total</i>
	Sero <i>Sero</i>	Sungkur <i>Spade</i>	Bubu <i>Bubu</i>		
(1)	(8)	(9)	(10)	(11)	(12)
Pajintan
Sanggau Kulor
Bagak Sahwa
Nyarungkop
Mayasopa
2023	-	-	7	-	42
2022	-	-	9	-	41
2021	-	-	4	-	26
2020	-	-	8	13	44
2019	-	-	15	6	64

Catatan/Note: ... Data tidak tersedia/*Data not available*

Sumber/Source: Dinas Pertanian, Ketahanan Pangan & Perikanan Kota Singkawang/ *Regional Office of Agriculture, Food Security, and Fisheries of Singkawang Municipality*

Tabel 5.5.3 Banyaknya Alat Penangkapan Ikan Menurut Jenisnya di Singkawang Timur, 2019-2023
Table *Number of Fishing Gear by Type of Fishery Gear in Singkawang Timur District, 2019-2023*

Jenis Alat Penangkapan Ikan <i>Fishery Gear Unit</i>	2019	2020	2021	2022	2023
(1)	(2)	(3)	(4)	(5)	(6)
Jaring Insang Hanyut <i>Float Gill Net</i>	-	-	-	-	-
Jaring Ingsang Tetap <i>Permanent Gill Net</i>	16	3	8	8	8
Jaring <i>Net</i>	7	-	-	-	-
Rawai <i>Longline Fishing Rod</i>	15	15	4	10	11
Pancing <i>Fishing Rod</i>	5	5	10	14	16
Sero <i>Sero</i>	-	-	-	-	-
Sungkur <i>Spade</i>	-	-	-	-	-
Bubu <i>Bubu</i>	15	8	4	9	7
Lainnya <i>Other</i>	6	13	-	-	-
Jumlah/Total	64	44	26	41	42

Sumber/Source: Dinas Pertanian, Ketahanan Pangan & Perikanan Kota Singkawang/ *Regional Office of Agriculture, Food Security, and Fisheries of Singkawang Municipality*

Tabel 5.5.4 Banyaknya Sarana Unit Penangkapan Ikan Menurut Jenisnya di Kecamatan Singkawang Timur, 2019-2023
Table *Number of Fishing Facilities Units by Type of Fishery Units in Singkawang Timur District, 2019-2023*

Sarana Unit Penangkapan Ikan <i>Fishery Facility Unit</i>	2019	2020	2021	2022	2023
(1)	(2)	(3)	(4)	(5)	(6)
Perahu Tanpa Motor <i>Boat Without Motor</i>	-	-	8	8	9
Motor Tempel <i>Outboard Motor</i>	3	15	30	15	16
Kapal Motor 0-5 GT <i>0-5 GT Motor Boat</i>	-	3	1	-	-
Kapal Motor 6-10 GT <i>6-10 GT Motor Boat</i>	-	-	-	-	-
Kapal Motor 11-30 GT <i>11-30 GT Motor Boat</i>	-	-	-	-	-
Tanpa Perahu <i>Without Boat</i>	-	-	5	5	6
Singkawang Timur	3	18	44	28	31

Sumber/Source: Dinas Pertanian, Ketahanan Pangan & Perikanan Kota Singkawang/ *Regional Office of Agriculture, Food Security, and Fisheries of Singkawang Municipality*

Tabel 5.5.5 **Produksi dan Nilai Produksi Perikanan di Kecamatan Singkawang Timur, 2023**
Number of Fishery Production and Value in Singkawang Timur District, 2023

Jenis Perikanan <i>Kind of Fishery</i>	Produksi <i>Production</i> (Ton)	Nilai Produksi <i>Production Value</i> (Rp.000)
(1)	(2)	(3)
Perikanan Laut/ <i>Marine Fishery</i>	-	-
Perairan Umum/ <i>Inland Water</i>	14,69	808.407,00
Perikanan Budidaya/ <i>Cultivation Fishery</i>	693,98	12.254.779,00
Jumlah/Total	708,67	13.063.186,00

Sumber/Source: Dinas Pertanian, Ketahanan Pangan & Perikanan Kota Singkawang/ *Regional Office of Agriculture, Food Security, and Fisheries of Singkawang Municipality*



Pada tahun 2023, terdapat 3 industri besar/sedang di Kecamatan Singkawang Timur dengan jumlah tenaga kerjanya sebanyak 66 orang.

In 2023, there were 3 industries large/medium in Singkawang Timur Subdistrict with a total workforce of 66 people.



Tahun 2023, di Kecamatan Singkawang Timur terdapat 456 pelanggan air minum PDAM.

In 2023, there are 456 PDAM drinking water customers in Singkawang Timur Subdistrict.

▲ Naik
2,01%
dibanding tahun 2022

*Increased 2.01%
compared 2022*



ULASAN**DESCRIPTION****6.1 Industri Pengolahan**

Sektor industri pengolahan dikelompokkan ke dalam 4 golongan berdasarkan jumlah tenaga kerja, yaitu:

- a. Industri besar adalah perusahaan industri yang memiliki tenaga kerja 100 orang atau lebih.
- b. Industri sedang adalah perusahaan industri yang memiliki jumlah tenaga kerja 20 sampai dengan 99 orang.
- c. Industri kecil adalah perusahaan industri yang memiliki jumlah tenaga kerja 5 sampai 19 orang.
- d. Industri rumah tangga adalah usaha industri yang memiliki jumlah tenaga antara 1-4 orang.

Pada tahun 2023, jumlah perusahaan industri besar/ sedang yang ada di Kecamatan Singkawang Timur mencapai 3 unit usaha dengan 66 tenaga kerja.

6.1 Manufacturing Industry

According to the number of employees, a manufacturing Industry sector is categorized into four groups :

- a. Large scale manufacturing is a manufacturing establishment having at least 100 employees.*
- b. Medium scale manufacturing is a manufacturing establishment having 20 - 99 employees.*
- c. Small scale manufacturing is a manufacturing establishment having 5 - 19 employees.*
- d. Household/cottage industry is a manufacturing establishment having 1 - 4 employees.*

During 2023, The number of large/ medium industries at Singkawang Timur District was 3 unit manufacturing with 68 labours.

6.2 Air Minum

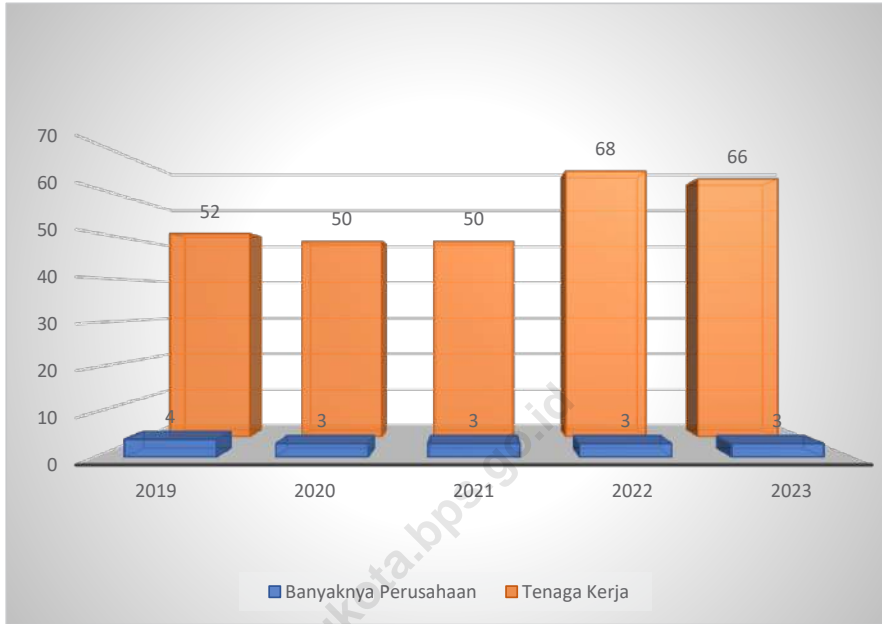
Air bersih merupakan salah satu kebutuhan pokok bagi penduduk baik untuk memasak/minum maupun mencuci/mandi. Bagi daerah Kecamatan Singkawang Timur, khususnya di daerah pedalaman secara tradisional penggunaan air bersih masih bersumber dari sungai/danau dan air hujan. Akan tetapi di sebagian lokasi air bersih dikelola sebagai komoditas industri oleh PDAM.

Untuk menyediakan sarana air bersih dan sehat, Perusahaan Daerah Air Minum terus berupaya meningkatkan peranannya. Pada tahun 2023 di Kecamatan Singkawang Timur, terdapat 456 pelanggan dengan persentase jenis pelanggan terbanyak adalah dari Kelompok II (78,50 persen).

6.2 Drinking Water

Clean water represent one of fundamental requirement for resident good to cooked/drink and also wash/bath. For area of Singkawang Timur District, specially in hinterland, traditionally usage of clean water still stem from river/rainwater and lake. However in this part of District of clean water managed as industrial commodity by PDAM.

To provide healthy and clean water, PDAM continue to cope to improve its role. Number of costumer in Singkawang Timur District 2023 was 456 customers with the highest percentage of customer types being from Group II (78.50 percent).



Sumber/Source: Dinas Perdagangan, Perindustrian, Koperasi dan UKM Kota Singkawang/Department of Trade, Industry, Cooperatives and SMEs of Singkawang Municipality

Gambar 6.1 Banyaknya Perusahaan dan Tenaga Kerja Industri/Besar Sedang di Kecamatan Singkawang Timur, 2019-2023
Figures *Number of Establishment and Employee Large/Medium Industry Manufacturing in Singkawang Timur District, 2019-2023*

Tabel 6.1 Nama-Nama Perusahaan Industri Besar/Sedang di Kecamatan Singkawang Timur, 2019-2023
Table *Large/Medium Scale Industry in Singkawang Timur District, 2019-2023*

Nama Perusahaan <i>Name of Company</i>	Tenaga Kerja/ <i>Labour</i>				
	2019	2020	2021	2022	2023
(1)	(2)	(3)	(4)	(5)	(6)
PD. Sumber Sedap Wangi Kecap	38	38	38	38	20
Industri dari Kayu "Hidayah"	4	4	4	4	4
PT. Poteng Jaya Tirta AMDK	8	8	8	26	42
Jumlah/Total	50	50	50	68	66

Sumber/*Source*: Dinas Perdagangan, Perindustrian, Koperasi dan UKM Kota Singkawang/*Department of Trade, Industry, Cooperatives and SMEs of Singkawang Municipality*

Tabel 6.2
Table

Banyaknya Perusahaan dan Tenaga Kerja pada Industri Besar/Sedang di Kecamatan Singkawang Timur, 2019-2023

Number of Establishment and Employee of Large/Medium Industries in Singkawang Timur District, 2019-2023

Indikator Indicator	2019	2020	2021	2022	2023
(1)	(2)	(3)	(4)	(5)	(6)
Banyaknya Perusahaan <i>Number of Establishment</i>	4	3	3	3	3
Tenaga Kerja <i>Employees</i>	52	50	50	68	66

Sumber/Source: Dinas Perdagangan, Perindustrian, Koperasi dan UKM Kota Singkawang/Department of Trade, Industry, Cooperatives and SMEs of Singkawang Municipality

<https://singkawangkota.bps.go.id>

Tabel
Table 6.3

Banyaknya Industri Kecil Menengah Menurut Jenis Industri di Kecamatan Singkawang Timur, 2023
Number of Small Industries by Kind of Industries in Singkawang Timur District, 2023

Kelurahan <i>Urban Village</i>	Biodiesel <i>Biodiesel</i>	Minyak Goreng <i>Oil</i>	Sabun <i>Soap</i>	Solvent Methanol <i>Solvent Methanol</i>	Barang Bangunan dan Logam <i>Building Goods and Metal</i>
(1)	(2)	(3)	(4)	(5)	(6)
Pajantan	-	-	-	-	-
Sanggau Kulor	-	-	-	-	-
Bagak Sahwa	-	-	-	-	-
Nyarungkop	-	-	-	-	-
Mayasopa	-	-	-	-	-
2023	-	-	-	-	-
2022	-	-	-	-	-
2021	-	-	-	-	-
2020	-	-	-	-	-
2019	-	-	-	-	-

Lanjutan Tabel/*Continued Table 6.3*

Kelurahan <i>Urban Village</i>	Lilin <i>Wax</i>	Daur Ulang Barang Bekas dari Plastik <i>Recycle Used Goods from Plastic</i>	Bahan Keperluan Rumah Tangga <i>Household Necessities</i>	Minyak Pelumas <i>Lubricant</i>	Pengolahan dan Pengawetan Daging <i>Meat Processing and Preservation</i>
(1)	(7)	(8)	(9)	(10)	(11)
Pajintan	-	-	-	-	-
Sanggau Kulor	-	-	-	-	1
Bagak Sahwa	-	-	-	-	-
Nyarungkop	-	-	-	-	-
Mayasopa	-	-	-	-	-
2023	-	-	-	-	1
2022	-	-	-	-	-
2021	-	-	-	-	-
2020	-	-	-	-	-
2019	-	-	-	-	-

Lanjutan Tabel/*Continued Table 6.3*

Kelurahan <i>Urban Village</i>	Jamu Tradisional <i>Herbs</i>	Tempe Kedelai <i>Soybean Tempeh</i>	Reparasi Alat-alat Elektronik Konsumen <i>Consumer Electronics Repair</i>	Depot Air Isi Ulang <i>Refill Water Depot</i>	Pengger- gajian Kayu <i>Sawmill</i>	Penyuling- an Oksigen <i>Oxygen Distillation</i>
(1)	(12)	(13)	(14)	(15)	(16)	(17)
Pajintan	-	-	-	2	1	-
Sanggau Kulor	-	-	-	1	-	-
Bagak Sahwa	-	-	-	-	1	-
Nyarungkop	-	-	-	-	-	-
Mayasopa	-	-	-	-	-	-
2023	-	-	-	3	2	-
2022	-	-	-	-	-	-
2021	-	-	-	1	-	-
2020	-	-	-	-	-	-
2019	-	-	-	-	-	-

Sumber/*Source*: Dinas Perdagangan, Perindustrian, Koperasi dan UKM Kota Singkawang/*Department of Trade, Industry, Cooperatives and SMEs of Singkawang Municipality*

Tabel 6.4
Table

Perkembangan Banyaknya Perusahaan Industri Kecil Menengah Menurut Jenis Industri di Kecamatan Singkawang Timur, 2019-2023
Trend of Small Industries Manufacturing by Kind of Industries in Singkawang Timur District, 2019-2023

Jenis Industri <i>Kinds of Industry</i>	2019	2020	2021	2022	2023
(1)	(2)	(3)	(4)	(5)	(6)
Biodiesel/ <i>Biodiesel</i>	-	-	-	-	-
Minyak Goreng/ <i>Oil</i>	-	-	-	-	-
Sabun/ <i>Soap</i>	-	-	-	-	-
Solvent Methanol/ <i>Solvent Methanol</i>	-	-	-	-	-
Barang Bangunan dan Logam/ <i>Building Goods and Metal</i>	-	-	-	-	-
Lilin/ <i>Wax</i>	-	-	-	-	-
Daur Ulang Barang Bekas Plastik/ <i>Recycle Used Goods from Plastic</i>	-	-	-	-	-
Bahan Keperluan Rumah Tangga/ <i>Household Necessities</i>	-	-	-	-	-
Minyak Plumas/ <i>Lubricant</i>	-	-	-	-	-
Pengolahan dan Pengawetan Daging/ <i>Meat Processing and Preservation</i>	-	-	-	-	1
Jamu Tradisional/ <i>Herbs</i>	-	-	-	-	-
Tempe Kedelai/ <i>Soybean Tempeh</i>	-	-	-	-	-
Reparasi alat-alat Elektronik Konsumen/ <i>Consumer Electronics Repair</i>	-	-	-	-	-
Depot Air Isi Ulang/ <i>Refill Water Depot</i>	-	-	1	-	3
Pengegajian Kayu/ <i>Sawmill</i>	-	-	-	-	2
Penyulingan Oksigen/ <i>Oxygen Distillation</i>	-	-	-	-	-
Jumlah/Total	-	-	1	-	6

Sumber/Source: Dinas Perdagangan, Perindustrian, Koperasi dan UKM Kota Singkawang/Department of Trade, Industry, Cooperatives and SMEs of Singkawang Municipality

Tabel
Table 6.5

**Banyaknya Pelanggan Air Minum Menurut Jenis Pelanggan
di Kecamatan Singkawang Timur, 2023**
*Number of Water Customer by Type of Customer in
Singkawang Timur District, 2023*

Jenis Industri <i>Kinds of Industry</i>	2023
(1)	(2)
Kelompok I	13
Kelompok II	358
Kelompok III	85
Kelompok IV	-
Jumlah/Total	456

Sumber/Source: PDAM Kota Singkawang/Local Clean Water Company of Singkawang Municipality


Pariwisata Tourism

Tahun 2023, terdapat 1 hotel di Kecamatan Singkawang Timur dengan kapasitas tamu sebanyak 112 tamu.

In 2023, there are 1 hotels in Singkawang Timur Subdistrict with guest capacity of 112 guests.

Pada Tahun 2023, terdapat 10 objek wisata di Kecamatan Singkawang Timur yang terdaftar di Dinas Pariwisata, Pemuda, dan Olahraga Kota Singkawang.

In 2023, there are 10 objects of tourism in Singkawang Timur registered on Department of Tourism, Youth, and Sports Singkawang Municipality.



ULASAN

DESCRIPTION

7.1 Objek Wisata

Pembangunan kepariwisataan diarahkan pada peningkatan peran pariwisata dalam kegiatan ekonomi yang dapat menciptakan lapangan kerja serta kesempatan berusaha dengan tujuan untuk meningkatkan pendapatan masyarakat serta pendapatan daerah. Upaya yang dilakukan pemerintah adalah melalui pengembangan dan pendayagunaan berbagai potensi kepariwisataan di Kota Singkawang.

Keberhasilan dalam bidang kepariwisataan dicerminkan dengan semakin meningkatnya arus kunjungan dari tahun ke tahun.

Kota Singkawang merupakan salah satu daerah tujuan wisata di Kalimantan Barat. Setidaknya terdapat beberapa lokasi objek wisata. Masing-masing mempunyai kekhususan mulai dari pantai, taman bunga dan hortikultura, restoran dan tempat pemancingan, alam gunung dan sumber air bersih, sungai berbatu ataupun sekadar taman bermain. Sebagian diantaranya dilengkapi dengan tempat akomodasi berupa penginapan dan restoran. Saat ini setidaknya terdapat 10 objek wisata di Kecamatan Singkawang Timur yang dapat dikunjungi.

7.1 Tourism Object

The development of tourism is aimed to increase the tourism role on economic activity. Therefore, the government is encouraging the development of tourism to expand job opportunities, increase people's welfare and region income as well. The effort is done through the development of any potential tourism in Singkawang Municipality.

The increasing number of foreign visitors shows the success of the tourism industry from year to year.

Singkawang Municipality is one of the most wanting tourism destination in Kalimantan Barat. At least there are some tourist locations. Each has an exotic pleasure ranging from the beach, flower garden and horticultural, restaurants and fishing, mountains and natural water resources, river rocks or just a playground. Some of them are equipped with a place of lodging accommodations and restaurants. In this time, there are 10 objects of tourism in Singkawang Timur District.

7.2 Hotel

Hotel merupakan salah satu sarana akomodasi yang sangat diperlukan sebagai penunjang pariwisata daerah.

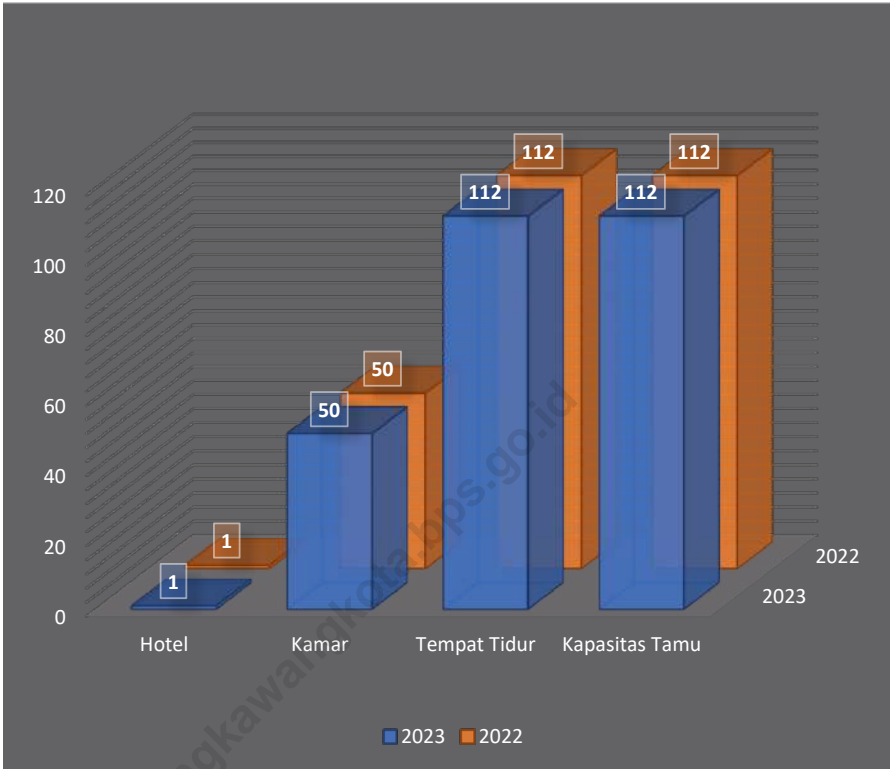
Pada tahun 2023 terdapat 1 hotel di Kecamatan Singkawang Timur dengan total kamar sebanyak 50 dan tempat tidur 112. Berdasarkan jumlah kamar dan tempat tidur tersebut, maka akomodasi di Kecamatan Singkawang Timur memiliki kapasitas tamu sebanyak 112 tamu.

7.2 Accomodations

Hotel is one of accommodation which required as supporting regional tourism.

In 2023 there were 1 hotels in Singkawang Timur District with a total of 50 rooms and 112 beds. Based on the number of rooms and beds, the accommodation in Singkawang Timur District has a guest capacity of 112.

<https://singkawangkota.bps.go.id>



Sumber/Source: Badan Pusat Statistik Kota Singkawang/BPS-Statistic of Singkawang Municipality

Gambar 7.1
Figures

Jumlah Akomodasi Hotel di Kecamatan Singkawang Timur, 2022-2023
Number of Hotels Accommodation in Singkawang Timur District, 2022-2023

7.1 PARIWISATA TOURISM

Tabel 7.1.1 Tempat-Tempat Rekreasi Menurut Lokasi di Kecamatan Singkawang Timur, 2023
Name of Tourism Place by Location in Singkawang Timur District, 2023

Nama Tempat Rekreasi <i>Name of Tourism Place</i>	Lokasi <i>Location</i>
(1)	(2)
Desa Wisata Bagak Sahwa	Kecamatan Singkawang Timur
Taman Eria	Kecamatan Singkawang Timur
Batu Belimbing	Kecamatan Singkawang Timur
Gunung Poteng	Kecamatan Singkawang Timur
Sungai Hang Moi	Kecamatan Singkawang Timur
Gunung Bagak Sahwa	Kecamatan Singkawang Timur
Air Terjun Sibohe	Kecamatan Singkawang Timur
Waterboom Gunung Poteng	Kecamatan Singkawang Timur
Agro Wisata Buyfres Bayfarm	Kecamatan Singkawang Timur
Pintu Gerbang Tamak Kalawang	Kecamatan Singkawang Timur

Sumber/Source: Dinas Pariwisata, Pemuda dan Olahraga Kota Singkawang/*Department of Tourism, Youth and Sports of Singkawang Municipality*

Tabel
Table 7.1.2

Jumlah Akomodasi Hotel di Kecamatan Singkawang Timur, 2023
Number of Hotels Accommodation in Singkawang Timur District, 2023

Kelurahan <i>Urban Village</i>	Hotel <i>Hotels</i>	Kamar <i>Rooms</i>	Tempat Tidur <i>Beds</i>	Kapasitas Tamu <i>Guest Capacity</i>
(1)	(2)	(3)	(4)	(5)
Pajintan	1	50	112	112
Sanggau Kulor	-	-	-	-
Bagak Sahwa	-	-	-	-
Nyarungkop	-	-	-	-
Mayasopa	-	-	-	-
2023	1	50	112	112
2022	1	50	112	112
2021	1	50	112	112
2020	1	50	112	112
2019	1	15	29	30

Sumber/Source: Badan Pusat Statistik Kota Singkawang/BPS-Statistic of Singkawang Municipality

Tabel 7.1.3 Perkembangan Jumlah Akomodasi Hotel di Kecamatan Singkawang Timur, 2019-2023
Table *Trend of Hotels Accommodation in Singkawang Timur District, 2019-2023*

Kelurahan <i>Urban Village</i>	2019	2020	2021	2022	2023
(1)	(2)	(3)	(4)	(5)	(6)
Hotel <i>Hotels</i>	1	1	1	1	1
Kamar <i>Rooms</i>	15	50	50	50	50
Tempat Tidur <i>Beds</i>	29	112	112	112	112
Kapasitas Tamu <i>Guest Capacity</i>	30	112	112	112	112

Sumber/Source: Badan Pusat Statistik Kota Singkawang/BPS-Statistic of Singkawang Municipality

7.2 OLAHRAGA SPORT

Tabel 7.2.1 Banyaknya Kelurahan yang Memiliki Kelompok Kegiatan Olahraga Menurut Jenis Olahraga dan Ketersediaan Fasilitas/Lapangan Olahraga di Kecamatan Singkawang Timur, 2021
Number of Kelurahan That Have Sports Activity Groups by Type of Sport and Availability of Sports Facilities/Fields in Singkawang Timur District, 2021

Jenis Olahraga <i>Type of Sports</i>	Kondisi Fasilitas/Lapangan Olahraga <i>Condition of Facilities/Sport Field</i>			Tidak Ada Fasilitas/ Lapangan Olahraga <i>No Sports Facilities/Field</i>
	Baik <i>Goods</i>	Rusak Sedang <i>Moderately Damaged</i>	Rusak Parah <i>Badly Damaged</i>	
(1)	(2)	(3)	(4)	(5)
Sepak Bola/ <i>Football</i>	2	1	1	1
Bola Voli/ <i>Volleyball</i>	2	3	-	-
Bulu Tangkis/ <i>Badminton</i>	1	1	-	3
Bola Basket/ <i>Basketball</i>	1	-	-	4
Tenis Meja/ <i>Table Tennis</i>	1	-	-	4
Futsal/ <i>Futsal</i>	1	-	-	4
Renang/ <i>Swimming</i>	1	-	-	4
Bela diri (pencak silat, karate, dll)/ <i>Martial arts (pencak silat, karate, etc.)</i>	-	-	-	5
Bilyard/ <i>Bilyard</i>	3	-	-	2
Pusat kebugaran (senam, fitness, aerobik, dll)/ <i>Fitness center (gymnastics, fitness, aerobics, etc.)</i>	2	-	-	3
Lainnya/ <i>Others</i>	-	-	-	5

Sumber/Source: Badan Pusat Statistik Kota Singkawang, Pendataan Potensi Desa (PODES), 2021/ *Statistics of Singkawang Municipality, Village Potential Survei (PODES), 2021*

Pada Tahun 2021, terdapat sebanyak 9 menara telepon seluler di Kecamatan Singkawang Timur dengan 20 operator layanan komunikasi telepon seluler yang menjangkau di Kelurahan

In 2021, there are as many as 9 cellular phone towers in Singkawang Timur Subdistrict with 20 cellular telephone communication service operators reaching out to Kelurahan



Kondisi sebagian besar permukaan jalan menurut kelurahan di Kecamatan Singkawang Timur sudah beraspal

Condition most of the Road Surface According to Kelurahan in Singkawang Timur Subdistrict are paved

ULASAN**DESCRIPTION****8.1 Transportasi**

Jalan merupakan prasarana pengangkutan darat yang penting untuk memperlancar kegiatan perekonomian. Dengan makin meningkatnya usaha pembangunan maka akan menuntut peningkatan pembangunan jalan untuk memudahkan mobilitas penduduk dan memperlancar lalu lintas barang dari satu daerah ke daerah lain.

Kondisi jalan pada 4 dari 5 kelurahan di Kecamatan Singkawang timur dengan tahun 2023 beraspal.

Fasilitas angkutan umum yang dapat digunakan penduduk di Kecamatan Singkawang Timur didominasi oleh sepeda motor.

8.2 Pos

Sebagai salah satu sarana komunikasi, Pos dan Giro mempunyai andil besar dalam menciptakan banyak kemudahan berkomunikasi bagi masyarakat. Kantor Pos berperan dalam pengiriman surat-surat maupun pengiriman paket-paket pos dan bahkan uang/wesel.

Jumlah Menara BTS di Kecamatan Singkawang Timur pada tahun 2021 adalah 9 menara, dengan 3 dari 5 kelurahan berada pada jangkauan sinyal yang kuat.

8.1 Transportation

Road is one of the most important infrastructures in supporting economic activities. Improvement in all aspects of economic development requires more improvement in transportation, especially in road development. This development is intended to facilitate population mobility and distributive trade from one region to another region.

The road condition from 4 of 5 urban village in Singkawang timur District until 2023 has been asphalted.

Public transport facilities that can be used by residents in Singkawang Timur District are dominated by motorcycles.

8.2 Post

As one means of communications structure, post had a big hand in creating a many of easy communication for the community. Post office play the role in delivery of letters or post packages and even cash/money order.

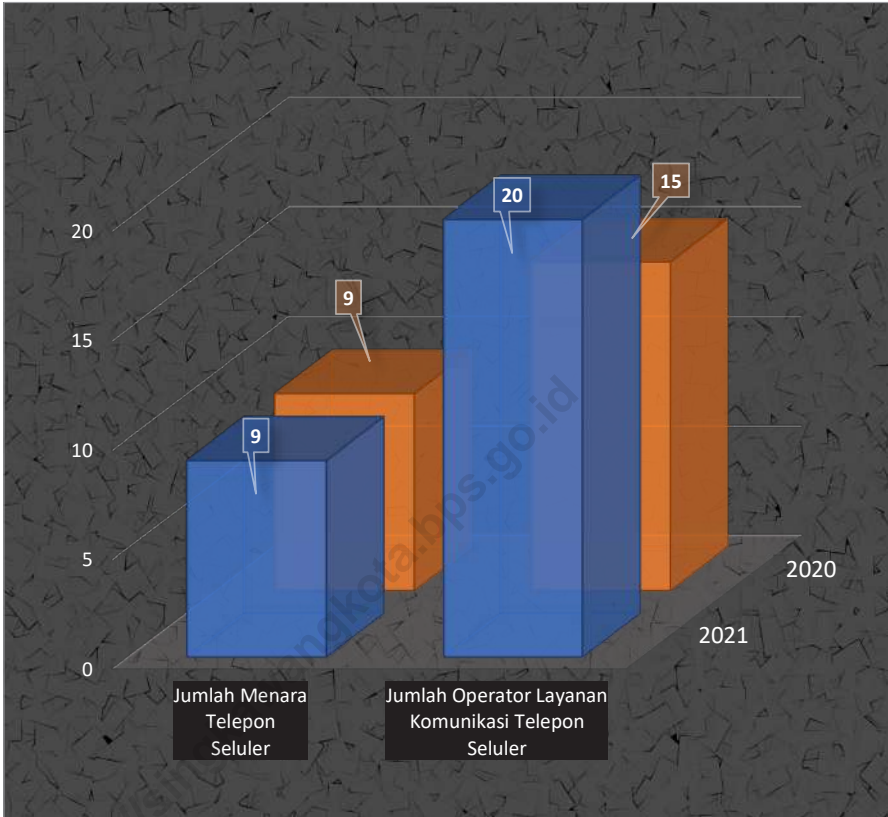
The number of BTS Towers in Singkawang Timur District in 2021 is 9 towers, with 3 out of 5 urban village in strong signal coverage.

Post received by type of mail in

Penerimaan Surat melalui kantor Pos di Kecamatan Singkawang Timur pada tahun 2021 mencapai 4,25 ribu surat, yang terdiri dari 91,98 persen surat kilat; dan 8,01 persen surat biasa.

Singkawang Timur District 2021 reached 4.25 thousand mails, that is 91.98 percent was express mail; and 8.01 percent was ordinary mail.

<https://singkawangkota.bps.go.id>



Sumber/Source: BPS, Pendataan Potensi Desa (Podes) 2021/BPS-Statistics Indonesia, Village Potential Data Collecting 2021

Gambar 8.1
Figures

Jumlah Menara dan Operator Layanan Komunikasi Telepon Seluler di Kecamatan Singkawang Timur, 2020-2021
Number of Towers and Cellular Communication Service Operators in Singkawang Timur District, 2020-2021

8.1 TRANSPORTASI

TRANSPORTATION

Tabel 8.1.1 Kondisi Jalan Darat Antar Kelurahan Menurut Kelurahan di Kecamatan Singkawang Timur, 2021
Table *Condition of Inter-Urban Village Land Roads by Urban Village in Singkawang Timur District, 2021*

Kelurahan <i>Urban Village</i>	Jenis Permukaan Jalan <i>Road Surface Type</i>	Dapat Dilalui Kendaraan Bermotor Roda 4 atau Lebih <i>Can Be Passed By 4 Or More Wheels Motorized Vehicles</i>
(1)	(2)	(3)
Pajintan	Aspal/Beton/ <i>Asphalt/Concrete</i>	Sepanjang Tahun/ <i>All Year Round</i>
Sanggau Kulor	Aspal/Beton/ <i>Asphalt/Concrete</i>	Sepanjang Tahun/ <i>All Year Round</i>
Bagak Sahwa	Aspal/Beton/ <i>Asphalt/Concrete</i>	Sepanjang Tahun/ <i>All Year Round</i>
Nyarungkop	Aspal/Beton/ <i>Asphalt/Concrete</i>	Sepanjang Tahun/ <i>All Year Round</i>
Mayasopa	Aspal/Beton/ <i>Asphalt/Concrete</i>	Sepanjang Tahun/ <i>All Year Round</i>

Sumber/Source: BPS, Pendataan Potensi Desa (Podes) 2021/BPS-Statistics Indonesia, Village Potential Data Collecting 2021

Tabel
Table 8.1.2

**Sarana Transportasi Antar Kelurahan Menurut Kelurahan
di Kecamatan Singkawang Timur, 2021**
*Urban Village Transportation Facilities by Urban Village in
Singkawang Timur District, 2021*

Kelurahan Urban Village	Jenis Transportasi Transportation Type	Keadaan Angkutan Umum State of the Public Transportation
(1)	(2)	(3)
Pajintan	Darat/Land	Ada, dengan trayek tetap/ Yes, with fixed route
Sanggau Kulor	Darat/Land	Tidak ada angkutan umum/ No Public Transportation
Bagak Sahwa	Darat/Land	Ada, dengan trayek tetap/ Yes, with fixed route
Nyarungkop	Darat/Land	Ada, dengan trayek tetap/ Yes, with fixed route
Mayasopa	Darat/Land	Ada, dengan trayek tetap/ Yes, with fixed route

Sumber/Source: BPS, Pendataan Potensi Desa (Podes) 2021/BPS-Statistics Indonesia, Village Potential Data Collecting 2021

Tabel 8.1.3 **Kondisi Sebagian Besar Permukaan Jalan Menurut Kelurahan di Kecamatan Singkawang Timur, 2023**
Table **Condition of Most of The Road Surface by Urban Village in Singkawang Timur District, 2023**

Kelurahan <i>Urban Village</i>	Aspal <i>Asphalted</i>	Diperkeras <i>Hardened</i>	Tanah <i>Soil</i>
(1)	(2)	(3)	(4)
Pajintan	V	-	-
Sanggau Kulor	V	-	-
Bagak Sahwa	V	-	-
Nyarungkop	V	-	-
Mayasopa	-	V	V

Sumber/Source: Kantor Camat Singkawang Timur/Singkawang Timur District Office

Tabel
Table 8.1.4

**Fasilitas Angkutan Umum yang Dapat Digunakan
Penduduk Menurut Kelurahan di Kecamatan Singkawang
Timur, 2023**
*Public Transport Facilities that Resident Could Used by Urban
Village in Singkawang Timur District, 2023*

Kelurahan Urban Village	Sepeda Motor Motor Cycle	Keadaan Roda 4 Four Wheel Vehicle
(1)	(2)	(3)
Pajintan	V	V
Sanggau Kulor	V	-
Bagak Sahwa	V	-
Nyarungkop	V	-
Mayasopa	V	-

Sumber/Source: Kantor Camat Singkawang Timur/Singkawang Timur District Office

8.2 KOMUNIKASI COMMUNICATION

Tabel 8.2.1 Jumlah Menara dan Operator Layanan Komunikasi Telepon Seluler Serta Kondisi Sinyal Telepon Seluler Menurut Kelurahan di Kecamatan Singkawang Timur, 2021
Number of Towers and Cellular Communication Service Operators and Cellular Signal Conditions by Urban Village in Singkawang Timur District, 2021

Kelurahan <i>Urban Village</i>	Jumlah Menara Telepon seluler <i>Number of Base Transceiver Station (BTS)</i>	Jumlah Operator Layanan Komunikasi Telepon Seluler <i>Cellular Phone Communication Service Operators</i>	Kondisi Sinyal Telepon Seluler di Sebagian Besar Wilayah Kelurahan <i>Condition of Cellular Phone Signals in Most Urban Village Areas</i>
(1)	(2)	(3)	(4)
Pajintan	2	4	Sinyal Kuat
Sanggau Kulor	1	5	Sinyal Lemah
Bagak Sahwa	1	3	Sinyal Kuat
Nyarungkop	3	5	Sinyal Kuat
Mayasopa	2	3	Sinyal Lemah
Singkawang Timur	9	20	

Sumber/Source: BPS, Pendataan Potensi Desa (Podes) 2021/BPS-Statistics Indonesia, Village Potential Data Collecting 2021

Tabel 8.2.2
Table

Keberadaan Kantor Pos/Pos Pembantu/Rumah Pos dan Perusahaan/Agen Jasa Ekspedisi Swasta Menurut Kelurahan di Kecamatan Singkawang Timur, 2021
Existence of Post Offices/Auxiliary Post Offices/Post Houses and Companies/Private Expedition Agencies by Urban Village in Singkawang Timur District, 2021

Kelurahan Urban Village	Kantor Pos/Pos Pembantu/Rumah Pos Post Office/Subsidiary of Post Office	Perusahaan/Agen Jasa Ekspedisi Swasta Private Expedition Service Company
(1)	(2)	(3)
Pajintan	-	-
Sanggau Kulor	-	-
Bagak Sahwa	-	V
Nyarungkop	-	-
Mayasopa	-	-

Sumber/Source: BPS, Pendataan Potensi Desa (Podes) 2021/BPS-Statistics Indonesia, Village Potential Data Collecting 2021

Tabel 8.2.3 Banyaknya Pengiriman Pos Menurut Jenisnya dan Kelurahan di Kecamatan Singkawang Timur, 2023
Table *Number of Post Delivery by Type of Mail and Urban Village in Singkawang Timur District, 2023*

Kelurahan <i>Urban Village</i>	Surat Biasa <i>Ordinary Mail</i>	Surat Tercatat <i>Registered Mail</i>	Surat Kilat Khusus <i>Special Express Mail</i>	Surat Kilat <i>Express Mail</i>	Jumlah <i>Total</i>
(1)	(2)	(3)	(4)	(5)	(6)
Pajintan	200
Sanggau Kulor	205
Bagak Sahwa	206
Nyarungkop	-
Mayasopa	412
2023	1.023
2022
2021	68	-	3.549	-	3.617
2020
2019	31	-	504	186	721

Catatan/Note: ...) Data tidak tersedia/Data not available

Sumber/Source: Kantor Pos dan Giro Kota Singkawang/Post Office and Giro of Singkawang Municipality

Tabel 8.2.4
Table

Banyaknya Penerimaan Pos Menurut Jenisnya dan Kelurahan di Kecamatan Singkawang Timur, 2023
Number of Post Received by Type of Mail and Urban Village in Singkawang Timur District, 2023

Kelurahan Urban Village	Surat Biasa Ordinary Mail	Surat Tercatat Registered Mail	Surat Kilat Khusus Special Express Mail	Surat Kilat Express Mail	Jumlah Total
(1)	(2)	(3)	(4)	(5)	(6)
Pajantan
Sanggau Kulor
Bagak Sahwa
Nyarungkop
Mayasopa
2023
2022
2021	341	-	-	3.912	4.253
2020
2019	-	-	25.267	269	25.536

Catatan/Note: ...) Data tidak tersedia/Data not available

Sumber/Source: Kantor Pos dan Giro Kota Singkawang/Post Office and Giro of Singkawang Municipality

Tabel
Table 8.2.5

Besarnya Nilai Bea Paket Pos Wesel Pos dan Hasil Penjualan Benda Pos Serta Materai di Kecamatan Singkawang Timur (Rupiah), 2019-2023
Number of Post Packet value Money Orders and the Sale of Postal Stationary and Stamps in Singkawang Timur District (Rupiahs), 2019-2023

Jenis Surat Kinds of Mail	2019	2020	2021	2022	2023
(1)	(2)	(3)	(4)	(5)	(6)
Paket Pos/Post Packet	28.907.355
Bea Wesel Pos/Money Orders	3.557.625
Benda Pos/Object Post	123.107.850
Materai/Stamp	120.000
Jumlah/Total	155.692.830

Catatan/Note: ...) Data tidak tersedia/Data not available

Sumber/Source: Kantor Pos dan Giro Kota Singkawang/Post Office and Giro of Singkawang Municipality

Perbankan dan Koperasi Banking and Cooperative



Pada Tahun 2021, tidak terdapat Bank Umum, Bank Swasta, maupun Bank Perkreditan Rakyat di Kecamatan Singkawang Timur.

In 2021, there are no Government Bank, Private Bank, or Rural Bank in Singkawang Timur Subdistrict.



Pada tahun 2023 terdapat 4 koperasi NON KUD, dengan 363 anggota dan volume usaha sebesar 3,27 miliar rupiah di Kecamatan Singkawang Timur

In 2023, there are 4 NON KUD cooperatives, with 363 members and business volume amounting to 3.27 billion rupiahs in Singkawang Timur Subdistrict



ULASAN**DESCRIPTION****9.1 Perbankan**

Industri perbankan yang berfungsi sebagai penghimpun dan penyalur dana memegang peranan sentral dalam perekonomian. Terganggunya proses penghimpunan dan penyaluran dana tersebut akan sangat berpengaruh terhadap aktivitas perekonomian.

Tidak terdapat sarana lembaga keuangan Perbankan di Kecamatan Singkawang Timur pada tahun 2021.

9.2 Koperasi

Koperasi adalah badan usaha yang beranggotakan orang seorang atau badan hukum koperasi dengan melandaskan kegiatannya berdasarkan prinsip koperasi sekaligus sebagai gerakan ekonomi rakyat yang berdasar atas asas kekeluargaan.

Koperasi yang merupakan sokoguru perekonomian belum cukup signifikan memberikan kontribusi dalam pertumbuhan ekonomi, apalagi jika dilihat dari jumlah nilai volume usaha.

Pada tahun 2023, jumlah koperasi di Kecamatan Singkawang Timur sebanyak 4 koperasi, dimana 2 unit diantaranya memiliki usaha simpan pinjam.

9.1 Banking

Banks industry as fund collector and distributor had an important role in economic matters. Interfering of fund collection and distribution process could influence the economic activity.

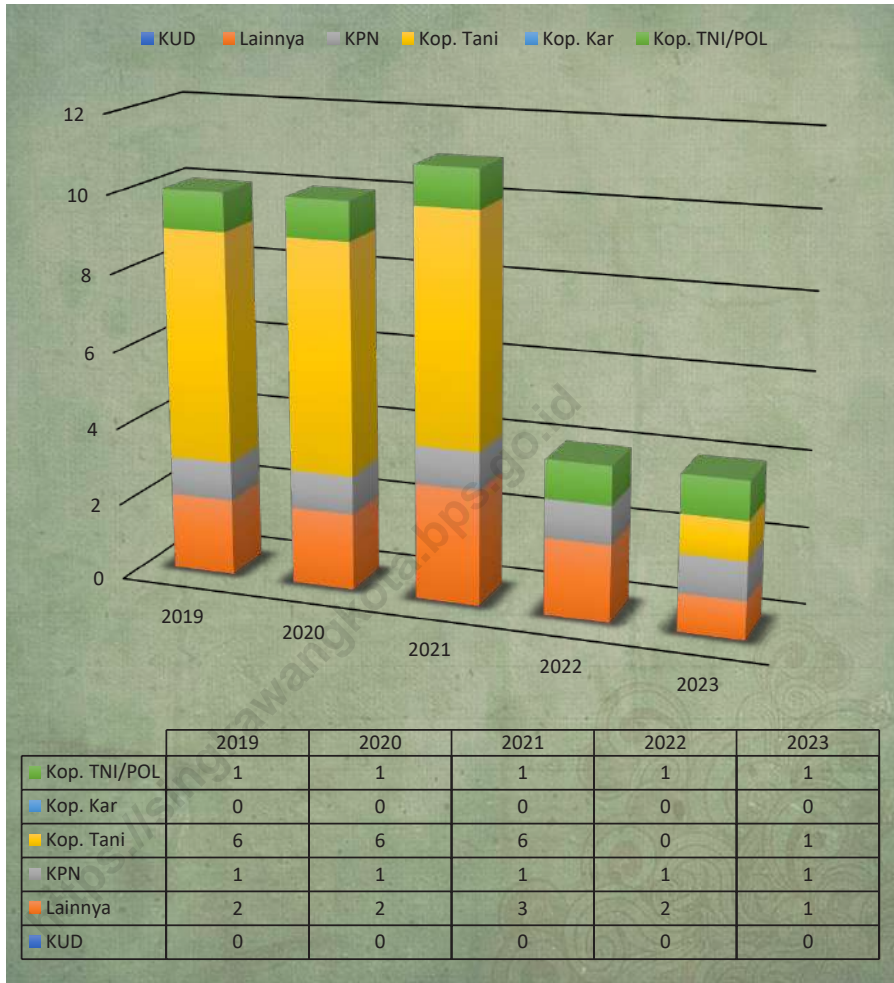
There is no Banks in Singkawang Timur District in 2021.

9.2 Cooperation

Cooperative is an establishment that its members are people or establishments with legal status of cooperative and its activities based on people economic movement.

Cooperative representing economics pillar, not yet significantly in contribution to economics growth, and surely if seen from amount of effort volume.

In 2023, the number of cooperatives in Singkawang Timur District as many as 4 cooperatives where 2 units of them have a savings and loan business.



Sumber/Source: Dinas Perdagangan, Perindustrian, Koperasi dan UKM Kota Singkawang/Department of Trade, Industry, Cooperatives and SMEs of Singkawang Municipality

Gambar 9.1 Banyaknya Koperasi yang Masih Aktif Menurut Kelurahan dan Jenis Koperasi di Kecamatan Singkawang Timur, 2023
Figures *Number of Cooperatives Active by Urban Village and Type of Cooperative in Singkawang Timur District, 2023*

Tabel 9.1
Table

Banyaknya Banyaknya Sarana Lembaga Keuangan yang Beroperasi Menurut Kelurahan dan Jenisnya di Kecamatan Singkawang Timur, 2021
Number of Financial Institution Facilities Operating by Urban Village and its Types in Singkawang Timur District, 2021

Kelurahan <i>Urban Village</i>	Bank Umum Pemerintah <i>Government Bank</i>	Bank Umum Swasta <i>Private Bank</i>	Bank Perkreditan Rakyat (BPR) <i>Rural Bank</i>
(1)	(2)	(3)	(4)
Pajintan	-	-	-
Sanggau Kulor	-	-	-
Bagak Sahwa	-	-	-
Nyarungkop	-	-	-
Mayasopa	-	-	-
Singkawang Timur	-	-	-

Sumber/Source: BPS, Pendataan Potensi Desa (Podes) 2021/BPS-Statistics Indonesia, Village Potential Data Collecting 2021

Tabel
Table 9.2

Banyaknya Koperasi yang Masih Aktif Menurut Kelurahan dan Jenis Koperasi di Kecamatan Singkawang Timur, 2021
Number of Cooperatives Active by Urban Village and Type of Cooperative in Singkawang Timur District, 2021

Kelurahan Urban Village	Koperasi Unit Desa (KUD) Village Cooperative Unit	Koperasi Industri Kecil dan Kerajinan Rakyat (Kopinkra) Small Industry and Citizen Handicraft Cooperative	Koperasi Simpan Pinjam (Kospin) Savings and Loan Cooperative	Koperasi Lainnya Other Cooperative
(1)	(2)	(3)	(4)	(5)
Pajintan	-	-	-	-
Sanggau Kulor	-	-	-	-
Bagak Sahwa	-	-	-	-
Nyarungkop	-	-	1	-
Mayasopa	-	-	-	-
Singkawang Timur	-	-	1	-

Sumber/Source: BPS, Pendataan Potensi Desa (Podes) 2021/BPS-Statistics Indonesia, Village Potential Data Collecting 2021

Tabel 9.3
Table

Banyaknya Koperasi yang Masih Aktif Menurut Kelurahan dan Jenis Koperasi di Kecamatan Singkawang Timur, 2023
Number of Cooperatives Active by Urban Village and Type of Cooperative in Singkawang Timur District, 2023

Kelurahan Urban Village	KUD Village Unit Coopera- tive	Lainnya Others	KPN Public Service Coopera- tive	Kop Tani Farmer Coopera- tive	Kopkar Employee Coopera- tive	Kop TNI/ Pol Army/ Police Coopera- tive	Jumlah Total
(1)	(2)	(3)	(4)	(5)	(6)	(7)	(8)
Pajintan	-	-	-	1	-	-	1
Sanggau Kulor	-	-	-	-	-	1	1
Bagak Sahwa	-	-	1	-	-	-	1
Nyarungkop	-	1	-	-	-	-	1
Mayasopa	-	-	-	-	-	-	-
Singkawang Timur	-	1	1	1	-	1	4

Sumber/Source: Dinas Perdagangan, Perindustrian, Koperasi dan UKM Kota Singkawang/Department of Trade, Industry, Cooperatives and SMEs of Singkawang Municipality

Tabel 9.4
Table

Perkembangan Koperasi Menurut Jenisnya di Kecamatan Singkawang Timur, 2019-2023
Trend of Cooperatives by Kinds of Cooperative in Singkawang Timur District, 2019-2023

Koperasi Cooperatives	2019	2020	2021	2022	2023
(1)	(2)	(3)	(4)	(5)	(6)
KUD <i>Village Unit Cooperative</i>	-	-	-	-	-
Lainnya <i>Others</i>	2	2	3	2	1
KPN <i>Public Service Cooperative</i>	1	1	1	1	1
Kop. Tani <i>Farmer Cooperative</i>	6	6	6	-	1
Kop. Kar <i>Employee Cooperative</i>	-	-	-	-	-
Kop. TNI/POL <i>Army/ Police Cooperative</i>	1	1	1	1	1
Singkawang Timur	10	10	11	4	4

Sumber/Source: Dinas Perdagangan, Perindustrian, Koperasi dan UKM Kota Singkawang/Department of Trade, Industry, Cooperatives and SMEs of Singkawang Municipality

Tabel 9.5
Table

Banyaknya Koperasi yang Mempunyai Usaha Simpan Pinjam Menurut Jenisnya di Kecamatan Singkawang Timur, 2023
Number of Cooperatives by Kinds of Cooperative in Singkawang Timur District, 2023

Kelurahan Urban Village	KUD Village Unit Coopera- tive	Lainnya Others	KPN Public Service Coopera- tive	Kop Tani Farmer Coopera- tive	Kopkar Employee Coopera- tive	Kop TNI/ Pol Army/ Police Coopera- tive	Jumlah Total
(1)	(2)	(3)	(4)	(5)	(6)	(7)	(8)
Pajintan	-	-	-	-	-	-	-
Sanggau Kulor	-	-	-	-	-	-	-
Bagak Sahwa	-	-	1	-	-	-	1
Nyarungkop	-	1	-	-	-	-	1
Mayasopa	-	-	-	-	-	-	-
Singkawang Timur	-	1	1	-	-	-	2

Sumber/Source: Dinas Perdagangan, Perindustrian, Koperasi dan UKM Kota Singkawang/Department of Trade, Industry, Cooperatives and SMEs of Singkawang Municipality

Tabel 9.6
Table

Perkembangan Koperasi yang Mempunyai Usaha Simpan Pinjam Menurut Jenisnya di Kecamatan Singkawang Timur, 2019-2023
Trend of Cooperatives by Kinds of Cooperative in Singkawang Timur District, 2019-2023

Koperasi Cooperatives	2019	2020	2021	2022	2023
(1)	(2)	(3)	(4)	(5)	(6)
KUD <i>Village Unit Cooperative</i>	-	-	-	-	-
Lainnya <i>Others</i>	1	1	1	1	1
KPN <i>Public Service Cooperative</i>	1	1	1	1	1
Kop. Tani <i>Farmer Cooperative</i>	-	-	-	-	-
Kop. Kar <i>Employee Cooperative</i>	-	-	-	-	-
Kop. TNI/POL <i>Army/ Police Cooperative</i>	1	1	1	1	-
Singkawang Timur	3	3	3	3	2

Sumber/Source: Dinas Perdagangan, Perindustrian, Koperasi dan UKM Kota Singkawang/Department of Trade, Industry, Cooperatives and SMEs of Singkawang Municipality

Tabel 9.7
Table

Jumlah Koperasi Primer (NON KUD), Anggota, dan Volume Usaha di Kecamatan Singkawang Timur, 2023
Number of Cooperatives (NON KUD), Members, and Cooperative's Volume in Singkawang Timur District, 2023

Koperasi Cooperatives	Jumlah Koperasi Number of Cooperatives	Jumlah Member Number of Members	Volume usaha (Rp) Cooperatives's Volume (Rp)
(1)	(2)	(3)	(4)
Pajintan	1	-	-
Sanggau Kulor	1	-	-
Bagak Sahwa	1	363	3.269.344.536
Nyarungkop	1	-	-
Mayasopa	-	-	-
2023	4	363	3.269.344.536
2022	4	22.513	177.891.750.858
2021	11	22.695	183.470.206.982
2020	10	21.863	191.044.671.886
2019	10	20.743	180.476.826.800

Catatan/Note: ...) Data tidak tersedia/Data not available

Sumber/Source: Dinas Perdagangan, Perindustrian, Koperasi dan UKM Kota Singkawang/Department of Trade, Industry, Cooperatives and SMEs of Singkawang Municipality

Tabel 9.8 Jumlah Koperasi Primer (KUD), Anggota, dan Volume Usaha di Kecamatan Singkawang Timur, 2023
Number of Cooperatives (KUD), Members, and Cooperative's Volume in Singkawang Timur District, 2023

Koperasi Cooperatives	Jumlah Koperasi Number of Cooperatives	Jumlah Member Number of Members	Volume usaha (Rp) Cooperatives's Volume (Rp)
(1)	(2)	(3)	(4)
Pajintan	-	-	-
Sanggau Kulor	-	-	-
Bagak Sahwa	-	-	-
Nyarungkop	-	-	-
Mayasopa	-	-	-
2023	-	-	-
2022	-	-	-
2021	-	-	-
2020	-	-	-
2019	-	-	-

Sumber/Source: Dinas Perdagangan, Perindustrian, Koperasi dan UKM Kota Singkawang/Department of Trade, Industry, Cooperatives and SMEs of Singkawang Municipality

Tabel 9.9
Table

Banyaknya Surat Pemberitahuan Pajak Terutang (SPPT) dan Nilainya di Kecamatan Singkawang Timur, 2021
The Amount of Tax Payable Notice and It's Value in Singkawang Timur District, 2021

Koperasi Cooperatives	SPPT (Lembar) Tax Payable Notice (Sheet)	Nilai Ketetapan PBB (Rp) The Value of Tax Assessment of Building Earth (Rp)
(1)	(2)	(3)
Pajintan	2.772	320.346.510
Sanggau Kulor	1.257	76.927.988
Bagak Sahwa	2.994	127.986.723
Nyarungkop	723	51.844.482
Mayasopa	872	26.124.515
Singkawang Timur	8.618	603.230.218

Sumber/Source: Badan Keuangan Daerah Kota Singkawang/Regional Financial Office of Singkawang Municipality



Di Tahun 2022, banyaknya Perusahaan yang memiliki Surat Izin Usaha Perdagangan di Kecamatan Singkawang Timur sebanyak 277 perusahaan

In 2022, number of companies has a business license Trading in Singkawang Timur Subdistrict is 277 companies



277 perusahaan tersebut terdiri dari: 5 perdagangan besar, 23 perdagangan menengah, dan 249 perdagangan kecil

The 277 companies consist of: 5 major trades, 23 intermediate trades, and 249 minor trades



Tahun 2021, terdapat 6 restoran dan 102 kedai makanan di Kecamatan Singkawang Timur

In 2021, there were 6 restaurants and 102 food stalls in the Singkawang Timur Subdistrict



ULASAN

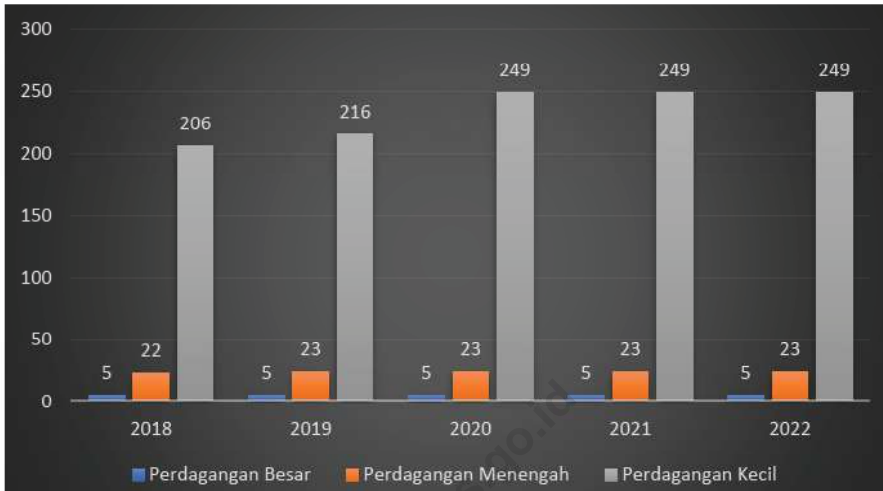
Perdagangan sebagai salah satu sektor yang memegang peranan cukup penting dalam perekonomian Kota Singkawang sehingga perlu terus dikembangkan seiring dengan kemajuan pembangunan guna lebih meningkatkan pendapatan daerah, perluasan lapangan kerja dan pemerataan kesempatan berusaha. Apalagi sektor perdagangan merupakan tumpuan yang memberikan kontribusi terbesar ketiga setelah sektor jasa-jasa terhadap perekonomian daerah.

Pada tahun 2022, jumlah perusahaan perdagangan yang memiliki surat izin usaha di Kecamatan Singkawang Timur sebanyak 277 perusahaan, tidak mengalami perubahan dibandingkan tahun sebelumnya, yang terdiri dari 1,81 persen usaha perdagangan besar; 8,30 persen usaha perdagangan menengah dan 89,89 persen usaha perdagangan kecil.

DESCRIPTION

Commerce as one of the important sector in economics of Singkawang Municipality so that require to continue to be developed along with progress of development utilize more is improving of earnings of area, extension of employment and generalization of opportunity. More than anything else commercial sector of giving the biggest third contribution after services sector to economics.

During 2022, The number of bussines lisencc issued in Singkawang Timur District was counted 277 establishment, or constant compared to the previous years, that is 1.81 percent larger trade; 8.30 percent middle trade; and 89.89 percent small trade.



Sumber/Source: Dinas Penanaman Modal dan Tenaga Kerja Kota Singkawang/ Investment and Manpower Office of Singkawang Municipality

Gambar 10.1 Banyaknya Perusahaan Perdagangan yang Memiliki Surat Izin Usaha di Kecamatan Singkawang Timur, 2019-2023
Figures *Number of Business License Issued in Singkawang Timur District, 2019-2023*

Tabel 10.1
Table

Banyaknya Sarana dan Prasarana Ekonomi Menurut Kelurahan dan Jenisnya di Kecamatan Singkawang Timur, 2021

Number of Economic Facilities and Infrastructure by Urban Village and Type in Singkawang Timur District, 2021

Kelurahan Urban Village	Kelompok Pertokoan Shopping Group	Pasar dengan Bangunan Permanen Market with Permanent Buildings	Pasar dengan Bangunan Semi Permanen Market with Semi Permanent Buildings	Pasar Tanpa Bangunan Market without Building
(1)	(2)	(3)	(4)	(5)
Pajintan	4	-	-	1
Sanggau Kulor	1	-	-	-
Bagak Sahwa	3	-	-	-
Nyarungkop	-	-	-	-
Mayasopa	-	-	-	-
Singkawang Timur	8	-	-	1

Lanjutan Tabel/*Continued Table* 10.1

Kelurahan <i>Urban Village</i>	Minimarket/ Swalayan¹ <i>Minimarket/ Supermarket¹</i>	Toko/Warung <i>Shop/Stall</i>	Restoran/Rumah Makan <i>Restaurants</i>
(1)	(6)	(7)	(8)
Pajintan	3	30	3
Sanggau Kulor	-	13	-
Bagak Sahwa	2	23	1
Nyarungkop	-	12	2
Mayasopa	-	25	-
Singkawang Timur	5	103	6

Lanjutan Tabel/*Continued Table* 10.1

Kelurahan <i>Urban Village</i>	Warung/Kedai Makanan <i>Food Stalls</i>	Hotel <i>Hotel</i>	Hostel/Motel/ Losmen/ Wisma <i>Hostel/Motel/ Inns/ Pensions</i>
(1)	(9)	(10)	(11)
Pajintan	37	1	1
Sanggau Kulor	11	-	-
Bagak Sahwa	28	-	-
Nyarungkop	19	-	-
Mayasopa	7	-	-
Singkawang Timur	102	1	1

Sumber/*Source*: BPS, Pendataan Potensi Desa (Podes) 2021/BPS-Statistics Indonesia, *Village Potential Data Collecting 2021*

Tabel 10.2 Jumlah Rumah Makan/Restoran Menurut Kelurahan di Kecamatan Singkawang Timur, 2019-2021
Number of Restaurants by Urban Village in Singkawang Timur District, 2019-2021

Kelurahan <i>Urban Village</i>	2019	2020	2021
(1)	(2)	(3)	(4)
Pajintan	4	3	3
Sanggau Kulor	-	-	-
Bagak Sahwa	2	2	1
Nyarungkop	2	2	2
Mayasopa	-	-	-
Singkawang Timur	8	7	6

Sumber/Source: BPS, Pendataan Potensi Desa (Podes)/BPS-Statistics Indonesia, Village Potential Data Collecting

Tabel
Table 10.3

Jumlah Kedai Makanan Menurut Kelurahan di Kecamatan Singkawang Timur, 2019-2021
Number of Food Stalls by Urban Village in Singkawang Timur District, 2019-2021

Kelurahan <i>Urban Village</i>	2019	2020	2021
(1)	(2)	(3)	(4)
Pajintan	37	37	37
Sanggau Kulor	2	11	11
Bagak Sahwa	28	28	28
Nyarungkop	5	5	19
Mayasopa	6	7	7
Singkawang Timur	78	88	102

Sumber/Source: BPS, Pendataan Potensi Desa (Podes)/BPS-Statistics Indonesia, Village Potential Data Collecting

Tabel
Table 10.4

Banyaknya Perusahaan Perdagangan yang Memiliki Surat Izin Usaha Perdagangan (Baru, HER REG dan Perubahan) di Kecamatan Singkawang Timur, 2019-2023
Number of Bussines Lisence Issued Published in Singkawang Timur District, 2019-2023

Jenis Usaha Kinds of Business	2019	2020	2021	2022	2023
(1)	(2)	(3)	(4)	(5)	(6)
Perdagangan Besar Large Trade	5	5	5	5	5
Perdagangan Menengah Middle Trade	23	23	23	23	23
Perdagangan Kecil Small Trade	216	249	249	249	249
Singkawang Timur	244	277	277	277	277

Sumber/Source: Dinas Penanaman Modal dan Tenaga Kerja Kota Singkawang/ *Investment and Manpower Office of Singkawang Municipality*

Tabel
Table 10.5

Banyaknya Penerbitan Surat Izin Usaha Perdagangan (SIUP) Baru di Kecamatan Singkawang Timur, 2019-2023
Number of New Bussines Lisence Issued Published in Singkawang Timur District, 2019-2023

Jenis Usaha Kinds of Business	2019	2020	2021	2022	2023
(1)	(2)	(3)	(4)	(5)	(6)
Perdagangan Besar Large Trade	1	-	-	-	-
Perdagangan Menengah Middle Trade	7	-	-	-	-
Perdagangan Kecil Small Trade	8	33	33	-	-
Singkawang Timur	16	33	33	-	-

Sumber/Source: Dinas Penanaman Modal dan Tenaga Kerja Kota Singkawang/ Investment and Manpower Office of Singkawang Municipality

Tabel
Table 10.6

Banyaknya Penerbitan Surat Izin Usaha Perdagangan (SIUP) HER REG di Kecamatan Singkawang Timur, 2019-2023
Number of HER REG Bussines Lisencc Issued Published in Singkawang Timur District, 2019-2023

Jenis Usaha Kinds of Business	2019	2020	2021	2022	2023
(1)	(2)	(3)	(4)	(5)	(6)
Perdagangan Besar Large Trade	-	-	-	-	-
Perdagangan Menengah Middle Trade	-	-	-	-	-
Perdagangan Kecil Small Trade	1	-	-	-	-
Singkawang Timur	1	-	-	-	-

Sumber/Source: Dinas Penanaman Modal dan Tenaga Kerja Kota Singkawang/ *Investment and Manpower Office of Singkawang Municipality*

Tabel
Table 10.7

Banyaknya Penerbitan Surat Izin Usaha Perdagangan (SIUP) Perubahan di Kecamatan Singkawang Timur, 2019-2023
Number of Transformation Bussines Lisence Issued Published in Singkawang Timur District, 2019-2023

Jenis Usaha Kinds of Business	2019	2020	2021	2022	2023
(1)	(2)	(3)	(4)	(5)	(6)
Perdagangan Besar Large Trade	-	-	-	-	-
Perdagangan Menengah Middle Trade	-	-	-	-	-
Perdagangan Kecil Small Trade	2	-	-	-	-
Singkawang Timur	2	-	-	-	-

Sumber/Source: Dinas Penanaman Modal dan Tenaga Kerja Kota Singkawang/ *Investment and Manpower Office of Singkawang Municipality*

Perbandingan Kecamatan Subdistrict Comparison



Kecamatan dengan luas wilayah terluas di Kota Singkawang adalah kecamatan Singkawang Selatan dan kecamatan dengan luas wilayah terkecil adalah kecamatan Singkawang Barat

The largest subdistrict area in Singkawang Municipality is Singkawang Selatan Subdistrict and the smallest is Singkawang Barat Subdistrict

Tingkat Kepadatan Penduduk Kota Singkawang menurut Kecamatan

Population density in Singkawang Municipality by Subdistrict

▲ **Tertinggi**
Highest

3.701
jiwa/km²

Singkawang Barat
Singkawang Barat Subdistrict

▼ **Terendah**
Lowest

144
jiwa/km²

Singkawang Timur
Singkawang Timur Subdistrict



ULASAN

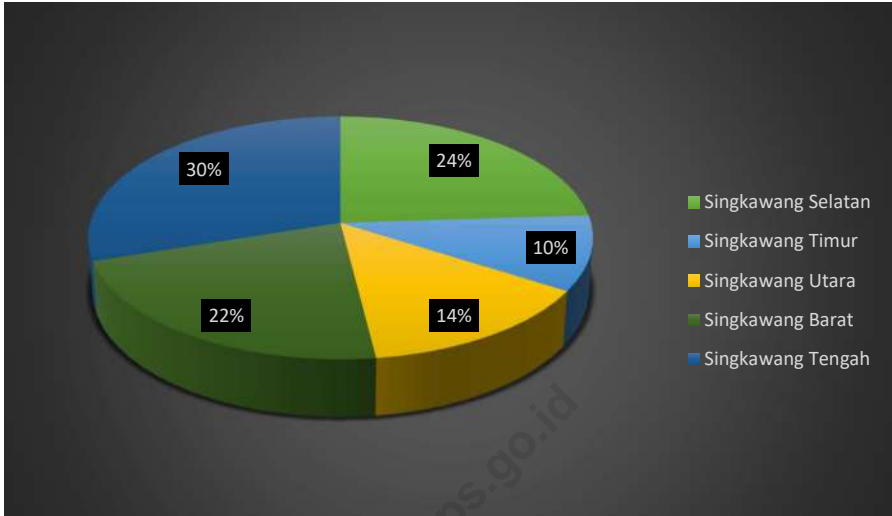
Penduduk Kota Singkawang berdasarkan Dinas Kependudukan dan Pencatatan Sipil Kota Singkawang tahun 2023 sebesar 244.706 jiwa. Sementara penduduk Kecamatan Singkawang Timur sebesar 24.591 jiwa. Dengan jumlah tersebut berarti Kecamatan Singkawang Timur berada pada posisi ke 5 di Kota Singkawang dalam hal jumlah penduduk. Data selengkapnya tentang jumlah penduduk se Kota Singkawang disajikan pada Tabel 11.1.

Tabel 11.3 menyajikan data produksi padi di Kota Singkawang selama tahun 2019 sd 2023. Dari tabel tersebut terlihat bahwa pada tahun 2023 produksi padi di Kota Singkawang sebesar 12.551,03 ton mengalami kenaikan jika dibandingkan dengan tahun 2022 yakni sebesar 12.166,26 ton. Produksi padi tertinggi di Kota Singkawang selama tahun 2019 sd 2023 terjadi di tahun 2021 yakni sebesar 14.229,38 ton. Tabel 11.2 menunjukkan luas panen padi pada tahun 2023 sebesar 3.476,44 hektar yang mengalami kenaikan jika dibandingkan tahun 2022 sebesar 3.228,15 hektar. Luas panen tertinggi di Kota Singkawang selama tahun 2019 sd 2023 terjadi di tahun 2021 yakni sebesar 3.739,86 hektar.

DESCRIPTION

Population of Singkawang Municipality based on Regional Office of Citizenship and Civil Registration of Singkawang Municipality in 2023 was 244.706 whereas population of Singkawang Timur district equal 24.591. This place, Singkawang Timur district as the fifth rank in Singkawang Municipality. Data on population by regions are presented in Table 11.1.

Table 11.3 presents data on paddy production in Singkawang Municipality from 2019 to 2023. It can be seen that in 2023, rice production in Singkawang Municipality was 12,551.03 tons, an increase compared to that of 2022, which was 12,166.26 tons. The highest paddy production in Singkawang City from 2019 to 2023 occurred in 2021, which was 14,229.38 tons. Table 11.2 shows that the paddy harvesting area in 2023 was 3,476.44 hectares, an increase compared to 2022, which was 3,228.15 hectares. The highest harvesting area in Singkawang Municipality from 2019 to 2023 occurred in 2021, which was 3,739.86 hectares.



Sumber/Source: Dinas Kependudukan dan Pencatatan Sipil Kota Singkawang/ Regional Office of Citizenship and Civil Reistration of Singkawang Municipality

Gambar 11.1 **Persentase Penduduk Menurut Kecamatan di Kota Singkawang, 2023**
Figures **Population by District in Singkawang Municipality, 2023**

Tabel 11.1
Table

Jumlah Penduduk dan Kepadatan Penduduk Menurut Kecamatan di Kota Singkawang, 2023
Number of Population and Density of Population by District in Singkawang Municipality, 2023

Kecamatan District	Penduduk Population	Luas Wilayah Total Area (km ²)	Kepadatan Penduduk Density of Population (jiwa/km ²)
(1)	(2)	(3)	(4)
Singkawang Selatan	57.657	224,48	256,85
Singkawang Timur	24.591	166,26	147,91
Singkawang Utara	35.173	66,65	527,73
Singkawang Barat	54.022	15,04	3591,89
Singkawang Tengah	73.263	31,57	2320,65
Kota Singkawang	244.706	504,00	485,53

Sumber/Source: Dinas Kependudukan dan Pencatatan Sipil Kota Singkawang/ Regional Office of Citizenship and Civil Reistration of Singkawang Municipality

Tabel 11.2 Luas Panen Padi Sawah dan Padi Ladang Menurut Kecamatan di Kota Singkawang (Ha), 2019-2023
Table *Harvested Area of Paddy Plant (Wetland and Dryland) by District in Singkawang Municipality (Ha), 2019-2023*

Kecamatan District	2019	2020	2021	2022	2023
(1)	(2)	(3)	(4)	(5)	(6)
Singkawang Selatan
Singkawang Timur
Singkawang Utara
Singkawang Barat
Singkawang Tengah
Kota Singkawang	3.645,95	3.561,80	3.739,86	3.228,15	3.476,44

Sumber/Source: Badan Pusat Statistik Kota Singkawang/ BPS-Statistics of Singkawang Municipality

Tabel 11.3
Table

Produksi Padi Sawah dan Padi Ladang Menurut Kecamatan di Kota Singkawang (Ton), 2019-2023
Production of Paddy Plant (Wetland and Dryland) by District in Singkawang Municipality (Ton), 2019-2023

Kecamatan District	2019	2020	2021	2022	2023
(1)	(2)	(3)	(4)	(5)	(6)
Singkawang Selatan
Singkawang Timur
Singkawang Utara
Singkawang Barat
Singkawang Tengah
Kota Singkawang	12.308,92	13.791,26	14.229,38	12.166,26	12.551,03

Sumber/Source: Badan Pusat Statistik Kota Singkawang/ BPS-Statistics of Singkawang Municipality

Tabel
Table 11.4

Luas Tanaman dan Produksi Perkebunan Menurut Jenisnya dan Kecamatan di Kota Singkawang, 2023
Planted Areas and Production of Estates by Type of Crops and District in Singkawang Municipality, 2023

Kecamatan <i>District</i>	Karet <i>Rubber</i>		Kelapa Dalam <i>Local Coconut</i>	
	Luas Tanaman <i>Planted Area</i> (Ha)	Produksi <i>Production</i> (Ton)	Luas Tanaman <i>Planted Area</i> (Ha)	Produksi <i>Production</i> (Ton)
(1)	(2)	(3)	(4)	(5)
Singkawang Selatan	1.027	496	834	293
Singkawang Timur	6.732	4.173	64	25
Singkawang Utara	390	133	1.725	1.198
Singkawang Barat	-	-	20	6
Singkawang Tengah	-	-	24	2
2023	8.149	4.802	2.667	1.524
2022	8.480	4.886	2.667	1.523
2021	8.836	4.791	2.757	1.518
2020	9.351	4.717	2.757	1.489
2019	10.253	5.628	2.730	1.581

Lanjutan Tabel/*Continued Table* 11.4

Kecamatan <i>District</i>	Kelapa Hybrida <i>Hybrida Coconut</i>		Kelapa Sawit <i>Oil Palm</i>	
	Luas Tanaman <i>Planted Area</i> (Ha)	Produksi <i>Production</i> (Ton)	Luas Tanaman <i>Planted Area</i> (Ha)	Produksi <i>Production</i> (Ton)
(1)	(6)	(7)	(8)	(9)
Singkawang Selatan	3	1	3.166	4.220
Singkawang Timur	-	-	1.319	1.350
Singkawang Utara	6	2	141	142
Singkawang Barat	-	-	-	-
Singkawang Tengah	-	-	41	57
2023	9	3	4.667	5.769
2022	9	3	5.009	5.138
2021	9	3	5.009	4.978
2020	9	3	5.009	4.689
2019	11	5	4.749	4.786

Lanjutan Tabel/*Continued Table* 11.4

Kecamatan <i>District</i>	Lada <i>Pepper</i>		Kopi <i>Coffe</i>	
	Luas Tanaman <i>Planted Area</i> (Ha)	Produksi <i>Production</i> (Ton)	Luas Tanaman <i>Planted Area</i> (Ha)	Produksi <i>Production</i> (Ton)
(1)	(10)	(11)	(12)	(13)
Singkawang Selatan	13	9	1	-
Singkawang Timur	14	9	21	2
Singkawang Utara	9	6	4	2
Singkawang Barat	-	-	-	-
Singkawang Tengah	-	-	-	-
2023	36	24	26	4
2022	36	24	28	4
2021	36	24	28	4
2020	36	21	28	4
2019	32	17	29	6

Lanjutan Tabel/*Continued Table* 11.4

Kecamatan <i>District</i>	Kakao <i>Cocoa</i>		Pinang <i>Areca Nuts</i>	
	Luas Tanaman <i>Planted Area</i> (Ha)	Produksi <i>Production</i> (Ton)	Luas Tanaman <i>Planted Area</i> (Ha)	Produksi <i>Production</i> (Ton)
(1)	(14)	(15)	(16)	(17)
Singkawang Selatan	334	135	23	5
Singkawang Timur	111	45	3	0,7
Singkawang Utara	32	8	8	3
Singkawang Barat	-	-	-	-
Singkawang Tengah	33	9	1	0,3
2023	510	197	35	9
2022	709	241	35	8,0
2021	769	271	35	10,4
2020	782	259	35	10,4
2019	802	190	33	13

Lanjutan Tabel/*Continued Table* 11.4

Kecamatan <i>District</i>	Cengkeh <i>Clove</i>		Kemiri <i>Candlenut</i>	
	Luas Tanaman <i>Planted Area</i> (Ha)	Produksi <i>Production</i> (Ton)	Luas Tanaman <i>Planted Area</i> (Ha)	Produksi <i>Production</i> (Ton)
(1)	(18)	(19)	(20)	(21)
Singkawang Selatan	-	-	9	1
Singkawang Timur	-	-	12	1
Singkawang Utara	-	-	1	0,3
Singkawang Barat	-	-	-	-
Singkawang Tengah	-	-	-	-
2023	-	-	22	2,3
2022	-	-	22	2,3
2021	-	-	22	2,3
2020	-	-	22	2,3
2019	-	-	18	3,3

Sumber/*Source*: Dinas Pertanian, Ketahanan Pangan & Perikanan Kota Singkawang/*Regional Office of Argiculture, Food Security, and Fisheries of Singkawang Municipality*

Tabel
Table 11.5

Populasi Ternak Menurut Jenis Ternak di Kota Singkawang (Ekor), 2023
Livestock Population by Kind of Livestock in Singkawang Municipality (Head), 2023

Kecamatan <i>District</i>	Ternak Besar <i>Big Livestock</i>		Ternak Kecil <i>Small Livestock</i>	
	Sapi <i>Cows</i>	Kerbau <i>Buffalo</i>	Babi <i>Pigs</i>	Kambing <i>Goats</i>
(1)	(2)	(3)	(4)	(5)
Singkawang Selatan	995	-	865	403
Singkawang Timur	1.008	-	234	233
Singkawang Utara	245	-	-	1.780
Singkawang Barat	77	-	20	64
Singkawang Tengah	1.220	-	-	442
2023	3.545	-	1.119	2.922
2022	4.261	-	2.918	2.110
2021	5.974	2	29.478	2.725
2020	5.949	3	35.709	2.605
2019	6.052	4	37.299	2.858

Sumber/Source: Dinas Pertanian, Ketahanan Pangan & Perikanan Kota Singkawang/Regional Office of Argiculture, Food Security, and Fisheries of Singkawang Municipality

Tabel 11.6 Populasi Unggas Menurut Jenis Unggas di Kota Singkawang (Ekor), 2023
Table Poultry Population by Kind of Poultry in Singkawang Municipality (Head), 2023

Kecamatan District	Ayam Ras Fowl		Ayam Buras Country Fowl	Itik Duck	Puyuh Birds
	Pedagang Broiler	Petelur Layer			
(1)	(2)	(3)	(4)	(5)	(6)
Singkawang Selatan	1.140.669	2.229.648	429.370	795	1.200
Singkawang Timur	96.005	259.518	272.985	375	-
Singkawang Utara	54.098	-	93.114	1.155	500
Singkawang Barat	-	10.200	4.495	100	-
Singkawang Tengah	45.880	-	172.087	676	-
2023	1.336.652	2.499.366	972.051	3.101	1.700
2022	1.649.141	2.850.445	957.587	2.846	2.376
2021	1.551.956	2.563.461	1.029.559	5.661	1.851
2020	3.305.496	2.407.097	959.366	6.578	2.980
2019	12.076.164	3.001.183	556.559	17.756	2.814

Sumber/Source: Dinas Pertanian, Ketahanan Pangan & Perikanan Kota Singkawang/Regional Office of Argiculture, Food Security, and Fisheries of Singkawang Municipality

Tabel
Table 11.7

Banyaknya Pematongan Ternak Menurut Jenis Ternak di Kota Singkawang (Ekor), 2023
Number of Livestock Slaughtered by Kind of Livestock in Singkawang Municipality (Head), 2023

Kecamatan <i>District</i>	Ternak Besar <i>Big Livestock</i>		Ternak Kecil <i>Small Livestock</i>	
	Sapi <i>Cows</i>	Kerbau <i>Buffalo</i>	Babi <i>Pigs</i>	Kambing <i>Goats</i>
(1)	(2)	(3)	(4)	(5)
Singkawang Selatan	66	-	8.072	63
Singkawang Timur	23	-	749	21
Singkawang Utara	109	-	-	1.006
Singkawang Barat	109	-	-	52
Singkawang Tengah	1.799	-	-	755
2023	2.106	-	8.821	1.897
2022	2.797	-	14.455	1.645
2021	2.232	-	16.787	1.598
2020	1.979	-	8.663	1.588
2019	2.528	-	11.388	1.146

Sumber/Source: Dinas Pertanian, Ketahanan Pangan & Perikanan Kota Singkawang/Regional Office of Argiculture, Food Security, and Fisheries of Singkawang Municipality

Tabel
Table 11.8**Banyaknya Pematongan Unggas Menurut Jenis Unggas di Kota Singkawang (Ekor), 2023**
Number of Poultry Slaughtered by Kind of Poultry in Singkawang Municipality (Head), 2023

Kecamatan District	Ayam Ras Fowl		Ayam Buras Country Fowl	Itik Duck	Puyuh Birds
	Pedagang Broiler	Petelur Layer			
(1)	(2)	(3)	(4)	(5)	(6)
Singkawang Selatan	441.976	668.839	88.061	3.382	350
Singkawang Timur	485.116	99.275	49.112	2.966	-
Singkawang Utara	535.694	48.032	36.530	4.980	100
Singkawang Barat	551.375	10.219	9.705	3.187	-
Singkawang Tengah	1.574.985	546.357	301.637	13.696	-
2023	3.589.146	1.372.722	485.045	28.211	450
2022	3.906.092	683.224	470.175	26.175	275
2021	2.095.902	444.509	256.610	18.545	5.179
2020	1.439.073	775.805	177.066	28.284	5.179
2019	1.040.166	700.610	50.463	25.691	4.400

Sumber/Source: Dinas Pertanian, Ketahanan Pangan & Perikanan Kota Singkawang/Regional Office of Argiculture, Food Security, and Fisheries of Singkawang Municipality

Tabel
Table 11.9

Jumlah Rumah Tangga Perikanan Menurut Subsektor Perikanan di Kota Singkawang, 2023
Number of Fishing Households by Fishery Subsector in Singkawang Municipality, 2023

Kecamatan <i>District</i>	Perikanan Laut <i>Marine Fisheries</i>	Perairan Umum <i>Inland Water</i>	Perikanan Budidaya <i>Cultivation Fisheries</i>	Jumlah <i>Total</i>
(1)	(2)	(3)	(4)	(5)
Singkawang Selatan	933	-	72	1.005
Singkawang Timur	-	13	65	78
Singkawang Utara	723	44	15	782
Singkawang Barat	740	-	8	748
Singkawang Tengah	115	-	22	137
2023	2.511	57	182	2.750
2022	2.513	72	169	2.754
2021	1.587	70	142	1.799
2020	1.313	77	139	1.526
2019	1.575	75	146	1.796

Sumber/Source: Dinas Pertanian, Ketahanan Pangan & Perikanan Kota Singkawang/Regional Office of Agriculture, Food Security, and Fisheries of Singkawang Municipality

Tabel 11.10 **Produksi Perikanan Laut, Perairan Umum, dan Budidaya di Kota Singkawang (Ton), 2023**
Number of Marine Fishery, Inland Water, and Cultivation Production in Singkawang Municipality (Tons), 2023

Kecamatan District	Perikanan Laut Marine Fisheries	Perairan Umum Inland Water	Perikanan Budidaya Cultivation Fisheries	Jumlah Total
(1)	(2)	(3)	(4)	(5)
Singkawang Selatan	887,50	-	771,09	1.658,61
Singkawang Timur	-	14,69	693,98	708,67
Singkawang Utara	824,10	34,27	220,36	1.078,75
Singkawang Barat	1.046,00	-	10,98	1.056,98
Singkawang Tengah	412,10	-	231,33	643,39
2023	3.169,70	48,96	1.927,74	5.146,40
2022	3.065,08	68,48	1.908,77	5.042,32
2021	3.605,97	70,92	1.973,25	5.650,14
2020	3.282,33	79,91	1.713,11	5.076,35
2019	4.213,50	72,60	1.910,20	6.196,30

Catatan/Note: ... Data tidak tersedia/Data not available

Sumber/Source: Dinas Pertanian, Ketahanan Pangan & Perikanan Kota Singkawang/Regional Office of Argiculture, Food Security, and Fisheries of Singkawang Municipality

Tabel
Table 11.11

Nilai Produksi Perikanan Laut, Perairan Umum, dan Budidaya di Kota Singkawang (Ribuan Rupiah), 2023
Value of Marine Fishery, Inland Water, and Cultivation Production in Singkawang Municipality (Thousand Rupiah), 2023

Kecamatan District	Perikanan Laut Marine Fisheries	Perairan Umum Inland Water	Perikanan Budidaya Cultivation Fisheries	Jumlah Total
(1)	(2)	(3)	(4)	(5)
Singkawang Selatan	27.877.134	-	13.574.524	41.451.658
Singkawang Timur	-	808.407	12.254.779	13.063.186
Singkawang Utara	25.885.910	1.886.283	21.464.326	49.236.519
Singkawang Barat	32.855.194	-	1.508.280	34.363.473
Singkawang Tengah	12.942.955	-	4.147.771	17.090.726
2023	99.561.193	2.694.690	52.949.680	155.205.563
2022	91.148.196	3.061.120	52.570.938	146.780.254
2021	93.430.272	3.990.506	54.763.352	152.184.130
2020	77.158.255	4.095.480	49.193.390	130.447.125
2019	102.282.581	3.974.575	46.976.460	153.233.616

Catatan/Note: ... Data tidak tersedia/Data not available

Sumber/Source: Dinas Pertanian, Ketahanan Pangan & Perikanan Kota Singkawang/Regional Office of Argiculture, Food Security, and Fisheries of Singkawang Municipality

Tabel
Table 11.12

Banyaknya Industri Kecil Menengah Menurut Jenis Industri di Kota Singkawang, 2023
Number of Small Industries by Kind of Industries in Singkawang Municipality, 2023

Kecamatan <i>District</i>	Biodiesel <i>Biodiesel</i>	Minyak Goreng <i>Oil</i>	Sabun <i>Soap</i>	Solvent Methanol <i>Solvent Methanol</i>	Barang Bangunan dan Logam <i>Building Goods and Metal</i>
(1)	(2)	(3)	(4)	(5)	(6)
Singkawang Selatan	-	-	-	-	4
Singkawang Timur	-	-	-	-	-
Singkawang Utara	-	-	-	-	1
Singkawang Barat	-	1	3	-	8
Singkawang Tengah	-	-	-	-	2
2023	-	1	3	-	15
2022	-	1	3	-	-
2021	-	1	1	-	3
2020	-	1	-	-	4
2019	-	1	-	-	3

Lanjutan Tabel/*Continued Table* 11.12

Kecamatan <i>District</i>	Lilin <i>Wax</i>	Daur Ulang Barang Bekas dari Plastik <i>Recycle Used Goods from Plastic</i>	Bahan Keperluan Rumah Tangga <i>Household Necessities</i>	Minyak Pelumas <i>Lubricant</i>	Pengolahan dan Pengawetan Daging <i>Meat Processing and Preservation</i>
(1)	(7)	(8)	(9)	(10)	(11)
Singkawang Selatan	-	-	1	-	-
Singkawang Timur	-	-	-	-	1
Singkawang Utara	-	-	-	-	-
Singkawang Barat	-	-	-	-	-
Singkawang Tengah	-	-	-	-	-
2023	-	-	1	-	1
2022	1	-	-	-	4
2021	1	1	1	1	2
2020	1	1	1	1	1
2019	1	1	1	1	1

Lanjutan Tabel/*Continued Table* 11.12

Kecamatan <i>District</i>	Jamu Tradisional <i>Herbs</i>	Tempe Kedelai <i>Soybean Tempeh</i>	Reparasi Alat-alat Elektronik Konsumen <i>Consumer Electronics Repair</i>	Depot Air Isi Ulang <i>Refill Water Depot</i>	Pengger- gajian Kayu <i>Sawmill</i>	Penyuling- an Oksigen <i>Oxygen Distillation</i>
(1)	(12)	(13)	(14)	(15)	(16)	(17)
Singkawang Selatan	-	5	-	7	3	-
Singkawang Timur	-	-	-	3	2	-
Singkawang Utara	1	-	1	1	-	-
Singkawang Barat	-	2	-	-	3	-
Singkawang Tengah	-	5	-	10	-	-
2023	1	12	1	21	8	-
2022	6	5	6	3	-	-
2021	5	3	1	4	2	1
2020	3	1	1	2	2	1
2019	3	1	1	2	2	1

Sumber/*Source*: Dinas Perdagangan, Perindustrian, Koperasi dan UKM Kota Singkawang/*Department of Trade, Industry, Cooperatives and SMEs of Singkawang Municipality*

Tabel
Table 11.13

Banyaknya Industri Besar/Sedang Menurut Kecamatan di Kota Singkawang, 2023
Number of Large/Medium Industries by District in Singkawang Municipality, 2023

Kecamatan <i>District</i>	Banyaknya Perusahaan <i>Number of Establishment</i>	Tenaga Kerja <i>Employes</i>
(1)	(2)	(3)
Singkawang Selatan	32	92
Singkawang Timur	30	142
Singkawang Utara	47	86
Singkawang Barat	96	241
Singkawang Tengah	138	259
2023	343	820
2022	535	1.461
2021	54	740
2020	54	701
2019	64	832

Sumber/Source: Dinas Perdagangan, Perindustrian, Koperasi dan UKM Kota Singkawang/Department of Trade, Industry, Cooperatives and SMEs of Singkawang Municipality

Tabel
Table 11.14

Banyaknya Perusahaan Perdagangan yang Memiliki Surat Izin Usaha Perdagangan (Baru, Her Reg dan Perubahan) di Kota Singkawang, 2023
Number of Business License Issued in Singkawang Municipality, 2023

Kecamatan <i>District</i>	Perdagangan Besar <i>Large Trade</i>	Perdagangan Menengah <i>Middle Trade</i>	Perdagangan Kecil <i>Small Trade</i>	Jumlah <i>Total</i>
(1)	(2)	(3)	(4)	(5)
Singkawang Selatan
Singkawang Timur
Singkawang Utara
Singkawang Barat
Singkawang Tengah
2023	99	1.078	7.124	8.301
2022	99	1.078	7.124	8.301
2021	99	1.078	7.124	8.301
2020	99	1.078	7.124	8.301
2019	99	1.056	6.445	7.600

Catatan/Note: ... Data tidak tersedia/Data not available

Sumber/Source: Dinas Penanaman Modal dan Tenaga Kerja/Investment and Manpower Office of Singkawang Municipality

Tabel
Table 11.15

Banyaknya Pengiriman Pos Menurut Jenisnya dan Kecamatan di Kota Singkawang, 2023
Number of Post Delivery by Type of Mail and District in Singkawang Municipality, 2023

Kecamatan <i>District</i>	Surat Biasa <i>Ordinary Mail</i>	Surat Tercatat <i>Registered Mail</i>	Surat Kilat Khusus <i>Special Express Mail</i>	Surat Kilat <i>Express Mail</i>	Jumlah <i>Total</i>
(1)	(2)	(3)	(4)	(5)	(6)
Singkawang Selatan
Singkawang Timur
Singkawang Utara
Singkawang Barat
Singkawang Tengah
2023	1.320	-	57.789	-	59.109
2022	3.949	-	59.234	15.796	78.979
2021	1.354	-	32.271	-	33.625
2020	5.180	-	241.085	-	246.265
2019	211	-	5.037	1.144	6.392

Catatan/Note: ...) Data tidak tersedia/Data not available

Sumber/Source: Kantor Pos dan Giro Kota Singkawang/Post Office and Giro of Singkawang Municipality

Tabel 11.16 Banyaknya Penerimaan Pos Menurut Jenisnya dan Kecamatan di Kota Singkawang, 2023
Table *Number of Post Received by Type of Mail and District in Singkawang Municipality, 2023*

Kecamatan <i>District</i>	Surat Biasa <i>Ordinary Mail</i>	Surat Tercatat <i>Registered Mail</i>	Surat Kilat Khusus <i>Special Express Mail</i>	Surat Kilat <i>Express Mail</i>	Jumlah <i>Total</i>
(1)	(2)	(3)	(4)	(5)	(6)
Singkawang Selatan
Singkawang Timur
Singkawang Utara
Singkawang Barat
Singkawang Tengah
2023	1.010	-	57.791	-	58.801
2022	3.813	-	75.746	-	79.559
2021	2.627	-	-	29.793	32.420
2020	17.218	-	121.228	-	138.446
2019	-	-	180.482	1.928	182.410

Catatan/Note: ...) Data tidak tersedia/Data not available

Sumber/Source: Kantor Pos dan Giro Kota Singkawang/Post Office and Giro of Singkawang Municipality

Tabel 11.17
Table

Besarnya Nilai Bea Paket Pos, Wesel Pos dan Hasil Penjualan Benda Pos Serta Materai Menurut Kecamatan di Kota Singkawang (Rupiah), 2023
Number of Post Package Value Money Orders and the Sale of Postal Stationary and Stamps by District in Singkawang Municipality (Rupiah), 2023

Kecamatan <i>District</i>	Paket Pos <i>Post Packet</i>	Bea Wesel Pos <i>Money Orders</i>	Benda Pos <i>Object Post</i>	Materai <i>Stamp</i>
(1)	(2)	(3)	(4)	(5)
Singkawang Selatan
Singkawang Timur
Singkawang Utara
Singkawang Barat
Singkawang Tengah
2023	1.351.629.351	9.949.000	...	4.276.990.000
2022	1.772.509.456	18.588.000	9.698.500	13.863.000.000
2021	1.724.782.855	103.857.000	103.857.000	14.372.924.000
2020	-	37.171.000	-	-
2019	192.715.700	23.717.500	820.719.000	800.000

Catatan/Note: ... Data tidak tersedia/Data not available

Sumber/Source: Kantor Pos dan Giro Kota Singkawang/Post Office and Giro of Singkawang Municipality

Tabel 11.18 Jumlah Akomodasi Hotel Menurut Kecamatan di Kota Singkawang, 2023
Table *Number of Hotels Accommodation by District in Singkawang Municipality, 2023*

Kecamatan <i>District</i>	Hotel <i>Hotels</i>	Kamar <i>Rooms</i>	Tempat Tidur <i>Beds</i>	Kapasitas Tamu <i>Guest Capacity</i>
(1)	(2)	(3)	(4)	(5)
Singkawang Selatan	7	405	846	846
Singkawang Timur	1	50	112	112
Singkawang Utara	1	30	60	60
Singkawang Barat	30	1.385	2.861	2.861
Singkawang Tengah	6	174	362	362
2023	45	2.044	4.241	4.241
2022	42	1.960	4.073	4.073
2021	40	1.885	4.118	4.118
2020	40	1.808	2.150	3.616
2019	39	1.552	2.492	3.334

Sumber/Source: Badan Pusat Statistik Kota Singkawang/BPS-Statistic of Singkawang Municipality

Tabel 11.19 Jumlah Restoran/Rumah Makan Menurut Kecamatan di Kota Singkawang, 2023
Table *Number of Restaurant by District in Singkawang Municipality, 2023*

Kecamatan <i>District</i>	Warung/kedai makanan minuman <i>Food and Beverage Shop</i>	Restoran/rumah makan <i>Restaurant</i>	Jumlah <i>Total</i>
(1)	(2)	(3)	(4)
Singkawang Selatan
Singkawang Timur
Singkawang Utara
Singkawang Barat
Singkawang Tengah
2023
2022
2021	1 527	204	1 731
2020	1 504	210	1 714
2019	1 504	210	1 714

Catatan/Note: ...) Data tidak tersedia/*Data not available*

Sumber/Source: Badan Pusat Statistik Kota Singkawang, Pendataan Potensi Desa (PODES)/ *Statistics of Singkawang Municipality, Village Potential Survei (PODES)*

Tabel
Table 11.20

Banyaknya Koperasi Menurut Jenisnya dan Kecamatan di Kota Singkawang, 2023
Number of Cooperatives by Kinds of Cooperative and District in Singkawang Municipality, 2023

Kecamatan District	KUD Village Unit Coopera- tive	Lainnya Others	KPN Public Service Coopera- tive	Kop Tani Farmer Coopera- tive	Kopkar Employee Coopera- tive	Kop TNI/ Pol Army/ Police Coopera- tive	Jumlah Total
(1)	(2)	(3)	(4)	(5)	(6)	(7)	(8)
Singkawang Selatan	-	8	1	3	1	1	14
Singkawang Timur	-	1	1	1	-	1	4
Singkawang Utara	1	6	-	-	-	-	7
Singkawang Barat	1	17	8	2	1	1	30
Singkawang Tengah	-	20	4	-	2	2	28
2023	2	52	14	6	4	5	83
2022	2	54	11	2	4	6	79
2021	5	119	18	22	13	6	183
2020	5	109	18	22	13	6	173
2019	5	106	18	22	13	5	169

Sumber/Source: Dinas Perdagangan, Perindustrian, Koperasi dan UKM Kota Singkawang/Department of Trade, Industry, Cooperatives and SMEs of Singkawang Municipality

Tabel 11.21
Table

Banyaknya Koperasi yang Mempunyai Usaha Simpan Pinjam Menurut Jenisnya dan Kecamatan di Kota Singkawang, 2023
Number of Cooperatives by Kinds of Cooperative and District in Singkawang Municipality, 2023

Kecamatan District	KUD Village Unit Coopera- tive	Lainnya Others	KPN Public Service Coopera- tive	Kop Tani Farmer Coopera- tive	Kopkar Employee Coopera- tive	Kop TNI/ Pol Army/ Police Coopera- tive	Jumlah Total
(1)	(2)	(3)	(4)	(5)	(6)	(7)	(8)
Singkawang Selatan	-	2	1	-	-	1	4
Singkawang Timur	-	1	1	-	-	-	2
Singkawang Utara	-	-	-	-	-	-	-
Singkawang Barat	-	3	3	1	-	1	8
Singkawang Tengah	-	4	4	-	2	2	12
2023	-	10	9	1	2	4	26
2022	1	40	11	-	4	6	62
2021	2	48	13	-	13	5	81
2020	2	36	13	-	13	5	69
2019	2	35	13	-	12	5	67

Sumber/Source: Dinas Perdagangan, Perindustrian, Koperasi dan UKM Kota Singkawang/Department of Trade, Industry, Cooperatives and SMEs of Singkawang Municipality

Tabel 11.22 Jumlah Koperasi Primer (NON KUD), Anggota, dan Volume Usaha Menurut Kecamatan di Kota Singkawang, 2023
Table *Number of Cooperatives (NON KUD), Members, and Cooperative's Volume in Singkawang Municipality, 2023*

Kecamatan District	Jumlah Koperasi Number of Cooperatives	Jumlah Member Number of Members	Volume Usaha (Rp) Cooperatives's Volume (Rp)
(1)	(2)	(3)	(4)
Singkawang Selatan	14	144	2.380.049.044
Singkawang Timur	4	363	3.269.344.536
Singkawang Utara	6	119	2.870.000
Singkawang Barat	33	1.070	9.651.770.071
Singkawang Tengah	28	2.853	15.860.628.281
2023	85	4.549	31.164.661.932
2022	77	29.400	232.170.993.453
2021	178	32.951	253.701.859.285
2020	168	31.742	290.877.398.423
2019	164	33.138	372.587.458.121

Sumber/Source: Dinas Perdagangan, Perindustrian, Koperasi dan UKM Kota Singkawang/Department of Trade, Industry, Cooperatives and SMEs of Singkawang Municipality

Tabel
Table 11.23

Jumlah Koperasi Primer (KUD), Anggota, dan Volume Usaha Menurut Kecamatan di Kota Singkawang, 2023
Number of Cooperatives (KUD), Members, and Cooperative's Volume in Singkawang Municipality, 2023

Kecamatan District	Jumlah Koperasi Number of Cooperatives	Jumlah Member Number of Members	Volume Usaha (Rp) Cooperatives's Volume (Rp)
(1)	(2)	(3)	(4)
Singkawang Selatan	-	-	-
Singkawang Timur	-	-	-
Singkawang Utara	-	-	-
Singkawang Barat	-	-	-
Singkawang Tengah	-	-	-
2023	-	-	-
2022	2	283	264.192.100
2021	5	231	264.192.100
2020	5	255	223.825.000
2019	5	255	108.000.000

Sumber/Source: Dinas Perdagangan, Perindustrian, Koperasi dan UKM Kota Singkawang/Department of Trade, Industry, Cooperatives and SMEs of Singkawang Municipality

DAFTAR PUSTAKA REFERENCES

- Badan Pusat Statistik. 2023. Proyeksi Penduduk Kabupaten/Kota Provinsi Kalimantan Barat 2020–2035 Hasil Sensus Penduduk 2020. Pontianak: BPS Provinsi Kalimantan Barat.
- Badan Pusat Statistik. 2023. Buku Pedoman Pencacahan Sakernas Agustus 2023. Jakarta: BPS.
- Badan Pusat Statistik. 2023. Buku Pedoman Pemeriksaan Sakernas Agustus 2023. Jakarta: BPS.
- Badan Pusat Statistik. 2023. Buku Kode Sakernas Agustus 2023. Jakarta: BPS.
- Badan Pusat Statistik. 2023. Indeks Pembangunan Manusia 2022. Jakarta: Badan Pusat Statistik.
- Badan Pusat Statistik. 2023. Indeks Perilaku Anti Korupsi 2023. Jakarta: Badan Pusat Statistik
- Badan Pusat Statistik. 2023. Statistik Kriminal 2023. Jakarta: Badan Pusat Statistik.
- Badan Pusat Statistik. 2023. Buku 4 Konsep dan Definisi Survei Sosial Ekonomi (Susenas) Maret 2023. Badan Pusat Statistik. Jakarta.
- Badan Pusat Statistik. 2023. Penghitungan dan Analisis Kemiskinan Makro Indonesia. Jakarta: Badan Pusat Statistik.
- Badan Pusat Statistik. 2023. Pedoman Pencacahan Survei Pertambangan dan Energi. Jakarta: Badan Pusat Statistik.
- Badan Pusat Statistik. 2022. Buku 4 Konsep dan Definisi Survei Sosial Ekonomi Nasional Maret 2023. Jakarta: Badan Pusat Statistik.
- Badan Pusat Statistik. 2022. Buku 5 Pemanfaatan Data Susenas Kor dan KP Susenas Maret 2023. Jakarta: Badan Pusat Statistik.
- Badan Pusat Statistik. 2022. Penghitungan dan Analisis Kemiskinan Makro Indonesia 2022. Jakarta: Badan Pusat Statistik.
- Badan Pusat Statistik. 2021. Survei Pengukuran Tingkat Kebahagiaan: Konsep dan Definisi. Jakarta: Badan Pusat Statistik.
- Badan Pusat Statistik. 2021. Buku 3: Konsep dan Definisi Podes 2021. Jakarta: Badan Pusat Statistik.
- Badan Pusat Statistik. 2021. Pedoman Pengumpulan Data Statistik Perikanan. Jakarta: Badan Pusat Statistik.
- Badan Pusat Statistik. 2021. Buku 3: Konsep dan Definisi Podes 2021. Jakarta: Direktorat Statistik Ketahanan Sosial, Badan Pusat Statistik.
- Badan Pusat Statistik. 2020. Klasifikasi Baku Lapangan Usaha Indonesia (KBLI) 2020. Jakarta: Badan Pusat Statistik
- Badan Pusat Statistik. 2020. Pedoman Pelaksanaan Pencacahan Survei KSA 2020. Jakarta: Badan Pusat Statistik.
- Badan Pusat Statistik. 2019. Pedoman Survei Harga Konsumen. Jakarta: Badan Pusat Statistik.

- Badan Pusat Statistik. 2019. Buku Pedoman Pelaksanaan Pendataan Statistik Pertanian Tanaman Pangan Terintegrasi dengan Metode Kerangka Sampel Area untuk Komoditas Jagung 2019. Jakarta: Badan Pusat Statistik.
- Badan Pusat Statistik. 2018. Konversi Gabah ke Beras Tahun 2018. Jakarta: Badan Pusat Statistik.
- Badan Pusat Statistik. 2018. Pedoman Pengumpulan Data Survei Ubinan Tanaman Pangan. Jakarta: Badan Pusat Statistik.
- Badan Pusat Statistik. 2018. Pedoman Teknis Pendataan Statistik Pertanian Tanaman Pangan Terintegrasi Dengan Metode Kerangka Sampel Area (KSA) 2018. Jakarta: Badan Pusat Statistik. Badan Pusat Statistik & Kementerian Pertanian. 2015. Pedoman Pengumpulan Data Statistik Pertanian (SP) Tanaman Pangan 2015. Jakarta: Badan Pusat Statistik. Kementerian Dalam Negeri. 2019. Peraturan Menteri Dalam Negeri Nomor 72 Tahun 2019 tentang Perubahan Atas Peraturan Menteri Dalam Negeri Nomor 137 Tahun 2017 Tentang Kode Dan Data Wilayah Administrasi Pemerintahan. Jakarta.
- Kementerian Dalam Negeri. 2022. Keputusan Menteri Dalam Negeri Nomor 100.1.1-6117 tentang Pemberian dan Pemutakhiran Kode, Data Wilayah Administrasi Pemerintahan, dan Pulau Tahun 2022. Jakarta.
- Keputusan Menteri Agraria dan Tata Ruang/Kepala Badan Pertanahan Nasional Nomor 686/SKPG. 03.03/XII/2019 tentang Penetapan Luas Lahan Baku Sawah Nasional Tahun 2019.
- Kementerian Pekerjaan Umum dan Perumahan Rakyat. 2023. Buku Informasi Statistik Infrastruktur PUPR Tahun 2022. Jakarta: Pusat Data dan Teknologi Informasi, Kementerian PUPR.
- Keputusan Kepala Badan Pusat Statistik Nomor 6 Tahun 2022 tentang Penyelenggaraan Statistik Dasar.
- Peraturan Menteri Dalam Negeri Nomor 72 Tahun 2019 tentang Perubahan Atas Peraturan Menteri Dalam Negeri Nomor 137 Tahun 2017 tentang Kode dan Data Wilayah Administrasi Pemerintahan.
- Peraturan Pemerintah Nomor 5 Tahun 2021 tentang Penyelenggaraan Perizinan Berusaha Berbasis Risiko.
- Peraturan Kepala Badan Pusat Statistik Nomor 120 Tahun 2020 Tentang Klasifikasi Desa Perkotaan dan Perdesaan di Indonesia 2020. Badan Pusat Statistik. Jakarta.
- Kuntaro, M.Ninik. 2007. Cermat dalam Berbahasa dan Teliti dalam Berpikir. Jakarta: Mitra Wacana Media.
- Abdullah T. & A. Rauf. 2011. Karakteristik Populasi dan Serangan Penggerek Jagung Asia, *Ostrinia furnacalis* (Lepidoptera: Pyralidae), dan Hubungannya dengan Kehilangan Hasil. *Jurnal Fitomedika* 7(3): 175–181.

ST 2023
SENSUS PERTANIAN

BerAKHLAK
Berorientasi Pelayanan Akuntabel Kompeten
Harmonis Loyal Adaptif Kolaboratif

**#bangga
#melayani
#bangsa**

DATA

MENCERDASKAN BANGSA

— *Enlighten The Nation* —



**BADAN PUSAT STATISTIK
KOTA SINGKAWANG**

BPS-STATISTICS SINGKAWANG MUNICIPALITY

Jl. Jendral Ahmad Yani No. 75, Kel. Pasiran,
Singkawang Barat 79123

Telp/fax: (0562) 631 334

Homepage: <http://singkawangkota.bps.go.id>

Email: bps6172@bps.go.id

ISSN: 2621-9417



9 772621 941000