

KECAMATAN NGANTANG DALAM ANGKA TAHUN 2015

<http://malangkabps.go.id>



Kecamatan Ngantang Dalam Angka 2015

Nomor Publikasi : 3507.001
Katalog BPS : 1102001.3507320
Ukuran Buku : 16 x 21 cm
Jumlah Halaman : 71 + Xvi Halaman

<http://malangkab.bps.go.id>

Boleh Dikutip dengan menyebutkan sumbernya

CATATAN RINGKAS

Kabupaten Malang adalah sebuah kawasan yang terletak pada bagian tengah selatan wilayah Propinsi Jawa Timur. Berbatasan dengan enam kabupaten dan Samudera Indonesia. Posisi koordinat Kabupaten Malang terletak antara $112^{\circ}17',10,90''$ Bujur Timur dan $122^{\circ}57',00,00''$ Bujur Timur dan antara $7^{\circ}44',55,11''$ Lintang Selatan dan $8^{\circ}26',35,45''$ Lintang Selatan. Letak geografis sedemikian itu menyebabkan Kabupaten Malang memiliki posisi yang cukup strategis.

Kabupaten Malang berada di atas area seluas 2.977,05 km² yang terbagi dalam 33 kecamatan dan 390 desa/kelurahan. Dari seluruh desa/kelurahan yang ada, 12 diantaranya berstatus kelurahan dan sisanya 378 berstatus desa.

Guna mempermudah pelaksanaan pembangunan, pemerintah Kabupaten Malang menganggap perlu untuk merekam dan menyajikan ukuran-ukuran statistik yang tepat agar dapat menggambarkan spesifik wilayah sampai ke unit terkecil. Data yang diperoleh dibutuhkan untuk perencanaan, evaluasi, serta kebijakan Pemerintah Kabupaten Malang.

Ngantang merupakan salah satu daerah dari 33 kecamatan di wilayah Kabupaten Malang. Secara astronomis Kecamatan Ngantang terletak diantara 112,2149 sampai 112,2286 Bujur Timur dan 7,4945 sampai 7,5603 Lintang selatan.

Geografi

Mengacu pada data potensi Kecamatan Ngantang, letak geografi sekitar 10 desa berada di lereng dan sisanya berada di dataran dengan topografi desa tergolong perbukitan dan dataran.

Luas kawasan Kecamatan Ngantang secara keseluruhan adalah sekitar 147,70 km² atau sekitar 4,96 persen dari total luas Kabupaten Malang.

Sebagai daerah yang topografi sebagian wilayahnya perbukitan, Kecamatan Ngantang memiliki pemandangan alam yang sangat indah. Selama berada di Kecamatan Ngantang, pengunjung dapat menikmati berbagai fasilitas yang tersedia seperti akomodasi, wisata alam hingga makanan khas kecamatan ini. Namun kekayaan alam yang dimiliki kecamatan ini hingga saat ini belum sepenuhnya dapat dimanfaatkan secara optimal. Sekiranya kekayaan alam ini dapat

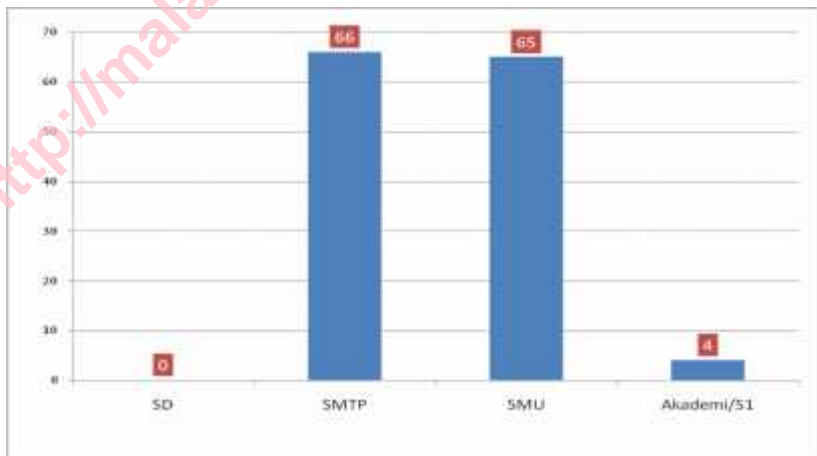
dioptimalkan, maka pertumbuhan ekonomi di wilayah ini berpeluang dapat ditingkatkan.

Adapun batas-batas wilayah Kecamatan Ngantang adalah sebagai berikut:

- Sebelah Utara: Kecamatan kasembon
- Sebelah Timur: kecamatan Pujon
- Sebelah Selatan: Kabupaten Blitar
- Sebelah Barat : Kabupaten Blitar

Pemerintahan

Pada tahun 2014, Kecamatan Ngantang terbagi habis menjadi 13 desa, 57 dusun, 77 RW dan 348 RT. Dilihat dari komposisinya, Desa Pandansari memiliki jumlah dusun terbanyak yaitu sebanyak 7 dusun. Banyaknya jumlah dusun yang dimiliki tidak otomatis menjadi daerah dengan jumlah Rukun Warga dan Rukun Tetangga terbanyak pula. Terbukti jumlah RT terbanyak di Desa Bajarejo yaitu sebanyak 6 RW dan 40 RT. Berikutnya Desa Ngantru (5 RW dan 33 RT), Watujejo (9 RW dan 32 RT), Mulyorejo (4 RW dan 30 RT), Sidodadi (8 RW dan 29 RT), Sumberagung (6 RW dan 26 RT), Kaumrejo (5 RW 26 RT), Tulungrejo (10 RW dan 25 RT) dan sisanya berada di Desa Pandansari, Jombok, Purworejo, Pagersari dan Banturejo.



Gambar 1 Perangkat Desa di Kecamatan Ngantang

Pembangunan nasional yang telah dilaksanakan selama ini tidak akan berhasil apabila desa sebagai satuan terkecil pemerintahan tidak pernah tersentuh pembangunan. Pada tahun 2014, hasil pembangunan di Kecamatan Ngantang telah dapat dirasakan. Hal ini dapat ditengarai dari semua desa di Kecamatan Ngantang yang telah mencapai tingkat swasembada. Hal ini menunjukkan bahwa desa di Kecamatan Ngantang memiliki partisipasi yang baik dan kemandirian dalam menyelenggarakan pemerintahan desanya.

Dalam menyelenggarakan pemerintahan, perangkat desa mempunyai peranan yang penting dalam menyelenggarakan tugas-tugas umum pemerintah, tugas-tugas pembangunan maupun di dalam memberikan pelayanan terhadap masyarakat. Untuk mengetahui gambaran jumlah perangkat desa, jarak dari kantor desa ke kantor kecamatan di Kecamatan Ngantang disajikan pada Tabel 1.1.4 sampai Tabel 10.1-10.4.

Penduduk dan Tenaga Kerja

Data kependudukan merupakan salah satu data pokok yang sangat diperlukan dalam perencanaan dan evaluasi pembangunan karena penduduk merupakan obyek sekaligus subyek pembangunan. Fungsi obyek bermakna penduduk menjadi target dan sasaran pembangunan yang dilakukan oleh penduduk, dan fungsi subyek bermakna penduduk adalah pelaku tunggal dari sebuah pembangunan. Kedua fungsi tadi diharapkan berjalan seiring dan sejalan secara integral.

Berdasarkan hasil Registrasi Penduduk akhir tahun, jumlah Penduduk Kecamatan Ngantang pada tahun 2014 tercatat sebesar 59.278 jiwa dengan tingkat kepadatan 401 orang/km. Komposisi penduduk menurut jenis kelamin menunjukkan bahwa 50,35 persen adalah penduduk laki-laki dan 49,65 persen adalah penduduk perempuan dengan angka sex ratio sebesar 101,43 persen.

Dari hasil SP 2010 dapat diketahui bahwa, struktur umur penduduk cenderung mengarah pada kelompok berusia muda, ini ditunjukkan dengan angka beban ketergantungan penduduk muda (0-14 tahun) sebesar 36,44 persen. Dengan demikian angka beban ketergantungan secara keseluruhan mencapai 50,06 persen atau dengan angka absolut dikatakan bahwa setiap seratus penduduk usia produktif akan menanggung sekitar 50 orang bukan usia produktif (0 – 14 tahun) dan 64 tahun ke atas) atau dengan ratio hampir mencapai

2 : 1. Bila dilihat dari angka ketergantungan ini sudah baik, namun realita secara ekonomis dilapangan sangat bergantung pada sumber daya manusia penduduk usia produktif, dan optimalisasi pemanfaatan sumber daya alam yang ada.



Gambar 2 Penduduk Kecamatan Ngantang

Dalam perencanaan pembangunan, data mengenai ketenagakerjaan memegang peranan penting. Tanpa tenaga kerja tidaklah mungkin program pembangunan dilaksanakan. Dari Tabel 2.5 ditunjukkan bahwa sebagian besar penduduk Kecamatan Ngantang berpenghasilan utama di bidang pertanian. Mengacu data kantor Kecamatan Ngantang tercatat sekitar 14.654 rumah tangga mengantungkan dirinya pada sektor pertanian (tani, buruh tani, peternakan, perikanan). Berikutnya karyawan (PNS, ABRI, Swasta) sekitar 2.632 rumah tangga, perdagangan sekitar 2.244 rumah tangga, kontruksi sekitar 531 rumah tangga dan sekitar 90 rumah tangga, bergerak dalam bidang penggalian.

Sosial dan Pendidikan

Pendidikan dianggap sebagai suatu cara yang efektif untuk meningkatkan pembangunan, karena itulah negara-negara berkembang mencurahkan perhatian yang cukup besar terhadap perluasan pendidikan. Demikian juga pada beberapa kesempatan kerja sebagai kebutuhan hidup, mensyaratkan jenjang pendidikan tertentu untuk aktivitasnya. Dengan taraf pendidikan tertentu seseorang dapat menimbulkan rasa harga dirinya. Pendidikan pada hakekatnya

merupakan usaha sadar manusia untuk mengembangkan kepribadian dan meningkatkan kemampuannya. Oleh karenanya dewasa ini masyarakat sudah menganggap pendidikan sebagai suatu kebutuhan dan pendidikan sudah menjadi simbol status sosial (*title minded*) dan merupakan sarana yang diharapkan mampu menyelesaikan banyak permasalahan.

Sejalan dengan permasalahan tersebut maka peningkatan partisipasi sekolah penduduk harus diimbangi dengan peningkatan sarana fisik pendidikan dan tenaga guru yang memadai. Gambaran nyata mengenai jumlah sekolah, murid dan guru pada tahun 2014 untuk jenjang pendidikan dasar sampai menengah dapat dilihat pada Tabel 3.1 sampai Tabel 3.7.

Berdasarkan Tabel 3.1 rasio murid taman kanak-kanak terhadap sekolah sebesar 60,04 yang berarti untuk setiap sekolah membimbing sebanyak 60 orang siswa taman kanak-kanak di Kecamatan Ngantang. Hal ini menggambarkan beban sekolah untuk memberikan pendidikan dasar cukup berat, namun dilain pihak rasio ini menunjukkan perkembangan di bidang pendidikan karena animo masyarakat untuk menyekolahkan anaknya pada jenjang pra sekolah semakin meningkat.

Pada periode yang sama, rasio murid sekolah dasar terhadap sekolah masing-masing sebesar 306 orang/sekolah untuk sekolah negeri dan 102 orang/sekolah untuk sekolah swasta. Berikutnya rasio murid Sekolah Menengah Pertama Negeri sebesar 350 orang/sekolah, rasio murid Sekolah Menengah Pertama Swasta sebesar 50 orang/sekolah, rasio murid Sekolah Menengah Atas Negeri sebesar 505 orang/sekolah dan rasio murid Sekolah Menengah Atas Swasta sebesar 194 orang/sekolah.

Kesehatan


Pembangunan sektor kesehatan sebagai bagian integral dari pembangunan yang berlangsung, bertujuan untuk mencapai kemampuan hidup sehat bagi setiap penduduk agar dapat mewujudkan derajat kesehatan masyarakat yang optimal.

Peningkatan pelayanan kesehatan kepada masyarakat harus diimbangi dengan penyediaan sarana kesehatan sebagai tempat rujukan bilamana masyarakat mengalami gangguan kesehatan. Sarana kesehatan tersebut berupa penyediaan sarana Rumah Sakit, Puskesmas, Puskesmas Pembantu, Posyandu dan lain-lain. Kemudian sebagai penunjang adalah pengadaan tenaga kesehatan.

Dari beberapa fasilitas kesehatan yang ada di Kecamatan Ngantang proporsi terbesar adalah Posyandu yaitu sebanyak 70 lokasi. Hampir semua RW atau paling tidak dusun di Kecamatan Ngantang mempunyai Posyandu yang diharapkan aktif melakukan kegiatan terutama penanganan/ pemantauan kesehatan ibu dan balita.

Fasilitas yang lain antara puskesmas/pustu sebanyak 4 buah. Berikutnya polindes sebanyak 10 buah, tempat praktek dokter sebanyak 4 buah dan tempat praktek bidan sebanyak 15 buah. Sedangkan untuk tenaga medis di Kecamatan Ngantang terdapat sebanyak 4 dokter, 4 mantri, 13 bidan dan 25 dukun bayi.

Dengan karakteristik penduduk Kecamatan Ngantang yang memiliki struktur umur penduduk berusia muda, maka perlu adanya pengendalian kelahiran melalui gerakan KB nasional. Pada Tahun 2014, jumlah Pasangan Usia Subur di Kecamatan Ngantang sebanyak 10.510 orang dengan peserta KB Aktif sebanyak 8.281 orang atau mencapai 78,79 persen. (Tabel 4.5)



Gambar 3 Pencapaian KB Aktif Dirinci Menurut Jenis Kontrasepsi

Keputusan untuk ber-KB dan pemilihan jenis kontrasepsi kemungkinan dipengaruhi oleh faktor jumlah anak, pendidikan, kegiatan ekonomi, budaya setempat dan nilai anak. Ekspetasi jenis kontrasepsi yang digunakan adalah suntik yaitu sekitar 4.618 orang. Dan urutan berikutnya adalah cara pil sebesar 1.346 orang, IUD sebesar 1.364 orang, susuk 726 orang dan sisanya menggunakan

Kontap OW/OP sebanyak 1 pasangan dan kondom sebanyak 6 pasangan. (Tabel 4.7)

Agama

Beragamnya agama yang dianut oleh masyarakat menggambarkan toleransi kehidupan beragama. Penduduk Kecamatan Ngantang menganut berbagai keyakinan yang hidup berdampingan secara damai. Seperti halnya agama yang dianut oleh sebagian besar penduduk Indonesia, penduduk Kecamatan Ngantang sebagian besar memeluk agama Islam yaitu sebanyak 58.875 jiwa. Berikutnya agama Kristen sebanyak 287 jiwa, serta agama Katholik sebanyak 124 jiwa.

Sarana yang dimiliki untuk menunjang kehidupan beragama terlihat dari banyaknya sarana ibadah. Sejalan dengan banyaknya penganut agama Islam, jumlah sarana ibadah terbanyak adalah masjid dan surau/ langgar yang dapat dijumpai pada setiap desa di Kecamatan Ngantang. Jumlah masjid dan langgar yang berada di Kecamatan Ngantang masing-masing tercatat sebanyak 62 buah dan 131 buah. Berikutnya Gereja Kristen dan Gereja Katolik yang masing-masing sebanyak 4 buah dan 2 buah.

Pertanian

Sektor pertanian merupakan sektor yang unik dan mempunyai ciri khas tersendiri dalam struktur perekonomian. Sektor ini relatif merupakan sektor yang tidak mendapat perhatian serius dalam aksi pembangunan. Mulai dari proteksi, kredit hingga kebijakan lain tidak satupun yang menguntungkan.

Dalam struktur perekonomian Kabupaten Malang, Sektor Pertanian masih mempunyai peranan penting dalam pembangunan ekonomi. Dilihat dari kontribusinya dalam pembentukan Produk Domestik regional Bruto pada tahun 2014, sektor ini menyumbang sekitar 30 persen atau menempati urutan pertama. Daya serap Sektor Pertanian terhadap kesempatan kerja di Kabupaten Malang juga dominan dibandingkan sektor lainnya.

Pada Tahun 2014, jumlah lahan tanah sawah di Kecamatan Ngantang seluas 1.254,00 ha dengan rincian seluruhnya berpengairan diusahakan. Dipihak lain, luas lahan kering yang men-cakup pekarangan tanah untuk bangunan dan halaman, tegalan/ kebun/lading, tambak, hutan dan kolam seluas 13.526 ha dengan rincian sebagaimana pada Tabel 8.1 dan Tabel 8.2.



Gambar 4 Produksi Tanaman Pangan Dirinci Menurut Jenisnya

Produksi padi di Kecamatan Ngantang pada tahun 2014 sebesar 9.682,90 ton, yang berarti meningkat dibanding tahun sebelumnya. Gambaran mengenai tanaman bahan pangan dapat diamati pada Tabel 8.3.

Keadaan populasi dan produksi mengenai sub sektor peternakan di Kecamatan Ngantang dapat dilihat dalam Tabel 8.6. Ternak pada umumnya dapat dibedakan menjadi ternak besar, ternak kecil dan unggas. Tabel 8.6 memperlihatkan perkembangan populasi ternak besar yang meliputi populasi sapi potong, sapi perah, dan kuda selama periode 2011-2014. Dari Tabel tersebut diperlihatkan bahwa populasi sapi perah sebesar 14.348 ekor. Berikutnya populasi sapi potong dan kuda masing-masing sebanyak 250 ekor dan 4 ekor. Adapun gambaran mengenai populasi ternak kecil dan populasi unggas secara umum dapat dilihat dengan rinci sebagaimana pada Tabel 8.6

Industri Pengolahan

Sektor industri adalah sektor yang mampu menggambarkan laju perekonomian suatu daerah. Dan sektor industri pula yang diharapkan akan mampu memberikan value added dengan cepat yang pada akhirnya akan memberikan income daerah melalui PADnya. Tapi masalahnya tidak semua daerah cocok dan kondusif untuk dijadikan kawasan industri. Dengan kenyataan demikian, maka kerjasama antar daerah mutlak dibutuhkan. Banyak faktor yang dibutuhkan untuk

menumbuh-kembangkan sektor industri antara lain, ketersediaan sumber daya manusia yang handal, sumber daya alam dan sumber daya investasi yang cukup.

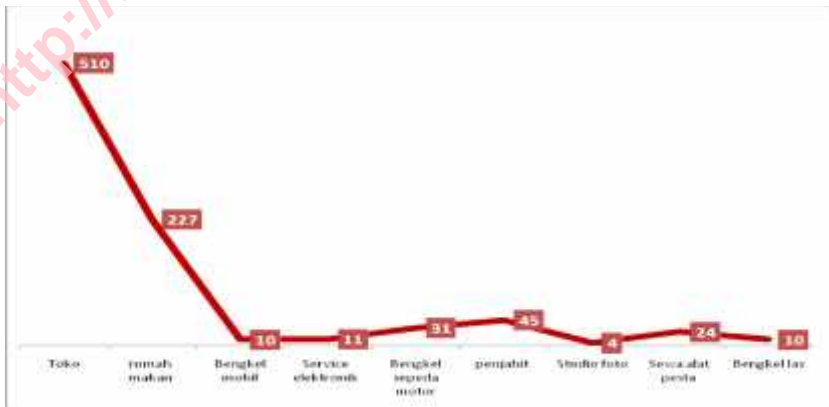
Pada Tahun 2014, profil Industri di Kecamatan Ngantang cenderung masih didominasi oleh industri kecil. Dominasi tersebut dapat dilihat dari persentase jumlah industri kecil yang mencapai lebih dari 99 persen.

Pada periode yang sama, golongan industri kecil dan kerajinan rumah tangga mengalami perkembangan baik dilihat dari jumlah usaha, tenaga kerja maupun nilai tambahnya. Pada Tahun 2014, jumlah usaha industri kecil dan rumah tangga yang tercatat pada Kantor Desa di Kecamatan Ngantang sebanyak 248 usaha.

Perdagangan

Sektor Perdagangan adalah sektor yang selalu ada dan cukup potensial untuk ditumbuh kembang-kan menjadi sektor andalan suatu daerah. Sektor ini akan selalu menjadi aktivitas setiap hari oleh penduduk selama berlangsungnya kehidupan karena sektor perdagangan adalah sektor yang menunjukkan interaksi antar penduduk yang saling membutuhkan dan mendukung.

Untuk memperlancar aktifitas perekonomian di Kecamatan Ngantang diperlukan beberapa sarana penunjang yang dibutuhkan antara lain pasar, hotel/penginapan, rumah makan dan lain sebagainya.



Gambar 5 Sarana dan Prasarana Ekonomi Dirinci Menurut Jenisnya

Mengacu data kantor desa, jumlah toko/warung/kios yang tercatat di Kecamatan Ngantang sebanyak 503 unit, dan menempati urutan teratas sebagai tempat kegiatan ekonomi yang jumlahnya terbesar. Berikutnya pasar permanen sebanyak 4 buah, restaurant sebanyak 210 buah, Swalayan/toserba/minimarket sebanyak 11 buah, serta koperasi sebanyak 1 buah. (Tabel 9.1 dan Tabel 9.2)

Lain-lain

Dalam era globalisasi, sarana komunikasi dan informasi yang memadai sangatlah dibutuhkan. Data mengenai sarana komunikasi dan informasi seperti keberadaan wartel/kios pon, warnet, pos dan lain-lain sangat diperlukan. Dari data yang terkumpul didapatkan keterangan bahwa semua desa di Kecamatan Ngantang terdapat pedagang pulsa sebanyak 60 buah. Berikutnya warnet sebanyak 16 buah serta kantor pos/kantor pos pembantu sebanyak 1 buah.

Pariwisata adalah suatu industri yang sangat kompleks karena kegiatannya yang sangat bermacam-macam sehingga harus bekerja sama untuk menciptakan produknya. Industri ini sangat beraneka ragam subsektornya yang masing-masing merupakan Industri dalam arti yang sempurna, jika dilihat secara terpisah. Salah satu industri tersebut adalah jasa hiburan dan sarana penunjangnya yang meliputi obyek wisata, kesenian, seni/budaya dan sarana lainnya.

Sehubungan dengan hal di atas gambaran mengenai kegiatan pariwisata di Kecamatan Ngantang didekati melalui data banyaknya obyek wisata menurut jenisnya, banyaknya kelompok kesenian, banyaknya kegiatan budaya serta jumlah sarana penunjang wisata.

**TABEL 1.1. STATUS PEMERINTAHAN, STATUS HUKUM, KEBERADAAN BPD
KATAGORI LKMD/K, DAN LPMD/K**

Nama Desa/Kelurahan	Status Pemerintahan (Desa/ Kelurahan)	Status Hukum (Desa/Kel)	Badan Perwakilan Desa/Dewan Kel. (BPD) (Ada / Tdk Ada)	Katagori LKMD/K (Persiapan/ Katagori 1/ Katagori 2/ Katagori 3)	Jumlah Pengurus	
					BPD	LKMD/K
(1)	(2)	(3)	(4)	(5)	(6)	(7)
1. Pagersari	Desa	Definitif	Ada	Persiapan	5	10
2. Sidodadi	Desa	Definitif	Ada	Persiapan	7	17
3. Banjarejo	Desa	Definitif	Ada	Persiapan	5	5
4. Purworejo	Desa	Definitif	Ada	Persiapan	5	5
5. Ngantru	Desa	Definitif	Ada	Persiapan	7	10
6. Banturejo	Desa	Definitif	Ada	Persiapan	5	10
7. Pandansari	Desa	Definitif	Ada	Persiapan	5	10
8. Mulyorejo	Desa	Definitif	Ada	Persiapan	5	10
9. Sumberagung	Desa	Definitif	Ada	Persiapan	7	10
10. Kaumrejo	Desa	Definitif	Ada	Persiapan	7	17
11. Tulungrejo	Desa	Definitif	Ada	Persiapan	5	10
12. Waturejo	Desa	Definitif	Ada	Persiapan	5	5
13. Jombok	Desa	Definitif	Ada	Persiapan	5	15
2014					73	134

Sumber : Kantor Desa

**TABEL 1.2. KLASIFIKASI DESA/KELURAHAN, LETAK GEOGRAFI, TOPOGRAFI,
DAN LETAK DESA RELATIF TERHADAP HUTAN**

Nama Desa/Kelurahan	Koordinat		Letak Geografi (Pantai/ Lembah/ Lereng/ Dataran)	Topografi (Datar/ Perbukitan)	Letak Desa/ Kelurahan Relatif Terhadap Hutan Di (Dalam/ Tepi/ Luar)
	Lintang Selatan	Bujur Timur			
(1)	(2)	(3)	(4)	(5)	(6)
1. Pagersari	7.5603	112.2286	Lereng	Perbukitan	Dalam
2. Sidodadi	7.5383	112.2195	Lereng	Perbukitan	Tepi
3. Banjarejo	7.5347	112.2258	Lereng	Perbukitan	Tepi
4. Purworejo	7.5313	112.2286	Lereng	Perbukitan	Tepi
5. Ngantru	7.5383	112.2194	Dataran	Datar	Tepi
6. Banturejo	7.5321	112.2173	Dataran	Datar	Tepi
7. Pandansari	7.5304	112.2149	Lereng	Perbukitan	Tepi
8. Mulyorejo	7.5049	112.2285	Lereng	Perbukitan	Tepi
9. Sumberagung	7.5093	112.2242	Lereng	Perbukitan	Tepi
10. Kaumrejo	7.5119	112.2217	Dataran	Datar	Tepi
11. Tulungrejo	7.5050	112.2285	Lereng	Perbukitan	Tepi
12. Waturejo	7.5011	112.2208	Lereng	Perbukitan	Tepi
13. Jombok	7.4945	112.2221	Lereng	Perbukitan	Tepi
2014	7.4945	112.2219			

Sumber : Kantor Desa

TABEL 1.3. LUAS DESA/KELURAHAN MENURUT JENIS LAHAN (Ha)

Nama Desa/Kelurahan	Lahan Sawah	Lahan Kering	Total Lahan (Ha)
(1)	(2)	(3)	(4)
1. Pagersari	54.00	2,327.00	2,381.00
2. Sidodadi	123.00	1,821.00	1,944.00
3. Banjarejo	99.00	964.00	1,063.00
4. Purworejo	95.00	1,513.00	1,608.00
5. Ngantru	110.00	1,033.00	1,143.00
6. Banturejo	54.00	545.00	599.00
7. Pandansari	93.00	1,747.00	1,840.00
8. Mulyorejo	114.00	426.00	540.00
9. Sumberagung	109.00	647.00	756.00
10. Kaumrejo	47.00	543.00	590.00
11. Tulungrejo	113.00	667.00	780.00
12. Waturejo	101.00	416.00	517.00
13. Jombok	142.00	877.00	1,019.00
2014	1,254.00	13,526.00	14,780.00

Sumber : Kantor Desa

**TABEL 1.4. KEBERADAAN KANTOR DESA/KEL, JARAK DARI KANTOR DESA/
KELURAHAN KE KANTOR KECAMATAN DAN KABUPATEN/KOTA**

Nama Desa/Kelurahan	Bangunan Kantor Desa/Kel (Ada/Tdk Ada)	Jarak Dari Kantor Desa/Kelurahan Ke		
		Kantor Kecamatan Yang Membawahi (Km)	Kantor Kab/Kota Yang Membawahi (Km)	Ibukota Kab/Kota Lain Terdekat (Km)
(1)	(2)	(3)	(4)	(5)
1. Pagersari	Ada	20	74	40
2. Sidodadi	Ada	16	70	37
3. Banjarejo	Ada	8	71	32
4. Purworejo	Ada	7	65	30
5. Ngantru	Ada	11	69	35
6. Banturejo	Ada	10	67	34
7. Pandansari	Ada	10	67	30
8. Mulyorejo	Ada	5	64	29
9. Sumberagung	Ada	1	67	32
10. Kaumrejo	Ada	1	68	33
11. Tulungrejo	Ada	2	69	34
12. Waturejo	Ada	3	69	35
13. Jombok	Ada	4	70	36
2014		8	68	34

Sumber : Kantor Desa

**TABEL 1.5. JUMLAH DUSUN/DUKUH, RUKUN WARGA, RUKUN TETANGGA
DAN RATA-RATA RT PER RW**

Nama Desa/Kelurahan	Dusun/Dukuh	Banyaknya		Rata-Rata RT per RK/RW
		Rukun Warga (RK/RW)	Rukun Tetangga (RT)	
(1)	(2)	(3)	(4)	(5)
1. Pagersari	4	4	19	5
2. Sidodadi	4	8	29	4
3. Banjarejo	4	6	40	7
4. Purworejo	4	4	23	6
5. Ngantru	3	5	33	7
6. Banturejo	3	3	17	6
7. Pandansari	7	7	24	3
8. Mulyorejo	4	4	30	8
9. Sumberagung	6	6	26	4
10. Kaumrejo	5	5	26	5
11. Tulungrejo	4	10	25	3
12. Waturejo	3	9	32	4
13. Jombok	6	6	24	4
2014	57	77	348	5

Sumber : Kantor Desa

**TABEL 2.1. PELAKSANAAN REGISTRASI PENDUDUK, PENDUDUK AKHIR TAHUN,
RASIO JENIS KELAMIN DAN RATA-RATA ANGGOTA KELUARGA**

Nama Desa/Kelurahan	Registrasi Penduduk (Teratur/ Tdk Teratur/ Tdk Ada)	Penduduk Akhir Tahun (Jiwa)			Rasio Jenis Kelamin (%)	Jumlah Keluarga Akhir Tahun (KK)	Rata-rata Anggota Keluarga (Jiwa)
		Laki-laki	Perempuan	Jumlah			
(1)	(2)	(3)	(4)	(5)	(6)	(7)	(8)
1. Pagersari	tdk teratur	1,630	1,741	3,371	93.62	997	3
2. Sidodadi	tdk teratur	2,708	2,601	5,309	104.11	1,552	3
3. Banjarejo	tdk teratur	2,649	2,640	5,289	100.34	1,384	4
4. Purworejo	teratur	2,074	2,085	4,159	99.47	1,169	4
5. Ngantru	tdk teratur	2,779	2,759	5,538	100.72	1,710	3
6. Banturejo	teratur	1,743	1,740	3,483	100.17	922	4
7. Pandansari	tdk teratur	2,429	2,441	4,870	99.51	1,376	4
8. Mulyorejo	tdk teratur	2,278	2,245	4,523	101.47	1,252	4
9. Sumberagung	teratur	2,635	2,504	5,139	105.23	1,461	4
10. Kaumrejo	tdk teratur	2,835	2,574	5,409	110.14	1,482	4
11. Tulungrejo	tdk teratur	1,758	1,766	3,524	99.55	1,010	3
12. Waturejo	teratur	1,884	1,886	3,770	99.89	1,068	4
13. Jombok	tdk teratur	2,447	2,447	4,894	100.00	1,227	4
2014		29,849	29,429	59,278	101.43	16,610	4

Sumber : Registrasi Penduduk

**TABEL 2.2. PENDUDUK AWAL, LAHIR, MATI, DATANG, PERGI DAN PENDUDUK
AKHIR (JIWA)**

Nama Desa/Kelurahan	Penduduk Awal	Lahir	Mati	Datang	Pergi	Penduduk Akhir
(1)	(2)	(3)	(4)	(5)	(6)	(7)
1. Pagersari	3,366	33	25	7	10	3,371
2. Sidodadi	5,283	51	20	40	45	5,309
3. Banjarejo	5,281	24	14	11	13	5,289
4. Purworejo	4,170	35	45	37	38	4,159
5. Ngantru	5,510	67	50	23	12	5,538
6. Banturejo	3,486	45	26	15	37	3,483
7. Pandansari	4,867	53	53	25	22	4,870
8. Mulyorejo	4,514	62	51	35	37	4,523
9. Sumberagung	5,125	52	25	50	63	5,139
10. Kaumrejo	5,458	27	61	12	27	5,409
11. Tulungrejo	3,511	32	9	24	34	3,524
12. Waturejo	3,764	35	29	7	7	3,770
13. Jombok	4,891	50	46	27	28	4,894
2014	59,226	566	454	313	373	59,278

Sumber : Registrasi Penduduk

TABEL 2.3. BANYAKNYA NIKAH, TALAK, CERAI DAN RUJUK

Nama Desa/Kelurahan	Nikah	Talak	Cerai	Rujuk
(1)	(2)	(3)	(4)	(5)
1. Pagersari	28	2	4	-
2. Sidodadi	60	2	3	-
3. Banjarejo	47	3	5	-
4. Purworejo	43	3	8	-
5. Ngantru	36	2	5	-
6. Banturejo	35	1	3	-
7. Pandansari	45	1	2	-
8. Mulyorejo	47	3	3	-
9. Sumberagung	45	5	5	-
10. Kaumrejo	43	2	4	-
11. Tulungrejo	34	1	3	-
12. Waturejo	33	2	1	-
13. Jombok	44	0	3	-
2014	540	27	49	0

Sumber : KUA

TABEL 2.4. LUAS DESA/KELURAHAN, KEPADATAN PENDUDUK DAN KELUARGA

Nama Desa/Kelurahan	Luas Desa/ Kelurahan (Km ²)	Penduduk pertengahan Tahun (Jiwa)	Keluarga Pertengahan Tahun (KK)	Kepadatan Penduduk (Jiwa / Km ²)	Kepadatan Keluarga (KK / Km ²)
(1)	(2)	(3)	(4)	(5)	(6)
1. Pagersari	23.81	3,369	975	141	41
2. Sidodadi	19.44	5,296	1,502	272	77
3. Banjarejo	10.63	5,285	1,368	497	129
4. Purworejo	16.08	4,165	1,158	259	72
5. Ngantru	11.43	5,524	1,693	483	148
6. Banturejo	5.99	3,485	902	582	151
7. Pandansari	18.40	4,869	1,364	265	74
8. Mulyorejo	5.40	4,519	1,232	837	228
9. Sumberagung	7.56	5,132	1,438	679	190
10. Kaumrejo	5.90	5,434	1,465	921	248
11. Tulungrejo	7.80	3,518	999	451	128
12. Waturejo	5.17	3,767	1,048	729	203
13. Jombok	10.19	4,893	1,206	480	118
2014	147.80	59,252	16,350	401	111

Sumber : Registrasi Penduduk

TABEL 2.5. PENDUDUK YANG BEKERJA MENURUT MATA PENCAHARIANNYA

Nama Desa/Kelurahan	Sumber Pendapatan Utama	Komoditi/ Produk Unggulan	Perkebunan	Perikanan	Peternakan	Pedagang	PNS
(1)	(2)	(3)	(4)	(5)	(6)	(7)	(8)
1. Pagersari	Pertanian	Padi	0	0	625	90	22
2. Sidodadi	Pertanian	Padi	0	0	528	190	47
3. Banjarejo	Pertanian	Bawang merah	0	0	579	214	38
4. Purworejo	Pertanian	Bawang merah	0	0	289	156	23
5. Ngantru	Pertanian	sayuran	0	0	402	208	19
6. Banturejo	Pertanian	Padi	0	13	321	211	52
7. Pandansari	Pertanian	Padi	0	21	570	216	36
8. Mulyorejo	Pertanian	Padi	0	56	218	219	35
9. Sumberagung	Pertanian	Padi	0	0	358	156	41
10. Kaumrejo	Pertanian	Padi	0	23	109	391	89
11. Tulungrejo	Peternakan	Susu sapi	0	0	508	89	25
12. Waturejo	Peternakan	Susu sapi	0	0	487	111	20
13. Jombok	Peternakan	Susu sapi	0	0	534	145	42
2014			0	113	5,528	2,244	427

Sumber : Kantor Desa

LANJUTAN TABEL 2.5.

Nama Desa/Kelurahan	TNI/ Polri	Buruh Pabrik/ Industri	Penggalian/ Penambang an	Buruh Tani	Buruh Bangunan	Jasa	Lainnya	Jumlah
(1)	(9)	(10)	(11)	(12)	(13)	(14)	(15)	(16)
1. Pagersari	2	42	0	412	29	24	34	1,280
2. Sidodadi	1	165	1	790	34	26	25	1,807
3. Banjarejo	3	196	3	423	31	29	37	1,553
4. Purworejo	1	134	0	986	38	19	37	1,683
5. Ngantru	1	109	12	528	76	11	29	1,395
6. Banturejo	2	165	0	368	40	19	22	1,213
7. Pandansari	1	178	44	603	32	17	25	1,743
8. Mulyorejo	2	170	23	578	57	22	21	1,401
9. Sumberagung	5	324	0	1,062	51	14	28	2,039
10. Kaumrejo	6	195	5	1,673	83	13	36	2,623
11. Tulungrejo	1	138	2	1,342	26	11	23	2,165
12. Waturejo	2	234	0	248	34	22	38	1,196
13. Jombok	0	128	0	747	39	29	42	1,706
2014	27	2,178	90	9,013	531	227	355	20,098

Sumber : Kantor Desa

TABEL 3.1. JUMLAH TAMAN KANAK-KANAK (TK) DAN SD DAN SEDERAJ.

Nama Desa/Kelurahan	Banyaknya TK			Banyaknya SD Dan Sederajat		
	Negeri	Swasta	Jumlah	Negeri	Swasta	Jumlah
(1)	(2)	(3)	(4)	(5)	(6)	(7)
1. Pagersari	0	1	1	2	0	2
2. Sidodadi	0	1	1	4	0	4
3. Banjarejo	0	2	2	4	0	4
4. Purworejo	0	3	3	3	0	3
5. Ngantru	0	2	2	3	0	3
6. Banturejo	0	1	1	2	0	2
7. Pandansari	0	3	3	3	0	3
8. Mulyorejo	0	1	1	3	0	3
9. Sumberagung	0	3	3	3	1	4
10. Kaumrejo	0	4	4	3	1	4
11. Tulungrejo	0	1	1	2	0	2
12. Waturejo	0	2	2	2	0	2
13. Jombok	0	2	2	4	1	5
2014	0	26	26	38	3	41

Sumber : DIKNAS KECAMATAN

TABEL 3.2. BANYAKNYA SMP DAN SEDERAJAT DAN SMU DAN SEDERAJAT

Nama Desa/Kelurahan	Banyaknya SMP Dan Sederajat			Banyaknya SMU Dan Sederajat		
	Negeri	Swasta	Jumlah	Negeri	Swasta	Jumlah
(1)	(2)	(3)	(4)	(5)	(6)	(7)
1. Pagersari	1	0	0	0	0	0
2. Sidodadi	0	1	1	0	0	0
3. Banjarejo	1	0	1	0	0	0
4. Purworejo	0	0	0	0	0	0
5. Ngantru	0	1	1	0	0	0
6. Banturejo	0	1	1	0	0	0
7. Pandansari	0	0	0	0	0	0
8. Mulyorejo	0	1	1	1	0	1
9. Sumberagung	1	2	3	0	2	2
10. Kaumrejo	0	0	0	0	1	1
11. Tulungrejo	0	0	0	0	0	0
12. Waturejo	1	1	2	0	0	0
13. Jombok	0	0	0	0	0	0
2014	4	7	10	1	3	4

Sumber : DIKNAS KECAMATAN

**TABEL 3.3. BANYAKNYA PERGURUAN TINGGI DAN SEDERAJAT
SERTA SEKOLAH LUAR BIASA**

Nama Desa/Kelurahan	Banyaknya Perguruan Tinggi Dan Sederajat		Banyaknya Sekolah Luar Biasa	
	Negeri	Swasta	Negeri	Swasta
(1)	(2)	(3)	(4)	(5)
1. Pagersari	0	0	0	0
2. Sidodadi	0	0	0	0
3. Banjarejo	0	0	0	0
4. Purworejo	0	0	0	0
5. Ngantru	0	0	0	0
6. Banturejo	0	0	0	0
7. Pandansari	0	0	0	0
8. Mulyorejo	0	0	0	0
9. Sumberagung	0	0	0	0
10. Kaumrejo	0	0	0	0
11. Tulungrejo	0	0	0	0
12. Waturejo	0	0	0	0
13. Jombok	0	0	0	0
2014	0	0	0	0

Sumber : DIKNAS KECAMATAN

TABEL 3.4. JUMLAH GURU DAN MURID TAMAN KANAK-KANAK

Nama Desa/Kelurahan	Guru TK					
	Negeri		Swasta		Jumlah	
	Tetap	Tdk Tetap	Tetap	Tdk Tetap	Tetap	Tdk Tetap
(1)	(2)	(3)	(4)	(5)	(6)	(7)
1. Pagersari	0	0	4	0	0	4
2. Sidodadi	0	0	8	0	0	8
3. Banjarejo	0	0	17	0	0	17
4. Purworejo	0	0	10	0	0	10
5. Ngantru	0	0	7	0	0	7
6. Banturejo	0	0	9	0	0	9
7. Pandansari	0	0	16	0	0	16
8. Mulyorejo	0	0	6	0	0	6
9. Sumberagung	0	0	14	0	0	14
10. Kaumrejo	0	0	18	0	0	18
11. Tulungrejo	0	0	4	0	1	4
12. Waturejo	0	0	5	0	0	5
13. Jombok	0	0	15	0	0	15
2014	0	0	1	0	1	133

Sumber : DIKNAS KECAMATAN

LANJUTAN TABEL 3.4

Nama Desa/Kelurahan	Murid TK					
	Negeri		Swasta		Jumlah	
	Laki	Perempuan	Laki	Perempuan	Laki	Perempuan
(1)	(8)	(9)	(10)	(11)	(12)	(13)
1. Pagersari	0	0	41	38	41	38
2. Sidodadi	0	0	43	36	43	36
3. Banjarejo	0	0	81	99	81	99
4. Purworejo	0	0	87	58	87	58
5. Ngantru	0	0	50	59	50	59
6. Banturejo	0	0	52	53	52	53
7. Pandansari	0	0	125	109	125	109
8. Mulyorejo	0	0	61	69	61	69
9. Sumberagung	0	0	89	86	89	86
10. Kaumrejo	0	0	23	28	23	28
11. Tulungrejo	0	0	39	36	39	36
12. Waturejo	0	0	49	26	49	26
13. Jombok	0	0	68	56	68	56
2014	0	0	808	753	808	753

Sumber : DIKNAS KECAMATAN

TABEL 3.5. JUMLAH GURU DAN MURID SEKOLAH DASAR DAN SEDERAJAT

Nama Desa/Kelurahan	Guru SD / MI					
	Negeri		Swasta		Jumlah	
	Tetap	Tdk Tetap	Tetap	Tdk Tetap	Tetap	Tdk Tetap
(1)	(2)	(3)	(4)	(5)	(6)	(7)
1. Pagersari	10	9	0	0	10	9
2. Sidodadi	15	18	0	0	15	18
3. Banjarejo	18	16	0	0	18	16
4. Purworejo	11	13	0	0	11	13
5. Ngantru	12	13	0	0	12	13
6. Banturejo	10	6	0	0	10	6
7. Pandansari	16	13	0	0	16	13
8. Mulyorejo	16	9	0	0	16	9
9. Sumberagung	16	12	0	0	16	12
10. Kaumrejo	14	13	15	0	29	13
11. Tulungrejo	11	8	0	0	11	8
12. Waturejo	12	13	0	0	12	13
13. Jombok	19	14	12	0	31	14
2014	180	157	27	0	207	157

Sumber : DIKNAS KECAMATAN

LANJUTAN TABEL 3.5

Nama Desa/Kelurahan	Murid SD / MI					
	Negeri		Swasta		Jumlah	
	Laki	Perempuan	Laki	Perempuan	Laki	Perempuan
(1)	(8)	(9)	(10)	(11)	(12)	(13)
1. Pagersari	204	177	0	0	204	177
2. Sidodadi	246	239	0	0	246	239
3. Banjarejo	242	223	0	0	242	223
4. Purworejo	230	205	0	0	230	205
5. Ngantru	248	219	0	0	248	219
6. Banturejo	132	157	0	0	132	157
7. Pandansari	253	310	0	0	253	310
8. Mulyorejo	201	185	0	0	201	185
9. Sumberagung	265	248	0	0	265	248
10. Kaumrejo	195	133	140	120	335	253
11. Tulungrejo	162	117	0	0	162	117
12. Waturejo	153	154	0	0	153	154
13. Jombok	201	200	25	21	226	221
2014	2,732	2,567	165	141	2,897	2,708

Sumber : DIKNAS KECAMATAN

TABEL 3.6 JUMLAH GURU DAN MURID SEKOLAH MENENGAH PERTAMA DAN SED

Nama Desa/Kelurahan	Guru SLTP					
	Negeri		Swasta		Jumlah	
	Tetap	Tdk Tetap	Tetap	Tdk Tetap	Tetap	Tdk Tetap
(1)	(2)	(3)	(4)	(5)	(6)	(7)
1. Pagersari	0	13	0	0	0	12
2. Sidodadi	0	0	16	0	16	0
3. Banjarejo	12	7	0	0	12	7
4. Purworejo	0	0	0	0	0	0
5. Ngantru	0	0	3	0	3	0
6. Banturejo	0	0	21	0	21	0
7. Pandansari	0	0	0	0	0	0
8. Mulyorejo	0	0	18	0	18	0
9. Sumberagung	31	7	29	0	60	7
10. Kaumrejo	0	0	0	0	0	0
11. Tulungrejo	0	0	0	0	0	0
12. Waturejo	0	0	18	0	18	0
13. Jombok	1	14	0	0	1	14
2014	44	12	105	0	149	12

Sumber : SEKOLAH SMP

LANJUTAN TABEL 3.6

Nama Desa/Kelurahan	Murid SLTP					
	Negeri		Swasta		Jumlah	
	Laki	Perempuan	Laki	Perempuan	Laki	Perempuan
(1)	(8)	(9)	(10)	(11)	(12)	(13)
1. Pagersari	53	70			53	70
2. Sidodadi	0	0	55	37	55	37
3. Banjarejo	195	212	0	0	195	212
4. Purworejo	0	0	0	0	0	0
5. Ngantru	0	0	29	23	29	23
6. Banturejo	0	0	138	159	138	159
7. Pandansari	0	0	0	0	0	0
8. Mulyorejo	0	0	104	96	104	96
9. Sumberagung	327	400	111	125	438	525
10. Kaumrejo	0	0	0	0	0	0
11. Tulungrejo	0	0	0	0	0	0
12. Waturejo	0	0	125	134	125	134
13. Jombok	57	84	0	0	57	84
2014	632	766	562	574	1,194	1,340

Sumber : SEKOLAH SMP

TABEL 3.7. JUMLAH GURU DAN MURID SEKOLAH MENENGAH UMUM DAN SEDER.

Nama Desa/Kelurahan	Guru SMU					
	Negeri		Swasta		Jumlah	
	Tetap	Tdk Tetap	Tetap	Tdk Tetap	Tetap	Tdk Tetap
(1)	(2)	(3)	(4)	(5)	(6)	(7)
1. Pagersari	0	0	0	0	0	0
2. Sidodadi	0	0	0	0	0	0
3. Banjarejo	0	0	0	0	0	0
4. Purworejo	0	0	0	0	0	0
5. Ngantru	0	0	0	0	0	0
6. Banturejo	0	0	0	0	0	0
7. Pandansari	0	0	0	0	0	0
8. Mulyorejo	30	6	0	0	30	6
9. Sumberagung	0	0	34	0	34	0
10. Kaumrejo	0	0	15	0	15	0
11. Tulungrejo	0	0	0	0	0	0
12. Waturejo	0	0	0	0	0	0
13. Jombok	0	0	0	0	0	0
2014	30	6	49	0	79	6

Sumber : SEKOLAH SMA

LANJUTAN TABEL 3.7.

Nama Desa/Kelurahan	Murid SMU					
	Negeri		Swasta		Jumlah	
	Laki	Perempuan	Laki	Perempuan	Laki	Perempuan
(1)	(8)	(9)	(10)	(11)	(12)	(13)
1. Pagersari	0	0	0	0	0	0
2. Sidodadi	0	0	0	0	0	0
3. Banjarejo	0	0	0	0	0	0
4. Purworejo	0	0	0	0	0	0
5. Ngantru	0	0	0	0	0	0
6. Banturejo	0	0	0	0	0	0
7. Pandansari	0	0	0	0	0	0
8. Mulyorejo	184	321	0	0	184	321
9. Sumberagung	0	0	117	35	117	35
10. Kaumrejo	0	0	88	158	88	158
11. Tulungrejo	0	0	0	0	0	0
12. Waturejo	0	0	0	0	0	0
13. Jombok	0	0	0	0	0	0
2014	184	321	205	193	389	514

Sumber : SEKOLAH SMA

**TABEL 4.1. JUMLAH SARANA KESEHATAN DI DESA DAN KEBERADAAN
PUSKESMAS KELILING**

Nama Desa/Kelurahan	Banyaknya Sarana Kesehatan					
	Rumah Sakit	Rumah Sakit Bersalin	Poliklinik	Puskesmas	Puskesmas Pembantu	Tempat Praktek Dokter
(1)	(2)	(3)	(4)	(5)	(6)	(7)
1. Pagersari	0	0	0	0	0	0
2. Sidodadi	0	0	0	0	0	0
3. Banjarejo	0	0	0	0	0	0
4. Purworejo	0	0	0	0	0	0
5. Ngantru	0	0	0	0	1	0
6. Banturejo	0	0	0	0	1	0
7. Pandansari	0	0	0	0	0	0
8. Mulyorejo	0	0	0	0	0	1
9. Sumberagung	0	0	2	0	0	1
10. Kaumrejo	0	0	0	1	0	1
11. Tulungrejo	0	0	0	0	0	0
12. Waturejo	0	0	0	0	0	0
13. Jombok	0	0	0	0	1	0
2014	0	0	2	1	3	3

Sumber : PUSKESMAS

LANJUTAN TABEL 4.1

Nama Desa/Kelurahan	Banyaknya Sarana Kesehatan					
	Tempat Praktek Bidan	Posyandu	Polindes	Apotik	Toko Khusus Obat	Puskesmas Keliling
(1)	(8)	(9)	(10)	(11)	(12)	(13)
1. Pagersari	1	4	1	0	0	0
2. Sidodadi	1	7	1	0	1	0
3. Banjarejo	1	5	1	0	0	0
4. Purworejo	1	4	1	0	1	0
5. Ngantru	2	5	1	0	0	0
6. Banturejo	1	4	0	0	1	0
7. Pandansari	1	7	1	0	0	0
8. Mulyorejo	1	6	1	0	0	0
9. Sumberagung	1	6	1	0	0	0
10. Kaumrejo	2	6	0	0	1	0
11. Tulungrejo	1	4	1	0	0	0
12. Waturejo	1	6	1	0	0	0
13. Jombok	1	6	0	0	0	0
2014	15	70	10	1	2	0

Sumber : PUSKESMAS

TABEL 4.2. JUMLAH TENAGA KESEHATAN DI DESA

Nama Desa/Kelurahan	Banyaknya Tenaga Kesehatan					
	Dokter Pria	Dokter Wanita	Mantri	Bidan	Dukun Bayi Terlatih	Dukun Bayi Belum Terlatih
(1)	(2)	(3)	(4)	(5)	(6)	(7)
1. Pagersari	0	0	0	1	2	2
2. Sidodadi	0	0	0	1	1	2
3. Banjarejo	0	0	1	2	0	2
4. Purworejo	0	0	0	1	1	1
5. Ngantru	1	0	1	2	1	2
6. Banturejo	1	0	0	1	1	1
7. Pandansari	0	0	0	1	1	2
8. Mulyorejo	0	0	1	1	1	1
9. Sumberagung	2	1	0	3	1	1
10. Kaumrejo	1	1	1	2	1	3
11. Tulungrejo	0	0	0	1	1	0
12. Waturejo	0	0	0	1	1	1
13. Jombok	0	0	0	1	1	1
2014	2	2	4	13	13	12

Sumber : PUSKESMAS

TABEL 4.3. BANYAKNYA KUNJUNGAN KE PUSKESMAS

Nama Desa/Kelurahan	2013	2014
(1)	(2)	(3)
1. Pagersari	1,003	1,360
2. Sidodadi	1,098	1,488
3. Banjarejo	899	1,219
4. Purworejo	1,211	1,642
5. Ngantru	1,300	1,762
6. Banturejo	890	1,206
7. Pandansari	1,402	1,901
8. Mulyorejo	1,087	1,474
9. Sumberagung	1,980	2,684
10. Kaumrejo	1,145	1,552
11. Tulungrejo	1,809	2,452
12. Waturejo	1,906	2,584
13. Jombok	1,995	2,704

Sumber : PUSKESMAS

**TABEL 4.4. JUMLAH KEJADIAN WABAH PENYAKIT DAN JENISNYA SETAHUN
YANG LALU**

Nama Desa/Kelurahan	Muntaber/ Diare	Demam Berdarah	Infeksi saluran Pernafasan	Campak (orang)	Malaria (orang)	Lainnya (orang)
(1)	(2)	(3)	(4)	(5)	(6)	(7)
1. Pagersari	0	0	0	0	0	0
2. Sidodadi	0	0	0	0	0	0
3. Banjarejo	0	0	0	0	0	0
4. Purworejo	0	0	0	0	0	0
5. Ngantru	0	0	0	0	0	0
6. Banturejo	0	0	0	0	0	0
7. Pandansari	0	0	0	0	0	0
8. Mulyorejo	0	0	0	0	0	0
9. Sumberagung	0	0	0	0	0	0
10. Kaumrejo	0	0	0	0	0	0
11. Tulungrejo	0	0	0	0	0	0
12. Waturejo	0	0	0	0	0	0
13. Jombok	0	0	0	0	0	0
2014	0	0	0	0	0	0

Sumber : PUSKESMAS

**TABEL 4.5. JUMLAH PESERTA KELUARGA BERENCANA DAN PASANGAN
USIA SUBUR**

Nama Desa/Kelurahan	Jumlah Akseptor KB Aktif	Peserta KB Baru	Pasangan Usia Subur (PUS)	Peserta KB Mandiri
(1)	(2)	(3)	(4)	(5)
1. Pagersari	457	44	632	193
2. Sidodadi	842	78	1,075	257
3. Banjarejo	733	136	902	186
4. Purworejo	581	112	719	152
5. Ngantru	857	59	1,092	259
6. Banturejo	372	39	534	178
7. Pandansari	716	114	842	139
8. Mulyorejo	652	92	842	209
9. Sumberagung	654	81	826	256
10. Kaumrejo	764	103	975	232
11. Tulungrejo	565	80	687	133
12. Waturejo	502	66	642	154
13. Jombok	586	101	742	172
2014	8,281	1,105	10,510	2,520

Sumber : PLKB

TABEL 4.6. BANYAKNYA PAGUYUBAN DAN PETUGAS KELUARGA BERENCANA

Nama Desa/Kelurahan	Paguyuban Tingkat Desa	PPKBD	SUB PPKBD
(1)	(2)	(3)	(4)
1. Pagersari	15	1	10
2. Sidodadi	15	1	10
3. Banjarejo	15	1	10
4. Purworejo	15	1	10
5. Ngantru	16	1	10
6. Banturejo	15	1	10
7. Pandansari	15	1	10
8. Mulyorejo	15	1	10
9. Sumberagung	15	1	10
10. Kaumrejo	15	1	10
11. Tulungrejo	15	1	10
12. Waturejo	16	1	10
13. Jombok	15	1	10
2014	197	13	130

Sumber : PLKB

TABEL 4.7. PENCAPAIAN PESERTA KB AKTIF MENURUT

ALAT KONTRASEPSI

Nama Desa/Kelurahan	Pasangan Usia Subur (PUS)	Alat Kontrasepsi					
		IUD	Pil	Kondom	Susuk	Suntik	MOP/MOW
(1)	(2)	(3)	(4)	(5)	(6)	(7)	(8)
1. Pagersari	639	107	82	0	16	254	3
2. Sidodadi	1,088	126	120	0	69	522	26
3. Banjarejo	913	85	110	0	62	408	17
4. Purworejo	727	101	78	0	15	376	18
5. Ngantru	1,088	151	113	3	95	516	9
6. Banturejo	540	72	63	3	15	216	10
7. Pandansari	852	106	120	1	147	371	12
8. Mulyorejo	852	67	151	0	122	336	9
9. Sumberagung	836	87	100	0	29	406	41
10. Kaumrejo	987	93	158	0	118	416	11
11. Tulungrejo	695	171	59	0	59	318	27
12. Waturejo	650	181	70	0	33	218	11
13. Jombok	751	81	83	1	121	310	25
2014	10,617	1,426	1,307	8	900	4,667	219

Sumber : PLKB

TABEL 4.8. PENCAPAIAN PESERTA ASEPTOR BARU MENURUT

ALAT KONTRASEPSI

Nama Desa/Kelurahan	Pasangan Usia Subur (PUS)	Alat Kontrasepsi					
		IUD	Pil	Kondom	Susuk	Suntik	MOP/MOW
(1)	(2)	(3)	(4)	(5)	(6)	(7)	(8)
1. Pagersari	639	4	5	0	2	30	0
2. Sidodadi	1,088	4	4	0	12	59	0
3. Banjarejo	913	13	9	0	35	80	0
4. Purworejo	727	6	7	0	18	83	0
5. Ngantru	1,088	4	4	0	11	41	0
6. Banturejo	540	5	3	0	0	32	0
7. Pandansari	852	24	12	0	19	60	0
8. Mulyorejo	852	10	6	0	1	66	1
9. Sumberagung	836	15	9	0	0	57	0
10. Kaumrejo	987	21	2	0	5	76	0
11. Tulungrejo	695	25	3	0	13	39	0
12. Waturejo	650	9	8	0	9	41	0
13. Jombok	751	3	5	0	16	79	0
2014	10,617	141	80	0	140	742	1

Sumber : PLKB

TABEL 5.1. JUMLAH SARANA PERIBADATAN

Nama Desa/Kelurahan	Banyaknya Tempat Ibadah						
	Masjid	Surau/ Langgar	Gereja Kristen	Gereja Katolik	Pura	Vihara	Klenteng
(1)	(2)	(3)	(4)	(5)	(6)	(7)	(8)
1. Pagersari	5	10	0	0	0	0	0
2. Sidodadi	6	8	0	0	0	0	0
3. Banjarejo	4	14	0	0	0	0	0
4. Purworejo	5	9	0	0	0	0	0
5. Ngantru	3	15	0	0	0	0	0
6. Banturejo	5	2	2	1	0	0	0
7. Pandansari	7	8	0	0	0	0	0
8. Mulyorejo	6	7	0	0	0	0	0
9. Sumberagung	4	15	0	0	0	0	0
10. Kaumrejo	4	15	1	1	0	0	0
11. Tulungrejo	2	14	0	0	0	0	0
12. Waturejo	3	6	0	0	0	0	0
13. Jombok	8	8	1	0	0	0	0
2014	62	131	4	2	0	0	0

Sumber : KUA

TABEL 5.2. JUMLAH PEMELUK AGAMA DAN KEPERCAYAAN

Nama Desa/Kelurahan	Islam	Kristen	Katolik	Hindu	Budha	Konghucu	Lainnya	Jumlah
(1)	(2)	(3)	(4)	(5)	(6)	(7)	(8)	(9)
1. Pagersari	3,350	21	0	0	0	0	0	3,371
2. Sidodadi	5,294	13	2	0	0	0	0	5,309
3. Banjarejo	5,199	90	0	0	0	0	0	5,289
4. Purworejo	4,159	0	0	0	0	0	0	4,159
5. Ngantru	5,538	0	0	0	0	0	0	5,538
6. Banturejo	3,441	16	26	0	0	0	0	3,483
7. Pandansari	4,869	0	7	0	0	0	0	4,876
8. Mulyorejo	4,504	6	13	0	0	0	0	4,523
9. Sumberagung	5,088	25	26	0	0	0	0	5,139
10. Kaumrejo	5,350	27	32	0	0	0	0	5,409
11. Tulungrejo	3,498	17	9	0	0	0	0	3,524
12. Waturejo	3,728	42	0	0	0	0	0	3,770
13. Jombok	4,857	30	9	0	0	0	0	4,896
2014	58,875	287	124	0	0	0	0	59,286

Sumber : Kantor Desa

TABEL 5.3. JUMLAH INSTITUSI SOSIAL

Nama Desa/Kelurahan	Institusi Sosial			
	Gugus Depan Pramuka	Lembaga Swadaya Masyarakat	Yayasan/ Kelompok Kematian	Majelis Ta'lim/ Kel. Kebaktian
(1)	(2)	(3)	(4)	(5)
1. Pagersari	2	0	0	1
2. Sidodadi	4	0	0	1
3. Banjarejo	4	0	0	1
4. Purworejo	3	0	0	1
5. Ngantru	3	0	0	1
6. Banturejo	2	0	0	1
7. Pandansari	3	0	0	1
8. Mulyorejo	3	0	0	1
9. Sumberagung	4	0	0	1
10. Kaumrejo	4	0	0	1
11. Tulungrejo	2	0	0	1
12. Waturejo	2	0	0	1
13. Jombok	5	0	0	1
2014	41	0	0	13

Sumber : Kantor Desa

**TABEL 5.4. BANYAKNYA PONDOK PESANTREN DAN PANTI SOSIAL
DIRINCI MENURUT DESA**

Nama Desa/Kelurahan	Pondok Pesantren	Panti Asuhan	Panti Werdha	Panti Sosial lainnya
(1)	(2)	(3)	(4)	(5)
1. Pagersari	0	0	0	0
2. Sidodadi	0	8	0	0
3. Banjarejo	0	0	0	0
4. Purworejo	0	0	0	0
5. Ngantru	0	0	0	0
6. Banturejo	0	0	0	0
7. Pandansari	0	0	0	0
8. Mulyorejo	0	0	0	0
9. Sumberagung	1	0	0	0
10. Kaumrejo	1	0	0	0
11. Tulungrejo	0	0	0	0
12. Waturejo	0	0	0	0
13. Jombok	0	0	0	0
2014	2	8	0	0

Sumber : Kantor Desa

TABEL 5.5. JUMLAH LEMBAGA SWADAYA MASYARAKAT (LSM)

Nama Desa/Kelurahan	Jumlah Lembaga Swadaya Masyarakat (LSM)				
	Lingkungan	Perempuan	Anak	Hukum dan HAM	Lainnya
(1)	(2)	(3)	(4)	(5)	(6)
1. Pagersari	0	0	0	0	0
2. Sidodadi	0	0	0	0	0
3. Banjarejo	0	0	0	0	0
4. Purworejo	0	0	0	0	0
5. Ngantru	0	0	0	0	0
6. Banturejo	0	0	0	0	0
7. Pandansari	0	0	0	0	0
8. Mulyorejo	0	0	0	0	0
9. Sumberagung	0	0	0	0	0
10. Kaumrejo	0	0	0	0	0
11. Tulungrejo	0	0	0	0	0
12. Waturejo	0	0	0	0	0
13. Jombok	0	0	0	0	0
2014	0	0	0	0	0

Sumber : Kantor Desa

TABEL 5.6. KORBAN BENCANA ALAM MENURUT JENIS BENCANA

Nama Desa/Kelurahan	Jenis Bencana Alam				
	Kebakaran	Banjir	Angin Ribut	Tanah Longsor	Lainnya
(1)	(2)	(3)	(4)	(5)	(6)
1. Pagersari	0	0	0	0	0
2. Sidodadi	0	0	0	0	0
3. Banjarejo	0	0	0	0	0
4. Purworejo	0	0	0	0	0
5. Ngantru	0	0	0	0	0
6. Banturejo	0	0	0	0	0
7. Pandansari	0	0	0	0	0
8. Mulyorejo	0	0	0	0	0
9. Sumberagung	0	0	0	0	0
10. Kaumrejo	0	0	0	0	0
11. Tulungrejo	0	0	0	0	0
12. Waturejo	0	0	0	0	0
13. Jombok	0	0	0	0	0
2014	0	0	0	0	0

Sumber : Kantor Desa

TABEL 5.7. BANYAKNYA KARANG TARUNA MENURUT JENISNYA

Nama Desa/Kelurahan	Karang Taruna	Jumlah Pengurus	Klasifikasi Karang Taruna		
			Tumbuh	Berkembang	Maju
(1)	(2)	(3)	(4)	(5)	(6)
1. Pagersari	1	17	1	0	0
2. Sidodadi	1	17	1	0	0
3. Banjarejo	1	17	1	0	0
4. Purworejo	1	17	1	0	0
5. Ngantru	1	17	0	1	0
6. Banturejo	1	17	1	0	0
7. Pandansari	1	17	1	0	0
8. Mulyorejo	1	17	1	0	0
9. Sumberagung	1	17	1	0	0
10. Kaumrejo	1	17	1	0	0
11. Tulungrejo	1	17	0	0	1
12. Waturejo	1	17	0	0	1
13. Jombok	1	17	1	0	0
2014	13	221	10	1	2

Sumber : Kantor Desa

TABEL 6.1. BANYAKNYA OBYEK WISATA MENURUT JENIS PER DESA

Nama Desa/Kelurahan	Pantai	Pemandian	Wisata Agro	Wana Wisata
(1)	(2)	(3)	(4)	(5)
1. Pagersari	0	0	0	0
2. Sidodadi	0	0	0	0
3. Banjarejo	0	0	0	0
4. Purworejo	0	0	0	0
5. Ngantru	0	0	0	0
6. Banturejo	0	0	1	0
7. Pandansari	0	0	0	0
8. Mulyorejo	0	0	0	0
9. Sumberagung	0	0	0	0
10. Kaumrejo	0	0	0	0
11. Tulungrejo	0	0	0	0
12. Waturejo	0	0	0	0
13. Jombok	0	0	0	0
2014	0	0	1	0

Sumber : Kantor Desa

LANJUTAN TABEL 6.1

Nama Desa/Kelurahan	Peninggalan Wisata	Makam	Candi	Wisata Alam Lainnya
(1)	(6)	(7)	(8)	(9)
1. Pagersari	0	0	0	0
2. Sidodadi	0	0	0	0
3. Banjarejo	0	0	0	0
4. Purworejo	0	0	0	0
5. Ngantru	0	0	0	0
6. Banturejo	0	0	0	0
7. Pandansari	0	0	0	0
8. Mulyorejo	0	0	0	0
9. Sumberagung	0	1	0	0
10. Kaumrejo	0	0	0	0
11. Tulungrejo	0	0	0	0
12. Waturejo	0	0	0	0
13. Jombok	0	0	0	0
2014	0	1	0	0

Sumber : Kantor Desa

TABEL 6.2. JUMLAH KELOMPOK KESENIAN DAN BIDANG SENI

Nama Desa/Kelurahan	Jenis Kelompok Kesenian					
	Musik (Grup)	Tari (Grup)	Seni Rupa (Grup)	Teater (Grup)	Pedalangan (Grup)	Lainnya (Grup)
(1)	(2)	(3)	(4)	(5)	(6)	(7)
1. Pagersari	0	4	0	0	0	2
2. Sidodadi	0	5	0	0	0	4
3. Banjarejo	1	2	0	0	0	6
4. Purworejo	1	2	0	0	0	3
5. Ngantru	2	2	0	0	0	2
6. Banturejo	2	2	0	0	0	1
7. Pandansari	2	4	0	0	0	3
8. Mulyorejo	1	4	0	0	0	1
9. Sumberagung	1	3	0	0	0	2
10. Kaumrejo	2	2	0	0	0	4
11. Tulungrejo	1	1	0	0	0	1
12. Waturejo	1	2	0	0	0	2
13. Jombok	1	4	0	0	0	1
2014	15	37	0	0	0	32

Sumber : Kantor Desa

TABEL 6.3. JUMLAH TEMPAT KEGIATAN SENI/BUDAYA

Nama Desa/Kelurahan	Tempat Kegiatan Seni/Budaya				
	Taman Budaya (Buah)	Gedung Kesenian (Buah)	Galeri (Buah)	Padepokan/ Sanggar Budaya (Buah)	Lainnya (Buah)
(1)	(2)	(3)	(4)	(5)	(6)
1. Pagersari	0	0	0	0	0
2. Sidodadi	0	0	0	0	0
3. Banjarejo	0	0	0	0	0
4. Purworejo	0	0	0	0	0
5. Ngantru	0	0	0	0	0
6. Banturejo	0	0	0	0	0
7. Pandansari	0	0	0	0	0
8. Mulyorejo	0	0	0	0	0
9. Sumberagung	0	0	1	0	0
10. Kaumrejo	0	0	0	0	0
11. Tulungrejo	0	0	0	0	0
12. Waturejo	0	0	0	0	0
13. Jombok	0	0	0	0	0
2014	0	0	1	0	0

Sumber : Kantor Desa

TABEL 6.4. JUMLAH SARANA / TEMPAT OLAH RAGA

Nama Desa/Kelurahan	Jumlah Jenis Olah Raga					
	Sepak Bola (Buah)	Bola Voli (Buah)	Bulu Tangkis (Buah)	Bola Basket (Buah)	Tenis Lapangan (Buah)	Renang (Buah)
(1)	(2)	(3)	(4)	(5)	(6)	(7)
1. Pagersari	0	1	0	0	0	0
2. Sidodadi	0	1	0	0	0	0
3. Banjarejo	0	1	0	0	0	0
4. Purworejo	0	1	0	0	0	0
5. Ngantru	1	1	0	0	0	0
6. Banturejo	1	1	0	0	0	1
7. Pandansari	1	1	0	0	1	0
8. Mulyorejo	0	1	0	0	0	0
9. Sumberagung	1	1	0	0	0	0
10. Kaumrejo	1	1	1	0	0	0
11. Tulungrejo	0	0	0	0	0	0
12. Waturejo	1	1	0	0	0	0
13. Jombok	0	1	0	0	0	0
2014	6	12	1	0	1	1

Sumber : Kantor Desa

TABEL 6.5. JUMLAH KELOMPOK KEGIATAN OLAH RAGA

Nama Desa/Kelurahan	Kelompok Kegiatan Olah Raga							
	Sepak Bola	Bola Voli	Bulu Tangkis	Bola Basket	Tenis Lapangan (Buah)	Renang (Buah)	Tenis Meja (Buah)	Bela Diri (Buah)
(1)	(2)	(3)	(4)	(5)	(6)	(7)	(8)	(9)
1. Pagersari	0	1	0	0	0	0	0	1
2. Sidodadi	1	1	0	0	0	0	0	1
3. Banjarejo	1	0	0	0	0	0	0	1
4. Purworejo	0	0	0	0	0	0	0	1
5. Ngantru	3	1	0	0	0	0	0	1
6. Banturejo	1	1	1	0	0	0	0	0
7. Pandansari	1	1	0	0	0	0	0	1
8. Mulyorejo	1	1	0	0	0	0	0	1
9. Sumberagung	1	1	0	0	0	0	0	0
10. Kaumrejo	2	1	1	0	0	0	0	0
11. Tulungrejo	1	1	0	0	0	0	0	0
12. Waturejo	1	1	0	0	0	0	0	1
13. Jombok	1	1	0	0	0	0	0	1
2014	14	11	2	0	0	0	0	9

Sumber : Kantor Desa

TABEL 6.6. JUMLAH PERSEWAAN VCD, BILYAR DAN KOLAM PEMANCINGAN

Nama Desa/Kelurahan	Tempat Persewaan Video/VCD/DVD/LD	Rumah Bilyar	Kolam Pemancingan
(1)	(2)	(3)	(4)
1. Pagersari	0	0	0
2. Sidodadi	0	0	0
3. Banjarejo	0	0	0
4. Purworejo	0	0	0
5. Ngantru	0	0	0
6. Banturejo	0	0	0
7. Pandansari	0	0	0
8. Mulyorejo	0	0	0
9. Sumberagung	0	0	0
10. Kaumrejo	1	0	0
11. Tulungrejo	0	0	0
12. Waturejo	0	0	0
13. Jombok	0	0	0
2014	1	0	0

Sumber : Kantor Desa

**TABEL 7.1. JUMLAH ANGKUTAN BARANG DAN PENUMPANG YANG
DIGUNAKAN PENDUDUK**

Nama Desa/Kelurahan	Jenis Angkutan Umum (Unit)			
	Becak	Gerobak/ Pedati/ Delman	Ojek Sepeda Motor	Mikrolet
(1)	(2)	(3)	(4)	(5)
1. Pagersari	0	0	0	0
2. Sidodadi	0	0	3	0
3. Banjarejo	0	0	0	0
4. Purworejo	0	0	0	0
5. Ngantru	0	0	4	0
6. Banturejo	0	0	12	0
7. Pandansari	0	0	0	0
8. Mulyorejo	0	0	21	0
9. Sumberagung	0	0	8	0
10. Kaumrejo	6	0	13	0
11. Tulungrejo	0	0	9	0
12. Waturejo	0	0	6	0
13. Jombok	0	0	14	0
2014	6	0	90	0

Sumber : Kantor Desa

LANJUTAN TABEL 7.1

Nama Desa/Kelurahan	Jenis Angkutan Umum (Unit)			
	Taksi	Pick Up	Bus	Truk
(1)	(6)	(7)	(8)	(9)
1. Pagersari	0	8	0	2
2. Sidodadi	0	9	0	2
3. Banjarejo	0	12	0	3
4. Purworejo	0	11	0	1
5. Ngantru	0	14	0	2
6. Banturejo	0	8	0	1
7. Pandansari	0	5	0	4
8. Mulyorejo	0	4	0	2
9. Sumberagung	0	6	0	1
10. Kaumrejo	0	5	0	2
11. Tulungrejo	0	4	0	2
12. Waturejo	0	4	0	1
13. Jombok	0	6	0	2
2014	0	96	0	24

Sumber : Kantor Desa

TABEL 7.2. BANYAKNYA LOKASI DAN LUAS AREA PARKIR PER DESA

Nama Desa/Kelurahan	Lokasi Parkir	Luas Area
(1)	(2)	(3)
1. Pagersari	0	0
2. Sidodadi	0	0
3. Banjarejo	0	0
4. Purworejo	0	0
5. Ngantru	0	0
6. Banturejo	1	2
7. Pandansari	0	0
8. Mulyorejo	1	1
9. Sumberagung	0	0
10. Kaumrejo	1	1
11. Tulungrejo	0	0
12. Waturejo	0	0
13. Jombok	0	0
2014	3	3

Sumber : Kantor Desa

TABEL 7.3. JUMLAH SARANA KOMUNIKASI DI DESA/KELURAHAN

Nama Desa/Kelurahan	Wartel/ Kiospon / Warpostel (Unit)	Warung Internet (Unit)	Biro Perjalanan Wisata	Pedagang Pulsa	Ekspedisi	Kantor Pos/ Pos Pembantu/ Rumah Pos
(1)	(2)	(3)	(4)	(5)	(6)	(7)
1. Pagersari	0	0	0	5	0	0
2. Sidodadi	0	0	0	6	0	0
3. Banjarejo	0	1	0	6	0	0
4. Purworejo	0	0	0	6	0	0
5. Ngantru	0	1	0	6	0	0
6. Banturejo	0	2	0	3	0	0
7. Pandansari	0	0	0	5	0	0
8. Mulyorejo	0	1	0	4	0	0
9. Sumberagung	0	3	0	3	0	0
10. Kaumrejo	0	3	0	3	0	1
11. Tulungrejo	0	1	0	4	0	0
12. Waturejo	0	1	0	3	0	0
13. Jombok	0	3	0	6	0	0
2014	0	16	0	60	0	1

Sumber : Kantor Desa

TABEL 8.1. LUAS LAHAN SAWAH DI DESA/KELURAHAN

Nama Desa/Kelurahan	Luas Lahan Sawah (Ha)				
	Berpengairan Diusahakan	Tdk Berpengairan Diusahakan	Sementara Tidak Diusahakan	Lahan Tidur/ Tidak Diusahakan	Jumlah
(1)	(2)	(3)	(4)	(5)	(6)
1. Pagersari	54	0	0	0	54
2. Sidodadi	123	0	0	0	123
3. Banjarejo	99	0	0	0	99
4. Purworejo	95	0	0	0	95
5. Ngantru	110	0	0	0	110
6. Banturejo	54	0	0	0	54
7. Pandansari	93	0	0	0	93
8. Mulyorejo	114	0	0	0	114
9. Sumberagung	109	0	0	0	109
10. Kaumrejo	47	0	0	0	47
11. Tulungrejo	113	0	0	0	113
12. Waturejo	101	0	0	0	101
13. Jombok	142	0	0	0	142
2014	1,254.00	0.00	0.00	0.00	1,254.00

Sumber : Kantor Desa

TABEL 8.2. LUAS LAHAN KERING DI DESA/KELURAHAN

Nama Desa/Kelurahan	Permukiman/ Pekarangan	Bangunan Industri	Tegal/Kebun	Perkebunan	Padang Rumput
(1)	(2)	(3)	(4)	(5)	(6)
1. Pagersari	577.3	0	1,749.7	0	0
2. Sidodadi	474.7	0	1,346.3	0	0
3. Banjarejo	311.2	0	652.8	0	0
4. Purworejo	442.2	0	1,070.8	0	0
5. Ngantru	282.9	0	750.1	0	0
6. Banturejo	181.7	0	363.3	0	0
7. Pandansari	358.0	0	1,389	0	0
8. Mulyorejo	207.0	0	219	0	0
9. Sumberagung	216.0	0	431	0	0
10. Kaumrejo	154.8	0	388.2	0	0
11. Tulungrejo	211.0	0	456	0	0
12. Waturejo	193.0	2	221	0	0
13. Jombok	335.4	0	541.6	0	0
2014	2,691.20	2	10,834.80	0	0

Sumber : Kantor Desa

LANJUTAN TABEL 8.2.

Nama Desa/Kelurahan	Rawa	Tambak	Hutan	Lainnya	Jumlah
(1)	(7)	(8)	(9)	(10)	(11)
1. Pagersari	0	0	0	0	2,327
2. Sidodadi	0	0	0	0	1,821
3. Banjarejo	0	0	0	0	964
4. Purworejo	0	0	0	0	1,513
5. Ngantru	0	0	0	0	1,033
6. Banturejo	0	0	0	0	545
7. Pandansari	0	0	0	0	1,747
8. Mulyorejo	0	0	0	0	426
9. Sumberagung	0	0	0	0	647
10. Kaumrejo	0	0	0	0	543
11. Tulungrejo	0	0	0	0	667
12. Waturejo	0	0	0	0	416
13. Jombok	0	0	0	0	877
2014	0	0	0	0	13,526

Sumber : Kantor Desa

TABEL 8.3. PRODUKSI PADI DAN PALAWIJA MENURUT JENIS**(Ton)**

Jenis Tanaman	2012	2013	2014
(1)	(2)	(3)	(4)
1. Padi	5,016.00	9,682.90	9,682.90
a. Padi Sawah	4,920.00	9,587.03	9,587.03
b. Padi Ladang	96.00	95.87	95.87
2. Jagung	13,461.48	13,461.48	13,461.48
a. Jagung Sawah	8,612.91	8,612.91	8,612.91
b. Jagung Ladang	4,848.57	4,848.57	4,848.57
3. Kedelai	0.00	0.00	0.00
4. Kacang Tanah	0.00	0.00	0.00
5. Kacang Hijau	0.00	0.00	0.00
6. Ubi Kayu	5,584.41	2,987.01	2,987.01
7. Ubi Jalar	1,695.36	1,377.48	1,377.48

Sumber : Dinas Pertanian dan Perkebunan

**TABEL 8.4. BANYAKNYA TANAMAN YANG MENGHASILKAN DAN
PRODUKSI TANAMAN PERKEBUNAN (Kwintal)**

Jenis Tanaman	2012	2013	2014
(1)	(2)	(3)	(4)
1. Cengkeh	60.00	60.00	95.20
2. Kakao / Coklat	110.00	110.00	202.50
3. Kapok Randu	30.00	30.00	63.70
4. Kelapa	932.20	932.20	1,298.80
5. Kopi	2,231.30	2,231.30	2,919.75
6. Tebu	0.00	0.00	0.00
7. Tembakau	0.00	0.00	0.00
8. Teh	120.00	120.00	264.00

Sumber : Dinas Pertanian dan Perkebunan

**TABEL 8.5. BANYAKNYA TANAMAN YANG MENGHASILKAN DAN
PRODUKSI TANAMAN HUTAN RAKYAT (M3)**

Jenis Tanaman	2011	2012	2013	2014
(1)	(2)	(3)	(4)	(5)
1. Jabon	0.00	0.00	0.00	351.03
2. Mindi	762.86	762.86	762.86	648.50
3. Jati	0.00	0.00	0.00	13.18
4. Mahoni	25.47	25.47	25.47	357.61
5. Sengon	5,061.77	5,061.77	5,061.77	6,165.00
6. Kayu lainnya	0.00	0.00	0.00	91.02

Sumber : Kehutanan

TABEL 8.6. POPULASI TERNAK BESAR, KECIL DAN UNGGAS

(Ekor)

Jenis Ternak	2011	2012	2013	2014
(1)	(2)	(3)	(4)	(5)
A. Ternak Besar				
1. Sapi Perah	19,802	20,287	20,287	14,949
2. Sapi Pedaging	929	458	458	256
3. Kerbau	5	3	3	0
3. Kuda	13	13	13	4
B. Ternak Kecil				
1. Kambing	2,544	2,556	2,556	3,792
2. Domba	944	924	924	2,863
3. Babi	0	0	0	0
4. Kelinci	386	634	634	520
C. Unggas				
1. Ayam Buras	33,250	38,375	38,375	39,939
2. Ayam Petelur	0	0	0	0
3. Ayam Pedaging	489,750	499,560	499,560	136,955
4. Itik	0	350	350	339
5. Entok	625	655	655	4,655
6. Burung Puyuh	0	0	0	0

Sumber : Dinas Peternakan dan Kesehatan Hewan

TABEL 8.7. PRODUKSI TANAMAN OBAT MENURUT JENISNYA**(KG)**

Jenis Obat	2012	2013	2014
(1)	(2)	(3)	(4)
1. Jahe	0.00	0.00	0.00
2. Laos	0.00	0.00	0.00
3. Kencur	0.00	0.00	0.00
4. Kunyit	0.00	0.00	0.00
5. Lempuyang	0.00	0.00	0.00
6. Temulawak	0.00	0.00	0.00
7. Temuireng	0.00	0.00	0.00
8. Mangkudu	0.00	0.00	0.00
9. Kajibeling	0.00	0.00	0.00

Sumber : Dinas Pertanian dan Perkebunan

TABEL 8.8. PRODUKSI IKAN MENURUT JENIS PERAIRAN**(Kwintal)**

Jenis Perairan	2011	2012	2013	2014
(1)	(2)	(3)	(4)	(5)
A. Perikanan Darat				
1. Kolam	18.48	37.00	37.00	11.43
2. Mina Padi	0.00	0.00	0.00	0.00
3. Karamba	0.00	0.00	0.00	0.00
4. Tambak	0.00	0.00	0.00	0.00
5. Jala Apung	0.00	403.65	403.65	0.00
B. Perairan Umum				
1. Sungai	3,502.82	3,900.00	3,900.00	1.30
2. Waduk	4,553.67	5,845.00	5,845.00	59.19
3. Rawa	2,101.69	1,559.00	1,559.00	19.52
C. Perairan Laut				
	0.00	0.00	0.00	0.00

Sumber : Dinas Kelautan dan Perikanan

**TABEL 9.1. JUMLAH SARANA PRASARANA PERDAGANGAN DI DESA/
KELURAHAN**

Nama Desa/Kelurahan	Toko/ Warung/ Kios (unit)	Pasar (unit)		Kelompok Pertokoan	Pegadaian	Asuransi	Super market/ Swalayan/ Toserba / Kelompok Pertokoan (Unit)
		Permanen	Non Permanen				
(1)	(2)	(3)	(4)	(5)	(6)	(7)	(8)
1. Pagersari	18	0	0	0	0	0	0
2. Sidodadi	48	1	0	0	0	0	0
3. Banjarejo	42	1	0	0	0	0	1
4. Purworejo	35	0	0	0	0	0	0
5. Ngantru	46	0	0	0	0	0	0
6. Banturejo	57	1	0	0	0	0	3
7. Pandansari	31	0	0	0	0	0	0
8. Mulyorejo	29	0	0	0	0	0	0
9. Sumberagung	60	0	0	1	0	0	2
10. Kaumrejo	55	1	0	1	0	0	3
11. Tulungrejo	30	0	0	0	0	0	0
12. Waturejo	31	0	0	0	0	0	2
13. Jombok	21	0	0	0	0	0	0
2014	503	4	0	2	0	0	11

Sumber : Kantor Desa

LANJUTAN TABEL 9.1

Nama Desa/Kelurahan	Restoran/ Rmh Makan/ Kedai Makanan/ Minuman	Pasar Hewan	Rumah Potong Hewan (RPH)	Foto Copy	Notaris
(1)	(9)	(10)	(11)	(12)	(13)
1. Pagersari	8	0	0	0	0
2. Sidodadi	15	0	0	0	0
3. Banjarejo	6	0	0	1	0
4. Purworejo	9	0	0	0	0
5. Ngantru	10	0	0	0	0
6. Banturejo	25	0	0	2	0
7. Pandansari	21	0	0	0	0
8. Mulyorejo	11	0	0	0	0
9. Sumberagung	30	0	0	1	0
10. Kaumrejo	20	1	0	4	0
11. Tulungrejo	16	0	0	0	0
12. Waturejo	30	0	0	0	0
13. Jombok	9	0	0	1	0
2014	210	1	0	9	0

Sumber : Kantor Desa

**TABEL 9.2. JUMLAH HOTEL/PENGINAPAN, KOPERASI UNIT DESA, BANK UMUM,
BANK PERKREDITAN RAKYAT/BPR (UNIT)**

Nama Desa/Kelurahan	Hotel/ Penginapan	Koperasi Unit Desa	Koperasi Non KUD	Bank Umum (Unit)	BPR (Unit)
(1)	(2)	(3)	(4)	(5)	(6)
1. Pagersari	0	0	0	0	0
2. Sidodadi	0	0	0	0	0
3. Banjarejo	0	0	0	0	0
4. Purworejo	0	0	0	0	0
5. Ngantru	0	0	0	0	0
6. Banturejo	1	0	0	1	0
7. Pandansari	0	0	0	0	0
8. Mulyorejo	0	0	0	0	1
9. Sumberagung	0	0	0	0	0
10. Kaumrejo	0	0	0	2	2
11. Tulungrejo	0	0	0	0	0
12. Waturejo	0	1	0	0	0
13. Jombok	0	0	0	0	0
2014	1	1	0	3	3

Sumber : Kantor Desa

TABEL 9.3. JUMLAH INDUSTRI KECIL/KERAJINAN RAKYAT

Nama Desa/Kelurahan	Industri Kecil/Kerajinan Rakyat (Unit)						
	Kulit	Kayu	Logam/ Logam Mulia	Anyaman/ Gerabah/ Keramik	Kain/ Tenun	Makanan	Lainnya
(1)	(2)	(3)	(4)	(5)	(6)	(7)	(8)
1. Pagersari	0	1	0	5	0	0	0
2. Sidodadi	0	4	0	52	0	4	0
3. Banjarejo	0	0	0	3	0	21	2
4. Purworejo	0	1	0	43	0	30	0
5. Ngantru	0	1	0	5	0	1	0
6. Banturejo	0	0	0	8	0	3	0
7. Pandansari	0	3	0	1	0	1	0
8. Mulyorejo	0	0	0	0	0	2	2
9. Sumberagung	0	7	0	9	1	7	2
10. Kaumrejo	0	0	0	0	0	26	15
11. Tulungrejo	0	0	0	37	0	8	1
12. Waturejo	0	7	0	9	1	7	1
13. Jombok	0	5	0	2	0	10	0
2014	0	29	0	174	2	120	23

Sumber : Kantor Desa

TABEL 9.4. JUMLAH PEKERJA PADA INDUSTRI KECIL/KERAJINAN RAKYAT

Nama Desa/Kelurahan	Pekerja Pada Industri Kecil/Kerajinan Rakyat (Jiwa)						
	Kulit	Kayu	Logam/ Logam Mulia	Anyaman/ Gerabah/ Keramik	Kain/ Tenun	Makanan	Lainnya
(1)	(2)	(3)	(4)	(5)	(6)	(7)	(8)
1. Pagersari	0	2	0	10	0	0	0
2. Sidodadi	0	6	0	56	0	6	0
3. Banjarejo	0	0	0	5	0	25	3
4. Purworejo	0	7	0	46	0	36	0
5. Ngantru	0	1	0	6	0	2	0
6. Banturejo	0	0	0	10	0	4	0
7. Pandansari	0	4	0	2	0	2	0
8. Mulyorejo	0	0	0	0	0	0	2
9. Sumberagung	0	9	0	11	1	9	2
10. Kaumrejo	0	0	0	0	0	28	17
11. Tulungrejo	0	0	0	38	0	11	1
12. Waturejo	0	9	0	12	2	10	1
13. Jombok	0	6	0	4	0	15	0
2014	0	44	0	200	3	148	26

Sumber : Kantor Desa

**TABEL 9.5. BANYAKNYA KEGIATAN USAHA MASYARAKAT MENURUT
JENIS USAHA**

Nama Desa/Kelurahan	Bengkel Mobil	Service Elektronik	Bengkel Sepeda Motor	Penjahit	Pangkas Rambut	Salon Kecantikan
(1)	(2)	(3)	(4)	(5)	(6)	(7)
1. Pagersari	1	0	2	4	1	1
2. Sidodadi	2	3	3	3	2	1
3. Banjarejo	0	0	3	4	2	1
4. Purworejo	0	1	2	4	2	1
5. Ngantru	1	1	5	3	3	2
6. Banturejo	2	2	6	3	3	2
7. Pandansari	0	0	2	2	3	1
8. Mulyorejo	2	2	4	4	2	1
9. Sumberagung	3	1	5	3	4	2
10. Kaumrejo	2	1	6	5	2	2
11. Tulungrejo	0	0	3	4	2	1
12. Waturejo	0	1	3	3	2	1
13. Jombok	0	1	4	2	2	2
2014	13	13	48	44	30	18

Sumber : Kantor Desa

LANJUTAN TABEL 9.5

Nama Desa/Kelurahan	Tukang Gigi	Tukang Pijat	Studio Foto	Senam Kebugaran	Cuci Kendaraan	Persewaan Alat Pesta	Bengkel Las
(1)	(8)	(9)	(10)	(11)	(12)	(13)	(14)
1. Pagersari	0	2	0	0	0	0	0
2. Sidodadi	0	3	0	0	0	4	1
3. Banjarejo	0	2	0	0	2	2	1
4. Purworejo	0	1	0	0	1	2	0
5. Ngantru	0	4	1	0	1	2	2
6. Banturejo	0	4	2	0	1	2	2
7. Pandansari	0	0	0	0	0	0	0
8. Mulyorejo	0	4	0	0	0	1	1
9. Sumberagung	0	2	1	0	1	4	2
10. Kaumrejo	0	3	0	0	3	3	1
11. Tulungrejo	0	4	0	0	0	2	2
12. Waturejo	0	2	0	0	1	1	0
13. Jombok	0	0	0	0	0	1	1
2014	0	31	4	0	10	24	13

Sumber : Kantor Desa

TABEL 9.6. JUMLAH USAHA PENAMBANGAN/PENGGALIAN

Nama Desa/Kelurahan	Jumlah Usaha Penambangan/Penggalian (Unit)					
	Batu Gunung	Pasir	Batu Kapur	Dolomit	Kaolin	Pasir Kwarsa
(1)	(2)	(3)	(4)	(5)	(6)	(7)
1. Pagersari	0	0	0	0	0	0
2. Sidodadi	0	0	0	0	0	0
3. Banjarejo	0	3	0	0	0	0
4. Purworejo	0	0	0	0	0	0
5. Ngantru	0	0	0	0	0	0
6. Banturejo	0	0	0	0	0	0
7. Pandansari	0	31	0	0	0	0
8. Mulyorejo	0	0	0	0	0	0
9. Sumberagung	0	0	0	0	0	0
10. Kaumrejo	0	0	0	0	0	0
11. Tulungrejo	0	0	0	0	0	0
12. Waturejo	0	0	0	0	0	0
13. Jombok	0	0	0	0	0	0
2014	0	34	0	0	0	0

Sumber : Kantor Desa

LANJUTAN TABEL 9.6

Nama Desa/Kelurahan	Jumlah Usaha Penambangan/Penggalian (Unit)					
	Marmar	Bentonit	Tanah Urug	Phospat	Tanah Liat	Lainnya
(1)	(8)	(9)	(10)	(11)	(12)	(13)
1. Pagersari	0	0	0	0	0	0
2. Sidodadi	0	0	0	0	0	0
3. Banjarejo	0	0	0	0	0	0
4. Purworejo	0	0	0	0	0	0
5. Ngantru	0	0	0	0	0	0
6. Banturejo	0	0	0	0	0	0
7. Pandansari	0	0	0	0	0	0
8. Mulyorejo	0	0	0	0	0	0
9. Sumberagung	0	0	0	0	0	0
10. Kaumrejo	0	0	0	0	0	0
11. Tulungrejo	0	0	0	0	0	0
12. Waturejo	0	0	0	0	0	0
13. Jombok	0	0	0	0	0	0
2014	0	0	0	0	0	0

Sumber : Kantor Desa

**TABEL 10.1. BANYAKNYA APARAT PEMERINTAH DESA/KELURAHAN
DIRINCI MENURUT JENIS KELAMIN**

Nama Desa/Kelurahan	Laki-laki	Perempuan	Jumlah
(1)	(2)	(3)	(4)
1. Pagersari	11	0	11
2. Sidodadi	18	2	20
3. Banjarejo	14	1	15
4. Purworejo	11	1	12
5. Ngantru	13	1	14
6. Banturejo	10	1	11
7. Pandansari	12	2	14
8. Mulyorejo	12	1	13
9. Sumberagung	12	2	14
10. Kaumrejo	12	1	13
11. Tulungrejo	13	0	13
12. Waturejo	14	1	15
13. Jombok	13	0	13
2014	154	13	167

Sumber : Kantor Desa

**TABEL 10.2. BANYAKNYA APARAT PEMERINTAH DESA/KELURAHAN
DIRINCI MENURUT PENDIDIKAN**

Nama Desa/Kelurahan	SD	SMP	SMA	AKADEMI/ UNIVERSITAS
(1)	(2)	(3)	(4)	(5)
1. Pagersari	0	7	4	0
2. Sidodadi	0	12	6	0
3. Banjarejo	0	11	4	0
4. Purworejo	0	6	5	0
5. Ngantru	0	7	7	0
6. Banturejo	0	4	7	0
7. Pandansari	0	10	4	0
8. Mulyorejo	0	7	6	0
9. Sumberagung	0	9	5	0
10. Kaumrejo	0	4	9	1
11. Tulungrejo	0	7	5	0
12. Waturejo	0	11	3	1
13. Jombok	0	2	7	2
2014	0	90	68	4

Sumber : Kantor Desa

**TABEL 10.3. BANYAKNYA APARAT PEMERINTAH DESA/KELURAHAN
DIRINCI MENURUT GOLONGAN UMUR**

Nama Desa/Kelurahan	<34	35-39	40-44	45-49	50-54	55-59	60+
(1)	(2)	(3)	(4)	(5)	(6)	(7)	(8)
1. Pagersari	3	2	3	3	0	0	0
2. Sidodadi	1	4	4	7	3	1	0
3. Banjarejo	1	0	1	2	5	5	1
4. Purworejo	1	4	3	3	1	0	0
5. Ngantru	2	2	6	2	1	1	0
6. Banturejo	1	2	6	1	1	0	0
7. Pandansari	3	0	0	8	3	0	0
8. Mulyorejo	1	3	3	4	2	0	0
9. Sumberagung	1	2	5	4	2	0	0
10. Kaumrejo	0	4	5	2	1	1	0
11. Tulungrejo	0	2	3	5	3	0	0
12. Waturejo	1	2	5	3	1	1	0
13. Jombok	0	3	3	4	2	0	1
2014	12	28	44	45	25	9	2

Sumber : Kantor Desa

**TABEL 10.4. BANYAKNYA APARAT PEMERINTAH DESA/KELURAHAN
DIRINCI MENURUT AGAMA**

Nama Desa/Kelurahan	Islam	Katolik	Kristen	Hindu	Budha	Lainnya
(1)	(2)	(3)	(4)	(5)	(6)	(7)
1. Pagersari	11	0	0	0	0	0
2. Sidodadi	20	0	0	0	0	0
3. Banjarejo	15	0	0	0	0	0
4. Purworejo	12	0	0	0	0	0
5. Ngantru	14	0	0	0	0	0
6. Banturejo	11	0	0	0	0	0
7. Pandansari	14	0	0	0	0	0
8. Mulyorejo	13	0	0	0	0	0
9. Sumberagung	14	0	0	0	0	0
10. Kaumrejo	13	0	0	0	0	0
11. Tulungrejo	13	0	0	0	0	0
12. Waturejo	15	0	0	0	0	0
13. Jombok	13	0	0	0	0	0
		0	0	0	0	0
2014	167	0	0	0	0	0

Sumber : Kantor Desa

DATA MENCERDASKAN BANGSA



**BADAN PUSAT STATISTIK
KABUPATEN MALANG**

Jl. Klaten - 60102 Malang - Telp. (0471) 421111
Fax. (0471) 421112 - Email. bps@bps.kab.malang.go.id