

Katalog BPS: 1101002.5303141

Statistik Daerah Kecamatan Amabi Oefeto Timur 2013



Badan Pusat Statistik Kabupaten Kupang

**STATISTIK DAERAH KECAMATAN
AMABI OEFETO TIMUR
2013**

<http://kupangkab.bps.go.id>

STATISTIK DAERAH KECAMATAN AMABI OEFETO TIMUR 2011

No. Publikasi : **53030.1356**
Katalog BPS : **1101002.5303141**
Ukuran Buku : **18,2 cm x 25,7 cm**
Jumlah Halaman : **vi + 10 halaman**

Naskah:

Seksi Neraca Wilayah dan Analisis Statistik

Gambar Kulit:

Seksi Neraca Wilayah dan Analisis Statistik

Diterbitkan Oleh:

Badan Pusat Statistik Kabupaten Kupang

Dicetak Oleh:

CV Grace

Boleh dikutip dengan menyebutkan sumbernya



Kata Sambutan

Buku Statistik Daerah Kecamatan Amabi Oefeto Timur 2013 adalah publikasi rutin yang merupakan lanjutan dari publikasi yang sama yang telah terbit di tahun sebelumnya. Publikasi ini menyajikan data terpilih serta analisis deskriptif yang menggambarkan kondisi geografi, penduduk, sosial, pertanian, dan ekonomi kecamatan Amabi Oefeto Timur secara makro.

Bersama dengan publikasi Amabi Oefeto Timur Dalam Angka, diharapkan publikasi Statistik Daerah ini dapat bermanfaat bagi pemerintah daerah maupun pengguna data lainnya dalam memotret kondisi wilayah kecamatan ini.

Akhirnya kami mengucapkan terima kasih kepada semua pihak yang telah berpartisipasi dalam setiap proses pembuatan publikasi ini dan kami juga mengharapkan saran dan kritik yang membangun untuk meningkatkan kualitas publikasi ini pada edisi-edisi berikutnya.

Oelamasi, Oktober 2013
Kepala Badan Pusat Statistik
Kabupaten, Kupang

Matamira B. Kale, M.Si
NIP. 19700721 199112 2 001



Kata Pengantar

Publikasi Statistik Daerah Kecamatan Amabi Oefeto Timur 2013 disusun berdasarkan data yang ada di publikasi Amabi Oefeto Timur Dalam Angka, dilengkapi dengan data dari Kupang Dalam Angka dan sumber lainnya.

Analisis yang terdapat dalam publikasi ini merupakan analisis deskriptif sederhana atas beberapa data terpilih yang diharapkan dapat membantu para pengguna data dalam memberi gambaran ringkas mengenai kondisi kecamatan Amabi Oefeto Timur.

Kami mengharapkan saran dari berbagai pihak untuk peningkatan kualitas publikasi ini di tahun-tahun berikutnya.

Akhirnya kami mengucapkan terima kasih kepada semua pihak yang telah membantu penyusunan publikasi ini.

Kupang, Oktober 2013
Plt. Koordinator Statistik
Kecamatan Amabi Oefeto Timur

Jonson E. R. Lailena

NIP. 19730312 199401 1 001



DAFTAR ISI

	Halaman
1. Geografi	1
2. Pemerintahan	2
3. Penduduk	3
4. Pendidikan	5
5. Kesehatan	6
6. Perumahan	7
7. Pertanian	8
8. Industri Pengolahan dan Perdagangan	9
10. Perbandingan Antar Kecamatan yang Berbatasan dengan Amabi Oefeto Timur	10
Lampiran	11

Kecamatan Amabi Oefeto Timur berbatasan langsung dengan empat kecamatan dan satu kabupaten

Secara administrasi, di sebelah Utara kecamatan Amabi Oefeto Timur berbatasan dengan kecamatan Fatuleu dan Takari, di Selatan dengan kecamatan Amarasi Timur, di bagian Timur dengan kabupaten Timor Tengah Selatan dan di sebelah Barat dengan kecamatan Amabi Oefeto. Hampir sama dengan wilayah lain di Kabupaten Kupang, kecamatan Amabi Oefeto Timur beriklim tropis dan kering dengan sebagian besar wilayahnya terdiri padang rumput.

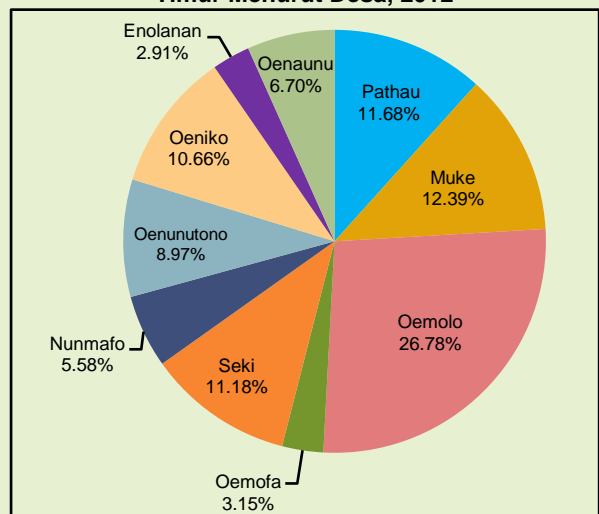
Kecamatan Amabi Oefeto Timur yang beribukota Oemofa memiliki luas wilayah 236,72 km² dan terdiri atas 10 desa. Oemolo merupakan desa dengan wilayah terluas yakni 26,78 persen dari total luas wilayah kecamatan Amabi Oefeto Timur. Selanjutnya Muke, Pathau, Seki dan Oeniko dengan luas wilayah antara 10 hingga 12 kilometer persegi. Sementara itu, Enolanan merupakan desa dengan luas wilayah terkecil yakni hanya 2,91 persen.

Peta Kecamatan Amabi Oefeto Timur



Sumber: Bappeda Provinsi NTT (diedit)

Persentase Luas Wilayah Kecamatan Amabi Oefeto Timur Menurut Desa, 2012



Sumber: Amabi Oefeto Timur Dalam Angka 2012

PEMERINTAHAN

Selama periode 2009-2011 tidak terdapat perubahan jumlah kepala urusan, RW dan, RT

2

Pada tiga tahun terakhir, tidak terdapat perubahan pada jumlah aparat pemerintah desa di kecamatan Amabi Oefeto Timur. Secara umum, selain sekretaris desa, terdapat tiga kepala urusan yang membantu tugas-tugas kepala desa. Pada tahun 2011, terdapat 30 kepala urusan di kecamatan ini yang berarti masing-masing desa telah memiliki tiga kepala urusan. Sementara itu, terdapat 156 RT 44 dusun dan 77 RW.

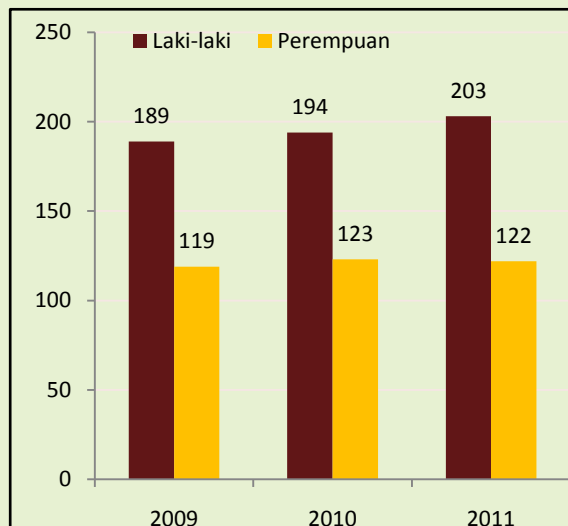
Jumlah Kepala Urusan, Dusun, RW dan RT di Kecamatan Amabi Oefeto Timur

Uraian	2009	2010	2011
Kepala Urusan	30	30	30
Dusun	44	44	44
Rukun Warga (RW)	77	77	77
Rukun Tetangga (RT)	156	156	156

Sumber: Amabi Oefeto Timur Dalam Angka 2010-2012

Hingga tahun 2011, jumlah pegawai yang bekerja pada instansi pemerintahan, TNI dan Polri di wilayah kecamatan Amabi Oefeto terus mengalami peningkatan yakni dari 308 di tahun 2009 menjadi 317 orang di tahun 2010, serta 325 orang di tahun 2011. Jumlah pegawai laki-laki lebih banyak dibanding perempuan dimana selisihnya sekitar 70 hingga 81 orang. Perbedaan yang sangat nyata antara jumlah pegawai laki-laki dan perempuan terdapat pada kantor camat, kantor desa/lurah, guru SMP, guru SMA dan Polisi.

Jumlah Pegawai Instansi Pemerintah, TNI dan Polri di Kecamatan Amabi Oefeto Timur



Sumber: Amabi Oefeto Timur Dalam Angka 2010-2012

Oemofa merupakan desa dengan kepadatan penduduk yang terpadat

Berdasarkan hasil Proyeksi Penduduk 2012, penduduk kecamatan Amabi Oefeto Timur berjumlah 13.311 jiwa atau meningkat 1,53 persen dari tahun sebelumnya dengan jumlah penduduk laki-laki lebih tinggi dibanding perempuan. Rasio jenis kelamin di kecamatan ini pada tahun 2012 adalah sebesar 107 yang berarti terdapat 107 laki-laki di setiap 100 orang perempuan. Sementara kepadatan penduduk dalam tahun dua tahun terakhir hanya 56 jiwa per km². Sedangkan rata-rata Anggota keluarga pada tahun 2011 adalah empat jiwa per kepala keluarga (KK).

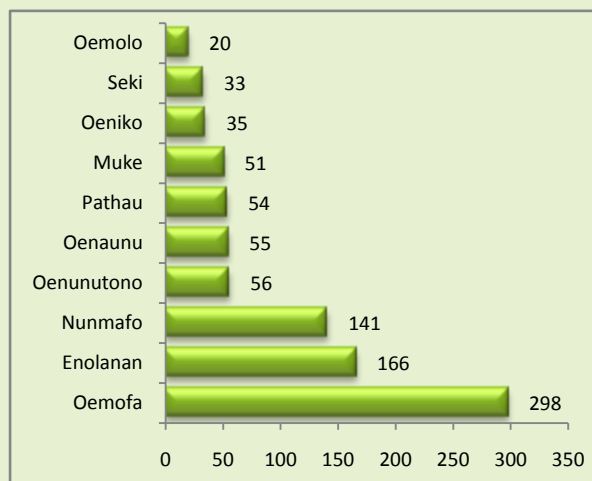
Di antara 10 desa yang ada di kecamatan Amabi Oefeto Timur, Oemofa merupakan desa dengan kepadatan penduduk tertinggi yakni mencapai 298 jiwa/km². Disusul oleh Enolanan dan Nunmafo dengan kepadatan penduduk masing-masing 166 jiwa/km² dan 141 jiwa/km². Sementara itu, tujuh desa lainnya memiliki kepadatan penduduk yang berkisar antara 20 jiwa/km² hingga 56 jiwa/km². Sedangkan Oemolo merupakan desa dengan kepadatan penduduk terjarang.

**Indikator Kependudukan
Kecamatan Amabi Oefeto Timur**

Indikator	2011	2012
Jumlah Penduduk (jiwa)	13 111	13 311
Jumlah Laki-laki (Jiwa)	6 778	6 866
Jumlah Perempuan (Jiwa)	6 333	6 445
Rasio Jenis Kelamin	107	107
Jumlah Keluarga	3 582	*)
Kepadatan Penduduk (jiwa/km ²)	55	56
Rata-rata anggota keluarga (jiwa/KK)	4	*)

Sumber: Amabi Oefeto Timur Dalam Angka 2012 & 2013

**Kepadatan Penduduk per Desa
Kecamatan Amabi Oefeto Timur, 2012**



Sumber: Amabi Oefeto Timur Dalam Angka 2013

Tidak terdapat penduduk yang pindah maupun datang dari dan ke Amabi Oefeto Timur

Perubahan jumlah penduduk dapat terjadi karena adanya kejadian kelahiran, kematian serta migrasi. Di kecamatan Amabi Oefeto Timur, kondisi ketiga komponen ini cukup variatif dari tahun ke tahun. Dibanding tahun sebelumnya, jumlah kelahiran di tahun 2011 meningkat sekitar 69 persen. Kejadian kematian di tahun 2011 (122 kejadian) merupakan yang tertinggi dibanding dua tahun sebelumnya. Sementara, di komponen migrasi, tercatat jumlah penduduk datang di tahun 2009 lebih banyak daripada penduduk pindah. Namun pada tahun 2011, tidak ada tercatat penduduk yang datang maupun yang keluar ke dan dari kecamatan ini.

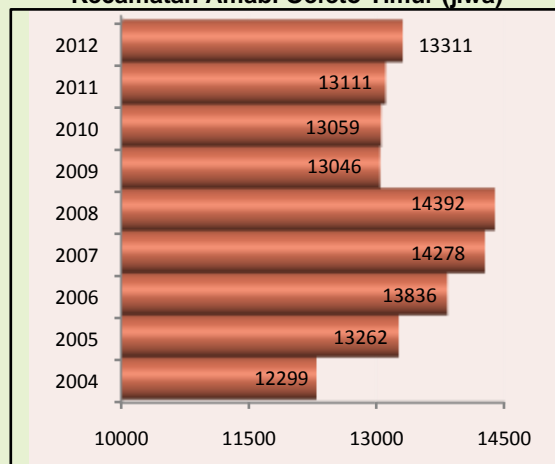
Selama periode 2004-2012, jumlah penduduk tertinggi di kecamatan Amabi Oefeto Timur terjadi pada tahun 2008 yakni mencapai 14.392 jiwa. Sedangkan jumlah penduduk terendah terjadi pada tahun 2004 yakni 12.299 jiwa. Dengan demikian, rata-rata pertumbuhan penduduk di kecamatan Amabi Oefeto Timur selama periode 2004-2012 tersebut adalah sebesar 0,99 persen per tahunnya.

Statistik Komponen Perubahan Penduduk Kecamatan Amabi Oefeto Timur

Uraian	Jumlah		
	2009	2010	2011
Kelahiran	354	180	304
Kematian	85	96	122
Datang	143	-	-
Pindah	82	25	-

Sumber: Amabi Oefeto Timur Dalam Angka 2010-2012

Perkembangan Jumlah Penduduk Kecamatan Amabi Oefeto Timur (jiwa)



Sumber: Kabupaten Kupang Dalam Angka Tahun 2005-2012

Semakin tinggi jenjang pendidikan semakin rendah partisipasi penduduk bersekolah

Hingga tahun 2011, terdapat 18 SD, 7 SMP dan 1 SMU di kecamatan Amabi Oefeto Timur. Jumlah ini tidak mengalami perubahan dibanding tahun lalu. Rata-rata jumlah murid per sekolah masing-masing 153 siswa SD, 106 siswa SMP dan 295 siswa SMU. Rasio jumlah murid dengan guru yang menggambarkan rata-rata jumlah murid yang menjadi tanggung jawab satu orang guru adalah sebesar 14 di tingkat SD, 10 di tingkat SMP dan 15 di tingkat SMU.

Jumlah dan Rasio Sekolah, Guru, dan Murid di Kecamatan Amabi Oefeto Timur, 2011

Uraian	Jenjang Pendidikan		
	SD	SMP	SMU
Sekolah	18	7	1
Guru	191	75	20
Murid	2 747	739	295
Rata-rata Jumlah Murid per Sekolah *)	153	106	295
Rasio Murid-Guru *)	14	10	15

Sumber: Amabi Oefeto Timur Dalam Angka 2012

*) Data diolah

Angka kelulusan dapat mencerminkan tingkat keberhasilan program pendidikan di suatu wilayah. Berdasarkan tabel disamping, terlihat bahwa tingkat kelulusan SD, SMP, dan SMU di kecamatan ini dalam tiga tahun terakhir terus meningkat. Tahun 2009, tingkat kelulusan di masing-masing tingkat adalah sebesar 97 persen di tingkat SD, 99 persen di tingkat SMP dan 88 persen di tingkat SMU. Sedangkan pada tahun 2010 dan 2011 angka kelulusan di masing-masing tingkat sekolah semuanya mencapai nilai kelulusan sempurna, yakni sebesar 100 persen.

Persentase Siswa Lulus Ujian Menurut Jenjang Pendidikan di Kecamatan Amabi Oefeto Timur

Jenjang Pendidikan	Angka Kelulusan (%)		
	2009	2010	2011
SD	97	100	100
SMP	99	100	100
SMU	88	100	100

Sumber: Amabi Oefeto Timur Dalam Angka 2010-2012

Dalam dua tahun terakhir jumlah fasilitas dan tenaga kesehatan tidak mengalami perubahan (tetap)

Pada tahun 2011, di kecamatan Amabi Oefeto Timur terdapat satu puskesmas, satu Polindes, sembilan puskesmas pembantu (Pustu) dan 43 posyandu. Sementara itu, pada tahun yang sama terdapat satu dokter, 12 bidan, empat perawat, 210 kader aktif posyandu dan 32 dukun bayi. Jumlah tempat pelayanan dan tenaga kesehatan di tahun 2011 tidak mengalami perubahan dibanding tahun 2010. Sedangkan jika dilihat dari tahun 2009, jumlah pustu dan bidan masing-masing berkurang satu, dukun bayi berkurang 12.

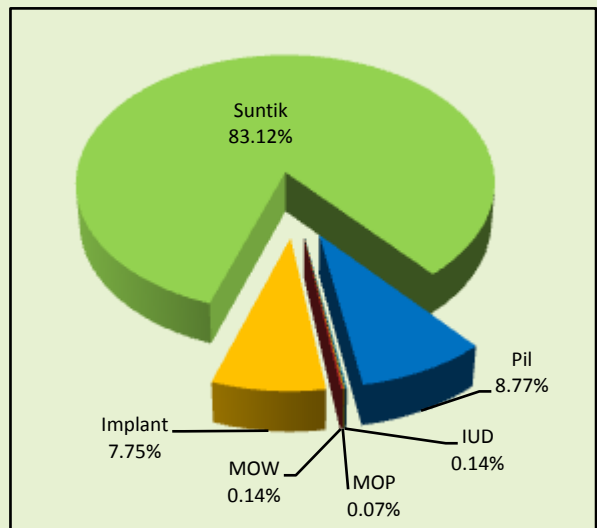
Di tahun 2010, terdapat 1.826 pasangan usia subur (PUS) di kecamatan Amabi Oefeto Timur dan 75,58 persen di antaranya merupakan peserta KB aktif. Alat KB yang paling banyak digunakan oleh peserta KB aktif ini adalah suntik (83,12 persen). Alat KB pil dan implant digunakan oleh 8,77 persen dan 7,75 persen peserta KB aktif, sedangkan MOW, MOP dan IUD hanya digunakan oleh kurang dari 0,2 persen peserta KB aktif di kecamatan ini.

**Statistik Kesehatan
Kecamatan Amabi Oefeto Timur**

Uraian	Jumlah		
	2009	2010	2011
Tempat Pelayanan Kesehatan			
Puskesmas	1	1	1
Puskesmas Pembantu	10	9	9
Polindes	1	1	1
Posyandu	43	43	43
Tenaga Kesehatan			
Dokter	1	1	1
Bidan	11	10	12
Perawat	4	4	4
Kader Aktif Posyandu	210	210	210
Dukun Bayi	44	32	32

Sumber: Amabi Oefeto Timur Dalam Angka 2010-2012

Persentase Peserta KB Aktif di Kecamatan Amabi Oefeto Timur Menurut Alat KB yang Digunakan, 2010



Sumber: Amabi Oefeto Timur Dalam Angka 2011

PERUMAHAN

Mata air adalah sumber air yang paling banyak digunakan oleh masyarakat Amabi Oefeto Timur

6

Hingga tahun 2011, sekitar 60 persen bangunan tempat tinggal di kecamatan Amabi Oefeto Timur masih termasuk dalam kategori darurat. Secara umum, bangunan jenis ini mempunyai lantai tanah, dinding dari pelepah pohon gawang (bebak) dan atap daun gawang atau alang-alang. Sementara, selama periode 2009-2011, terdapat sekitar 26 hingga 28 persen rumah semi permanen yang biasanya telah berlantai semen, dinding setengah tembok dan bebak dan beratap seng. Dalam periode yang sama terdapat hanya sekitar 14 persen rumah yang permanen.

Mata air adalah sumber air yang paling banyak digunakan di kecamatan Amabi Oefeto Timur. Sejak tahun 2009, persentase jumlah keluarga penggunanya terus meningkat dari 59 persen menjadi 63 persen di tahun 2010 dan 2011. Untuk penerangan, penggunaan listrik PLN masih sangat rendah, namun penggunanya mengalami peningkatan khususnya dalam tiga tahun terakhir yakni dari 254 keluarga di tahun 2009 menjadi 406 di tahun 2010 dan 2011. Sumber listrik lainnya diperoleh dari listrik non PLN seperti generator yang diadakan sendiri oleh masyarakat. Sementara itu, lebih dari 80 persen keluarga telah menggunakan jamban milik sendiri.

Jumlah Rumah Permanen, Semi Permanen dan Darurat di Kecamatan Amabi Oefeto Timur

Uraian	Jumlah		
	2009	2010	2011
Permanen	464	487	509
Semi Permanen	903	944	928
Darurat	1 853	2 151	2 145

Sumber: Amabi Oefeto Timur Dalam Angka 2010-2012

Jumlah Keluarga di Kecamatan Amabi Oefeto Timur Menurut Fasilitas Perumahan yang Digunakan

Uraian	Jumlah		
	2009	2010	2011
Sumber Air			
Leding	331	331	331
Sumur	1 000	1 000	1 000
Mata Air	1 889	2 251	2 251
Sumber Penerangan			
Listrik PLN	295	406	406
Listrik Non PLN	293	187	185
Jamban			
Sendiri	2 835	2 904	2 998
Bersama	-	-	-
Lainnya	385	678	584

Sumber: Amabi Oefeto Timur Dalam Angka 2010-2012

PERTANIAN

Jagung merupakan tanaman pangan unggulan di Amabi Oefeto Timur

7

Jagung merupakan tanaman pangan yang dominan di kecamatan Amabi Ofeto Timur. Produksi tahun 2012 adalah sebesar 3.917 ton. Produksi ini lebih tinggi dibanding tahun sebelumnya yang sebesar 2.685 ton. Demikian juga dengan ubi kayu yang mengalami peningkatan produksi yang cukup signifikan yakni dari 1.824 ton di tahun 2011 menjadi 4.576 ton di tahun 2012. Sementara itu, jumlah produksi kacang tanah dan padi sawah di tahun 2011 mengalami penurunan dibanding tahun sebelumnya.

Potensi sektor pertanian lainnya adalah peternakan, khususnya ternak sapi. Tercatat populasi sapi di kecamatan ini tahun 2012 sebesar 5.441 ekor atau turun dibanding tahun 2011 yang berjumlah 9.260 ekor. Ternak kecil yang banyak dijumpai di kecamatan ini adalah babi dan kambing, sementara unggas terbanyak adalah ayam. Populasi ternak kambing dan ayam di tahun 2012 mengalami peningkatan dibanding tahun sebelumnya.

Statistik Potensi Tanaman Pangan dan Perkebunan di Kecamatan Amabi Oefeto Timur

Uraian	2011	2012
Jagung		
Luas Panen (Ha)	1 327	1 399
Produksi (Ton)	2 685	3 917
Ubi Kayu		
Luas Panen (Ha)	287	572
Produksi (Ton)	1 824	4 576
Kacang Tanah		
Luas Panen (Ha)	148	52
Produksi (Ton)	161	62
Padi Sawah		
Luas Panen (Ha)	124	52
Produksi (Ton)	375	161

Sumber: Amabi Oefeto Timur Dalam Angka 2012 & 2013

Populasi Ternak di Kecamatan Amabi Oefeto Timur

Jenis Ternak	2011	2012
Sapi	9 260	5 441
Kerbau	87	18
Kuda	92	36
Kambing	1 341	1 474
Babi	2 266	2 266
Ayam	6 227	6 888
Itik	476	91

Sumber: Amabi Oefeto Timur Dalam Angka 2012 & 2013

INDUSTRI PENGOLAHAN DAN PERDAGANGAN

Tahun 2011 di kecamatan Amabi Oefeto Timur terjadi penambahan satu industri logam

8

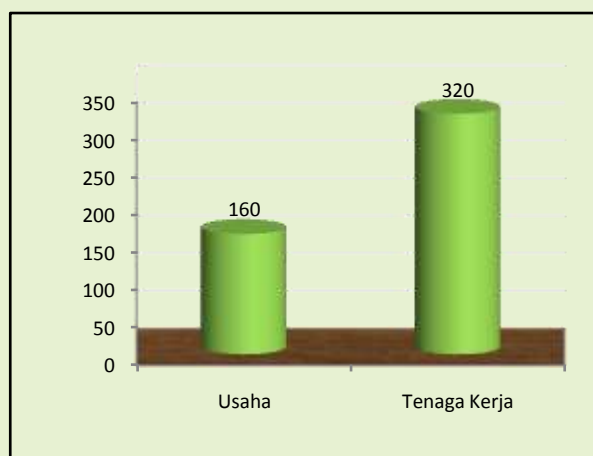
Terdapat beberapa kegiatan industri pengolahan di kecamatan Amabi Oefeto Timur baik industri makanan dan non makanan yang pengolahannya masih dilakukan secara tradisional. Dalam tiga tahun terakhir, industri pengolahan yang banyak dijumpai di kecamatan ini adalah industri minyak kelapa, industri kue atau makanan ringan dan penggilingan jagung. dalam kurun waktu tiga tahun terakhir, 2009-2011, industri logam mengalami penambahan satu industri. Sedangkan industry lainnya tidak mengalami perubahan jumlah (tetap).

Jumlah Kios dan Tenaga Kerja di Kecamatan Amabi Oefeto Timur

Uraian	Jumlah		
	2009	2010	2011
Industri Batako	1	1	1
Industri Minyak Kelapa	54	54	54
Industri Penggilingan Jagung	29	29	29
Industri Kue	40	40	40
Industri Garam Hancur	1	1	1
Industri Logam	8	8	9
Industri Anyaman	4	4	4
Industri Tenun Ikat	5	5	5

Sumber: Amabi Oefeto Timur Dalam Angka 2010-2012

Jumlah Usaha dan Tenaga Kerja Perdagangan Eceran di Kecamatan Amabi Oefeto Timur, 2011



Sumber: Amabi Oefeto Timur Dalam Angka 2012

Aktifitas perdagangan di Amabi Oefeto Timur didominasi usaha perdagangan eceran berupa kios-kios yang menjual berbagai macam kebutuhan rumah tangga. Pada tahun 2011, tercatat ada sebanyak 160 pedagang eceran dengan 320 tenaga kerja. Dengan demikian, rata-rata usaha menyerap dua tenaga kerja.

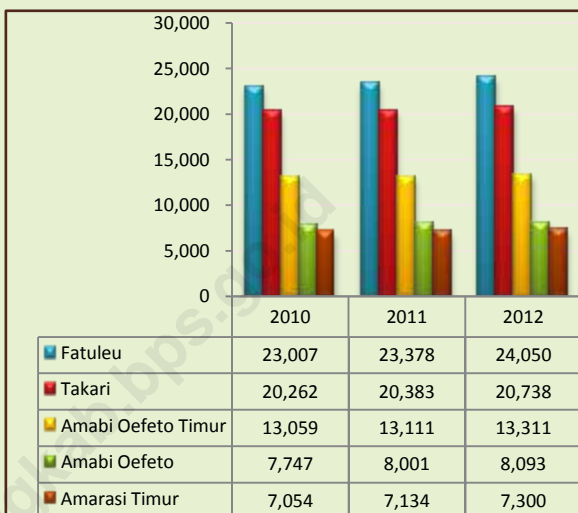
PERBANDINGAN ANTAR KECAMATAN YANG BERBATASAN DENGAN AMABI OEFETO TIMUR

9

Penduduk Amabi Oefeto Timur lebih rendah dari Fatuleu, Takari, namun lebih tinggi dari Amabi Oefeto dan Amarasi Timur

Secara geografis, kecamatan Amabi Oefeto Timur berbatasan langsung dengan kecamatan Fatuleu, Takari, Amabi Oefeto dan Amarasi Timur. Menurut jumlah penduduk, Fatuleu memiliki penduduk terbanyak. Pada tahun 2012 jumlahnya mencapai 24.050 jiwa, disusul Takari dan Amabi Oefeto Timur yang masing-masing berjumlah 20.738 dan 13.311 jiwa. Sementara Amarasi Timur menjadi kecamatan dengan jumlah penduduk paling sedikit, yaitu 7.300 jiwa.

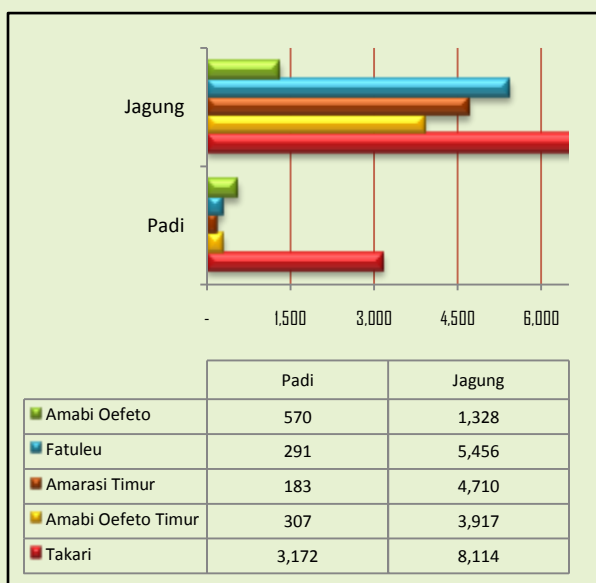
Perbandingan Jumlah Penduduk



Sumber: Kabupaten Kupang Dalam Angka 2013

Secara umum, tanaman pangan yang diunggulkan di kelima kecamatan yang saling berbatasan ini adalah jagung dan padi. Produksi jagung tertinggi, khususnya di tahun 2012, terdapat di Kecamatan Takari (8.114 ton), disusul Fatuleu sebesar 5.456 ton. Sementara tiga kecamatan lainnya menghasilkan antara 1.328 ton hingga 4.710 ton di tahun yang sama. Sedangkan untuk tanaman padi, produksi tertinggi terdapat di Takari yang produksinya mencapai 3.172 ton di tahun 2012. Sementara kecamatan lainnya hanya memproduksi di bawah 600 ton padi di tahun yang sama.

Perbandingan Produksi Padi dan Jagung (ton), 2011



Sumber: Kabupaten Kupang Dalam Angka 2013

DATA

MENCERDASKAN BANGSA



Badan Pusat Statistik Kabupaten Kupang

Jl. Timor Raya Km. 36 - Oelamasi

Homepage : <http://kupangkab.bps.go.id>

Email : bps5303@bps.go.id