

Katalog/Catalogue: 5106053

# HASIL PENCACAHAN LENGKAP SENSUS PERTANIAN 2023

*Complete Enumeration Results of the 2023 Census of Agriculture*

## TAHAP II

*Edition 2*

### Usaha Pertanian Perorangan (UTP) Kehutanan

*Forestry Individual Agricultural Holdings*

**Kabupaten Toraja Utara**

*Toraja Utara Regency*



**ST 2023**  
SENSUS PERTANIAN



**BADAN PUSAT STATISTIK  
KABUPATEN TORAJA UTARA  
BPS-STATISTICS TORAJA UTARA REGENCY**



# HASIL PENCACAHAN LENGKAP SENSUS PERTANIAN 2023

*Complete Enumeration Results of the 2023 Census of Agriculture*

**TAHAP II**

*Edition 2*

## **Usaha Pertanian Perorangan (UTP) Kehutanan**

*Forestry Individual Agricultural Holdings*

**Kabupaten Toraja Utara**

*Toraja Utara Regency*



**Hasil Pencacahan Lengkap Sensus Pertanian 2023 - Tahap II:  
Usaha Pertanian Perorangan (UTP) Kehutanan  
Kabupaten Toraja Utara**

*Complete Enumeration Results of the 2023 Census of Agriculture - Edition 2:  
Forestry Individual Agricultural Holdings  
Toraja Utara Regency*

**Katalog/Catalogue:** 5106053

**Nomor Publikasi/Publication Number:** 73260.24007

**Ukuran Buku/Book Size:** 17,6 cm x 25 cm

**Jumlah Halaman/Number of Pages:** xxxviii+576 halaman/pages

**Penyusun Naskah/Manuscript Drafter:**

BPS Provinsi Kepulauan Bangka Belitung

*BPS-Statistics Kepulauan Bangka Belitung Province*

**Penyunting/Editor:**

BPS Provinsi Kepulauan Bangka Belitung

*BPS-Statistics Kepulauan Bangka Belitung Province*

**Pembuat Kover/Cover Designer:**

Direktorat Diseminasi Statistik

*Directorate of Statistical Dissemination*

**Penerbit/Publisher:**

©BPS Provinsi Kepulauan Bangka Belitung

*BPS-Statistics Kepulauan Bangka Belitung Province*

**Sumber Ilustrasi/Illustration Source:** [www.freepik.com](http://www.freepik.com)

Dilarang mereproduksi dan/atau menggandakan sebagian atau seluruh isi buku ini untuk tujuan komersial tanpa izin tertulis dari Badan Pusat Statistik Provinsi Kepulauan Bangka Belitung.

*It is prohibited to reproduce and/or duplicate part or all of this book for commercial purpose without permission from BPS-Statistics Kepulauan Bangka Belitung Province.*

# Tim Penyusun Compilers

## Hasil Pencacahan Lengkap Sensus Pertanian 2023 - Tahap II: Usaha Pertanian Perorangan (UTP) Kehutanan Kabupaten Toraja Utara

*Complete Enumeration Results of the 2023 Census of Agriculture - Edition 2:  
Forestry Individual Agricultural Holdings  
Toraja Utara Regency*

**Pengarah/Director**  
Mansyur Madjang

**Penanggung Jawab/Persons in Charge**  
Dannar Kurniawan Ajie Prasetya

**Penyunting/Editors**  
(Tim ST2023 BPS Prov/Kab/Kota)

**Penulis Naskah/Writers**  
(Tim ST2023 BPS Prov/Kab/Kota)

**Pengolah Data/Data Processors**  
Ade Koswara • Nugroho Puspito Yudho • Isnaeni Noviyanti • Aldo Leofiro Irfiansyah  
Ari Rismansyah • Aldi Hamidi Lubis • Muhammad Hanif Fahyuananto  
Ainur Rahma • Muh. Heri Sahar

**Penata Letak/Layouters**  
Oki Heryanto • Ainur Rahma • Muh. Heri Sahar

**Pembuat Infografis/Infographics Designer**  
Muh. Faishal Nur Kamal • Fitriana Nur Rachmah • Muhlis Rajapriana  
Oki Heryanto • Yudhi Agustar Sanjaya

**Penerjemah/Translator**  
Hengki Eko Riyadi • Octavia Rizky Prasetyo • Tarida Herdina Marpaung • Ucik Mawarsari  
Fitria Hasanah • Diah Ayu Prihatini • Herzainul Nur Hakim • Zukha Latifah • Priscilia Calista



# Kata Pengantar

Sensus Pertanian merupakan sebuah upaya untuk memotret keadaan sektor pertanian di seluruh negeri dengan akurat dan komprehensif. Publikasi Hasil Pencacahan Lengkap Sensus Pertanian 2023 - Tahap II merupakan hasil dari pendataan lapangan Sensus Pertanian 2023. Pada publikasi tahap kedua, Badan Pusat Statistik menyajikan data dan informasi yang lebih lengkap dan pembaruan dari publikasi tahap pertama. Publikasi Hasil Pencacahan Lengkap Sensus Pertanian 2023 - Tahap II ada 4 (empat) jenis publikasi, yaitu:

1. Publikasi Hasil Pencacahan Lengkap Sensus Pertanian 2023 - Tahap II: Usaha Pertanian Perorangan (UTP), yang terdiri atas tanaman pangan, hortikultura, perkebunan, peternakan, perikanan, dan kehutanan,
2. Publikasi Hasil Pencacahan Lengkap Sensus Pertanian 2023 - Tahap II: Perusahaan Pertanian Berbadan Hukum (UPB),
3. Publikasi Hasil Pencacahan Lengkap Sensus Pertanian 2023 - Tahap II: Usaha Pertanian Lainnya (UTL), dan
4. Publikasi Hasil Pencacahan Lengkap Sensus Pertanian 2023 - Tahap II: Indikator Tujuan Pembangunan Berkelanjutan dan Indikator World Census of Agriculture (WCA).


Publikasi Hasil Pencacahan Lengkap Sensus Pertanian 2023 - Tahap II: Usaha Pertanian Perorangan (UTP) Kehutanan ini memuat informasi mengenai penjelasan umum Sensus Pertanian 2023, usaha pertanian secara umum, dan data rinci terkait Usaha Pertanian Perorangan (UTP) Kehutanan.

Data dan informasi yang disajikan ini diharapkan bukan hanya sekadar angka, tetapi merupakan landasan yang mendalam dan holistik untuk merancang kebijakan transformasi sektor pertanian menuju Indonesia Emas 2045.

Pelaksanaan Sensus Pertanian 2023 merupakan kolaborasi dan kontribusi besar dari para petani, asosiasi pertanian, Kelompok Kontak Tani Nelayan Andalan (KTNA), akademisi, Kementerian/Lembaga/Organisasi Perangkat Daerah (OPD) terkait, serta semua pihak yang terlibat. Kami mengucapkan terima kasih yang mendalam atas partisipasi aktif dan kerjasama yang luar biasa dari seluruh lapisan masyarakat.

Semoga publikasi ini dapat menjadi landasan kuat bagi pengembangan pertanian yang berdaya saing, berkelanjutan, dan memberikan manfaat maksimal bagi masyarakat.

Orangaja Utara, Agustus 2024  
Kepala Badan Pusat Statistik  
Kabupaten Toraja Utara



Mansyur Madjang



# Preface

**T**he Census of Agriculture is an effort to accurately and comprehensively portray the state of the agricultural sector nationwide. The publication of the Complete Enumeration Results of the 2023 Census of Agriculture - Phase II is the outcome of the field data collection in the 2023 Census of Agriculture. In the second phase publication, BPS-Statistics Indonesia presents more comprehensive data and information, as well as updates from publication edition I.

There are four types of publications in the Complete Enumeration Results of the 2023 Census of Agriculture - Edition II:

1. Complete Enumeration Results of the 2023 Census of Agriculture - Edition II: Individual Agricultural Holdings, which consists of food crops, horticulture, estate crops, livestock, fishery, and forestry,
2. Complete Enumeration Results of the 2023 Census of Agriculture - Edition II: Agricultural Corporations,
3. Complete Enumeration Results of the 2023 Census of Agriculture - Edition II: Other Agricultural Holdings,
4. Complete Enumeration Results of the 2023 Census of Agriculture - Edition II: Sustainable Development Goal Indicators and World Census of Agriculture (WCA) Indicators

The Complete Enumeration Results of the 2023 Census of Agriculture - Edition II: Forestry Individual Agricultural Holdings contains information regarding the general explanation of the 2023 Census of Agriculture, general agricultural holdings, and detailed data related to Forestry Individual Agricultural Holdings.

The data and information presented are expected to be more than just numbers but serve as a profound and holistic foundation for designing policies to transform the agricultural sector towards Indonesia Emas 2045.

The implementation of the 2023 Census of Agriculture represents a major collaboration and significant contribution from farmers, agricultural associations, Key Farmer and Fisherfolk Groups (KTNA), academics, relevant Ministries/Agencies/Local Government Organizations (OPD), and all parties involved. We express deep gratitude for the active participation and exceptional cooperation from all layers of society

May this publication serve as a strong foundation for the development of a competitive, sustainable agricultural sector that maximizes benefits for society.

Toraja Utara, August 2024  
Head of BPS-Statistics  
Toraja Utara Regency

A handwritten signature in black ink, appearing to read 'Mansyur Madjang', written over the typed name.

**Mansyur Madjang**







# Daftar Isi

## Contents

**Hasil Pencacahan Lengkap Sensus Pertanian 2023 - Tahap II**  
**Usaha Pertanian Perorangan (UTP) Kehutanan**  
**Kabupaten Toraja Utara**  
*Complete Enumeration Results of the 2023 Census of Agriculture - Edition 2*  
*Forestry Individual Agricultural Holdings*  
*Toraja Utara Regency*

	Halaman Page
Kata Pengantar/ <i>Preface</i> .....	v
Daftar Isi/ <i>Contents</i> .....	vii
Daftar Tabel/ <i>List of Table</i> .....	ix
Daftar Gambar/ <i>List of Figure</i> .....	xlix
<b>1. Penjelasan Umum Sensus Pertanian 2023/<i>General Explanation of The 2023 Cencus of Agriculture</i>.....</b>	<b>1</b>
<b>2. Usaha Pertanian 2023/<i>Agricultural Holding in 2023</i>.....</b>	<b>11</b>
<b>3. Profil/<i>Profile</i>.....</b>	<b>43</b>
<b>4. Lahan Pertanian/<i>Agricultural Land</i>.....</b>	<b>143</b>
<b>5. Kehutanan/<i>Forestry</i>.....</b>	<b>343</b>
<b>6. Manajemen Usaha Pertanian/<i>Agricultural Holding Management</i>.....</b>	<b>691</b>
Daftar Pustaka/ <i>References</i> .....	755





# Daftar Tabel

## List of Table

Tabel Table		Halaman Page
<b>2. Usaha Pertanian 2023/Agricultural Holding in 2023.....</b>		
2.1	Jumlah Usaha Pertanian Perorangan, Perusahaan Pertanian Berbadan Hukum, dan Usaha Pertanian Lainnya Menurut Kecamatan (unit), 2023 <i>Number of Individual Agricultural Holdings, Agricultural Corporations, and Other Agricultural Holdings by District (units), 2023.....</i>	26
2.2	Jumlah Rumah Tangga Usaha Pertanian, Usaha Pertanian Perorangan, dan Rasio UTP terhadap RTUP Menurut Kecamatan, 2023 <i>Number of Agricultural Households, Individual Agricultural Holdings, and Ratio of Individual Agricultural Holdings to Agricultural Households by District, 2023.....</i>	27
2.3	Jumlah Usaha Pertanian Perorangan, Perusahaan Pertanian Berbadan Hukum, dan Usaha Pertanian Lainnya Menurut Subsektor (unit), 2023 <i>Number of Individual Agricultural Holdings, Agricultural Corporations, and Other Agricultural Holdings by Subsector (units), 2023.....</i>	28
2.4	Jumlah Rumah Tangga Usaha Pertanian Menurut Subsektor (rumah tangga), 2023 <i>Number of Agricultural Households by Subsector (households), 2023.....</i>	28
2.5	Jumlah Usaha Pertanian Perorangan Menurut Kecamatan dan Subsektor (unit), 2023 <i>Number of Individual Agricultural Holdings by District and Subsector (units), 2023.....</i>	29
2.6	Jumlah Perusahaan Pertanian Berbadan Hukum Menurut Kecamatan dan Subsektor (unit), 2023 <i>Number of Agricultural Corporations by District and Subsector (units), 2023....</i>	31
2.7	Jumlah Usaha Pertanian Lainnya Menurut Kecamatan dan Subsektor (unit), 2023 <i>Number of Other Agricultural Holdings by District and Subsector (units), 2023</i>	33
2.8	Jumlah Rumah Tangga Usaha Pertanian Menurut Kecamatan dan Subsektor (rumah tangga), 2023 <i>Number of Agricultural Households by District and Subsector (households), 2023.....</i>	35



Tabel Table		Halaman Page
2.9	Jumlah Rumah Tangga Petani dan Petani Menurut Kecamatan, 2023 <i>Number of Farmer Households and Farmer by District, 2023</i> .....	37
2.10	Jumlah Usaha Pertanian Menurut Kelompok Luas Lahan yang Dikuasai dan Jenis Usaha Pertanian (unit), 2023 <i>Number of Agricultural Holdings by Classification of Land Area Utilized and Type of Agricultural Holding (units), 2023</i> .....	38
2.11	Jumlah Usaha Pertanian Menurut Kelompok Luas Lahan Pertanian yang Dikuasai dan Jenis Usaha Pertanian (unit), 2023 <i>Number of Agricultural Holdings by Classification of Agricultural Land Area Utilized and Type of Agricultural Holding (units), 2023</i> .....	38
2.12	Jumlah Usaha Pertanian Pengguna Lahan Pertanian Menurut Provinsi dan Jenis Usaha (unit), 2023 <i>Number of Agricultural Holdings Utilizing Agricultural Land by District and Type of Holding (units), 2023</i> .....	39
2.13	Jumlah Sapi Potong, Sapi Perah, dan Kerbau Menurut Kecamatan dan Jenis Usaha Pertanian (ekor), 2023 <i>Number of Beef Cattle, Dairy Cattle, and Buffalo by District and Type of Agricultural Holdings (heads), 2023</i> .....	40
<b>3. Profil/Profile.....</b>		
3.1	Jumlah Rumah Tangga Usaha Pertanian Menurut Kecamatan dan Kelompok Umur Kepala Rumah Tangga (rumah tangga), 2023 <i>Number of Agricultural Households by District and Age Group of Households Heads (households), 2023</i> .....	59
3.2	Jumlah Rumah Tangga Usaha Pertanian Menurut Kecamatan dan Kelompok Umur Kepala Rumah Tangga Berjenis Kelamin Laki-Laki (rumah tangga), 2023 <i>Number of Agricultural Households by District and Age Group of Male Head of Households (households), 2023</i> .....	60
3.3	Jumlah Rumah Tangga Usaha Pertanian Menurut Kecamatan dan Kelompok Umur Kepala Rumah Tangga Berjenis Kelamin Perempuan (rumah tangga), 2023 <i>Number of Agricultural Households by District and Age Group of Female Head of Households (households), 2023</i> .....	61
3.4	Jumlah Anggota Rumah Tangga Usaha Pertanian Menurut Kecamatan dan Jenis Kelamin Anggota Rumah Tangga (rumah tangga), 2023 <i>Number of Agricultural Household Members by District and Sex of Household Members (households), 2023</i> .....	62
3.5	Jumlah Rumah Tangga Usaha Pertanian Menurut Kecamatan dan Kelompok Jumlah Anggota Rumah Tangga (rumah tangga), 2023 <i>Number of Agricultural Households by District and Group of Household Members (households), 2023</i> .....	64



Tabel Table		Halaman Page
3.6	Jumlah Pengelola Usaha Pertanian Perorangan Menurut Kecamatan dan Jenis Kelamin (orang), 2023 <i>Number of Individual Agricultural Holders by District and Sex (person), 2023...</i>	65
3.7	Jumlah Pengelola Usaha Pertanian Perorangan Menurut Kecamatan dan Kelompok Umur (orang), 2023 <i>Number of Individual Agricultural Holders by District and Age Group (person), 2023 .....</i>	66
3.8	Jumlah Pengelola Usaha Pertanian Perorangan Berjenis Kelamin Laki-Laki Menurut Kecamatan dan Kelompok Umur (orang), 2023 <i>Number of Male Individual Agricultural Holders by District and Age Group (person), 2023 .....</i>	67
3.9	Jumlah Pengelola Usaha Pertanian Perorangan Berjenis Kelamin Perempuan Menurut Kecamatan dan Kelompok Umur (orang), 2023 <i>Number of Female Individual Agricultural Holders by District and Age Group (person), 2023 .....</i>	68
3.10	Jumlah Rumah Tangga Usaha Pertanian Menurut Kecamatan dan Subsektor yang Diusahakan (rumah tangga), 2023 <i>Number of Agricultural Households by District and Subsectors (households), 2023 .....</i>	69
3.11	Jumlah Rumah Tangga Usaha Pertanian Subsektor Menurut Kecamatan (rumah tangga), 2023 <i>Number of Subsectoral Agricultural Households by District (households), 2023 .....</i>	71
3.12	Jumlah Pelaku Usaha Pertanian Perorangan Subsektor Menurut Kecamatan (orang), 2023 <i>Number of Subsectoral Individual Agricultural Holders by District (person), 2023 .....</i>	75
3.13	Jumlah Rumah Tangga Usaha Pertanian Menurut Kecamatan dan Jumlah Subsektor yang Diusahakan (rumah tangga), 2023 <i>Number of Agricultural Households by District and Number of Subsectors (households), 2023 .....</i>	79
3.14	Jumlah Rumah Tangga Usaha Pertanian Menurut Kecamatan dan Jenis Usaha Utama yang Diusahakan (rumah tangga), 2023 <i>Number of Agricultural Households by District and Main Type of Holdings (households), 2023 .....</i>	81
3.15	Jumlah Rumah Tangga Usaha Jasa Pertanian Menurut Kecamatan dan Jenis Jasa (rumah tangga), 2023 <i>Number of Agricultural Services Households by District and Type of Services (households), 2023 .....</i>	83
3.16	Jumlah Usaha Jasa Pertanian Perorangan Menurut Kecamatan dan Jenis Jasa (unit), 2023	



	<i>Number of Individual Agricultural Service Holdings by District and Type of Services (units), 2023</i> .....	94
3.17	Jumlah Rumah Tangga Usaha Pertanian Perorangan yang Melakukan Kegiatan Ekonomi Selain Pertanian Menurut Kecamatan dan Jenis Kegiatan Ekonomi Selain Pertanian (rumah tangga), 2023 <i>Number of Agricultural Household Engaging in Economic Activities Other Than Agriculture by District and Type of Economic Activities Other Than Agriculture (household), 2023</i> .....	105
3.18	Jumlah Usaha Pertanian Perorangan yang Melakukan Kegiatan Ekonomi Selain Pertanian Menurut Kecamatan dan Jenis Kegiatan Ekonomi Selain Pertanian (unit), 2023 <i>Number of Individual Agricultural Holdings Engaging in Economic Activities Other Than Agriculture by District and Type of Economic Activities Other Than Agriculture (units), 2023</i> .....	107
3.19	Jumlah Rumah Tangga Usaha Pertanian Menurut Golongan Luas Lahan yang Dikuasai di Kabupaten Toraja Utara (rumah tangga), 2023 <i>Number of Agricultural Households by Classification Land Area Utilized in Toraja Utara Regency, (households), 2023</i> .....	109
3.20	Jumlah Usaha Pertanian Perorangan Pengguna Lahan Pertanian dan Usaha Pertanian Perorangan Gurem Menurut Kecamatan (unit), 2023 <i>Number of Individual Agricultural Holdings Utilizing Agricultural Land and Gurem Individual Agricultural Holdings by District (units), 2023</i> .....	110
3.21	Jumlah Petani <sup>1</sup> Pengguna Lahan Pertanian dan Petani Gurem Menurut Kecamatan (orang), 2023 <i>Number of Farmers<sup>1</sup> Utilizing Agricultural Land and Gurem Farmer's by District (person), 2023</i> .....	111
3.22	Jumlah Usaha Pertanian Perorangan Pengguna Lahan Pertanian menurut Kecamatan dan Subsektor (unit), 2023 <i>Number of Individual Agricultural Holdings Utilizing Agricultural Land by District and Subsectors (units), 2023</i> .....	112
3.23	Jumlah Usaha Pertanian Perorangan Gurem Menurut Kecamatan dan Subsektor (unit), 2023 <i>Number of Gurem Individual Agricultural Holdings by District and Subsector (units), 2023</i> .....	114
3.24	Jumlah Pengelola Usaha Pertanian Perorangan Menurut Kecamatan dan Pendidikan Tertinggi yang Ditamatkan (orang), 2023 <i>Number of Individual Agricultural Holders by District and Educational Attainment (person), 2023</i> .....	116



Tabel  
Table

Halaman  
Page

3.25	Jumlah Pengelola Usaha Pertanian Perorangan Berjenis Kelamin Laki-Laki Menurut Kecamatan dan Pendidikan Tertinggi yang Ditamatkan (orang), 2023 <i>Number of Male Agricultural Household Members by District and Educational Attainment (person), 2023</i> .....	120
3.26	Jumlah Pengelola Usaha Pertanian Perorangan Berjenis Kelamin Perempuan Menurut Kecamatan dan Pendidikan Tertinggi yang Ditamatkan (orang), 2023 <i>Number of Female Agricultural Household Members by District and Educational Attainment (person), 2023</i> .....	124
3.27	Jumlah Anggota Rumah Tangga Usaha Pertanian Berumur 10 Tahun ke Atas Menurut Kecamatan dan Aktivitas Ekonomi yang Dilakukan (orang), 2023 <i>Number of Agricultural Household Members Aged 10 Years and Above by District and Economic Activity (person), 2023</i> .....	128
3.28	Jumlah Anggota Rumah Tangga Usaha Pertanian Berjenis Kelamin Laki-Laki Berumur 10 Tahun ke Atas Menurut Kecamatan dan Aktivitas Ekonomi yang Dilakukan (orang), 2023 <i>Number of Male Agricultural Household Members Aged 10 Years and Above by District and Economic Activity (person), 2023</i> .....	132
3.29	Jumlah Anggota Rumah Tangga Usaha Pertanian Berjenis Kelamin Perempuan Berumur 10 Tahun ke Atas Menurut Kecamatan dan Aktivitas Ekonomi yang Dilakukan (orang), 2023 <i>Number of Female Agricultural Household Members Aged 10 Years and Above by District and Economic Activity (person), 2023</i> .....	136
3.30	Jumlah Anggota Rumah Tangga Usaha Pertanian Berumur 18 Tahun ke Atas yang Memiliki Lahan Pertanian Menurut Kecamatan, Keberadaan Bukti Kepemilikan Tertulis Dan Jenis Kelamin (orang), 2023 <i>Number of Agricultural Household Members Aged 18 Years and Above Having Agricultural Land by District, Having Written Proof of Ownership and Sex (person), 2023</i> .....	140

**4. Lahan Pertanian/Agricultural Land .....**

4.1	Jumlah Rumah Tangga Usaha Pertanian Menurut Kecamatan dan Golongan Luas Lahan yang Dikuasai Termasuk Tempat Tinggal (rumah tangga), 2023 <i>Number of Agricultural Households by District and Group of Land Area Utilized Including Residential Area (households), 2023</i> .....	159
4.2	Jumlah Rumah Tangga Usaha Pertanian Menurut Kecamatan dan Golongan Luas Lahan yang Dikuasai Selain Tempat Tinggal (rumah tangga), 2023 <i>Number of Agricultural Households by District and Group of Land Area Utilized Excluding Residential Area (households), 2023</i> .....	163



4.3	Jumlah Rumah Tangga Usaha Pertanian Menurut Kecamatan dan Golongan Luas Lahan Pertanian yang Dikuasai (rumah tangga), 2023 <i>Number of Agricultural Households by District and Group of Agricultural Land Area Utilized (households), 2023</i> .....	167
4.4	Jumlah Usaha Pertanian Perorangan Menurut Kecamatan dan Golongan Luas Lahan yang Dikuasai Termasuk Tempat Tinggal (unit), 2023 <i>Number of Individual Agricultural Holdings by District and Group of Land Area Utilized Including Residential Area (units), 2023</i> .....	171
4.5	Jumlah Usaha Pertanian Perorangan Menurut Kecamatan dan Golongan Luas Lahan yang Dikuasai Selain Tempat Tinggal, 2023 <i>Number of Individual Agricultural Holdings by District and Group of Land Area Utilized Excluding Residential Area (units), 2023</i> .....	175
4.6	Jumlah Usaha Pertanian Perorangan Menurut Kecamatan dan Golongan Luas Lahan Pertanian yang Dikuasai (unit), 2023 <i>Number of Individual Agricultural Holdings by District and Group of Agricultural Land Area Utilized (units), 2023</i> .....	179
4.7	Luas Lahan yang Dikuasai Usaha Pertanian Perorangan Menurut Kecamatan Domisili Pengelola dan Jenis Lahan (m <sup>2</sup> ), 2023 <i>Land Area Utilized by Individual Agricultural Holdings by Domicile District of Holders and Type of Land (m<sup>2</sup>), 2023</i> .....	183
4.8	Rata-Rata Luas Lahan yang Dikuasai Rumah Tangga Usaha Pertanian Menurut Kecamatan Domisili Pengelola dan Jenis Lahan (m <sup>2</sup> ), 2023 <i>Land Area Utilized by Individual Agricultural Holdings by Domicile District of Holders and Type of Land (m<sup>2</sup>), 2023</i> .....	186
4.9	Rata-Rata Luas Lahan yang Dikuasai Rumah Tangga Usaha Pertanian Pengguna Lahan Pertanian Menurut Kecamatan Domisili Pengelola dan Jenis Lahan (m <sup>2</sup> ), 2023 <i>Average Land Area Utilized by Agricultural Households Utilizing Agricultural Land by Domicile District of Holders and Type of Land (m<sup>2</sup>), 2023</i> .....	189
4.10	Rata-Rata Luas Lahan yang Dikuasai Rumah Tangga Usaha Pertanian Pengguna Jenis Lahan Tertentu Menurut Kecamatan Domisili Pengelola dan Jenis Lahan (m <sup>2</sup> ), 2023 <i>Average Land Area Utilized by Agricultural Households Utilizing Particular Type of Land by Domicile District and Type of Land (m<sup>2</sup>), 2023</i> .....	192
4.11	Rata-Rata Luas Lahan yang Dikuasai Usaha Pertanian Perorangan Menurut Kecamatan Domisili Pengelola (m <sup>2</sup> ), 2023 <i>Average Land Area Utilized by Individual Agricultural Holdings by Domicile District of Holders (m<sup>2</sup>), 2023</i> .....	195
4.12	Rata-Rata Luas Lahan yang Dikuasai Usaha Pertanian Perorangan Pengguna Lahan Pertanian Menurut Kecamatan Domisili Pengelola dan Jenis Lahan (m <sup>2</sup> ), 2023 <i>Average Land Area Utilized by Individual Agricultural Holdings Utilizing Agricultural Land by Domicile District of Holders and Type of Land (m<sup>2</sup>), 2023</i> .	198





4.13	Rata-Rata Luas Lahan yang Dikuasai Usaha Pertanian Perorangan Pengguna Jenis Lahan Tertentu Menurut Kecamatan Domisili Pengelola dan Jenis Lahan (m <sup>2</sup> ), 2023 <i>Average Land Area Utilized by Individual Agricultural Holdings Utilizing Particular Type of Land by Domicile District of Holders and Type of Land (m<sup>2</sup>), 2023</i> .....	201
4.14	Luas Lahan yang Dikuasai Usaha Pertanian Perorangan Menurut Lokasi dan Jenis Lahan (m <sup>2</sup> ), 2023 <i>Land Area Utilized by Individual Agricultural Holdings by Location and Type of Land (m<sup>2</sup>), 2023</i> .....	204
4.15	Jumlah Rumah Tangga Usaha Pertanian Menurut Kecamatan dan Kelompok Luas Lahan Pertanian yang Dikuasai (rumah tangga), 2023 <i>Number of Agricultural Households by District and Classification of Agricultural Land Area Utilized (households), 2023</i> .....	207
4.16	Jumlah Rumah Tangga Usaha Pertanian Menurut Kecamatan dan Kelompok Luas Lahan Sawah yang Dikuasai (rumah tangga), 2023 <i>Number of Agricultural Households by District and Classification of Rice Field Area Utilized (households), 2023</i> .....	211
4.17	Jumlah Rumah Tangga Usaha Pertanian Menurut Kecamatan dan Kelompok Luas Lahan Selain Sawah yang Dikuasai (rumah tangga), 2023 <i>Number of Agricultural Households by District and Classification of Land Area other Than Rice Field Utilized (households), 2023</i> .....	215
4.18	Jumlah Rumah Tangga Usaha Pertanian Menurut Kecamatan dan Kelompok Luas Lahan Tanaman Semusim Bukan Sawah yang Dikuasai, 2023 <i>Number of Agricultural Households by District and Classification of non-Rice Field for Temporary Crops Area Utilized, 2023</i> .....	219
4.19	Jumlah Rumah Tangga Usaha Pertanian Menurut Kecamatan dan Kelompok Luas Lahan Padang Rumput Sementara yang Dikuasai (rumah tangga), 2023 <i>Number of Agricultural Households by District and Classification of Temporary Meadow Area Utilized (households), 2023</i> .....	223
4.20	Jumlah Rumah Tangga Usaha Pertanian Menurut Kecamatan dan Kelompok Luas Lahan Padang Rumput Permanen yang Dikuasai (rumah tangga), 2023 <i>Number of Agricultural Households by District and Classification of Permanent Meadow Area Utilized (households), 2023</i> .....	227
4.21	Jumlah Rumah Tangga Usaha Pertanian Menurut Kecamatan dan Kelompok Luas Lahan Sementara Belum Ditanami Menunggu Penanaman yang Dikuasai (rumah tangga), 2023 <i>Number of Agricultural Households by District and Classification of Temporary Fallow Land Awaiting Planting Utilized (households), 2023</i> .....	231



4.22	Jumlah Rumah Tangga Usaha Pertanian Menurut Kecamatan dan Kelompok Luas Lahan Tanaman Tahunan yang Dikuasai (rumah tangga), 2023 <i>Number of Agricultural Households by District and Classification of Permanent Crops Land Utilized (households), 2023</i> .....	235
4.23	Jumlah Rumah Tangga Usaha Pertanian Menurut Kecamatan dan Kelompok Luas Lahan Kandang Ternak dan Bangunan Pertanian Lainnya yang Dikuasai (rumah tangga), 2023 <i>Number of Agricultural Households by District and Classification of Livestock Pens and Other Agricultural Buildings Land Utilized (households), 2023</i> .....	239
4.24	Jumlah Rumah Tangga Usaha Pertanian Menurut Kecamatan dan Kelompok Luas Lahan Kehutanan yang Dikuasai (rumah tangga), 2023 <i>Number of Agricultural Households by District and Classification of Forestry Activities Land Utilized (households), 2023</i> .....	243
4.25	Jumlah Rumah Tangga Usaha Pertanian Menurut Kecamatan dan Kelompok Luas Lahan Budi Daya Perikanan yang Dikuasai (rumah tangga), 2023 <i>Number of Agricultural Households by District and Classification of Aquaculture Activities Land Utilized (households), 2023</i> .....	247
4.26	Jumlah Rumah Tangga Usaha Pertanian Menurut Kecamatan dan Kelompok Luas Lahan Bukan Pertanian dan Bukan Tempat Tinggal yang Dikuasai (rumah tangga), 2023 <i>Number of Agricultural Households by District and Classification of Non-Agricultural and Non-Residential Land Utilized (households), 2023</i> .....	251
4.27	Jumlah Usaha Pertanian Perorangan Menurut Kecamatan dan Kelompok Luas Lahan Pertanian yang Dikuasai (unit), 2023 <i>Number of Individual Agricultural Holdings by District and Classification of Agricultural Land Utilized (units), 2023</i> .....	255
4.28	Jumlah Usaha Pertanian Perorangan Menurut Kecamatan dan Kelompok Luas Lahan Sawah yang Dikuasai (unit), 2023 <i>Number of Individual Agricultural Holdings by District and Classification of Rice-Field Area Utilized (units), 2023</i> .....	259
4.29	Jumlah Usaha Pertanian Perorangan Menurut Kecamatan dan Kelompok Luas Lahan Selain Sawah yang Dikuasai (unit), 2023 <i>Number of Individual Agricultural Holdings by District and Classification of Other than Rice-Field Area Utilized (units), 2023</i> .....	263
4.30	Jumlah Usaha Pertanian Perorangan Menurut Kecamatan dan Kelompok Luas Lahan Tanaman Semusim Bukan Sawah yang Dikuasai (unit), 2023 <i>Number of Individual Agricultural Holdings by District and Classification of Non-Rice-Field for Temporary Crops Area Utilized (units), 2023</i> .....	267



4.31	Jumlah Usaha Pertanian Perorangan Menurut Kecamatan dan Kelompok Luas Lahan Padang Rumput Sementara yang Dikuasai (unit), 2023 <i>Number of Individual Agricultural Holdings by District and Classification of Temporary Meadow Land Utilized (units), 2023</i> .....	271
4.32	Jumlah Usaha Pertanian Perorangan Menurut Kecamatan dan Kelompok Luas Lahan Padang Rumput Permanen yang Dikuasai (unit), 2023 <i>Number of Individual Agricultural Holdings by District and Classification of Permanent Meadow Land Utilized (units), 2023</i> .....	275
4.33	Jumlah Usaha Pertanian Perorangan Menurut Kecamatan dan Kelompok Luas Lahan Sementara Belum Ditanami Menunggu Penanaman yang Dikuasai (unit), 2023 <i>Number of Individual Agricultural Holdings by District and Classification of Temporary Fallow Land Awaiting Planting Utilized (units), 2023</i> .....	279
4.34	Jumlah Usaha Pertanian Perorangan Menurut Kecamatan dan Kelompok Luas Lahan Tanaman Tahunan yang Dikuasai (unit), 2023 <i>Number of Individual Agricultural Holdings by District and Classification of Permanent Crops Land Utilized (units), 2023</i> .....	283
4.35	Jumlah Usaha Pertanian Perorangan Menurut Kecamatan dan Kelompok Luas Lahan Kandang Ternak dan Bangunan Pertanian Lainnya yang Dikuasai (unit), 2023 <i>Number of Individual Agricultural Holdings by District and Classification of Livestock Pens and Other Agricultural Buildings Land Utilized (units), 2023</i> .....	287
4.36	Jumlah Usaha Pertanian Perorangan Menurut Kecamatan dan Kelompok Luas Lahan Kehutanan yang Dikuasai (unit), 2023 <i>Number of Individual Agricultural Holdings by District and Classification of Forestry Activities Land Utilized (units), 2023</i> .....	291
4.37	Jumlah Usaha Pertanian Perorangan Menurut Kecamatan dan Kelompok Luas Lahan Budi Daya Perikanan yang Dikuasai (unit), 2023 <i>Number of Individual Agricultural Holdings by District and Classification of Aquaculture Activities Land Utilized (units), 2023</i> .....	295
4.38	Jumlah Usaha Pertanian Perorangan Menurut Kecamatan dan Kelompok Luas Lahan Lahan Bukan Pertanian dan Bukan Tempat Tinggal yang Dikuasai (unit), 2023 <i>Number of Individual Agricultural Holdings by District and Classification of Non-Agricultural and Non-Residential Land Utilized (units), 2023</i> .....	299
4.39	Jumlah Rumah Tangga Usaha Pertanian Menurut Kecamatan dan Lokasi Lahan Pertanian Terluas yang Dikuasai (rumah tangga), 2023 <i>Number of Agricultural Households by District and the Main Location of Agricultural Land Utilized (households), 2023</i> .....	303



4.40	Jumlah Rumah Tangga Usaha Pertanian Menurut Kecamatan dan Lokasi Lahan Sawah Terlluas yang Dikuasai (rumah tangga), 2023 <i>Number of Agricultural Households by District and the Main Location of Rice-Field Area Utilized (households), 2023</i> .....	304
4.41	Jumlah Rumah Tangga Usaha Pertanian Menurut Kecamatan dan Lokasi Lahan Tanaman Semusim Bukan Sawah Terlluas yang Dikuasai (rumah tangga), 2023 <i>Number of Agricultural Households by District and the Main Location of Non-Rice-Field for Temporary Crops Area Utilized (households), 2023</i> .....	305
4.42	Jumlah Rumah Tangga Usaha Pertanian Menurut Kecamatan dan Lokasi Lahan Padang Rumput Sementara Terlluas yang Dikuasai (rumah tangga), 2023 <i>Number of Agricultural Households by District and the Main Location of Temporary Meadow Land Utilized (households), 2023</i> .....	306
4.43	Jumlah Rumah Tangga Usaha Pertanian Menurut Kecamatan dan Lokasi Lahan Padang Rumput Permanen Terlluas yang Dikuasai (rumah tangga), 2023 <i>Number of Agricultural Households by District and the Main Location of Permanent Meadow Land Utilized (households), 2023</i> .....	307
4.44	Jumlah Rumah Tangga Usaha Pertanian Menurut Kecamatan dan Lokasi Lahan Sementara Belum Ditanami Menunggu Penanaman Terlluas yang Dikuasai (rumah tangga), 2023 <i>Number of Agricultural Households by District and the Main Location of Temporary Fallow Land Awaiting Planting Utilized (households), 2023</i> .....	308
4.45	Jumlah Rumah Tangga Usaha Pertanian Menurut Kecamatan dan Lokasi Lahan Tanaman Tahunan Terlluas yang Dikuasai (rumah tangga), 2023 <i>Number of Agricultural Households by District and the Main of Location Permanent Crops Land Utilized (households), 2023</i> .....	309
4.46	Jumlah Rumah Tangga Usaha Pertanian Menurut Kecamatan dan Lokasi Lahan Kandang Ternak dan Bangunan Pertanian Lainnya Terlluas yang Dikuasai (rumah tangga), 2023 <i>Number of Agricultural Households by District and the Main Location of Livestock Pens and Other Agricultural Buildings Land Utilized (households), 2023</i> .....	310
4.47	Jumlah Rumah Tangga Usaha Pertanian Menurut Kecamatan dan Lokasi Lahan Kehutanan Terlluas yang Dikuasai (rumah tangga), 2023 <i>Number of Agricultural Households by District and the Main Location Forestry Activities Land Utilized (households), 2023</i> .....	311
4.48	Jumlah Rumah Tangga Usaha Pertanian Menurut Kecamatan dan Lokasi Lahan Budi Daya Perikanan Terlluas yang Dikuasai (rumah tangga), 2023	



	<i>Number of Agricultural Households by District and the Main Location of Aquaculture Activities Land Utilized (households), 2023 .....</i>	312
4.49	Jumlah Rumah Tangga Usaha Pertanian Menurut Kecamatan dan Lokasi Lahan Bukan Pertanian dan Bukan Tempat Tinggal Terluas yang Dikuasai (rumah tangga), 2023 <i>Number of Agricultural Households by District and the Main Location of Non-Agricultural and Non-Residential Land Utilized (households), 2023.....</i>	313
4.50	Jumlah Usaha Pertanian Perorangan Menurut Kecamatan dan Lokasi Lahan Pertanian Terluas yang Dikuasai (unit), 2023 <i>Number of Individual Agricultural Holdings by District and the Main Location of Agricultural Land Utilized (units), 2023 .....</i>	314
4.51	Jumlah Usaha Pertanian Perorangan Menurut Kecamatan dan Lokasi Lahan Sawah Terluas yang Dikuasai (unit), 2023 <i>Number of Individual Agricultural Holdings by District and the Main Location of Rice-Field Area Utilized (units), 2023 .....</i>	315
4.52	Jumlah Usaha Pertanian Perorangan Menurut Kecamatan dan Lokasi Lahan Tanaman Semusim Bukan Sawah Terluas yang Dikuasai (unit), 2023 <i>Number of Individual Agricultural Holdings by District and the Main Location of Non-Rice-Field for Temporary Crops Area Utilized (units), 2023 .....</i>	316
4.53	Jumlah Usaha Pertanian Perorangan Menurut Kecamatan dan Lokasi Lahan Padang Rumput Sementara Terluas yang Dikuasai (unit), 2023 <i>Number of Individual Agricultural Holdings by District and the Main Location of Temporary Meadow Land Utilized (units), 2023 .....</i>	317
4.54	Jumlah Usaha Pertanian Perorangan Menurut Kecamatan dan Lokasi Lahan Padang Rumput Permanen Terluas yang Dikuasai (unit), 2023 <i>Number of Individual Agricultural Holdings by District and the Main Location of Permanent Meadow Land Utilized (units), 2023 .....</i>	318
4.55	Jumlah Usaha Pertanian Perorangan Menurut Kecamatan dan Lokasi Lahan Sementara Belum Ditanami Menunggu Penanaman Terluas yang Dikuasai (unit), 2023 <i>Number of Individual Agricultural Holdings by District and the Main Location of Temporary Fallow Land Awaiting Planting Utilized (units), 2023.....</i>	319
4.56	Jumlah Usaha Pertanian Perorangan Menurut Kecamatan dan Lokasi Lahan Tanaman Tahunan Terluas yang Dikuasai (unit), 2023 <i>Number of Individual Agricultural Holdings by District and the Main Location of Permanent Crops Land Utilized (units), 2023 .....</i>	320



4.57	Jumlah Usaha Pertanian Perorangan Menurut Kecamatan dan Lokasi Lahan Kandang Ternak dan Bangunan Pertanian Lainnya Terluas yang Dikuasai (unit), 2023 <i>Number of Individual Agricultural Holdings by District and the Main Location of Livestock Pens and Other Agricultural Buildings Land Utilized (units), 2023..</i>	321
4.58	Jumlah Usaha Pertanian Perorangan Menurut Kecamatan dan Lokasi Lahan Kehutanan Terluas yang Dikuasai (unit), 2023 <i>Number of Individual Agricultural Holdings by District and the Main Location Forestry Activities Land Utilized (units), 2023.....</i>	322
4.59	Jumlah Usaha Pertanian Perorangan Menurut Kecamatan dan Lokasi Lahan Budi Daya Perikanan Terluas yang Dikuasai (unit), 2023 <i>Number of Individual Agricultural Holdings by District and the Main Location Aquaculture Activities Land Utilized (units), 2023.....</i>	323
4.60	Jumlah Usaha Pertanian Perorangan Menurut Kecamatan dan Lokasi Lahan Bukan Pertanian dan Bukan Tempat Tinggal Terluas yang Dikuasai (unit), 2023 <i>Number of Individual Agricultural Holdings by District and the Main Location of Non-Agricultural and Non-Residential Land Utilized (units), 2023 .....</i>	324
4.61	Jumlah Pengelola Usaha Pertanian Perorangan Menurut Kecamatan dan Status Kepemilikan Lahan (orang), 2023 <i>Number of Individual Agricultural Holders by District and Land Tenure (person), 2023 .....</i>	325
4.62	Jumlah Pengelola Usaha Pertanian Perorangan Berjenis Kelamin Laki-laki Menurut Kecamatan dan Status Kepemilikan Lahan (orang), 2023 <i>Number of Individual Agricultural Holders of Male Gender by District and Land Tenure (person), 2023 .....</i>	329
4.63	Jumlah Pengelola Usaha Pertanian Perorangan Berjenis Kelamin Perempuan Menurut Kecamatan dan Status Kepemilikan Lahan (orang), 2023 <i>Number of Individual Agricultural Holders of Female Gender by District and Land Tenure (person), 2023 .....</i>	333
4.64	Jumlah Usaha Pertanian Perorangan Menurut Kecamatan dan Jenis Irigasi (unit), 2023 <i>Number of Individual Agricultural Holdings by District and Type of Irrigation (units), 2023 .....</i>	337
4.65	Jumlah Usaha Pertanian Perorangan Menurut Kecamatan dan Penggunaan Irigasi Pada Lahan Sawah dan Bukan Sawah (unit), 2023	



	<i>Number of Individual Agricultural Holdings by District and Irrigation Utilization on Rice-Field Area or Non-Rice-Field Area (units), 2023 .....</i>	338
4.66	Jumlah Usaha Pertanian Perorangan Menurut Kecamatan dan Jenis Irigasi Pada Lahan Sawah dan Bukan Sawah (unit), 2023 <i>Number of Individual Agricultural Holdings by District and Type of Irrigation on Rice-Field Area or Non-Rice-Field Area (units), 2023 .....</i>	339

## **5. Kehutanan/Forestry.....**

1.1	Jumlah Usaha Pertanian Perorangan (UTP) Kehutanan Menurut Provinsi (unit), 2023 <i>Number of Forestry Individual Agricultural Holdings by Province (units), 2023..</i>	355
5.1	Jumlah Pengelola Usaha Pertanian Perorangan Kehutanan Menurut Provinsi, Jenis Usaha Kehutanan, dan Jenis Kelamin (orang), 2023 <i>Number of Forestry Individual Agricultural Holders by Province, Type of Forestry Activities and Sex (person), 2023.....</i>	356
5.2	Jumlah Rumah Tangga Usaha Tanaman Kehutanan Menurut Provinsi dan Jenis Usaha Tanaman Kehutanan (rumah tangga), 2023 <i>Number of Forestry Plant Households by Provinces and Type of Forestry Plant Activities (households), 2023.....</i>	364
5.3	Jumlah Usaha Pertanian Perorangan Tanaman Kehutanan Menurut Provinsi dan Jenis Usaha Tanaman Kehutanan (unit), 2023 <i>Number of Forestry Plant Individual Agricultural Holdings by Provinces and Types of Forestry Plant Activities (units), 2023 .....</i>	366
5.4	Jumlah Rumah Tangga Usaha Kehutanan Lainnya Menurut Provinsi dan Jenis Kegiatan Usaha Kehutanan Lainnya (rumah tangga), 2023 <i>Number of Other Forestry Activities Households by Province and Type of Other Forestry Activities (household), 2023.....</i>	368
5.5	Jumlah Usaha Pertanian Perorangan Kehutanan Lainnya Menurut Provinsi dan Jenis Kegiatan Usaha Kehutanan Lainnya (unit), 2023 <i>Number of Other Forestry Activities Individual Agricultural Holdings by Province and Type of Other Forestry Activities (units), 2023.....</i>	370
5.6	Jumlah Rumah Tangga Usaha Budi Daya Tanaman Kehutanan Menurut Provinsi dan Jenis Komoditas Tanaman Kehutanan (rumah tangga), 2023 <i>Number of Forestry Plant Cultivation Households by Province and Type of Forestry Plant Commodities (households), 2023 .....</i>	372
5.7	Jumlah Usaha Pertanian Perorangan Budi Daya Tanaman Kehutanan Menurut Provinsi dan Jenis Komoditas Tanaman Kehutanan (unit), 2023 <i>Number of Forestry Plant Cultivation Individual Agricultural Holdings by Province and Type of Forestry Plant Commodities (units), 2023 .....</i>	374



5.8	Jumlah Rumah Tangga Usaha Pembibitan Tanaman Kehutanan Menurut Provinsi dan Jenis Komoditas Tanaman Kehutanan (rumah tangga), 2023 <i>Number of Forestry Plant Nursery Households by Province and Type of Forestry Plants Commodities (households), 2023</i> .....	376
5.9	Jumlah Usaha Pertanian Perorangan Pembibitan Tanaman Kehutanan Menurut Provinsi dan Jenis Komoditas Tanaman Kehutanan (unit), 2023 <i>Number of Forestry Plant Nursery Individual Agricultural Holdings by Province and Type of Forestry Plant Commodities (units), 2023</i> .....	378
5.10	Jumlah Rumah Tangga Usaha Budi Daya Tanaman Kehutanan Menurut Provinsi dan Kondisi Utama Tanaman (rumah tangga), 2023 <i>Number of Forestry Plant Cultivation Households by Province and Main Plant Condition (households), 2023</i> .....	380
5.11	Jumlah Usaha Pertanian Perorangan Budi Daya Tanaman Kehutanan Menurut Provinsi dan Kondisi Utama Tanaman (unit), 2023 <i>Number of Forestry Plant Cultivation Individual Agricultural Holdings by Province and Main Plant Condition (units), 2023</i> .....	381
5.12	Jumlah Rumah Tangga Usaha Budi Daya Tanaman Kehutanan Menurut Provinsi, Jenis Komoditas Tanaman Kehutanan, dan Bentuk Utama Penanaman (rumah tangga), 2023 <i>Number of Forestry Plants Cultivation Households by Province, Type of Forestry Plant Commodities, and Main Form of Cultivation (households), 2023</i> .....	382
5.13	Jumlah Usaha Pertanian Perorangan Budi Daya Tanaman Kehutanan Menurut Provinsi, Jenis Komoditas Tanaman Kehutanan, dan Bentuk Utama Penanaman (unit), 2023 <i>Number of Forestry Plants Cultivation Individual Agricultural Holdings by Province, Type of Forestry Plant Commodities, and Main Form of Cultivation (units), 2023</i> .....	388
5.14.1	Jumlah Rumah Tangga Usaha Budi Daya Tanaman Akasia Menurut Provinsi dan Kelompok Umur Tanaman yang Diusahakan (rumah tangga), 2023 <i>Number of Acacia Cultivation Households by Province and Age Group of Cultivated Plants (households), 2023</i> .....	394
5.14.2	Jumlah Rumah Tangga Usaha Budi Daya Tanaman Bambu Menurut Provinsi dan Kelompok Umur Tanaman yang Diusahakan (rumah tangga), 2023 <i>Number of Bamboo Cultivation Households by Province and Age Group of Cultivated Plants (households), 2023</i> .....	395
5.14.3	Jumlah Rumah Tangga Usaha Budi Daya Tanaman Jabon Menurut Provinsi dan Kelompok Umur Tanaman yang Diusahakan (rumah tangga), 2023 <i>Number of Jabon/Neolamarckia Cadamba Cultivation Households by Province and Age Group of Cultivated Plants (households), 2023</i> .....	396





5.14.4	Jumlah Rumah Tangga Usaha Budi Daya Tanaman Jati Menurut Provinsi dan Kelompok Umur Tanaman yang Diusahakan (rumah tangga), 2023 <i>Number of Teak Cultivation Households by Province and Age Group of Cultivated Plants (households), 2023</i> .....	397
5.14.5	Jumlah Rumah Tangga Usaha Budi Daya Tanaman Jati Putih/Gmelina Menurut Provinsi dan Kelompok Umur Tanaman yang Diusahakan (rumah tangga), 2023 <i>Number of Gmelina/Gmelina Asiatica Cultivation Households by Province and Age Group of Cultivated Plants (households), 2023</i> .....	398
5.14.6	Jumlah Rumah Tangga Usaha Budi Daya Tanaman Mahoni Menurut Provinsi dan Kelompok Umur Tanaman yang Diusahakan (rumah tangga), 2023 <i>Number of Mahogany Cultivation Households by Province and Age Group of Cultivated Plants (households), 2023</i> .....	399
5.14.7	Jumlah Rumah Tangga Usaha Budi Daya Tanaman Mindi Menurut Provinsi dan Kelompok Umur Tanaman yang Diusahakan (rumah tangga), 2023 <i>Number of Mindi/Melia Azedarach Cultivation Households by Province and Age Group of Cultivated Plants (households), 2023</i> .....	400
5.14.8	Jumlah Rumah Tangga Usaha Budi Daya Tanaman Sengon/Jeunjing/Albazia Menurut Provinsi dan Kelompok Umur Tanaman yang Diusahakan (rumah tangga), 2023 <i>Number of Sengon/Albizia Chinensis Cultivation Households by Province and Age Group of Cultivated Plants (households), 2023</i> .....	401
5.14.9	Jumlah Rumah Tangga Usaha Budi Daya Tanaman Suren Menurut Provinsi dan Kelompok Umur Tanaman yang Diusahakan (rumah tangga), 2023 <i>Number of Toona Cultivation Households by Province and Age Group of Cultivated Plants (households), 2023</i> .....	402
5.14.10	Jumlah Rumah Tangga Usaha Budi Daya Tanaman Waru Menurut Provinsi dan Kelompok Umur Tanaman yang Diusahakan (rumah tangga), 2023 <i>Number of Waru/Hibiscus Tiliaceus Cultivation Households by Province and Age Group of Cultivated Plants (households), 2023</i> .....	403
5.15.1	Jumlah Usaha Pertanian Perorangan Budi Daya Tanaman Akasia Menurut Provinsi dan Kelompok Umur Tanaman yang Diusahakan (unit), 2023 <i>Number of Acacia Cultivation Individual Agricultural Holdings by Province and Age Group of Cultivated Plants (units), 2023</i> .....	404
5.15.2	Jumlah Usaha Pertanian Perorangan Budi Daya Tanaman Bambu Menurut Provinsi dan Kelompok Umur Tanaman yang Diusahakan (unit), 2023	



	<i>Number of Bamboo Cultivation Individual Agricultural Holdings by Province and Age Group of Cultivated Plants (units), 2023 .....</i>	405
5.15.3	Jumlah Usaha Pertanian Perorangan Budi Daya Tanaman Jabon Menurut Provinsi dan Kelompok Umur Tanaman yang Diusahakan (unit), 2023 <i>Number of Jabon/Neolamarckia Cadamba Cultivation Individual Agricultural Holdings by Province and Age Group of Cultivated Plants (units), 2023.....</i>	406
5.15.4	Jumlah Usaha Pertanian Perorangan Budi Daya Tanaman Jati Menurut Provinsi dan Kelompok Umur Tanaman yang Diusahakan (unit), 2023 <i>Number of Teak Cultivation Individual Agricultural Holdings by Province and Age Group of Cultivated Plants (units), 2023 .....</i>	407
5.15.5	Jumlah Usaha Pertanian Perorangan Budi Daya Tanaman Jati Putih/ Gmelina Menurut Provinsi dan Kelompok Umur Tanaman yang Diusahakan (unit), 2023 <i>Number of Gmelina/Gmelina Asiatica Cultivation Individual Agricultural Holdings by Province and Age Group of Cultivated Plants (units), 2023.....</i>	408
5.15.6	Jumlah Usaha Pertanian Perorangan Budi Daya Tanaman Mahoni Menurut Provinsi dan Kelompok Umur Tanaman yang Diusahakan (unit), 2023 <i>Number of Mahogany Cultivation Individual Agricultural Holdings by Province and Age Group of Cultivated Plants (units), 2023 .....</i>	409
5.15.7	Jumlah Usaha Pertanian Perorangan Budi Daya Tanaman Mindi Menurut Provinsi dan Kelompok Umur Tanaman yang Diusahakan (unit), 2023 <i>Number of Mindi/Melia Azedarach Cultivation Individual Agricultural Holdings by Province and Age Group of Cultivated Plants (units), 2023 .....</i>	410
5.15.8	Jumlah Usaha Pertanian Perorangan Budi Daya Tanaman Sengon/Jleunjing/ Albazia Menurut Provinsi dan Kelompok Umur Tanaman yang Diusahakan (unit), 2023 <i>Number of Sengon/Albizia Chinensis Cultivation Individual Agricultural Holdings by Province and Age Group of Cultivated Plants (units), 2023.....</i>	411
5.15.9	Jumlah Usaha Pertanian Perorangan Budi Daya Tanaman Suren Menurut Provinsi dan Kelompok Umur Tanaman yang Diusahakan (unit), 2023 <i>Number of Toona Cultivation Individual Agricultural Holdings by Province and Age Group of Cultivated Plants (units), 2023 .....</i>	412
5.15.10	Jumlah Usaha Pertanian Perorangan Budi Daya Tanaman Waru Menurut Provinsi dan Kelompok Umur Tanaman yang Diusahakan (unit), 2023 <i>Number of Waru/Hibiscus Tiliaceus Cultivation Individual Agricultural Holdings by Province and Age Group of Cultivated Plants (units), 2023.....</i>	413
5.16	Jumlah Tanaman Kehutanan yang Dibudidayakan Menurut Provinsi dan Jenis Komoditas Tanaman Kehutanan pada 1 Mei 2023 (pohon) <i>Number of Forestry Plants Cultivated by Province and Type of Forestry Plants Commodities on 1 May 2023 (trees).....</i>	414



5.17	Jumlah Tanaman Kehutanan, Jumlah Rumah Tangga, Jumlah Usaha Pertanian Perorangan, dan Rata-rata Jumlah Tanaman Kehutanan pada Usaha Budi Daya Tananam Kehutanan Menurut Jenis Komoditas Tanaman Kehutanan, 2023 <i>Number of Plant, Number of Households and Number of Forestry Plant Cultivation Individual Agricultural Holdings, and Average Number of Plant by Type of Forestry Plant Commodities, 2023.....</i>	416
5.18.1	Jumlah Tanaman Akasia yang Dibudidayakan Menurut Provinsi dan Kelompok Umur Tanaman pada 1 Mei 2023 (pohon) <i>Number of Acacia Cultivated by Province and Age Group of Cultivated Plants on 1 May 2023 (trees).....</i>	417
5.18.2	Jumlah Tanaman Bambu yang Dibudidayakan Menurut Provinsi dan Kelompok Umur Tanaman pada 1 Mei 2023 (rumpun) <i>Number of Bamboo Cultivated by Province and Age Group of Cultivated Plants on 1 May 2023 (clump).....</i>	418
5.18.3	Jumlah Tanaman Jabon yang Dibudidayakan Menurut Provinsi dan Kelompok Umur Tanaman pada 1 Mei 2023 (pohon) <i>Number of Jabon/Neolamarckia Cadamba Cultivated by Province and Age Group of Cultivated Plants on 1 May 2023 (trees).....</i>	419
5.18.4	Jumlah Tanaman Jati yang Dibudidayakan Menurut Provinsi dan Kelompok Umur Tanaman pada 1 Mei 2023 (pohon) <i>Number of Teak Cultivated by Province and Age Group of Cultivated Plants on 1 May 2023 (trees).....</i>	420
5.18.5	Jumlah Tanaman Jati Putih/Gmelina yang Dibudidayakan Menurut Provinsi dan Kelompok Umur Tanaman pada 1 Mei 2023 (pohon) <i>Number of Gmelina/Gmelina Asiatica Cultivated by Province and Age Group of Cultivated Plants on 1 May 2023 (trees).....</i>	421
5.18.6	Jumlah Tanaman Mahoni yang Dibudidayakan Menurut Provinsi dan Kelompok Umur Tanaman pada 1 Mei 2023 (pohon) <i>Number of Mahogany Cultivated by Province and Age Group of Cultivated Plants on 1 May 2023 (trees).....</i>	422
5.18.7	Jumlah Tanaman Minda yang Dibudidayakan Menurut Provinsi dan Kelompok Umur Tanaman pada 1 Mei 2023 (pohon) <i>Number of Minda/Melia Azedarach Cultivated by Province and Age Group of Cultivated Plants on 1 May 2023 (trees).....</i>	423
5.18.8	Jumlah Tanaman Sengon/Jeunjing/Albazia yang Dibudidayakan Menurut Provinsi dan Kelompok Umur Tanaman pada 1 Mei 2023 (pohon) <i>Number of Sengon/Albizia Chinensis Cultivated by Province and Age Group of Cultivated Plants on 1 May 2023 (trees).....</i>	424



5.18.9	Jumlah Tanaman Suren yang Dibudidayakan Menurut Provinsi dan Kelompok Umur Tanaman pada 1 Mei 2023 (pohon) <i>Number of Toona Cultivated by Province and Age Group of Cultivated Plants on 1 May 2023 (trees)</i> .....	425
5.18.10	Jumlah Tanaman Waru yang Dibudidayakan Menurut Provinsi dan Kelompok Umur Tanaman pada 1 Mei 2023 (pohon) <i>Number of Waru/Hibiscus Tiliaceus Cultivated by Province and Age Group of Cultivated Plants on 1 May 2023 (trees)</i> .....	426
5.19	Jumlah Rumah Tangga Usaha Budi Daya Tanaman Kehutanan Menurut Provinsi dan Sistem Pemanenan (rumah tangga), 2023 <i>Number of Forestry Plant Cultivation Households by Province and Harvesting System (households), 2023</i> .....	427
5.20	Jumlah Usaha Pertanian Perorangan Budi Daya Tanaman Kehutanan Menurut Provinsi dan Sistem Pemanenan (unit), 2023 <i>Number of Forestry Plant Cultivation Individual Agricultural Holdings by Province and Harvesting System (units), 2023</i> .....	428
5.21.1	Jumlah Rumah Tangga Usaha dan Usaha Pertanian Perorangan pada Usaha Budi Daya Tanaman Akasia dengan Sistem Pemanenan Dipanen Sendiri Menurut Provinsi, 2023 <i>Number of Households and Individual Agricultural Holdings of Acacia Plant Cultivation with Self-Harvesting System by Province, 2023</i> .....	429
5.21.2	Jumlah Rumah Tangga Usaha dan Usaha Pertanian Perorangan pada Usaha Budi Daya Tanaman Bambu dengan Sistem Pemanenan Dipanen Sendiri Menurut Provinsi, 2023 <i>Number of Households and Individual Agricultural Holdings of Bamboo Plant Cultivation with Self-Harvesting System by Province, 2023</i> .....	430
5.21.3	Jumlah Rumah Tangga Usaha dan Usaha Pertanian Perorangan pada Usaha Budi Daya Tanaman Jabon dengan Sistem Pemanenan Dipanen Sendiri Menurut Provinsi, 2023 <i>Number of Households and Individual Agricultural Holdings of Jabon/ Neolamarckia Cadamba Plant Cultivation with Self-Harvesting System by Province, 2023</i> .....	431
5.21.4	Jumlah Rumah Tangga Usaha dan Usaha Pertanian Perorangan pada Usaha Budi Daya Tanaman Jati dengan Sistem Pemanenan Dipanen Sendiri Menurut Provinsi, 2023 <i>Number of Households and Individual Agricultural Holdings of Teak Plant Cultivation with Self-Harvesting System by Province, 2023</i> .....	432
5.21.5	Jumlah Rumah Tangga Usaha dan Usaha Pertanian Perorangan pada Usaha Budi Daya Tanaman Jati Putih/Gmelina dengan Sistem Pemanenan Dipanen Sendiri Menurut Provinsi, 2023	



	<i>Number of Households and Individual Agricultural Holdings of Gmelina/Gmelina Asiatica Plant Cultivation with Self-Harvesting System by Province, 2023</i> .....	433
5.21.6	Jumlah Rumah Tangga Usaha dan Usaha Pertanian Perorangan pada Usaha Budi Daya Tanaman Mahoni dengan Sistem Pemanenan Dipanen Sendiri Menurut Provinsi, 2023 <i>Number of Households and Individual Agricultural Holdings of Mahogany Plant Cultivation with Self-Harvesting System by Province, 2023</i> .....	434
5.21.7	Jumlah Rumah Tangga Usaha dan Usaha Pertanian Perorangan pada Usaha Budi Daya Tanaman Mindi dengan Sistem Pemanenan Dipanen Sendiri Menurut Provinsi, 2023 <i>Number of Households, Individual Agricultural Holdings, and Production of Mindi/Melia Azedarach Plant Cultivation with Self-Harvesting System by Province, 2023</i> .....	435
5.21.8	Jumlah Rumah Tangga Usaha dan Usaha Pertanian Perorangan pada Usaha Budi Daya Tanaman Sengon/Jeunjing/Albazia dengan Sistem Pemanenan Dipanen Sendiri Menurut Provinsi, 2023 <i>Number of Households and Individual Agricultural Holdings of Sengon/Albizia Chinensis Plant Cultivation with Self-Harvesting System by Province, 2023</i> .....	436
5.21.9	Jumlah Rumah Tangga Usaha dan Usaha Pertanian Perorangan pada Usaha Budi Daya Tanaman Suren dengan Sistem Pemanenan Dipanen Sendiri Menurut Provinsi, 2023 <i>Number of Households and Individual Agricultural Holdings of Toona Plant Cultivation with Self-Harvesting System by Province, 2023</i> .....	437
5.21.10	Jumlah Rumah Tangga Usaha dan Usaha Pertanian Perorangan pada Usaha Budi Daya Tanaman Waru dengan Sistem Pemanenan Dipanen Sendiri Menurut Provinsi, 2023 <i>Number of Households and Individual Agricultural Holdings of Waru/Hibiscus Tiliaceus Plant Cultivation with Self-Harvesting System by Province, 2023</i> .....	438
5.22.1	Jumlah Rumah Tangga Usaha Tanaman Akasia Menurut Provinsi dan Pemanfaatan Produksi (rumah tangga), 2023 <i>Number of Acacia Plant Households by Province and Product Utilization (households), 2023</i> .....	439
5.22.2	Jumlah Rumah Tangga Usaha Tanaman Bambu Menurut Provinsi dan Pemanfaatan Produksi (rumah tangga), 2023 <i>Number of Bamboo Plant Households by Province and Product Utilization (households), 2023</i> .....	440
5.22.3	Jumlah Rumah Tangga Usaha Tanaman Jabon Menurut Provinsi dan Pemanfaatan Produksi (rumah tangga), 2023	



	<i>Number of Jabon/Neolamarckia Cadamba Plant Households by Province and Product Utilization (households), 2023</i> .....	441
5.22.4	Jumlah Rumah Tangga Usaha Tanaman Jati Menurut Provinsi dan Pemanfaatan Produksi (rumah tangga), 2023 <i>Number of Teak Plant Households by Province and Product Utilization (households), 2023</i> .....	442
5.22.5	Jumlah Rumah Tangga Usaha Tanaman Jati Putih/Gmelina Menurut Provinsi dan Pemanfaatan Produksi (rumah tangga), 2023 <i>Number of Gmelina/Gmelina Asiatica Plant Households by Province and Product Utilization (households), 2023</i> .....	443
5.22.6	Jumlah Rumah Tangga Usaha Tanaman Mahoni Menurut Provinsi dan Pemanfaatan Produksi (rumah tangga), 2023 <i>Number of Mahogany Pant Households by Province and Product Utilization (households), 2023</i> .....	444
5.22.7	Jumlah Rumah Tangga Usaha Tanaman Mindi Menurut Provinsi dan Pemanfaatan Produksi (rumah tangga), 2023 <i>Number of Mindi/Melia Azedarach Plant Households by Province and Product Utilization (households), 2023</i> .....	445
5.22.8	Jumlah Rumah Tangga Usaha Tanaman Sengon/Jeunjing/Albazia Menurut Provinsi dan Pemanfaatan Produksi (rumah tangga), 2023 <i>Number of Sengon/Albizia Chinensis Plant Households by Province and Product Utilization (households), 2023</i> .....	446
5.22.9	Jumlah Rumah Tangga Usaha Tanaman Suren Menurut Provinsi dan Pemanfaatan Produksi (rumah tangga), 2023 <i>Number of Toona Plant Households by Province and Product Utilization (households), 2023</i> .....	447
5.22.10	Jumlah Rumah Tangga Usaha Tanaman Waru Menurut Provinsi dan Pemanfaatan Produksi (rumah tangga), 2023 <i>Number of Waru/Hibiscus Tiliaceus Plant Households by Province and Product Utilization (households), 2023</i> .....	448
5.23.1	Jumlah Usaha Pertanian Perorangan Tanaman Akasia Menurut Provinsi dan Pemanfaatan Produksi (unit), 2023 <i>Number of Acacia Plant Individual Agricultural Holdings by Province and Product Utilization (units), 2023</i> .....	449
5.23.2	Jumlah Usaha Pertanian Perorangan Tanaman Bambu Menurut Provinsi dan Pemanfaatan Produksi (unit), 2023 <i>Number of Bamboo Plant Individual Agricultural Holdings by Province and Product Utilization (units), 2023</i> .....	450
5.23.3	Jumlah Usaha Pertanian Perorangan Tanaman Jabon Menurut Provinsi dan Pemanfaatan Produksi (unit), 2023	



	<i>Number of Jabon/Neolamarckia Cadamba Plant Individual Agricultural Holdings by Province and Product Utilization (units), 2023</i> .....	451
5.23.4	Jumlah Usaha Pertanian Perorangan Tanaman Jati Menurut Provinsi dan Pemanfaatan Produksi (unit), 2023 <i>Number of Teak Plant Individual Agricultural Holdings by Province and Product Utilization (units), 2023</i> .....	452
5.23.5	Jumlah Usaha Pertanian Perorangan Tanaman Jati Putih/Gmelina Menurut Provinsi dan Pemanfaatan Produksi (unit), 2023 <i>Number of Gmelina/Gmelina Asiatica Plant Individual Agricultural Holdings by Province and Product Utilization (units), 2023</i> .....	453
5.23.6	Jumlah Usaha Pertanian Perorangan Tanaman Mahoni Menurut Provinsi dan Pemanfaatan Produksi (unit), 2023 <i>Number of Mahogany Plant Individual Agricultural Holdings by Province and Product Utilization (units), 2023</i> .....	454
5.23.7	Jumlah Usaha Pertanian Perorangan Tanaman Mindi Menurut Provinsi dan Pemanfaatan Produksi (unit), 2023 <i>Number of Mindi/Melia Azedarach Plant Individual Agricultural Holdings by Province and Product Utilization (units), 2023</i> .....	455
5.23.8	Jumlah Usaha Pertanian Perorangan Tanaman Sengon/Jleunjing/Albazia Menurut Provinsi dan Pemanfaatan Produksi (unit), 2023 <i>Number of Sengon/Albizia Chinensis Plant Individual Agricultural Holdings by Province and Product Utilization (units), 2023</i> .....	456
5.23.9	Jumlah Usaha Pertanian Perorangan Tanaman Suren Menurut Provinsi dan Pemanfaatan Produksi (unit), 2023 <i>Number of Toona Plant Individual Agricultural Holdings by Province and Product Utilization (units), 2023</i> .....	457
5.23.10	Jumlah Usaha Pertanian Perorangan Tanaman Waru Menurut Provinsi dan Pemanfaatan Produksi (unit), 2023 <i>Number of Waru/Hibiscus Tiliaceus Plant Individual Agricultural Holdings by Province and Product Utilization (units), 2023</i> .....	458
5.24	Jumlah Rumah Tangga Usaha Penangkaran Satwa Liar Menurut Provinsi dan Jenis Komoditas Satwa Liar (rumah tangga), 2023 <i>Number of Wild Animal Captive Breeding Households by Provinsi and Type of Wild Animal Commodities (households), 2023</i> .....	459
5.25	Jumlah Usaha Pertanian Perorangan Penangkaran Satwa Liar Menurut Provinsi dan Jenis Komoditas Satwa Liar (unit), 2023 <i>Number of Wild Animal Captive Breeding Individual Agricultural Holdings by Province and Type of Wild Animal Commodities (units), 2023</i> .....	461



- 5.26.1 Jumlah Rumah Tangga Usaha, Jumlah Usaha Pertanian Perorangan, dan Jumlah Satwa Liar pada Usaha Penangkaran Burung Beo Flores/Nias/Sumbawa Menurut Provinsi, 2023  
*Number of Households, Number of Individual Agricultural Holdings, and Number of Wild Animals of Flores/Nias/Sumbawa Parrot Captive Breeding by Province, 2023* ..... 463
- 5.26.2 Jumlah Rumah Tangga Usaha, Jumlah Usaha Pertanian Perorangan, dan Jumlah Satwa Liar pada Usaha Penangkaran Burung Jalak Bali Menurut Provinsi, 2023  
*Number of Households, Number of Individual Agricultural Holdings, and Number of Wild Animals of Bali Starling Captive Breeding by Province, 2023*... 464
- 5.26.3 Jumlah Rumah Tangga Usaha, Jumlah Usaha Pertanian Perorangan, dan Jumlah Satwa Liar pada Usaha Penangkaran Burung Nuri Sangir/Sulawesi Menurut Provinsi, 2023  
*Number of Households, Number of Individual Agricultural Holdings, and Number of Wild Animals of Sangir/Sulawesi Parrot Captive Breeding by Province, 2023* ..... 465
- 5.26.4 Jumlah Rumah Tangga Usaha, Jumlah Usaha Pertanian Perorangan, dan Jumlah Satwa Liar pada Usaha Penangkaran Burung Kacer Menurut Provinsi, 2023  
*Number of Households, Number of Individual Agricultural Holdings, and Number of Wild Animals of Kacer Bird Captive Breeding by Province, 2023*..... 466
- 5.26.5 Jumlah Rumah Tangga Usaha, Jumlah Usaha Pertanian Perorangan, dan Jumlah Satwa Liar pada Usaha Penangkaran Burung Kenari Menurut Provinsi, 2023  
*Number of Households, Number of Individual Agricultural Holdings, and Number of Wild Animals of Canary Bird Captive Breeding by Province, 2023*.. 467
- 5.26.6 Jumlah Rumah Tangga Usaha, Jumlah Usaha Pertanian Perorangan, dan Jumlah Satwa Liar pada Usaha Penangkaran Burung Kutilang Menurut Provinsi, 2023  
*Number of Households, Number of Individual Agricultural Holdings, and Number of Wild Animals of Sooty-Headed Bulbul Captive Breeding by Province, 2023* ..... 468
- 5.26.7 Jumlah Rumah Tangga Usaha, Jumlah Usaha Pertanian Perorangan, dan Jumlah Satwa Liar pada Usaha Penangkaran Burung Murai Batu Menurut Provinsi, 2023  
*Number of Households, Number of Individual Agricultural Holdings, and Number of Wild Animals of Stone Magpie Captive Breeding by Province, 2023* 469
- 5.26.8 Jumlah Rumah Tangga Usaha, Usaha Pertanian Perorangan, dan Jumlah Satwa Liar pada Usaha Penangkaran Burung Perkutut Menurut Provinsi, 2023  
*Number of Households, Number of Individual Agricultural Holdings, and Number of Wild Animals of Turtledove Captive Breeding by Province, 2023*..... 470





5.26.9	Jumlah Rumah Tangga Usaha, Jumlah Usaha Pertanian Perorangan, dan Jumlah Satwa Liar pada Usaha Penangkaran Satwa Liar Kus-Kus Hutan Menurut Provinsi, 2023 <i>Number of Households, Number of Individual Agricultural Holdings, and Number of Wild Animals of Forest Cuscus Captive Breeding by Province, 2023</i>	471
5.26.10	Jumlah Rumah Tangga Usaha, Jumlah Usaha Pertanian Perorangan, dan Jumlah Satwa Liar pada Usaha Penangkaran Rusa/Menjangan/Kancil/Kijang Menurut Provinsi, 2023 <i>Number of Households, Number of Individual Agricultural Holdings, and Number of Wild Animals of Deer/Stag/Mouse Deer/Barking Deer Captive Breeding by Province, 2023</i>	472
5.27.1	Jumlah Rumah Tangga Usaha dan Usaha Pertanian Perorangan pada Usaha Penangkaran Burung Beo Flores/Nias/Sumbawa Menurut Provinsi dan Kepemilikan Izin, 2023 <i>Number of Households and Individual Agricultural Holdings of Flores/Nias/Sumbawa Parrot Captive Breeding by Province and Possession of Permit, 2023</i>	473
5.27.2	Jumlah Rumah Tangga Usaha dan Usaha Pertanian Perorangan pada Usaha Penangkaran Burung Jalak Bali Menurut Provinsi dan Kepemilikan Izin, 2023 <i>Number of Households and Individual Agricultural Holdings of Bali Starling Captive Breeding by Province and Possession of Permit, 2023</i>	475
5.27.3	Jumlah Rumah Tangga Usaha dan Usaha Pertanian Perorangan pada Usaha Penangkaran Burung Nuri Sangir/Sulawesi Menurut Provinsi dan Kepemilikan Izin, 2023 <i>Number of Households and Individual Agricultural Holdings of Sangir/Sulawesi Parrot Captive Breeding by Province and Possession of Permit, 2023</i>	477
5.27.4	Jumlah Rumah Tangga Usaha dan Usaha Pertanian Perorangan pada Usaha Penangkaran Burung Kacer Menurut Provinsi dan Kepemilikan Izin, 2023 <i>Number of Households and Individual Agricultural Holdings of Kacer Bird Captive Breeding by Province and Possession of Permit, 2023</i>	479
5.27.5	Jumlah Rumah Tangga Usaha dan Usaha Pertanian Perorangan pada Usaha Penangkaran Burung Kenari Menurut Provinsi dan Kepemilikan Izin, 2023 <i>Number of Households and Individual Agricultural Holdings of Canary Bird Captive Breeding by Province and Possession of Permit, 2023</i>	481
5.27.6	Jumlah Rumah Tangga Usaha dan Usaha Pertanian Perorangan pada Usaha Penangkaran Burung Kutilang Menurut Provinsi dan Kepemilikan Izin, 2023 <i>Number of Households and Individual Agricultural Holdings of Sooty-Headed Bulbul Captive Breeding by Province and Possession of Permit, 2023</i>	483
5.27.7	Jumlah Rumah Tangga Usaha dan Usaha Pertanian Perorangan pada Usaha Penangkaran Burung Murai Batu Menurut Provinsi dan Kepemilikan Izin, 2023	



	<i>Number of Households and Individual Agricultural Holdings of Stone Magpie Captive Breeding by Province and Possession of Permit, 2023</i> .....	485
5.27.8	Jumlah Rumah Tangga Usaha dan Usaha Pertanian Perorangan pada Usaha Penangkaran Burung Perkutut Menurut Provinsi dan Kepemilikan Izin, 2023 <i>Number of Households and Individual Agricultural Holdings of Turtledove Captive Breeding by Province and Possession of Permit, 2023</i> .....	487
5.27.9	Jumlah Rumah Tangga Usaha dan Usaha Pertanian Perorangan pada Usaha Penangkaran Kus-Kus Hutan Menurut Provinsi dan Kepemilikan Izin, 2023 <i>Number of Households and Individual Agricultural Holdings of Forest Cuscus Captive Breeding by Province and Possession of Permit, 2023</i> .....	489
5.27.10	Jumlah Rumah Tangga Usaha dan Usaha Pertanian Perorangan pada Usaha Penangkaran Rusa/Menjangan/Kancil/ Kijang Menurut Provinsi dan Kepemilikan Izin, 2023 <i>Number of Households and Individual Agricultural Holdings of Deer/Stag/ Mouse Deer/Barking Deer Captive Breeding by Province and Possession of Permit, 2023</i> .....	491
5.28.1	Jumlah Rumah Tangga Usaha Penangkaran Burung Beo Flores/Nias/ Sumbawa Menurut Provinsi dan Pemanfaatan Produksi (rumah tangga), 2023 <i>Number of Flores/Nias/Sumbawa Parrot Captive Breeding Households by Provinsi and Product Utilization (households), 2023</i> .....	493
5.28.2	Jumlah Rumah Tangga Usaha Penangkaran Burung Jalak Bali Menurut Provinsi dan Pemanfaatan Produksi (rumah tangga), 2023 <i>Number of Bali Starling Captive Breeding Households by Provinsi and Product Utilization (households), 2023</i> .....	494
5.28.3	Jumlah Rumah Tangga Usaha Penangkaran Burung Nuri Sangir/Sulawesi Menurut Provinsi dan Pemanfaatan Produksi (rumah tangga), 2023 <i>Number of Sangir/Sulawesi Parrot Captive Breeding Households by Provinsi and Product Utilization (households), 2023</i> .....	495
5.28.4	Jumlah Rumah Tangga Usaha Penangkaran Burung Kacer Menurut Provinsi dan Pemanfaatan Produksi (rumah tangga), 2023 <i>Number of Kacer Bird Captive Breeding Households by Provinsi and Product Utilization (households), 2023</i> .....	496
5.28.5	Jumlah Rumah Tangga Usaha Penangkaran Burung Kenari Menurut Provinsi dan Pemanfaatan Produksi (rumah tangga), 2023 <i>Number of Canary Bird Captive Breeding Households by Provinsi and Product Utilization (households), 2023</i> .....	497
5.28.6	Jumlah Rumah Tangga Usaha Penangkaran Burung Kutilang Menurut Provinsi dan Pemanfaatan Produksi (rumah tangga), 2023 <i>Number of Sooty-Headed Bulbul Captive Breeding Households by Provinsi and Product Utilization (households), 2023</i> .....	498



5.28.7	Jumlah Rumah Tangga Usaha Penangkaran Burung Murai Batu Menurut Provinsi dan Pemanfaatan Produksi (rumah tangga), 2023 <i>Number of Stone Magpie Captive Breeding Households by Provinsi and Product Utilization (households), 2023</i> .....	499
5.28.8	Jumlah Rumah Tangga Usaha Penangkaran Burung Perkutut Menurut Provinsi dan Pemanfaatan Produksi (rumah tangga), 2023 <i>Number of Turtledove Captive Breeding Households by Provinsi and Product Utilization (households), 2023</i> .....	500
5.28.9	Jumlah Rumah Tangga Usaha Penangkaran Kus-Kus Hutan Menurut Provinsi dan Pemanfaatan Produksi (rumah tangga), 2023 <i>Number of Forest Cuscus Captive Breeding Households by Provinsi and Product Utilization (households), 2023</i> .....	501
5.28.10	Jumlah Rumah Tangga Usaha Penangkaran Rusa/Menjangan/Kancil/Kijang Menurut Provinsi dan Pemanfaatan Produksi (rumah tangga), 2023 <i>Number of Deer/Stag/Mouse Deer/Barking Deer Captive Breeding Households by Provinsi and Product Utilization (households), 2023</i> .....	502
5.29.1	Jumlah Usaha Pertanian Perorangan Penangkaran Burung Beo Flores/Nias/Sumbawa Menurut Provinsi dan Pemanfaatan Produksi (unit), 2023 <i>Number of Flores/Nias/Sumbawa Parrot Captive Breeding Individual Agricultural Holdings by Province and Product Utilization (units), 2023</i> .....	503
5.29.2	Jumlah Usaha Pertanian Perorangan Penangkaran Burung Jalak Bali Menurut Provinsi dan Pemanfaatan Produksi (unit), 2023 <i>Number of Bali Starling Captive Breeding Individual Agricultural Holdings by Province and Product Utilization (units), 2023</i> .....	504
5.29.3	Jumlah Usaha Pertanian Perorangan Penangkaran Burung Nuri Sangir/Sulawesi Menurut Provinsi dan Pemanfaatan Produksi (unit), 2023 <i>Number of Sangir/Sulawesi Parrot Captive Breeding Individual Agricultural Holdings by Province and Product Utilization (units), 2023</i> .....	505
5.29.4	Jumlah Usaha Pertanian Perorangan Penangkaran Burung Kacer Menurut Provinsi dan Pemanfaatan Produksi (unit), 2023 <i>Number of Kacer Bird Captive Breeding Individual Agricultural Holdings by Province and Product Utilization (units), 2023</i> .....	506
5.29.5	Jumlah Usaha Pertanian Perorangan Penangkaran Burung Kenari Menurut Provinsi dan Pemanfaatan Produksi (unit), 2023 <i>Number of Canary Bird Captive Breeding Individual Agricultural Holdings by Province and Product Utilization (units), 2023</i> .....	507
5.29.6	Jumlah Usaha Pertanian Perorangan Penangkaran Burung Kutilang Menurut Provinsi dan Pemanfaatan Produksi (unit), 2023 <i>Number of Sooty-Headed Bulbul Captive Breeding Individual Agricultural Holdings by Province and Product Utilization (units), 2023</i> .....	508



5.29.7	Jumlah Usaha Pertanian Perorangan Penangkaran Burung Murai Batu Menurut Provinsi dan Pemanfaatan Produksi (unit), 2023 <i>Number of Stone Magpie Captive Breeding Individual Agricultural Holdings by Province and Product Utilization (units), 2023</i> .....	509
5.29.8	Jumlah Usaha Pertanian Perorangan Penangkaran Burung Perkutut Menurut Provinsi dan Pemanfaatan Produksi (unit), 2023 <i>Number of Turtledove Captive Breeding Individual Agricultural Holdings by Province and Product Utilization (units), 2023</i> .....	510
5.29.9	Jumlah Usaha Pertanian Perorangan Penangkaran Kus-Kus Hutan Menurut Provinsi dan Pemanfaatan Produksi (unit), 2023 <i>Number of Forest Cuscus Captive Breeding Individual Agricultural Holdings by Province and Product Utilization (units), 2023</i> .....	511
5.29.10	Jumlah Usaha Pertanian Perorangan Penangkaran Rusa/Menjangan/ Kancil/ Kijang Menurut Provinsi dan Pemanfaatan Produksi (unit), 2023 <i>Number of Deer/Stag/Mouse Deer/Barking Deer Captive Breeding Individual Agricultural Holdings by Province and Product Utilization (units), 2023</i> .....	512
5.30	Jumlah Rumah Tangga Usaha Penangkaran Tumbuhan Liar Menurut Provinsi dan Jenis Komoditas Tumbuhan Liar (rumah tangga), 2023 <i>Number of Wild Plant Captive Breeding Households by Province and Type of Wild Plant Commodities (households), 2023</i> .....	513
5.31	Jumlah Usaha Pertanian Perorangan Penangkaran Tumbuhan Liar Menurut Provinsi dan Jenis Komoditas Tumbuhan Liar (unit), 2023 <i>Number of Wild Plant Captive Breeding Individual Agricultural Holdings by Province and Type of Wild Plant Commodities (units), 2023</i> .....	515
5.32.1	Jumlah Rumah Tangga Usaha dan Usaha Pertanian Perorangan pada Usaha Penangkaran Anggrek Hutan Menurut Provinsi dan Kepemilikan Izin, 2023 <i>Number of Households and Individual Agricultural Holdings of Forest Orchid Captive Breeding by Province and Possession of Permit, 2023</i> .....	517
5.32.2	Jumlah Rumah Tangga Usaha dan Usaha Pertanian Perorangan pada Usaha Penangkaran Cactus Hibrida Menurut Provinsi dan Kepemilikan Izin, 2023 <i>Number of Households and Individual Agricultural Holdings of Hybrid Cactus Captive Breeding by Province and Possession of Permit, 2023</i> .....	519
5.32.3	Jumlah Rumah Tangga Usaha dan Usaha Pertanian Perorangan pada Usaha Penangkaran Cycas Spp. Menurut Provinsi dan Kepemilikan Izin, 2023 <i>Number of Households and Individual Agricultural Holdings of Cycas Spp. Captive Breeding by Province and Possession of Permit, 2023</i> .....	521
5.32.4	Jumlah Rumah Tangga Usaha dan Usaha Pertanian Perorangan pada Usaha Penangkaran Lidah Buaya Hutan Menurut Provinsi dan Kepemilikan Izin, 2023 <i>Number of Households and Individual Agricultural Holdings of Forest Aloe Vera Captive Breeding by Province and Possession of Permit, 2023</i> .....	523



5.32.5	Jumlah Rumah Tangga Usaha dan Usaha Pertanian Perorangan pada Usaha Penangkaran Jamur Bulan Menurut Provinsi dan Kepemilikan Izin, 2023 <i>Number of Households and Individual Agricultural Holdings of Moon Mushroom/Gymnopus sp Captive Breeding by Province and Possession of Permit, 2023</i> .....	525
5.32.6	Jumlah Rumah Tangga Usaha dan Usaha Pertanian Perorangan pada Usaha Penangkaran Pakis Hutan Menurut Provinsi dan Kepemilikan Izin, 2023 <i>Number of Households and Individual Agricultural Holdings of Forest Fern Captive Breeding by Province and Possession of Permit, 2023</i> .....	527
5.32.7	Jumlah Rumah Tangga Usaha dan Usaha Pertanian Perorangan pada Usaha Penangkaran Bunga Bangkai Menurut Provinsi dan Kepemilikan Izin, 2023 <i>Number of Households and Individual Agricultural Holdings of Corpse Flower Captive Breeding Activities by Province and Possession of Permit, 2023</i> .....	529
5.32.8	Jumlah Rumah Tangga Usaha dan Usaha Pertanian Perorangan pada Usaha Penangkaran Vanda Sumatera Menurut Provinsi dan Kepemilikan Izin, 2023 <i>Number of Households and Individual Agricultural Holdings of Vanda Sumatrana Schl. Captive Breeding by Province and Possession of Permit, 2023</i> .....	531
5.32.9	Jumlah Rumah Tangga Usaha dan Usaha Pertanian Perorangan pada Usaha Penangkaran Kantung Semar Menurut Provinsi dan Kepemilikan Izin, 2023 <i>Number of Households and Individual Agricultural Holdings of Pitcher Plant Captive Breeding by Province and Possession of Permit, 2023</i> .....	533
5.33.1	Jumlah Rumah Tangga Usaha Penangkaran Anggrek Hutan Menurut Provinsi dan Pemanfaatan Produksi (rumah tangga), 2023 <i>Number of Forest Orchid Captive Breeding Households by Province and Product Utilization (households), 2023</i> .....	535
5.33.2	Jumlah Rumah Tangga Usaha Penangkaran Cactus Hibrida Menurut Provinsi dan Pemanfaatan Produksi (rumah tangga), 2023 <i>Number of Hybrid Cactus Captive Breeding Households by Province and Product Utilization (households), 2023</i> .....	536
5.33.3	Jumlah Rumah Tangga Usaha Penangkaran Cycas Spp. Menurut Provinsi dan Pemanfaatan Produksi (rumah tangga), 2023 <i>Number of Cycas Spp. Captive Breeding Households by Province and Product Utilization (households), 2023</i> .....	537
5.33.4	Jumlah Rumah Tangga Usaha Penangkaran Lidah Buaya Hutan Menurut Provinsi dan Pemanfaatan Produksi (rumah tangga), 2023 <i>Number of Forest Aloe Vera Captive Breeding Households by Province and Product Utilization (households), 2023</i> .....	538
5.33.5	Jumlah Rumah Tangga Usaha Penangkaran Jamur Bulan Menurut Provinsi dan Pemanfaatan Produksi (rumah tangga), 2023 <i>Number of Moon Mushroom/Gymnopus sp Captive Breeding Households by Province and Product Utilization (households), 2023</i> .....	539



5.33.6	Jumlah Rumah Tangga Usaha Penangkaran Pakis Hutan Menurut Provinsi dan Pemanfaatan Produksi (rumah tangga), 2023 <i>Number of Forest Fern Captive Breeding Households by Province and Product Utilization (households), 2023</i> .....	540
5.33.7	Jumlah Rumah Tangga Usaha Penangkaran Bunga Bangkai Menurut Provinsi dan Pemanfaatan Produksi (rumah tangga), 2023 <i>Number of Corpse Flower Captive Breeding Households by Province and Product Utilization (households), 2023</i> .....	541
5.33.8	Jumlah Rumah Tangga Usaha Penangkaran Vanda Sumatera Menurut Provinsi dan Pemanfaatan Produksi (rumah tangga), 2023 <i>Number of Vanda Sumatrana Schl. Captive Breeding Households by Province and Product Utilization (households), 2023</i> .....	542
5.33.9	Jumlah Rumah Tangga Usaha Penangkaran Kantung Semar Menurut Provinsi dan Pemanfaatan Produksi (rumah tangga), 2023 <i>Number of Pitcher Plant Captive Breeding Households by Province and Product Utilization (households), 2023</i> .....	543
5.34.1	Jumlah Usaha Pertanian Perorangan Penangkaran Angrek Hutan Menurut Provinsi dan Pemanfaatan Produksi (unit), 2023 <i>Number of Forest Orchid Captive Breeding Individual Agricultural Holdings by Province and Product Utilization (units), 2023</i> .....	544
5.34.2	Jumlah Usaha Pertanian Perorangan Penangkaran Cactus Hibrida Menurut Provinsi dan Pemanfaatan Produksi (unit), 2023 <i>Number of Hybrid Cactus Captive Breeding Individual Agricultural Holdings by Province and Product Utilization (units), 2023</i> .....	545
5.34.3	Jumlah Usaha Pertanian Perorangan Penangkaran Cycas Spp. Menurut Provinsi dan Pemanfaatan Produksi (unit), 2023 <i>Number of Cycas Spp. Captive Breeding Individual Agricultural Holdings by Province and Product Utilization (units), 2023</i> .....	546
5.34.4	Jumlah Usaha Pertanian Perorangan Penangkaran Lidah Buaya Hutan Menurut Provinsi dan Pemanfaatan Produksi (unit), 2023 <i>Number of Forest Aloe Vera Captive Breeding Individual Agricultural Holdings by Province and Product Utilization (units), 2023</i> .....	547
5.34.5	Jumlah Usaha Pertanian Perorangan Penangkaran Jamur Bulan Menurut Provinsi dan Pemanfaatan Produksi (unit), 2023 <i>Number of Moon Mushroom/Gymnopus sp Captive Breeding Individual Agricultural Holdings by Province and Product Utilization (units), 2023</i> .....	548
5.34.6	Jumlah Usaha Pertanian Perorangan Penangkaran Pakis Hutan Menurut Provinsi dan Pemanfaatan Produksi (unit), 2023 <i>Number of Forest Fern Captive Breeding Individual Agricultural Holdings by Province and Product Utilization (units), 2023</i> .....	549



5.34.7	Jumlah Usaha Pertanian Perorangan Penangkaran Bunga Bangkai Menurut Provinsi dan Pemanfaatan Produksi (unit), 2023 <i>Number of Corpse Flower Captive Breeding Individual Agricultural Holdings by Province and Product Utilization (units), 2023</i> .....	550
5.34.8	Jumlah Usaha Pertanian Perorangan Penangkaran Vanda Sumatera Menurut Provinsi dan Pemanfaatan Produksi (unit), 2023 <i>Number of Vanda Sumatrana Schl. Captive Breeding Individual Agricultural Holdings by Province and Product Utilization (units), 2023</i> .....	551
5.34.9	Jumlah Usaha Pertanian Perorangan Penangkaran Kantung Semar Menurut Provinsi dan Pemanfaatan Produksi (unit), 2023 <i>Number of Pitcher Plant Captive Breeding Individual Agricultural Holdings by Province and Product Utilization (units), 2023</i> .....	552
5.35	Jumlah Rumah Tangga Usaha Perburuan dan Penangkapan Satwa Liar Menurut Provinsi dan Jenis Komoditas Satwa Liar (rumah tangga), 2023 <i>Number of Hunting and Capturing Wild Animal Households by Province and Type of Wild Animal Commodities (households), 2023</i> .....	553
5.36	Jumlah Usaha Pertanian Perorangan Perburuan dan Penangkapan Satwa Liar Menurut Provinsi dan Jenis Komoditas Satwa Liar (unit), 2023 <i>Number of Hunting and Capturing Wild Animal Individual Agricultural Holdings by Province and Type of Wild Animal Commodities (units), 2023</i> .....	555
5.37.1	Jumlah Rumah Tangga Usaha dan Usaha Pertanian Perorangan pada Usaha Perburuan dan Penangkapan Ayam Hutan Menurut Provinsi dan Kepemilikan Izin, 2023 <i>Number of Households and Individual Agricultural Holdings of Hunting and Capturing Junglefowl by Province and Possession of Permit, 2023</i> .....	557
5.37.2	Jumlah Rumah Tangga Usaha dan Usaha Pertanian Perorangan pada Usaha Perburuan dan Penangkapan Babi Hutan Menurut Provinsi dan Kepemilikan Izin, 2023 <i>Number of Households and Individual Agricultural Holdings of Hunting and Capturing Boar by Province and Possession of Permit, 2023</i> .....	559
5.37.3	Jumlah Rumah Tangga Usaha dan Usaha Pertanian Perorangan pada Usaha Perburuan dan Penangkapan Burung Balam/Merpati/Dara Menurut Provinsi dan Kepemilikan Izin, 2023 <i>Number of Households and Individual Agricultural Holdings of Hunting and Capturing Pigeon/Dove by Province and Possession of Permit, 2023</i> .....	561
5.37.4	Jumlah Rumah Tangga Usaha dan Usaha Pertanian Perorangan pada Usaha Perburuan dan Penangkapan Burung Kacer Menurut Provinsi dan Kepemilikan Izin, 2023 <i>Number of Households and Individual Agricultural Holdings of Hunting and Capturing Kacer Bird by Province and Possession of Permit, 2023</i> .....	563



5.37.5	Jumlah Rumah Tangga Usaha dan Usaha Pertanian Perorangan pada Usaha Perburuan dan Penangkapan Burung Kenari Menurut Provinsi dan Kepemilikan Izin, 2023 <i>Number of Households and Individual Agricultural Holdings of Hunting and Capturing Canary Bird by Province and Possession of Permit, 2023.....</i>	565
5.37.6	Jumlah Rumah Tangga Usaha dan Usaha Pertanian Perorangan pada Usaha Perburuan dan Penangkapan Burung Kutilang Menurut Provinsi dan Kepemilikan Izin, 2023 <i>Number of Households and Individual Agricultural Holdings of Hunting and Capturing Sooty-Headed Bulbul by Province and Possession of Permit, 2023... </i>	567
5.37.7	Jumlah Rumah Tangga Usaha dan Usaha Pertanian Perorangan pada Usaha Perburuan dan Penangkapan Burung Murai Batu Menurut Provinsi dan Kepemilikan Izin, 2023 <i>Number of Households and Individual Agricultural Holdings of Hunting and Capturing Stone Magpie by Province and Possession of Permit, 2023 .....</i>	569
5.37.8	Jumlah Rumah Tangga Usaha dan Usaha Pertanian Perorangan pada Usaha Perburuan dan Penangkapan Burung Perkutut Menurut Provinsi dan Kepemilikan Izin, 2023 <i>Number of Households and Individual Agricultural Holdings of Hunting and Capturing Turtledove by Province and Possession of Permit, 2023 .....</i>	571
5.37.9	Jumlah Rumah Tangga Usaha dan Usaha Pertanian Perorangan pada Usaha Perburuan dan Penangkapan Burung Tekukur Menurut Provinsi dan Kepemilikan Izin 2023 <i>Number of Households and Individual Agricultural Holdings of Hunting and Capturing Turtledove Bird by Province and Possession of Permit, 2023.....</i>	573
5.37.10	Jumlah Rumah Tangga Usaha dan Usaha Pertanian Perorangan pada Usaha Perburuan dan Penangkapan Tikus Hutan Menurut Provinsi dan Kepemilikan Izin, 2023 <i>Number of Households and Individual Agricultural Holdings of Hunting and Capturing Forest Rat by Province and Possession of Permit, 2023.....</i>	575
5.38.1	Jumlah Rumah Tangga Usaha Perburuan dan Penangkapan Ayam Hutan Menurut Provinsi dan Pemanfaatan Produksi (rumah tangga), 2023 <i>Number of Hunting dan Capturing Junglefowl Households by Province and Product Utilization (households), 2023 .....</i>	577
5.38.2	Jumlah Rumah Tangga Usaha Perburuan dan Penangkapan Babi Hutan Menurut Provinsi dan Pemanfaatan Produksi (rumah tangga), 2023 <i>Number of Hunting dan Capturing Boar Households by Province and Product Utilization (households), 2023 .....</i>	578
5.38.3	Jumlah Rumah Tangga Usaha Perburuan dan Penangkapan Burung Balam/ Merpati/Dara Menurut Provinsi dan Pemanfaatan Produksi (rumah tangga), 2023	





	<i>Number of Hunting dan Capturing Pigeon/Dove Households by Province and Product Utilization (households), 2023</i> .....	579
5.38.4	Jumlah Rumah Tangga Usaha Perburuan dan Penangkapan Burung Kacer Menurut Provinsi dan Pemanfaatan Produksi (rumah tangga), 2023 <i>Number of Hunting dan Capturing Kacer Bird Households by Province and Product Utilization (households), 2023</i> .....	580
5.38.5	Jumlah Rumah Tangga Usaha Perburuan dan Penangkapan Burung Kenari Menurut Provinsi dan Pemanfaatan Produksi (rumah tangga), 2023 <i>Number of Hunting dan Capturing Canary Bird Households by Province and Product Utilization (households), 2023</i> .....	581
5.38.6	Jumlah Rumah Tangga Usaha Perburuan dan Penangkapan Burung Kutilang Menurut Provinsi dan Pemanfaatan Produksi (rumah tangga), 2023 <i>Number of Hunting dan Capturing Sooty-Headed Bulbul Households by Province and Product Utilization (households), 2023</i> .....	582
5.38.7	Jumlah Rumah Tangga Usaha Perburuan dan Penangkapan Burung Murai Batu Menurut Provinsi dan Pemanfaatan Produksi (rumah tangga), 2023 <i>Number of Hunting dan Capturing Stone Magpie Households by Province and Product Utilization (households), 2023</i> .....	583
5.38.8	Jumlah Rumah Tangga Usaha Perburuan dan Penangkapan Burung Perkutut Menurut Provinsi dan Pemanfaatan Produksi (rumah tangga), 2023 <i>Number of Hunting dan Capturing Turtledove Households by Province and Product Utilization (households), 2023</i> .....	584
5.38.9	Jumlah Rumah Tangga Usaha Perburuan dan Penangkapan Burung Tekukur Menurut Provinsi dan Pemanfaatan Produksi (rumah tangga), 2023 <i>Number of Hunting dan Capturing Turtledove Bird Households by Province and Product Utilization (households), 2023</i> .....	585
5.38.10	Jumlah Rumah Tangga Usaha Perburuan dan Penangkapan Tikus Hutan Menurut Provinsi dan Pemanfaatan Produksi (rumah tangga), 2023 <i>Number of Hunting dan Capturing Forest Rat Households by Province and Product Utilization (households), 2023</i> .....	586
5.39.1	Jumlah Usaha Pertanian Perorangan Perburuan dan Penangkapan Ayam Hutan Menurut Provinsi dan Pemanfaatan Produksi (unit), 2023 <i>Number of Hunting dan Capturing Junglefowl Individual Agricultural Holdings by Province and Product Utilization (units), 2023</i> .....	587
5.39.2	Jumlah Usaha Pertanian Perorangan Perburuan dan Penangkapan Babi Hutan Menurut Provinsi dan Pemanfaatan Produksi (unit), 2023 <i>Number of Hunting dan Capturing Boar Individual Agricultural Holdings by Province and Product Utilization (units), 2023</i> .....	588



5.39.3	Jumlah Usaha Pertanian Perorangan Perburuan dan Penangkapan Burung Balam/Merpati/Dara Menurut Provinsi dan Pemanfaatan Produksi (unit), 2023 <i>Number of Hunting dan Capturing Pigeon/Dove Individual Agricultural Holdings by Province and Product Utilization (units), 2023</i> .....	589
5.39.4	Jumlah Usaha Pertanian Perorangan Perburuan dan Penangkapan Burung Kacer Menurut Provinsi dan Pemanfaatan Produksi (unit), 2023 <i>Number of Hunting dan Capturing Kacer Bird Individual Agricultural Holdings by Province and Product Utilization (units), 2023</i> .....	590
5.39.5	Jumlah Usaha Pertanian Perorangan Perburuan dan Penangkapan Burung Kenari Menurut Provinsi dan Pemanfaatan Produksi (unit), 2023 <i>Number of Hunting dan Capturing Canary Bird Individual Agricultural Holdings by Province and Product Utilization (units), 2023</i> .....	591
5.39.6	Jumlah Usaha Pertanian Perorangan Perburuan dan Penangkapan Burung Kutilang Menurut Provinsi dan Pemanfaatan Produksi (unit), 2023 <i>Number of Hunting dan Capturing Sooty-Headed Bulbul Individual Agricultural Holdings by Province and Product Utilization (units), 2023</i> .....	592
5.39.7	Jumlah Usaha Pertanian Perorangan Perburuan dan Penangkapan Burung Murai Batu Menurut Provinsi dan Pemanfaatan Produksi (unit), 2023 <i>Number of Hunting dan Capturing Stone Magpie Individual Agricultural Holdings by Province and Product Utilization (units), 2023</i> .....	593
5.39.8	Jumlah Usaha Pertanian Perorangan Perburuan dan Penangkapan Burung Perkutut Menurut Provinsi dan Pemanfaatan Produksi (unit), 2023 <i>Number of Hunting dan Capturing Turtledove Individual Agricultural Holdings by Province and Product Utilization (units), 2023</i> .....	594
5.39.9	Jumlah Usaha Pertanian Perorangan Perburuan dan Penangkapan Burung Tekukur Menurut Provinsi dan Pemanfaatan Produksi (unit), 2023 <i>Number of Hunting dan Capturing Turtledove Bird Individual Agricultural Holdings by Province and Product Utilization (units), 2023</i> .....	595
5.39.10	Jumlah Usaha Pertanian Perorangan Perburuan dan Penangkapan Tikus Hutan Menurut Provinsi dan Pemanfaatan Produksi (unit), 2023 <i>Number of Hunting dan Capturing Forest Rat Individual Agricultural Holdings by Province and Product Utilization (units), 2023</i> .....	596
5.40	Jumlah Rumah Tangga Usaha Pemungutan Hasil Hutan Menurut Provinsi dan Jenis Jenis Komoditas Hasil Hutan (rumah tangga), 2023 <i>Number of Agricultural Households Collecting Forest Products by Province and Type of Forest Product Commodities (households), 2023</i> .....	597
5.41	Jumlah Usaha Pertanian Perorangan Pemungutan Hasil Hutan Menurut Provinsi dan Jenis Komoditas Hasil Hutan (unit), 2023	



	<i>Number of Forest Products Collection Individual Agricultural Holdings by Province and Type of Forest Product Commodities (units), 2023.....</i>	599
5.42.1	Jumlah Rumah Tangga Usaha dan Usaha Pertanian Perorangan pada Usaha Pemungutan Getah Damar Menurut Provinsi dan Kepemilikan Izin, 2023 <i>Number of Households and Individual Agricultural Holdings of Resin Collection by Province and Possession of Permit, 2023 .....</i>	601
5.42.2	Jumlah Rumah Tangga Usaha dan Usaha Pertanian Perorangan pada Usaha Pemungutan Getah Gaharu Menurut Provinsi dan Kepemilikan Izin, 2023 <i>Number of Households and Individual Agricultural Holdings of Eaglewood Resin Collection by Province and Possession of Permit, 2023 .....</i>	603
5.42.3	Jumlah Rumah Tangga Usaha dan Usaha Pertanian Perorangan pada Usaha Pemungutan Getah Karet Menurut Provinsi dan Kepemilikan Izin, 2023 <i>Number of Households and Individual Agricultural Holdings of Rubber Latex Collection by Province and Possession of Permit, 2023.....</i>	605
5.42.4	Jumlah Rumah Tangga Usaha dan Usaha Pertanian Perorangan pada Usaha Pemungutan Getah Pinus Menurut Provinsi dan Kepemilikan Izin, 2023 <i>Number of Households and Individual Agricultural Holdings of Firewood Collection by Province and Possession of Permit, 2023.....</i>	607
5.42.5	Jumlah Rumah Tangga Usaha dan Usaha Pertanian Perorangan pada Usaha Pemungutan Kayu Bakar Menurut Provinsi dan Kepemilikan Izin, 2023 <i>Number of Households and Individual Agricultural Holdings of Firewood Collection by Province and Possession of Permit, 2023.....</i>	609
5.42.6	Jumlah Rumah Tangga Usaha dan Usaha Pertanian Perorangan pada Usaha Pemungutan Madu Menurut Provinsi dan Kepemilikan Izin, 2023 <i>Number of Households and Individual Agricultural Holdings of Honey Collection Activities by Province and Possession of Permit, 2023 .....</i>	611
5.42.7	Jumlah Rumah Tangga Usaha dan Usaha Pertanian Perorangan pada Usaha Pemungutan Bambu Menurut Provinsi dan Kepemilikan Izin, 2023 <i>Number of Households and Individual Agricultural Holdings of Bamboo Collection by Province and Possession of Permit, 2023.....</i>	613
5.42.8	Jumlah Rumah Tangga Usaha dan Usaha Pertanian Perorangan pada Usaha Pemungutan Kayu Pertukangan Menurut Provinsi dan Kepemilikan Izin, 2023 <i>Number of Households and Individual Agricultural Holdings of Carpentry Wood Collection by Province and Possession of Permit, 2023.....</i>	615
5.42.9	Jumlah Rumah Tangga Usaha dan Usaha Pertanian Perorangan pada Usaha Pemungutan Rotan Menurut Provinsi dan Kepemilikan Izin, 2023 <i>Number of Households and Individual Agricultural Holdings of Rattan Collection by Province and Possession of Permit, 2023.....</i>	617



5.42.10	Jumlah Rumah Tangga Usaha dan Usaha Pertanian Perorangan pada Usaha Pemungutan Sarang Semut/Kroto Menurut Provinsi dan Kepemilikan Izin, 2023 <i>Number of Households and Individual Agricultural Holdings of Ant Nest/Kroto Collection by Province and Possession of Permit, 2023</i> .....	619
5.43.1	Jumlah Rumah Tangga Usaha Pemungutan Getah Damar Menurut Provinsi dan Pemanfaatan Produksi (rumah tangga), 2023 <i>Number of Resin Collection Households by Province and Product Utilization (households), 2023</i> .....	621
5.43.2	Jumlah Rumah Tangga Usaha Pemungutan Getah Gaharu Menurut Provinsi dan Pemanfaatan Produksi (rumah tangga), 2023 <i>Number of Eaglewood Resin Collection Households by Province and Product Utilization (households), 2023</i> .....	622
5.43.3	Jumlah Rumah Tangga Usaha Pemungutan Getah Karet Menurut Provinsi dan Pemanfaatan Produksi (rumah tangga), 2023 <i>Number of Rubber Latex Collection Households by Province and Product Utilization (households), 2023</i> .....	623
5.43.4	Jumlah Rumah Tangga Usaha Pemungutan Getah Pinus Menurut Provinsi dan Pemanfaatan Produksi (rumah tangga), 2023 <i>Number of Pine Sap Collection Households by Province and Product Utilization (households), 2023</i> .....	624
5.43.5	Jumlah Rumah Tangga Usaha Pemungutan Kayu Bakar Menurut Provinsi dan Pemanfaatan Produksi (rumah tangga), 2023 <i>Number of Firewood Collection Households by Province and Product Utilization (households), 2023</i> .....	625
5.43.6	Jumlah Rumah Tangga Usaha Pemungutan Madu Menurut Provinsi dan Pemanfaatan Produksi (rumah tangga), 2023 <i>Number of Honey Collection Households by Province and Product Utilization (households), 2023</i> .....	626
5.43.7	Jumlah Rumah Tangga Usaha Pemungutan Bambu Menurut Provinsi dan Pemanfaatan Produksi (rumah tangga), 2023 <i>Number of Bamboo Collection Households by Province and Product Utilization (households), 2023</i> .....	627
5.43.8	Jumlah Rumah Tangga Usaha Pemungutan Kayu Pertukangan Menurut Provinsi dan Pemanfaatan Produksi (rumah tangga), 2023 <i>Number of Carpentry Wood Collection Households by Province and Product Utilization (households), 2023</i> .....	628
5.43.9	Jumlah Rumah Tangga Usaha Pemungutan Rotan Menurut Provinsi dan Pemanfaatan Produksi (rumah tangga), 2023	



	<i>Number of Rattan Collection Households by Province and Product Utilization (households), 2023</i> .....	629
5.43.10	Jumlah Rumah Tangga Usaha Pemungutan Sarang Semut/Kroto Menurut Provinsi dan Pemanfaatan Produksi (rumah tangga), 2023 <i>Number of Ant Nest/Kroto Collection Households by Province and Product Utilization (households), 2023</i> .....	630
5.44.1	Jumlah Usaha Pertanian Perorangan Pemungutan Getah Damar Menurut Provinsi dan Pemanfaatan Produksi (unit), 2023 <i>Number of Resin Collection Individual Agricultural Holdings by Province and Product Utilization (units), 2023</i> .....	631
5.44.2	Jumlah Usaha Pertanian Perorangan Pemungutan Getah Gaharu Menurut Provinsi dan Pemanfaatan Produksi (unit), 2023 <i>Number of Eaglewood Resin Collection Individual Agricultural Holdings by Province and Product Utilization (units), 2023</i> .....	632
5.44.3	Jumlah Usaha Pertanian Perorangan Pemungutan Getah Karet Menurut Provinsi dan Pemanfaatan Produksi (unit), 2023 <i>Number of Rubber Latex Collection Individual Agricultural Holdings by Province and Product Utilization (units), 2023</i> .....	633
5.44.4	Jumlah Usaha Pertanian Perorangan Pemungutan Getah Pinus Menurut Provinsi dan Pemanfaatan Produksi (unit), 2023 <i>Number of Pine Sap Collection Individual Agricultural Holdings by Province and Product Utilization (units), 2023</i> .....	634
5.44.5	Jumlah Usaha Pertanian Perorangan Pemungutan Kayu Bakar Menurut Provinsi dan Pemanfaatan Produksi (unit), 2023 <i>Number of Firewood Collection Individual Agricultural Holdings by Province and Product Utilization (units), 2023</i> .....	635
5.44.6	Jumlah Usaha Pertanian Perorangan Pemungutan Madu Menurut Provinsi dan Pemanfaatan Produksi (unit), 2023 <i>Number of Honey Collection Individual Agricultural Holdings by Province and Product Utilization (units), 2023</i> .....	636
5.44.7	Jumlah Usaha Pertanian Perorangan Pemungutan Bambu Menurut Provinsi dan Pemanfaatan Produksi (unit), 2023 <i>Number of Bamboo Collection Individual Agricultural Holdings by Province and Product Utilization (units), 2023</i> .....	637
5.44.8	Jumlah Usaha Pertanian Perorangan Pemungutan Kayu Pertukangan Menurut Provinsi dan Pemanfaatan Produksi (unit), 2023 <i>Number of Carpentry Wood Collection Individual Agricultural Holdings by Province and Product Utilization (units), 2023</i> .....	638
5.44.9	Jumlah Usaha Pertanian Perorangan Pemungutan Rotan Menurut Provinsi dan Pemanfaatan Produksi (unit), 2023	



	<i>Number of Rattan Collection Individual Agricultural Holdings by Province and Product Utilization (units), 2023</i> .....	639
5.44.10	Jumlah Usaha Pertanian Perorangan Pemungutan Sarang Semut/Kroto Menurut Provinsi dan Pemanfaatan Produksi (unit), 2023 <i>Number of Ant Nest/Kroto Collection Individual Agricultural Holdings by Province and Product Utilization (units), 2023</i> .....	640

### **Manajemen Usaha Pertanian/Agricultural Holding Management .....**

5.45	Jumlah Rumah Tangga Usaha Pertanian yang Mendapatkan Penyuluhan dari Aparat/Pihak Dinas Pertanian Setempat Menurut Kecamatan dan Subsektor (rumah tangga), 2023 <i>Number of Agricultural Households Receiving Extension Services from Local Agricultural Authorities/Agencies by District and Subsector (household), 2023</i> .....	655
5.46	Jumlah Usaha Pertanian Perorangan yang Mendapatkan Penyuluhan dari Aparat/Pihak Dinas Pertanian Setempat Menurut Kecamatan dan Subsektor (unit), 2023 <i>Number of Individual Agricultural Holdings Receiving Extension Services from Local Agricultural Authorities/Agencies by District and Subsector (units), 2023</i> .....	657
5.47	Jumlah Rumah Tangga Usaha Pertanian Menurut Kecamatan dan Keikutsertaan Program Perhutanan Sosial (rumah tangga), 2023 <i>Number of Agricultural Households by District and Participation in the Social Forestry Program (households), 2023</i> .....	659
5.48	Jumlah Usaha Pertanian Perorangan Menurut Kecamatan dan Keikutsertaan Program Perhutanan Sosial (unit), 2023 <i>Number of Individual Agricultural Holdings by District and Participation in the Social Forestry Program (units), 2023</i> .....	660
5.49	Jumlah Rumah Tangga Usaha Pertanian yang Mengikuti Program Perhutanan Sosial Menurut Kecamatan dan Skema Perhutanan Sosial (rumah tangga), 2023 <i>Number of Agricultural Households Participating in the Social Forestry Program by District and Social Forestry Scheme (households), 2023</i> .....	661
5.50	Jumlah Usaha Pertanian Perorangan yang Mengikuti Program Perhutanan Sosial Menurut Kecamatan dan Skema Perhutanan Sosial (unit), 2023 <i>Number of Individual Agricultural Holdings Participating in the Social Forestry Program by District and Social Forestry Scheme (units), 2023</i> .....	663
5.51	Jumlah Rumah Tangga Usaha Pertanian yang Mengikuti Program Perhutanan Sosial dan Menggunakan Lahan dari Perhutanan Sosial Menurut Kecamatan dan Subsektor (rumah tangga), 2023 <i>Number of Agricultural Households Participating in the Social Forestry Program and Utilizing Land from Social Forestry by District and Subsector (households), 2023</i> .....	665



5.52	Jumlah Usaha Pertanian Perorangan yang Mengikuti Program Perhutanan Sosial dan Menggunakan Lahan dari Perhutanan Sosial Menurut Kecamatan dan Subsektor (unit), 2023 <i>Number of Individual Agricultural Holdings Participating in the Social Forestry Program and Utilizing Land from Social Forestry by District and Subsector (units), 2023.....</i>	667
5.53	Jumlah Rumah Tangga Usaha Pertanian Menurut Kecamatan dan Kegiatan Penanaman/Pemanfaatan Tanaman Kehutanan dengan Tanaman Pertanian Lainnya/Peternakan/Perikanan dalam Satu Bidang (Agroforestri) (rumah tangga), 2023 <i>Number of Agricultural Households by District and Activities Planting/Utilizing Forestry Plants with Other Agricultural Crops/Livestock/Fisheries in One Field (Agroforestry) (households), 2023 .....</i>	669
5.54	Jumlah Usaha Pertanian Perorangan Menurut Kecamatan dan Kegiatan Penanaman/Pemanfaatan Tanaman Kehutanan dengan Tanaman Pertanian Lainnya/Peternakan/Perikanan dalam Satu Bidang (Agroforestri) (unit), 2023 <i>Number of Individual Agricultural Holdings by District and Activities Planting/ Utilizing Forestry Plants with Other Agricultural Crops/Livestock/Fisheries in One Field (Agroforestry) (units), 2023 .....</i>	670
5.55	Jumlah Rumah Tangga Usaha Pertanian Menurut Kecamatan dan Keanggotaan Kelompok Tani/Kelompok Peternak/Kelompok Nelayan (rumah tangga), 2023 <i>Number of Agricultural Households by District and Membership of Farmer Groups/Breeder Groups/Fisherman Groups (households), 2023 .....</i>	671
5.56	Jumlah Usaha Pertanian Perorangan Menurut Kecamatan dan Keanggotaan Kelompok Tani/Kelompok Peternak/Kelompok Nelayan (unit), 2023 <i>Number of Individual Agricultural Holdings by District and Membership of Farmer Groups/Breeder Groups/Fisherman Groups (units), 2023 .....</i>	672
5.57	Jumlah Rumah Tangga Usaha Pertanian Menurut Kecamatan dan Bagian dari Kemitraan atau Pertanian Plasma (rumah tangga), 2023 <i>Number of Agricultural Households by District and Involvement in Partnership or Plasma Farming (households), 2023.....</i>	673
5.58	Jumlah Usaha Pertanian Perorangan Menurut Kecamatan dan Bagian dari Kemitraan atau Pertanian Plasma (unit), 2023 <i>Number of Individual Agricultural Holdings by District and Involvement in Partnership or Plasma Farming (units), 2023 .....</i>	674
5.59	Jumlah Rumah Tangga Usaha Pertanian Menurut Kecamatan dan Penggunaan Pupuk (rumah tangga), 2023 <i>Number of Agricultural Households by District and Fertilizer Use (households), 2023 .....</i>	675



5.60	Jumlah Usaha Pertanian Perorangan Menurut Kecamatan dan Penggunaan Pupuk (unit), 2023 <i>Number of Individual Agricultural Holdings by District and Fertilizer Use (units), 2023.....</i>	676
5.61	Jumlah Rumah Tangga Usaha Pertanian Menurut Kecamatan dan Penggunaan Pestisida (rumah tangga), 2023 <i>Number of Agricultural Households by District and Pesticide Use (households), 2023 .....</i>	677
5.62	Jumlah Usaha Pertanian Perorangan Menurut Kecamatan dan Penggunaan Pestisida (unit), 2023 <i>Number of Individual Agricultural Holdings by District and Pesticide Use (units), 2023.....</i>	678
5.63	Jumlah Rumah Tangga Usaha Pertanian Menurut Kecamatan dan Aktivitas Pencatatan/Pembukuan untuk Kegiatan Usaha Pertanian (rumah tangga), 2023 <i>Number of Agricultural Households by District and Recording/Bookkeeping Activities for Agricultural Business Operations (households), 2023.....</i>	679
5.64	Jumlah Usaha Pertanian Perorangan Menurut Kecamatan dan Aktivitas Pencatatan/Pembukuan untuk Kegiatan Usaha Pertanian (unit), 2023 <i>Number of Individual Agricultural Holdings by District and Recording/Bookkeeping Activities for Agricultural Business Operations (units), 2023 .....</i>	680
5.65	Jumlah Rumah Tangga Usaha Pertanian Menurut Kecamatan dan Persentase Pendapatan Pertanian terhadap Total Pendapatan (rumah tangga), 2023 <i>Number of Agricultural Households by District and Receipt of Assistance for Agricultural Businesses (households), 2023.....</i>	681
5.66	Jumlah Usaha Pertanian Perorangan Menurut Kecamatan dan Persentase Pendapatan Pertanian terhadap Total Pendapatan (unit), 2023 <i>Number of Individual Agricultural Holdings by District and Percentage of Agricultural Income to Total Income (units), 2023.....</i>	682
5.67	Jumlah Rumah Tangga Usaha Pertanian Menurut Kecamatan dan Penerimaan Bantuan untuk Usaha Pertanian (rumah tangga), 2023 <i>Number of Agricultural Households by District and Receipt of Assistance for Agricultural Businesses (households), 2023.....</i>	683
5.68	Jumlah Usaha Pertanian Perorangan Menurut Kecamatan dan Penerimaan Bantuan untuk Usaha Pertanian (unit), 2023 <i>Number of Individual Agricultural Holdings by District and Receipt of Assistance for Agricultural Businesses (units), 2023 .....</i>	684
5.69	Jumlah Rumah Tangga Usaha Pertanian yang Mendapatkan Bantuan Untuk Usaha Pertanian Perorangan Menurut Kecamatan dan Jenis Bantuan (rumah tangga), 2023	





	<i>Number of Agricultural Households Receiving Assistance for Individual Agricultural Holdings by District and Type of Assistance (households), 2023.....</i>	685
5.70	Jumlah Usaha Pertanian Perorangan yang Mendapatkan Bantuan Untuk Usaha Pertanian Menurut Kecamatan dan Jenis Bantuan (unit), 2023 <i>Number of Individual Agricultural Holdings Receiving Assistance for Agricultural Businesses by District and Type of Assistance (units), 2023.....</i>	687
5.71	Jumlah Rumah Tangga Usaha Pertanian Menurut Kecamatan dan Kepemilikan Akses Terhadap Kredit Usaha Rakyat (KUR) Pertanian (rumah tangga), 2023 <i>Number of Agricultural Households by District and Ownership of Access to People's Business Credit for Agriculture (households), 2023.....</i>	689
5.72	Jumlah Usaha Pertanian Perorangan Menurut Kecamatan dan Kepemilikan Akses Terhadap Kredit Usaha Rakyat (KUR) Pertanian (unit), 2023 <i>Number of Individual Agricultural Holdings by District and Ownership of Access to People's Business Credit for Agriculture (units), 2023 .....</i>	690
5.73	Jumlah Rumah Tangga Usaha Pertanian Menurut Kecamatan dan Perlindungan Asuransi untuk Usaha Pertanian (rumah tangga), 2023 <i>Number of Agricultural Households by District and Insurance Coverage for Agricultural Businesses (households), 2023.....</i>	691
5.74	Jumlah Usaha Pertanian Perorangan Menurut Kecamatan dan Perlindungan Asuransi untuk Usaha Pertanian (unit), 2023 <i>Number of Individual Agricultural Holdings by District and Insurance Coverage for Agricultural Businesses (units), 2023 .....</i>	692
5.75	Jumlah Rumah Tangga Usaha Perkebunan Menurut Kecamatan dan Kepemilikan Surat Tanda Daftar Usaha Perkebunan Untuk Budi Daya (STD-B) (rumah tangga), 2023 <i>Number of Estate Crop Cultivation Households by District and Ownership of the Certificate of Registration for Plantation Cultivation (households), 2023 ....</i>	693
5.76	Jumlah Usaha Pertanian Perorangan Perkebunan Menurut Kecamatan dan Kepemilikan Surat Tanda Daftar Usaha Perkebunan Untuk Budi Daya (STD-B) (unit), 2023 <i>Number of Estate Crop Individual Agricultural Holdings by District and Ownership of the Certificate of Registration for Plantation Cultivation (units), 2023 .....</i>	694
5.77	Jumlah Rumah Tangga Usaha Pertanian di Wilayah Perkotaan Menurut Kecamatan dan Penggunaan Lahan Terbatas untuk Usaha Pertanian (rumah tangga), 2023 <i>Number of Agricultural Households in Urban Areas by District and Limited Land Use for Agricultural Businesses (households), 2023.....</i>	695



5.78	Jumlah Usaha Pertanian Perorangan di Wilayah Perkotaan Menurut Kecamatan dan Penggunaan Lahan Terbatas untuk Usaha Pertanian (unit), 2023 <i>Number of Individual Agricultural Holdings in Urban Areas by District and Limited Land Use for Agricultural Businesses (units), 2023.....</i>	696
5.79	Jumlah Rumah Tangga Usaha Pertanian di Wilayah Perkotaan Menurut Kecamatan dan Penggunaan Media Pot dan Sejenisnya untuk Usaha Pertanian (rumah tangga), 2023 <i>Number of Agricultural Households in Urban Areas by District and the Use of Potting Media and Similar Materials for Agricultural Businesses (households), 2023 .....</i>	697
5.80	Jumlah Usaha Pertanian Perorangan di Wilayah Perkotaan Menurut Kecamatan dan Penggunaan Media Pot dan Sejenisnya untuk Usaha Pertanian (unit), 2023 <i>Number of Individual Agricultural Holdings in Urban Areas by District and the Use of Potting Media and Similar Materials for Agricultural Businesses (units), 2023 .....</i>	698
5.81	Jumlah Rumah Tangga Usaha Pertanian di Wilayah Perkotaan Menurut Kecamatan dan Penggunaan Teknologi Hidroponik, Aquaponik, Vertikulture, Media Terpal, dan Sejenisnya (rumah tangga), 2023 <i>Number of Agricultural Households in Urban Areas by District and the Use of Hydroponic, Aquaponic, Verticulture, Tarpaulin Media and Similar Technology (households), 2023 .....</i>	699
5.82	Jumlah Usaha Pertanian Perorangan di Wilayah Perkotaan Menurut Kecamatan dan Penggunaan Teknologi Hidroponik, Aquaponik, Vertikulture, Media Terpal, dan Sejenisnya (unit), 2023 <i>Number of Individual Agricultural Holdings in Urban Areas by District and the Use of Hydroponic, Aquaponic, Verticulture, Tarpaulin Media and Similar Technology (units), 2023.....</i>	700



# Daftar Gambar

## List of Figure

Gambar Figure		Halaman Page
1.1	Infografis Penjelasan Umum Sensus Pertanian 2023 <i>General Explanation of the 2023 Census of Agriculture</i> .....	9
1.2	Usaha Pertanian 2023 <i>Agricultural Holdings in 2023</i> .....	10
2.1	Sebaran Usaha Pertanian Perorangan (UTP) di Indonesia, 2023 <i>Distribution of Individual Agricultural Holding in Indonesia, 2023</i> .....	24
2.2	Sebaran Perusahaan Pertanian Berbadan Hukum (UPB) di Indonesia, 2023 <i>Distribution of Agricultural Corporation in Indonesia, 2023</i> .....	24
2.3	Sebaran Usaha Pertanian Lainnya (UTL) di Indonesia, 2023 <i>Distribution of Other Agricultural Holding in Indonesia, 2023</i> .....	25
2.4	Sebaran Rumah Tangga Usaha Pertanian (RTUP) di Indonesia, 2023 <i>Distribution of Agricultural Households in Indonesia, 2023</i> .....	25



51255  
51255  
51255

# BAB CHAPTER

# 1



**PENJELASAN UMUM  
SENSUS PERTANIAN 2023**  
GENERAL EXPLANATION OF  
THE 2023 CENSUS OF AGRICULTURE





## Latar Belakang

Sektor pertanian memiliki potensi untuk berkontribusi signifikan terhadap ekonomi nasional. Fakta bahwa masih terjadi penyerapan tenaga kerja yang tinggi di sektor pertanian, serta sumbangan devisa yang cukup besar dari sektor agribisnis yang berkembang pesat dan penyediaan bahan baku untuk industri hilir, menunjukkan ketahanan sektor pertanian dalam menghadapi pandemi Covid-19. Mengingat situasi ini, penyediaan data sektor pertanian yang akurat dan tepat waktu sangatlah penting karena dapat membantu pemerintah dan pemangku kepentingan dalam merencanakan dan mengembangkan kebijakan baik untuk kepentingan domestik maupun pembangunan nasional, sehingga dapat digunakan sebagai referensi.

Data statistik dasar sektor pertanian yang komprehensif diperoleh melalui pelaksanaan Sensus Pertanian. Sesuai dengan ketentuan Undang-Undang Nomor 16 tahun 1997, tugas utama dan tanggung jawab untuk menyelenggarakan Sensus Pertanian diberikan kepada Badan Pusat Statistik (BPS).

Sensus Pertanian 2023 (ST2023) diinisiasi untuk mengakomodasi variabel yang diperlukan guna menyajikan data pertanian yang sangat dinamis. Ini bertujuan untuk memenuhi kebutuhan data di tingkat nasional dan internasional, serta dirancang agar hasilnya sesuai dengan standar internasional, mengacu pada program *Food and Agricultural Organization (FAO)* yang dikenal dengan *World Programme for the Census of Agriculture (WCA) 2020*. Oleh karena itu, ST2023 diharapkan dapat menyajikan data yang dapat dibandingkan secara internasional.

## Background

*The agricultural sector has the potential to contribute significantly to the national economy. The fact that there is still a high level of labor absorption in the agricultural sector, along with substantial foreign exchange contributions from the rapidly growing agribusiness sector and the provision of raw materials for downstream industries, demonstrates the resilience of the agricultural sector facing the Covid-19 pandemic. Given this situation, provision of accurate and timely data on agricultural sector is crucial, as it can assist the government and stakeholders in planning and developing policies for both domestic interests and national development, serving as a valuable reference.*

*Comprehensive basic statistical data on the agricultural sector is obtained through the implementation of the Census of Agriculture. In accordance with the provisions of Law Number 16 of 1997, the main task and responsibility for conducting the Census of Agriculture are entrusted to the BPS-Statistics Indonesia.*

*The 2023 Census of Agriculture (ST2023) is initiated to accommodate the necessary variables to present highly dynamic agricultural data. It aims to meet data needs at both national and international levels, and it is designed to produce results that align with international standards, referring to the Food and Agricultural Organization (FAO) program known as the World Programme for the Census of Agriculture (WCA) 2020. Therefore, it is anticipated that ST2023 will present data that can be compared internationally.*

## Tujuan ST2023

Sesuai rekomendasi FAO dalam publikasi "World Programme for the Census of Agriculture 2020", maka tujuan dari Sensus Pertanian Tahun 2023 adalah:

1. Menyediakan data struktur pertanian sampai unit-unit administrasi terkecil;
2. Menyediakan data yang dapat digunakan sebagai tolok ukur statistik pertanian saat ini;
3. Menyediakan kerangka sampel untuk survei pertanian lanjutan.

Beberapa *output* dari hasil ST2023 yaitu:

1. Tersedianya sistem pengumpulan data pertanian yang terintegrasi dan berkelanjutan dengan Sensus Pertanian sebagai aransemen utama dan Survei Pertanian Terintegrasi (SITASI) sebagai data pelengkap tahunan diantara dua sensus;
2. Tersedianya data Statistik Pertanian baik dalam bentuk tabel dan spasial;
3. Tersedianya data pertanian yang komprehensif dan memenuhi data-data kewilayahan;
4. Terpenuhinya data pertanian untuk agenda global misalnya Indikator SDGs di sektor pertanian dan isu strategis yang ada di RPJMN;
5. Pemanfaatan *cost effective data collection tools and methodology* yang direkomendasikan FAO seperti penggunaan *Computer-Assisted Personal Interview (CAPI)* dan *Computer Aided Web Interviewing (CAWI)*;
6. Pemanfaatan data administrasi.

## Cakupan Wilayah dan Kegiatan

Unit usaha pertanian yang dicakup dalam ST2023 mencakup Usaha Pertanian Perorangan (UTP), Perusahaan Pertanian Berbadan Hukum (UPB), dan Usaha Pertanian Lainnya (UTL).

## Objectives of ST2023

*In accordance with the FAO recommendations outlined in the publication "World Programme for the Census of Agriculture 2020," the objectives of the Census of Agriculture in 2023 are as follows:*

1. *Provide agricultural structure data down to the smallest administrative units.*
2. *Supply data that can be used as a benchmark for current agricultural statistics.*
3. *Provide sample frames for subsequent agricultural surveys.*

*Several outputs from the results of ST2023 include:*

1. *The availability of an integrated and sustainable agricultural data collection system, with the Census of Agriculture as the main arrangement and Agricultural Integrated Survey (AGRIS/SITASI) as annual supplementary data between two censuses.*
2. *Availability of Agricultural Statistics data in both tabular and spatial forms.*
3. *Availability of comprehensive agricultural data that meets regional data requirements.*
4. *Fulfillment of agricultural data for global agendas, such as SDGs indicators in the agricultural sector and strategic issues in the National Medium-Term Development Plan (RPJMN).*
5. *Utilization of cost-effective data collection tools and methodologies recommended by FAO, such as the use of Computer-Assisted Personal Interview (CAPI) and Computer Aided Web Interviewing (CAWI).*
6. *Utilization of administrative data.*

## Coverage of Areas and Activities

*The agricultural holding encompassed in ST2023 include Individual Agricultural Holding*





(UTP), Agricultural Corporation (UPB), and Other Agricultural Holding (UTL).

Dalam pelaksanaan ST2023, petugas akan bekerja di satuan wilayah kerja yang ditetapkan dalam Satuan Lingkungan Setempat (SLS). SLS yang digunakan adalah SLS hasil Sensus Penduduk 2020 yang mencakup muatan keluarga dari SP2020, termasuk wilayah non-SLS yang sudah terisi muatan. Untuk memastikan efektivitas dan efisiensi dalam mekanisme sensus, perlu dilakukan pembagian wilayah SLS sesuai dengan muatan yang ada di setiap SLS. Penetapan wilayah konsentrasi pertanian dalam SLS didasarkan pada data perkiraan muatan dari pembaruan Wilayah Kerja Statistik (Wilkerstat) tahun 2022 yang mencakup informasi jumlah keluarga/KK dan jumlah keluarga tani/KK tani di suatu wilayah SLS/Non-SLS.

Pengaturan wilayah untuk pencacahan unit usaha pertanian perorangan (UTP) terdiri dari pembagian wilayah CAPI dan *Paper Assisted Personal Interviewing* (PAPI). Pendataan pada ibu kota provinsi di seluruh Indonesia dan seluruh wilayah di DKI Jakarta menggunakan metode CAPI, sementara wilayah lainnya menggunakan metode PAPI.

## Metodologi

Pelaksanaan pencacahan dalam ST2023 menerapkan dua metode pengumpulan data, yaitu metode *door to door* dan metode *snowball*. Metode *door to door* merupakan cara pengumpulan data dengan mengunjungi setiap unit observasi dalam setiap area sampel enumerasi. Sementara itu, metode *snowball* adalah cara pengumpulan data dengan mengunjungi hanya unit observasi yang diidentifikasi sebagai unit observasi yang memenuhi syarat.

Dalam pencacahan lengkap pada unit usaha pertanian perorangan (UTP), cakupan Satuan Lingkungan Setempat (SLS) melibatkan SLS yang memiliki muatan KK/KK tani dan sudah

*During the implementation of ST2023, fieldworkers will operate in designated work areas known as Local Administrative Units (SLS). The SLS utilized is derived from the 2020 Population Census and includes the family size from SP2020, encompassing both SLS and non-SLS areas that have already been filled with the data. To ensure the effectiveness and efficiency of the census mechanism, it is necessary to divide the SLS areas according to the size in each SLS. The determination of agricultural concentration areas within the SLS is based on estimated size data from the 2022 update of Enumeration Area (Wilkerstat), including information on the number of families/households (KK) and the number of farmer families (KK tani) in a specific SLS/Non-SLS area.*

*The arrangement of areas for the enumeration of individual agricultural holding (UTP) consists of dividing the areas into CAPI and Paper Assisted Personal Interviewing (PAPI) categories. Data collection in the provincial capitals throughout Indonesia and the entire DKI Jakarta region employ the CAPI method, while other regions utilize the PAPI method.*

## Methodology

*The implementation of enumeration in ST2023 employs two data collection methods: door-to-door and snowball methods. The door-to-door method involves visiting each observation unit in each enumeration sample area. Meanwhile, the snowball method collects data by visiting only observation units identified as eligible observation units.*

*In the complete enumeration of individual*

diklasifikasikan ke dalam wilayah konsentrasi dan non-konsentrasi pertanian. Pencacahan UTP di wilayah SLS konsentrasi pertanian dilakukan dengan metode *door to door*, sedangkan di wilayah SLS non-konsentrasi, pencacahan UTP dilakukan dengan metode *snowball*.

Pendekatan pengumpulan data untuk Usaha Pertanian Perorangan (UTP) disesuaikan dengan ketersediaan jaringan internet di setiap kabupaten/kota di tiap provinsi. Pada ibukota provinsi di seluruh Indonesia dan seluruh wilayah DKI Jakarta, pencacahan UTP dilakukan dengan menggunakan moda CAPI, sementara di wilayah kabupaten/kota lainnya menggunakan PAPI sebagai moda pencacahan.

Kegiatan ST2023 meliputi tujuh subsektor pertanian, yaitu:

1. Subsektor tanaman pangan,
2. Subsektor tanaman hortikultura,
3. Subsektor tanaman perkebunan,
4. Subsektor peternakan,
5. Subsektor perikanan,
6. Subsektor kehutanan, dan
7. Subsektor jasa pertanian.

Sedangkan kegiatan pertanian yang dicakup meliputi:

1. Budi daya tanaman, yaitu: padi, palawija, hortikultura (sayuran, buah-buahan, tanaman hias, dan tanaman obat), perkebunan, kehutanan (antara lain: kayu, getah, rotan, dll).
2. Budi daya Ternak/Unggas.
3. Budi daya ikan dan penangkapan ikan.
4. Penangkaran Tumbuhan dan Satwa Liar, Perburuan dan penangkapan satwa liar, dan pemungutan hasil hutan.
5. Jasa pertanian.

## Konsep dan Definisi

Dalam pelaksanaan Sensus Pertanian 2023, konsep dan definisi berperan memberikan kerangka kerja yang jelas dan konsisten untuk pengumpulan data, interpretasi, dan analisis

*agricultural holding (UTP), the coverage of Local Administrative Units (SLS) involves SLS with family/household (KK/KK tani) loads and has been classified into concentration and non-concentration areas of agriculture. Enumeration of UTP in agricultural concentration areas of SLS is carried out using the door-to-door method, while in non-concentration areas of SLS, UTP enumeration is conducted using the snowball method.*

*The data collection approach for Individual Agricultural Holding (UTP) is adapted based on the availability of internet networks in each regency/municipality in each province. In the provincial capitals throughout Indonesia and the entire DKI Jakarta region, UTP enumeration is conducted using the CAPI method, while in other regency/municipality areas, PAPI is used as the enumeration method.*

*ST2023 activities encompass seven agricultural sub-sectors:*

1. Food crops sub-sector,
2. Horticultural crops sub-sector,
3. Estate crops sub-sector,
4. Livestock sub-sector,
5. Fisheries sub-sector,
6. Forestry sub-sector, and
7. Agricultural services sub-sector.

*The agricultural activities covered include:*

1. Cultivation of crops, including paddy, secondary food crops, horticulture (vegetables, fruits, ornamental plants, and medicinal plants), estate crops, and forestry (including wood, rubber, rattan, etc.).
2. Livestock/Poultry Farming.
3. Aquaculture and capture fishery.
4. Plant and Wildlife Breeding, Hunting and capturing wild animals, and harvesting forest products.
5. Agricultural services.

## Concept and Definition



hasil Sensus Pertanian 2023. Beberapa konsep dan definisi yang umum digunakan pada pelaksanaan Sensus Pertanian 2023 sebagai berikut:

1. **Subsektor pertanian** merupakan bagian/anak sektor pertanian dalam kegiatan statistik pertanian, mencakup: 1. Subsektor tanaman pangan, 2. Subsektor tanaman hortikultura, 3. Subsektor tanaman perkebunan, 4. Subsektor peternakan, 5. Subsektor perikanan, 6. Subsektor kehutanan, dan 7. Subsektor jasa pertanian.
2. **Jenis Usaha** adalah pengelompokan jenis unit usaha pertanian yang meliputi Usaha Pertanian Perorangan (UTP), Perusahaan Pertanian Berbadan Hukum (UPB), dan Usaha Pertanian Lainnya (UTL).
3. **Usaha Pertanian Perorangan (UTP)** adalah Banyaknya unit usaha pertanian yang dikelola oleh satu orang yang memiliki tanggung jawab teknis, yuridis, dan ekonomis untuk unit pertanian tersebut. Orang tersebut dapat melakukan semua tanggung jawab secara langsung, atau mendelegasikan yang terkait dengan pengelolaan kerja sehari-hari kepada seorang manajer (tidak berbadan hukum). Usaha pertanian mencakup usaha di subsektor tanaman pangan, hortikultura, perkebunan, peternakan, perikanan, kehutanan.
4. **Perusahaan Pertanian Berbadan Hukum (UPB)** adalah setiap bentuk usaha yang menjalankan jenis usaha di sektor pertanian yang bersifat tetap dan terus-menerus, yang didirikan dengan tujuan memperoleh laba yang pendirian perusahaan dilindungi hukum atau ijin dari instansi yang berwenang minimal pada tingkat kabupaten/kota, untuk setiap tahapan kegiatan budi daya pertanian seperti: pemupukan, pemeliharaan dan pemanenan.
5. **Usaha Pertanian Lainnya (UTL)** adalah

*In the implementation of the 2023 Census of Agriculture, concepts and definitions play a crucial role in providing a clear and consistent framework for the collection, interpretation, and analysis of data from the 2023 Census of Agriculture. Some common concepts and definitions used in the implementation of the 2023 Census of Agriculture are as follows:*

1. **Agricultural subsector** is a part or branch of the agricultural sector in agricultural statistical activities, including: 1. Food crop subsector, 2. Horticultural crop subsector, 3. Estate crop subsector, 4. Livestock subsector, 5. Fisheries subsector, 6. Forestry subsector, and 7. Agricultural services subsector.
2. **Type of holding** is the classification of types of agricultural holdings, including Individual Agricultural Holding (UTP), Agricultural Corporation (UPB), and Other Agricultural Holding (UTL).
3. **Individual Agricultural Holding** represents the number of agricultural holding managed by one person who has technical, juridical, and economic responsibility for the agricultural holding. This person may perform all responsibilities directly or delegate those related to day-to-day management to a manager (without a legal entity). Agricultural holding include activities in the food crop, horticultural crop, estate crop, livestock, fisheries, and forestry subsectors.
4. **Agricultural Corporation** refers to any form of enterprise conducting agricultural activities that are permanent and continuous, established with the aim of making a profit, and its establishment is legally protected or permitted by the authorized agency at least at the regency/ municipality level. This includes various



usaha pertanian yang dikelola oleh bukan perorangan maupun bukan perusahaan pertanian, yang dibentuk atas dasar kesamaan kepentingan, kesamaan kondisi lingkungan (sosial/ekonomi/sumberdaya) dan keakraban untuk meningkatkan produktivitas usaha tani dan kesejahteraan anggotanya dalam mengusahakan lahan usaha pertanian secara bersama pada satu hamparan atau kawasan tertentu. Contoh bentuk entitas usaha pertanian lainnya: pondok pesantren, lembaga pemasyarakatan, kantor pemerintah/swasta, kompleks TNI, kelompok tani yang usahanya dilakukan secara bersama.

6. **Rumah Tangga Usaha Pertanian** adalah rumah tangga yang memelihara/menguasai/melakukan kegiatan pertanian dengan tujuan sebagian atau seluruh hasilnya untuk dijual/ditukar.
7. **Tanda-tanda**
  - Tidak ada atau nol : -
  - Data dapat diabaikan : ~0
  - Tanda decimal : ,
  - Tidak dapat ditampilkan : NA
8. **Data dengan keterangan NA (not applicable)** adalah data yang tidak dapat ditampilkan karena jumlah usahanya kurang dari 3 unit/kelompok. Data tersebut dapat digolongkan data pribadi yang secara hukum tidak dapat dipublikasikan. Data agregat pada tabel di publikasi ini mencakup data dengan keterangan NA. BPS terus berkomitmen untuk melindungi data pribadi.

*stages of agricultural cultivation activities such as fertilization, maintenance, and harvesting.*

5. **Other Agricultural Holding** is an agricultural enterprise managed by neither an individual nor a agricultural corporation, formed based on common interests, similar environmental conditions (social/economic/resources), and camaraderie to improve the productivity of farming and the welfare of its members in jointly managing agricultural land on one expanse or certain area. Examples of other agricultural enterprise entities include Islamic boarding schools, correctional institutions, government/private offices, military complexes, and farmer groups engaged in joint farming activities.
6. **Agricultural household** is a household that raises/controls/engages in agricultural activities with the aim of selling/exchanging some or all of its produce.
7. **Symbols**
  - Null or zero : -
  - Data negligible : ~0
  - Decimal point : ,
  - Not applicable : NA
8. **Data labeled as NA (not applicable)** are data that cannot be displayed due to the small number of holdings, which is less than 3 units. These data can be classified as personal data that cannot be legally disclosed. The aggregate data in the tables in this publication includes data labeled as NA. BPS remains committed to protecting personal data.



# PENJELASAN UMUM SENSUS PERTANIAN 2023

## GENERAL EXPLANATION OF THE 2023 CENSUS OF AGRICULTURE

**Sensus Pertanian 2023**  
merupakan  
**Sensus Pertanian ke**  
The 2023 Census of Agriculture is  
the 7th Census of Agriculture

**7**

### Tujuan Sensus Pertanian 2023

The objectives of the 2023 Census of Agriculture

1. Menyediakan data struktur pertanian sampai unit-unit administrasi terkecil  
Provide agricultural structure data down to the smallest administrative units.
2. Menyediakan data yang dapat digunakan sebagai tolok ukur statistik pertanian saat ini  
Supply data that can be used as a benchmark for current agricultural statistics
3. Menyediakan kerangka sampel untuk survei pertanian lanjutan  
Provide sample frame for subsequent agricultural surveys

**ST 2023**  
SENSUS PERTANIAN

**Sensus Sensus Pertanian 2023** menggunakan sistem **ablit** untuk pendataan  
The 2023 Census of Agriculture Officer utilizes of **ablit** user to collecting data

### Cakupan Unit Usaha Pertanian dalam ST2023

The Coverage of Agricultural Holding Units in the 2023 Census of Agriculture

- Usaha Pertanian Perorangan  
Individual Agricultural Holding
- Usaha Perusahaan Pertanian Berbadan Hukum  
Agricultural Corporation
- Usaha Pertanian Lainnya  
Other Agricultural Holding

### Cakupan Wilayah dalam ST2023

The Coverage of Areas in the 2023 Census of Agriculture



Seluruh Indonesia baik perkotaan/perdesaan  
All urban villages/neighborhoods in Indonesia



### Cakupan Subsektor Pertanian dalam ST2023

The Coverage of Agricultural Sub-Sectors in the 2023 Census of Agriculture

- Tanaman Pangan  
Food crops sub-sector
- Hortikultura  
Horticultural sub-sector
- Perkebunan  
Plantation sub-sector
- Peternakan  
Livestock sub-sector
- Perikanan  
Fisheries sub-sector
- Kehutanan  
Forestry sub-sector
- Jasa Pertanian  
Agricultural services sub-sector

**Gambar** 1.1  
**Figures**

**Infografis Penjelasan Umum Sensus Pertanian 2023**  
**General Explanation of the 2023 Census of Agriculture**

# USAHA PERTANIAN 2023

AGRICULTURAL HOLDINGS IN 2023

Jumlah Unit Usaha Pertanian (unit) **2023** *Number of Agricultural Holdings (units)*

**36.338**



**Usaha Pertanian Perorangan (UTP)**  
Individual Agricultural Holding  
**36.337**

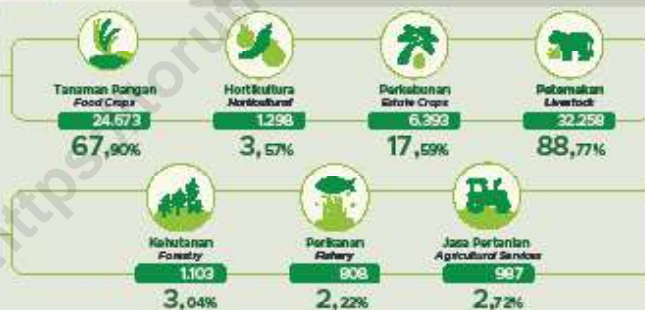


**Perusahaan Pertanian Berbadan Hukum (UPB)**  
Agricultural Corporation  
**1**



**Usaha Pertanian Lainnya (UTL)**  
Other Agricultural Holding  
**0**

**Jumlah dan Persentase Usaha Pertanian Perorangan Menurut Subsektor**  
*Number and Percentage of Individual Agricultural Holdings by Subsector*



Catatan: Persentase terhadap total Unit Usaha Pertanian Perorangan (UTP). Satu Unit Usaha Pertanian Perorangan (UTP) dapat menguasai satu subsektor atau lebih.  
Notes: Percentage to total Individual Agricultural Holdings. One Individual Agricultural Holding could cultivate one subsector or more.

**Usaha Pertanian Perorangan paling banyak terdapat di Kecamatan Sa'dan**  
*The Largest Number of Individual Agricultural Holdings are found in District Sa'dan*

**Sa'dan**

**2.662 unit**

**(7,33%** dari total usaha pertanian perorangan di Kabupaten Toraja Utara)



**Gambar 1.2**  
**Figures**

**Usaha Pertanian 2023**  
**Agricultural Holdings in 2023**

57555  
57555  
57555  
57555

**BAB**  

---

**CHAPTER** **2**

<https://torutkab.bps.go.id>

**USAHA  
PERTANIAN 2023**  
*AGRICULTURAL HOLDING  
IN 2023*









## PENJELASAN TEKNIS

1. **Jumlah Rumah Tangga Usaha Pertanian (RTUP)** adalah banyaknya rumah tangga yang melakukan minimal satu jenis kegiatan pertanian dengan tujuan sebagian atau seluruh hasilnya untuk dijual/ditukar (khusus tanaman pangan termasuk yang seluruhnya dikonsumsi sendiri).
2. **Jumlah Perusahaan Pertanian Berbadan Hukum (UPB)** adalah banyaknya setiap bentuk usaha yang menjalankan jenis usaha di sektor pertanian yang bersifat tetap dan terus-menerus, yang didirikan dengan tujuan memperoleh laba yang pendirian perusahaan dilindungi hukum atau ijin dari instansi yang berwenang minimal pada tingkat kabupaten/kota, untuk setiap tahapan kegiatan budi daya pertanian seperti: pemupukan, pemeliharaan, dan pemanenan.
3. **Jumlah Usaha Pertanian Lainnya (UTL)** adalah banyaknya usaha pertanian yang dikelola oleh bukan perorangan maupun bukan perusahaan pertanian, yang dibentuk atas dasar kesamaan kepentingan, kesamaan kondisi lingkungan (sosial/ekonomi/sumberdaya) dan keakraban untuk meningkatkan produktivitas usaha tani dan kesejahteraan anggotanya dalam mengusahakan lahan usaha pertanian secara bersama pada satu hamparan atau kawasan tertentu. Contoh bentuk entitas usaha pertanian lainnya: pondok pesantren, lembaga masyarakat, kantor pemerintah/swasta, kompleks TNI, kelompok tani yang usahanya dilakukan secara bersama.
4. **Petani** adalah warga negara Indonesia perseorangan dan/atau beserta keluarganya yang melakukan usaha tani di bidang tanaman pangan, hortikultura, perkebunan, dan/atau peternakan (Permentan Nomor 4 Tahun 2019).

## TECHNICAL NOTES

1. **Number of Agricultural Households** is the number of households that carry out at least one type of agricultural activity with the purpose of selling/exchanging some or all of the results at the business risk (for food crops, including those consumed entirely by themselves).
2. **Number of Agricultural Corporations** is the number of corporations carrying out permanent, continuous types of business in the agricultural sector, which are established with the purpose of making a profit, the establishment of the company is protected by law or permits from the competent authority, at least at the regency/municipality level, for each stage of agricultural cultivation activities such as fertilization, maintenance and harvesting.
3. **Number of Other Agricultural Holdings** is the number of agricultural holding managed by non-individuals or nonagricultural corporations, which is established on the basis of similar interests, similar environmental conditions (social/economic/resources) and camaraderie to increase the productivity of farming and the welfare of their members in cultivating agricultural land jointly on one stretch or certain areas. Examples of other agricultural holdings: Islamic boarding schools, correctional institutions, government/private offices, The Indonesian National Armed Forces (TNI) complexes, farmer groups with joint agricultural cultivation activities.
4. **Farmer** according to Ministerial Regulation of Ministry of Agriculture Number 4 of 2019 are Indonesia citizen and/or their family who cultivated agriculture in food crops, horticultural crops, estate crops, and/or livestock.



5. **Jumlah Rumah Tangga Petani** adalah banyaknya rumah tangga yang minimal salah satu anggota rumah tangganya melakukan kegiatan di subsektor tanaman pangan, hortikultura, perkebunan, atau peternakan.
  6. **Jumlah Rumah Tangga Usaha Tanaman Pangan** adalah banyaknya rumah tangga yang melakukan kegiatan pertanian yang menghasilkan produk tanaman pangan (padi dan palawija), termasuk usaha pembibitan tanaman pangan dan bukan sebagai buruh tani atau pekerja keluarga.
  7. **Jumlah Rumah Tangga Usaha Hortikultura** adalah banyaknya rumah tangga yang melakukan kegiatan usaha hortikultura yang menghasilkan produk tanaman sayuran, tanaman buah-buahan, tanaman hias, dan tanaman obat dengan tujuan sebagian atau seluruh hasilnya dijual/ditukar atas risiko usaha.
  8. **Jumlah Rumah Tangga Usaha Perkebunan** adalah banyaknya rumah tangga yang melakukan kegiatan budi daya tanaman perkebunan, termasuk pembibitan tanaman perkebunan, dengan tujuan sebagian atau seluruh hasilnya untuk dijual/ditukar atas risiko usaha.
  9. **Jumlah Rumah Tangga Usaha Peternakan** adalah banyaknya rumah tangga yang melakukan kegiatan pemeliharaan ternak (meliputi pengembangbiakan/penggemukan/pembibitan/pembesaran ternak betina) yang menghasilkan produk peternakan dengan tujuan sebagian atau seluruh hasilnya dijual/ditukar atas risiko usaha.
5. **Number of Farmer Households** is the number of households where at least one member of the household carrying out activities in the subsector of food crop, horticulture, estate crop, or livestock.
  6. **Number of Food Crop Cultivation Households** is the number of households carrying out agricultural activities that produce food crop products (paddy and secondary food crops), including food crop nurseries, and not as farm laborers or family workers.
  7. **Number of Horticultural Cultivtion Households** is the number of households carrying out horticultural cultivation activities that produce vegetables, fruit plants, ornamental plants, and medicinal plants, with the purpose of selling/exchanging some or all of the results at business risk.
  8. **Number of Estate Crop Cultivation Households** is the number of households carrying out estate crop cultivation activities, including estate crop nurseries, with the purpose of selling/exchanging some or all of the results at the business risk.
  9. **Number of Livestock Households** is the number of households carrying out livestock activities (including raising/fattening/breeding/rearing) that produce livestock products, with the purpose of selling/exchanging some or all of the results at the business risk.



- 10. Jumlah Rumah Tangga Usaha Perikanan** adalah banyaknya rumah tangga yang mengusahakan kegiatan di subsektor perikanan. Satu rumah tangga dapat mengusahakan lebih dari satu subsektor yang melakukan kegiatan budi daya ikan dan/atau penangkapan ikan dengan tujuan sebagian atau seluruh hasilnya dijual/ditukar atas risiko usaha.
  - 11. Jumlah Rumah Tangga Usaha Budi Daya Ikan** adalah banyaknya rumah tangga yang melakukan kegiatan pemeliharaan, pembesaran dan/atau pembiakan (pembenihan) ikan dengan menggunakan lahan, perairan dan fasilitas buatan serta memanen hasilnya dengan tujuan sebagian atau seluruhnya untuk dijual/ditukar atas risiko usaha.
  - 12. Jumlah Rumah Tangga Usaha Penangkapan Ikan** adalah banyaknya rumah tangga yang melakukan kegiatan penangkapan ikan di laut maupun di perairan darat dengan tujuan sebagian atau seluruhnya untuk dijual/ditukar atas risiko usaha.
  - 13. Jumlah Rumah Tangga Usaha Kehutanan** adalah banyaknya rumah tangga yang melakukan kegiatan budi daya/pembibitan tanaman kehutanan, penangkaran tumbuhan/satwa liar, serta pemungutan hasil hutan dan/atau perburuan dan panangkapan satwa liar dengan tujuan sebagian atau seluruhnya untuk dijual/ditukar atas risiko usaha.
  - 14. Jumlah Rumah Tangga Usaha Jasa Pertanian** adalah banyaknya rumah tangga yang melakukan kegiatan usaha atas dasar balas jasa atau kontrak/ secara borongan, seperti: melayani usaha di bidang pertanian.
- 10. Number of Fishery Households** is the number of households carrying out activities in the fisheries subsector. One household can work on more than one subsector that carry out aquaculture and/or capture fishery activities with the purpose of selling/exchanging some or all of the results at business risk.
  - 11. Number of Aquaculture Households** is the number of households carrying out fish raising, growing, and/or breeding activities utilizing the land, waters and made facilities as well as harvesting the results with the purpose of selling/exchanging some or all of the results at the business risk.
  - 12. Number of Capture Fishery Households** is the number of households carrying out fishing activities in marine or inland waters, with the purpose of selling/exchanging some or all of them at business risk.
  - 13. Number of Forestry Households** is the number of households carrying out forestry plant cultivation/nursery activities, breeding wild plants/animals, as well as collecting forest products and/or hunting and capturing wild animals with the purpose of selling/exchanging some or all of the results at the business risk.
  - 14. Number of Agricultural Services Households** is the number of households carrying out business activities on a remuneration basis or contract/wholesale basis, such as: serving businesses in the agricultural sector.

15. **Jumlah Usaha Pertanian Perorangan (UTP)** adalah banyaknya unit usaha pertanian yang dikelola oleh satu orang yang memiliki tanggung jawab teknis, yuridis, dan ekonomis untuk unit pertanian tersebut. Orang tersebut dapat melakukan semua tanggung jawab secara langsung, atau mendelegasikan yang terkait dengan pengelolaan kerja sehari-hari kepada seorang manajer (tidak berbadan hukum). Usaha pertanian mencakup usaha di subsektor tanaman pangan, hortikultura, perkebunan, peternakan, perikanan, kehutanan, dan jasa pertanian.
15. **Number of Individual Agricultural Holdings** is the number of agricultural holdings managed by one person having technical, juridical and economic responsibility for the agricultural holding. The person can carry out all responsibilities directly, or delegate those related to daily work management to a manager (not a legal entity). Agricultural holdings includes those in the subsector of food crop, horticulture, estate crop, livestock, fisheries, forestry, and agricultural services.
16. **Jumlah Usaha Pertanian Perorangan Tanaman Pangan** adalah banyaknya unit usaha perorangan yang melakukan kegiatan pertanian yang menghasilkan produk tanaman pangan (padi dan palawija), termasuk usaha pembibitan tanaman pangan dan bukan sebagai buruh tani atau pekerja keluarga.
16. **Number of Food Crop Individual Agricultural Holdings** is the number of individual holdings carrying out agricultural activities that produce food crop products (paddy and secondary crops), including food crop nurseries, and not as farm laborers or family workers.
17. **Jumlah Usaha Pertanian Perorangan Hortikultura** adalah banyaknya unit usaha perorangan yang melakukan kegiatan usaha hortikultura yang menghasilkan produk tanaman sayuran, tanaman buah-buahan, tanaman hias, dan tanaman obat dengan tujuan sebagian atau seluruh hasilnya dijual/ditukar atas risiko usaha.
17. **Number of Horticultural Individual Agricultural Holdings** is the number of individual holdings carrying out horticultural cultivation activities that produce vegetables, fruit plants, ornamental plants, and medicinal plants, with the purpose of selling/exchanging some or all of the results at business risk.
18. **Jumlah Usaha Pertanian Perorangan Perkebunan** adalah banyaknya unit usaha perorangan yang melakukan kegiatan budi daya tanaman perkebunan, termasuk pembibitan tanaman perkebunan, dengan tujuan sebagian atau seluruh hasilnya untuk dijual/ditukar atas risiko usaha.
18. **Number of Estate Crop Individual Agricultural Holdings** is the number of individual holdings carrying out estate crop cultivation activities, including estate crop nurseries, with the purpose of selling/exchanging some or all of the results at the business risk.
19. **Jumlah Usaha Pertanian Perorangan Peternakan** adalah banyaknya unit usaha perorangan yang melakukan
19. **Number of Livestock Individual Agricultural Holdings** is the number of individual holdings carrying out livestock



kegiatan pemeliharaan ternak (meliputi pengembangbiakan/penggemukan/pembibitan/rearing/produksi telur, susu, madu, kokon, dan liur) yang menghasilkan produk peternakan dengan tujuan sebagian atau seluruh hasilnya dijual/ditukar atas risiko usaha.

**20. Jumlah Usaha Pertanian Perorangan Perikanan** adalah banyaknya unit usaha perorangan yang melakukan kegiatan budi daya ikan dan/atau penangkapan ikan di laut maupun di perairan darat dengan tujuan sebagian atau seluruhnya untuk dijual/ditukar atas risiko usaha.

**21. Jumlah Usaha Pertanian Perorangan Kehutanan** adalah banyaknya unit usaha perorangan yang melakukan kegiatan budi daya/pembibitan tanaman kehutanan, penangkaran tumbuhan/satwa liar, serta pemungutan hasil hutan dan/atau perburuan dan panangkapan satwa liar dengan tujuan sebagian atau seluruhnya untuk dijual/ ditukar atas risiko usaha.

**22. Jumlah Usaha Pertanian Perorangan Jasa Pertanian** adalah banyaknya unit usaha perorangan yang melakukan kegiatan usaha atas dasar balas jasa atau kontrak/secara borongan, seperti: melayani usaha di bidang pertanian.

**23. Jumlah Perusahaan Pertanian Berbadan Hukum (UPB) Tanaman Pangan** adalah banyaknya usaha yang menjalankan jenis usaha di subsektor tanaman pangan yang bersifat tetap, terus-menerus yang didirikan dengan tujuan memperoleh laba yang pendirian perusahaan dilindungi hukum atau ijin dari instansi yang berwenang minimal pada tingkat kabupaten/kota, untuk setiap tahapan kegiatan budi daya pertanian seperti: pemupukan, pemeliharaan, dan pemanenan.

*activities (including rearing/breeding/raising/pacification) that produce livestock products, with the purpose of selling/exchanging some or all of the results at the business risk.*

**20. Number of Fishery Individual Agricultural Holdings** is the number of individual holdings carrying out aquaculture and/or fishing activities at sea or inland waters with the purpose of selling/exchanging some or all of the results at the business risk.

**21. Number of Forestry Individual Agricultural Holdings** is the number of individual holdings carrying out forestry plant cultivation/nursery activities, breeding wild plants/animals, as well as collecting forest products and/or hunting and capturing wild animals with the purpose of selling/exchanging some or all of the results at the business risk.

**22. Number of Agricultural Services Individual Agricultural Holdings** is the number of individual holdings carrying out business activities on a remuneration basis or contract/wholesale basis, such as: serving businesses in the agricultural sector.

**23. Number of Food Crop Agricultural Corporations** is the number of corporations carrying out permanent, continuous types of business in the food crop subsector which are established with the purpose of making a profit, the establishment of the company is protected by law or permits from the competent authority, at least at the regency/municipality level, for each stage of agricultural cultivation activities such as fertilization, maintenance and harvesting.

24. **Jumlah Perusahaan Pertanian Berbadan Hukum (UPB) Hortikultura** adalah banyaknya usaha yang menjalankan jenis usaha di subsektor hortikultura yang bersifat tetap, terus-menerus yang didirikan dengan tujuan memperoleh laba yang pendirian perusahaan dilindungi hukum atau ijin dari instansi yang berwenang minimal pada tingkat kabupaten/kota, untuk setiap tahapan kegiatan budi daya pertanian seperti: pemupukan, pemeliharaan dan pemanenan.
24. **Number of Horticultural Agricultural Corporations** is the number of corporations carrying out permanent, continuous types of business in the horticultural subsector which are established with the purpose of making a profit, the establishment of the company is protected by law or permits from the competent authority, at least at the regency/municipality level, for each stage of agricultural cultivation activities such as fertilization, maintenance, and harvesting.
25. **Jumlah Perusahaan Pertanian Berbadan Hukum (UPB) Perkebunan** adalah banyaknya usaha yang menjalankan jenis usaha di subsektor perkebunan yang bersifat tetap, terus-menerus yang didirikan dengan tujuan memperoleh laba yang pendirian perusahaan dilindungi hukum atau ijin dari instansi yang berwenang minimal pada tingkat kabupaten/kota, untuk setiap tahapan kegiatan budi daya pertanian seperti: pemupukan, pemeliharaan dan pemanenan.
25. **Number of Estate Crop Agricultural Corporations** is the number of corporations carrying out permanent, continuous types of business in the estate crop subsector which are established with the purpose of making a profit, the establishment of the company is protected by law or permits from the competent authority, at least at the regency/municipality level, for each stage of agricultural cultivation activities such as fertilization, maintenance, and harvesting.
26. **Jumlah Perusahaan Pertanian Berbadan Hukum (UPB) Peternakan** adalah banyaknya usaha yang menjalankan jenis usaha di subsektor peternakan yang bersifat tetap, terus-menerus yang didirikan dengan tujuan memperoleh laba yang pendirian perusahaan dilindungi hukum atau ijin dari instansi yang berwenang minimal pada tingkat kabupaten/kota, untuk setiap tahapan kegiatan budi daya pertanian.
26. **Number of Livestock Agricultural Corporations** is the number of corporations carrying out permanent, continuous types of business in the livestock sub-sector which are established with the purpose of making a profit, the establishment of the company is protected by law or permits from the competent authority, at least at the regency/municipality level, for each stage of agricultural cultivation activities.
27. **Jumlah Perusahaan Pertanian Berbadan Hukum (UPB) Perikanan** adalah banyaknya usaha yang menjalankan jenis usaha di subsektor perikanan yang bersifat tetap, terus-menerus yang didirikan dengan tujuan memperoleh laba yang pendirian perusahaan
27. **Number of Fishery Agricultural Corporations** is the number of corporations carrying out permanent, continuous types of business in the fishery subsector which are established with the purpose of making a profit, the establishment of the company is protected by law or permits



dilindungi hukum atau ijin dari instansi yang berwenang minimal pada tingkat kabupaten/kota, untuk setiap tahapan kegiatan budi daya pertanian.

- 28. Jumlah Perusahaan Pertanian Berbadan Hukum (UPB) Kehutanan** adalah banyaknya usaha yang menjalankan jenis usaha di subsektor kehutanan yang bersifat tetap, terus-menerus yang didirikan dengan tujuan memperoleh laba yang pendirian perusahaan dilindungi hukum atau ijin dari instansi yang berwenang minimal pada tingkat kabupaten/kota, untuk setiap tahapan kegiatan budi daya pertanian seperti: pemupukan, pemeliharaan dan pemanenan.
- 28. Number of Forestry Agricultural Corporations** is the number of corporations carrying out permanent, continuous types of business in the forestry subsector which are established with the purpose of making a profit, the establishment of the company is protected by law or permits from the competent authority, at least at the regency/municipality level, for each stage of agricultural cultivation activities such as fertilization, maintenance, and harvesting.
- 29. Jumlah Perusahaan Pertanian Berbadan Hukum (UPB) Jasa Pertanian** adalah banyaknya usaha yang menjalankan jenis usaha di subsektor jasa pertanian yang bersifat tetap, terus-menerus yang didirikan dengan tujuan memperoleh laba yang pendirian perusahaan dilindungi hukum atau ijin dari instansi yang berwenang minimal pada tingkat kabupaten/kota, untuk setiap tahapan kegiatan budi daya pertanian.
- 29. Number of Agricultural Services Corporations** is the number of corporations carrying out permanent, continuous types of business in the agricultural services subsector which are established with the purpose of making a profit, the establishment of the company is protected by law or permits from the competent authority, at least at the regency/municipality level, for each stage of agricultural cultivation activities.
- 30. Jumlah Usaha Pertanian Lainnya (UTL) Tanaman Pangan** adalah banyaknya usaha pertanian oleh bukan perorangan maupun bukan perusahaan pertanian di subsektor tanaman pangan yang dibentuk atas dasar kesamaan kepentingan, kesamaan kondisi lingkungan (sosial/ekonomi/sumber daya) dan keakraban untuk meningkatkan produktivitas usaha tani dan kesejahteraan anggotanya dalam mengusahakan lahan usaha tani secara bersama-sama pada satu hamparan atau kawasan tertentu.
- 30. Number of Other Food Crop Holdings** is the number of other agricultural holdings managed by non-individuals or nonagricultural corporations in food crop subsector which is established on the basis of similar interests, similar environmental conditions (social/economic/resources) and camaraderie to increase the productivity of farming and the welfare of their members in cultivating agricultural land jointly on one expanse or certain areas.

- 31. Jumlah Usaha Pertanian Lainnya (UTL) Hortikultura** adalah banyaknya usaha pertanian oleh bukan perorangan maupun bukan perusahaan pertanian di subsektor hortikultura yang dibentuk atas dasar kesamaan kepentingan, kesamaan kondisi lingkungan (sosial/ekonomi/sumber daya) dan keakraban untuk meningkatkan produktivitas usaha tani dan kesejahteraan anggotanya dalam mengusahakan lahan usaha tani secara bersama-sama pada satu hamparan atau kawasan tertentu.
- 31. Number of Other Horticultural Holdings** is the number of other agricultural holdings managed by non-individuals or nonagricultural corporations in horticultural subsector which is established on the basis of similar interests, similar environmental conditions (social/economic/resources) and camaraderie to increase the productivity of farming and the welfare of their members in cultivating agricultural land jointly on one expanse or certain areas.
- 32. Jumlah Usaha Pertanian Lainnya (UTL) Perkebunan** adalah banyaknya usaha pertanian oleh bukan perorangan maupun bukan perusahaan pertanian di subsektor perkebunan yang dibentuk atas dasar kesamaan kepentingan, kesamaan kondisi lingkungan (sosial/ekonomi/sumber daya) dan keakraban untuk meningkatkan produktivitas usaha tani dan kesejahteraan anggotanya dalam mengusahakan lahan usaha tani secara bersama-sama pada satu hamparan atau kawasan tertentu.
- 32. Number of Other Estate Crop Holdings** is the number of other agricultural holdings managed by non-individuals or non-agricultural corporations in estate crop subsector which is established on the basis of similar interests, similar environmental conditions (social/economic/resources) and camaraderie to increase the productivity of farming and the welfare of their members in cultivating agricultural land jointly on one expanse or certain areas.
- 33. Jumlah Usaha Pertanian Lainnya (UTL) Peternakan** adalah banyaknya usaha pertanian oleh bukan perorangan maupun bukan perusahaan pertanian di subsektor peternakan yang dibentuk atas dasar kesamaan kepentingan, kesamaan kondisi lingkungan (sosial/ekonomi/sumber daya) dan keakraban untuk meningkatkan produktivitas usaha tani dan kesejahteraan anggotanya dalam mengusahakan lahan usaha tani secara bersama-sama pada satu hamparan atau kawasan tertentu.
- 33. Number of Other Livestock Holdings** is the number of other agricultural holdings managed by non-individuals or nonagricultural corporations in livestock subsector which is established on the basis of similar interests, similar environmental conditions (social/economic/resources) and camaraderie to increase the productivity of farming and the welfare of their members in cultivating agricultural land jointly on one expanse or certain areas.
- 34. Jumlah Usaha Pertanian Lainnya (UTL) Perikanan** adalah banyaknya usaha pertanian oleh bukan perorangan maupun bukan perusahaan pertanian di
- 34. Number of Other Fishery Holdings** is the number of other agricultural holdings managed by non-individuals or nonagricultural corporations in fishery





subsektor perikanan yang dibentuk atas dasar kesamaan kepentingan, kesamaan kondisi lingkungan (sosial/ekonomi/sumber daya) dan keakraban untuk meningkatkan produktivitas usaha tani dan kesejahteraan anggotanya dalam mengusahakan lahan usaha tani secara bersama-sama pada satu hamparan atau kawasan tertentu.

*subsector which is established on the basis of similar interests, similar environmental conditions (social/ economic/resources) and camaraderie to increase the productivity of farming and the welfare of their members in cultivating agricultural land jointly on one expanse or certain areas.*

- 35. Jumlah Usaha Pertanian Lainnya (UTL) Kehutanan** adalah banyaknya usaha pertanian oleh bukan perorangan maupun bukan perusahaan pertanian di subsektor kehutanan yang dibentuk atas dasar kesamaan kepentingan, kesamaan kondisi lingkungan (sosial/ekonomi/sumber daya) dan keakraban untuk meningkatkan produktivitas usaha tani dan kesejahteraan anggotanya dalam mengusahakan lahan usaha tani secara bersama-sama pada satu hamparan atau kawasan tertentu.
- 35. Number of Other Forestry Holdings** is the number of other agricultural holdings managed by non-individuals or nonagricultural corporations in forestry subsector which is established on the basis of similar interests, similar environmental conditions (social/ economic/resources) and camaraderie to increase the productivity of farming and the welfare of their members in cultivating agricultural land jointly on one expanse or certain areas.
- 36. Jumlah Usaha Pertanian Lainnya (UTL) Jasa Pertanian** adalah banyaknya usaha pertanian oleh bukan perorangan maupun bukan perusahaan pertanian di subsektor jasa pertanian yang dibentuk atas dasar kesamaan kepentingan, kesamaan kondisi lingkungan (sosial/ekonomi/sumber daya) dan keakraban untuk meningkatkan produktivitas usaha tani dan kesejahteraan anggotanya dalam mengusahakan lahan usaha tani secara bersama-sama pada satu hamparan atau kawasan tertentu.
- 36. Number of Other Agricultural Services Holdings** is the number of other agricultural holdings managed by non-individuals or non-agricultural corporations in agricultural services subsector which is established on the basis of similar interests, similar environmental conditions (social/ economic/resources) and camaraderie to increase the productivity of farming and the welfare of their members in cultivating agricultural land jointly on one expanse or certain areas.
- 37. Lahan Pertanian** adalah lahan yang digunakan untuk tanaman semusim (berupa sawah ataupun bukan sawah/ lahan kering), padang rumput sementara maupun permanen, lahan yang sementara belum ditanami menunggu penanaman, lahan untuk tanaman tahunan (hortikultura dan perkebunan), lahan yang digunakan untuk kandang
- 37. Agricultural Land** is land that use for temporary crops (wetland or dryland), temporary or permanent pastures, land temporarily fallow awaiting planting, land for permanent crops (horticulture and estate cops), land for livestock pens and other agricultural buildings (barns, mills, etc.), land for forestry activities, and land for aquaculture activities (excluding marine or inland water).



ternak dan bangunan pertanian lainnya (lumbung, penggilingan, dsb), lahan untuk kegiatan kehutanan, dan lahan untuk kegiatan budi daya perikanan (tidak termasuk lahan budi daya perikanan di laut atau perairan umum).

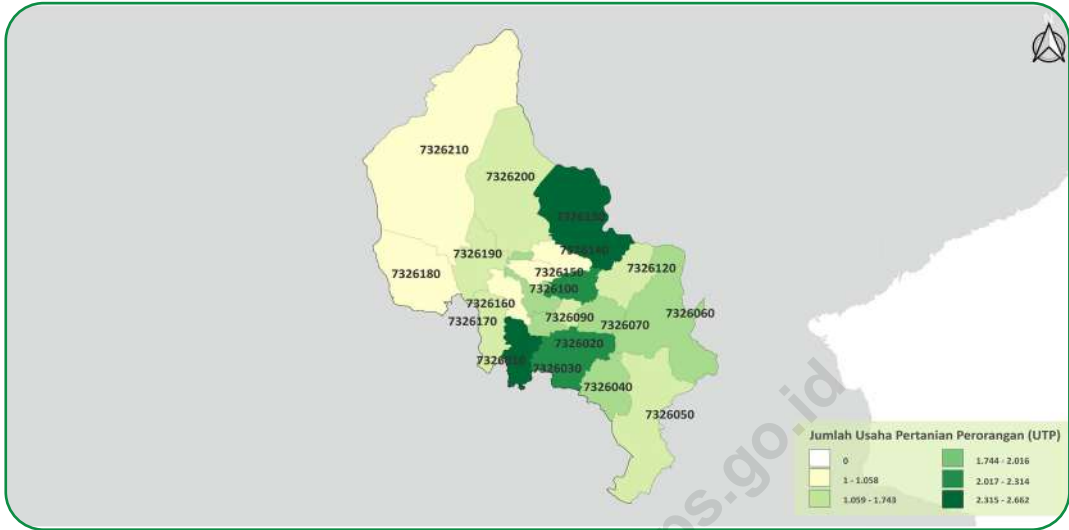
- 38. Lahan lainnya (bukan lahan pertanian dan bukan tempat tinggal)** adalah semua lahan lain pada unit usaha yang tidak diklasifikasikan di tempat lain (selain lahan pertanian dan tidak termasuk lahan tempat tinggal), termasuk lahan yang tidak dapat ditanami seperti lahan tandus, berpasir, terjal, dsb. Lahan lainnya juga termasuk lahan untuk usaha selain pertanian seperti warung, bengkel, toko dan sejenisnya yang bukan merupakan bangunan tempat tinggal.
- 39. Klasifikasi Kelompok Luas Lahan yang Dikuasai pada Tabel 2.10 dan 2.11** adalah pengelompokan luas lahan yang merujuk pada *World Programme for the Census of Agriculture (WCA) 2020*. Luas lahan yang dikuasai pada tabel tersebut mencakup luas lahan pertanian dan lahan lainnya (bukan lahan pertanian dan bukan tempat tinggal) yang berada dalam satu kewenangan, termasuk lahan milik sendiri dan/atau lahan yang berasal dari pihak lain, tidak termasuk lahan yang berada di pihak lain.
- 40. Jumlah Usaha Pertanian PengguRice-Field Area or Non-Rice-Field AreaLahan Pertanian** adalah banyaknya usaha pertanian yang menggunakan lahan pertanian (tidak termasuk lahan budi daya di laut atau perairan umum). Lahan pertanian tersebut digunakan untuk mengusahakan tanaman semusim (tanaman pangan, hortikultura, dan perkebunan) atau tanaman tahunan (tanaman hortikultura dan perkebunan), mengusahakan atau memelihara ternak,
- 38. Other Land (neither agricultural nor residential land)** are all other land of the agricultural holding that are not classified elsewhere (other than agricultural and residential land), including areas that cannot be planted such as barren, sandy, steep land, etc. Other land also include land for business purposes other than agriculture such as stalls, workshops, shops, and others that are not residential buildings.
- 39. Classification of Land Area Utilized in Table 2.10 and Table 2.11** is a classification of land areas that refers to the 2020 World Programme for the Census of Agriculture (WCA). The area of land utilized in the table includes the area of agricultural land and other land (neither agricultural nor residential land) that is under one authority, including self-owned land and/or land owned by other parties, excluding land occupied by others.
- 40. Number of Agricultural Holdings utilizing Agricultural Land** is the number of agricultural holdings utilizing agricultural land (excluding marine or inland water). The agricultural land is used to cultivate seasonal crops (food crops, horticulture and estate crops) or annual crops (horticulture and food crops), cultivate or raise livestock, cultivate forestry crops and/or carry out wild plant/animal breeding activities, carry out aquaculture activities (including shrimp, seaweed,



mengusahakan tanaman kehutanan dan/atau melakukan usaha penangkaran tumbuhan/satwa liar, melakukan kegiatan usaha budi daya ikan (termasuk udang, rumput laut, dll) menggunakan wadah budi daya yaitu tambak, kolam, miRice-Field Area or Non-Rice-Field Areapadi/sawah, akuarium, dan lainnya.

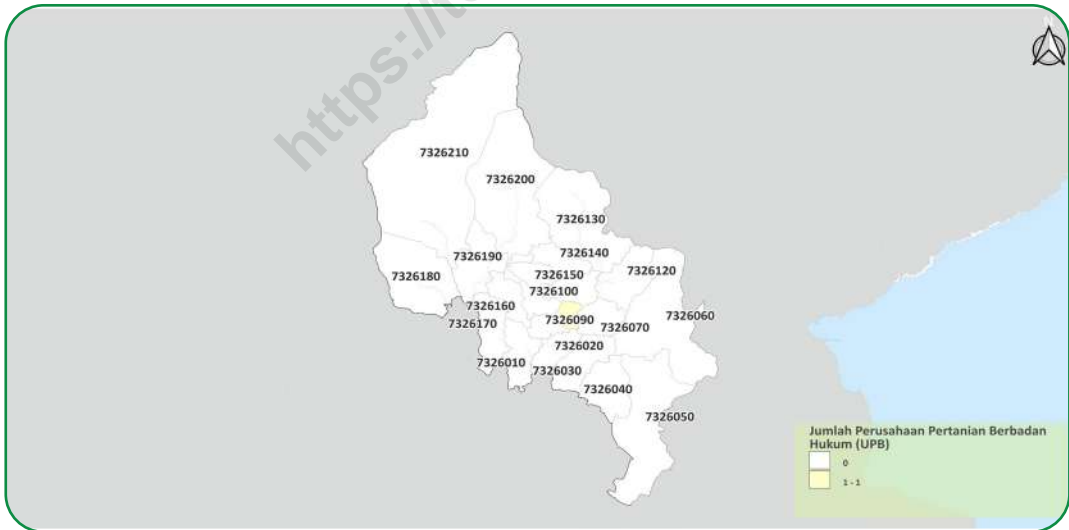
*etc.) using containers cultivation such as brackish water ponds, ponds, miRice-Field Area or Non-Rice-Field Areapadi/rice fields, aquariums, and others.*

- 41. Jumlah sapi potong, sapi perah, dan kerbau berdasarkan hasil Sensus Pertanian 2023** adalah banyaknya sapi dan kerbau yang dipelihara, baik untuk tujuan dijual/diusahakan maupun tidak untuk dijual/diusahakan, pada unit usaha pertanian perorangan, perusahaan pertanian berbadan hukum, dan unit usaha pertanian lainnya pada 1 Mei 2023.
- 41. *The number of beef cattle, dairy cattle, and buffalo based on the 2023*** Census of Agriculture is the quantity of cattle and buffalo raised, whether for sale/cultivation purposes or not for sale/cultivation purposes, in individual agricultural holdings, agricultural corporation, and other agricultural holdings as of 1 May,2023
- 42. Jumlah kerbau** adalah banyaknya kerbau potong ditambah kerbau perah.
- 42. *The total number of buffalo*** is the number of beef buffalo and dairy buffalo
- 43. Lokasi jumlah ternak rumah tangga usaha pertanian** berdasarkan lokasi tempat tinggal kepala rumah tangga usaha pertanian.
- 43. *The location of the number of livestock for Agricultural Households*** is based on the location where the head of agricultural household lives.
- 44. Lokasi jumlah ternak usaha pertanian perorangan** berdasarkan lokasi tempat tinggal pengelola usaha pertanian perorangan.
- 44. *The location of the number of livestock for individual agricultural holdings*** is based on the location where individual agricultural holder lives.



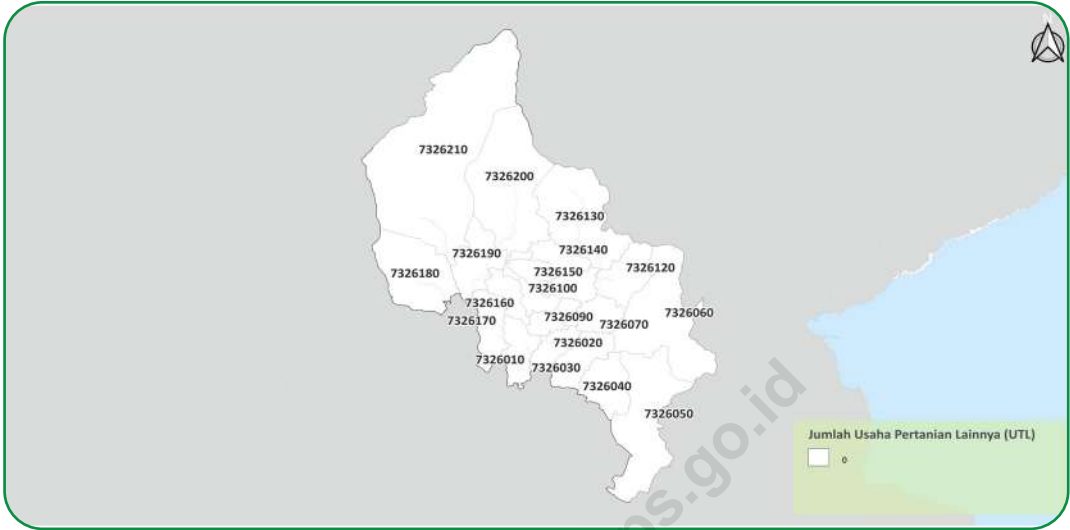
**Gambar 2.1**  
Figures

**Sebaran Usaha Pertanian Perorangan (UTP) di Kabupaten Toraja Utara, 2023**  
*Distribution of Individual Agricultural Holding in Toraja Utara Regency, 2023*



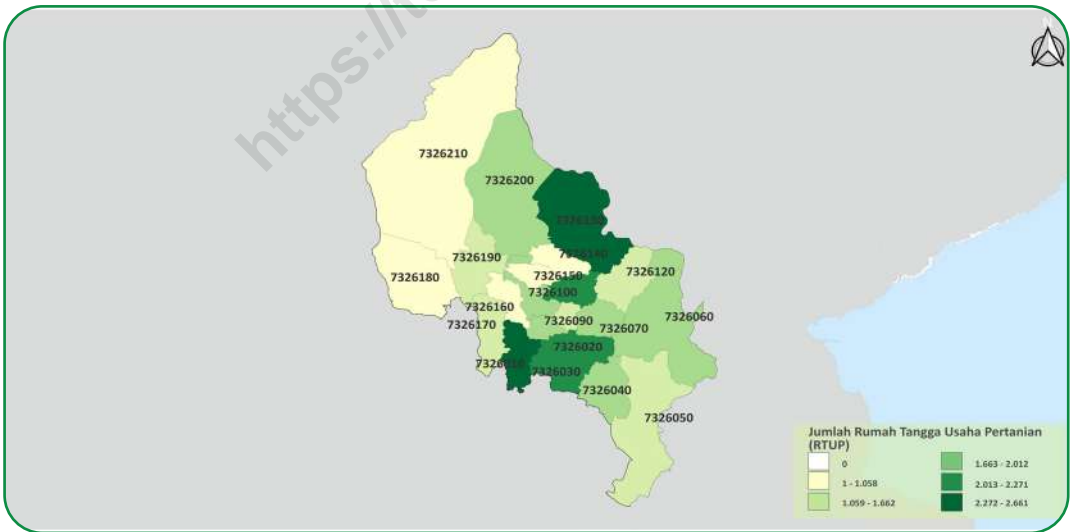
**Gambar 2.2**  
Figures

**Sebaran Perusahaan Pertanian Berbadan Hukum (UPB) di Kabupaten Toraja utara, 2023**  
*Distribution of Agricultural Corporation in Toraja Utara Regency, 2023*



**Gambar 2.3**  
Figures

**Sebaran Usaha Pertanian Lainnya (UTL) di Kabupaten Toraja Utara, 2023**  
*Distribution of Other Agricultural Holding in Toraja Utara Regency, 2023*



**Gambar 2.4**  
Figures

**Sebaran Rumah Tangga Usaha Pertanian (RTUP) di Kabupaten Toraja Utara, 2023**  
*Distribution of Agricultural Households in Toraja Utara Regency, 2023*

**Tabel**  
**Table**

2.1

**Jumlah Usaha Pertanian Perorangan, Perusahaan Pertanian Berbadan Hukum, dan Usaha Pertanian Lainnya Menurut Kecamatan (unit), 2023**  
**Number of Individual Agricultural Holdings, Agricultural Corporations, and Other Agricultural Holdings by District (units), 2023**

Kecamatan Subdistrict	Usaha Pertanian Perorangan Individual Agricultural Holdings	Perusahaan Pertanian Berbadan Hukum <sup>1</sup> Agricultural Corporation <sup>1</sup>	Usaha Pertanian Lainnya Other Agricultural Holding	Jumlah Total
(1)	(2)	(3)	(4)	(5)
Sopai	2.559	-	-	2.559
Kesu	2.295	-	-	2.295
Sanggalangi	2.314	-	-	2.314
Buntao	2.016	-	-	2.016
Rantebua	1.667	-	-	1.667
Nanggala	1.823	-	-	1.823
Tondon	1.834	-	-	1.834
Tallunglipu	1.682	1	-	1.683
Rantepao	1.979	-	-	1.979
Tikala	1.971	-	-	1.971
Sesean	2.258	-	-	2.258
Balusu	1.446	-	-	1.446
Sa'dan	2.662	-	-	2.662
Bengkelekila	1.007	-	-	1.007
Sesean Suloara	1.058	-	-	1.058
Kapala Pitu	1.051	-	-	1.051
Dende Piongan Napo	1.562	-	-	1.562
Awan Rante Karua	884	-	-	884
Rindingalo	1.535	-	-	1.535
Buntu Pepasan	1.743	-	-	1.743
Baruppu	991	-	-	991
<b>Toraja Utara</b>	<b>36.337</b>	<b>1</b>	<b>0</b>	<b>36.338</b>

Catatan/Note: <sup>1</sup>Jumlah Perusahaan Pertanian Berbadan Hukum mencakup Perusahaan Pertanian Berbadan Hukum yang berstatus aktif/baru/belum berproduksi, termasuk yang berstatus tutup sementara/alasan lainnya. Pada Tabel-tabel selanjutnya, Jumlah Perusahaan Pertanian Berbadan Hukum tidak mencakup yang berstatus tutup sementara/alasan lainnya/Number of Agricultural Corporations includes Agricultural Corporations which are active/new/not yet in production, include temporarily closed/other reason. In next tables, number of Agricultural Corporations not include temporarily closed/other reason.



**Tabel**  
**Table**

2.2

**Jumlah Rumah Tangga Usaha Pertanian, Usaha Pertanian Perorangan, dan Rasio UTP terhadap RTUP Menurut Kecamatan, 2023**  
**Number of Agricultural Households, Individual Agricultural Holdings, and Ratio of Individual Agricultural Holdings to Agricultural Households by District, 2023**

<i>Kecamatan Subdistrict</i>	<i>Rumah Tangga Usaha Pertanian<sup>1</sup> Agricultural Households<sup>1</sup> (Rumah Tangga / Households)</i>	<i>Usaha Pertanian Perorangan Individual Agricultural Holdings (Unit / Units)</i>	<i>Rasio UTP terhadap RTUP Ratio of Individual Agricultural Holdings to Agricultural Households</i>
(1)	(2)	(3)	(4)
Sopai	2.502	2.559	1,02
Kesu	2.184	2.295	1,05
Sanggalangi	2.271	2.314	1,02
Buntao	2.012	2.016	1,00
Rantebua	1.646	1.667	1,01
Nanggala	1.818	1.823	1,00
Tondon	1.834	1.834	1,00
Tallunglipu	1.662	1.682	1,01
Rantepao	1.927	1.979	1,03
Tikala	1.892	1.971	1,04
Sesean	2.255	2.258	1,00
Balusu	1.436	1.446	1,01
Sa'dan	2.661	2.662	1,00
Bengkelekila	1.007	1.007	1,00
Sesean Suloara	1.058	1.058	1,00
Kapala Pitu	1.051	1.051	1,00
Dende Piongan Napo	1.562	1.562	1,00
Awan Rante Karua	883	884	1,00
Rindingalo	1.535	1.535	1,00
Buntu Pepasan	1.742	1.743	1,00
Baruppu	971	991	1,02
<b>Toraja Utara</b>	<b>35.909</b>	<b>36.337</b>	<b>1,01</b>

Catatan/Note: <sup>1</sup>Satu RTUP dapat terdiri atas satu/lebih UTP/One Agricultural Households can consist of one or more Individual Agricultural Holdings

**Tabel**  
**Table**

2.3

**Jumlah Usaha Pertanian Perorangan, Perusahaan Pertanian Berbadan Hukum, dan Usaha Pertanian Lainnya Menurut Subsektor (unit), 2023**  
**Number of Individual Agricultural Holdings, Agricultural Corporations, and Other Agricultural Holdings by Subsector (units), 2023**

Subsektor Sub-sector	Usaha Pertanian Perorangan Individual Agricultural Holdings	Perusahaan Pertanian Berbadan Hukum Agricultural Corporation	Usaha Pertanian Lainnya Other Agricultural Holding	Jumlah Total
(1)	(2)	(3)	(4)	(5)
Sektor Pertanian <sup>1</sup> / Agriculture Sector <sup>1</sup>	37.899	-	-	-
Tanaman Pangan <sup>2</sup> / Food Crops <sup>2</sup>	26.059	-	-	-
- Padi / Paddy	25.939	-	-	-
- Palawija / Secondary Food Crops	269	-	-	-
Hortikultura / Horticulture	1.307	-	-	-
Perkebunan / Estate Crops	6.813	1	-	-
Peternakan / Livestock	33.700	-	-	-
Perikanan <sup>2</sup> / Fishery <sup>2</sup>	1.121	-	-	-
- Budi Daya Ikan / Aquaculture	1.121	-	-	-
- Penangkapan Ikan / Capture Fishery	-	-	-	-
Kehutanan / Forestry	811	-	-	-
Jasa Pertanian / Agricultural Services	1.059	-	-	-

Catatan/Note: <sup>1</sup>Satu unit usaha pertanian dapat mengusahakan lebih dari satu subsektor/One agricultural holding can engage in more than one subsector

<sup>2</sup>Satu unit usaha pertanian subsektor dapat mengusahakan lebih dari satu sub-subsektor/One agricultural holding subsector can engage in more than one sub-subsector

**Tabel**  
**Table**

2.4

**Jumlah Rumah Tangga Usaha Pertanian Menurut Subsektor (rumah tangga), 2023**  
**Number of Agricultural Households by Subsector (households), 2023**

Subsektor Subsector	Rumah Tangga Usaha Pertanian Agricultural Households
(1)	(2)
Sektor Pertanian <sup>1</sup> / Agriculture Sector <sup>1</sup>	37.471
Tanaman Pangan <sup>2</sup> / Food Crops <sup>2</sup>	25.974
- Padi / Paddy	25.855
- Palawija / Secondary Food Crops	269
Hortikultura / Horticulture	1.302
Perkebunan / Estate Crops	6.802
Peternakan / Livestock	33.420
Perikanan <sup>2</sup> / Fishery <sup>2</sup>	1.117
- Budi Daya Ikan / Aquaculture	1.117
- Penangkapan Ikan / Capture Fishery	0
Kehutanan / Forestry	809
Jasa Pertanian / Agricultural Services	1.059

Catatan/Note: <sup>1</sup>Satu unit usaha pertanian dapat mengusahakan lebih dari satu subsektor/One agricultural holding can engage in more than one subsector

<sup>2</sup>Satu unit usaha pertanian subsektor dapat mengusahakan lebih dari satu sub-subsektor/One agricultural holding subsector can engage in more than one sub-subsector





**Tabel**  
**Table**

2.5

**Jumlah Usaha Pertanian Perorangan Menurut Kecamatan dan Subsektor (unit), 2023**  
**Number of Individual Agricultural Holdings by District and Subsector (units), 2023**

Kecamatan Subdistrict	Usaha Pertanian Perorangan <sup>1</sup> Individual Agricultural Holdings <sup>1</sup>	Tanaman Pangan Food Crops			Hortikultura Horticulture	Perkebunan Estate Crops
		Tanaman Pangan <sup>2</sup> Food Crops <sup>2</sup>	Padi Paddy	Palawija Secondary Food Crops		
(1)	(2)	(3)	(4)	(5)	(6)	(7)
Sopai	2.559	1.530	1.523	13	68	396
Kesu	2.295	797	797	1	23	12
Sanggalangi	2.314	1.630	1.630	-	55	38
Buntao	2.016	1.427	1.425	12	225	770
Rantebua	1.667	1.306	1.297	38	73	1.463
Nanggala	1.823	1.649	1.649	-	34	456
Tondon	1.834	1.327	1.327	-	3	1
Tallunglipu	1.682	460	460	1	3	1
Rantepao	1.979	419	417	2	38	44
Tikala	1.971	1.309	1.307	2	42	86
Sesean	2.258	1.614	1.613	6	132	36
Balusu	1.446	1.320	1.320	-	2	8
Sa'dan	2.662	1.972	1.968	5	22	534
Bengkelekila	1.007	883	883	-	7	41
Sesean Suloaara	1.058	898	898	-	33	458
Kapala Pitu	1.051	777	777	-	55	168
Dende Piongan Napo	1.562	1.386	1.386	2	11	420
Awan Rante Karua	884	773	740	52	72	179
Rindingalo	1.535	1.304	1.303	3	6	122
Buntu Pepasan	1.743	1.148	1.128	29	206	1.037
Baruppu	991	744	705	101	186	123
<b>Toraja Utara</b>	<b>36.337</b>	<b>24.673</b>	<b>24.553</b>	<b>267</b>	<b>1.296</b>	<b>6.393</b>



1.1.1 Lanjutan Tabel/Continued Table 2.5

Kecamatan Subdistrict	Peternakan Livestock	Perikanan Fishery			Kehutanan Forestry	Jasa Pertanian Agricultural Services
		Perikanan <sup>2</sup> Fishery <sup>2</sup>	Budi Daya Perikanan Aquaculture	Penangkapan Ikan Capture Fishery		
(1)	(8)	(9)	(10)	(11)	(12)	(13)
Sopai	2.301	135	135	-	84	24
Kesu	2.133	111	111	-	5	6
Sanggalangi	2.071	162	162	-	6	22
Buntao	1.760	70	70	-	389	112
Rantebua	1.394	29	29	-	185	73
Nanggala	1.561	200	200	-	21	153
Tondon	1.755	69	69	-	-	60
Tallunglipu	1.631	21	21	-	1	4
Rantepao	1.920	54	54	-	29	3
Tikala	1.722	49	49	-	-	16
Sesean	2.048	24	24	-	1	28
Balusu	1.181	8	8	-	-	10
Sa'dan	2.029	42	42	-	11	24
Bengkelekila	931	21	21	-	-	15
Sesean Suloara	903	5	5	-	-	27
Kapala Pitu	986	4	4	-	-	12
Dende Piongan Napo	1.427	18	18	-	3	72
Awan Rante Karua	645	-	-	-	14	163
Rindingalo	1.418	17	17	-	9	31
Buntu Pepsan	1.569	50	50	-	28	91
Baruppu	888	14	14	-	22	41
<b>Toraja Utara</b>	<b>32.273</b>	<b>1.103</b>	<b>1.103</b>	<b>-</b>	<b>808</b>	<b>987</b>

Catatan/Note: <sup>1</sup> Satu UTP dapat mengusahakan lebih dari satu subsektor/One Individual Agricultural Holding can engage in more than one subsector

<sup>2</sup> Satu UTP Subsektor dapat mengusahakan lebih dari satu sub-subsektor/One Individual Agricultural



**Tabel**  
**Table**

2.6

**Jumlah Perusahaan Pertanian Berbadan Hukum Menurut Kecamatan dan Subsektor (unit), 2023**  
**Number of Agricultural Corporations by District and Subsector (units), 2023**

Kecamatan Subdistrict	Perusahaan Pertanian Berbadan Hukum <sup>1</sup> Agricultural Corporations <sup>1</sup>	Tanaman Pangan Food Crops			Hortikultura Horticulture	Perkebunan Estate Crops
		Tanaman Pangan <sup>2</sup> Food Crops <sup>2</sup>	Padi Paddy	Palawija Secondary Food Crops		
(1)	(2)	(3)	(4)	(5)	(6)	(7)
Sopai	-	-	-	-	-	-
Kesu	-	-	-	-	-	-
Sanggalangi	-	-	-	-	-	-
Buntao	-	-	-	-	-	-
Rantebua	-	-	-	-	-	-
Nanggala	-	-	-	-	-	-
Tondon	-	-	-	-	-	-
Tallunglipu	1	-	-	-	-	1
Rantepao	-	-	-	-	-	-
Tikala	-	-	-	-	-	-
Sesean	-	-	-	-	-	-
Balusu	-	-	-	-	-	-
Sa'dan	-	-	-	-	-	-
Bengkelekila	-	-	-	-	-	-
Sesean Suloara	-	-	-	-	-	-
Kapala Pitu	-	-	-	-	-	-
Dende Pongan Napo	-	-	-	-	-	-
Awan Rante Karua	-	-	-	-	-	-
Rindingalo	-	-	-	-	-	-
Buntu Pepasan	-	-	-	-	-	-
Baruppu	-	-	-	-	-	-
<b>Toraja Utara</b>	<b>1</b>	<b>-</b>	<b>-</b>	<b>-</b>	<b>-</b>	<b>1</b>



### 1.1.2 Lanjutan Tabel/Continued Table 2.6

Kecamatan Subdistrict	Peternakan Livestock	Perikanan Fishery			Kehutanan Forestry	Jasa Pertanian Agricultural Services
		Perikanan <sup>2</sup> Fishery <sup>2</sup>	Budi Daya Perikanan Aquaculture	Penangkapan Ikan Capture Fishery		
(1)	(8)	(9)	(10)	(11)	(12)	(13)
Sopai	-	-	-	-	-	-
Kesu	-	-	-	-	-	-
Sanggalangi	-	-	-	-	-	-
Buntao	-	-	-	-	-	-
Rantebua	-	-	-	-	-	-
Nanggala	-	-	-	-	-	-
Tondon	-	-	-	-	-	-
Tallunglipu	-	-	-	-	-	-
Rantepao	-	-	-	-	-	-
Tikala	-	-	-	-	-	-
Sesean	-	-	-	-	-	-
Balusu	-	-	-	-	-	-
Sa'dan	-	-	-	-	-	-
Bengkelekila	-	-	-	-	-	-
Sesean Suloara	-	-	-	-	-	-
Kapala Pitu	-	-	-	-	-	-
Dende Piongan Napo	-	-	-	-	-	-
Awan Rante Karua	-	-	-	-	-	-
Rindingalo	-	-	-	-	-	-
Buntu Pepasan	-	-	-	-	-	-
Baruppu	-	-	-	-	-	-
<b>Toraja Utara</b>	<b>-</b>	<b>-</b>	<b>-</b>	<b>-</b>	<b>-</b>	<b>-</b>

Catatan/Note: <sup>1</sup> Satu UPB dapat mengusahakan lebih dari satu subsektor/One Agricultural Corporation can engage in more than one subsector

<sup>2</sup> Satu UPB Subsektor dapat mengusahakan lebih dari satu sub-subsektor/One Agricultural Corporation



**Tabel**  
**Table** 2.7

**Jumlah Usaha Pertanian Lainnya Menurut Kecamatan dan Subsektor (unit), 2023**  
**Number of Other Agricultural Holdings by District and Subsector (units), 2023**

Kecamatan Subdistrict	Usaha Pertanian Lainnya <sup>1</sup> Other Agricultural Holdings <sup>1</sup>	Tanaman Pangan Food Crops			Hortikultura Horticulture	Perkebunan Estate Crops
		Tanaman Pangan <sup>2</sup> Food Crops <sup>2</sup>	Padi Paddy	Palawija Secondary Food Crops		
(1)	(2)	(3)	(4)	(5)	(6)	(7)
Sopai	-	-	-	-	-	-
Kesu	-	-	-	-	-	-
Sanggalangi	-	-	-	-	-	-
Buntao	-	-	-	-	-	-
Rantebua	-	-	-	-	-	-
Nanggala	-	-	-	-	-	-
Tondon	-	-	-	-	-	-
Tallunglipu	-	-	-	-	-	-
Rantepao	-	-	-	-	-	-
Tikala	-	-	-	-	-	-
Sesean	-	-	-	-	-	-
Balusu	-	-	-	-	-	-
Sa'dan	-	-	-	-	-	-
Bengkelekila	-	-	-	-	-	-
Sesean Suloara	-	-	-	-	-	-
Kapala Pitu	-	-	-	-	-	-
Dende Piongan Napo	-	-	-	-	-	-
Awan Rante Karua	-	-	-	-	-	-
Rindingalo	-	-	-	-	-	-
Buntu Pepasan	-	-	-	-	-	-
Baruppu	-	-	-	-	-	-
<b>Toraja Utara</b>	-	-	-	-	-	-



### 1.1.3 Lanjutan Tabel/Continued Table 2.7

Kecamatan Subdistrict	Peternakan Livestock	Perikanan Fishery			Kehutanan Forestry	Jasa Pertanian Agricultural Services
		Perikanan <sup>2</sup> Fishery <sup>2</sup>	Budi Daya Perikanan Aquaculture	Penangkapan Ikan Capture Fishery		
(1)	(8)	(9)	(10)	(11)	(12)	(13)
Sopai	-	-	-	-	-	-
Kesu	-	-	-	-	-	-
Sanggalangi	-	-	-	-	-	-
Buntao	-	-	-	-	-	-
Rantebua	-	-	-	-	-	-
Nanggala	-	-	-	-	-	-
Tondon	-	-	-	-	-	-
Tallunglipu	-	-	-	-	-	-
Rantepao	-	-	-	-	-	-
Tikala	-	-	-	-	-	-
Sesean	-	-	-	-	-	-
Balusu	-	-	-	-	-	-
Sa'dan	-	-	-	-	-	-
Bengkelekila	-	-	-	-	-	-
Sesean Suloara	-	-	-	-	-	-
Kapala Pitu	-	-	-	-	-	-
Dende Piongan Napo	-	-	-	-	-	-
Awan Rante Karua	-	-	-	-	-	-
Rindingalo	-	-	-	-	-	-
Buntu Pepasan	-	-	-	-	-	-
Baruppu	-	-	-	-	-	-
<b>Toraja Utara</b>	<b>-</b>	<b>-</b>	<b>-</b>	<b>-</b>	<b>-</b>	<b>-</b>

Catatan/Note: <sup>1</sup> Satu UTL dapat mengusahakan lebih dari satu subsektor/One Other Agricultural Holding can engage in more than one subsector

<sup>2</sup> Satu UTL Subsektor dapat mengusahakan lebih dari satu sub-subsektor/One Other Agricultural Holding



**Tabel**  
**Table**

2.8

**Jumlah Rumah Tangga Usaha Pertanian Menurut Kecamatan dan Subsektor (rumah tangga), 2023**  
**Number of Agricultural Households by District and Subsector (households), 2023**

Kecamatan Subdistrict	Rumah Tangga Usaha Pertanian <sup>1</sup> Agricultural Households <sup>1</sup>	Tanaman Pangan Food Crops			Hortikultura Horticulture	Perkebunan Estate Crops
		Tanaman Pangan <sup>2</sup> Food Crops <sup>2</sup>	Padi Paddy	Palawija Secondary Food Crops		
(1)	(2)	(3)	(4)	(5)	(6)	(7)
Sopai	2.502	1.525	1.518	13	68	395
Kesu	2.184	787	787	1	23	12
Sanggalangi	2.271	1.617	1.617	-	52	38
Buntao	2.012	1.427	1.425	12	225	770
Rantebua	1.646	1.294	1.285	38	73	1.453
Nanggala	1.818	1.644	1.644	-	34	456
Tondon	1.834	1.327	1.327	-	3	1
Tallunglipu	1.662	458	458	1	3	1
Rantepao	1.927	415	413	2	38	44
Tikala	1.892	1.290	1.288	2	42	86
Sesean	2.255	1.612	1.612	6	132	36
Balusu	1.436	1.315	1.315	-	2	8
Sa'dan	2.661	1.971	1.967	5	22	534
Bengkelekila	1.007	883	883	-	7	41
Sesean Suloara	1.058	898	898	-	33	458
Kapala Pitu	1.051	777	777	-	55	168
Dende Piongan Napo	1.562	1.386	1.386	2	11	420
Awan Rante Karua	883	772	739	52	72	179
Rindingalo	1.535	1.304	1.303	3	6	122
Buntu Pepasan	1.742	1.148	1.128	29	205	1.037
Baruppu	971	738	699	101	185	123
<b>Toraja Utara</b>	<b>35.909</b>	<b>24.588</b>	<b>24.469</b>	<b>267</b>	<b>1.291</b>	<b>6.382</b>

### 1.1.4 Lanjutan Tabel/Continued Table 2.8

Kecamatan Subdistrict	Peternakan Livestock	Perikanan Fishery			Kehutanan Forestry	Jasa Pertanian Agricultural Services
		Perikanan <sup>2</sup> Fishery <sup>2</sup>	Budi Daya Perikanan Aquaculture	Penangkapan Ikan Capture Fishery		
(1)	(8)	(9)	(10)	(11)	(12)	(13)
Sopai	2.271	135	135	-	84	24
Kesu	2.043	111	111	-	5	6
Sanggalangi	2.042	160	160	-	6	22
Buntao	1.758	70	70	-	389	112
Rantebua	1.381	29	29	-	183	73
Nanggala	1.557	199	199	-	21	153
Tondon	1.755	69	69	-	-	60
Tallunglipu	1.613	21	21	-	1	4
Rantepao	1.880	54	54	-	29	3
Tikala	1.688	48	48	-	-	16
Sesean	2.045	24	24	-	1	28
Balusu	1.178	8	8	-	-	10
Sa'dan	2.028	42	42	-	11	24
Bengkelekila	931	21	21	-	-	15
Sesean Suloa	903	5	5	-	-	27
Kapala Pitu	986	4	4	-	-	12
Dende Piongan Napo	1.427	18	18	-	3	72
Awan Rante Karua	645	-	-	-	14	163
Rindingalo	1.418	17	17	-	9	31
Buntu Pepasan	1.568	50	50	-	28	91
Baruppu	876	14	14	-	22	41
<b>Toraja Utara</b>	<b>31.993</b>	<b>1.099</b>	<b>1.099</b>	<b>-</b>	<b>806</b>	<b>987</b>

Catatan/Note: <sup>1</sup> Satu RTUP dapat mengusahakan lebih dari satu subsektor/One Agricultural Households can engage in more than one sub-sector

<sup>2</sup> Satu RTUP Subsektor dapat mengusahakan lebih dari satu sub-subsektor/One Agricultural Households





**Tabel**  
**Table**

2.9

**Jumlah Rumah Tangga Petani dan Petani Menurut Kecamatan, 2023**  
**Number of Farmer Households and Farmer by District, 2023**

Kecamatan Subdistrict	Rumah Tangga Petani <sup>1</sup> Farmer Households <sup>1</sup> (Rumah Tangga / Households)	Petani <sup>2</sup> Farmer <sup>2</sup> (Orang / Person)
(1)	(2)	(3)
Sopai	2.501	2.556
Kesu	2.183	2.293
Sanggalangi	2.270	2.313
Buntao	2.009	2.013
Rantebua	1.645	1.666
Nanggala	1.816	1.821
Tondon	1.834	1.834
Tallunglipu	1.660	1.680
Rantepao	1.923	1.973
Tikala	1.890	1.969
Sesean	2.254	2.257
Balusu	1.436	1.446
Sa'dan	2.660	2.661
Bengkelekila	1.007	1.007
Sesean Suloara	1.058	1.058
Kapala Pitu	1.051	1.051
Dende Piongan Napo	1.562	1.562
Awan Rante Karua	883	884
Rindingalo	1.535	1.535
Buntu Pepasan	1.741	1.742
Baruppu	971	991
<b>Toraja Utara</b>	<b>35.889</b>	<b>36.312</b>

Catatan/Note: <sup>1</sup>Rumah tangga petani adalah RTUP yang berusaha pada subsektor tanaman pangan, hortikultura, perkebunan, dan peternakan/Farmer Households are RTUPs that work in the Subsectors of food crops, horticulture, estate crops, and livestock

**Tabel**  
**Table**

2.10

**Jumlah Usaha Pertanian Menurut Kelompok Luas Lahan yang Dikuasai dan Jenis Usaha Pertanian (unit), 2023**  
**Number of Agricultural Holdings by Classification of Land Area Utilized and Type of Agricultural Holding (units), 2023**

Kelompok Luas Lahan (Ha) Land Area Classification (Ha)	Usaha Pertanian Perorangan Individual Agricultural Holdings	Perusahaan Pertanian Berbadan Hukum Agricultural Corporation	Usaha Pertanian Lainnya Other Agricultural Holding
(1)	(2)	(3)	(4)
Usaha Pertanian Tanpa Lahan/ Agricultural Holdings Without Land	152	-	-
Usaha Pertanian yang Menguasai Lahan (>0 ha)/ Agricultural Holding Utilizing Land (>0 ha)	36.185	1	-
<1	34.653	-	-
1-1,99	1.077	-	-
2-4,99	429	-	-
5-9,99	24	-	-
10-19,99	2	-	-
20-49,99	-	-	-
50-99	-	-	-
100-199	-	-	-
200-499	-	-	-
500-999	-	1	-
≥1.000	-	-	-

Catatan/Note: Tidak termasuk lahan tempat tinggal/ Not include residential land

**Tabel**  
**Table**

2.11

**Jumlah Usaha Pertanian Menurut Kelompok Luas Lahan Pertanian yang Dikuasai dan Jenis Usaha Pertanian (unit), 2023**  
**Number of Agricultural Holdings by Classification of Agricultural Land Area Utilized and Type of Agricultural Holding (units), 2023**

Kelompok Luas Lahan (Ha) Land Area Classification (Ha)	Usaha Pertanian Perorangan Individual Agricultural Holdings	Perusahaan Pertanian Berbadan Hukum Agricultural Corporation	Usaha Pertanian Lainnya Other Agricultural Holding
(1)	(2)	(3)	(4)
Usaha Pertanian Tanpa Lahan Pertanian/ Agricultural Holdings Without Land	152	-	-
Usaha Pertanian yang Menguasai Lahan Pertanian(>0 ha)/ Agricultural Holding Utilizing Land (>0 ha)	36.180	1	-
<1	34.697	-	-
1-1,99	1.042	-	-
2-4,99	417	-	-
5-9,99	22	-	-
10-19,99	2	-	-
20-49,99	-	-	-
50-99	-	-	-
100-199	-	-	-
200-499	-	1	-
500-999	-	-	-
≥1.000	-	-	-



**Tabel**  
**Table**

2.12

**Jumlah Usaha Pertanian Pengguna Lahan Pertanian Menurut Provinsi dan Jenis Usaha (unit), 2023**  
**Number of Agricultural Holdings Utilizing Agricultural Land by District and Type of Holding (units), 2023**

Kecamatan Subdistrict	Usaha Pertanian Perorangan Individual Agricultural Holdings	Perusahaan Pertanian Berbadan Hukum Agricultural Corporation	Usaha Pertanian Lainnya Other Agricultural Holding
(1)	(2)	(3)	(4)
Sopai	2.546	-	-
Kesu	2.293	-	-
Sanggalangi	2.263	-	-
Buntao	2.014	-	-
Rantebua	1.653	-	-
Nanggala	1.818	-	-
Tondon	1.833	-	-
Tallunglipu	1.659	1	-
Rantepao	1.977	-	-
Tikala	1.969	-	-
Sesean	2.250	-	-
Balusu	1.446	-	-
Sa'dan	2.661	-	-
Bengkelekila	1.004	-	-
Sesean Suloara	1.056	-	-
Kapala Pitu	1.043	-	-
Dende Piongan Napo	1.555	-	-
Awan Rante Karua	880	-	-
Rindingalo	1.534	-	-
Buntu Pepasan	1.742	-	-
Baruppu	987	-	-
<b>Toraja Utara</b>	<b>36.183</b>	<b>1</b>	<b>-</b>

**Tabel**  
**Table**

2.13

**Jumlah Sapi Potong, Sapi Perah, dan Kerbau Menurut Kecamatan dan Jenis Usaha Pertanian (ekor), 2023**  
**Number of Beef Cattle, Dairy Cattle, and Buffalo by District and Type of Agricultural Holdings (heads), 2023**

Kecamatan Subdistrict	Usaha Pertanian Perorangan Individual Agricultural Holdings			Perusahaan Pertanian Berbadan Hukum Agricultural Corporations		
	Sapi Potong Beef Cattle	Sapi Perah Dairy Cattle	Kerbau Buffalo	Sapi Potong Beef Cattle	Sapi Perah Dairy Cattle	Kerbau Buffalo
(1)	(2)	(3)	(4)	(5)	(6)	(7)
Sopai	-	-	402	-	-	-
Kesu	-	-	285	-	-	-
Sanggalangi	-	-	767	-	-	-
Buntao	-	-	579	-	-	-
Rantebua	33	-	1.367	-	-	-
Nanggala	-	-	1.472	-	-	-
Tondon	-	-	832	-	-	-
Tallunglipu	-	-	224	-	-	-
Rantepao	-	-	121	-	-	-
Tikala	4	-	208	-	-	-
Sesean	-	-	479	-	-	-
Balusu	-	-	965	-	-	-
Sa'dan	-	-	926	-	-	-
Bengkelekila	-	-	456	-	-	-
Sesean Suloa	-	-	194	-	-	-
Kapala Pitu	-	-	329	-	-	-
Dende Pongan Napo	2	-	623	-	-	-
Awan Rante Karua	-	-	504	-	-	-
Rindingalo	-	-	685	-	-	-
Buntu Pepasan	-	-	523	-	-	-
Baruppu	-	-	659	-	-	-
<b>Toraja Utara</b>	<b>39</b>	<b>-</b>	<b>12.600</b>	<b>-</b>	<b>-</b>	<b>-</b>



### 1.1.5 Lanjutan Tabel/Continued Table 2.13

Kecamatan Subdistrict	Usaha Pertanian Lainnya Other Agricultural Holdings			Usaha Pertanian Agricultural Holdings		
	Sapi Potong Beef Cattle	Sapi Perah Dairy Cattle	Kerbau Buffalo	Sapi Potong Beef Cattle	Sapi Perah Dairy Cattle	Kerbau Buffalo
(1)	(8)	(9)	(10)	(11)	(12)	(13)
Sopai	-	-	-	-	-	402
Kesu	-	-	-	-	-	285
Sanggalangi	-	-	-	-	-	767
Buntao	-	-	-	-	-	579
Rantebua	-	-	-	33	-	1.367
Nanggala	-	-	-	-	-	1.472
Tondon	-	-	-	-	-	832
Tallunglipu	-	-	-	-	-	224
Rantepao	-	-	-	-	-	121
Tikala	-	-	-	4	-	208
Sesean	-	-	-	-	-	479
Balusu	-	-	-	-	-	965
Sa'dan	-	-	-	-	-	926
Bengkelekila	-	-	-	-	-	456
Sesean Suloaara	-	-	-	-	-	194
Kapala Pitu	-	-	-	-	-	329
Dende Piongan Napo	-	-	-	2	-	623
Awan Rante Karua	-	-	-	-	-	504
Rindingalo	-	-	-	-	-	685
Buntu Pepasan	-	-	-	-	-	523
Baruppu	-	-	-	-	-	659
<b>Toraja Utara</b>	-	-	-	<b>39</b>	-	<b>12.600</b>



STASS  
STASS  
STASS

**BAB**  

---

**CHAPTER**

**3**

<http://torutkab.bps.go.id>

**PROFIL**  
*PROFILE*









## PENJELASAN TEKNIS

1. **Jumlah Rumah Tangga Usaha Pertanian** adalah banyaknya rumah tangga yang melakukan minimal satu jenis kegiatan pertanian dengan tujuan sebagian atau seluruh hasilnya untuk dijual/ditukar (khusus tanaman pangan termasuk yang seluruhnya dikonsumsi sendiri).
2. **Kelompok Umur Kepala Rumah Tangga** adalah pengelompokan umur kepala rumah tangga yang merujuk pada ST2013.
3. **Jumlah Rumah Tangga Petani** adalah banyaknya rumah tangga yang minimal salah satu anggota rumah tangganya melakukan kegiatan di subsektor tanaman pangan, hortikultura, perkebunan, atau peternakan.
4. **Jumlah Pengelola Usaha Pertanian Perorangan** adalah banyaknya orang yang mengelola sekaligus memiliki tanggung jawab teknis, yuridis, dan ekonomis pada unit usaha pertanian perorangan (selain unit usaha pertanian berbadan hukum dan usaha pertanian lain).
5. **Jumlah Usaha Pertanian Perorangan** adalah banyaknya unit usaha pertanian yang dikelola oleh satu orang yang memiliki tanggung jawab teknis, yuridis, dan ekonomis untuk unit pertanian tersebut. Orang tersebut dapat melakukan semua tanggung jawab secara langsung, atau mendelegasikan yang terkait dengan pengelolaan kerja sehari-hari kepada seorang manajer (tidak berbadan hukum). Usaha pertanian mencakup usaha di subsektor tanaman pangan, hortikultura, perkebunan, peternakan, perikanan, kehutanan, dan jasa pertanian.

## TECHNICAL NOTES

1. **Number of Agricultural Households** is the number of households that carry out at least one type of agricultural activity with the purpose of selling/exchanging some or all the results at the business risk (for food crops, including those consumed entirely by themselves).
2. **Age Group of Head of Household** is age grouping of heads of household referring to ST2013.
3. **Number of Farmer Households** is the number of households where at least one member of the household carrying out activities in the subsector of food crop, horticulture, estate crop, or livestock.
4. **The Number of Individual Agricultural Holders** is the number of individuals managing and having technical, juridical, and economic responsibility for individual agricultural holding (other than agricultural corporation and other agricultural holding).
5. **Number of Individual Agricultural Holdings** is the number of agricultural holdings managed by one person having technical, juridical and economic responsibility for the agricultural holding. The person can carry out all responsibilities directly, or delegate those related to daily work management to a manager (not a legal entity). Agricultural holdings include those in the subsector of food crop, horticulture, estate crop, livestock, fisheries, forestry, and agricultural services.



6. **Kelompok Umur Pengelola Usaha Pertanian Perorangan** adalah pengelompokan umur pengelola usaha pertanian perorangan yang merujuk pada ST2013.
  7. **Subsektor pertanian** merupakan bagian/anak sektor pertanian dalam kegiatan statistik pertanian, mencakup:
    1. Subsektor tanaman pangan,
    2. Subsektor tanaman hortikultura,
    3. Subsektor tanaman perkebunan,
    4. Subsektor peternakan,
    5. Subsektor perikanan,
    6. Subsektor kehutanan, dan
    7. Subsektor jasa pertanian
  8. **Jenis Usaha** adalah pengelompokan jenis unit usaha pertanian yang meliputi Usaha Pertanian Perorangan (UTP), Perusahaan Pertanian Berbadan Hukum (UPB), dan Usaha Pertanian Lainnya (UTL).
  9. **Rumah Tangga Usaha Pertanian (RTUP)** adalah rumah tangga yang memelihara/menguasai/melakukan kegiatan pertanian dengan tujuan sebagian atau seluruh hasilnya untuk dijual/ditukar, termasuk tanaman pangan yang hanya dikonsumsi sendiri.
  10. **Jumlah Rumah Tangga Usaha Jasa Pertanian** adalah banyaknya rumah tangga yang melakukan kegiatan usaha atas dasar balas jasa atau kontrak/ secara borongan, seperti: melayani usaha di bidang pertanian.
  11. **Usaha Jasa Pertanian** adalah kegiatan usaha atas dasar balas jasa atau kontrak/ secara Borongan
  12. **Pelaku Usaha** adalah orang perseorangan atau badan usaha yang melakukan usaha dan/atau kegiatan pada bidang tertentu.
6. **Age Group of Individual Agricultural Holders** is age grouping for individual agricultural holder which refers to ST2013.
  7. **Agricultural subsector** is a part or branch of the agricultural sector in agricultural statistical activities, including: 1. Food crop subsector, 2. Horticultural crop subsector, 3. Estate crop subsector, 4. Livestock subsector, 5. Fishery subsector, 6. Forestry subsector, and 7. Agricultural services subsector.
  8. **Type of holding** is the classification of types of agricultural holdings, including Individual Agricultural Holdings (UTP), Agricultural Corporations (UPB), and Other Agricultural Holdings (UTL).
  9. **Agricultural households** is a household that raises/controls/engages in agricultural activities with the purpose of selling or exchanging part or all of its agricultural products, including food crops intended for personal consumption.
  10. **Number of Agricultural Services Households** is the number of households carrying out business activities on a remuneration basis or contract/wholesale basis, such as: serving businesses in the agricultural sector.
  11. **Agricultural Services** is a business activity on the basis of payment for services or contracts / on a piecework basis.
  12. **Business Actors** are individuals or business entities conducting business and/or activities in certain fields.



- 13. Lahan Pertanian** mencakup lahan untuk tanaman semusim (berupa sawah ataupun bukan sawah/lahan kering), padang rumput sementara maupun permanen, lahan yang sementara belum ditanami menunggu penanaman, lahan untuk tanaman tahunan (hortikultura dan perkebunan), lahan yang digunakan untuk kandang ternak dan bangunan pertanian lainnya (lumbung, penggilingan, dsb), lahan untuk kegiatan kehutanan, dan lahan untuk kegiatan budi daya perikanan (tidak termasuk lahan budi daya perikanan di laut atau perairan umum).
- 14. Klasifikasi Golongan Luas Lahan yang Dikuasai** merupakan pengelompokkan luas lahan yang merujuk pada ST2013. Luas lahan yang dikuasai pada tabel tersebut mencakup luas lahan pertanian, lahan lainnya (bukan lahan pertanian dan bukan tempat tinggal), dan lahan tempat tinggal yang berada dalam satu kewenangan, termasuk lahan milik sendiri dan/atau lahan yang berasal dari pihak lain, tidak termasuk lahan yang berada di pihak lain.
- 15. Luas lahan yang dikuasai** mencakup luas lahan pertanian dan lahan lainnya (bukan lahan pertanian dan bukan tempat tinggal) yang berada dalam satu kewenangan, termasuk lahan milik sendiri dan/atau lahan yang berasal dari pihak lain, tidak termasuk lahan yang berada di pihak lain.
- 16. Jumlah Usaha Pertanian Perorangan Pengguna Lahan Pertanian** merupakan banyaknya usaha pertanian perorangan (UTP) yang menggunakan lahan pertanian (tidak termasuk lahan budi daya di laut atau perairan umum). Lahan pertanian tersebut digunakan untuk mengusahakan tanaman semusim (tanaman pangan, hortikultura, dan
- 13. *Agricultural Land*** includes land for temporary crops (wetland or dryland), temporary or permanent pastures, land temporarily fallow awaiting planting, land for permanent crops (horticulture and estate crops), land for livestock pens and other agricultural buildings (barns, mills, etc.), land for forestry activities, and land for aquaculture activities (excluding marine or inland water).
- 14. *Group of Land Area Utilized*** is a grouping of land areas that refers to ST2013. The area of land utilized in the table includes the area of agricultural land, other land (neither agricultural nor residential land), and residential land that is under one management, including selfowned land and/or land owned by other parties, excluding land area occupied by others.
- 15. *The area of land utilized*** includes the area of agricultural land and other land (neither agricultural nor residential land) that is under one authority, including selfowned land and/or land owned by other parties, excluding land occupied by others.
- 16. *Number of Individual Agricultural Holdings Utilizing Agricultural Land*** is the number of individual agricultural holding utilize agricultural land (excluding marine or inland water). The agricultural land is used to cultivate seasonal crops (food crops, horticultural and estate crops) or annual crops (horticultural and estate



perkebunan), tanaman hortikultura dan perkebunan tahunan, mengusahakan atau memelihara ternak, mengusahakan tanaman kehutanan, melakukan kegiatan usaha budi daya ikan (termasuk udang, rumput laut, dll) menggunakan wadah budi daya yaitu tambak, kolam, minapadi/sawah, akuarium, dan lainnya.

**17. Jumlah Usaha Pertanian Perorangan**

**Gurem** merupakan banyaknya usaha pertanian perorangan (UTP) yang menguasai lahan pertanian (tidak termasuk lahan budi daya di laut atau perairan umum) kurang dari setengah hektare dan tidak termasuk lahan lainnya (bukan lahan pertanian dan bukan lahan tempat tinggal). Lahan pertanian tersebut digunakan untuk mengusahakan tanaman semusim (tanaman pangan, hortikultura, dan perkebunan), tanaman hortikultura dan perkebunan tahunan, mengusahakan atau memelihara ternak, mengusahakan tanaman kehutanan, melakukan kegiatan usaha budi daya ikan (termasuk udang, rumput laut, dll) menggunakan wadah budi daya yaitu tambak, kolam, minapadi/sawah, akuarium, dan lainnya.

**18. Jumlah Petani Pengguna Lahan Pertanian**

merupakan banyaknya orang dan/atau beserta keluarganya yang menggunakan lahan pertanian (tidak termasuk lahan budi daya di laut atau perairan umum). Lahan pertanian tersebut untuk mengusahakan tanaman semusim (tanaman pangan, hortikultura, dan perkebunan), tanaman hortikultura dan perkebunan tahunan, mengusahakan atau memelihara ternak dengan tujuan utama pemeliharaan ternak diantaranya (pengembangbiakan, penggemukan, pembibitan, pembesaran ternak betina (rearing), atau produksi telur/susu/ madu/kokon/liur).

*crops), cultivate or raise livestock, cultivate forestry crops, carry out aquaculture activities (including shrimp, seaweed, etc.) using containers cultivation such as brackish water ponds, ponds, mina padi/ rice fields, aquariums, and others.*

**17. Number of "Gurem" Individual Agricultural Holdings**

*is the number of individual agricultural holding utilize agricultural land (excluding marine or inland water) less than half a hectare, excluding other land (neither agricultural nor residential land). The agricultural land is used to cultivate seasonal crops (food crops, horticulture and estate crops) or annual crops (horticulture and estate crops), cultivate or raise livestock, cultivate forestry crops, carry out aquaculture activities (including shrimp, seaweed, etc.) using containers cultivation such as brackish water ponds, ponds, mina padi/ rice fields, aquariums, and others.*

**18. Number of Farmers Utilizing Agricultural Land**

*is the number of person and/or their families utilizing agricultural land (excluding marine or inland water). The agricultural land is used to cultivate seasonal crops (food crops, horticultural and estate crops) or annual crops (horticultural and estate crops), cultivate or raise livestock with the main aim including (breeding, fattening, rearing, or producing eggs/milk/honey/cocoons/ saliva).*



19. **Petani sesuai Permentan Nomor 4 Tahun 2019** merupakan warga negara Indonesia perseorangan dan/atau beserta keluarganya yang melakukan usaha tani di bidang tanaman pangan, hortikultura, perkebunan, dan/atau peternakan.
19. *Farmer according to Ministerial Regulation of Ministry of Agriculture Number 4 of 2019 are Indonesia citizen and/or their family who cultivated agriculture in food crops, horticultural crops, estate crops, and/or livestock.*
20. **Jumlah Petani Gurem** merupakan banyaknya orang seorang dan/atau beserta keluarganya yang menguasai lahan pertanian (tidak termasuk lahan budi daya di laut atau perairan umum) kurang dari setengah hektare dan tidak termasuk lahan lainnya (bukan lahan pertanian dan bukan lahan tempat tinggal). Lahan pertanian tersebut untuk mengusahakan tanaman semusim (tanaman pangan, hortikultura, dan perkebunan), tanaman hortikultura dan perkebunan tahunan, mengusahakan atau memelihara ternak dengan tujuan utama pemeliharaan ternak diantaranya (pengembangbiakan, penggemukan, pembibitan, pembesaran ternak betina (rearing), atau produksi telur/susu/madu/kokon/liur).
20. *Number of "Gurem" Farmers is the number of person and/or their families utilize agricultural land (excluding marine or inland water) less than half a hectare, excluding other land (neither agricultural nor residential land). The agricultural land is used to cultivate seasonal crops (food crops, horticulture and estate crops) or annual crops (horticulture and estate crops), cultivate or raise livestock with the main aim including (breeding, fattening, rearing, or producing eggs/milk/honey/cocoons/ saliva).*
21. **Jumlah Petani Tanaman Pangan Pengguna Lahan Pertanian** merupakan orang seorang dan/atau beserta keluarganya yang menggunakan lahan pertanian (tidak termasuk lahan budi daya di laut atau perairan umum). Lahan pertanian tersebut digunakan untuk mengusahakan tanaman semusim (tanaman pangan, hortikultura, dan perkebunan) dengan kode komoditas padi atau palawija kecuali jagung manis.
21. *Number of Food Crops Farmers Utilizing Agricultural Land is the number of person and/or their families utilize agricultural land (excluding marine or inland water). The agricultural land is used to cultivate seasonal crops (food crops, horticulture, and estate crops) including commodity such as paddy or secondary crop except sweet corn.*
22. **Jumlah Petani Hortikultura Pengguna Lahan Pertanian** merupakan orang seorang dan/atau beserta keluarganya yang menggunakan lahan pertanian (tidak termasuk lahan budi daya di laut atau perairan umum). Lahan pertanian tersebut digunakan untuk
22. *Number of Horticultural Farmers Utilizing Agricultural Land is the number of person and/or their families utilize agricultural land (excluding marine or inland water). The agricultural land is used to cultivate*



mengusahakan tanaman semusim (tanaman pangan, hortikultura, dan perkebunan) dengan kode komoditas tanaman buah buahan semusim, atau tanaman sayuran semusim, tanaman obat semusim kecuali kumis kucing, tanaman hias semusim, jagung manis atau mengusahakan tanaman hortikultura dan perkebunan tahunan dengan kode komoditas tanaman buah buahan tahunan, tanaman sayuran tahunan, tanaman obat tahunan, tanaman hias tahunan, kecuali komoditas kelor.

*seasonal crops (food crops, horticulture, and estate crops) including commodity with code for seasonal fruit plants, or seasonal vegetable plants, seasonal medicinal plants excluding kumis kucing, seasonal ornamental plants, sweet corn, or with commodity code for annual fruit plants, annual vegetable plants, annual medicinal plants, or annual ornamental plants excluding kelor.*

**23. Jumlah Pekebun Pengguna Lahan Pertanian** merupakan orang seorang dan/atau beserta keluarganya yang menggunakan lahan pertanian (tidak termasuk lahan budi daya di laut atau perairan umum). Lahan pertanian tersebut digunakan untuk mengusahakan tanaman semusim (tanaman pangan, hortikultura, dan perkebunan) dengan kode komoditas tanaman perkebunan semusim atau komoditas kumis kucing atau mengusahakan tanaman hortikultura dan perkebunan tahunan dengan kode komoditas tanaman perkebunan tahunan atau kelor.

**23. Number of Estate Crops Farmers Utilizing Agricultural Land** is the number of person and/or their families utilize agricultural land (excluding marine or inland water). The agricultural land is used to cultivate seasonal crops (food crops, horticulture, and estate crops) with the commodity code for seasonal estate crops or kumis kucing or annual estate crops with the commodity code for annual estate crops commodity or kelor.

**24. Jumlah Peternak Pengguna Lahan Pertanian** merupakan orang seorang dan/atau beserta keluarganya yang menggunakan lahan pertanian (tidak termasuk lahan budi daya di laut atau perairan umum). Lahan pertanian tersebut digunakan untuk mengusahakan atau memelihara ternak dengan tujuan utama pemeliharaan ternak diantaranya (pengembangbiakkan, penggemukan, pembibitan, pembesaran ternak betina (rearing), atau produksi telur/susu/madu/kokon/liur).

**24. Number of Livestock Farmers Utilizing Agricultural Land** is the number of person and/or their families utilize agricultural land (excluding marine or inland water). The agricultural land is used to cultivate or raise livestock with the main aim including (breeding, fattening, rearing, or producing eggs/milk/honey/cocoons/ saliva).



- 25. Jumlah Pengelola Usaha Budi Daya Ikan Pengguna Lahan Pertanian** merupakan orang seorang dan/atau beserta keluarganya yang menggunakan lahan pertanian (tidak termasuk lahan budi daya di laut atau perairan umum). Lahan pertanian tersebut digunakan untuk melakukan kegiatan usaha budi daya ikan (termasuk udang, rumput laut, dll) menggunakan wadah budi daya yaitu tambak, kolam, minapadi/sawah, akuarium, dan lainnya.
- 25. Number of Aquaculture Holders Utilizing Agricultural Land** is the number of person and/or their families utilize agricultural land (excluding marine or inland water). The agricultural land is used to carry out aquaculture activities (including shrimp, seaweed, etc.) using containers cultivation such as brackish water ponds, ponds, mina padi/rice fields, aquariums, and others.
- 26. Jumlah Pengelola Usaha Kehutanan Pengguna Lahan Pertanian** merupakan orang seorang dan/atau beserta keluarganya yang menggunakan lahan pertanian (tidak termasuk lahan budi daya di laut atau perairan umum). Lahan pertanian tersebut digunakan untuk mengusahakan tanaman kehutanan dan/atau melakukan usaha penangkaran tumbuhan/satwa liar.
- 26. Number of Forest Farmers Utilizing Agricultural Land** is the number of person and/or their families utilize agricultural land (excluding marine or inland water). The agricultural land is used to cultivate forestry plants and/or to carry out wild plant/animal breeding activities.
- 27. Jumlah Petani Gurem Tanaman Pangan** merupakan banyaknya orang seorang dan/atau beserta keluarganya yang menguasai lahan pertanian (tidak termasuk lahan budi daya di laut atau perairan umum) kurang dari setengah hektare dan tidak termasuk lahan lainnya (bukan lahan pertanian dan bukan lahan tempat tinggal). Lahan pertanian tersebut digunakan untuk mengusahakan tanaman semusim (tanaman pangan, hortikultura, dan perkebunan) dengan kode komoditas padi atau palawija kecuali jagung manis.
- 27. Number of Gurem Food Crops Farmers** is the number of person and/or their families utilize agricultural land (excluding marine or inland water) less than half a hectare, excluding other land (neither agricultural nor residential land). The agricultural land is used to cultivate seasonal crops (food crops, horticulture, and estate crops) including commodity such as paddy or secondary crop except sweet corn.
- 28. Jumlah Petani Gurem Hortikultura** merupakan banyaknya orang seorang dan/atau beserta keluarganya yang menguasai lahan pertanian (tidak termasuk lahan budi daya di laut atau perairan umum) kurang dari setengah hektare dan tidak termasuk lahan lainnya (bukan lahan pertanian dan bukan lahan tempat tinggal). Lahan
- 28. Number of Gurem Horticultural Farmers** is the number of person and/or their families utilize agricultural land (excluding marine or inland water) less than half a hectare, excluding other land (neither agricultural nor residential land). The agricultural land is used to cultivate



pertanian tersebut digunakan untuk mengusahakan tanaman semusim (tanaman pangan, hortikultura, dan perkebunan) dengan kode komoditas tanaman buah buahan semusim, atau tanaman sayuran semusim, tanaman obat semusim kecuali kumis kucing, tanaman hias semusim, jagung manis atau mengusahakan tanaman hortikultura dan perkebunan tahunan dengan kode komoditas tanaman buah buahan tahunan, tanaman sayuran tahunan, tanaman obat tahunan, tanaman hias tahunan, kecuali komoditas kelor.

29. **Jumlah Pekebun Gurem** merupakan banyaknya orang seorang dan/atau beserta keluarganya yang menguasai lahan pertanian (tidak termasuk lahan budi daya di laut atau perairan umum) kurang dari setengah hektare dan tidak termasuk lahan lainnya (bukan lahan pertanian dan bukan lahan tempat tinggal). Lahan pertanian tersebut digunakan untuk mengusahakan tanaman semusim (tanaman pangan, hortikultura, dan perkebunan) dengan kode komoditas tanaman perkebunan semusim atau komoditas kumis kucing atau mengusahakan tanaman hortikultura dan perkebunan tahunan dengan kode komoditas tanaman perkebunan tahunan atau kelor.

30. **Jumlah Peternak Gurem** merupakan banyaknya orang seorang dan/atau beserta keluarganya yang menguasai lahan pertanian (tidak termasuk lahan budi daya di laut atau perairan umum) kurang dari setengah hektare dan tidak termasuk lahan lainnya (bukan lahan pertanian dan bukan lahan tempat tinggal). Lahan pertanian tersebut digunakan untuk mengusahakan atau memelihara ternak dengan tujuan utama pemeliharaan ternak diantaranya

*seasonal crops (food crops, horticulture, and estate crops) including commodity with code for seasonal fruit plants, or seasonal vegetable plants, seasonal medicinal plants excluding kumis kucing, seasonal ornamental plants, sweet corn, or with commodity code for annual fruit plants, annual vegetable plants, annual medicinal plants, or annual ornamental plants excluding kelor.*

29. **Number of Gurem Estate Crops Farmers** is the number of person and/or their families utilize agricultural land (excluding marine or inland water) less than half a hectare, excluding other land (neither agricultural nor residential land). The agricultural land is used to cultivate seasonal crops (food crops, horticulture, and estate crops) with the commodity code for seasonal estate crop or kumis kucing or annual estate crop with the commodity code for annual estate crops commodity or kelor.

30. **Number of Gurem Livestock Farmers** is the number of person and/or their families utilize agricultural land (excluding marine or inland water) less than half a hectare, excluding other land (neither agricultural nor residential land). The agricultural land is used to cultivate or raise livestock with the main aim including (breeding, fattening, rearing, or producing eggs/milk/honey/cocoons/ saliva).





(pengembangbiakkan, penggemukan, pembibitan, pembesaran ternak betina (rearing), atau produksi telur/susu/madu/kokon/liur).

- 31. Jumlah Pengelola Usaha Budi Daya Ikan Gurem** merupakan banyaknya orang seorang dan/atau beserta keluarganya yang menguasai lahan pertanian (tidak termasuk lahan budi daya di laut atau perairan umum) kurang dari setengah hektare dan tidak termasuk lahan lainnya (bukan lahan pertanian dan bukan lahan tempat tinggal). Lahan pertanian tersebut digunakan untuk melakukan kegiatan usaha budi daya ikan (termasuk udang, rumput laut, dll) menggunakan wadah budi daya yaitu tambak, kolam, minapadi/sawah, akuarium, dan lainnya.
- 31. Number of Gurem Aquaculture Holders** is the number of person and/or their families utilize agricultural land (excluding marine or inland water) less than half a hectare, excluding other land (neither agricultural nor residential land). The agricultural land is used to carry out aquaculture activities (including shrimp, seaweed, etc.) using containers cultivation such as brackish water ponds, ponds, rice-cum-fish/rice fields, aquariums, and others.
- 32. Jumlah Petani Gurem Kehutanan** merupakan banyaknya orang seorang dan/atau beserta keluarganya yang menguasai lahan pertanian (tidak termasuk lahan budi daya di laut atau perairan umum) kurang dari setengah hektare dan tidak termasuk lahan lainnya (bukan lahan pertanian dan bukan lahan tempat tinggal). Lahan pertanian tersebut digunakan untuk mengusahakan tanaman kehutanan dan/atau melakukan usaha penangkaran tumbuhan/satwa liar.
- 32. Number of Gurem Forestry Farmers** is the number of person and/or their families utilize agricultural land (excluding marine or inland water) less than half a hectare, excluding other land (neither agricultural nor residential land). The agricultural land is used to cultivate forestry plants and/or to carry out wild plant/animal breeding activities.
- 33. Jumlah Rumah Tangga Usaha Tanaman Pangan** adalah banyaknya rumah tangga yang melakukan kegiatan pertanian yang menghasilkan produk tanaman pangan (padi dan palawija), termasuk usaha pembibitan tanaman pangan dan bukan sebagai buruh tani atau pekerja keluarga.
- 33. Number of Food Crop Cultivation Households** is the number of households carrying out agricultural activities that produce food crop products (paddy and secondary food crops), including food crop nurseries, and not as farm laborers or family workers.
- 34. Jumlah Rumah Tangga Usaha Hortikultura** adalah banyaknya rumah tangga yang melakukan kegiatan usaha
- 34. Number of Horticultural Cultivation**

hortikultura yang menghasilkan produk tanaman sayuran, tanaman buahbuahan, tanaman hias, dan tanaman obat dengan tujuan sebagian atau seluruh hasilnya dijual/ditukar atas risiko usaha.

**35. Jumlah Rumah Tangga Usaha**

**Perkebunan** adalah banyaknya rumah tangga yang melakukan kegiatan budi daya tanaman perkebunan, termasuk pembibitan tanaman perkebunan, dengan tujuan sebagian atau seluruh hasilnya untuk dijual/ditukar atas risiko usaha.

**36. Jumlah Rumah Tangga Usaha**

**Peternakan** adalah banyaknya rumah tangga yang melakukan kegiatan pemeliharaan ternak (meliputi penggemukan/pembibitan/pengembangbiakan/pemacekan) yang menghasilkan produk peternakan dengan tujuan sebagian atau seluruh hasilnya dijual/ditukar atas risiko usaha.

**37. Jumlah Rumah Tangga Usaha**

**Perikanan** adalah banyaknya rumah tangga yang mengusahakan kegiatan di subsektor perikanan. Satu rumah tangga dapat mengusahakan lebih dari satu subsektor yang melakukan kegiatan budi daya ikan dan/atau penangkapan ikan dengan tujuan sebagian atau seluruh hasilnya dijual/ditukar atas risiko usaha.

**38. Jumlah Rumah Tangga Usaha**

**Budi Daya Ikan** adalah banyaknya rumah tangga yang melakukan kegiatan pemeliharaan, pembesaran dan/atau pembiakan (pembenihan) ikan dengan menggunakan lahan, perairan dan fasilitas buatan serta memanen hasilnya dengan tujuan sebagian atau seluruhnya untuk dijual/ditukar atas risiko usaha.

**39. Jumlah Rumah Tangga Usaha**

**Penangkapan Ikan** adalah banyaknya

***Households** is the number of households carrying out horticultural cultivation activities that produce vegetables, fruit plants, ornamental plants, and medicinal plants, with the purpose of selling/exchanging some or all of the results at business risk.*

**35. Number of Estate Crop Cultivation**

***Households** is the number of households carrying out estate crop cultivation activities, including estate crop nurseries, with the purpose of selling/exchanging some or all of the results at the business risk.*

**36. Number of Livestock Households**

*is the number of households carrying out livestock activities (including rearing/breeding/raising/pacification) that produce livestock products, with the purpose of selling/exchanging some or all of the results at the business risk.*

**37. Number of Fishery Households**

*is the number of households carrying out activities in the fisheries subsector. One household can work on more than one subsector that carry out aquaculture and/or capture fishery activities with the purpose of selling/exchanging some or all of the results at business risk.*

**38. Number of Aquaculture Households**

*is the number of households carrying out fish raising, growing, and/or breeding activities utilizing the land, waters and made facilities as well as harvesting the results with the purpose of selling/exchanging some or all of the results at the business risk.*



rumah tangga yang melakukan kegiatan penangkapan ikan di laut maupun di perairan darat dengan tujuan sebagian atau seluruhnya untuk dijual/ditukar atas risiko usaha.

**40. Jumlah Rumah Tangga Usaha**

**Kehutanan** merupakan banyaknya rumah tangga yang melakukan kegiatan budi daya/pembibitan tanaman kehutanan, penangkaran tumbuhan/satwa liar, serta pemungutan hasil hutan dan/atau perburuan dan panangkapan satwa liar dengan tujuan sebagian atau seluruhnya untuk dijual/ditukar atas risiko usaha.

**41. Usaha Pertanian Perorangan (UTP)**

adalah banyaknya unit usaha pertanian yang dikelola oleh satu orang yang memiliki tanggung jawab teknis, yuridis, dan ekonomis untuk unit pertanian tersebut. Orang tersebut dapat melakukan semua tanggung jawab secara langsung, atau mendelegasikan yang terkait dengan pengelolaan kerja sehari-hari kepada seorang manajer (tidak berbadan hukum). Usaha pertanian mencakup usaha di subsektor tanaman pangan, hortikultura, perkebunan, peternakan, perikanan, kehutanan, dan jasa pertanian.

**42. Jumlah Pengelola Usaha Pertanian Perorangan Tanaman Pangan**

adalah banyaknya orang yang mengelola sekaligus memiliki tanggung jawab teknis, yuridis, dan ekonomis pada unit usaha pertanian perorangan tanaman pangan (selain unit usaha pertanian berbadan hukum dan usaha pertanian lain).

**43. Jumlah Pengelola Usaha Pertanian Perorangan Hortikultura**

adalah banyaknya orang yang mengelola sekaligus memiliki tanggung jawab

**39. Number of Capture Fishery Households** is the number of households carrying out fishing activities in marine or inland waters, with the purpose of selling/exchanging some or all of them at business risk.

**40. Number of Forestry Households** is the number of households carrying out forestry plant cultivation/nursery activities, breeding wild plants/animals, as well as collecting forest products and/or hunting and capturing wild animals with the purpose of selling/exchanging some or all of the results at the business risk.

**41. Individual Agricultural Holdings** represents the number of agricultural holdings managed by one person who has technical, juridical, and economic responsibility for the agricultural holding. This person may perform all responsibilities directly or delegate those related to day-to-day management to a manager (without a legal entity). Agricultural holding include activities in the food crop, horticultural crop, estate crop, livestock, fishery, forestry subsectors, and agricultural services subsectors.

**42. The Number of Food Crop Individual Agricultural Holders** is the number of individuals managing and having technical, juridical, and economic responsibility for food crop individual agricultural holding (other than agricultural corporation and other agricultural holding).

**43. The Number of Horticultural Individual**



teknis, yuridis, dan ekonomis pada unit usaha pertanian perorangan hortikultura (selain unit usaha pertanian berbadan hukum dan usaha pertanian lain).

44. **Jumlah Pengelola Usaha Pertanian Perorangan Perkebunan** adalah banyaknya orang yang mengelola sekaligus memiliki tanggung jawab teknis, yuridis, dan ekonomis pada unit usaha pertanian perorangan perkebunan (selain unit usaha pertanian berbadan hukum dan usaha pertanian lain).

45. **Jumlah Pengelola Usaha Pertanian Perorangan Peternakan** adalah banyaknya orang yang mengelola sekaligus memiliki tanggung jawab teknis, yuridis, dan ekonomis pada unit usaha pertanian perorangan peternakan (selain unit usaha pertanian berbadan hukum dan usaha pertanian lain).

46. **Jumlah Pengelola Usaha Pertanian Perorangan Perikanan** adalah banyaknya orang yang mengelola sekaligus memiliki tanggung jawab teknis, yuridis, dan ekonomis pada unit usaha pertanian perorangan perikanan (selain unit usaha pertanian berbadan hukum dan usaha pertanian lain).

47. **Jumlah Pengelola Usaha Pertanian Perorangan Kehutanan** adalah banyaknya orang yang mengelola sekaligus memiliki tanggung jawab teknis, yuridis, dan ekonomis pada unit usaha pertanian perorangan kehutanan (selain unit usaha pertanian berbadan hukum dan usaha pertanian lain).

48. **Jumlah Pengelola Usaha Pertanian Perorangan Jasa Pertanian** adalah banyaknya orang yang mengelola sekaligus memiliki tanggung jawab teknis, yuridis, dan ekonomis pada

***Agricultural Holders** is the number of individuals managing and having technical, juridical, and economic responsibility for horticultural individual agricultural holding (other than agricultural corporation and other agricultural holding).*

44. **Number of Estate Crop Individual Agricultural Holders** is the number of individuals managing and having technical, juridical, and economic responsibility for estate crop individual agricultural holding (other than agricultural corporation and other agricultural holding).

45. **Number of Livestock Individual Agricultural Holders** is the number of individuals managing and having technical, juridical, and economic responsibility for livestock individual agricultural holding (other than agricultural corporation and other agricultural holding).

46. **Number of Fishery Individual Agricultural Holders** is the number of individuals managing and having technical, juridical, and economic responsibility for fishery individual agricultural holding (other than agricultural corporation and other agricultural holding).

47. **Number of Forestry Individual Agricultural Holders** is the number of individuals managing and having technical, juridical, and economic responsibility for forestry individual agricultural holding (other than agricultural corporation and other agricultural holding).

48. **Number of Agricultural Services Individual Agricultural Holders** is the



unit usaha pertanian perorangan jasa pertanian (selain unit usaha pertanian berbadan hukum dan usaha pertanian lain).

- 49. Jumlah Usaha Pertanian Perorangan Tanaman Pangan** adalah banyaknya unit usaha perorangan yang melakukan kegiatan pertanian yang menghasilkan produk tanaman pangan (padi dan palawija), termasuk usaha pembibitan tanaman pangan dan bukan sebagai buruh tani atau pekerja keluarga.
- 50. Jumlah Usaha Pertanian Perorangan Hortikultura** adalah banyaknya unit usaha perorangan yang melakukan kegiatan usaha hortikultura yang menghasilkan produk tanaman sayuran, tanaman buah-buahan, tanaman hias, dan tanaman obat dengan tujuan sebagian atau seluruh hasilnya dijual/ ditukar atas risiko usaha.
- 51. Jumlah Usaha Pertanian Perorangan Perkebunan** adalah banyaknya unit usaha perorangan yang melakukan kegiatan budi daya tanaman perkebunan, termasuk pembibitan tanaman perkebunan, dengan tujuan sebagian atau seluruh hasilnya untuk dijual/ ditukar atas risiko usaha.
- 52. Jumlah Usaha Pertanian Perorangan Peternakan** adalah banyaknya unit usaha perorangan yang melakukan kegiatan pemeliharaan ternak (meliputi pengembangbiakan/penggemukan/pembibitan/rearing/produksi telur, susu, madu, kokon, dan liur) yang menghasilkan produk peternakan dengan tujuan sebagian atau seluruh hasilnya dijual/ditukar atas risiko usaha.
- 53. Jumlah Usaha Pertanian Perorangan Perikanan** adalah banyaknya unit usaha perorangan yang melakukan kegiatan

*number of individuals managing and having technical, juridical, and economic responsibility for agricultural services individual agricultural holding (other than agricultural corporation and other agricultural holding).*

- 49. Number of Food Crop Individual Agricultural Holdings** is the number of individual holdings carrying out agricultural activities that produce food crop products (paddy and secondary crops), including food crop nurseries, and not as farm laborers or family workers.
- 50. Number of Horticultural Individual Agricultural Holdings** is the number of individual holdings carrying out horticultural cultivation activities that produce vegetables, fruit plants, ornamental plants, and medicinal plants, with the purpose of selling/exchanging some or all of the results at business risk.
- 51. Number of Estate Crop Individual Agricultural Holdings** is the number of individual holdings carrying out estate crop cultivation activities, including estate crop nurseries, with the purpose of selling/exchanging some or all of the results at the business risk.
- 52. Number of Livestock Individual Agricultural Holdings** is the number of individual holdings carrying out livestock activities (including rearing/breeding/raising/pacification) that produce livestock products, with the purpose of selling/exchanging some or all of the results at the business risk.

budi daya ikan dan/atau penangkapan ikan di laut maupun di perairan darat dengan tujuan sebagian atau seluruhnya untuk dijual/ditukar atas risiko usaha.

**54. Jumlah Usaha Pertanian Perorangan Kehutanan** adalah banyaknya unit usaha perorangan yang melakukan kegiatan budi daya/pembibitan tanaman kehutanan, penangkaran tumbuhan/satwa liar, serta pemungutan hasil hutan dan/atau perburuan dan panangkapan satwa liar dengan tujuan sebagian atau seluruhnya untuk dijual/ ditukar atas risiko usaha.

**55. Jumlah Usaha Pertanian Perorangan Jasa Pertanian** adalah banyaknya unit usaha perorangan yang melakukan kegiatan usaha atas dasar balas jasa atau kontrak/secara borongan, seperti: melayani usaha di bidang pertanian.

**53. Number of Fishery Individual Agricultural Holdings** is the number of individual holdings carrying out aquaculture and/or fishing activities at sea or inland waters with the purpose of selling/exchanging some or all of the results at the business risk.

**54. Number of Forestry Individual Agricultural Holdings** is the number of individual holdings carrying out forestry plant cultivation/nursery activities, breeding wild plants/animals, as well as collecting forest products and/or hunting and capturing wild animals with the purpose of selling/exchanging some or all of the results at the business risk.

**55. Number of Agricultural Services Individual Agricultural Holdings** is the number of individual holdings carrying out business activities on a remuneration basis or contract/wholesale basis, such as: serving businesses in the agricultural sector.



**Tabel**  
**Table**

3.1

**Jumlah Rumah Tangga Usaha Pertanian Menurut Kecamatan dan Kelompok Umur Kepala Rumah Tangga (rumah tangga), 2023**  
**Number of Agricultural Households by District and Age Group of Households Heads (households), 2023**

Kecamatan Subdistrict	Kelompok Umur Age Group							Jumlah Total
	<15	15-24	25-34	35-44	45-54	55-64	65+	
(1)	(2)	(3)	(4)	(5)	(6)	(7)	(8)	(9)
Sopai	-	13	162	514	725	518	570	2.502
Kesu	-	5	133	454	644	513	435	2.184
Sanggalangi	-	4	127	412	688	490	550	2.271
Buntao	-	4	138	425	590	413	442	2.012
Rantebua	-	7	105	332	496	397	309	1.646
Nanggala	-	8	87	360	548	376	439	1.818
Tondon	-	11	129	436	509	373	376	1.834
Tallunglipu	-	13	148	364	501	383	253	1.662
Rantepao	-	11	134	378	571	426	407	1.927
Tikala	-	9	115	349	573	450	396	1.892
Sesean	-	7	122	428	658	492	548	2.255
Balusu	-	8	89	270	445	285	339	1.436
Sa'dan	-	17	229	520	770	572	553	2.661
Bengkelekila	-	5	57	187	305	198	255	1.007
Sesean Suloara	-	4	70	218	320	213	233	1.058
Kapala Pitu	-	2	72	205	323	210	239	1.051
Dende Piongan Napo	-	14	134	326	494	290	304	1.562
Awan Rante Karua	-	7	97	216	291	155	117	883
Rindingalo	-	7	96	364	433	298	337	1.535
Buntu Pepasan	1	10	159	338	468	370	396	1.742
Baruppu	-	14	103	247	283	180	144	971
<b>Toraja Utara</b>	<b>1</b>	<b>180</b>	<b>2.506</b>	<b>7.343</b>	<b>10.635</b>	<b>7.602</b>	<b>7.642</b>	<b>35.909</b>

**Tabel**  
**Table** 3.2

**Jumlah Rumah Tangga Usaha Pertanian Menurut Kecamatan dan Kelompok Umur Kepala Rumah Tangga Berjenis Kelamin Laki-Laki (rumah tangga), 2023**  
**Number of Agricultural Households by District and Age Group of Male Head of Households (households), 2023**

Kecamatan Subdistrict	Kelompok Umur Age Group							Jumlah Total
	<15	15-24	25-34	35-44	45-54	55-64	65+	
(1)	(2)	(3)	(4)	(5)	(6)	(7)	(8)	(9)
Sopai	-	12	146	468	636	427	429	2.118
Kesu	-	5	126	422	573	424	335	1.885
Sanggalangi	-	3	111	383	606	381	417	1.901
Buntao	-	4	131	389	521	318	338	1.701
Rantebua	-	7	97	301	432	322	221	1.380
Nanggala	-	4	74	326	481	291	315	1.491
Tondon	-	10	120	383	426	292	278	1.509
Tallunglipu	-	11	135	313	443	320	188	1.410
Rantepao	-	5	120	340	497	348	286	1.596
Tikala	-	7	97	303	499	361	290	1.557
Sesean	-	5	99	379	566	388	400	1.837
Balusu	-	7	77	235	375	229	237	1.160
Sa'dan	-	16	207	463	678	460	398	2.222
Bengkelekila	-	4	48	163	265	156	193	829
Sesean Suloaara	-	3	63	197	281	168	170	882
Kapala Pitu	-	2	57	187	280	167	177	870
Dende Piongan Napo	-	11	118	296	452	245	221	1.343
Awan Rante Karua	-	6	91	196	269	129	90	781
Rindingalo	-	5	84	338	400	242	243	1.312
Buntu Pepasan	-	6	126	304	396	278	290	1.400
Baruppu	-	9	93	220	244	145	107	818
<b>Toraja Utara</b>	-	<b>142</b>	<b>2.220</b>	<b>6.606</b>	<b>9.320</b>	<b>6.091</b>	<b>5.623</b>	<b>30.002</b>





**Tabel**  
**Table**

3.3

**Jumlah Rumah Tangga Usaha Pertanian Menurut Kecamatan dan Kelompok Umur Kepala Rumah Tangga Berjenis Kelamin Perempuan (rumah tangga), 2023**

*Number of Agricultural Households by District and Age Group of Female Head of Households (households), 2023*

Kecamatan Subdistrict	Kelompok Umur Age Group							Jumlah Total
	<15	15-24	25-34	35-44	45-54	55-64	65+	
(1)	(2)	(3)	(4)	(5)	(6)	(7)	(8)	(9)
Sopai	-	1	16	46	89	91	141	384
Kesu	-	0	7	32	71	89	100	299
Sanggalangi	-	1	16	29	82	109	133	370
Buntao	-	0	7	36	69	95	104	311
Rantebua	-	0	8	31	64	75	88	266
Nanggala	-	4	13	34	67	85	124	327
Tondon	-	1	9	53	83	81	98	325
Tallunglipu	-	2	13	51	58	63	65	252
Rantepao	-	6	14	38	74	78	121	331
Tikala	-	2	18	46	74	89	106	335
Sesean	-	2	23	49	92	104	148	418
Balusu	-	1	12	35	70	56	102	276
Sa'dan	-	1	22	57	92	112	155	439
Bengkelekila	-	1	9	24	40	42	62	178
Sesean Suloara	-	1	7	21	39	45	63	176
Kapala Pitu	-	0	15	18	43	43	62	181
Dende Piongan Napo	-	3	16	30	42	45	83	219
Awan Rante Karua	-	1	6	20	22	26	27	102
Rindingalo	-	2	12	26	33	56	94	223
Buntu Pepasan	1	4	33	34	72	92	106	342
Baruppu	-	5	10	27	39	35	37	153
<b>Toraja Utara</b>	<b>1</b>	<b>38</b>	<b>286</b>	<b>737</b>	<b>1.315</b>	<b>1.511</b>	<b>2.019</b>	<b>5.907</b>

**Tabel**  
**Table**

3.4

**Jumlah Anggota Rumah Tangga Usaha Pertanian Menurut Kecamatan dan Jenis Kelamin Anggota Rumah Tangga (rumah tangga), 2023**  
**Number of Agricultural Household Members by District and Sex of Household Members (households), 2023**

Kecamatan Subdistrict	Laki-laki Male		Perempuan Female	
	Absolut Absolute	Rata-rata per Rumah Tangga Pertanian Average Agricultural Household	Absolut Absolute	Rata-rata per Rumah Tangga Pertanian Average Agricultural Household
(1)	(2)	(3)	(4)	(5)
Sopai	5.805	2,32	5.343	2,14
Kesu	5.058	2,32	4.757	2,18
Sanggalangi	5.126	2,26	5.016	2,21
Buntao	4.428	2,20	4.453	2,21
Rantebua	3.109	1,89	2.992	1,82
Nanggala	3.389	1,86	3.361	1,85
Tondon	4.269	2,33	4.240	2,31
Tallunglipu	3.614	2,17	3.481	2,09
Rantepao	3.487	1,81	3.437	1,78
Tikala	4.559	2,41	4.364	2,31
Sesean	4.786	2,12	4.507	2,00
Balusu	2.711	1,89	2.597	1,81
Sa'dan	5.928	2,23	5.774	2,17
Bengkelekila	2.245	2,23	2.273	2,26
Sesean Suloaara	2.731	2,58	2.569	2,43
Kapala Pitu	2.668	2,54	2.463	2,34
Dende Piongan Napo	3.747	2,40	3.540	2,27
Awan Rante Karua	2.190	2,48	2.053	2,33
Rindingalo	3.233	2,11	3.174	2,07
Buntu Pepasan	3.922	2,25	4.009	2,30
Baruppu	2.232	2,30	2.088	2,15
<b>Toraja Utara</b>	<b>79.237</b>	<b>2,22</b>	<b>76.491</b>	<b>2,14</b>

Lanjutan Tabel/*Continued Table 3.4*

Kecamatan Subdistrict	Jumlah Total	
	Absolut Absolute	Rata-rata per Rumah Tangga Pertanian Average Agricultural Household
(1)	(6)	(7)
Sopai	11.148	4,46
Kesu	9.815	4,49
Sanggalangi	10.142	4,47
Buntao	8.881	4,41
Rantebua	6.101	3,71
Nanggala	6.750	3,71
Tondon	8.509	4,64
Tallunglipu	7.095	4,27
Rantepao	6.924	3,59
Tikala	8.923	4,72
Sesean	9.293	4,12
Balusu	5.308	3,70
Sa'dan	11.702	4,40
Bengkelekila	4.518	4,49
Sesean Suloara	5.300	5,01
Kapala Pitu	5.131	4,88
Dende Piongan Napo	7.287	4,67
Awan Rante Karua	4.243	4,81
Rindingalo	6.407	4,17
Buntu Pepasan	7.931	4,55
Baruppu	4.320	4,45
<b>Toraja Utara</b>	<b>155.728</b>	<b>4,37</b>

**Tabel**  
**Table**

3.5

**Jumlah Rumah Tangga Usaha Pertanian Menurut Kecamatan dan Kelompok Jumlah Anggota Rumah Tangga (rumah tangga), 2023**  
**Number of Agricultural Households by District and Group of Household Members (households), 2023**

Kecamatan Subdistrict	Kelompok Jumlah Anggota Rumah Tangga Group of Household Members					Jumlah Total
	1	2-3	4-5	6-9	≥10	
(1)	(2)	(3)	(4)	(5)	(6)	(7)
Sopai	204	655	912	685	46	2.502
Kesu	106	594	902	538	44	2.184
Sanggalangi	140	622	855	602	52	2.271
Buntao	126	543	831	473	39	2.012
Rantebua	148	686	538	261	13	1.646
Nanggala	161	731	638	277	11	1.818
Tondon	106	497	603	581	47	1.834
Tallunglipu	128	469	642	405	18	1.662
Rantepao	215	763	669	276	4	1.927
Tikala	139	488	613	581	71	1.892
Sesean	207	698	806	528	16	2.255
Balusu	131	569	522	207	7	1.436
Sa'dan	176	753	1.005	678	49	2.661
Bengkelekila	63	293	351	282	18	1.007
Sesean Suloaara	59	237	350	359	53	1.058
Kapala Pitu	65	243	337	371	35	1.051
Dende Piongan Napo	100	366	610	444	42	1.562
Awan Rante Karua	29	208	347	283	16	883
Rindingalo	116	493	553	358	15	1.535
Buntu Pepasan	114	497	578	512	41	1.742
Baruppu	70	257	374	252	18	971
<b>Toraja Utara</b>	<b>2.603</b>	<b>10.662</b>	<b>13.036</b>	<b>8.953</b>	<b>655</b>	<b>35.909</b>



**Tabel**  
**Table**

3.6

**Jumlah Pengelola Usaha Pertanian Perorangan Menurut Kecamatan dan Jenis Kelamin (orang), 2023**  
**Number of Individual Agricultural Holders by District and Sex (person), 2023**

Kecamatan Subdistrict	Jenis Kelamin Pengelola Usaha Pertanian Perorangan Sex of Individual Agricultural Holders		Jumlah Total
	Laki-laki Male	Perempuan Female	
(1)	(2)	(3)	(4)
Sopai	1.983	576	2.559
Kesu	1.435	860	2.295
Sanggalangi	1.877	437	2.314
Buntao	1.681	335	2.016
Rantebua	1.379	288	1.667
Nanggala	1.491	332	1.823
Tondon	1.492	342	1.834
Tallunglipu	1.332	350	1.682
Rantepao	1.469	510	1.979
Tikala	1.472	499	1.971
Sesean	1.721	537	2.258
Balusu	1.142	304	1.446
Sa'dan	2.193	469	2.662
Bengkelekila	822	185	1.007
Sesean Suloaara	873	185	1.058
Kapala Pitu	836	215	1.051
Dende Piongan Napo	1.348	214	1.562
Awan Rante Karua	779	105	884
Rindingalo	1.281	254	1.535
Buntu Pepasan	1.406	337	1.743
Baruppu	760	231	991
<b>Toraja Utara</b>	<b>28.772</b>	<b>7.565</b>	<b>36.337</b>

**Tabel**  
**Table** 3.7

**Jumlah Pengelola Usaha Pertanian Perorangan Menurut Kecamatan dan Kelompok Umur (orang), 2023**  
**Number of Individual Agricultural Holders by District and Age Group (person), 2023**

Kecamatan Subdistrict	Kelompok Umur (tahun) Age Group (years)							Jumlah Total
	<15	15-24	25-34	35-44	45-54	55-64	65+	
(1)	(2)	(3)	(4)	(5)	(6)	(7)	(8)	(9)
Sopai	-	21	200	559	732	524	523	2.559
Kesu	-	15	217	527	626	512	398	2.295
Sanggalangi	-	4	150	447	704	494	515	2.314
Buntao	-	5	140	433	593	412	433	2.016
Rantebua	-	8	122	344	509	396	288	1.667
Nanggala	-	9	89	367	552	378	428	1.823
Tondon	-	11	136	432	512	370	373	1.834
Tallunglipu	-	16	161	374	507	380	244	1.682
Rantepao	-	16	158	414	570	431	390	1.979
Tikala	-	22	165	404	576	448	356	1.971
Sesean	-	18	143	457	649	490	501	2.258
Balusu	-	9	96	285	452	286	318	1.446
Sa'dan	-	17	230	523	775	575	542	2.662
Bengkelekila	-	5	63	190	305	195	249	1.007
Sesean Suloaara	-	8	81	232	318	206	213	1.058
Kapala Pitu	-	2	87	213	325	205	219	1.051
Dende Piongan Napo	-	15	138	333	497	289	290	1.562
Awan Rante Karua	-	7	99	219	293	157	109	884
Rindingalo	-	10	120	360	442	290	313	1.535
Buntu Pepasan	1	15	163	346	475	370	373	1.743
Baruppu	-	23	116	259	290	172	131	991
<b>Toraja Utara</b>	<b>1</b>	<b>256</b>	<b>2.874</b>	<b>7.718</b>	<b>10.702</b>	<b>7.580</b>	<b>7.206</b>	<b>36.337</b>



**Tabel**  
**Table** 3.8

**Jumlah Pengelola Usaha Pertanian Perorangan Berjenis Kelamin Laki-Laki Menurut Kecamatan dan Kelompok Umur (orang), 2023**  
**Number of Male Individual Agricultural Holders by District and Age Group (person), 2023**

Kecamatan Subdistrict	Kelompok Umur (tahun) Age Group (years)							Jumlah Total
	<15	15-24	25-34	35-44	45-54	55-64	65+	
(1)	(2)	(3)	(4)	(5)	(6)	(7)	(8)	(9)
Sopai	-	12	138	442	602	404	385	1.983
Kesu	-	5	99	302	411	351	267	1.435
Sanggalangi	-	3	117	396	600	373	388	1.877
Buntao	-	4	130	382	519	315	331	1.681
Rantebua	-	8	107	302	437	320	205	1.379
Nanggala	-	5	75	329	483	290	309	1.491
Tondon	-	10	120	372	423	291	276	1.492
Tallunglipu	-	12	130	296	417	302	175	1.332
Rantepao	-	4	110	318	445	326	266	1.469
Tikala	-	10	96	292	472	342	260	1.472
Sesean	-	10	88	360	522	373	368	1.721
Balusu	-	7	78	235	371	228	223	1.142
Sa'dan	-	15	201	460	675	456	386	2.193
Bengkelekila	-	4	51	162	264	154	187	822
Sesean Suloara	-	4	70	203	276	163	157	873
Kapala Pitu	-	2	55	184	272	160	163	836
Dende Piongan Napo	-	12	122	302	454	244	214	1.348
Awan Rante Karua	-	6	92	196	269	130	86	779
Rindingalo	-	5	85	322	402	235	232	1.281
Buntu Pepasan	-	7	127	310	400	281	281	1.406
Baruppu	-	13	87	209	227	134	90	760
<b>Toraja Utara</b>	<b>-</b>	<b>158</b>	<b>2.178</b>	<b>6.374</b>	<b>8.941</b>	<b>5.872</b>	<b>5.249</b>	<b>28.772</b>

**Tabel**  
**Table**

3.9

**Jumlah Pengelola Usaha Pertanian Perorangan Berjenis Kelamin Perempuan Menurut Kecamatan dan Kelompok Umur (orang), 2023**  
**Number of Female Individual Agricultural Holders by District and Age Group (person), 2023**

Kecamatan Subdistrict	Kelompok Umur (tahun) Age Group (years)							Jumlah Total
	<15	15-24	25-34	35-44	45-54	55-64	65+	
(1)	(2)	(3)	(4)	(5)	(6)	(7)	(8)	(9)
Sopai	0	9	62	117	130	120	138	576
Kesu	0	10	118	225	215	161	131	860
Sanggalangi	0	1	33	51	104	121	127	437
Buntao	0	1	10	51	74	97	102	335
Rantebua	0	0	15	42	72	76	83	288
Nanggala	0	4	14	38	69	88	119	332
Tondon	0	1	16	60	89	79	97	342
Tallunglipu	0	4	31	78	90	78	69	350
Rantepao	0	12	48	96	125	105	124	510
Tikala	0	12	69	112	104	106	96	499
Sesean	0	8	55	97	127	117	133	537
Balusu	0	2	18	50	81	58	95	304
Sa'dan	0	2	29	63	100	119	156	469
Bengkelekila	0	1	12	28	41	41	62	185
Sesean Suloaara	0	4	11	29	42	43	56	185
Kapala Pitu	0	0	32	29	53	45	56	215
Dende Piongan Napo	0	3	16	31	43	45	76	214
Awan Rante Karua	0	1	7	23	24	27	23	105
Rindingalo	0	5	35	38	40	55	81	254
Buntu Pepasan	1	8	36	36	75	89	92	337
Baruppu	0	10	29	50	63	38	41	231
<b>Toraja Utara</b>	<b>1</b>	<b>98</b>	<b>696</b>	<b>1344</b>	<b>1761</b>	<b>1708</b>	<b>1957</b>	<b>7565</b>





**Tabel**  
**Table**

3.10

**Jumlah Rumah Tangga Usaha Pertanian Menurut Kecamatan dan Subsektor yang Diusahakan (rumah tangga), 2023**  
**Number of Agricultural Households by District and Subsectors (households), 2023**

Kecamatan Subdistrict	Rumah Tangga Usaha Pertanian <sup>1</sup> Agricultural Households <sup>1</sup>	Subsektor Subsectors		
		Tanaman Pangan Food Crop	Hortikultura Horticulture	Perkebunan Estate Crop
(1)	(2)	(3)	(4)	(5)
Sopai	2.502	1.525	68	395
Kesu	2.184	787	23	12
Sanggalangi	2.271	1.617	52	38
Buntao	2.012	1.427	225	770
Rantebua	1.646	1.294	73	1.453
Nanggala	1.818	1.644	34	456
Tondon	1.834	1.327	3	1
Tallunglipu	1.662	458	3	1
Rantepao	1.927	415	38	44
Tikala	1.892	1.290	42	86
Sesean	2.255	1.612	132	36
Balusu	1.436	1.315	2	8
Sa'dan	2.661	1.971	22	534
Bengkelekila	1.007	883	7	41
Sesean Suloara	1.058	898	33	458
Kapala Pitu	1.051	777	55	168
Dende Piongan Napo	1.562	1.386	11	420
Awan Rante Karua	883	772	72	179
Rindingalo	1.535	1.304	6	122
Buntu Pepasan	1.742	1.148	205	1.037
Baruppu	971	738	185	123
<b>Toraja Utara</b>	<b>35.909</b>	<b>24.588</b>	<b>1.291</b>	<b>6.382</b>



Lanjutan Tabel/*Continued Table 3.10*

Kecamatan <i>Subdistrict</i>	Subsektor <i>Subsectors</i>			
	Peternakan <i>Livestock</i>	Perikanan <i>Fishery</i>	Kehutanan <i>Forestry</i>	Jasa Pertanian <i>Agricultural Services</i>
(1)	(6)	(7)	(8)	(9)
Sopai	2.502	1.525	68	395
Kesu	2.184	787	23	12
Sanggalangi	2.271	1.617	52	38
Buntao	2.012	1.427	225	770
Rantebua	1.646	1.294	73	1.453
Nanggala	1.818	1.644	34	456
Tondon	1.834	1.327	3	1
Tallunglipu	1.662	458	3	1
Rantepao	1.927	415	38	44
Tikala	1.892	1.290	42	86
Sesean	2.255	1.612	132	36
Balusu	1.436	1.315	2	8
Sa'dan	2.661	1.971	22	534
Bengkelekila	1.007	883	7	41
Sesean Suloaara	1.058	898	33	458
Kapala Pitu	1.051	777	55	168
Dende Piongan Napo	1.562	1.386	11	420
Awan Rante Karua	883	772	72	179
Rindingalo	1.535	1.304	6	122
Buntu Pepasan	1.742	1.148	205	1.037
Baruppu	971	738	185	123
<b>Toraja Utara</b>	<b>35.909</b>	<b>24.588</b>	<b>1.291</b>	<b>6.382</b>

Catatan/*Note*: <sup>1</sup> Satu Rumah Tangga Usaha Pertanian (RTUP) dapat mengusahakan lebih dari satu subsektor/*One Agricultural Household can engage in more than one subsector*



**Tabel**  
**Table**

3.11

**Jumlah Rumah Tangga Usaha Pertanian Subsektor Menurut Kecamatan (rumah tangga), 2023**  
**Number of Subsectoral Agricultural Households by District (households), 2023**

Kecamatan Subdistrict	Banyaknya Rumah Tangga Usaha Pertanian <sup>1</sup> Total Agricultural Households <sup>1</sup>	Rumah Tangga Petani Farmer Households	
		Banyaknya Rumah Tangga Petani <sup>2</sup> Total Farmer Households <sup>2</sup>	Tanaman Pangan Food Crop
(1)	(2)	(3)	(4)
Sopai	2.502	2.501	1.525
Kesu	2.184	2.183	787
Sanggalangi	2.271	2.270	1.617
Buntao	2.012	2.009	1.427
Rantebua	1.646	1.645	1.294
Nanggala	1.818	1.816	1.644
Tondon	1.834	1.834	1.327
Tallunglipu	1.662	1.660	458
Rantepao	1.927	1.923	415
Tikala	1.892	1.890	1.290
Sesean	2.255	2.254	1.612
Balusu	1.436	1.436	1.315
Sa'dan	2.661	2.660	1.971
Bengkelekila	1.007	1.007	883
Sesean Suloara	1.058	1.058	898
Kapala Pitu	1.051	1.051	777
Dende Piongan Napo	1.562	1.562	1.386
Awan Rante Karua	883	883	772
Rindingalo	1.535	1.535	1.304
Buntu Pepasan	1.742	1.741	1.148
Baruppu	971	971	738
<b>Toraja Utara</b>	<b>35.909</b>	<b>35.889</b>	<b>24.588</b>



Lanjutan Tabel/*Continued Table 3.11*

Kecamatan Subdistrict	Rumah Tangga Petani Farmer Households		
	Hortikultura Horticulture	Perkebunan Estate Crop	Peternakan Livestock
(1)	(5)	(6)	(7)
Sopai	68	395	2.271
Kesu	23	12	2.043
Sanggalangi	52	38	2.042
Buntao	225	770	1.758
Rantebua	73	1.453	1.381
Nanggala	34	456	1.557
Tondon	3	1	1.755
Tallunglipu	3	1	1.613
Rantepao	38	44	1.880
Tikala	42	86	1.688
Sesean	132	36	2.045
Balusu	2	8	1.178
Sa'dan	22	534	2.028
Bengkelekila	7	41	931
Sesean Suloara	33	458	903
Kapala Pitu	55	168	986
Dende Piongan Napo	11	420	1.427
Awan Rante Karua	72	179	645
Rindingalo	6	122	1.418
Buntu Pepasan	205	1.037	1.568
Baruppu	185	123	876
<b>Toraja Utara</b>	<b>1.291</b>	<b>6.382</b>	<b>31.993</b>

Lanjutan Tabel/*Continued Table 3.11*

Kecamatan Subdistrict	Rumah Tangga Usaha Perikanan Fishery Households		
	Banyaknya Rumah Tangga Usaha Perikanan <sup>3</sup> Total Fishery Households <sup>3</sup>	Budi Daya Ikan Aquaculture	Perikanan Tangkap Capture Fishery
(1)	(8)	(9)	(10)
Sopai	135	135	-
Kesu	111	111	-
Sanggalangi	160	160	-
Buntao	70	70	-
Rantebua	29	29	-
Nanggala	199	199	-
Tondon	69	69	-
Tallunglipu	21	21	-
Rantepao	54	54	-
Tikala	48	48	-
Sesean	24	24	-
Balusu	8	8	-
Sa'dan	42	42	-
Bengkelekila	21	21	-
Sesean Suloara	5	5	-
Kapala Pitu	4	4	-
Dende Piongan Napo	18	18	-
Awan Rante Karua	-	-	-
Rindingalo	17	17	-
Buntu Pepasan	50	50	-
Baruppu	14	14	-
<b>Toraja Utara</b>	<b>1.099</b>	<b>1.099</b>	<b>-</b>



Lanjutan Tabel/*Continued Table 3.11*

<i>Kecamatan Subdistrict</i>	<i>Rumah Tangga Usaha Kehutanan Forestry Households</i>	<i>Rumah Tangga Usaha Jasa Pertanian Agricultural Services Households</i>
(1)	(11)	(12)
Sopai	84	24
Kesu	5	6
Sanggalangi	6	22
Buntao	389	112
Rantebua	183	73
Nanggala	21	153
Tondon	-	60
Tallunglipu	1	4
Rantepao	29	3
Tikala	-	16
Sesean	1	28
Balusu	-	10
Sa'dan	11	24
Bengkelekila	-	15
Sesean Suloa	-	27
Kapala Pitu	-	12
Dende Piongan Napo	3	72
Awan Rante Karua	14	163
Rindingalo	9	31
Buntu Pepasan	28	91
Baruppu	22	41
<b>Toraja Utara</b>	<b>806</b>	<b>987</b>

Catatan/Note: <sup>1</sup> Satu Rumah Tangga Usaha Pertanian (RTUP) dapat mengusahakan lebih dari satu subsektor/One Agricultural engage in more than one subsector

<sup>2</sup> Satu Rumah Tangga Petani dapat mengusahakan lebih dari satu subsektor (tanaman pangan, hortikultura, perkebunan, dan/atau peternakan)/ One Farmer Household can engage in more than one sub-sector (food crop, horticulture, estate crop, and/or livestock)

<sup>3</sup> Satu Rumah Tangga Usaha Perikanan dapat mengusahakan lebih dari satu sub-subsektor (budi daya dan/atau penangkapan ikan)/ One Fishery Household can engage in more than one sub-subsector (aquaculture and/or capture fishery)



**Tabel**  
**Table**

3.12

**Jumlah Pelaku Usaha Pertanian Perorangan Subsektor Menurut Kecamatan (orang), 2023**  
**Number of Subsectoral Individual Agricultural Holders by District (person), 2023**

Kecamatan Subdistrict	Pelaku Usaha Pertanian Perorangan <sup>1</sup> Individual Agricultural Actors <sup>1</sup>	Petani Farmers	
		Jumlah <sup>2</sup> Total <sup>2</sup>	Petani Tanaman Pangan Food Crop Farmers
(1)	(2)	(3)	(4)
Sopai	2.559	2.556	1.530
Kesu	2.295	2.293	797
Sanggalangi	2.314	2.313	1.630
Buntao	2.016	2.013	1.427
Rantebua	1.667	1.666	1.306
Nanggala	1.823	1.821	1.649
Tondon	1.834	1.834	1.327
Tallunglipu	1.682	1.680	460
Rantepao	1.979	1.973	419
Tikala	1.971	1.969	1.309
Sesean	2.258	2.257	1.614
Balusu	1.446	1.446	1.320
Sa'dan	2.662	2.661	1.972
Bengkelekila	1.007	1.007	883
Sesean Suloara	1.058	1.058	898
Kapala Pitu	1.051	1.051	777
Dende Piongan Napo	1.562	1.562	1.386
Awan Rante Karua	884	884	773
Rindingalo	1.535	1.535	1.304
Buntu Pepasan	1.743	1.742	1.148
Baruppu	991	991	744
<b>Toraja Utara</b>	<b>36.337</b>	<b>36.312</b>	<b>24.673</b>



Lanjutan Tabel/Continued Table 3.12

Kecamatan Subdistrict	Petani Farmers		
	Petani Hortikultura Horticulture Farmers	Pekebun Planters	Peternak Breeders
(1)	(5)	(6)	(7)
Sopai	68	396	2.301
Kesu	23	12	2.133
Sanggalangi	55	38	2.071
Buntao	225	770	1.760
Rantebua	73	1.463	1.394
Nanggala	34	456	1.561
Tondon	3	1	1.755
Tallunglipu	3	1	1.631
Rantepao	38	44	1.920
Tikala	42	86	1.722
Sesean	132	36	2.048
Balusu	2	8	1.181
Sa'dan	22	534	2.029
Bengkelekila	7	41	931
Sesean Suloara	33	458	903
Kapala Pitu	55	168	986
Dende Piongan Napo	11	420	1.427
Awan Rante Karua	72	179	645
Rindingalo	6	122	1.418
Buntu Pepasan	206	1.037	1.569
Baruppu	186	123	888
<b>Toraja Utara</b>	<b>1.296</b>	<b>6.393</b>	<b>32.273</b>



Lanjutan Tabel/*Continued Table 3.12*

Kecamatan Subdistrict	Pelaku Usaha Perikanan Fishery Individual Agricultural Holders		
	Jumlah <sup>3</sup> Total <sup>3</sup>	Pembudi daya Ikan Fish Cultivators	Nelayan Tangkap Capture Fishermen
(1)	(8)	(9)	(10)
Sopai	135	135	-
Kesu	111	111	-
Sanggalangi	162	162	-
Buntao	70	70	-
Rantebua	29	29	-
Nanggala	200	200	-
Tondon	69	69	-
Tallunglipu	21	21	-
Rantepao	54	54	-
Tikala	49	49	-
Sesean	24	24	-
Balusu	8	8	-
Sa'dan	42	42	-
Bengkelekila	21	21	-
Sesean Suloara	5	5	-
Kapala Pitu	4	4	-
Dende Piongan Napo	18	18	-
Awan Rante Karua	-	-	-
Rindingalo	17	17	-
Buntu Pepasan	50	50	-
Baruppu	14	14	-
<b>Toraja Utara</b>	<b>1.103</b>	<b>1.103</b>	<b>-</b>



Lanjutan Tabel/*Continued Table 3.12*

Kecamatan Subdistrict	Petani Hutan Forest Farmers	Pelaku Usaha Jasa Pertanian Agricultural Services Actors
(1)	(11)	(12)
Sopai	84	24
Kesu	5	6
Sanggalangi	6	22
Buntao	389	112
Rantebua	185	73
Nanggala	21	153
Tondon	-	60
Tallunglipu	1	4
Rantepao	29	3
Tikala	-	16
Sesean	1	28
Balusu	-	10
Sa'dan	11	24
Bengkelekila	-	15
Sesean Suloa	-	27
Kapala Pitu	-	12
Dende Piongan Napo	3	72
Awan Rante Karua	14	163
Rindingalo	9	31
Buntu Pepasan	28	91
Baruppu	22	41
<b>Toraja Utara</b>	<b>808</b>	<b>987</b>

Catatan/Note : <sup>1</sup> Satu Pelaku Usaha Pertanian dapat mengusahakan lebih dari satu subsektor/One individual Agricultural Holders can engage in more than one subsector

<sup>2</sup> Satu Petani dapat mengusahakan lebih dari satu subsektor (tanaman pangan, hortikultura, perkebunan, dan/atau peternakan)/One Farmer can engage in more than one sub-sector (food crop, horticulture, estate crop, and/or livestock)

<sup>3</sup> Satu Pelaku Usaha Perikanan dapat mengusahakan lebih dari satu sub-subsektor (budi daya dan/atau penangkapan ikan)/One Fishery Individual Agricultural Holders can engage in more than one sub-subsector (aquaculture and/or capture fishery)



**Tabel**  
**Table**

3.13

**Jumlah Rumah Tangga Usaha Pertanian Menurut Kecamatan dan Jumlah Subsektor yang Diusahakan (rumah tangga), 2023**  
**Number of Agricultural Households by District and Number of Subsectors (households), 2023**

Kecamatan Subdistrict	Jumlah Subsektor yang Diusahakan Total of Subsectors Cultivated			
	1	2	3	4
(1)	(2)	(3)	(4)	(5)
Sopai	969	1.151	311	58
Kesu	1.501	571	105	6
Sanggalangi	831	1.236	184	18
Buntao	431	838	445	194
Rantebua	144	404	884	189
Nanggala	324	919	432	110
Tondon	576	1.142	109	7
Tallunglipu	1.232	421	9	-
Rantepao	1.515	321	67	16
Tikala	744	1.022	122	4
Sesean	796	1.306	142	11
Balusu	371	1.046	18	1
Sa'dan	998	1.376	267	19
Bengkelekila	192	747	62	4
Sesean Suloara	189	502	338	28
Kapala Pitu	258	653	125	13
Dende Piongan Napo	203	972	358	29
Awan Rante Karua	211	445	179	36
Rindingalo	324	1.057	148	5
Buntu Pepasan	304	656	637	126
Baruppu	258	463	196	44
<b>Toraja Utara</b>	<b>12.371</b>	<b>17.248</b>	<b>5.138</b>	<b>918</b>



Lanjutan Tabel/*Continued Table 3.13*

Kecamatan Subdistrict	Jumlah Subsektor yang Diusahakan Total of Subsectors Cultivated			Jumlah Total
	5	6	7	
(1)	(6)	(7)	(8)	(9)
Sopai	12	1	-	2.502
Kesu	1	-	-	2.184
Sanggalangi	2	-	-	2.271
Buntao	93	9	2	2.012
Rantebua	24	1	-	1.646
Nanggala	32	1	-	1.818
Tondon	-	-	-	1.834
Tallunglipu	-	-	-	1.662
Rantepao	7	1	-	1.927
Tikala	-	-	-	1.892
Sesean	-	-	-	2.255
Balusu	-	-	-	1.436
Sa'dan	1	-	-	2.661
Bengkelekila	2	-	-	1.007
Sesean Suloaara	1	-	-	1.058
Kapala Pitu	1	1	-	1.051
Dende Piongan Napo	-	-	-	1.562
Awan Rante Karua	9	3	-	883
Rindingalo	1	-	-	1.535
Buntu Pepasan	18	1	-	1.742
Baruppu	9	1	-	971
<b>Toraja Utara</b>	<b>213</b>	<b>19</b>	<b>2</b>	<b>35.909</b>



**Tabel**  
**Table**

3.14

**Jumlah Rumah Tangga Usaha Pertanian Menurut Kecamatan dan Jenis Usaha Utama yang Diusahakan (rumah tangga), 2023**  
**Number of Agricultural Households by District and Main Type of Holdings (households), 2023**

Kecamatan Subdistrict	Jenis Usaha Utama Main Type of Holdings			
	Tanaman Pangan Food Crop	Hortikultura Horticulture	Perkebunan Estate Crop	Peternakan Livestock
(1)	(2)	(3)	(4)	(5)
Sopai	850	17	63	1.541
Kesu	403	6	2	1.748
Sanggalangi	1.151	10	4	1.081
Buntao	1.080	15	187	680
Rantebua	610	7	470	509
Nanggala	1.176	7	55	541
Tondon	548	-	1	1.264
Tallunglipu	232	1	1	1.417
Rantepao	143	7	9	1.749
Tikala	760	5	24	1.096
Sesean	1.137	5	9	1.087
Balusu	1.010	-	2	420
Sa'dan	927	5	221	1.496
Bengkelekila	426	2	10	565
Sesean Suloaara	477	5	195	373
Kapala Pitu	596	6	25	422
Dende Piongan Napo	1.113	1	40	391
Awan Rante Karua	566	7	67	223
Rindingalo	918	1	3	610
Buntu Pepasan	673	29	244	777
Baruppu	542	32	9	374
<b>Toraja Utara</b>	<b>15.338</b>	<b>168</b>	<b>1.641</b>	<b>18.364</b>



Lanjutan Tabel/*Continued Table 3.14*

Kecamatan Subdistrict	Jenis Usaha Utama Main Type of Holdings			Jumlah Total
	Perikanan Fishery	Kehutanan Forestry	Jasa Pertanian Agricultural Services	
(1)	(6)	(7)	(8)	(9)
Sopai	14	3	14	2.502
Kesu	25	-	-	2.184
Sanggalangi	22	-	3	2.271
Buntao	5	23	22	2.012
Rantebua	4	18	28	1.646
Nanggala	10	2	27	1.818
Tondon	7	-	14	1.834
Tallunglipu	8	-	3	1.662
Rantepao	16	3	-	1.927
Tikala	4	-	3	1.892
Sesean	5	1	11	2.255
Balusu	-	-	4	1.436
Sa'dan	1	1	10	2.661
Bengkelekila	-	-	4	1.007
Sesean Suloara	2	-	6	1.058
Kapala Pitu	1	-	1	1.051
Dende Piongan Napo	3	-	14	1.562
Awan Rante Karua	-	-	20	883
Rindingalo	-	2	1	1.535
Buntu Pepasan	14	1	4	1.742
Baruppu	1	4	9	971
<b>Toraja Utara</b>	<b>142</b>	<b>58</b>	<b>198</b>	<b>35.909</b>



**Tabel**  
**Table**

3.15

**Jumlah Rumah Tangga Usaha Jasa Pertanian Menurut Kecamatan dan Jenis Jasa (rumah tangga), 2023**  
**Number of Agricultural Services Households by District and Type of Services (households), 2023**

Kecamatan Subdistrict	Jumlah Rumah Tangga Usaha Jasa Pertanian <sup>1</sup> Number of Agricultural Services Households <sup>1</sup>	Jenis Jasa Type of Services	
		Jasa Pengolahan Lahan Land Cultivation Services	Jasa Pemupukan, Penanaman Bibit/ Benih dan Pengendalian Hama dan Gulma Fertilization Services, Planting Seeds and Pest and Weed Control
(1)	(2)	(3)	(4)
Sopai	24	6	-
Kesu	6	5	-
Sanggalangi	22	14	-
Buntao	112	71	-
Rantebua	73	49	-
Nanggala	153	97	3
Tondon	60	44	-
Tallunglipu	4	2	-
Rantepao	3	2	-
Tikala	16	11	-
Sesean	28	22	-
Balusu	10	8	-
Sa'dan	24	12	-
Bengkelekila	15	13	-
Sesean Suloaara	27	18	-
Kapala Pitu	12	9	-
Dende Piongan Napo	72	58	-
Awan Rante Karua	163	50	72
Rindingalo	31	19	-
Buntu Pepasan	91	78	-
Baruppu	41	2	-
<b>Toraja Utara</b>	<b>987</b>	<b>590</b>	<b>75</b>



Lanjutan Tabel/*Continued Table 3.15*

Kecamatan Subdistrict	Jenis Jasa Type of Services		
	Jasa Pemanenan Harvesting Services	Jasa Penyemprotan dan Penyerbukan melalui Udara Spraying and Aerial Pollination Services	Jasa Penunjang Pertanian Lainnya Other Agricultural Support Services
(1)	(5)	(6)	(7)
Sopai	-	-	5
Kesu	-	-	-
Sanggalangi	-	-	-
Buntao	1	-	6
Rantebua	6	-	-
Nanggala	4	-	20
Tondon	-	-	-
Tallunglipu	-	-	2
Rantepao	-	-	-
Tikala	-	-	2
Sesean	-	-	3
Balusu	-	-	-
Sa'dan	-	-	-
Bengkelekila	-	-	-
Sesean Suloara	-	-	3
Kapala Pitu	1	-	-
Dende Piongan Napo	2	-	3
Awan Rante Karua	65	-	1
Rindingalo	10	-	-
Buntu Pepasan	-	-	-
Baruppu	25	-	1
<b>Toraja Utara</b>	<b>114</b>	<b>-</b>	<b>46</b>



Lanjutan Tabel/*Continued Table 3.15*

Kecamatan Subdistrict	Jenis Jasa Type of Services		
	Jasa Pelayanan Kesehatan Ternak Livestock Health Services	Jasa Perkawinan Ternak Livestock Mating Services	Jasa Penetasan Telur Egg Hatching Services
(1)	(8)	(9)	(10)
Sopai	-	1	-
Kesu	-	-	-
Sanggalangi	-	-	-
Buntao	1	3	-
Rantebua	-	-	-
Nanggala	-	-	-
Tondon	1	1	-
Tallunglipu	-	-	-
Rantepao	1	-	-
Tikala	-	2	-
Sesean	-	-	-
Balusu	-	-	-
Sa'dan	-	-	-
Bengkelekila	-	-	-
Sesean Suloara	-	-	-
Kapala Pitu	-	-	-
Dende Piongan Napo	-	-	-
Awan Rante Karua	-	-	-
Rindingalo	-	1	-
Buntu Pepasan	-	-	-
Baruppu	-	1	-
<b>Toraja Utara</b>	<b>3</b>	<b>9</b>	<b>-</b>



Lanjutan Tabel/*Continued Table 3.15*

Kecamatan Subdistrict	Jenis Jasa Type of Services		
	Jasa Penunjang Peternakan Lainnya Other Livestock Support Services	Jasa Pasca Panen Post-harvest Services	Pemilihan Benih Tanaman untuk Pengembangbiakan Plant Seed Selection for Breeding
(1)	(11)	(12)	(13)
Sopai	-	-	-
Kesu	1	-	-
Sanggalangi	-	5	-
Buntao	1	-	-
Rantebua	-	-	-
Nanggala	-	16	-
Tondon	-	-	-
Tallunglipu	-	-	-
Rantepao	-	-	-
Tikala	-	-	-
Sesean	-	-	-
Balusu	-	2	-
Sa'dan	-	-	-
Bengkelekila	-	-	-
Sesean Suloa	-	3	-
Kapala Pitu	-	-	-
Dende Pongan Napo	-	1	-
Awan Rante Karua	-	1	-
Rindingalo	-	2	-
Buntu Pepasan	-	-	-
Baruppu	1	-	-
<b>Toraja Utara</b>	<b>3</b>	<b>30</b>	<b>-</b>

Lanjutan Tabel/*Continued Table 3.15*

Kecamatan Subdistrict	Jenis Jasa Type of Services		
	Jasa Penggunaan Kawasan Hutan di Luar Sektor Kehutanan Forest Area Use Services Outside the Forestry Sector	Jasa Perlindungan Hutan dan Konversi Alam Forest Protection and Nature Conversion Services	Jasa Rehabilitasi dan Restorasi Kehutanan Sosial Social Forestry Rehabilitation and Restoration Services
(1)	(14)	(15)	(16)
Sopai	-	-	-
Kesu	1	-	-
Sanggalangi	-	5	-
Buntao	1	-	-
Rantebua	-	-	-
Nanggala	-	16	-
Tondon	-	-	-
Tallunglipu	-	-	-
Rantepao	-	-	-
Tikala	-	-	-
Sesean	-	-	-
Balusu	-	2	-
Sa'dan	-	-	-
Bengkelekila	-	-	-
Sesean Suloara	-	3	-
Kapala Pitu	-	-	-
Dende Piongan Napo	-	1	-
Awan Rante Karua	-	1	-
Rindingalo	-	2	-
Buntu Pepasan	-	-	-
Baruppu	1	-	-
<b>Toraja Utara</b>	<b>3</b>	<b>30</b>	<b>-</b>



Lanjutan Tabel/*Continued Table 3.15*

Kecamatan Subdistrict	Jenis Jasa Type of Services		
	Jasa Kehutanan Bidang Perencanaan Kehutanan Forestry Services for Forestry Planning	Jasa Penunjang Kehutanan Lainnya Other Forestry Support Services	Jasa Sarana Produksi Penangkapan Ikan di Laut Marine Fishing Capture Production Facilities Services
(1)	(17)	(18)	(19)
Sopai	-	12	-
Kesu	-	-	-
Sanggalangi	-	1	-
Buntao	3	29	-
Rantebua	7	11	-
Nanggala	-	30	-
Tondon	-	17	-
Tallunglipu	-	1	-
Rantepao	-	-	-
Tikala	-	1	-
Sesean	-	3	-
Balusu	-	-	-
Sa'dan	-	13	-
Bengkelekila	-	6	-
Sesean Suloara	-	3	-
Kapala Pitu	-	3	-
Dende Piongan Napo	-	8	-
Awan Rante Karua	-	1	-
Rindingalo	-	2	-
Buntu Pepasan	-	13	-
Baruppu	-	14	-
<b>Toraja Utara</b>	<b>10</b>	<b>168</b>	<b>-</b>

Lanjutan Tabel/*Continued Table 3.15*

Kecamatan Subdistrict	Jenis Jasa Type of Services		
	Jasa Produksi Penangkapan Ikan di Laut Marine Fishing Capture Production Services	Jasa Pasca Panen Penangkapan Ikan di Laut Marine Fishing Capture Post- Harvest Services	Jasa Sarana Produksi Penangkapan Ikan di Perairan Darat Fishing Capture Production Facilities Services in Inland Waters
(1)	(20)	(21)	(22)
Sopai	-	-	-
Kesu	-	-	-
Sanggalangi	-	-	-
Buntao	-	-	-
Rantebua	-	-	-
Nanggala	-	-	-
Tondon	-	-	-
Tallunglipu	-	-	-
Rantepao	-	-	-
Tikala	-	-	-
Sesean	-	-	-
Balusu	-	-	-
Sa'dan	-	-	-
Bengkelekila	-	-	-
Sesean Suloara	-	-	-
Kapala Pitu	-	-	-
Dende Piongan Napo	-	-	-
Awan Rante Karua	-	-	-
Rindingalo	-	-	-
Buntu Pepasan	-	-	-
Baruppu	-	-	-
<b>Toraja Utara</b>	-	-	-



Lanjutan Tabel/*Continued Table 3.15*

Kecamatan Subdistrict	Jenis Jasa Type of Services		
	Jasa Produksi Penangkapan Ikan di Perairan Darat Inland Waters Fishing Capture Production Services	Jasa Pasca Panen Penangkapan Ikan di Perairan Darat Post-harvest Services for Inland Water Fishing Capture	Jasa Sarana Produksi Budi Daya Ikan di Laut Production Facility Services for Aquaculture in Marine
(1)	(23)	(24)	(25)
Sopai	-	-	-
Kesu	-	-	-
Sanggalangi	-	-	-
Buntao	-	-	-
Rantebua	-	-	-
Nanggala	-	-	-
Tondon	-	-	-
Tallunglipu	-	-	-
Rantepao	-	-	-
Tikala	-	-	-
Sesean	-	-	-
Balusu	-	-	-
Sa'dan	-	-	-
Bengkelekila	-	-	-
Sesean Suloara	-	-	-
Kapala Pitu	-	-	-
Dende Pongan Napo	-	-	-
Awan Rante Karua	-	-	-
Rindingalo	-	-	-
Buntu Pepasan	-	-	-
Baruppu	-	-	-
<b>Toraja Utara</b>	<b>-</b>	<b>-</b>	<b>-</b>

Lanjutan Tabel/*Continued Table 3.15*

Kecamatan Subdistrict	Jenis Jasa Type of Services		
	Jasa Produksi Budi Daya Ikan di Laut Aquaculture Production Services in Marine	Jasa Pasca Panen Budi Daya Ikan di Laut Post-harvest Services for Aquaculture in Marine	Jasa Sarana Produksi Budi Daya Ikan Air Tawar Freshwater Fish Aquaculture Production Facilities Services
(1)	(26)	(27)	(28)
Sopai	-	-	-
Kesu	-	-	-
Sanggalangi	-	-	-
Buntao	-	-	-
Rantebua	-	-	-
Nanggala	-	-	-
Tondon	-	-	-
Tallunglipu	-	-	-
Rantepao	-	-	-
Tikala	-	-	-
Sesean	-	-	-
Balusu	-	-	-
Sa'dan	-	-	-
Bengkelekila	-	-	-
Sesean Suloara	-	-	-
Kapala Pitu	-	-	-
Dende Piongan Napo	-	-	-
Awan Rante Karua	-	-	-
Rindingalo	-	-	-
Buntu Pepasan	-	-	-
Baruppu	-	-	-
<b>Toraja Utara</b>	<b>-</b>	<b>-</b>	<b>-</b>



Lanjutan Tabel/*Continued Table 3.15*

Kecamatan Subdistrict	Jenis Jasa Type of Services		
	Jasa Produksi Budi Daya Ikan Air Tawar Freshwater Fish Aquaculture Production Services	Jasa Pasca Panen Budi Daya Ikan Air Tawar Post-Harvest Services for Freshwater Fish Aquaculture	Jasa Sarana Produksi Budi Daya Ikan Air Payau Production Facilities Services for Brackish Water Fish Aquaculture
(1)	(29)	(30)	(31)
Sopai	-	-	-
Kesu	-	-	-
Sanggalangi	-	-	-
Buntao	-	-	-
Rantebua	-	-	-
Nanggala	-	-	-
Tondon	-	-	-
Tallunglipu	-	-	-
Rantepao	-	-	-
Tikala	-	-	-
Sesean	-	-	-
Balusu	-	-	-
Sa'dan	-	-	-
Bengkelekila	-	-	-
Sesean Suloara	-	-	-
Kapala Pitu	-	-	-
Dende Piongan Napo	-	-	-
Awan Rante Karua	-	-	-
Rindingalo	-	-	-
Buntu Pepasan	-	-	-
Baruppu	-	-	-
<b>Toraja Utara</b>	<b>-</b>	<b>-</b>	<b>-</b>



Lanjutan Tabel/*Continued Table 3.15*

Kecamatan Subdistrict	Jenis Jasa Type of Services	
	Jasa Produksi Budi Daya Ikan Air Payau Brackish Water Fish Aquaculture Production Services	Jasa Pasca Panen Budi Daya Ikan Air Payau Post-Harvest Services for Brackish Water fish Aquaculture
(1)	(32)	(33)
Sopai	-	-
Kesu	-	-
Sanggalangi	-	-
Buntao	-	-
Rantebua	-	-
Nanggala	-	-
Tondon	-	-
Tallunglipu	-	-
Rantepao	-	-
Tikala	-	-
Sesean	-	-
Balusu	-	-
Sa'dan	-	-
Bengkelekila	-	-
Sesean Suloaara	-	-
Kapala Pitu	-	-
Dende Piongan Napo	-	-
Awan Rante Karua	-	-
Rindingalo	-	-
Buntu Pepasan	-	-
Baruppu	-	-
<b>Toraja Utara</b>	-	-

Catatan/Note: <sup>1</sup> Satu Rumah Tangga Usaha Jasa Pertanian dapat mengusahakan lebih dari satu jenis jasa pertanian/One Agricultural Services Households can engage in more than one type of agricultural services.

**Tabel**  
**Table**

3.16

**Jumlah Usaha Jasa Pertanian Perorangan Menurut Kecamatan dan Jenis Jasa (unit), 2023**  
**Number of Individual Agricultural Service Holdings by District and Type of Services (units), 2023**

Kecamatan Subdistrict	Jumlah Usaha Jasa Pertanian <sup>1</sup> Agricultural Service <sup>1</sup>	Jenis Jasa Type of Services	
		Jasa Pengolahan Lahan Land Cultivation Services	Jasa Pemupukan, Penanaman Bibit/ Benih dan Pengendalian Hama dan Gulma Fertilization Services, Planting Seeds and Pest and Weed Control
(1)	(2)	(3)	(4)
Sopai	24	6	-
Kesu	6	5	-
Sanggalangi	22	14	-
Buntao	112	71	-
Rantebua	73	49	-
Nanggala	153	97	3
Tondon	60	44	-
Tallunglipu	4	2	-
Rantepao	3	2	-
Tikala	16	11	-
Sesean	28	22	-
Balusu	10	8	-
Sa'dan	24	12	-
Bengkelekila	15	13	-
Sesean Suloa	27	18	-
Kapala Pitu	12	9	-
Dende Piongan Napo	72	58	-
Awan Rante Karua	163	50	72
Rindingalo	31	19	-
Buntu Pepsan	91	78	-
Baruppu	41	2	-
<b>Toraja Utara</b>	<b>987</b>	<b>590</b>	<b>75</b>

Lanjutan Tabel/*Continued Table 3.16*

Kecamatan Subdistrict	Jenis Jasa Type of Services		
	Jasa Pemanenan Harvesting Services	Jasa Penyemprotan dan Penyerbukan melalui Udara Spraying and Aerial Pollination Services	Jasa Penunjang Pertanian Lainnya Other Agricultural Support Services
(1)	(5)	(6)	(7)
Sopai	-	-	5
Kesu	-	-	-
Sanggalangi	-	-	-
Buntao	1	-	6
Rantebua	6	-	-
Nanggala	4	-	20
Tondon	-	-	-
Tallunglipu	-	-	2
Rantepao	-	-	-
Tikala	-	-	2
Sesean	-	-	3
Balusu	-	-	-
Sa'dan	-	-	-
Bengkelekila	-	-	-
Sesean Suloara	-	-	3
Kapala Pitu	1	-	-
Dende Piongan Napo	2	-	3
Awan Rante Karua	65	-	1
Rindingalo	10	-	-
Buntu Pepasan	-	-	-
Baruppu	25	-	1
<b>Toraja Utara</b>	<b>114</b>	<b>-</b>	<b>46</b>



Lanjutan Tabel/*Continued Table 3.16*

Kecamatan Subdistrict	Jenis Jasa Type of Services		
	Jasa Pelayanan Kesehatan Ternak Livestock Health Services	Jasa Perkawinan Ternak Livestock Mating Services	Jasa Penetasan Telur Egg Hatching Services
(1)	(8)	(9)	(10)
Sopai	-	1	-
Kesu	-	-	-
Sanggalangi	-	-	-
Buntao	1	3	-
Rantebua	-	-	-
Nanggala	-	-	-
Tondon	1	1	-
Tallunglipu	-	-	-
Rantepao	1	-	-
Tikala	-	2	-
Sesean	-	-	-
Balusu	-	-	-
Sa'dan	-	-	-
Bengkelekila	-	-	-
Sesean Suloara	-	-	-
Kapala Pitu	-	-	-
Dende Pongan Napo	-	-	-
Awan Rante Karua	-	-	-
Rindingalo	-	1	-
Buntu Pepasan	-	-	-
Baruppu	-	1	-
<b>Toraja Utara</b>	<b>3</b>	<b>9</b>	<b>-</b>

Lanjutan Tabel/*Continued Table 3.16*

Kecamatan Subdistrict	Jenis Jasa Type of Services		
	Jasa Penunjang Peternakan Lainnya Other Livestock Support Services	Jasa Pasca Panen Post-harvest Services	Pemilihan Benih Tanaman untuk Pengembangbiakan Plant Seed Selection for Breeding
(1)	(11)	(12)	(13)
Sopai	-	-	-
Kesu	1	-	-
Sanggalangi	-	5	-
Buntao	1	-	-
Rantebua	-	-	-
Nanggala	-	16	-
Tondon	-	-	-
Tallunglipu	-	-	-
Rantepao	-	-	-
Tikala	-	-	-
Sesean	-	-	-
Balusu	-	2	-
Sa'dan	-	-	-
Bengkelekila	-	-	-
Sesean Suloara	-	3	-
Kapala Pitu	-	-	-
Dende Piongan Napo	-	1	-
Awan Rante Karua	-	1	-
Rindingalo	-	2	-
Buntu Pepasan	-	-	-
Baruppu	1	-	-
<b>Toraja Utara</b>	<b>3</b>	<b>30</b>	<b>-</b>



Lanjutan Tabel/*Continued Table 3.16*

Kecamatan Subdistrict	Jenis Jasa Type of Services		
	Jasa Penggunaan Kawasan Hutan di Luar Sektor Kehutanan Forest Area Use Services Outside the Forestry Sector	Jasa Perlindungan Hutan dan Konversi Alam Forest Protection and Nature Conversion Services	Jasa Rehabilitasi dan Restorasi Kehutanan Sosial Social Forestry Rehabilitation and Restoration Services
(1)	(14)	(15)	(16)
Sopai	-	-	-
Kesu	-	-	-
Sanggalangi	2	-	-
Buntao	-	-	-
Rantebua	-	-	-
Nanggala	-	-	-
Tondon	-	-	-
Tallunglipu	-	-	-
Rantepao	-	-	-
Tikala	-	-	-
Sesean	1	-	-
Balusu	-	-	-
Sa'dan	-	-	-
Bengkelekila	-	-	-
Sesean Suloara	-	-	-
Kapala Pitu	-	-	-
Dende Piongan Napo	1	-	-
Awan Rante Karua	-	-	-
Rindingalo	-	-	-
Buntu Pepasan	1	-	-
Baruppu	-	-	-
<b>Toraja Utara</b>	<b>5</b>	<b>-</b>	<b>-</b>



Lanjutan Tabel/Continued Table 3.16

Kecamatan Subdistrict	Jenis Jasa Type of Services		
	Jasa Kehutanan Bidang Perencanaan Kehutanan Forestry Services for Forestry Planning	Jasa Penunjang Kehutanan Lainnya Other Forestry Support Services	Jasa Sarana Produksi Penangkapan Ikan di Laut Marine Fishing Capture Production Facilities Services
(1)	(17)	(18)	(19)
Sopai	-	12	-
Kesu	-	-	-
Sanggalangi	-	1	-
Buntao	3	29	-
Rantebua	7	11	-
Nanggala	-	30	-
Tondon	-	17	-
Tallunglipu	-	1	-
Rantepao	-	-	-
Tikala	-	1	-
Sesean	-	3	-
Balusu	-	-	-
Sa'dan	-	13	-
Bengkelekila	-	6	-
Sesean Suloara	-	3	-
Kapala Pitu	-	3	-
Dende Piongan Napo	-	8	-
Awan Rante Karua	-	1	-
Rindingalo	-	2	-
Buntu Pepasan	-	13	-
Baruppu	-	14	-
<b>Toraja Utara</b>	<b>10</b>	<b>168</b>	<b>-</b>



Lanjutan Tabel/*Continued Table 3.16*

<i>Kecamatan Subdistrict</i>	<i>Jenis Jasa Type of Services</i>		
	<i>Jasa Produksi Penangkapan Ikan di Laut Marine Fishing Capture Production Services</i>	<i>Jasa Pasca Panen Penangkapan Ikan di Laut Marine Fishing Capture Post- Harvest Services</i>	<i>Jasa Sarana Produksi Penangkapan Ikan di Perairan Darat Fishing Capture Production Facilities Services in Inland Waters</i>
(1)	(20)	(21)	(22)
Sopai	-	-	-
Kesu	-	-	-
Sanggalangi	-	-	-
Buntao	-	-	-
Rantebua	-	-	-
Nanggala	-	-	-
Tondon	-	-	-
Tallunglipu	-	-	-
Rantepao	-	-	-
Tikala	-	-	-
Sesean	-	-	-
Balusu	-	-	-
Sa'dan	-	-	-
Bengkelekila	-	-	-
Sesean Suloara	-	-	-
Kapala Pitu	-	-	-
Dende Pongan Napo	-	-	-
Awan Rante Karua	-	-	-
Rindingalo	-	-	-
Buntu Pepasan	-	-	-
Baruppu	-	-	-
<b>Toraja Utara</b>	<b>-</b>	<b>-</b>	<b>-</b>





Lanjutan Tabel/Continued Table 3.16

Kecamatan Subdistrict	Jenis Jasa Type of Services		
	Jasa Produksi Penangkapan Ikan di Perairan Darat Inland Waters Fishing Capture Production Services	Jasa Pasca Panen Penangkapan Ikan di Perairan Darat Post-harvest Services for Inland Water Fishing Capture	Jasa Sarana Produksi Budi Daya Ikan di Laut Production Facility Services for Aquaculture in Marine
(1)	(23)	(24)	(25)
Sopai	-	-	-
Kesu	-	-	-
Sanggalangi	-	-	-
Buntao	-	-	-
Rantebua	-	-	-
Nanggala	-	-	-
Tondon	-	-	-
Tallunglipu	-	-	-
Rantepao	-	-	-
Tikala	-	-	-
Sesean	-	-	-
Balusu	-	-	-
Sa'dan	-	-	-
Bengkelekila	-	-	-
Sesean Suloara	-	-	-
Kapala Pitu	-	-	-
Dende Piongan Napo	-	-	-
Awan Rante Karua	-	-	-
Rindingalo	-	-	-
Buntu Pepasan	-	-	-
Baruppu	-	-	-
<b>Toraja Utara</b>	<b>-</b>	<b>-</b>	<b>-</b>



Lanjutan Tabel/*Continued Table 3.16*

Kecamatan Subdistrict	Jenis Jasa Type of Services		
	Jasa Produksi Budi Daya Ikan di Laut Aquaculture Production Services in Marine	Jasa Pasca Panen Budi Daya Ikan di Laut Post-harvest Services for Aquaculture in Marine	Jasa Sarana Produksi Budi Daya Ikan Air Tawar Freshwater Fish Aquaculture Production Facilities Services
(1)	(26)	(27)	(28)
Sopai	-	-	-
Kesu	-	-	-
Sanggalangi	-	-	-
Buntao	-	-	-
Rantebua	-	-	-
Nanggala	-	-	-
Tondon	-	-	-
Tallunglipu	-	-	-
Rantepao	-	-	-
Tikala	-	-	-
Sesean	-	-	-
Balusu	-	-	-
Sa'dan	-	-	-
Bengkelekila	-	-	-
Sesean Suloa	-	-	-
Kapala Pitu	-	-	-
Dende Pongan Napo	-	-	-
Awan Rante Karua	-	-	-
Rindingalo	-	-	-
Buntu Pepsan	-	-	-
Baruppu	-	-	-
<b>Toraja Utara</b>	<b>-</b>	<b>-</b>	<b>-</b>

Lanjutan Tabel/*Continued Table 3.16*

Kecamatan Subdistrict	Jenis Jasa Type of Services		
	Jasa Produksi Budi Daya Ikan Air Tawar Freshwater Fish Aquaculture Production Services	Jasa Pasca Panen Budi Daya Ikan Air Tawar Post-Harvest Services for Freshwater Fish Aquaculture	Jasa Sarana Produksi Budi Daya Ikan Air Payau Production Facilities Services for Brackish Water Fish Aquaculture
(1)	(29)	(30)	(31)
Sopai	-	-	-
Kesu	-	-	-
Sanggalangi	-	-	-
Buntao	-	-	-
Rantebua	-	-	-
Nanggala	-	-	-
Tondon	-	-	-
Tallunglipu	-	-	-
Rantepao	-	-	-
Tikala	-	-	-
Sesean	-	-	-
Balusu	-	-	-
Sa'dan	-	-	-
Bengkelekila	-	-	-
Sesean Suloara	-	-	-
Kapala Pitu	-	-	-
Dende Piongan Napo	-	-	-
Awan Rante Karua	-	-	-
Rindingalo	-	-	-
Buntu Pepasan	-	-	-
Baruppu	-	-	-
<b>Toraja Utara</b>	<b>-</b>	<b>-</b>	<b>-</b>



Lanjutan Tabel/*Continued Table 3.16*

Kecamatan Subdistrict	Jenis Jasa Type of Services	
	Jasa Produksi Budi Daya Ikan Air Payau Brackish Water Fish Aquaculture Production Services	Jasa Pasca Panen Budi Daya Ikan Air Payau Post-Harvest Services for Brackish Water fish Aquaculture
(1)	(32)	(33)
Sopai	-	-
Kesu	-	-
Sanggalangi	-	-
Buntao	-	-
Rantebua	-	-
Nanggala	-	-
Tondon	-	-
Tallunglipu	-	-
Rantepao	-	-
Tikala	-	-
Sesean	-	-
Balusu	-	-
Sa'dan	-	-
Bengekekila	-	-
Sesean Suloara	-	-
Kapala Pitu	-	-
Dende Piongan Napo	-	-
Awan Rante Karua	-	-
Rindingalo	-	-
Buntu Pepasan	-	-
Baruppu	-	-
<b>Toraja Utara</b>	<b>-</b>	<b>-</b>

Catatan/Note: <sup>1</sup> Satu Rumah Tangga Usaha Jasa Pertanian dapat mengusahakan lebih dari satu jenis jasa pertanian/One Agricultural Services Households can engage in more than one type of agricultural services.



**Tabel**  
**Table** 3.17

**Jumlah Rumah Tangga Usaha Pertanian Perorangan yang Melakukan Kegiatan Ekonomi Selain Pertanian Menurut Kecamatan dan Jenis Kegiatan Ekonomi Selain Pertanian (rumah tangga), 2023**  
**Number of Agricultural Household Engaging in Economic Activities Other Than Agriculture by District and Type of Economic Activities Other Than Agriculture (household), 2023**

Kecamatan Subdistrict	Rumah Tangga Usaha Pertanian yang Melakukan Kegiatan Ekonomi Selain Pertanian <sup>1</sup> Agricultural Households Engaging in Economic Activities Other than Agriculture <sup>1</sup>	Jenis Kegiatan Ekonomi Selain Pertanian Type of Economic Activities Other Than Agriculture	
		Manufaktur Pengolahan Produk Pertanian Agricultural Product Processing Manufacturing	Manufaktur Kerajinan Tangan Handicraft Manufacturing
(1)	(2)	(3)	(4)
Sopai	3	-	-
Kesu	2	-	1
Sanggalangi	1	-	-
Buntao	15	1	3
Rantebua	2	-	-
Nanggala	5	-	1
Tondon	5	-	1
Tallunglipu	1	-	-
Rantepao	4	-	-
Tikala	-	-	-
Sesean	-	-	-
Balusu	-	-	-
Sa'dan	-	-	-
Bengekekila	-	-	-
Sesean Suloa	4	-	-
Kapala Pitu	-	-	-
Dende Piongan Napo	-	-	-
Awan Rante Karua	-	-	-
Rindingalo	1	-	-
Buntu Pepasan	-	-	-
Baruppu	8	-	1
<b>Toraja Utara</b>	<b>51</b>	<b>1</b>	<b>7</b>



Lanjutan Tabel/*Continued Table 3.17*

Kecamatan Subdistrict	Jenis Kegiatan Ekonomi Selain Pertanian Type of Economic Activities Other Than Agriculture			
	Perdagangan Grosir dan Eceran, Perbaikan Kendaraan Bermotor Wholesale and Retail Trade, Motor Vehicle Repair	Hotel dan Restoran Hotels and Restaurants	Agrowisata Agrotourism	Lainnya Others
(1)	(5)	(6)	(7)	(8)
Sopai	2	-	-	3
Kesu	1	-	-	1
Sanggalangi	1	-	-	1
Buntao	10	-	-	13
Rantebua	1	-	-	2
Nanggala	2	-	-	4
Tondon	2	-	-	4
Tallunglipu	1	-	-	-
Rantepao	1	-	-	4
Tikala	-	-	-	-
Sesean	-	-	-	-
Balusu	-	-	-	-
Sa'dan	-	-	-	-
Bengkelekila	-	-	-	-
Sesean Suloara	3	-	-	4
Kapala Pitu	-	-	-	-
Dende Pionan Napo	-	-	-	-
Awan Rante Karua	-	-	-	-
Rindingalo	1	-	-	1
Buntu Pepasan	-	-	-	-
Baruppu	4	-	-	8
<b>Toraja Utara</b>	<b>29</b>	<b>-</b>	<b>-</b>	<b>45</b>

Catatan/Note: <sup>1</sup> Satu Rumah Tangga Usaha Pertanian dapat melakukan lebih dari satu jenis kegiatan ekonomi selain pertanian/One Agricultural Households can engage in more than one type of economic activities other than agriculture.



**Tabel**  
**Table** 3.18

**Jumlah Usaha Pertanian Perorangan yang Melakukan Kegiatan Ekonomi Selain Pertanian Menurut Kecamatan dan Jenis Kegiatan Ekonomi Selain Pertanian (unit), 2023**  
**Number of Individual Agricultural Holdings Engaging in Economic Activities Other Than Agriculture by District and Type of Economic Activities Other Than Agriculture (units), 2023**

Kecamatan Subdistrict	Usaha Pertanian Perorangan yang Melakukan Kegiatan Ekonomi Selain Pertanian <sup>1</sup> Individual Agricultural Holdings Engaging in Economic Activities Other than Agriculture <sup>1</sup>	Jenis Kegiatan Ekonomi Selain Pertanian Type of Economic Activities Other Than Agriculture	
		Manufaktur Pengolahan Produk Pertanian Agricultural Product Processing Manufacturing	Manufaktur Kerajinan Tangan Handicraft Manufacturing
(1)	(2)	(3)	(4)
Sopai	3	-	-
Kesu	2	-	1
Sanggalangi	1	-	-
Buntao	15	1	3
Rantebua	2	-	-
Nanggala	5	-	1
Tondon	5	-	1
Tallunglipu	1	-	-
Rantepao	4	-	-
Tikala	-	-	-
Sesean	-	-	-
Balusu	-	-	-
Sa'dan	-	-	-
Bengkelekila	-	-	-
Sesean Suloa	4	-	-
Kapala Pitu	-	-	-
Dende Piongan Napo	-	-	-
Awan Rante Karua	-	-	-
Rindingalo	1	-	-
Buntu Pepasan	-	-	-
Baruppu	8	-	1
<b>Toraja Utara</b>	<b>51</b>	<b>1</b>	<b>7</b>

Lanjutan Tabel/*Continued Table 3.18*

Kecamatan Subdistrict	Jenis Kegiatan Ekonomi Selain Pertanian Type of Economic Activities Other Than Agriculture			
	Perdagangan Grosir dan Eceran, Perbaikan Kendaraan Bermotor Wholesale and Retail Trade, Motor Vehicle Repair	Hotel dan Restoran Hotels and Restaurants	Agrowisata Agrotourism	Lainnya Others
(1)	(5)	(6)	(7)	(8)
Sopai	2	-	-	3
Kesu	1	-	-	1
Sanggalangi	1	-	-	1
Buntao	10	-	-	13
Rantebua	1	-	-	2
Nanggala	2	-	-	4
Tondon	2	-	-	4
Tallunglipu	1	-	-	-
Rantepao	1	-	-	4
Tikala	-	-	-	-
Sesean	-	-	-	-
Balusu	-	-	-	-
Sa'dan	-	-	-	-
Bengkelekila	-	-	-	-
Sesean Suloara	3	-	-	4
Kapala Pitu	-	-	-	-
Dende Piongan Napo	-	-	-	-
Awan Rante Karua	-	-	-	-
Rindingalo	1	-	-	1
Buntu Pepasan	-	-	-	-
Baruppu	4	-	-	8
<b>Toraja Utara</b>	<b>29</b>	<b>-</b>	<b>-</b>	<b>45</b>

Catatan/Note: <sup>1</sup> Satu Usaha Pertanian Perorangan dapat melakukan lebih dari satu jenis kegiatan ekonomi selain pertanian/One Individual Agricultural Holdings can engage in more than one type of economic activities other than agriculture.





**Tabel**  
**Table**

3.19

**Jumlah Rumah Tangga Usaha Pertanian Menurut Golongan Luas Lahan yang Dikuasai di Kabupaten Toraja Utara (rumah tangga), 2023**  
**Number of Agricultural Households by Classification Land Area Utilized in Toraja Utara Regency, (households), 2023**

Golongan Luas Lahan (m <sup>2</sup> ) Group Land Area	Jumlah Rumah Tangga Usaha Pertanian Number of Agricultural Households
(1)	(2)
< 1.000	17.713
1.000-1.999	147
2.000-4.999	1.085
5.000-9.999	7.908
10.000-19.999	331
20.000-29.999	6.743
>=30.000	1.982

<https://torutkab.bps.go.id>

**Tabel**  
**Table**

3.20

**Jumlah Usaha Pertanian Perorangan Pengguna Lahan Pertanian dan Usaha Pertanian Perorangan Gurem Menurut Kecamatan (unit), 2023**  
**Number of Individual Agricultural Holdings Utilizing Agricultural Land and Gurem Individual Agricultural Holdings by District (units), 2023**

<i>Kecamatan Subdistrict</i>	<i>Menggunakan Lahan Pertanian Using Agricultural Land</i>	<i>Usaha Pertanian Perorangan Gurem Gurem Individual Agricultural Holdings</i>
(1)	(2)	(3)
Sopai	2.546	2.486
Kesu	2.293	2.228
Sanggalangi	2.263	1.988
Buntao	2.014	1.559
Rantebua	1.653	953
Nanggala	1.818	1.625
Tondon	1.833	1.769
Tallunglipu	1.659	1.570
Rantepao	1.977	1.927
Tikala	1.969	1.918
Sesean	2.250	2.221
Balusu	1.446	1.240
Sa'dan	2.661	2.483
Bengkelekila	1.004	968
Sesean Suloa	1.056	1.026
Kapala Pitu	1.043	870
Dende Piongan Napo	1.555	1.465
Awan Rante Karua	880	821
Rindingalo	1.534	1.443
Buntu Pepasan	1.742	1.458
Baruppu	987	835
<b>Toraja Utara</b>	<b>36.183</b>	<b>32.853</b>



**Tabel**  
**Table**

3.21

**Jumlah Petani<sup>1</sup> Pengguna Lahan Pertanian dan Petani Gurem Menurut Kecamatan (orang), 2023**  
**Number of Farmers<sup>1</sup> Utilizing Agricultural Land and Gurem Farmer's by District (person), 2023**

Kecamatan Subdistrict	Menggunakan Lahan Pertanian Using Agricultural Land	Petani Gurem Gurem Farmer
(1)	(2)	(3)
Sopai	2.544	2.484
Kesu	2.292	2.227
Sanggalangi	2.262	1.987
Buntao	2.012	1.558
Rantebua	1.652	953
Nanggala	1.817	1.624
Tondon	1.833	1.769
Tallunglipu	1.657	1.568
Rantepao	1.972	1.922
Tikala	1.967	1.916
Sesean	2.249	2.220
Balusu	1.446	1.240
Sa'dan	2.660	2.482
Bengkelekila	1.004	968
Sesean Suloara	1.056	1.026
Kapala Pitu	1.043	870
Dende Piongan Napo	1.555	1.465
Awan Rante Karua	880	821
Rindingalo	1.534	1.443
Buntu Pepasan	1.741	1.457
Baruppu	987	835
<b>Toraja Utara</b>	<b>36.163</b>	<b>32.835</b>

Catatan/Note : <sup>1</sup> Petani yang dimaksud adalah pelaku usaha pertanian subsektor tanaman pangan, hortikultura, perkebunan, peternakan (konsep petani sesuai Permentan Nomor 4 Tahun 2019)/  
*Farmers referred to agricultural business actors in the sub-sectors of food crops, horticulture, estate crops, and livestock (farmer concept according to Minister of Agriculture Regulation Number 4 of 2019)*

**Tabel**  
**Table**

3.22

**Jumlah Usaha Pertanian Perorangan Pengguna Lahan Pertanian menurut Kecamatan dan Subsektor (unit), 2023**  
**Number of Individual Agricultural Holdings Utilizing Agricultural Land by District and Subsectors (units), 2023**

Kecamatan Subdistrict	Menggunakan Lahan Pertanian Using Agricultural Land		
	Petani Tanaman Pangan Food Crop Farmers	Petani Hortikultura Horticulture Farmers	Pekebun Planters
(1)	(2)	(3)	(4)
Sopai	1.530	67	396
Kesu	797	23	12
Sanggalangi	1.630	55	38
Buntao	1.427	225	770
Rantebua	1.306	73	1.462
Nanggala	1.649	34	456
Tondon	1.327	3	1
Tallunglipu	460	3	1
Rantepao	419	38	44
Tikala	1.309	42	85
Sesean	1.614	132	36
Balusu	1.320	2	8
Sa'dan	1.972	22	534
Bengkelekila	883	7	41
Sesean Suloa	898	33	458
Kapala Pitu	777	55	168
Dende Piongan Napo	1.386	11	420
Awan Rante Karua	773	72	179
Rindingalo	1.304	6	122
Buntu Pepasan	1.148	206	1.037
Baruppu	744	186	123
<b>Toraja Utara</b>	<b>24.673</b>	<b>1.295</b>	<b>6.391</b>

Lanjutan Tabel/*Continued Table 3.22*

Kecamatan Subdistrict	Menggunakan Lahan Pertanian Using Agricultural Land		
	Peternak Breeders	Pembudi daya Ikan Fish Cultivators	Petani Hutan Forest Farmers
(1)	(5)	(6)	(7)
Sopai	2.290	135	84
Kesu	2.132	110	5
Sanggalangi	2.020	161	6
Buntao	1.759	70	386
Rantebua	1.380	29	185
Nanggala	1.557	192	17
Tondon	1.754	69	-
Tallunglipu	1.608	21	1
Rantepao	1.919	53	29
Tikala	1.721	49	-
Sesean	2.040	23	1
Balusu	1.181	8	-
Sa'dan	2.028	42	11
Bengkelekila	928	21	-
Sesean Suloara	901	5	-
Kapala Pitu	978	4	-
Dende Piongan Napo	1.420	17	3
Awan Rante Karua	641	-	14
Rindingalo	1.417	17	9
Buntu Pepasan	1.568	49	27
Baruppu	884	14	-
<b>Toraja Utara</b>	<b>32.126</b>	<b>1.089</b>	<b>778</b>

**Tabel**  
**Table**

3.23

**Jumlah Usaha Pertanian Perorangan Gurem Menurut Kecamatan dan Subsektor (unit), 2023**  
**Number of Gurem Individual Agricultural Holdings by District and Subsector (units), 2023**

Kecamatan Subdistrict	Usaha Pertanian Perorangan Gurem Gurem Individual Agricultural Holdings		
	Petani Tanaman Pangan Food Crop Farmers	Petani Hortikultura Horticulture Farmers	Pekebun Planters
(1)	(2)	(3)	(4)
Sopai	1.484	65	373
Kesu	736	18	8
Sanggalangi	1.366	36	28
Buntao	1.076	116	406
Rantebua	680	52	779
Nanggala	1.460	27	409
Tondon	1.268	2	-
Tallunglipu	373	2	-
Rantepao	372	36	36
Tikala	1.261	40	83
Sesean	1.585	132	36
Balusu	1.115	2	6
Sa'dan	1.855	19	390
Bengkelekila	847	6	34
Sesean Suloara	870	30	439
Kapala Pitu	614	47	147
Dende Piongan Napo	1.306	10	370
Awan Rante Karua	714	72	165
Rindingalo	1.217	3	107
Buntu Pepasan	912	158	786
Baruppu	612	127	76
<b>Toraja Utara</b>	<b>21.723</b>	<b>1.000</b>	<b>4.678</b>

Lanjutan Tabel/*Continued Table 3.23*

Kecamatan Subdistrict	Usaha Pertanian Perorangan Gurem Gurem Individual Agricultural Holdings		
	Peternak Breeders	Pembudi daya Ikan Fish Cultivators	Petani Hutan Forest Farmers
(1)	(5)	(6)	(7)
Sopai	2.241	123	68
Kesu	2.080	85	3
Sanggalangi	1.767	84	2
Buntao	1.382	31	164
Rantebua	790	11	50
Nanggala	1.389	142	12
Tondon	1.692	63	-
Tallunglipu	1.532	16	1
Rantepao	1.878	43	28
Tikala	1.677	41	-
Sesean	2.014	21	1
Balusu	1.003	4	-
Sa'dan	1.893	39	8
Bengkelekila	893	18	-
Sesean Suloaara	873	5	-
Kapala Pitu	810	2	-
Dende Piongan Napo	1.340	17	2
Awan Rante Karua	589	-	12
Rindingalo	1.331	10	3
Buntu Pepasan	1.307	30	19
Baruppu	741	10	-
<b>Toraja Utara</b>	<b>29.222</b>	<b>795</b>	<b>373</b>

**Tabel**  
**Table**

3.24

**Jumlah Pengelola Usaha Pertanian Perorangan Menurut Kecamatan dan Pendidikan Tertinggi yang Ditamatkan (orang), 2023**  
**Number of Individual Agricultural Holders by District and Educational Attainment (person), 2023**

Kecamatan Subdistrict	Pendidikan Tertinggi yang Ditamatkan Educational Attainment			
	Tidak/Belum Pernah Sekolah No Schooling	Tidak/Belum tamat SD Not Yet Completed Primary School	SD/Sederajat Primary School	SLTP/Sederajat Junior High School
(1)	(2)	(3)	(4)	(5)
Sopai	257	251	578	456
Kesu	140	68	630	432
Sanggalangi	306	251	523	394
Buntao	338	153	475	399
Rantebua	363	170	335	301
Nanggala	233	128	529	287
Tondon	594	96	337	251
Tallunglipu	66	128	317	278
Rantepao	56	49	438	294
Tikala	299	85	442	347
Sesean	236	185	388	421
Balusu	234	193	279	205
Sa'dan	476	299	621	361
Bengkelekila	335	62	114	168
Sesean Suloara	205	76	253	185
Kapala Pitu	169	50	314	184
Dende Pongan Napo	146	287	385	324
Awan Rante Karua	380	118	170	57
Rindingalo	324	142	292	239
Buntu Pepsan	737	125	275	215
Baruppu	334	201	164	116
<b>Toraja Utara</b>	<b>6.228</b>	<b>3.117</b>	<b>7.859</b>	<b>5.914</b>



Lanjutan Tabel/*Continued Table 3.24*

Kecamatan Subdistrict	Pendidikan Tertinggi yang Ditamatkan Educational Attainment			
	SLTA/Sederajat Pertanian Agricultural Senior High School	SLTA/Sederajat Non Pertanian Non Agricultural Senior High School	SLTA/ sederajat Senior High School (6) + (7)	D1/D2/ D3 pertanian Agricultural D1/ D2/D3
(1)	(6)	(7)	(8)	(9)
Sopai	15	812	827	1
Kesu	11	797	808	1
Sanggalangi	16	640	656	4
Buntao	15	531	546	-
Rantebua	11	410	421	3
Nanggala	11	542	553	1
Tondon	3	442	445	1
Tallunglipu	5	640	645	4
Rantepao	22	859	881	2
Tikala	52	574	626	2
Sesean	18	780	798	6
Balusu	42	401	443	2
Sa'dan	37	697	734	13
Bengkelekila	7	261	268	-
Sesean Suloara	12	252	264	2
Kapala Pitu	1	272	273	-
Dende Piongan Napo	20	359	379	-
Awan Rante Karua	19	108	127	-
Rindingalo	71	349	420	6
Buntu Pepasan	14	248	262	-
Baruppu	-	127	127	-
<b>Toraja Utara</b>	<b>402</b>	<b>10.101</b>	<b>10.503</b>	<b>48</b>



Lanjutan Tabel/*Continued Table 3.24*

Kecamatan Subdistrict	Pendidikan Tertinggi yang Ditamatkan Educational Attainment				
	D1/D2/ D3 non pertanian Non Agricultural D1/D2/D3	D1/D2/D3 (9) + (10)	D4/S1 pertanian Agricultural D4/S1	D4/S1 non pertanian Non Agricultural D4/S1	D4/S1
(1)	(10)	(11)	(12)	(13)	(14)
Sopai	42	43	7	136	143
Kesu	29	30	9	175	184
Sanggalangi	34	38	9	132	141
Buntao	21	21	2	81	83
Rantebua	14	17	4	54	58
Nanggala	16	17	1	73	74
Tondon	27	28	1	74	75
Tallunglipu	28	32	4	193	197
Rantepao	52	54	7	197	204
Tikala	32	34	1	132	133
Sesean	34	40	4	181	185
Balusu	15	17	7	68	75
Sa'dan	22	35	2	133	135
Bengkelekila	16	16	2	40	42
Sesean Suloara	14	16	-	55	55
Kapala Pitu	14	14	1	46	47
Dende Piongan Napo	10	10	-	30	30
Awan Rante Karua	-	-	2	28	30
Rindingalo	8	14	13	89	102
Buntu Pepasan	9	9	3	114	117
Baruppu	4	4	1	43	44
<b>Toraja Utara</b>	<b>441</b>	<b>489</b>	<b>80</b>	<b>2.074</b>	<b>2.154</b>

Lanjutan Tabel/*Continued Table 3.24*

Kecamatan Subdistrict	Pendidikan Tertinggi yang Ditamatkan Educational Attainment				Jumlah Total
	Profesi Profession	S2/S3 Pertanian Agricultural S2/S3	S2/S3 non pertanian Non Agricultural S2/S3	S2/S3 S2/S3 (16) + (17)	
(1)	(15)	(16)	(17)	(18)	(19)
Sopai	-	-	4	4	2.559
Kesu	1	1	1	2	2.295
Sanggalangi	3	-	2	2	2.314
Buntao	1	-	-	-	2.016
Rantebua	-	-	2	2	1.667
Nanggala	-	1	1	2	1.823
Tondon	-	-	8	8	1.834
Tallunglipu	4	1	14	15	1.682
Rantepao	-	1	2	3	1.979
Tikala	-	2	3	5	1.971
Sesean	-	-	5	5	2.258
Balusu	-	-	-	-	1.446
Sa'dan	-	-	1	1	2.662
Bengkelekila	-	-	2	2	1.007
Sesean Suloara	3	-	1	1	1.058
Kapala Pitu	-	-	-	-	1.051
Dende Piongan Napo	-	-	1	1	1.562
Awan Rante Karua	-	1	1	2	884
Rindingalo	-	-	2	2	1.535
Buntu Pepasan	1	1	1	2	1.743
Baruppu	1	-	-	-	991
<b>Toraja Utara</b>	<b>14</b>	<b>8</b>	<b>51</b>	<b>59</b>	<b>36.337</b>

**Tabel**  
**Table**

3.25

**Jumlah Pengelola Usaha Pertanian Perorangan Berjenis Kelamin Laki-Laki Menurut Kecamatan dan Pendidikan Tertinggi yang Ditamatkan (orang), 2023**  
**Number of Male Agricultural Household Members by District and Educational Attainment (person), 2023**

Kecamatan Subdistrict	Pendidikan Tertinggi yang Ditamatkan Educational Attainment			
	Tidak/Belum Pernah Sekolah No Schooling	Tidak/Belum tamat SD Not Yet Completed Primary School	SD/Sederajat Primary School	SLTP/Sederajat Junior High School
(1)	(2)	(3)	(4)	(5)
Sopai	201	191	463	352
Kesu	89	43	431	254
Sanggalangi	220	201	435	326
Buntao	252	123	401	346
Rantebua	270	141	284	259
Nanggala	159	90	424	240
Tondon	443	76	275	209
Tallunglipu	50	98	241	207
Rantepao	39	28	315	217
Tikala	225	59	344	263
Sesean	157	134	291	332
Balusu	173	144	208	176
Sa'dan	360	243	509	311
Bengkelekila	247	47	89	152
Sesean Suloara	158	59	208	157
Kapala Pitu	133	40	253	139
Dende Piongan Napo	111	236	333	287
Awan Rante Karua	331	101	157	54
Rindingalo	263	113	249	186
Buntu Pepasan	558	105	227	179
Baruppu	267	145	130	76
<b>Toraja Utara</b>	<b>4.706</b>	<b>2.417</b>	<b>6.267</b>	<b>4.722</b>

Lanjutan Tabel/*Continued Table 3.25*

Kecamatan Subdistrict	Pendidikan Tertinggi yang Ditamatkan Educational Attainment			
	SLTA/Sederajat Pertanian Agricultural Senior High School	SLTA/Sederajat Non Pertanian Non Agricultural Senior High School	SLTA/ sederajat Senior High School (6) + (7)	D1/D2/ D3 pertanian Agricultural D1/ D2/D3
(1)	(6)	(7)	(8)	(9)
Sopai	13	625	638	1
Kesu	10	467	477	-
Sanggalangi	14	542	556	2
Buntao	14	460	474	-
Rantebua	9	355	364	3
Nanggala	11	487	498	1
Tondon	3	392	395	1
Tallunglipu	4	525	529	2
Rantepao	17	659	676	1
Tikala	46	410	456	1
Sesean	13	619	632	5
Balusu	34	331	365	2
Sa'dan	31	588	619	12
Bengkelekila	6	226	232	-
Sesean Suloara	12	220	232	2
Kapala Pitu	-	224	224	-
Dende Piongan Napo	19	325	344	-
Awan Rante Karua	16	99	115	-
Rindingalo	66	304	370	4
Buntu Pepasan	14	217	231	-
Baruppu	-	102	102	-
<b>Toraja Utara</b>	<b>352</b>	<b>8.177</b>	<b>8.529</b>	<b>37</b>



Lanjutan Tabel/Continued Table 3.25

Kecamatan Subdistrict	Pendidikan Tertinggi yang Ditamatkan Educational Attainment				
	D1/D2/ D3 non pertanian Non Agricultural D1/D2/D3	D1/D2/D3 (9) + (10)	D4/S1 pertanian Agricultural D4/S1	D4/S1 non pertanian Non Agricultural D4/S1	D4/S1 (12) + (13)
(1)	(10)	(11)	(12)	(13)	(14)
Sopai	24	25	6	105	111
Kesu	14	14	6	119	125
Sanggalangi	22	24	7	103	110
Buntao	14	14	2	68	70
Rantebua	11	14	4	41	45
Nanggala	11	12	1	65	66
Tondon	23	24	1	63	64
Tallunglipu	22	24	4	162	166
Rantepao	36	37	5	149	154
Tikala	20	21	-	99	99
Sesean	20	25	3	143	146
Balusu	11	13	6	57	63
Sa'dan	17	29	1	120	121
Bengkelekila	14	14	2	37	39
Sesean Suloa	13	15	-	43	43
Kapala Pitu	10	10	1	36	37
Dende Piongan Napo	9	9	-	27	27
Awan Rante Karua	-	-	1	18	19
Rindingalo	5	9	12	77	89
Buntu Pepasan	6	6	2	95	97
Baruppu	3	3	1	35	36
<b>Toraja Utara</b>	<b>305</b>	<b>342</b>	<b>65</b>	<b>1.662</b>	<b>1.727</b>

Lanjutan Tabel/*Continued Table 3.25*

Kecamatan Subdistrict	Pendidikan Tertinggi yang Ditamatkan Educational Attainment				Jumlah Total
	Profesi Profession	S2/S3 Pertanian Agricultural S2/S3	S2/S3 non pertanian Non Agricultural S2/S3	S2/S3 S2/S3 (16) + (17)	
(1)	(15)	(16)	(17)	(18)	(19)
Sopai	-	-	2	2	1.983
Kesu	-	1	1	2	1.435
Sanggalangi	3	-	2	2	1.877
Buntao	1	-	-	-	1.681
Rantebua	-	-	2	2	1.379
Nanggala	-	1	1	2	1.491
Tondon	-	-	6	6	1.492
Tallunglipu	3	-	14	14	1.332
Rantepao	-	1	2	3	1.469
Tikala	-	2	3	5	1.472
Sesean	-	-	4	4	1.721
Balusu	-	-	-	-	1.142
Sa'dan	-	-	1	1	2.193
Bengkelekila	-	-	2	2	822
Sesean Suloara	1	-	-	-	873
Kapala Pitu	-	-	-	-	836
Dende Piongan Napo	-	-	1	1	1.348
Awan Rante Karua	-	1	1	2	779
Rindingalo	-	-	2	2	1.281
Buntu Pepasan	1	1	1	2	1.406
Baruppu	1	-	-	-	760
<b>Toraja Utara</b>	<b>10</b>	<b>7</b>	<b>45</b>	<b>52</b>	<b>28.772</b>

**Tabel**  
**Table**

3.26

**Jumlah Pengelola Usaha Pertanian Perorangan Berjenis Kelamin Perempuan Menurut Kecamatan dan Pendidikan Tertinggi yang Ditamatkan (orang), 2023**  
**Number of Female Agricultural Household Members by District and Educational Attainment (person), 2023**

Kecamatan Subdistrict	Pendidikan Tertinggi yang Ditamatkan Educational Attainment			
	Tidak/Belum Pernah Sekolah No Schooling	Tidak/Belum tamat SD Not Yet Completed Primary School	SD/Sederajat Primary School	SLTP/Sederajat Junior High School
(1)	(2)	(3)	(4)	(5)
Sopai	56	60	115	104
Kesu	51	25	199	178
Sanggalangi	86	50	88	68
Buntao	86	30	74	53
Rantebua	93	29	51	42
Nanggala	74	38	105	47
Tondon	151	20	62	42
Tallunglipu	16	30	76	71
Rantepao	17	21	123	77
Tikala	74	26	98	84
Sesean	79	51	97	89
Balusu	61	49	71	29
Sa'dan	116	56	112	50
Bengkelekila	88	15	25	16
Sesean Suloara	47	17	45	28
Kapala Pitu	36	10	61	45
Dende Piongan Napo	35	51	52	37
Awan Rante Karua	49	17	13	3
Rindingalo	61	29	43	53
Buntu Pepsan	179	20	48	36
Baruppu	67	56	34	40
<b>Toraja Utara</b>	<b>1.522</b>	<b>700</b>	<b>1.592</b>	<b>1.192</b>



Lanjutan Tabel/*Continued Table 3.26*

Kecamatan Subdistrict	Pendidikan Tertinggi yang Ditamatkan Educational Attainment			
	SLTA/Sederajat Pertanian Agricultural Senior High School	SLTA/Sederajat Non Pertanian Non Agricultural Senior High School	SLTA/ sederajat Senior High School (6) + (7)	D1/D2/ D3 pertanian Agricultural D1/ D2/D3
(1)	(6)	(7)	(8)	(9)
Sopai	2	187	189	-
Kesu	1	330	331	1
Sanggalangi	2	98	100	2
Buntao	1	71	72	-
Rantebua	2	55	57	-
Nanggala	-	55	55	-
Tondon	-	50	50	-
Tallunglipu	1	115	116	2
Rantepao	5	200	205	1
Tikala	6	164	170	1
Sesean	5	161	166	1
Balusu	8	70	78	-
Sa'dan	6	109	115	1
Bengkelekila	1	35	36	-
Sesean Suloara	-	32	32	-
Kapala Pitu	1	48	49	-
Dende Piongan Napo	1	34	35	-
Awan Rante Karua	3	9	12	-
Rindingalo	5	45	50	2
Buntu Pepasan	-	31	31	-
Baruppu	-	25	25	-
<b>Toraja Utara</b>	<b>50</b>	<b>1.924</b>	<b>1.974</b>	<b>11</b>



Lanjutan Tabel/*Continued Table 3.26*

Kecamatan Subdistrict	Pendidikan Tertinggi yang Ditamatkan Educational Attainment				
	D1/D2/ D3 non pertanian Non Agricultural D1/D2/D3	D1/D2/D3 (9) + (10)	D4/S1 pertanian Agricultural D4/S1	D4/S1 non pertanian Non Agricultural D4/S1	D4/S1 (12) + (13)
(1)	(10)	(11)	(12)	(13)	(14)
Sopai	18	18	1	31	32
Kesu	15	16	3	56	59
Sanggalangi	12	14	2	29	31
Buntao	7	7	-	13	13
Rantebua	3	3	-	13	13
Nanggala	5	5	-	8	8
Tondon	4	4	-	11	11
Tallunglipu	6	8	-	31	31
Rantepao	16	17	2	48	50
Tikala	12	13	1	33	34
Sesean	14	15	1	38	39
Balusu	4	4	1	11	12
Sa'dan	5	6	1	13	14
Bengkelekila	2	2	-	3	3
Sesean Suloa	1	1	-	12	12
Kapala Pitu	4	4	-	10	10
Dende Pongan Napo	1	1	-	3	3
Awan Rante Karua	-	-	1	10	11
Rindingalo	3	5	1	12	13
Buntu Pepasan	3	3	1	19	20
Baruppu	1	1	-	8	8
<b>Toraja Utara</b>	<b>136</b>	<b>147</b>	<b>15</b>	<b>412</b>	<b>427</b>

Lanjutan Tabel/*Continued Table 3.26*

Kecamatan Subdistrict	Pendidikan Tertinggi yang Ditamatkan Educational Attainment				Jumlah Total
	Profesi Profession	S2/S3 Pertanian Agricultural S2/S3	S2/S3 non pertanian Non Agricultural S2/S3	S2/S3 S2/S3 (16) + (17)	
(1)	(15)	(16)	(17)	(18)	(19)
Sopai	-	-	2	2	576
Kesu	1	-	-	-	860
Sanggalangi	-	-	-	-	437
Buntao	-	-	-	-	335
Rantebua	-	-	-	-	288
Nanggala	-	-	-	-	332
Tondon	-	-	2	2	342
Tallunglipu	1	1	-	1	350
Rantepao	-	-	-	-	510
Tikala	-	-	-	-	499
Sesean	-	-	1	1	537
Balusu	-	-	-	-	304
Sa'dan	-	-	-	-	469
Bengkelekila	-	-	-	-	185
Sesean Suloa	2	-	1	1	185
Kapala Pitu	-	-	-	-	215
Dende Piongan Napo	-	-	-	-	214
Awan Rante Karua	-	-	-	-	105
Rindingalo	-	-	-	-	254
Buntu Pepasan	-	-	-	-	337
Baruppu	-	-	-	-	231
<b>Toraja Utara</b>	<b>4</b>	<b>1</b>	<b>6</b>	<b>7</b>	<b>7.565</b>

**Tabel**  
**Table** 3.27

**Jumlah Anggota Rumah Tangga Usaha Pertanian Berumur 10 Tahun ke Atas Menurut Kecamatan dan Aktivitas Ekonomi yang Dilakukan (orang), 2023**  
**Number of Agricultural Household Members Aged 10 Years and Above by District and Economic Activity (person), 2023**

Kecamatan Subdistrict	Jumlah ART berumur 10 Tahun ke Atas <sup>1</sup> Total of Agricultural Household Members Aged 10 Years and Above <sup>1</sup>	Aktivitas Ekonomi Economic Activity	
		Pengelola Usaha Tanaman Pangan, Hortikultura, Perkebunan, dan/atau peternakan Food Crop, Horticulture, Estate Crop, and/or Livestock Holders	Pengelola Usaha Perikanan dan atau Kehutanan Fishery and/or Forestry Holders
(1)	(2)	(3)	(4)
Sopai	5.968	2.557	203
Kesu	5.753	2.294	112
Sanggalangi	6.239	2.313	165
Buntao	6.121	2.015	438
Rantebua	4.459	1.667	204
Nanggala	4.881	1.822	219
Tondon	6.381	1.834	69
Tallunglipu	4.112	1.680	22
Rantepao	4.068	1.973	80
Tikala	4.887	1.969	49
Sesean	6.675	2.257	25
Balusu	3.536	1.446	8
Sa'dan	7.657	2.661	53
Bengkelekila	3.086	1.007	21
Sesean Suloara	3.546	1.058	5
Kapala Pitu	3.862	1.051	4
Dende Piongan Napo	4.931	1.562	20
Awan Rante Karua	1.818	884	14
Rindingalo	3.738	1.535	24
Buntu Pepasan	5.867	1.742	74
Baruppu	2.607	991	36
<b>Toraja Utara</b>	<b>100.192</b>	<b>36.318</b>	<b>1.845</b>

Lanjutan Tabel/*Continued Table 3.27*

Kecamatan Subdistrict	Aktivitas Ekonomi Economic Activity		
	Pengelola Usaha Jasa Pertanian Agricultural Services Holders	Pekerja pada unit usaha tanaman pangan, hortikultura, perkebunan, dan/atau peternakan Workers in Food Crops, Horticulture, Plantation, and/or Livestock Businesses	Pekerja pada unit usaha perikanan dan atau kehutanan Workers in Fishery and/or Forestry Businesses
(1)	(5)	(6)	(7)
Sopai	24	2.833	7
Kesu	6	2.042	-
Sanggalangi	22	3.666	1
Buntao	112	4.100	3
Rantebua	73	2.711	-
Nanggala	153	3.040	4
Tondon	60	4.450	-
Tallunglipu	4	2.230	3
Rantepao	3	1.847	-
Tikala	16	2.213	-
Sesean	28	4.225	1
Balusu	10	2.155	-
Sa'dan	24	4.900	-
Bengkelekila	15	2.066	-
Sesean Suloara	27	2.593	-
Kapala Pitu	12	2.702	-
Dende Piongan Napo	72	3.312	1
Awan Rante Karua	163	915	-
Rindingalo	31	2.049	5
Buntu Pepasan	91	4.093	-
Baruppu	41	1.508	-
<b>Toraja Utara</b>	<b>987</b>	<b>59.650</b>	<b>25</b>



Lanjutan Tabel/Continued Table 3.27

Kecamatan Subdistrict	Aktivitas Ekonomi Economic Activity		
	Pekerja pada unit usaha jasa pertanian Workers in Agricultural Services Businesses	Pengelola usaha lainnya Other Business Holders	Pekerja pada unit usaha lainnya Workers in Other Business
(1)	(8)	(9)	(10)
Sopai	6	79	1.768
Kesu	3	111	2.336
Sanggalangi	10	132	1.307
Buntao	15	349	801
Rantebua	5	130	206
Nanggala	8	67	508
Tondon	11	148	610
Tallunglipu	2	50	965
Rantepao	-	120	955
Tikala	2	31	1.078
Sesean	3	74	479
Balusu	-	110	395
Sa'dan	1	14	664
Bengkelekila	-	21	203
Sesean Suloara	2	33	460
Kapala Pitu	1	44	426
Dende Piongan Napo	2	70	882
Awan Rante Karua	18	1	107
Rindingalo	5	103	601
Buntu Pepasan	-	3	379
Baruppu	-	105	354
<b>Toraja Utara</b>	<b>94</b>	<b>1.795</b>	<b>15.484</b>

Lanjutan Tabel/*Continued Table 3.27*

Kecamatan Subdistrict	Aktivitas Ekonomi Economic Activity	
	Pengelola Usaha tanaman pangan, hortikultura, perkebunan, peternakan, Perikanan, Kehutanan, dan/atau jasa pertanian Food Crop, Horticulture, Estate Crop, Livestock, Fishery, Forestry, and/or Agricultural Services Holders	Pengelola Usaha tanaman pangan, hortikultura, perkebunan, peternakan, Perikanan, Kehutanan Food Crop, Horticulture, Estate Crop, Livestock, Fishery, Forestry Holders
(1)	(11)	(12)
Sopai	2.559	2.559
Kesu	2.295	2.295
Sanggalangi	2.314	2.314
Buntao	2.016	2.016
Rantebua	1.667	1.667
Nanggala	1.823	1.822
Tondon	1.834	1.834
Tallunglipu	1.682	1.682
Rantepao	1.979	1.979
Tikala	1.971	1.971
Sesean	2.258	2.258
Balusu	1.446	1.446
Sa'dan	2.662	2.662
Bengkelekila	1.007	1.007
Sesean Suloaara	1.058	1.058
Kapala Pitu	1.051	1.051
Dende Piongan Napo	1.562	1.562
Awan Rante Karua	884	884
Rindingalo	1.535	1.535
Buntu Pepasan	1.743	1.743
Baruppu	991	991
<b>Toraja Utara</b>	<b>36.337</b>	<b>36.336</b>

Catatan/Note: <sup>1</sup> Seorang ART Berumur 10 Tahun ke Atas dapat melakukan beberapa aktivitas/Agricultural Household Members Aged 10 Years and Above can do several activities

**Tabel**  
**Table** 3.28

**Jumlah Anggota Rumah Tangga Usaha Pertanian Berjenis Kelamin Laki-Laki Berumur 10 Tahun ke Atas Menurut Kecamatan dan Aktivitas Ekonomi yang Dilakukan (orang), 2023**  
**Number of Male Agricultural Household Members Aged 10 Years and Above by District and Economic Activity (person), 2023**

Kecamatan Subdistrict	Jumlah ART berumur di atas 10 Tahun <sup>1</sup> Total of Agricultural Household Members Aged 10 Years and Above <sup>1</sup>	Aktivitas Ekonomi Economic Activity	
		Pengelola Usaha Tanaman Pangan, Hortikultura, Perkebunan, dan/ atau peternakan Food Crop, Horticulture, Estate Crop, and/or Livestock Holders	Pengelola Usaha Perikanan dan atau Kehutanan Fishery and/or Forestry Holders
(1)	(2)	(3)	(4)
Sopai	3.238	1.982	170
Kesu	2.984	1.434	105
Sanggalangi	3.236	1.876	152
Buntao	3.078	1.680	393
Rantebua	2.274	1.379	169
Nanggala	2.502	1.491	200
Tondon	3.167	1.492	66
Tallunglipu	2.089	1.330	22
Rantepao	2.051	1.463	76
Tikala	2.601	1.470	45
Sesean	3.432	1.720	21
Balusu	1.798	1.142	8
Sa'dan	3.897	2.192	52
Bengkelekila	1.531	822	19
Sesean Suloara	1.807	873	5
Kapala Pitu	2.023	836	4
Dende Piongan Napo	2.580	1.348	16
Awan Rante Karua	1.033	779	14
Rindingalo	1.907	1.281	21
Buntu Pepasan	2.914	1.405	69
Baruppu	1.320	760	33
<b>Toraja Utara</b>	<b>51.462</b>	<b>28.755</b>	<b>1.660</b>



Lanjutan Tabel/*Continued Table 3.28*

<i>Kecamatan Subdistrict</i>	<i>Aktivitas Ekonomi Economic Activity</i>		
	<i>Pengelola Usaha Jasa Pertanian Agricultural Services Holders</i>	<i>Pekerja pada unit usaha tanaman pangan, hortikultura, perkebunan, dan/atau peternakan Workers in Food Crops, Horticulture, Plantation, and/or Livestock Businesses</i>	<i>Pekerja pada unit usaha perikanan dan atau kehutanan Workers in Fishery and/or Forestry Businesses</i>
(1)	(5)	(6)	(7)
Sopai	22	960	2
Kesu	6	585	-
Sanggalangi	22	1.231	1
Buntao	107	1.402	-
Rantebua	73	847	-
Nanggala	148	1.006	-
Tondon	57	1.636	-
Tallunglipu	4	643	2
Rantepao	3	456	-
Tikala	15	711	-
Sesean	27	1.593	1
Balusu	10	737	-
Sa'dan	24	1.663	-
Bengkelekila	14	707	-
Sesean Suloaara	26	1.060	-
Kapala Pitu	12	1.103	-
Dende Pongan Napo	69	1.245	1
Awan Rante Karua	148	249	-
Rindingalo	27	571	1
Buntu Pepasan	78	1.503	-
Baruppu	40	487	-
<b>Toraja Utara</b>	<b>932</b>	<b>20.395</b>	<b>8</b>



Lanjutan Tabel/*Continued Table 3.28*

Kecamatan Subdistrict	Aktivitas Ekonomi Economic Activity		
	Pekerja pada unit usaha jasa pertanian Workers in Agricultural Services Businesses	Pengelola usaha lainnya Other Business Holders	Pekerja pada unit usaha lainnya Workers in Other Business
(1)	(8)	(9)	(10)
Sopai	6	40	1.248
Kesu	2	53	1.598
Sanggalangi	10	102	930
Buntao	14	280	528
Rantebua	5	99	116
Nanggala	6	50	356
Tondon	7	101	443
Tallunglipu	2	24	614
Rantepao	-	79	666
Tikala	2	17	729
Sesean	2	54	309
Balusu	-	65	234
Sa'dan	1	8	491
Bengkelekila	-	4	142
Sesean Suloara	1	20	309
Kapala Pitu	-	25	281
Dende Piongan Napo	2	11	445
Awan Rante Karua	5	1	70
Rindingalo	-	46	354
Buntu Pepasan	-	-	255
Baruppu	-	50	259
<b>Toraja Utara</b>	<b>65</b>	<b>1.129</b>	<b>10.377</b>

Lanjutan Tabel/*Continued Table 3.28*

<i>Kecamatan Subdistrict</i>	<i>Pengelola Usaha tanaman pangan, hortikultura, perkebunan, peternakan, Perikanan, Kehutanan, dan/atau jasa pertanian Food Crop, Horticulture, Estate Crop, Livestock, Fishery, Forestry, and/or Agricultural Services Holders</i>	<i>Pengelola Usaha tanaman pangan, hortikultura, perkebunan, peternakan, Perikanan, Kehutanan Food Crop, Horticulture, Estate Crop, Livestock, Fishery, Forestry Holders</i>
(1)	(11)	(12)
Sopai	1.983	1.983
Kesu	1.435	1.435
Sanggalangi	1.877	1.877
Buntao	1.681	1.681
Rantebua	1.379	1.379
Nanggala	1.491	1.491
Tondon	1.492	1.492
Tallunglipu	1.332	1.332
Rantepao	1.469	1.469
Tikala	1.472	1.472
Sesean	1.721	1.721
Balusu	1.142	1.142
Sa'dan	2.193	2.193
Bengkelekila	822	822
Sesean Suloara	873	873
Kapala Pitu	836	836
Dende Piongan Napo	1.348	1.348
Awan Rante Karua	779	779
Rindingalo	1.281	1.281
Buntu Pepasan	1.406	1.406
Baruppu	760	760
<b>Toraja Utara</b>	<b>28.772</b>	<b>28.772</b>

Catatan/Note : <sup>1</sup> Seorang ART Berjenis Kelamin Laki-laki Berumur 10 Tahun ke Atas dapat melakukan beberapa aktivitas/*Male Agricultural Household Members Aged 10 Years and Above can do several activities*

**Tabel**  
**Table**

3.29

**Jumlah Anggota Rumah Tangga Usaha Pertanian Berjenis Kelamin Perempuan Berumur 10 Tahun ke Atas Menurut Kecamatan dan Aktivitas Ekonomi yang Dilakukan (orang), 2023**  
**Number of Female Agricultural Household Members Aged 10 Years and Above by District and Economic Activity (person), 2023**

Kecamatan Subdistrict	Jumlah ART berumur di atas 10 Tahun <sup>1</sup> Total of Agricultural Household Members Aged 10 Years and Above <sup>1</sup>	Aktivitas Ekonomi Economic Activity	
		Pengelola Usaha Tanaman Pangan, Hortikultura, Perkebunan, dan/atau peternakan Food Crop, Horticulture, Estate Crop, and/ or Livestock Holders	Pengelola Usaha Perikanan dan atau Kehutanan Fishery and/or Forestry Holders
(1)	(2)	(3)	(4)
Sopai	2.730	575	33
Kesu	2.769	860	7
Sanggalangi	3.003	437	13
Buntao	3.043	335	45
Rantebua	2.185	288	35
Nanggala	2.379	331	19
Tondon	3.214	342	3
Tallunglipu	2.023	350	-
Rantepao	2.017	510	4
Tikala	2.286	499	4
Sesean	3.243	537	4
Balusu	1.738	304	-
Sa'dan	3.760	469	1
Bengkelekila	1.555	185	2
Sesean Suloara	1.739	185	-
Kapala Pitu	1.839	215	-
Dende Piongan Napo	2.351	214	4
Awan Rante Karua	785	105	-
Rindingalo	1.831	254	3
Buntu Pepasan	2.953	337	5
Baruppu	1.287	231	3
<b>Toraja Utara</b>	<b>48.730</b>	<b>7.563</b>	<b>185</b>



Lanjutan Tabel/Continued Table 3.39

Kecamatan Subdistrict	Aktivitas Ekonomi Economic Activity		
	Pengelola Usaha Jasa Pertanian Agricultural Services Holders	Pekerja pada unit usaha tanaman pangan, hortikultura, perkebunan, dan/atau peternakan Workers in Food Crops, Horticulture, Plantation, and/or Livestock Businesses	Pekerja pada unit usaha perikanan dan atau kehutanan Workers in Fishery and/or Forestry Businesses
(1)	(5)	(6)	(7)
Sopai	2	1.873	5
Kesu	-	1.457	-
Sanggalangi	-	2.435	-
Buntao	5	2.698	3
Rantebua	-	1.864	-
Nanggala	5	2.034	4
Tondon	3	2.814	-
Tallunglipu	-	1.587	1
Rantepao	-	1.391	-
Tikala	1	1.502	-
Sesean	1	2.632	-
Balusu	-	1.418	-
Sa'dan	-	3.237	-
Bengkelekila	1	1.359	-
Sesean Sulooara	1	1.533	-
Kapala Pitu	-	1.599	-
Dende Piongan Napo	3	2.067	-
Awan Rante Karua	15	666	-
Rindingalo	4	1.478	4
Buntu Pepasan	13	2.590	-
Baruppu	1	1.021	-
<b>Toraja Utara</b>	<b>55</b>	<b>39.255</b>	<b>17</b>



Lanjutan Tabel/*Continued Table 3.39*

Kecamatan Subdistrict	Aktivitas Ekonomi Economic Activity		
	Pekerja pada unit usaha jasa pertanian Workers in Agricultural Services Businesses	Pengelola usaha lainnya Other Business Holders	Pekerja pada unit usaha lainnya Workers in Other Business
(1)	(8)	(9)	(10)
Sopai	-	39	520
Kesu	1	58	738
Sanggalangi	-	30	377
Buntao	1	69	273
Rantebua	-	31	90
Nanggala	2	17	152
Tondon	4	47	167
Tallunglipu	-	26	351
Rantepao	-	41	289
Tikala	-	14	349
Sesean	1	20	170
Balusu	-	45	161
Sa'dan	-	6	173
Bengkelekila	-	17	61
Sesean Suloara	1	13	151
Kapala Pitu	1	19	145
Dende Piongan Napo	-	59	437
Awan Rante Karua	13	-	37
Rindingalo	5	57	247
Buntu Pepasan	-	3	124
Baruppu	-	55	95
<b>Toraja Utara</b>	<b>29</b>	<b>666</b>	<b>5.107</b>

Lanjutan Tabel/*Continued Table 3.39*

Kecamatan Subdistrict	Aktivitas Ekonomi Economic Activity	
	Pengelola Usaha tanaman pangan, hortikultura, perkebunan, peternakan, Perikanan, Kehutanan, dan/atau jasa pertanian <i>Food Crop, Horticulture, Estate Crop, Livestock, Fishery, Forestry, and/or Agricultural Services Holders</i>	Pengelola Usaha tanaman pangan, hortikultura, perkebunan, peternakan, Perikanan, Kehutanan <i>Food Crop, Horticulture, Estate Crop, Livestock, Fishery, Forestry Holders</i>
(1)	(11)	(12)
Sopai	576	576
Kesu	860	860
Sanggalangi	437	437
Buntao	335	335
Rantebua	288	288
Nanggala	332	331
Tondon	342	342
Tallunglipu	350	350
Rantepao	510	510
Tikala	499	499
Sesean	537	537
Balusu	304	304
Sa'dan	469	469
Bengkelekila	185	185
Sesean Suloaara	185	185
Kapala Pitu	215	215
Dende Piongan Napo	214	214
Awan Rante Karua	105	105
Rindingalo	254	254
Buntu Pepasan	337	337
Baruppu	231	231
<b>Toraja Utara</b>	<b>7.565</b>	<b>7.564</b>

Catatan/Note : <sup>1</sup> Seorang ART Berjenis Kelamin Perempuan Berumur 10 Tahun ke Atas dapat melakukan beberapa aktivitas/ *Female Agricultural Household Members Aged 10 Years and Above can do several activities*

**Tabel**  
**Table** 3.30

**Jumlah Anggota Rumah Tangga Usaha Pertanian Berumur 18 Tahun ke Atas yang Memiliki Lahan Pertanian Menurut Kecamatan, Keberadaan Bukti Kepemilikan Tertulis Dan Jenis Kelamin (orang), 2023**  
**Number of Agricultural Household Members Aged 18 Years and Above Having Agricultural Land by District, Having Written Proof of Ownership and Sex (person), 2023**

Kecamatan Subdistrict	Ada Bukti Kepemilikan Tertulis There is Written Proof of Ownership		
	Laki-laki Male	Perempuan Female	Jumlah Total
(1)	(2)	(3)	(4)
Sopai	498	232	730
Kesu	112	63	175
Sanggalangi	171	93	264
Buntao	150	54	204
Rantebua	211	77	288
Nanggala	50	42	92
Tondon	60	33	93
Tallunglipu	844	210	1.054
Rantepao	718	281	999
Tikala	228	124	352
Sesean	526	385	911
Balusu	40	22	62
Sa'dan	370	104	474
Bengkelekila	134	49	183
Sesean Suloara	387	210	597
Kapala Pitu	103	44	147
Dende Piongan Napo	112	40	152
Awan Rante Karua	18	9	27
Rindingalo	527	199	726
Buntu Pepasan	126	124	250
Baruppu	46	37	83
<b>Toraja Utara</b>	<b>5.431</b>	<b>2.432</b>	<b>7.863</b>



Lanjutan Tabel/*Continued Table 3.30*

Kecamatan Subdistrict	Tidak Ada Bukti Kepemilikan Tertulis No Written Proof of Ownership		
	Laki-laki Male	Perempuan Female	Jumlah Total
(1)	(5)	(6)	(7)
Sopai	564	350	914
Kesu	137	53	190
Sanggalangi	688	367	1.055
Buntao	690	295	985
Rantebua	680	325	1.005
Nanggala	1.047	558	1.605
Tondon	369	197	566
Tallunglipu	50	11	61
Rantepao	22	9	31
Tikala	93	65	158
Sesean	392	235	627
Balusu	690	287	977
Sa'dan	1.192	516	1.708
Bengkelekila	480	216	696
Sesean Suloara	297	136	433
Kapala Pitu	328	244	572
Dende Piongan Napo	954	728	1.682
Awan Rante Karua	109	80	189
Rindingalo	120	79	199
Buntu Pepasan	1.047	931	1.978
Baruppu	331	254	585
<b>Toraja Utara</b>	<b>10.280</b>	<b>5.936</b>	<b>16.216</b>



STASS  
STASS  
STASS

**BAB**  

---

**CHAPTER**

**4**

<https://torutkab.bps.go.id>

**LAHAN  
PERTANIAN**  
**AGRICULTURAL LAND**







## PENJELASAN TEKNIS

1. **Golongan Luas Lahan** merujuk pada pengelompokan luas lahan pada Sensus Pertanian 2013 (ST2013).
2. **Golongan Luas Lahan yang Dikuasai Termasuk Tempat Tinggal** adalah pengelompokan luas lahan yang dikuasai yang terdiri atas lahan pertanian (lahan sawah dan/atau lahan bukan sawah), lahan lainnya (bukan lahan pertanian dan bukan tempat tinggal), dan lahan tempat tinggal yang berada dalam satu kewenangan, yang mencakup lahan milik sendiri dan lahan yang berasal dari pihak lain, tidak termasuk lahan yang berada di pihak lain.
3. **Golongan Luas Lahan yang Dikuasai Selain Tempat Tinggal** adalah pengelompokan luas lahan yang dikuasai yang terdiri atas lahan pertanian dan lahan lainnya (bukan lahan pertanian dan bukan tempat tinggal), yang berada dalam satu kewenangan, yang mencakup lahan milik sendiri dan lahan yang berasal dari pihak lain, tidak termasuk lahan yang berada di pihak lain.
4. **Golongan Luas Lahan Pertanian yang Dikuasai** adalah pengelompokan luas lahan yang dikuasai yang terdiri atas lahan pertanian yang berada dalam satu kewenangan, yang mencakup lahan milik sendiri dan lahan yang berasal dari pihak lain, tidak termasuk lahan yang berada di pihak lain.
5. **Lahan pertanian** adalah lahan yang mencakup lahan untuk tanaman semusim (berupa sawah ataupun bukan sawah/lahan kering), padang rumput sementara maupun permanen, lahan yang sementara belum ditanami menunggu penanaman, lahan untuk

## TECHNICAL NOTES

1. **Group of Land Area** refers to the land area groupings in the 2013 Census of Agriculture (ST2013).
2. **Group of Land Area Utilized Including Residential Land** is a grouping of land areas consisting of agricultural land (rice field and/or non-rice field), other land (neither agricultural nor residential land), and residential land that is under one management, including self-owned land and/or land owned by other parties, excluding land area occupied by others.
3. **Group of Land Area Utilized Excluding Residential Land** is a grouping of land areas consisting of agricultural land and other land (neither agricultural nor residential land), that is under one management, including self-owned land and/or land owned by other parties, excluding land area occupied by others.
4. **Group of Agricultural Land Area Utilized** is a grouping of land areas consisting of agricultural land that is under one management, including self-owned land and/or land owned by other parties, excluding land area occupied by others.
5. **Agricultural land** is land that includes land for temporary crops (rice fields or non-rice fields/dryland), temporary or permanent meadows, land temporarily fallow awaiting planting, land for permanent crops (horticulture and estate crops), land for livestock pens and other



tanaman tahunan (hortikultura dan perkebunan), lahan yang digunakan untuk kandang ternak dan bangunan pertanian lainnya (lumbung, penggilingan, dsb), lahan untuk kegiatan kehutanan, dan lahan untuk kegiatan budi daya perikanan (tidak termasuk lahan budi daya perikanan di laut atau perairan umum).

*agricultural buildings (barns, mills, etc.), land for forestry activities, and land for aquaculture activities (excluding marine or inland water).*

6. **Luas Lahan yang Dikuasai** adalah total luas lahan milik sendiri ditambah lahan yang berasal dari pihak lain, dikurangi lahan yang berada di pihak lain.
  7. **Domisili Pengelola** adalah tempat kediaman yang sah dari pengelola.
  8. **Lahan Sawah** adalah lahan pertanian yang berpetak-petak dan dibatasi oleh pematang (galengan), saluran untuk menahan/menyalurkan air, yang biasanya ditanami padi tanpa memandang dimana diperoleh/status lahan tersebut. Lahan tersebut termasuk lahan yang terdaftar di Pajak Bumi & Bangunan (PBB), iuran pembangunan daerah, lahan bengkok, lahan serobotan, lahan rawa yang ditanami padi dan lahan bekas tanaman tahunan yang telah dijadikan sawah, baik yang ditanami padi maupun palawija.
  9. **Bukan Sawah** adalah semua lahan selain lahan sawah, seperti lahan pekarangan, ladang/huma, tegal/kebun, lahan perkebunan, kolam, tambak, danau, rawa, dan lainnya, yang digunakan untuk menanam tanaman semusim.
  10. **Padang Rumput Sementara** adalah Lahan pertanian yang berupa hamparan area terbuka, ladang, atau lapangan yang ditumbuhi oleh rumput dan tanaman tak berkayu lainnya. Tumbuhnya rumput di area tersebut terjadi karena adanya penanaman atau penaburan setiap
6. **Land Area Utilized** is total area of self-owned land and land from other parties, excluding land area occupied by others.
  7. **Domicile of Holders** is the legal residence of the holders.
  8. **Rice Field** is a parcelled agricultural land bordered by embankments (known as "galengan") and channels for retaining/redirecting water, typically cultivated with rice regardless of the land's origin/status. This includes lands registered for Land and Building Tax (PBB), regional development levies, idle lands, encroached lands, swampy lands cultivated with rice, and former perennial crop lands converted into rice fields, whether planted with rice or secondary food crops.
  9. **Non-Rice Field** is all land other than rice fields, such as yards, fields, dryland/gardens, plantations, ponds, brackish water ponds, lakes, swamps, and others, which are used for growing temporary crops.
  10. **Temporary Meadow** is agricultural land consisting of open areas, fields, or fields covered with grass and other non-woody plants. The growth of grass in these areas occurs through planting or seeding every one to four years or planting for less than five years.



satu sampai empat tahun sekali, atau ditanami kurang dari lima tahun.

11. **Padang Rumput Permanen** adalah lahan pertanian yang berupa hamparan area terbuka, ladang, atau lapangan yang ditumbuhi oleh rumput dan tanaman tak berkayu lainnya secara natural. Padang rumput ini tidak ada penanaman atau penaburan lima tahun atau lebih. Jenis padang rumput ini terdiri dari padang rumput umum dan padang rumput yang hanya digunakan oleh unit usaha terkait.
11. **Permanent Meadow** is agricultural land consisting of open areas, fields, or fields covered with grass and other non-woody plants naturally. This grassland has no planting or seeding for five years or more. Types of grassland include common grassland and grassland exclusively used by related business units.
12. **Lahan Sementara Belum Ditanami Menunggu Penanaman** adalah Lahan garapan yang sedang dalam masa istirahat panjang sebelum ditanami ulang antara 1 s.d kurang atau sama dengan 5 tahun. Kondisi ini mungkin adalah bagian dari sistem musiman usaha pertanian tersebut atau karena tanaman tidak dapat ditanam akibat lahan mengalami kerusakan karena banjir, kurangnya air, tidak adanya input, atau alasan lainnya.
12. **Temporary Fallow Land Awaiting Planting** is cultivated land undergoing a long rest period before replanting, ranging from 1 to less than or equal to 5 years. This condition may be part of the seasonal cycle of agricultural operations or due to the inability to plant crops because of land damage from floods, lack of water, absence of production inputs, or other reasons.
13. **Lahan Tanaman Tahunan** adalah lahan yang ditanami dengan tanaman jangka panjang yang dapat tumbuh lebih dari satu atau dua tahun seperti tanaman hortikultura tahunan dan tanaman perkebunan tahunan. Lahan padang rumput tidak dikategorikan sebagai lahan untuk tanaman tahunan.
13. **Permanent Crops Land** is land cultivated with long-term crops that can grow for more than one or two years, such as permanent horticulture crops and permanent estate crops. Grassland areas are not categorized as land for permanent crops.
14. **Lahan Kandang Ternak dan Bangunan untuk Pertanian Lainnya** adalah permukaan lahan yang ditempati oleh bangunan-bangunan operasional pertanian (hanggar, lumbung, gudang, silo), bangunan untuk ternak (kandang kuda, kandang sapi, kandang domba, pekarangan unggas) dan pekarangan pertanian. Area rumah pemilik usaha (termasuk halamannya) juga termasuk dalam klasifikasi ini jika termasuk dalam bagian dari usaha pertanian.
14. **Livestock Pens and Other Agricultural Buildings Land** is the surface area occupied by operational farm buildings (sheds, barns, warehouses, silos), livestock facilities (stables for horses, cowsheds, sheepfolds, poultry yards), and agricultural yards. The homeowner's residence area (including its yard) is also included in this classification if it is part of the agricultural holdings.



- 15. Lahan Kegiatan Kehutanan** adalah lahan yang meliputi a) kawasan hutan, adalah wilayah tertentu yang ditunjuk dan/atau ditetapkan oleh pemerintah untuk dipertahankan keberadaannya sebagai hutan tetap (Undang-Undang No. 41 Tahun 1999); b) hutan tegakan (lokasi yang dianggap hutan oleh masyarakat), adalah hamparan lahan berisi sumber daya alam hayati yang didominasi pepohonan dalam persekutuan alam lingkungannya, yang satu dengan lainnya tidak dapat dipisahkan (masih banyak pohon); dan c) lahan yang ditanami tanaman kehutanan untuk budi daya tanaman kehutanan termasuk pembibitan. Contohnya tanaman sengon, akasia, jati, dan lain-lain.
- 15. *Land for Forestry Activities*** is land that includes a) forest areas, which are specific regions designated and/or established by the government to be maintained as permanent forests (Law No. 41 of 1999); b) standing forests (locations considered forests by the community), which are expanses of land containing biological natural resources dominated by trees within their natural environment, which cannot be separated from one another (still with many trees); and c) land planted with forestry plants for the cultivation of forestry plants including nursery. Examples include sengon, acacia, teak, and others.
- 16. Lahan Kegiatan Budi Daya Perikanan** adalah area yang digunakan untuk budi daya perikanan meliputi area (kolam air tawar/wadah lainnya, sawah/mina padi, tambak air payau) untuk fasilitas budi daya perikanan, termasuk fasilitas pendukung. Jika lahan yang sama digunakan untuk budi daya perikanan dalam satu musim dan untuk menanam tanaman (padi) di musim lain, maka lahan tersebut tetap dicatat sebagai lahan sawah tanpa melihat nilai produksi yang terbesar.
- 16. *Land for Aquaculture Activities*** is the area utilized for aquaculture, encompassing areas such as freshwater ponds/other containers, rice fields/rice-cum-fish, brackish water ponds for aquaculture facilities, including supporting facilities. If the same land is used for aquaculture in one season and for planting crops (rice) in another season, the land is still recorded as rice fields regardless of the largest production value.
- 17. Bukan Lahan Pertanian dan Bukan Tempat Tinggal** adalah Semua area lain pada unit usaha yang tidak diklasifikasikan di tempat lain (selain lahan pertanian dan tidak termasuk lahan tempat tinggal). Termasuk lahan yang tidak dapat ditanami seperti lahan tandus, berpasir, terjal, dsb. Juga termasuk lahan untuk usaha selain pertanian seperti warung, bengkel, toko dan sejenisnya yang bukan adalah bangunan tempat tinggal.
- 17. *Non-Agricultural and Non-Residential Land*** is all other areas within the unit that are not classified elsewhere (neither agricultural nor residential land). This includes areas that cannot be cultivated such as barren, sandy, steep terrain, etc. It also includes land for purposes other than agriculture such as shops, workshops, stores, and similar establishments that are not residential buildings.





18. **Rata-rata Luas lahan yang dikuasai Rumah Tangga Usaha Pertanian** adalah rata-rata luas lahan baik pertanian atau bukan pertanian yang dikuasai oleh rumah tangga usaha pertanian.
18. ***Average Land Area Utilized by Agricultural Households** is the average area of land, either agricultural or non-agricultural land, that is utilized by agricultural households.*
19. **Rata-rata Luas lahan yang dikuasai Rumah Tangga Usaha Pertanian Pengguna Lahan Pertanian** adalah rata-rata luas lahan baik pertanian atau bukan pertanian yang dikuasai oleh rumah tangga usaha pertanian pengguna lahan pertanian.
19. ***Average Land Area Utilized by Agricultural Households Utilizing Agricultural Land** is the average area of land, either agricultural or non-agricultural land, that is utilized by agricultural households utilizing agricultural land.*
20. **Rata-rata Luas lahan yang dikuasai Rumah Tangga Usaha Pertanian Pengguna Jenis Lahan Tertentu** adalah rata-rata luas lahan baik pertanian atau bukan pertanian yang dikuasai oleh rumah tangga usaha pertanian pengguna jenis lahan tertentu.
20. ***Average Land Area Utilized by Agricultural Households Utilizing Particular Type of Land** is the average area of land, either agricultural or non-agricultural land, that is utilized by agricultural households utilizing particular type of land.*
21. **Rata-rata Luas lahan yang dikuasai Usaha Pertanian Perorangan** adalah rata-rata luas lahan baik pertanian atau bukan pertanian yang dikuasai oleh usaha pertanian perorangan.
21. ***Average Land Area Utilized by Individual Agricultural Holdings** is the average area of land, either agricultural or non-agricultural land, that is utilized by individual agricultural holdings.*
22. **Rata-rata Luas lahan yang dikuasai Usaha Pertanian Perorangan Pengguna Lahan Pertanian** adalah rata-rata luas lahan baik pertanian atau bukan pertanian yang dikuasai oleh usaha pertanian perorangan pengguna lahan pertanian.
22. ***Average Land Area Utilized by Individual Agricultural Holdings Utilizing Agricultural Land** is the average area of land, either agricultural or non-agricultural land, that is utilized by individual agricultural holdings utilizing agricultural land.*
23. **Rata-rata Luas lahan yang dikuasai Usaha Pertanian Perorangan Pengguna Jenis Lahan Tertentu** adalah rata-rata luas lahan baik pertanian atau bukan pertanian yang dikuasai oleh usaha pertanian perorangan pengguna jenis lahan tertentu.
23. ***Average Land Area Utilized by Individual Agricultural Holdings Utilizing Particular Type of Land** is the average area of land, either agricultural or non-agricultural land, that is utilized by individual agricultural holdings utilizing a particular type of land.*
24. **Lokasi Lahan** adalah letak lahan berada.
24. ***Land Location** is the location of land located.*



25. **Kelompok Luas Lahan** merujuk pada pengelompokan luas lahan pada World Programme for the Census of Agriculture (WCA) 2020.
25. *Classification of Land Area* refers to the land area groupings in the 2020 World Programme for the Census of Agriculture (WCA).
26. **Kelompok Luas Lahan Pertanian yang Dikuasai** adalah pengelompokan luas lahan yang dikuasai yang terdiri atas lahan pertanian yang berada dalam satu kewenangan, yang mencakup lahan milik sendiri dan lahan yang berasal dari pihak lain, tidak termasuk lahan yang berada di pihak lain.
26. *Classification of Agricultural Land Area Utilized* is a grouping of land areas consisting of agricultural land that is under one management, including self-owned land and/or land owned by other parties, excluding land area occupied by others.
27. **Kelompok Luas Lahan Sawah yang Dikuasai** adalah pengelompokan luas lahan yang dikuasai yang terdiri atas lahan sawah yang berada dalam satu kewenangan, yang mencakup lahan milik sendiri dan lahan yang berasal dari pihak lain, tidak termasuk lahan yang berada di pihak lain.
27. *Classification of Rice Fields Area Utilized* is a grouping of land areas utilized consisting of rice fields that is under one management, including self-owned land and/or land owned by other parties, excluding land area occupied by others.
28. **Kelompok Luas Lahan Selain Sawah yang Dikuasai** adalah pengelompokan luas lahan yang dikuasai yang terdiri atas lahan selain sawah yang berada dalam satu kewenangan, yang mencakup lahan milik sendiri dan lahan yang berasal dari pihak lain, tidak termasuk lahan yang berada di pihak lain.
28. *Classification of Land Area other Than Rice Fields Utilized* is a grouping of land areas utilized consisting of land other than rice fields that is under one management, including self-owned land and/or land owned by other parties, excluding land area occupied by others.
29. **Kelompok Luas Lahan Tanaman Semusim Bukan Sawah yang Dikuasai** adalah pengelompokan luas lahan yang dikuasai yang terdiri atas lahan bukan sawah, seperti lahan pekarangan, ladang/huma, tegal/kebun, lahan perkebunan, kolam, tambak, danau, rawa, dan lainnya, yang digunakan untuk menanam tanaman semusim dan berada dalam satu kewenangan, yang mencakup lahan milik sendiri dan lahan yang berasal dari pihak lain, tidak termasuk lahan yang berada di pihak lain.
29. *Classification of non-Rice Fields for Temporary Crops Area Utilized* is a grouping of land areas utilized consisting of land other than rice fields such as yards, fields, dryland/gardens, plantations, ponds, brackish water ponds, lakes, swamps, and others, which are used for growing temporary crops and under one management, including self-owned land and/or land owned by other parties, excluding land area occupied by others.



30. **Kelompok Luas Lahan Padang Rumput Sementara yang Dikuasai** adalah pengelompokan luas lahan yang dikuasai yang terdiri atas padang rumput sementara yang berada dalam satu kewenangan, yang mencakup lahan milik sendiri dan lahan yang berasal dari pihak lain, tidak termasuk lahan yang berada di pihak lain.
30. **Classification of Temporary Meadow Area Utilized** is a grouping of land areas utilized consisting of temporary meadow land that is under one management, including self-owned land and/or land owned by other parties, excluding land area occupied by others.
31. **Kelompok Luas Lahan Padang Rumput Permanen yang Dikuasai** adalah pengelompokan luas lahan yang dikuasai yang terdiri atas padang rumput permanen yang berada dalam satu kewenangan, yang mencakup lahan milik sendiri dan lahan yang berasal dari pihak lain, tidak termasuk lahan yang berada di pihak lain.
31. **Classification of Permanent Meadow Area Utilized** is a grouping of land areas utilized consisting of permanent meadow land that is under one management, including self-owned land and/or land owned by other parties, excluding land area occupied by others
32. **Kelompok Luas Lahan Sementara Belum Ditanami Menunggu Penanaman yang Dikuasai** adalah pengelompokan luas lahan yang dikuasai yang terdiri atas lahan sementara belum ditanami menunggu penanaman yang berada dalam satu kewenangan, yang mencakup lahan milik sendiri dan lahan yang berasal dari pihak lain, tidak termasuk lahan yang berada di pihak lain.
32. **Classification of Temporary Fallow Land Awaiting Planting Utilized** is a grouping of land areas utilized consisting of temporary fallow land awaiting planting land is under one management, including self-owned land and/or land owned by other parties, excluding land area occupied by others.
33. **Kelompok Luas Lahan Tanaman Tahunan yang Dikuasai** adalah pengelompokan luas lahan yang dikuasai yang terdiri atas lahan tanaman tahunan, yang berada dalam satu kewenangan, yang mencakup lahan milik sendiri dan lahan yang berasal dari pihak lain, tidak termasuk lahan yang berada di pihak lain
33. **Classification of Permanent Crops Land Utilized** is a grouping of land areas utilized consisting of permanent crops land is under one management, including self-owned land and/or land owned by other parties, excluding land area occupied by others
34. **Kelompok Luas Lahan Kandang Ternak dan Bangunan Pertanian Lainnya yang Dikuasai** adalah pengelompokan luas lahan yang dikuasai yang terdiri atas lahan kandang ternak dan bangunan pertanian lainnya, yang berada di
34. **Classification of Livestock Pens and Other Agricultural Buildings Land Utilized** is a grouping of land areas utilized consisting of livestock pens and other agricultural buildings land is under one management, including self-owned land and/or land



pihak lain yang berada dalam satu kewenangan, yang mencakup lahan milik sendiri dan lahan yang berasal dari pihak lain, tidak termasuk lahan yang berada di pihak lain

*owned by other parties, excluding land area occupied by others*

- 35. Kelompok Luas Lahan Kehutanan yang Dikuasai** adalah pengelompokan luas lahan yang dikuasai yang terdiri atas lahan untuk kegiatan kehutanan (kawasan hutan, hutan tegakan/lokasi yang dianggap hutan oleh masyarakat, lahan yang ditanami tanaman kehutanan, yang berada dalam satu kewenangan, yang mencakup lahan milik sendiri dan lahan yang berasal dari pihak lain, tidak termasuk lahan yang berada di pihak lain.
- 35. Classification of Land for Forestry Utilized** is grouping of land areas utilized consisting for forestry activities (forest areas, standing forests/locations considered forest by the community, land planted with forestry plants is under one management, including self-owned land and/or land owned by other parties, excluding land area occupied by others.
- 36. Kelompok Luas Lahan Budi Daya Perikanan yang Dikuasai** adalah pengelompokan luas lahan yang dikuasai yang terdiri atas lahan budi daya perikanan, yang berada dalam satu kewenangan, yang mencakup lahan milik sendiri dan lahan yang berasal dari pihak lain, tidak termasuk lahan yang berada di pihak lain.
- 36. Classification of Land for Aquaculture Utilized** is grouping of land areas utilized consisting for aquaculture activities is under one management, including self-owned land and/or land owned by other parties, excluding land area occupied by others.
- 37. Kelompok Luas Bukan Lahan Pertanian dan Bukan Tempat Tinggal yang Dikuasai** adalah pengelompokan luas lahan yang dikuasai yang terdiri atas bukan lahan pertanian dan bukan tempat tinggal yang berada dalam satu kewenangan, yang mencakup lahan milik sendiri dan lahan yang berasal dari pihak lain, tidak termasuk lahan yang berada di pihak lain.
- 37. Classification of Non-Agricultural and Non-Residential Land Utilized** is grouping of land areas utilized consisting for non agricultural and non residential land is under one management, including self-owned land and/or land owned by other parties, excluding land area occupied by others
- 38. Kepemilikan Lahan berupa Sertifikat Hak Milik** adalah kepemilikan lahan dengan hak penuh atas kepemilikan tanah pada kawasan dengan luas tertentu yang telah disebutkan dalam sertifikat tersebut.
- 38. Land Tenure "Right of Ownership Certificate"** is the land ownership with full rights to land ownership in areas with a certain area that has been mentioned in the certificate.



39. **Kepemilikan Lahan berupa Sertifikat Hak Guna Bangunan** adalah kepemilikan lahan dimana pemegang sertifikatnya hanya bisa memanfaatkan untuk mendirikan bangunan atau untuk keperluan lain sedangkan kepemilikan lahan tersebut adalah milik negara.
39. *Land Tenure "Right to Build Certificate" is land ownership where the certificate holder can only use to build buildings or for other purposes while the ownership of the land is state-owned.*
40. **Kepemilikan Lahan berupa Sertifikat Hak Milik atas Satuan Rumah Susun** adalah kepemilikan lahan dengan bukti kepemilikan atas satuan rumah susun di atas tanah hak milik, hak guna bangunan atau hak pakai di atas tanah negara, serta hak guna bangunan atau hak pakai di atas tanah hak pengelolaan.
40. *Land Tenure "Right of Ownership over Stacked Unit Certificate" is land ownership with proof of ownership of apartment units on freehold land, building use rights or use rights on state land, and building use rights or use rights on management rights land.*
41. **Jumlah Pengelola Usaha Pertanian Kepemilikan Lahan berupa Sertifikat Hak Guna Usaha** adalah kepemilikan lahan berupa hak khusus untuk mengusahakan tanah yang bukan miliknya sendiri atas tanah yang dikuasai langsung oleh negara untuk perusahaan pertanian, perikanan, atau peternakan.
41. *Land Tenure "Right to Cultivate Certificate" is land ownership with a special right to cultivate land that is not his own on land directly controlled by the state for agricultural, fisheries, or livestock companies.*
42. **Kepemilikan Lahan berupa Sertifikat Hak Pakai** adalah kepemilikan lahan berupa sertifikat yang menyatakan hak pemegang sertifikat untuk menggunakan dan/atau memungut hasil dari tanah yang dikuasai langsung oleh Negara atau tanah milik orang lain yang memberi wewenang dan kewajiban yang ditentukan dalam keputusan pemberiannya oleh pejabat yang berwenang memberikannya atau dalam perjanjian dengan pemilik tanahnya, yang bukan perjanjian sewa-menyewa atau perjanjian pengolahan tanah, dan segala sesuatu asal tidak bertentangan dengan jiwa dan ketentuan undang-undang.
42. *Land Tenure "Right to Use Certificate" is land ownership in the form of certificates stating the right of the certificate holder to use and/or collect the proceeds of land directly controlled by the State or land belonging to another person who gives the authority and obligation specified in the decision granting it by the official authorized to grant it or in an agreement with the owner of the land, which is not a lease agreement or tillage agreement, and everything provided that it does not contradict the spirit and provisions of the law.*
43. **Kepemilikan Lahan berupa Leter C/ Girik/Pethok D/dll** adalah kepemilikan lahan berupa buku yang dijadikan
43. *Land Tenure "Letter C/Girik/Pethok D/others" is land ownership in the form of books that are used as tax withdrawal*



catatan penarikan pajak (leter C), surat tanda pembayaran pajak atas lahan yang merupakan bukti bahwa seseorang menguasai sebidang tanah (girik), akte perjanjian jual beli antara penjual dan pembeli atas tanah (akta jual beli), dll.

*records (leter C), tax payment certificates on land which are proof that someone controls a piece of land (girik), deed of sale and purchase agreement between the seller and buyer of land (deed of sale and purchase), etc.*

44. **Kepemilikan Lahan berupa Lahan Garapan/Lahan Gogol Gilir** adalah kepemilikan lahan berupa sebidang tanah yang sudah atau belum dilekati dengan sesuatu hak yang dikerjakan dan dimanfaatkan oleh pihak lain baik dengan persetujuan atau tanpa persetujuan yang berhak dengan atau tanpa jangka waktu tertentu yang berhak dengan atau tanpa jangka waktu tertentu.
44. **Land Tenure “Garapan Land/Gogol Gilir Land”** is land ownership is in the form of a piece of land that has or has not been attached with a right that is worked on and utilized by another party either with the consent or without the consent of the entitled with or without a certain period of time entitled with or without a certain period of time.
45. **Kepemilikan Lahan tanpa Dokumen Resmi** adalah kepemilikan lahan namun tidak memiliki surat (pernyataan) dari instansi yang berwenang maupun dari pihak lain atas kepemilikan tanah.
45. **Land Tenure “Owned without Legal Document”** is land ownership but do not have a letter (statement) from the authorized agency or from other parties on land ownership.
46. **Kepemilikan Lahan berupa Sewa dengan Perjanjian Tertulis** adalah kepemilikan lahan yang lahannya berasal dari pihak lain dengan membayar sewa sesuai perjanjian yang telah ditetapkan oleh kedua pihak dan perjanjian tersebut tidak tertulis atau tercetak.
46. **Land Tenure “Rented-in or Sharecropped with Legal Agreement”** is ownership of land whose land comes from other parties by paying rent according to the agreement set by both parties and the agreement is not written or printed.
47. **Kepemilikan Lahan berupa Sewa Tanpa Perjanjian Tertulis** adalah kepemilikan lahan dengan status kepemilikan bukan atas nama unit usaha yang bersangkutan, melainkan milik orang lain, tanpa bukti perjanjian tertulis.
47. **Land Tenure “Rented-in or Sharecropped without Legal Agreement”** is land ownership with ownership status is not in the name of the business unit concerned, but belongs to someone else, without proof of written agreement.
48. **Kepemilikan Lahan dengan Menggarap Lahan Orang Lain** adalah menggarap lahan pertanian yang status kepemilikannya bukan atas nama unit usaha yang bersangkutan, melainkan milik orang lain namun sudah dengan izin pemiliknya.
48. **Land Tenure “Cultivating Other People’s Land”** is working on agricultural land whose ownership status is not in the name of the business unit concerned, but belongs to someone else but has been with the permission of the owner.



49. **Kepemilikan Lahan Milik Negara atau Lahan Adat yang Diperoleh Melalui Program Perhutanan Sosial** adalah kepemilikan lahan yang status kepemilikan sebelumnya merupakan milik negara atau bersama untuk tujuan program perhutanan sosial.
49. **Land Tenure “State or Communal Land Used Under Social Forestry Scheme”** is land ownership whose previous ownership status was state-owned or jointly for the purpose of social forestry programs.
50. **Kepemilikan Lahan Milik Negara Atau Lahan Adat yang Diperoleh Dengan Perjanjian Tertulis selain Program Perhutanan Sosial** adalah kepemilikan lahan yang status kepemilikan sebelumnya merupakan milik negara atau bersama dan tersedia perjanjian tertulis terkait hak untuk menggunakan lahan oleh pihak unit usaha untuk dikembangkan.
50. **Land Tenure “State or Communal Land Used with Written Agreement Except Under Social Forestry Scheme”** is land ownership whose previous ownership status was state-owned or joint and there is a written agreement regarding the right to use land by the business unit to be developed.
51. **Kepemilikan Lahan Milik Negara Atau Lahan Adat yang Digunakan Bersama Tanpa Perjanjian Tertulis (Hak Guna Yang Tidak Jelas)** adalah kepemilikan lahan yang status kepemilikannya merupakan milik negara atau bersama yang dikuasakan kepada pengelola unit usaha untuk digunakan tanpa perjanjian tertulis.
51. **Land Tenure “State or Communal Land Used Together without Written Agreement (Using Rights not Clear)”** is land ownership whose ownership status is state-owned or joint is authorized to the manager of the business unit to be used without a written agreement.
52. **Kepemilikan Lahan dengan Menempati/Mengelola Tanpa Izin** adalah kepemilikan lahan yang berasal dari pihak lain namun tanpa izin pemilikinya, termasuk petani dengan lahan bebas pakai (bebas sewa).
52. **Land Tenure “Occupied/squatted without Any Permission”** is land ownership originating from other parties but without the owner’s permission, including farmers with free land use (rent-free).
53. **Kepemilikan Lahan Lainnya** adalah kepemilikan lahan dengan hak milik selain Sertifikat Hak Milik, Sertifikat Hak Guna Bangunan, Sertifikat Hak Milik atas Satuan Rumah Susun, Sertifikat Hak Guna Usaha, Sertifikat Hak Pakai, Leter C/Girik/Pethok D/dll, Lahan garapan/Lahan gogol gilir, Dimiliki tanpa dokumen resmi, Sewa dengan perjanjian tertulis, Sewa tanpa perjanjian tertulis, Menggarap lahan
53. **Land Tenure “Others”** is land ownership with property rights other than Ownership Certificate, Right to Build Certificate, Right of Ownership over Stacked Unit Certificate, Right to Cultivate Certificate, Right to Use Certificate, Letter C/Girik/Pethok D/others, Garapan Land/Gogol Gilir Land, Owned without legal document, Rented-in or sharecropped with legal agreement, Rented-in or sharecropped without legal agreement, Cultivating



orang lain, Milik negara atau lahan adat yang diperoleh melalui program perhutanan social, Milik negara atau lahan adat yang diperoleh dengan, Milik negara atau lahan adat yang digunakan bersama tanpa perjanjian tertulis (hak guna yang tidak jelas), menempati/mengelola tanpa izin.

*other people's land, State or communal land used under social forestry scheme, State or communal land used with written agreement except under social forestry scheme, State or communal land used together without written agreement (using rights not clear), occupied/squatted without any permission.*

54. **Kepemilikan Lahan Lebih Dari Satu Jenis Kepemilikan** adalah kepemilikan lahan dengan hak milik lebih dari satu jenis kepemilikan.
54. **Land Tenure "More Than One Type of Land Tenure"** is Land ownership with property rights is more than one type of land tenure.
55. **Jenis Irigasi berupa Irigasi Permukaan Tanah/Irigasi Gravitasi** adalah sistem irigasi yang mendistribusikan air dengan memanfaatkan gravitasi yang akan membiarkan air mengalir sendiri ke lahan sampai ketinggian tertentu.
55. **Irrigation System "Surface Irrigation"** is irrigation systems distributing water by utilizing gravity will let the water flow itself into the land up to a certain height.
56. **Jenis Irigasi berupa Irigasi Bawah Tanah** adalah sistem irigasi mikro dengan alat yang diletakkan di bagian bawah permukaan tanah untuk menyuplai air langsung ke daerah akar tanaman yang membutuhkannya melalui aliran air tanah.
56. **Irrigation System "Groundwater Irrigation"** is micro-irrigation system with tools placed below the soil surface to supply water directly to the root areas of plants that need it through groundwater flow.
57. **Jenis Irigasi berupa Irigasi Siraman** adalah sistem irigasi yang mendistribusikan air melalui semprotan ke udara layaknya air hujan melalui pengaliran air lewat pipa dengan tekanan tinggi.
57. **Irrigation System "Sprinkler Irrigation"** is irrigation system distributing water through a spray into the air like rainwater through a high-pressure pipe.
58. **Jenis Irigasi berupa Irigasi Tetesan** adalah sistem irigasi yang mendistribusikan air secara langsung pada tanaman menggunakan alat tetes bernama emitter.
58. **Irrigation System "Drip Irrigation"** is irrigation system distributing water directly to plants using a drip device called an emitter.
59. **Jenis Irigasi berupa Irigasi Lainnya** adalah sistem irigasi selain irigasi permukaan tanah/irigasi gravitasi, irigasi bawah tanah, irigasi siraman, dan irigasi tetesan.
59. **Irrigation System "Other Irrigation"** is the irrigation systems other than Surface irrigation, Groundwater irrigation, Sprinkler irrigation, and Drip irrigation.





60. Lokasi Lahan Terluas yang dikuasai adalah lokasi dari lahan yang memiliki luasan terluas yang dikuasai oleh unit usaha.
60. *Main Location of Land Utilized* is the location of the land having the largest area utilized by the holdings.

<https://torutkab.bps.go.id>





**Tabel**  
**Table** 4.1

**Jumlah Rumah Tangga Usaha Pertanian Menurut Kecamatan dan Golongan Luas Lahan yang dikuasai Termasuk Tempat Tinggal (rumah tangga), 2023**  
**Number of Agricultural Households by District and Group of Land Area Utilized Including Residential Area (households), 2023**

Kecamatan Subdistrict	Golongan Luas Lahan yang Dikuasai Termasuk Tempat Tinggal (m <sup>2</sup> ) Group of Land Area Utilized Including Residential Area (m <sup>2</sup> )				
	<1.000	1.000-1.999	2.000-4.999	5.000-9.999	10.000-19.999
(1)	(2)	(3)	(4)	(5)	(6)
Sopai	1.672	524	227	41	17
Kesu	1.786	189	140	34	25
Sanggalangi	1.017	423	465	178	88
Buntao	766	366	394	236	172
Rantebua	126	260	537	356	204
Nanggala	448	457	707	151	40
Tondon	1.010	482	276	40	23
Tallunglipu	1.303	160	86	37	37
Rantepao	1.651	155	69	22	19
Tikala	1.059	513	262	46	8
Sesean	1.104	592	514	37	-
Balusu	292	373	555	180	33
Sa'dan	1.261	674	539	95	62
Bengkelekila	599	259	109	19	16
Sesean Suloara	487	359	178	17	11
Kapala Pitu	352	281	231	101	61
Dende Piongan Napo	570	442	435	59	41
Awan Rante Karua	301	339	158	37	33
Rindingalo	601	419	407	79	24
Buntu Pepasan	792	381	278	148	114
Baruppu	382	258	171	68	57
<b>Toraja Utara</b>	<b>17.579</b>	<b>7.906</b>	<b>6.738</b>	<b>1.981</b>	<b>1.085</b>



**Lanjutan Tabel/Continued Table 4.1**

Kecamatan Subdistrict	Golongan Luas Lahan yang Dikuasai Termasuk Tempat Tinggal (m <sup>2</sup> ) Group of Land Area Utilized Including Residential Area (m <sup>2</sup> )				
	20.000- 29.999	30.000- 39.999	40.000- 49.999	50.000- 99.999	100.000- 199.999
(1)	(7)	(8)	(9)	(10)	(11)
Sopai	8	1	1	-	-
Kesu	5	2	2	-	-
Sanggalangi	35	12	4	4	-
Buntao	48	15	9	4	-
Rantebua	107	25	9	9	1
Nanggala	4	4	1	1	-
Tondon	1	-	-	1	-
Tallunglipu	11	5	-	-	-
Rantepao	6	2	2	-	-
Tikala	2	-	-	-	-
Sesean	-	-	-	-	-
Balusu	2	-	1	-	-
Sa'dan	27	2	-	-	-
Bengkelekila	2	-	-	-	-
Sesean Suloara	2	1	1	-	-
Kapala Pitu	11	2	2	2	-
Dende Pongan Napo	7	1	-	-	-
Awan Rante Karua	8	1	1	1	-
Rindingalo	2	1	1	-	-
Buntu Pepasan	25	2	1	-	-
Baruppu	18	7	2	3	1
<b>Toraja Utara</b>	<b>331</b>	<b>83</b>	<b>37</b>	<b>25</b>	<b>2</b>



Lanjutan Tabel/Continued Table 4.1

Kecamatan Subdistrict	Golongan Luas Lahan yang dikuasai Termasuk Tempat Tinggal (m <sup>2</sup> ) Group of Land Area Utilized Including Residential Area (m <sup>2</sup> )			
	200.000- 299.999	300.000- 399.999	400.000- 499.999	500.000- 999.999
(1)	(12)	(13)	(14)	(15)
Sopai	-	-	-	-
Kesu	-	-	-	-
Sanggalangi	-	-	-	-
Buntao	-	-	-	-
Rantebua	-	-	-	-
Nanggala	-	-	-	-
Tondon	-	-	-	-
Tallunglipu	-	-	-	-
Rantepao	-	-	-	-
Tikala	-	-	-	-
Sesean	-	-	-	-
Balusu	-	-	-	-
Sa'dan	-	-	-	-
Bengkelekila	-	-	-	-
Sesean Suloara	-	-	-	-
Kapala Pitu	-	-	-	-
Dende Piongan Napo	-	-	-	-
Awan Rante Karua	-	-	-	-
Rindingalo	-	-	-	-
Buntu Pepasan	-	-	-	-
Baruppu	-	-	-	-
<b>Toraja Utara</b>	-	-	-	-



**Lanjutan Tabel/Continued Table 4.1**

Kecamatan Subdistrict	Golongan Luas Lahan yang dikuasai termasuk tempat tinggal (m <sup>2</sup> ) Group of Land Area Utilized Including Residential Area (m <sup>2</sup> )			
	1.000.000- 1.999.999	2.000.000- 4.999.999	5.000.000- 9.999.999	≥10.000.000
(1)	(16)	(17)	(18)	(19)
Sopai	-	-	-	-
Kesu	-	-	-	-
Sanggalangi	-	-	-	-
Buntao	-	-	-	-
Rantebua	-	-	-	-
Nanggala	-	-	-	-
Tondon	-	-	-	-
Tallunglipu	-	-	-	-
Rantepao	-	-	-	-
Tikala	-	-	-	-
Sesean	-	-	-	-
Balusu	-	-	-	-
Sa'dan	-	-	-	-
Bengkelekila	-	-	-	-
Sesean Suloara	-	-	-	-
Kapala Pitu	-	-	-	-
Dende Piongan Napo	-	-	-	-
Awan Rante Karua	-	-	-	-
Rindingalo	-	-	-	-
Buntu Pepasan	-	-	-	-
Baruppu	-	-	-	-
<b>Toraja Utara</b>	<b>-</b>	<b>-</b>	<b>-</b>	<b>-</b>



**Tabel**  
**Table** 4.2

**Jumlah Rumah Tangga Usaha Pertanian Menurut Kecamatan dan Golongan Luas Lahan yang dikuasai Selain Tempat Tinggal (rumah tangga), 2023**  
**Number of Agricultural Households by District and Group of Land Area Utilized Excluding Residential Area (households), 2023**

Kecamatan Subdistrict	Golongan Luas Lahan yang Dikuasai Selain Tempat Tinggal (m <sup>2</sup> ) Group of Land Area Utilized Excluding Residential Area (m <sup>2</sup> )				
	0	<1.000 <sup>1</sup>	1.000-1.999	2.000-4.999	5.000-9.999
(1)	(2)	(3)	(4)	(5)	(6)
Sopai	11	1.810	443	176	37
Kesu	1	1.823	160	135	31
Sanggalangi	45	1.148	419	387	139
Buntao	2	848	328	369	228
Rantebua	12	144	266	525	345
Nanggala	5	500	445	676	143
Tondon	1	1.082	447	240	39
Tallunglipu	23	1.331	136	83	36
Rantepao	1	1.685	128	63	21
Tikala	2	1.180	433	225	42
Sesean	8	1.219	557	442	29
Balusu	-	347	344	538	173
Sa'dan	1	1.351	630	495	94
Bengkelekila	3	669	201	98	18
Sesean Suloaara	2	532	350	143	16
Kapala Pitu	8	391	277	201	96
Dende Piongan Napo	7	658	434	373	43
Awan Rante Karua	4	318	332	149	36
Rindingalo	1	684	379	372	71
Buntu Pepasan	1	849	343	263	144
Baruppu	4	419	230	166	64
<b>Toraja Utara</b>	<b>142</b>	<b>18.988</b>	<b>7.282</b>	<b>6.119</b>	<b>1.845</b>



**Lanjutan Tabel/Continued Table 4.2**

Kecamatan Subdistrict	Golongan Luas Lahan yang dikuasai Selain Tempat Tinggal (m <sup>2</sup> ) Group of Land Area Utilized Excluding Residential Area (m <sup>2</sup> )				
	10.000-19.999	20.000-29.999	30.000-39.999	40.000-49.999	50.000-99.999
(1)	(7)	(8)	(9)	(10)	(11)
Sopai	16	8	-	1	-
Kesu	25	5	2	2	-
Sanggalangi	84	33	10	3	3
Buntao	166	46	13	8	4
Rantebua	204	106	25	9	9
Nanggala	40	3	4	1	1
Tondon	23	1	-	-	1
Tallunglipu	37	11	5	-	-
Rantepao	19	6	2	2	-
Tikala	8	2	-	-	-
Sesean	-	-	-	-	-
Balusu	31	2	-	1	-
Sa'dan	61	27	2	-	-
Bengkelekila	16	2	-	-	-
Sesean Suloara	11	2	1	1	-
Kapala Pitu	61	11	2	2	2
Dende Piongan Napo	39	7	1	-	-
Awan Rante Karua	33	8	1	1	1
Rindingalo	25	2	-	1	-
Buntu Pepasan	114	25	2	1	-
Baruppu	58	18	6	2	3
<b>Toraja Utara</b>	<b>1.071</b>	<b>325</b>	<b>76</b>	<b>35</b>	<b>24</b>





Lanjutan Tabel/Continued Table 4.2

Kecamatan Subdistrict	Golongan Luas Lahan yang Dikuasai Selain Tempat Tinggal (m <sup>2</sup> ) Group of Land Area Utilized Excluding Residential Area (m <sup>2</sup> )				
	100.000- 199.999	200.000- 299.999	300.000- 399.999	400.000- 499.999	500.000- 999.999
(1)	(12)	(13)	(14)	(15)	(16)
Sopai	-	-	-	-	-
Kesu	-	-	-	-	-
Sanggalangi	-	-	-	-	-
Buntao	-	-	-	-	-
Rantebua	1	-	-	-	-
Nanggala	-	-	-	-	-
Tondon	-	-	-	-	-
Tallunglipu	-	-	-	-	-
Rantepao	-	-	-	-	-
Tikala	-	-	-	-	-
Sesean	-	-	-	-	-
Balusu	-	-	-	-	-
Sa'dan	-	-	-	-	-
Bengkelekila	-	-	-	-	-
Sesean Suloara	-	-	-	-	-
Kapala Pitu	-	-	-	-	-
Dende Piongan Napo	-	-	-	-	-
Awan Rante Karua	-	-	-	-	-
Rindingalo	-	-	-	-	-
Buntu Pepasan	-	-	-	-	-
Baruppu	1	-	-	-	-
<b>Toraja Utara</b>	<b>2</b>	<b>-</b>	<b>-</b>	<b>-</b>	<b>-</b>



**Lanjutan Tabel/Continued Table 4.2**

Kecamatan Subdistrict	Golongan Luas Lahan yang Dikuasai Selain Tempat Tinggal (m <sup>2</sup> ) Group of Land Area Utilized Excluding Residential Area (m <sup>2</sup> )			
	1.000.000- 1.999.999	2.000.000- 4.999.999	5.000.000- 9.999.999	≥10.000.000
(1)	(17)	(18)	(19)	(20)
Sopai	-	-	-	-
Kesu	-	-	-	-
Sanggalangi	-	-	-	-
Buntao	-	-	-	-
Rantebua	-	-	-	-
Nanggala	-	-	-	-
Tondon	-	-	-	-
Tallunglipu	-	-	-	-
Rantepao	-	-	-	-
Tikala	-	-	-	-
Sesean	-	-	-	-
Balusu	-	-	-	-
Sa'dan	-	-	-	-
Bengkelekila	-	-	-	-
Sesean Suloara	-	-	-	-
Kapala Pitu	-	-	-	-
Dende Piongan Napo	-	-	-	-
Awan Rante Karua	-	-	-	-
Rindingalo	-	-	-	-
Buntu Pepasan	-	-	-	-
Baruppu	-	-	-	-
<b>Toraja Utara</b>	<b>-</b>	<b>-</b>	<b>-</b>	<b>-</b>

Catatan/Note: <sup>1</sup>Tidak termasuk 0/Excluding 0.



**Tabel**  
**Table**

4.3

**Jumlah Rumah Tangga Usaha Pertanian Menurut Kecamatan dan Golongan Luas Lahan Pertanian yang Dikuasai (rumah tangga), 2023**  
**Number of Agricultural Households by District and Group of Agricultural Land Area Utilized (households), 2023**

Kecamatan Subdistrict	Golongan Luas Lahan Pertanian yang Dikuasai (m <sup>2</sup> ) Group of Agricultural Land Area Utilized (m <sup>2</sup> )				
	0	<1.000 <sup>1</sup>	1.000-1.999	2.000-4.999	5.000-9.999
(1)	(2)	(3)	(4)	(5)	(6)
Sopai	12	1.817	437	176	36
Kesu	1	1.823	160	135	31
Sanggalangi	45	1.148	419	387	139
Buntao	2	863	329	363	231
Rantebua	13	147	264	525	344
Nanggala	5	503	444	674	143
Tondon	1	1.085	444	240	39
Tallunglipu	23	1.332	135	83	36
Rantepao	2	1.689	125	61	21
Tikala	3	1.183	433	222	41
Sesean	8	1.219	557	442	29
Balusu	-	349	345	536	172
Sa'dan	1	1.359	628	495	90
Bengkelekila	3	669	201	98	18
Sesean Suloa	2	535	348	143	15
Kapala Pitu	8	398	278	194	96
Dende Piongan Napo	7	658	434	373	43
Awan Rante Karua	4	318	337	165	44
Rindingalo	1	692	383	368	64
Buntu Pepasan	1	855	342	260	142
Baruppu	4	419	231	166	64
<b>Toraja Utara</b>	<b>146</b>	<b>19.061</b>	<b>7.274</b>	<b>6.106</b>	<b>1.838</b>



**Lanjutan Tabel/Continued Table 4.3**

Kecamatan Subdistrict	Golongan Luas Lahan Pertanian yang Dikuasai (m <sup>2</sup> ) Group of Agricultural Land Area Utilized (m <sup>2</sup> )				
	10.000-19.999	20.000-29.999	30.000-39.999	40.000-49.999	50.000-99.999
(1)	(7)	(8)	(9)	(10)	(11)
Sopai	15	8	-	1	-
Kesu	25	5	2	2	-
Sanggalangi	84	33	10	3	3
Buntao	156	44	14	7	3
Rantebua	203	106	25	9	9
Nanggala	40	3	4	1	1
Tondon	23	1	-	-	1
Tallunglipu	37	11	5	-	-
Rantepao	20	5	2	2	-
Tikala	8	2	-	-	-
Sesean	-	-	-	-	-
Balusu	31	2	-	1	-
Sa'dan	59	27	2	-	-
Bengkelekila	16	2	-	-	-
Sesean Suloara	11	2	1	1	-
Kapala Pitu	61	10	2	2	2
Dende Piongan Napo	39	7	1	-	-
Awan Rante Karua	13	1	1	-	-
Rindingalo	24	2	-	1	-
Buntu Pepasan	114	25	2	1	-
Baruppu	57	18	6	2	3
<b>Toraja Utara</b>	<b>1.036</b>	<b>314</b>	<b>77</b>	<b>33</b>	<b>22</b>



Lanjutan Tabel/Continued Table 4.3

Kecamatan Subdistrict	Golongan Luas Lahan Pertanian yang Dikuasai (m <sup>2</sup> ) Group of Agricultural Land Area Utilized (m <sup>2</sup> )				
	100.000- 199.999	200.000- 299.999	300.000- 399.999	400.000- 499.999	500.000- 999.999
(1)	(12)	(13)	(14)	(15)	(16)
Sopai	-	-	-	-	-
Kesu	-	-	-	-	-
Sanggalangi	-	-	-	-	-
Buntao	-	-	-	-	-
Rantebua	1	-	-	-	-
Nanggala	-	-	-	-	-
Tondon	-	-	-	-	-
Tallunglipu	-	-	-	-	-
Rantepao	-	-	-	-	-
Tikala	-	-	-	-	-
Sesean	-	-	-	-	-
Balusu	-	-	-	-	-
Sa'dan	-	-	-	-	-
Bengkelekila	-	-	-	-	-
Sesean Suloara	-	-	-	-	-
Kapala Pitu	-	-	-	-	-
Dende Piongan Napo	-	-	-	-	-
Awan Rante Karua	-	-	-	-	-
Rindingalo	-	-	-	-	-
Buntu Pepasan	-	-	-	-	-
Baruppu	1	-	-	-	-
<b>Toraja Utara</b>	<b>2</b>	<b>-</b>	<b>-</b>	<b>-</b>	<b>-</b>



Lanjutan Tabel/*Continued Table 4.3*

Kecamatan Subdistrict	Golongan Luas Lahan Pertanian yang Dikuasai (m <sup>2</sup> ) Group of Agricultural Land Area Utilized (m <sup>2</sup> )			
	1.000.000- 1.999.999	2.000.000- 4.999.999	5.000.000- 9.999.999	≥10.000.000
(1)	(17)	(18)	(19)	(20)
Sopai	-	-	-	-
Kesu	-	-	-	-
Sanggalangi	-	-	-	-
Buntao	-	-	-	-
Rantebua	-	-	-	-
Nanggala	-	-	-	-
Tondon	-	-	-	-
Tallunglipu	-	-	-	-
Rantepao	-	-	-	-
Tikala	-	-	-	-
Sesean	-	-	-	-
Balusu	-	-	-	-
Sa'dan	-	-	-	-
Bengkelekila	-	-	-	-
Sesean Suloara	-	-	-	-
Kapala Pitu	-	-	-	-
Dende Piongan Napo	-	-	-	-
Awan Rante Karua	-	-	-	-
Rindingalo	-	-	-	-
Buntu Pepasan	-	-	-	-
Baruppu	-	-	-	-
<b>Toraja Utara</b>	<b>-</b>	<b>-</b>	<b>-</b>	<b>-</b>

Catatan/Note: <sup>1</sup>Tidak termasuk 0/Excluding 0.



**Tabel**  
**Table**

4.4

**Jumlah Usaha Pertanian Perorangan Menurut Kecamatan dan Golongan Luas Lahan yang dikuasai Termasuk Tempat Tinggal (unit), 2023**  
**Number of Individual Agricultural Holdings by District and Group of Land Area Utilized Including Residential Area (units), 2023**

Kecamatan Subdistrict	Golongan Luas Lahan yang Dikuasai Termasuk Tempat Tinggal (m <sup>2</sup> ) Group of Land Area Utilized Including Residential Area (m <sup>2</sup> )				
	<1.000	1.000-1.999	2.000-4.999	5.000-9.999	10.000-19.999
(1)	(2)	(3)	(4)	(5)	(6)
Sopai	1.727	527	225	41	17
Kesu	1.893	193	140	34	26
Sanggalangi	1.042	428	468	180	92
Buntao	770	366	394	236	172
Rantebua	130	267	542	361	204
Nanggala	450	457	710	150	41
Tondon	1.010	482	276	40	23
Tallunglipu	1.324	159	86	37	37
Rantepao	1.704	155	67	22	19
Tikala	1.130	525	258	48	6
Sesean	1.106	594	513	37	-
Balusu	298	376	556	181	32
Sa'dan	1.261	675	539	95	62
Bengkelekila	599	259	109	19	16
Sesean Suloara	487	359	178	17	11
Kapala Pitu	352	281	231	101	61
Dende Piongan Napo	570	442	435	59	41
Awan Rante Karua	301	340	158	37	33
Rindingalo	601	419	407	79	24
Buntu Pepasan	793	381	278	148	114
Baruppu	399	258	173	68	59
<b>Toraja Utara</b>	<b>17.947</b>	<b>7.943</b>	<b>6.743</b>	<b>1.990</b>	<b>1.090</b>



**Lanjutan Tabel/Continued Table 4.4**

Kecamatan Subdistrict	Golongan Luas Lahan yang Dikuasai Termasuk Tempat Tinggal (m <sup>2</sup> ) Group of Land Area Utilized Including Residential Area (m <sup>2</sup> )				
	20.000- 29.999	30.000- 39.999	40.000- 49.999	50.000- 99.999	100.000- 199.999
(1)	(7)	(8)	(8)	(9)	(10)
Sopai	8	1	1	-	-
Kesu	4	2	2	-	-
Sanggalangi	33	13	4	3	-
Buntao	48	15	9	4	-
Rantebua	105	26	8	9	1
Nanggala	5	3	1	1	-
Tondon	1	-	-	1	-
Tallunglipu	11	5	-	-	-
Rantepao	6	2	2	-	-
Tikala	2	-	-	-	-
Sesean	-	-	-	-	-
Balusu	2	-	1	-	-
Sa'dan	27	2	-	-	-
Bengkelekila	2	-	-	-	-
Sesean Suloara	2	1	1	-	-
Kapala Pitu	11	2	2	2	-
Dende Piongan Napo	7	1	-	-	-
Awan Rante Karua	8	1	1	1	-
Rindingalo	2	1	1	-	-
Buntu Pepasan	25	2	1	-	-
Baruppu	17	7	2	3	1
<b>Toraja Utara</b>	<b>326</b>	<b>84</b>	<b>36</b>	<b>24</b>	<b>2</b>





Lanjutan Tabel/Continued Table 4.4

Kecamatan Subdistrict	Golongan Luas Lahan yang dikuasai Termasuk Tempat Tinggal (m <sup>2</sup> ) Group of Land Area Utilized Including Residential Area (m <sup>2</sup> )			
	200.000- 299.999	300.000- 399.999	400.000- 499.999	500.000- 999.999
(1)	(11)	(12)	(13)	(14)
Sopai	-	-	-	-
Kesu	-	-	-	-
Sanggalangi	-	-	-	-
Buntao	-	-	-	-
Rantebua	-	-	-	-
Nanggala	-	-	-	-
Tondon	-	-	-	-
Tallunglipu	-	-	-	-
Rantepao	-	-	-	-
Tikala	-	-	-	-
Sesean	-	-	-	-
Balusu	-	-	-	-
Sa'dan	-	-	-	-
Bengkelekila	-	-	-	-
Sesean Suloara	-	-	-	-
Kapala Pitu	-	-	-	-
Dende Piongan Napo	-	-	-	-
Awan Rante Karua	-	-	-	-
Rindingalo	-	-	-	-
Buntu Pepasan	-	-	-	-
Baruppu	-	-	-	-
<b>Toraja Utara</b>	-	-	-	-



**Lanjutan Tabel/Continued Table 4.4**

Kecamatan Subdistrict	Golongan Luas Lahan yang Dikuasai Termasuk Tempat Tinggal (m <sup>2</sup> ) Group of Land Area Utilized Including Residential Area (m <sup>2</sup> )			
	1.000.000- 1.999.999	2.000.000- 4.999.999	5.000.000- 9.999.999	≥10.000.000
(1)	(15)	(16)	(17)	(18)
Sopai	-	-	-	-
Kesu	-	-	-	-
Sanggalangi	-	-	-	-
Buntao	-	-	-	-
Rantebua	-	-	-	-
Nanggala	-	-	-	-
Tondon	-	-	-	-
Tallunglipu	-	-	-	-
Rantepao	-	-	-	-
Tikala	-	-	-	-
Sesean	-	-	-	-
Balusu	-	-	-	-
Sa'dan	-	-	-	-
Bengkelekila	-	-	-	-
Sesean Suloara	-	-	-	-
Kapala Pitu	-	-	-	-
Dende Pongan Napo	-	-	-	-
Awan Rante Karua	-	-	-	-
Rindingalo	-	-	-	-
Buntu Pepasan	-	-	-	-
Baruppu	-	-	-	-
<b>Toraja Utara</b>	<b>-</b>	<b>-</b>	<b>-</b>	<b>-</b>



**Tabel**  
**Table**

4.5

**Jumlah Usaha Pertanian Perorangan Menurut Kecamatan dan Golongan Luas Lahan yang dikuasai Selain Tempat Tinggal, 2023**  
**Number of Individual Agricultural Holdings by District and Group of Land Area Utilized Excluding Residential Area (units), 2023**

Kecamatan Subdistrict	Golongan Luas Lahan yang Dikuasai Selain Tempat Tinggal (m <sup>2</sup> ) Group of Land Area Utilized Excluding Residential Area (m <sup>2</sup> )				
	0	<1.000 <sup>1</sup>	1.000-1.999	2.000-4.999	5.000-9.999
(1)	(2)	(3)	(4)	(5)	(6)
Sopai	12	1.865	445	175	37
Kesu	1	1.931	163	135	31
Sanggalangi	51	1.176	423	389	140
Buntao	2	852	328	369	228
Rantebua	14	149	271	531	350
Nanggala	5	502	446	677	143
Tondon	1	1.082	447	240	39
Tallunglipu	23	1.351	136	83	36
Rantepao	2	1.738	128	61	21
Tikala	2	1.255	440	222	44
Sesean	8	1.221	559	441	29
Balusu	-	358	342	539	174
Sa'dan	1	1.351	631	495	94
Bengkelekila	3	669	201	98	18
Sesean Suloa	2	532	350	143	16
Kapala Pitu	8	391	277	201	96
Dende Piongan Napo	7	658	434	373	43
Awan Rante Karua	4	318	333	149	36
Rindingalo	1	684	379	372	71
Buntu Pepasan	1	850	343	263	144
Baruppu	4	438	228	168	64
<b>Toraja Utara</b>	<b>152</b>	<b>19.371</b>	<b>7.304</b>	<b>6.124</b>	<b>1.854</b>



**Lanjutan Tabel/Continued Table 4.5**

Kecamatan Subdistrict	Golongan Luas Lahan yang dikuasai Selain Tempat Tinggal (m <sup>2</sup> ) Group of Land Area Utilized Excluding Residential Area (m <sup>2</sup> )				
	10.000-19.999	20.000-29.999	30.000-39.999	40.000-49.999	50.000-99.999
(1)	(7)	(8)	(9)	(10)	(11)
Sopai	16	8	-	1	-
Kesu	26	4	2	2	-
Sanggalangi	89	31	10	2	3
Buntao	166	46	13	8	4
Rantebua	204	104	26	8	9
Nanggala	41	4	3	1	1
Tondon	23	1	-	-	1
Tallunglipu	37	11	5	-	-
Rantepao	19	6	2	2	-
Tikala	6	2	-	-	-
Sesean	-	-	-	-	-
Balusu	30	2	-	1	-
Sa'dan	61	27	2	-	-
Bengkelekila	16	2	-	-	-
Sesean Suloara	11	2	1	1	-
Kapala Pitu	61	11	2	2	2
Dende Piongan Napo	39	7	1	-	-
Awan Rante Karua	33	8	1	1	1
Rindingalo	25	2	-	1	-
Buntu Pepasan	114	25	2	1	-
Baruppu	60	17	6	2	3
<b>Toraja Utara</b>	<b>1.077</b>	<b>320</b>	<b>76</b>	<b>33</b>	<b>24</b>



Lanjutan Tabel/Continued Table 4.5

Kecamatan Subdistrict	Golongan Luas Lahan yang Dikuasai Selain Tempat Tinggal (m <sup>2</sup> ) Group of Land Area Utilized Excluding Residential Area (m <sup>2</sup> )				
	100.000- 199.999	200.000- 299.999	300.000- 399.999	400.000- 499.999	500.000- 999.999
(1)	(12)	(13)	(14)	(15)	(16)
Sopai	-	-	-	-	-
Kesu	-	-	-	-	-
Sanggalangi	-	-	-	-	-
Buntao	-	-	-	-	-
Rantebua	1	-	-	-	-
Nanggala	-	-	-	-	-
Tondon	-	-	-	-	-
Tallunglipu	-	-	-	-	-
Rantepao	-	-	-	-	-
Tikala	-	-	-	-	-
Sesean	-	-	-	-	-
Balusu	-	-	-	-	-
Sa'dan	-	-	-	-	-
Bengkelekila	-	-	-	-	-
Sesean Suloara	-	-	-	-	-
Kapala Pitu	-	-	-	-	-
Dende Piongan Napo	-	-	-	-	-
Awan Rante Karua	-	-	-	-	-
Rindingalo	-	-	-	-	-
Buntu Pepasan	-	-	-	-	-
Baruppu	1	-	-	-	-
<b>Toraja Utara</b>	<b>2</b>	<b>-</b>	<b>-</b>	<b>-</b>	<b>-</b>



Lanjutan Tabel/*Continued Table 4.5*

Kecamatan Subdistrict	Golongan Luas Lahan yang Dikuasai Selain Tempat Tinggal (m <sup>2</sup> ) Group of Land Area Utilized Excluding Residential Area (m <sup>2</sup> )			
	1.000.000- 1.999.999	2.000.000- 4.999.999	5.000.000- 9.999.999	≥10.000.000
(1)	(17)	(18)	(19)	(20)
Sopai	-	-	-	-
Kesu	-	-	-	-
Sanggalangi	-	-	-	-
Buntao	-	-	-	-
Rantebua	-	-	-	-
Nanggala	-	-	-	-
Tondon	-	-	-	-
Tallunglipu	-	-	-	-
Rantepao	-	-	-	-
Tikala	-	-	-	-
Sesean	-	-	-	-
Balusu	-	-	-	-
Sa'dan	-	-	-	-
Bengkelekila	-	-	-	-
Sesean Suloara	-	-	-	-
Kapala Pitu	-	-	-	-
Dende Piongan Napo	-	-	-	-
Awan Rante Karua	-	-	-	-
Rindingalo	-	-	-	-
Buntu Pepasan	-	-	-	-
Baruppu	-	-	-	-
<b>Toraja Utara</b>	-	-	-	-

Catatan/Note: <sup>1</sup>Tidak termasuk 0/Excluding 0.



**Tabel**  
**Table**

4.6

**Jumlah Usaha Pertanian Perorangan Menurut Kecamatan dan Golongan Luas Lahan Pertanian yang dikuasai (unit), 2023**  
**Number of Individual Agricultural Holdings by District and Group of Agricultural Land Area Utilized (units), 2023**

Kecamatan Subdistrict	Golongan Luas Lahan Pertanian yang Dikuasai (m <sup>2</sup> ) Group of Agricultural Land Area Utilized (m <sup>2</sup> )				
	0	<1.000 <sup>1</sup>	1.000-1.999	2.000-4.999	5.000-9.999
(1)	(2)	(3)	(4)	(5)	(6)
Sopai	13	1.872	439	175	36
Kesu	1	1.931	163	135	31
Sanggalangi	51	1.176	423	389	140
Buntao	2	867	329	363	231
Rantebua	16	151	269	531	349
Nanggala	5	505	445	675	143
Tondon	1	1.085	444	240	39
Tallunglipu	23	1.352	135	83	36
Rantepao	3	1.742	125	59	21
Tikala	3	1.259	438	220	43
Sesean	8	1.221	559	441	29
Balusu	-	360	343	537	173
Sa'dan	1	1.359	629	495	90
Bengkelekila	3	669	201	98	18
Sesean Suloa	2	535	348	143	15
Kapala Pitu	8	398	278	194	96
Dende Piongan Napo	7	658	434	373	43
Awan Rante Karua	4	318	338	165	44
Rindingalo	1	692	383	368	64
Buntu Pepasan	1	856	342	260	142
Baruppu	4	438	229	168	64
<b>Toraja Utara</b>	<b>157</b>	<b>19.444</b>	<b>7.294</b>	<b>6.112</b>	<b>1.847</b>



**Lanjutan Tabel/Continued Table 4.6**

Kecamatan Subdistrict	Golongan Luas Lahan Pertanian yang Dikuasi (m <sup>2</sup> ) Group of Agricultural Land Area Utilized (m <sup>2</sup> )				
	10.000-19.999	20.000-29.999	30.000-39.999	40.000-49.999	50.000-99.999
(1)	(7)	(8)	(9)	(10)	(11)
Sopai	15	8	-	1	-
Kesu	26	4	2	2	-
Sanggalangi	89	31	10	2	3
Buntao	156	44	14	7	3
Rantebua	203	104	26	8	9
Nanggala	41	4	3	1	1
Tondon	23	1	-	-	1
Tallunglipu	37	11	5	-	-
Rantepao	20	5	2	2	-
Tikala	6	2	-	-	-
Sesean	-	-	-	-	-
Balusu	30	2	-	1	-
Sa'dan	59	27	2	-	-
Bengkelekila	16	2	-	-	-
Sesean Suloara	11	2	1	1	-
Kapala Pitu	61	10	2	2	2
Dende Pongan Napo	39	7	1	-	-
Awan Rante Karua	13	1	1	-	-
Rindingalo	24	2	-	1	-
Buntu Pepasan	114	25	2	1	-
Baruppu	59	17	6	2	3
<b>Toraja Utara</b>	<b>1.042</b>	<b>309</b>	<b>77</b>	<b>31</b>	<b>22</b>





Lanjutan Tabel/Continued Table 4.6

Kecamatan Subdistrict	Golongan Luas Lahan Pertanian yang Dikuasi (m <sup>2</sup> ) Group of Agricultural Land Area Utilized (m <sup>2</sup> )				
	100.000- 199.999	200.000- 299.999	300.000- 399.999	400.000- 499.999	500.000- 999.999
(1)	(12)	(13)	(14)	(15)	(16)
Sopai	-	-	-	-	-
Kesu	-	-	-	-	-
Sanggalangi	-	-	-	-	-
Buntao	-	-	-	-	-
Rantebua	1	-	-	-	-
Nanggala	-	-	-	-	-
Tondon	-	-	-	-	-
Tallunglipu	-	-	-	-	-
Rantepao	-	-	-	-	-
Tikala	-	-	-	-	-
Sesean	-	-	-	-	-
Balusu	-	-	-	-	-
Sa'dan	-	-	-	-	-
Bengkelekila	-	-	-	-	-
Sesean Suloara	-	-	-	-	-
Kapala Pitu	-	-	-	-	-
Dende Piongan Napo	-	-	-	-	-
Awan Rante Karua	-	-	-	-	-
Rindingalo	-	-	-	-	-
Buntu Pepasan	-	-	-	-	-
Baruppu	1	-	-	-	-
<b>Toraja Utara</b>	<b>2</b>	<b>-</b>	<b>-</b>	<b>-</b>	<b>-</b>



**Lanjutan Tabel/Continued Table 4.6**

Kecamatan Subdistrict	Golongan Luas Lahan Pertanian yang Dikuasai (m <sup>2</sup> ) Group of Agricultural Land Area Utilized (m <sup>2</sup> )			
	1.000.000- 1.999.999	2.000.000- 4.999.999	5.000.000- 9.999.999	≥10.000.000
(1)	(17)	(18)	(19)	(20)
Sopai	-	-	-	-
Kesu	-	-	-	-
Sanggalangi	-	-	-	-
Buntao	-	-	-	-
Rantebua	-	-	-	-
Nanggala	-	-	-	-
Tondon	-	-	-	-
Tallunglipu	-	-	-	-
Rantepao	-	-	-	-
Tikala	-	-	-	-
Sesean	-	-	-	-
Balusu	-	-	-	-
Sa'dan	-	-	-	-
Bengkelekila	-	-	-	-
Sesean Suloara	-	-	-	-
Kapala Pitu	-	-	-	-
Dende Piongan Napo	-	-	-	-
Awan Rante Karua	-	-	-	-
Rindingalo	-	-	-	-
Buntu Pepasan	-	-	-	-
Baruppu	-	-	-	-
<b>Toraja Utara</b>	<b>-</b>	<b>-</b>	<b>-</b>	<b>-</b>

Catatan/Note: <sup>1</sup>Tidak termasuk 0/Excluding 0.



**Tabel**  
**Table**

4.7

**Luas Lahan yang dikuasai Usaha Pertanian Perorangan Menurut Kecamatan Domisili Pengelola dan Jenis Lahan (m<sup>2</sup>), 2023**  
**Land Area Utilized by Individual Agricultural Holdings by Domicile District of Holders and Type of Land (m<sup>2</sup>), 2023**

Kecamatan Subdistrict	Lahan Pertanian Agricultural Land			
	Sawah Rice Field	Bukan Sawah Non-Rice Field	Padang Rumput Sementara Temporary Meadow	Padang Rumput Permanen Permanent Meadow
(1)	(2)	(3)	(4)	(5)
Sopai	1.550.257	62.273	4.342	49.829
Kesu	1.408.185	61.545	760	11.589
Sanggalangi	4.282.038	511.810	90.198	387.429
Buntao	3.104.672	212.908	204.806	19.814
Rantebua	4.560.022	39.820	32.283	32.910
Nanggala	4.030.762	71.765	8.003	9.851
Tondon	1.877.121	199.544	15.521	79.767
Tallunglipu	1.377.149	9.873	12.471	38.148
Rantepao	886.584	8.623	4.240	500
Tikala	1.752.845	188.421	8.357	25.760
Sesean	2.457.904	279.518	1.050	220
Balusu	3.616.586	71.349	164.010	36.075
Sa'dan	2.507.270	244.966	4.892	21.551
Bengkelekila	1.155.546	25.754	679	18.416
Sesean Suloara	1.072.486	65.243	725	783
Kapala Pitu	1.850.241	317.250	29.902	642.016
Dende Piongan Napo	1.879.371	93.751	464.466	6.600
Awan Rante Karua	1.206.553	124.906	18.443	16.691
Rindingalo	2.337.197	127.598	-	-
Buntu Pepasan	2.295.241	81.434	9.360	30.363
Baruppu	1.357.561	267.985	163.506	559.359
<b>Toraja Utara</b>	<b>46.565.591</b>	<b>3.066.336</b>	<b>1.238.014</b>	<b>1.987.671</b>



**Lanjutan Tabel/Continued Table 4.7**

Kecamatan Subdistrict	Lahan Pertanian Agricultural Land		
	Sementara Belum Ditanami Menunggu Penanaman Temporary Fallow Land Awaiting Planting	Tanaman Tahunan Permanent Crops	Kandang Ternak dan Bangunan Pertanian Lainnya Livestock Pens and Other Agricultural Buildings
(1)	(6)	(7)	(8)
Sopai	97.585	368.550	49.921
Kesu	-	59.612	22.880
Sanggalangi	1.232	101.701	37.455
Buntao	26.455	2.972.696	157.822
Rantebua	56.930	6.095.831	59.219
Nanggala	1.525	544.599	34.854
Tondon	250	70.676	81.237
Tallunglipu	79	27.410	44.404
Rantepao	18	130.120	26.996
Tikala	1.800	74.491	31.390
Sesean	256	14.405	37.943
Balusu	190	8.998	59.203
Sa'dan	8.976	1.819.422	72.375
Bengkelekila	1.194	19.013	27.972
Sesean Suloara	5.128	342.411	28.127
Kapala Pitu	11.896	223.397	27.435
Dende Piongan Napo	9.000	538.232	44.948
Awan Rante Karua	44.210	141.699	35.869
Rindingalo	-	125.716	28.115
Buntu Pepasan	25.230	2.147.341	49.994
Baruppu	20.911	640.663	12.041
<b>Toraja Utara</b>	<b>312.865</b>	<b>16.466.983</b>	<b>970.198</b>



Lanjutan Tabel/Continued Table 4.7

Kecamatan Subdistrict	Lahan Pertanian Agricultural Land		Bukan Lahan Pertanian dan Bukan Tempat Tinggal Non-Agricultural and Non-Residential Land	Lahan Dikuasai Land Utilized
	Kegiatan Kehutanan Forestry Activities	Kegiatan Budi Daya Perikanan Aquaculture Activities		
(1)	(9)	(10)	(11)	(12)
Sopai	52.465	6.427	31.789	2.273.437
Kesu	985	954	813	1.567.323
Sanggalangi	15.032	19.063	7.698	5.453.656
Buntao	603.917	4.246	230.521	7.537.857
Rantebua	637.321	1.944	23.130	11.539.410
Nanggala	11.936	28.649	6.298	4.748.241
Tondon	10.345	2.438	10.960	2.347.859
Tallunglipu	80	5.230	2.446	1.517.290
Rantepao	12.891	367	21.752	1.092.091
Tikala	1.047	10.176	19.822	2.114.109
Sesean	100	-	32	2.791.428
Balusu	630	41.628	8.082	4.006.751
Sa'dan	24.112	6.384	46.755	4.756.703
Bengkelekila	82	2.400	54	1.251.110
Sesean Suloara	140	492	8.777	1.524.312
Kapala Pitu	31	636	50.836	3.153.640
Dende Piongan Napo	3.579	235	474	3.040.656
Awan Rante Karua	32.190	10	455.326	2.075.897
Rindingalo	76.773	6.278	64.463	2.766.140
Buntu Pepasan	8.655	47.860	38.403	4.733.881
Baruppu	147.269	11.728	14.500	3.195.523
<b>Toraja Utara</b>	<b>1.639.580</b>	<b>197.145</b>	<b>1.042.931</b>	<b>73.487.313</b>

**Tabel**  
**Table**

4.8

**Rata-Rata Luas Lahan yang dikuasai Rumah Tangga Usaha Pertanian Menurut Kecamatan Domisili Pengelola dan Jenis Lahan (m<sup>2</sup>), 2023**  
**Land Area Utilized by Individual Agricultural Holdings by Domicile District of Holders and Type of Land (m<sup>2</sup>), 2023**

Kecamatan Subdistrict	Lahan Pertanian Agricultural Land			
	Sawah Rice Field	Bukan Sawah Non-Rice Field	Padang Rumput Sementara Temporary Meadow	Padang Rumput Permanen Permanent Meadow
(1)	(2)	(3)	(4)	(5)
Sopai	619,36	24,88	1,73	19,91
Kesu	644,77	28,18	0,35	5,31
Sanggalangi	1.880,56	224,77	39,61	170,15
Buntao	1.543,08	105,82	101,79	9,85
Rantebua	2.767,00	24,16	19,59	19,97
Nanggala	2.217,14	39,47	4,40	5,42
Tondon	1.023,51	108,80	8,46	43,49
Tallunglipu	828,61	5,94	7,50	22,95
Rantepao	459,85	4,47	2,20	0,26
Tikala	926,45	99,59	4,42	13,62
Sesean	1.089,98	123,95	0,47	0,10
Balusu	2.518,51	49,69	114,21	25,12
Sa'dan	942,23	92,06	1,84	8,10
Bengkelekila	1.147,51	25,57	0,67	18,29
Sesean Suloara	1.013,69	61,67	0,69	0,74
Kapala Pitu	1.760,46	301,86	28,45	610,86
Dende Piongan Napo	1.203,18	60,02	297,35	4,23
Awan Rante Karua	1.366,42	141,46	20,89	18,90
Rindingalo	1.522,60	83,13	-	-
Buntu Pepasan	1.317,59	46,75	5,37	17,43
Baruppu	1.398,11	275,99	168,39	576,06
<b>Toraja Utara</b>	<b>28.190,61</b>	<b>1.928,23</b>	<b>828,38</b>	<b>1.590,76</b>



Lanjutan Tabel/Continued Table 4.8

Kecamatan Subdistrict	Lahan Pertanian Agricultural Land		
	Sementara Belum Ditanami Menunggu Penanaman Temporary Fallow Land Awaiting Planting	Tanaman Tahunan Permanent Crops	Kandang Ternak dan Bangunan Pertanian Lainnya Livestock Pens and Other Agricultural Buildings
(1)	(6)	(7)	(8)
Sopai	38,99	147,24	19,94
Kesu	-	27,29	10,48
Sanggalangi	0,54	44,66	16,45
Buntao	13,15	1.477,48	78,44
Rantebua	34,54	3.698,93	35,93
Nanggala	0,84	299,56	19,17
Tondon	0,14	38,54	44,29
Tallunglipu	0,05	16,49	26,72
Rantepao	0,01	67,49	14,00
Tikala	0,95	39,37	16,59
Sesean	0,11	6,39	16,83
Balusu	0,13	6,27	41,23
Sa'dan	3,37	683,74	27,20
Bengkelekila	1,19	18,88	27,78
Sesean Suloara	4,85	323,64	26,59
Kapala Pitu	11,32	212,56	26,10
Dende Piongan Napo	5,76	344,58	28,78
Awan Rante Karua	50,07	160,47	40,62
Rindingalo	-	81,90	18,32
Buntu Pepasan	14,48	1.232,69	28,70
Baruppu	21,54	659,80	12,40
<b>Toraja Utara</b>	<b>202,03</b>	<b>9.587,97</b>	<b>576,56</b>



Lanjutan Tabel/*Continued Table 4.8*

Kecamatan Subdistrict	Lahan Pertanian Agricultural Land		Bukan Lahan Pertanian dan Bukan Tempat Tinggal Non-Agricultural and Non-Residential Land	Lahan Dikuasai Land Utilized
	Kegiatan Kehutanan Forestry Activities	Kegiatan Budi Daya Perikanan Aquaculture Activities		
(1)	(9)	(10)	(11)	(12)
Sopai	20,96	2,57	12,70	908,28
Kesu	0,45	0,44	0,37	717,64
Sanggalangi	6,60	8,37	3,38	2.395,11
Buntao	300,16	2,11	114,57	3.746,45
Rantebua	386,72	1,18	14,04	7.002,07
Nanggala	6,57	15,76	3,46	2.611,79
Tondon	5,64	1,33	5,98	1.280,18
Tallunglipu	0,05	3,15	1,47	912,93
Rantepao	6,69	0,19	11,28	566,44
Tikala	0,55	5,38	10,48	1.117,39
Sesean	0,04	-	0,01	1.237,88
Balusu	0,44	28,99	5,63	2.790,22
Sa'dan	9,06	2,40	17,57	1.787,56
Bengkelekila	0,08	2,38	0,05	1.242,41
Sesean Suloaara	0,13	0,47	8,30	1.440,75
Kapala Pitu	0,03	0,61	48,37	3.000,61
Dende Pongan Napo	2,29	0,15	0,30	1.946,64
Awan Rante Karua	36,46	0,01	515,66	2.350,96
Rindingalo	50,01	4,09	42,00	1.802,05
Buntu Pepasan	4,97	27,47	22,05	2.717,50
Baruppu	151,67	12,08	14,93	3.290,96
<b>Toraja Utara</b>	<b>989,57</b>	<b>119,13</b>	<b>852,60</b>	<b>44.865,82</b>





**Tabel**  
**Table**

4.9

**Rata-Rata Luas Lahan yang dikuasai Rumah Tangga Usaha Pertanian Pengguna Lahan Pertanian Menurut Kecamatan Domisili Pengelola dan Jenis Lahan (m<sup>2</sup>), 2023**  
**Average Land Area Utilized by Agricultural Households Utilizing Agricultural Land by Domicile District of Holders and Type of Land (m<sup>2</sup>), 2023**

Kecamatan Subdistrict	Lahan Pertanian Agricultural Land			
	Sawah Rice Field	Bukan Sawah Non-Rice Field	Padang Rumput Sementara Temporary Meadow	Padang Rumput Permanen Permanent Meadow
(1)	(2)	(3)	(4)	(5)
Sopai	622,34	25,00	1,74	20,00
Kesu	645,07	28,19	0,35	5,31
Sanggalangi	1.923,65	229,92	40,52	174,05
Buntao	1.544,61	105,92	101,89	9,86
Rantebua	2.790,71	24,37	19,76	20,14
Nanggala	2.223,26	39,58	4,41	5,43
Tondon	1.024,07	108,86	8,47	43,52
Tallunglipu	840,24	6,02	7,61	23,28
Rantepao	460,32	4,48	2,20	0,26
Tikala	927,43	99,69	4,42	13,63
Sesean	1.093,86	124,40	0,47	0,10
Balusu	2.518,51	49,69	114,21	25,12
Sa'dan	942,58	92,09	1,84	8,10
Bengkelekila	1.150,94	25,65	0,68	18,34
Sesean Suloara	1.015,61	61,78	0,69	0,74
Kapala Pitu	1.773,96	304,17	28,67	615,55
Dende Piongan Napo	1.208,60	60,29	298,69	4,24
Awan Rante Karua	1.372,64	142,10	20,98	18,99
Rindingalo	1.523,60	83,18	-	-
Buntu Pepasan	1.318,35	46,77	5,38	17,44
Baruppu	1.403,89	277,13	169,09	578,45
<b>Toraja Utara</b>	<b>28.324,24</b>	<b>1.939,28</b>	<b>832,07</b>	<b>1.602,55</b>



**Lanjutan Tabel/Continued Table 4.9**

Kecamatan Subdistrict	Lahan Pertanian Agricultural Land		
	Sementara Belum Ditanami Menunggu Penanaman Temporary Fallow Land Awaiting Planting	Tanaman Tahunan Permanent Crops	Kandang Ternak dan Bangunan Pertanian Lainnya Livestock Pens and Other Agricultural Buildings
(1)	(6)	(7)	(8)
Sopai	39,18	147,95	20,04
Kesu	-	27,31	10,48
Sanggalangi	0,55	45,69	16,83
Buntao	13,16	1.478,95	78,52
Rantebua	34,84	3.730,62	36,24
Nanggala	0,84	300,39	19,22
Tondon	0,14	38,56	44,32
Tallunglipu	0,05	16,72	27,09
Rantepao	0,01	67,56	14,02
Tikala	0,95	39,41	16,61
Sesean	0,11	6,41	16,89
Balusu	0,13	6,27	41,23
Sa'dan	3,37	683,99	27,21
Bengkelekila	1,19	18,94	27,86
Sesean Suloara	4,86	324,25	26,64
Kapala Pitu	11,41	214,19	26,30
Dende Piongan Napo	5,79	346,13	28,91
Awan Rante Karua	50,30	161,20	40,81
Rindingalo	-	81,95	18,33
Buntu Pepasan	14,49	1.233,40	28,72
Baruppu	21,62	662,53	12,45
<b>Toraja Utara</b>	<b>202,99</b>	<b>9.632,42</b>	<b>578,72</b>



Lanjutan Tabel/Continued Table 4.9

Kecamatan Subdistrict	Lahan Pertanian Agricultural Land		Bukan Lahan Pertanian dan Bukan Tempat Tinggal Non-Agricultural and Non-Residential Land	Lahan Dikuasai Land Utilized
	Kegiatan Kehutanan Forestry Activities	Kegiatan Budi Daya Perikanan Aquaculture Activities		
(1)	(9)	(10)	(11)	(12)
Sopai	21,06	2,58	12,76	912,66
Kesu	0,45	0,44	0,37	717,97
Sanggalangi	6,75	8,56	3,46	2.449,98
Buntao	300,46	2,11	114,69	3.750,18
Rantebua	390,04	1,19	14,16	7.062,06
Nanggala	6,58	15,80	3,47	2.619,00
Tondon	5,64	1,33	5,98	1.280,88
Tallunglipu	0,05	3,19	1,49	925,74
Rantepao	6,69	0,19	11,29	567,03
Tikala	0,55	5,38	10,49	1.118,58
Sesean	0,04	-	0,01	1.242,29
Balusu	0,44	28,99	5,63	2.790,22
Sa'dan	9,06	2,40	17,58	1.788,23
Bengkelekila	0,08	2,39	0,05	1.246,13
Sesean Suloaara	0,13	0,47	8,31	1.443,48
Kapala Pitu	0,03	0,61	48,74	3.023,62
Dende Piongan Napo	2,30	0,15	0,30	1.955,41
Awan Rante Karua	36,62	0,01	518,00	2.361,66
Rindingalo	50,05	4,09	42,02	1.803,22
Buntu Pepasan	4,97	27,49	22,06	2.719,06
Baruppu	152,29	12,13	14,99	3.304,57
<b>Toraja Utara</b>	<b>994,28</b>	<b>119,50</b>	<b>855,85</b>	<b>45.081,97</b>

**Tabel**  
**Table**

4.10

**Rata-Rata Luas Lahan yang dikuasai Rumah Tangga Usaha Pertanian Pengguna Jenis Lahan Tertentu Menurut Kecamatan Domisili Pengelola dan Jenis Lahan (m<sup>2</sup>), 2023**  
**Average Land Area Utilized by Agricultural Households Utilizing Particular Type of Land by Domicile District and Type of Land (m<sup>2</sup>), 2023**

Kecamatan Subdistrict	Lahan Pertanian Agricultural Land			
	Sawah Rice Field	Bukan Sawah Non-Rice Field	Padang Rumput Sementara Temporary Meadow	Padang Rumput Permanen Permanent Meadow
(1)	(2)	(3)	(4)	(5)
Sopai	1.019,91	218,50	180,92	411,81
Kesu	1.775,77	225,44	190,00	1.655,57
Sanggalangi	2.648,14	1.746,79	1.252,75	3.913,42
Buntao	2.169,58	140,07	3.056,81	1.165,53
Rantebua	3.534,90	1.422,14	1.152,96	843,85
Nanggala	2.444,37	152,69	114,33	209,60
Tondon	1.409,25	132,06	258,68	712,21
Tallunglipu	3.013,46	154,27	38,85	1.658,61
Rantepao	2.110,91	538,94	2.120,00	250,00
Tikala	1.357,74	162,29	198,98	1.515,29
Sesean	1.516,29	183,53	350,00	110,00
Balusu	2.748,17	242,68	203,99	305,72
Sa'dan	1.270,79	168,48	99,84	247,71
Bengkelekila	1.308,66	54,80	42,44	101,19
Sesean Suloara	1.183,76	208,44	145,00	71,18
Kapala Pitu	2.369,07	576,82	482,29	2.154,42
Dende Piongan Napo	1.354,01	313,55	2.538,07	1.320,00
Awan Rante Karua	1.548,85	290,48	207,22	108,38
Rindingalo	1.790,96	520,81	-	-
Buntu Pepasan	2.022,24	727,09	222,86	1.686,83
Baruppu	1.800,48	343,57	5.109,56	6.991,99
<b>Toraja Utara</b>	<b>40.397,31</b>	<b>8.523,44</b>	<b>17.965,55</b>	<b>25.433,31</b>



Lanjutan Tabel/Continued Table 4.10

Kecamatan Subdistrict	Lahan Pertanian Agricultural Land		
	Sementara Belum Ditanami Menunggu Penanaman Temporary Fallow Land Awaiting Planting	Tanaman Tahunan Permanent Crops	Kandang Ternak dan Bangunan Pertanian Lainnya Livestock Pens and Other Agricultural Buildings
(1)	(6)	(7)	(8)
Sopai	3.903,40	885,94	22,25
Kesu	-	2.384,48	11,27
Sanggalangi	154,00	884,36	21,73
Buntao	2.645,50	3.572,95	93,00
Rantebua	2.996,32	4.180,95	63,47
Nanggala	762,50	1.189,08	24,95
Tondon	83,33	7.852,89	46,37
Tallunglipu	26,33	1.442,63	29,19
Rantepao	9,00	2.001,85	14,43
Tikala	360,00	730,30	18,48
Sesean	85,33	120,04	19,39
Balusu	95,00	529,29	43,25
Sa'dan	320,57	3.338,39	34,63
Bengkelekila	99,50	422,51	29,82
Sesean Suloaara	320,50	635,27	35,47
Kapala Pitu	743,50	934,72	29,56
Dende Piongan Napo	4.500,00	1.325,69	32,43
Awan Rante Karua	559,62	708,50	57,95
Rindingalo	-	931,23	19,98
Buntu Pepasan	1.146,82	2.041,20	31,82
Baruppu	4.182,20	2.027,41	14,12
<b>Toraja Utara</b>	<b>22.993,42</b>	<b>38.139,68</b>	<b>693,56</b>



Lanjutan Tabel/*Continued Table 4.10*

Kecamatan Subdistrict	Lahan Pertanian Agricultural Land		Bukan Lahan Pertanian dan Bukan Tempat Tinggal Non-Agricultural and Non-Residential Land	Lahan Dikuasai Land Utilized
	Kegiatan Kehutanan Forestry Activities	Kegiatan Budi Daya Perikanan Aquaculture Activities		
(1)	(9)	(10)	(11)	(12)
Sopai	681,36	95,92	69,56	912,66
Kesu	140,71	136,29	81,30	717,97
Sanggalangi	2.147,43	794,29	699,82	2.449,98
Buntao	2.720,35	471,78	1.348,08	3.750,18
Rantebua	6.128,09	194,40	826,07	7.062,06
Nanggala	628,21	286,49	419,87	2.619,00
Tondon	1.477,86	270,89	254,88	1.280,88
Tallunglipu	10,00	275,26	222,36	925,74
Rantepao	444,52	45,88	453,17	567,03
Tikala	174,50	328,26	75,66	1.118,58
Sesean	12,50	-	32,00	1.242,29
Balusu	157,50	8.325,60	134,70	2.790,22
Sa'dan	1.722,29	182,40	1.948,13	1.788,23
Bengkelekila	20,50	2.400,00	13,50	1.246,13
Sesean Suloaara	28,00	123,00	214,07	1.443,48
Kapala Pitu	15,50	159,00	2.990,35	3.023,62
Dende Piongan Napo	596,50	39,17	237,00	1.955,41
Awan Rante Karua	5.365,00	10,00	4.102,04	2.361,66
Rindingalo	2.326,45	418,53	2.479,35	1.803,22
Buntu Pepsan	346,20	1.259,47	492,35	2.719,06
Baruppu	4.750,61	1.675,43	1.450,00	3.304,57
<b>Toraja Utara</b>	<b>29.894,08</b>	<b>17.492,06</b>	<b>18.544,26</b>	<b>45.081,97</b>



**Tabel**  
**Table**

4.11

**Rata-Rata Luas Lahan yang dikuasai Usaha Pertanian Perorangan Menurut Kecamatan Domisili Pengelola (m<sup>2</sup>), 2023**  
**Average Land Area Utilized by Individual Agricultural Holdings by Domicile District of Holders (m<sup>2</sup>), 2023**

Kecamatan Subdistrict	Lahan Pertanian Agricultural Land			
	Sawah Rice Field	Bukan Sawah Non-Rice Field	Padang Rumput Sementara Temporary Meadow	Padang Rumput Permanen Permanent Meadow
(1)	(2)	(3)	(4)	(5)
Sopai	605,81	24,33	1,70	19,47
Kesu	613,59	26,82	0,33	5,05
Sanggalangi	1.850,49	221,18	38,98	167,43
Buntao	1.540,02	105,61	101,59	9,83
Rantebua	2.735,47	23,89	19,37	19,74
Nanggala	2.211,06	39,37	4,39	5,40
Tondon	1.023,51	108,80	8,46	43,49
Tallunglipu	818,76	5,87	7,41	22,68
Rantepao	448,00	4,36	2,14	0,25
Tikala	889,32	95,60	4,24	13,07
Sesean	1.088,53	123,79	0,47	0,10
Balusu	2.501,10	49,34	113,42	24,95
Sa'dan	941,87	92,02	1,84	8,10
Bengkelekila	1.147,51	25,57	0,67	18,29
Sesean Suloaara	1.013,69	61,67	0,69	0,74
Kapala Pitu	1.760,46	301,86	28,45	610,86
Dende Piongan Napo	1.203,18	60,02	297,35	4,23
Awan Rante Karua	1.364,88	141,30	20,86	18,88
Rindingalo	1.522,60	83,13	-	-
Buntu Pepasan	1.316,83	46,72	5,37	17,42
Baruppu	1.369,89	270,42	164,99	564,44
<b>Toraja Utara</b>	<b>27.966,57</b>	<b>1.911,67</b>	<b>822,72</b>	<b>1.574,42</b>



**Lanjutan Tabel/Continued Table 4.11**

Kecamatan Subdistrict	Lahan Pertanian Agricultural Land		
	Sementara Belum Ditanami Menunggu Penanaman Temporary Fallow Land Awaiting Planting	Tanaman Tahunan Permanent Crops	Kandang Ternak dan Bangunan Pertanian Lainnya Livestock Pens and Other Agricultural Buildings
(1)	(6)	(7)	(8)
Sopai	38,13	144,02	19,51
Kesu	-	25,97	9,97
Sanggalangi	0,53	43,95	16,19
Buntao	13,12	1.474,55	78,28
Rantebua	34,15	3.656,77	35,52
Nanggala	0,84	298,74	19,12
Tondon	0,14	38,54	44,29
Tallunglipu	0,05	16,30	26,40
Rantepao	0,01	65,75	13,64
Tikala	0,91	37,79	15,93
Sesean	0,11	6,38	16,80
Balusu	0,13	6,22	40,94
Sa'dan	3,37	683,48	27,19
Bengkelekila	1,19	18,88	27,78
Sesean Suloa	4,85	323,64	26,59
Kapala Pitu	11,32	212,56	26,10
Dende Piongan Napo	5,76	344,58	28,78
Awan Rante Karua	50,01	160,29	40,58
Rindingalo	-	81,90	18,32
Buntu Pepasan	14,48	1.231,98	28,68
Baruppu	21,10	646,48	12,15
<b>Toraja Utara</b>	<b>200,20</b>	<b>9.518,77</b>	<b>572,76</b>





Lanjutan Tabel/Continued Table 4.11

Kecamatan Subdistrict	Lahan Pertanian Agricultural Land		Bukan Lahan Pertanian dan Bukan Tempat Tinggal Non-Agricultural and Non-Residential Land	Lahan Dikuasai Land Utilized
	Kegiatan Kehutanan Forestry Activities	Kegiatan Budi Daya Perikanan Aquaculture Activities		
(1)	(9)	(10)	(11)	(12)
Sopai	20,50	2,51	12,42	888,41
Kesu	0,43	0,42	0,35	682,93
Sanggalangi	6,50	8,24	3,33	2.356,81
Buntao	299,56	2,11	114,35	3.739,02
Rantebua	382,32	1,17	13,88	6.922,26
Nanggala	6,55	15,72	3,45	2.604,63
Tondon	5,64	1,33	5,98	1.280,18
Tallunglipu	0,05	3,11	1,45	902,07
Rantepao	6,51	0,19	10,99	551,84
Tikala	0,53	5,16	10,06	1.072,61
Sesean	0,04	-	0,01	1.236,24
Balusu	0,44	28,79	5,59	2.770,92
Sa'dan	9,06	2,40	17,56	1.786,89
Bengkelekila	0,08	2,38	0,05	1.242,41
Sesean Suloara	0,13	0,47	8,30	1.440,75
Kapala Pitu	0,03	0,61	48,37	3.000,61
Dende Piongan Napo	2,29	0,15	0,30	1.946,64
Awan Rante Karua	36,41	0,01	515,07	2.348,30
Rindingalo	50,01	4,09	42,00	1.802,05
Buntu Pepasan	4,97	27,46	22,03	2.715,94
Baruppu	148,61	11,83	14,63	3.224,54
<b>Toraja Utara</b>	<b>980,66</b>	<b>118,15</b>	<b>850,17</b>	<b>44.516,05</b>

**Tabel**  
**Table**

4.12

**Rata-Rata Luas Lahan yang dikuasai Usaha Pertanian Perorangan Pengguna Lahan Pertanian Menurut Kecamatan Domisili Pengelola dan Jenis Lahan (m<sup>2</sup>), 2023**

*Average Land Area Utilized by Individual Agricultural Holdings Utilizing Agricultural Land by Domicile District of Holders and Type of Land (m<sup>2</sup>), 2023*

Kecamatan Subdistrict	Lahan Pertanian Agricultural Land			
	Sawah Rice Field	Bukan Sawah Non-Rice Field	Padang Rumput Sementara Temporary Meadow	Padang Rumput Permanen Permanent Meadow
(1)	(2)	(3)	(4)	(5)
Sopai	608,66	24,45	1,70	19,56
Kesu	613,86	26,83	0,33	5,05
Sanggalangi	1.892,20	226,16	39,86	171,20
Buntao	1.541,55	105,71	101,69	9,84
Rantebua	2.758,63	24,09	19,53	19,91
Nanggala	2.217,14	39,47	4,40	5,42
Tondon	1.024,07	108,86	8,47	43,52
Tallunglipu	830,11	5,95	7,52	22,99
Rantepao	448,45	4,36	2,14	0,25
Tikala	890,22	95,69	4,24	13,08
Sesean	1.092,40	124,23	0,47	0,10
Balusu	2.501,10	49,34	113,42	24,95
Sa'dan	942,23	92,06	1,84	8,10
Bengkelekila	1.150,94	25,65	0,68	18,34
Sesean Suloara	1.015,61	61,78	0,69	0,74
Kapala Pitu	1.773,96	304,17	28,67	615,55
Dende Piongan Napo	1.208,60	60,29	298,69	4,24
Awan Rante Karua	1.371,08	141,94	20,96	18,97
Rindingalo	1.523,60	83,18	-	-
Buntu Pepasan	1.317,59	46,75	5,37	17,43
Baruppu	1.375,44	271,51	165,66	566,73
<b>Toraja Utara</b>	<b>28.097,44</b>	<b>1.922,47</b>	<b>826,33</b>	<b>1.585,97</b>



Lanjutan Tabel/Continued Table 4.12

Kecamatan Subdistrict	Lahan Pertanian Agricultural Land		
	Sementara Belum Ditanami Menunggu Penanaman Temporary Fallow Land Awaiting Planting	Tanaman Tahunan Permanent Crops	Kandang Ternak dan Bangunan Pertanian Lainnya Livestock Pens and Other Agricultural Buildings
(1)	(6)	(7)	(8)
Sopai	38,31	144,70	19,60
Kesu	-	25,99	9,97
Sanggalangi	0,54	44,94	16,55
Buntao	13,14	1.476,02	78,36
Rantebua	34,44	3.687,74	35,83
Nanggala	0,84	299,56	19,17
Tondon	0,14	38,56	44,32
Tallunglipu	0,05	16,52	26,77
Rantepao	0,01	65,82	13,66
Tikala	0,91	37,83	15,94
Sesean	0,11	6,40	16,86
Balusu	0,13	6,22	40,94
Sa'dan	3,37	683,74	27,20
Bengkelekila	1,19	18,94	27,86
Sesean Suloara	4,86	324,25	26,64
Kapala Pitu	11,41	214,19	26,30
Dende Piongan Napo	5,79	346,13	28,91
Awan Rante Karua	50,24	161,02	40,76
Rindingalo	-	81,95	18,33
Buntu Pepsan	14,48	1.232,69	28,70
Baruppu	21,19	649,10	12,20
<b>Toraja Utara</b>	<b>201,15</b>	<b>9.562,31</b>	<b>574,87</b>



**Lanjutan Tabel/Continued Table 4.12**

Kecamatan Subdistrict	Lahan Pertanian Agricultural Land		Bukan Lahan Pertanian dan Bukan Tempat Tinggal Non-Agricultural and Non-Residential Land	Lahan Dikuasai Land Utilized
	Kegiatan Kehutanan Forestry Activities	Kegiatan Budi Daya Perikanan Aquaculture Activities		
(1)	(9)	(10)	(11)	(12)
Sopai	20,60	2,52	12,48	892,59
Kesu	0,43	0,42	0,35	683,23
Sanggalangi	6,64	8,42	3,40	2.409,92
Buntao	299,86	2,11	114,46	3.742,73
Rantebua	385,55	1,18	13,99	6.980,89
Nanggala	6,57	15,76	3,46	2.611,79
Tondon	5,64	1,33	5,98	1.280,88
Tallunglipu	0,05	3,15	1,47	914,58
Rantepao	6,52	0,19	11,00	552,40
Tikala	0,53	5,17	10,07	1.073,70
Sesean	0,04	-	0,01	1.240,63
Balusu	0,44	28,79	5,59	2.770,92
Sa'dan	9,06	2,40	17,57	1.787,56
Bengkelekila	0,08	2,39	0,05	1.246,13
Sesean Suloara	0,13	0,47	8,31	1.443,48
Kapala Pitu	0,03	0,61	48,74	3.023,62
Dende Piongan Napo	2,30	0,15	0,30	1.955,41
Awan Rante Karua	36,58	0,01	517,42	2.358,97
Rindingalo	50,05	4,09	42,02	1.803,22
Buntu Pepasan	4,97	27,47	22,05	2.717,50
Baruppu	149,21	11,88	14,69	3.237,61
<b>Toraja Utara</b>	<b>985,28</b>	<b>118,51</b>	<b>853,41</b>	<b>44.727,76</b>



**Tabel**  
**Table**

4.13

**Rata-Rata Luas Lahan yang dikuasai Usaha Pertanian Perorangan Pengguna Jenis Lahan Tertentu Menurut Kecamatan Domisili Pengelola dan Jenis Lahan (m<sup>2</sup>), 2023**

*Average Land Area Utilized by Individual Agricultural Holdings Utilizing Particular Type of Land by Domicile District of Holders and Type of Land (m<sup>2</sup>), 2023*

Kecamatan Subdistrict	Lahan Pertanian Agricultural Land			
	Sawah Rice Field	Bukan Sawah Non-Rice Field	Padang Rumput Sementara Temporary Meadow	Padang Rumput Permanen Permanent Meadow
(1)	(2)	(3)	(4)	(5)
Sopai	1.016,56	215,48	180,92	411,81
Kesu	1.753,66	225,44	190,00	1.655,57
Sanggalangi	2.625,41	1.723,27	1.235,59	3.835,93
Buntao	2.169,58	139,98	3.056,81	1.165,53
Rantebua	3.502,32	1.422,14	1.152,96	843,85
Nanggala	2.436,98	152,37	114,33	209,60
Tondon	1.409,25	132,06	258,68	712,21
Tallunglipu	3.000,32	151,89	38,85	1.589,50
Rantepao	2.091,00	538,94	2.120,00	250,00
Tikala	1.329,93	161,60	198,98	1.431,11
Sesean	1.515,35	183,41	350,00	110,00
Balusu	2.737,76	241,86	203,74	305,72
Sa'dan	1.270,15	168,48	99,84	247,71
Bengkelekila	1.308,66	54,80	42,44	101,19
Sesean Suloaara	1.183,76	208,44	145,00	71,18
Kapala Pitu	2.369,07	576,82	482,29	2.154,42
Dende Piongan Napo	1.354,01	313,55	2.538,07	1.320,00
Awan Rante Karua	1.546,86	290,48	207,22	108,38
Rindingalo	1.790,96	520,81	-	-
Buntu Pepasan	2.022,24	727,09	222,86	1.686,83
Baruppu	1.786,26	340,08	5.109,56	6.991,99
<b>Toraja Utara</b>	<b>40.220,09</b>	<b>8.488,99</b>	<b>17.948,14</b>	<b>25.202,53</b>



**Lanjutan Tabel/Continued Table 4.13**

Kecamatan Subdistrict	Lahan Pertanian Agricultural Land		
	Sementara Belum Ditanami Menunggu Penanaman Temporary Fallow Land Awaiting Planting	Tanaman Tahunan Permanent Crops	Kandang Ternak dan Bangunan Pertanian Lainnya Livestock Pens and Other Agricultural Buildings
(1)	(6)	(7)	(8)
Sopai	3.903,40	883,81	21,89
Kesu	-	2.384,48	10,78
Sanggalangi	154,00	869,24	21,53
Buntao	2.645,50	3.572,95	92,89
Rantebua	2.996,32	4.152,47	62,93
Nanggala	762,50	1.189,08	24,90
Tondon	83,33	7.852,89	46,37
Tallunglipu	26,33	1.442,63	28,87
Rantepao	9,00	2.001,85	14,13
Tikala	360,00	716,26	18,07
Sesean	85,33	120,04	19,36
Balusu	95,00	529,29	43,06
Sa'dan	320,57	3.338,39	34,61
Bengkelekila	99,50	422,51	29,82
Sesean Suloa	320,50	635,27	35,47
Kapala Pitu	743,50	934,72	29,56
Dende Piongan Napo	4.500,00	1.325,69	32,43
Awan Rante Karua	559,62	708,50	57,95
Rindingalo	-	931,23	19,98
Buntu Pepsan	1.146,82	2.039,26	31,82
Baruppu	4.182,20	2.021,02	13,97
<b>Toraja Utara</b>	<b>22.993,42</b>	<b>38.071,58</b>	<b>690,39</b>



Lanjutan Tabel/Continued Table 4.13

Kecamatan Subdistrict	Lahan Pertanian Agricultural Land		Bukan Lahan Pertanian dan Bukan Tempat Tinggal Non-Agricultural and Non-Residential Land	Lahan Dikuasai Land Utilized
	Kegiatan Kehutanan Forestry Activities	Kegiatan Budi Daya Perikanan Aquaculture Activities		
(1)	(9)	(10)	(11)	(12)
Sopai	681,36	95,92	69,41	892,59
Kesu	140,71	136,29	81,30	683,23
Sanggalangi	2.147,43	794,29	699,82	2.409,92
Buntao	2.720,35	471,78	1.348,08	3.742,73
Rantebua	6.069,72	194,40	826,07	6.980,89
Nanggala	628,21	286,49	419,87	2.611,79
Tondon	1.477,86	270,89	254,88	1.280,88
Tallunglipu	10,00	275,26	222,36	914,58
Rantepao	444,52	45,88	453,17	552,40
Tikala	174,50	328,26	71,82	1.073,70
Sesean	12,50	-	32,00	1.240,63
Balusu	157,50	8.325,60	134,70	2.770,92
Sa'dan	1.722,29	182,40	1.948,13	1.787,56
Bengkelekila	20,50	2.400,00	13,50	1.246,13
Sesean Suloara	28,00	123,00	214,07	1.443,48
Kapala Pitu	15,50	159,00	2.990,35	3.023,62
Dende Piongan Napo	596,50	39,17	237,00	1.955,41
Awan Rante Karua	5.365,00	10,00	4.102,04	2.358,97
Rindingalo	2.326,45	418,53	2.479,35	1.803,22
Buntu Pepasan	346,20	1.259,47	492,35	2.717,50
Baruppu	4.750,61	1.675,43	1.450,00	3.237,61
<b>Toraja Utara</b>	<b>29.835,71</b>	<b>17.492,06</b>	<b>18.540,27</b>	<b>44.727,76</b>

**Tabel**  
**Table**

4.14

**Luas Lahan yang dikuasai Usaha Pertanian Perorangan Menurut Lokasi dan Jenis Lahan (m<sup>2</sup>), 2023**  
**Land Area Utilized by Individual Agricultural Holdings by Location and Type of Land (m<sup>2</sup>), 2023**

Kecamatan Subdistrict	Lahan Pertanian Agricultural Land			
	Sawah Rice Field	Bukan Sawah Non-Rice Field	Padang Rumput Sementara Temporary Meadow	Padang Rumput Permanen Permanent Meadow
(1)	(2)	(3)	(4)	(5)
Sopai	1.618.538	65.785	4.342	49.829
Kesu	1.454.544	21.310	760	12.439
Sanggalangi	4.251.174	512.090	90.198	386.579
Buntao	3.121.243	216.136	204.714	20.014
Rantebua	4.601.975	38.920	32.283	32.710
Nanggala	4.077.022	72.345	8.003	10.851
Tondon	1.860.006	193.824	15.613	78.867
Tallunglipu	1.312.249	10.665	12.459	38.048
Rantepao	787.880	46.498	4.240	500
Tikala	1.807.618	188.781	8.457	27.714
Sesean	2.473.299	279.260	1.350	220
Balusu	3.650.951	71.369	163.710	36.075
Sa'dan	2.585.480	244.909	4.904	21.551
Bengkelekila	1.089.046	25.471	679	18.416
Sesean Suloara	1.038.338	64.069	725	783
Kapala Pitu	1.861.456	317.722	29.902	640.062
Dende Piongan Napo	1.908.971	94.159	464.466	6.600
Awan Rante Karua	1.199.804	124.106	18.343	16.691
Rindingalo	2.357.191	127.678	-	-
Buntu Pepasan	2.350.966	86.434	9.360	30.363
Baruppu	1.378.915	267.985	163.506	559.359
<b>Toraja Utara</b>	<b>46.786.666</b>	<b>3.069.516</b>	<b>1.238.014</b>	<b>1.987.671</b>





Lanjutan Tabel/Continued Table 4.14

Kecamatan Subdistrict	Lahan Pertanian Agricultural Land		
	Sementara Belum Ditanami Menunggu Penanaman Temporary Fallow Land Awaiting Planting	Tanaman Tahunan Permanent Crops	Kandang Ternak dan Bangunan Pertanian Lainnya Livestock Pens and Other Agricultural Buildings
(1)	(6)	(7)	(8)
Sopai	89.285	374.842	55.424
Kesu	-	69.312	22.865
Sanggalangi	1.232	120.401	40.299
Buntao	26.455	2.953.146	158.131
Rantebua	56.930	6.142.671	56.207
Nanggala	1.525	567.409	34.955
Tondon	250	2.176	81.310
Tallunglipu	79	6.990	44.538
Rantepao	18	80.320	25.514
Tikala	1.800	72.891	31.755
Sesean	8.556	14.805	37.938
Balusu	190	9.998	59.113
Sa'dan	9.576	1.831.972	72.511
Bengkelekila	1.409	20.963	27.972
Sesean Suloara	4.763	351.281	27.369
Kapala Pitu	11.296	225.897	27.806
Dende Piongan Napo	9.000	536.732	45.469
Awan Rante Karua	44.210	135.699	35.663
Rindingalo	-	128.116	28.143
Buntu Pepasan	25.380	2.218.341	49.973
Baruppu	20.911	640.913	12.041
<b>Toraja Utara</b>	<b>312.865</b>	<b>16.504.875</b>	<b>974.994</b>



Lanjutan Tabel/*Continued Table 4.14*

Kecamatan Subdistrict	Lahan Pertanian Agricultural Land		Bukan Lahan Pertanian dan Bukan Tempat Tinggal Non-Agricultural and Non-Residential Land	Lahan Dikuasai Land Utilized
	Kegiatan Kehutanan Forestry Activities	Kegiatan Budi Daya Perikanan Aquaculture Activities		
(1)	(9)	(10)	(11)	(12)
Sopai	52.465	5.927	31.439	2.347.875
Kesu	985	954	991	1.584.160
Sanggalangi	15.282	19.063	7.698	5.444.016
Buntao	594.617	4.746	230.571	7.529.773
Rantebua	637.321	21.944	23.130	11.644.091
Nanggala	11.936	28.649	16.298	4.828.992
Tondon	19.595	2.438	11.480	2.265.559
Tallunglipu	80	5.230	17.496	1.447.834
Rantepao	14.991	547	16.574	977.082
Tikala	1.947	10.326	13.952	2.165.241
Sesean	100	-	332	2.815.860
Balusu	680	41.628	10.582	4.044.296
Sa'dan	24.112	6.384	46.755	4.848.154
Bengkelekila	82	2.400	2.554	1.188.992
Sesean Suloaara	140	142	8.777	1.496.387
Kapala Pitu	31	636	50.786	3.165.594
Dende Piongan Napo	3.579	235	3.474	3.072.685
Awan Rante Karua	32.190	10	440.176	2.046.892
Rindingalo	76.773	6.278	65.063	2.789.242
Buntu Pepsan	8.655	47.880	38.403	4.865.755
Baruppu	147.269	11.728	3.835	3.206.462
<b>Toraja Utara</b>	<b>1.642.830</b>	<b>217.145</b>	<b>1.040.366</b>	<b>73.774.941</b>



**Tabel**  
**Table**

4.15

**Jumlah Rumah Tangga Usaha Pertanian Menurut Kecamatan dan Kelompok Luas Lahan Pertanian yang Dikuasai (rumah tangga), 2023**  
**Number of Agricultural Households by District and Classification of Agricultural Land Area Utilized (households), 2023**

Kecamatan Subdistrict	Kelompok Luas Lahan Pertanian yang Dikuasai (Ha) Classification of Agricultural Land Area Utilized (Ha)				
	0	<0,1 <sup>1</sup>	0,1-0,19	0,2-0,49	0,5-0,99
(1)	(2)	(3)	(4)	(5)	(6)
Sopai	12	1.817	437	176	36
Kesu	1	1.823	160	135	31
Sanggalangi	45	1.148	419	387	139
Buntao	2	863	329	363	231
Rantebua	13	147	264	525	344
Nanggala	5	503	444	674	143
Tondon	1	1.085	444	240	39
Tallunglipu	23	1.332	135	83	36
Rantepao	2	1.689	125	61	21
Tikala	3	1.183	433	222	41
Sesean	8	1.219	557	442	29
Balusu	-	349	345	536	172
Sa'dan	1	1.359	628	495	90
Bengkelekila	3	669	201	98	18
Sesean Suloa	2	535	348	143	15
Kapala Pitu	8	398	278	194	96
Dende Piongan Napo	7	658	434	373	43
Awan Rante Karua	4	318	337	165	44
Rindingalo	1	692	383	368	64
Buntu Pepasan	1	855	342	260	142
Baruppu	4	419	231	166	64
<b>Toraja Utara</b>	<b>146</b>	<b>19.061</b>	<b>7.274</b>	<b>6.106</b>	<b>1.838</b>



Lanjutan Tabel/*Continued Table 4.15*

Kecamatan Subdistrict	Kelompok Luas Lahan Pertanian yang Dikuasai (Ha) Classification of Agricultural Land Area Utilized (Ha)			
	1-1,99	2-2,99	3-3,99	4-4,99
(1)	(7)	(8)	(9)	(10)
Sopai	15	8	-	1
Kesu	25	5	2	2
Sanggalangi	84	33	10	3
Buntao	156	44	14	7
Rantebua	203	106	25	9
Nanggala	40	3	4	1
Tondon	23	1	-	-
Tallunglipu	37	11	5	-
Rantepao	20	5	2	2
Tikala	8	2	-	-
Sesean	-	-	-	-
Balusu	31	2	-	1
Sa'dan	59	27	2	-
Bengkelekila	16	2	-	-
Sesean Suloaara	11	2	1	1
Kapala Pitu	61	10	2	2
Dende Pongan Napo	39	7	1	-
Awan Rante Karua	13	1	1	-
Rindingalo	24	2	-	1
Buntu Pepasan	114	25	2	1
Baruppu	57	18	6	2
<b>Toraja Utara</b>	<b>1.036</b>	<b>314</b>	<b>77</b>	<b>33</b>



Lanjutan Tabel/Continued Table 4.15

Kecamatan Subdistrict	Kelompok Luas Lahan Pertanian yang Dikuasai (Ha) Classification of Agricultural Land Area Utilized (Ha)			
	5-9,99	10-19,99	20-49,99	50-99
(1)	(11)	(12)	(13)	(14)
Sopai	-	-	-	-
Kesu	-	-	-	-
Sanggalangi	3	-	-	-
Buntao	3	-	-	-
Rantebua	9	1	-	-
Nanggala	1	-	-	-
Tondon	1	-	-	-
Tallunglipu	-	-	-	-
Rantepao	-	-	-	-
Tikala	-	-	-	-
Sesean	-	-	-	-
Balusu	-	-	-	-
Sa'dan	-	-	-	-
Bengkelekila	-	-	-	-
Sesean Suloara	-	-	-	-
Kapala Pitu	2	-	-	-
Dende Piongan Napo	-	-	-	-
Awan Rante Karua	-	-	-	-
Rindingalo	-	-	-	-
Buntu Pepasan	-	-	-	-
Baruppu	3	1	-	-
<b>Toraja Utara</b>	<b>22</b>	<b>2</b>	<b>-</b>	<b>-</b>



**Lanjutan Tabel/Continued Table 4.15**

Kecamatan Subdistrict	Kelompok Luas Lahan Pertanian yang Dikuasai (Ha) Classification of Agricultural Land Area Utilized (Ha)			
	100-199	200-499	500-999	≥1.000
(1)	(15)	(16)	(17)	(18)
Sopai	-	-	-	-
Kesu	-	-	-	-
Sanggalangi	-	-	-	-
Buntao	-	-	-	-
Rantebua	-	-	-	-
Nanggala	-	-	-	-
Tondon	-	-	-	-
Tallunglipu	-	-	-	-
Rantepao	-	-	-	-
Tikala	-	-	-	-
Sesean	-	-	-	-
Balusu	-	-	-	-
Sa'dan	-	-	-	-
Bengkelekila	-	-	-	-
Sesean Suloa	-	-	-	-
Kapala Pitu	-	-	-	-
Dende Piongan Napo	-	-	-	-
Awan Rante Karua	-	-	-	-
Rindingalo	-	-	-	-
Buntu Pepasan	-	-	-	-
Baruppu	-	-	-	-
<b>Toraja Utara</b>	<b>-</b>	<b>-</b>	<b>-</b>	<b>-</b>

Catatan/Note: <sup>1</sup>Tidak termasuk 0/Excluding 0.



**Tabel**  
**Table**

4.16

**Jumlah Rumah Tangga Usaha Pertanian Menurut Kecamatan dan Kelompok Luas Lahan Sawah yang Dikuasai (rumah tangga), 2023**  
**Number of Agricultural Households by District and Classification of Rice Field Area Utilized (households), 2023**

Kecamatan Subdistrict	Kelompok Luas Lahan Sawah yang Dikuasai (Ha) Classification of Rice-field Area Utilized (Ha)				
	0	<0,1 <sup>1</sup>	0,1-0,19	0,2-0,49	0,5-0,99
(1)	(2)	(3)	(4)	(5)	(6)
Sopai	982	1.033	325	137	17
Kesu	1.391	440	159	134	32
Sanggalangi	654	604	421	374	127
Buntao	581	605	362	333	94
Rantebua	356	251	305	430	180
Nanggala	169	520	446	522	127
Tondon	502	665	406	210	32
Tallunglipu	1.205	156	134	82	37
Rantepao	1.507	209	114	52	20
Tikala	601	721	337	194	32
Sesean	634	712	484	397	28
Balusu	120	282	333	509	164
Sa'dan	688	1.078	478	375	37
Bengkelekila	124	591	166	90	19
Sesean Suloara	152	495	308	81	15
Kapala Pitu	270	317	246	117	54
Dende Piongan Napo	174	651	450	264	18
Awan Rante Karua	104	321	269	149	35
Rindingalo	230	523	377	337	55
Buntu Pepasan	607	570	253	163	106
Baruppu	217	342	206	145	45
<b>Toraja Utara</b>	<b>11.268</b>	<b>11.086</b>	<b>6.579</b>	<b>5.095</b>	<b>1.274</b>



**Lanjutan Tabel/Continued Table 4.16**

Kecamatan Subdistrict	Kelompok Luas Lahan Sawah yang Dikuasai (Ha) Classification of Rice-field Area Utilized (Ha)			
	1-1,99	2-2,99	3-3,99	4-4,99
(1)	(7)	(8)	(9)	(10)
Sopai	5	3	-	-
Kesu	22	3	2	1
Sanggalangi	67	18	3	3
Buntao	27	6	2	2
Rantebua	110	11	3	-
Nanggala	25	4	4	-
Tondon	18	1	-	-
Tallunglipu	35	9	4	-
Rantepao	18	5	-	2
Tikala	7	-	-	-
Sesean	-	-	-	-
Balusu	26	2	-	-
Sa'dan	5	-	-	-
Bengkelekila	15	2	-	-
Sesean Suloaara	6	-	1	-
Kapala Pitu	41	6	-	-
Dende Piongan Napo	5	-	-	-
Awan Rante Karua	5	-	-	-
Rindingalo	11	1	-	1
Buntu Pepasan	42	-	1	-
Baruppu	15	1	-	-
<b>Toraja Utara</b>	<b>505</b>	<b>72</b>	<b>20</b>	<b>9</b>





Lanjutan Tabel/Continued Table 4.16

Kecamatan Subdistrict	Kelompok Luas Lahan Sawah yang Dikuasai (Ha) Classification of Rice-field Area Utilized (Ha)			
	5-9,99	10-19,99	20-49,99	50-99
(1)	(11)	(12)	(13)	(14)
Sopai	-	-	-	-
Kesu	-	-	-	-
Sanggalangi	-	-	-	-
Buntao	-	-	-	-
Rantebua	-	-	-	-
Nanggala	1	-	-	-
Tondon	-	-	-	-
Tallunglipu	-	-	-	-
Rantepao	-	-	-	-
Tikala	-	-	-	-
Sesean	-	-	-	-
Balusu	-	-	-	-
Sa'dan	-	-	-	-
Bengkelekila	-	-	-	-
Sesean Suloara	-	-	-	-
Kapala Pitu	-	-	-	-
Dende Piongan Napo	-	-	-	-
Awan Rante Karua	-	-	-	-
Rindingalo	-	-	-	-
Buntu Pepasan	-	-	-	-
Baruppu	-	-	-	-
<b>Toraja Utara</b>	<b>1</b>	<b>-</b>	<b>-</b>	<b>-</b>



**Lanjutan Tabel/Continued Table 4.16**

Kecamatan Subdistrict	Kelompok Luas Lahan Sawah yang Dikuasai (Ha) Classification of Rice-field Area Utilized (Ha)			
	100-199	200-499	500-999	≥1.000
(1)	(15)	(16)	(17)	(18)
Sopai	-	-	-	-
Kesu	-	-	-	-
Sanggalangi	-	-	-	-
Buntao	-	-	-	-
Rantebua	-	-	-	-
Nanggala	-	-	-	-
Tondon	-	-	-	-
Tallunglipu	-	-	-	-
Rantepao	-	-	-	-
Tikala	-	-	-	-
Sesean	-	-	-	-
Balusu	-	-	-	-
Sa'dan	-	-	-	-
Bengkelekila	-	-	-	-
Sesean Suloa	-	-	-	-
Kapala Pitu	-	-	-	-
Dende Piongan Napo	-	-	-	-
Awan Rante Karua	-	-	-	-
Rindingalo	-	-	-	-
Buntu Pepasan	-	-	-	-
Baruppu	-	-	-	-
<b>Toraja Utara</b>	<b>-</b>	<b>-</b>	<b>-</b>	<b>-</b>

Catatan/Note: <sup>1</sup>Tidak termasuk 0/Excluding 0.



**Tabel**  
**Table**

4.17

**Jumlah Rumah Tangga Usaha Pertanian Menurut Kecamatan dan Kelompok Luas Lahan Selain Sawah yang Dikuasai (rumah tangga), 2023**  
**Number of Agricultural Households by District and Classification of Land Area other Than Rice Field Utilized (households), 2023**

Kecamatan Subdistrict	Kelompok Luas Lahan Selain Sawah yang Dikuasai (Ha) Classification of Land Area other Than Rice Field Utilized (Ha)				
	0	<0,1 <sup>1</sup>	0,1-0,19	0,2-0,49	0,5-0,99
(1)	(2)	(3)	(4)	(5)	(6)
Sopai	164	2.197	83	28	14
Kesu	138	2.037	2	1	-
Sanggalangi	338	1.758	47	44	37
Buntao	86	1.364	81	157	162
Rantebua	56	397	280	456	209
Nanggala	217	1.387	153	36	15
Tondon	58	1.743	18	7	4
Tallunglipu	73	1.578	3	1	2
Rantepao	39	1.860	14	8	1
Tikala	142	1.693	39	12	4
Sesean	208	2.038	7	2	-
Balusu	27	1.391	10	5	1
Sa'dan	314	1.967	139	103	53
Bengkelekila	49	951	3	2	2
Sesean Suloaara	78	909	48	15	2
Kapala Pitu	30	790	97	68	44
Dende Piongan Napo	97	1.247	73	85	19
Awan Rante Karua	209	554	87	19	5
Rindingalo	98	1.367	33	14	11
Buntu Pepasan	54	1.188	155	161	125
Baruppu	56	713	81	21	28
<b>Toraja Utara</b>	<b>2.531</b>	<b>29.129</b>	<b>1.453</b>	<b>1.245</b>	<b>738</b>



**Lanjutan Tabel/Continued Table 4.17**

Kecamatan Subdistrict	Kelompok Luas Lahan Selain Sawah yang Dikuasai (Ha) Classification of Land Area other Than Rice Field Utilized (Ha)			
	1-1,99	2-2,99	3-3,99	4-4,99
(1)	(7)	(8)	(9)	(10)
Sopai	11	4	-	1
Kesu	3	2	-	1
Sanggalangi	34	11	-	1
Buntao	115	31	9	5
Rantebua	182	54	4	3
Nanggala	9	1	-	-
Tondon	3	-	-	-
Tallunglipu	3	2	-	-
Rantepao	3	1	1	-
Tikala	1	1	-	-
Sesean	-	-	-	-
Balusu	1	-	-	1
Sa'dan	61	22	2	-
Bengkelekila	-	-	-	-
Sesean Suloaara	4	1	-	1
Kapala Pitu	13	5	1	1
Dende Pongan Napo	35	5	1	-
Awan Rante Karua	8	-	1	-
Rindingalo	12	-	-	-
Buntu Pepasan	52	6	1	-
Baruppu	53	10	3	2
<b>Toraja Utara</b>	<b>603</b>	<b>156</b>	<b>23</b>	<b>16</b>



Lanjutan Tabel/Continued Table 4.17

Kecamatan Subdistrict	Kelompok Luas Lahan Selain Sawah yang Dikuasai (Ha) Classification of Land Area other Than Rice Field Utilized (Ha)			
	5-9,99	10-19,99	20-49,99	50-99
(1)	(11)	(12)	(13)	(14)
Sopai	-	-	-	-
Kesu	-	-	-	-
Sanggalangi	1	-	-	-
Buntao	2	-	-	-
Rantebua	4	1	-	-
Nanggala	-	-	-	-
Tondon	1	-	-	-
Tallunglipu	-	-	-	-
Rantepao	-	-	-	-
Tikala	-	-	-	-
Sesean	-	-	-	-
Balusu	-	-	-	-
Sa'dan	-	-	-	-
Bengkelekila	-	-	-	-
Sesean Suloara	-	-	-	-
Kapala Pitu	2	-	-	-
Dende Piongan Napo	-	-	-	-
Awan Rante Karua	-	-	-	-
Rindingalo	-	-	-	-
Buntu Pepasan	-	-	-	-
Baruppu	3	1	-	-
<b>Toraja Utara</b>	<b>13</b>	<b>2</b>	<b>-</b>	<b>-</b>



Lanjutan Tabel/*Continued Table 4.17*

Kecamatan Subdistrict	Kelompok Luas Lahan Selain Sawah yang Dikuasai (Ha) Classification of Land Area other Than Rice Field Utilized (Ha)			
	100-199	200-499	500-999	≥1.000
(1)	(15)	(16)	(17)	(18)
Sopai	-	-	-	-
Kesu	-	-	-	-
Sanggalangi	-	-	-	-
Buntao	-	-	-	-
Rantebua	-	-	-	-
Nanggala	-	-	-	-
Tondon	-	-	-	-
Tallunglipu	-	-	-	-
Rantepao	-	-	-	-
Tikala	-	-	-	-
Sesean	-	-	-	-
Balusu	-	-	-	-
Sa'dan	-	-	-	-
Bengkelekila	-	-	-	-
Sesean Suloa	-	-	-	-
Kapala Pitu	-	-	-	-
Dende Piongan Napo	-	-	-	-
Awan Rante Karua	-	-	-	-
Rindingalo	-	-	-	-
Buntu Pepasan	-	-	-	-
Baruppu	-	-	-	-
<b>Toraja Utara</b>	<b>-</b>	<b>-</b>	<b>-</b>	<b>-</b>

Catatan/Note: <sup>1</sup>Tidak termasuk 0/Excluding 0.



**Tabel**  
**Table**

4.18

**Jumlah Rumah Tangga Usaha Pertanian Menurut Kecamatan dan Kelompok Luas Lahan Tanaman Semusim Bukan Sawah yang Dikuasai, 2023**  
**Number of Agricultural Households by District and Classification of non-Rice Field for Temporary Crops Area Utilized, 2023**

Kecamatan Subdistrict	Kelompok Luas Lahan Tanaman Semusim Bukan Sawah yang Dikuasai (Ha) Classification of non-Rice Field for Temporary Crops Area Utilized (Ha)				
	0	<0,1 <sup>1</sup>	0,1-0,19	0,2-0,49	0,5-0,99
(1)	(2)	(3)	(4)	(5)	(6)
Sopai	2.217	283	-	1	-
Kesu	1.911	270	1	-	-
Sanggalangi	1.978	226	22	13	7
Buntao	492	1.486	14	13	6
Rantebua	1.618	18	2	6	2
Nanggala	1.348	463	5	1	1
Tondon	323	1.498	8	4	1
Tallunglipu	1.598	62	-	2	-
Rantepao	1.911	11	3	2	-
Tikala	731	1.140	15	3	3
Sesean	732	1.514	7	2	-
Balusu	1.142	289	2	1	1
Sa'dan	1.207	1.423	22	4	2
Bengkelekila	537	470	-	-	-
Sesean Suloaara	745	310	2	1	-
Kapala Pitu	501	483	21	29	14
Dende Piongan Napo	1.263	279	10	8	2
Awan Rante Karua	453	410	13	4	2
Rindingalo	1.290	218	14	4	5
Buntu Pepasan	1.630	94	8	6	-
Baruppu	191	750	15	5	5
<b>Toraja Utara</b>	<b>23.818</b>	<b>11.697</b>	<b>184</b>	<b>109</b>	<b>51</b>



**Lanjutan Tabel/Continued Table 4.18**

Kecamatan Subdistrict	Kelompok Luas Lahan Tanaman Semusim Bukan Sawah yang Dikuasai (Ha) Classification of non-Rice Field for Temporary Crops Area Utilized (Ha)			
	1-1,99	2-2,99	3-3,99	4-4,99
(1)	(7)	(8)	(9)	(10)
Sopai	-	-	-	1
Kesu	1	-	-	1
Sanggalangi	19	4	-	1
Buntao	1	-	-	-
Rantebua	-	-	-	-
Nanggala	-	-	-	-
Tondon	-	-	-	-
Tallunglipu	-	-	-	-
Rantepao	-	-	-	-
Tikala	-	-	-	-
Sesean	-	-	-	-
Balusu	1	-	-	-
Sa'dan	3	-	-	-
Bengkelekila	-	-	-	-
Sesean Suloara	-	-	-	-
Kapala Pitu	3	-	-	-
Dende Piongan Napo	-	-	-	-
Awan Rante Karua	1	-	-	-
Rindingalo	4	-	-	-
Buntu Pepasan	4	-	-	-
Baruppu	4	1	-	-
<b>Toraja Utara</b>	<b>41</b>	<b>5</b>	<b>-</b>	<b>3</b>





Lanjutan Tabel/Continued Table 4.18

Kecamatan Subdistrict	Kelompok Luas Lahan Tanaman Semusim Bukan Sawah yang Dikuasai (Ha) Classification of non-Rice Field for Temporary Crops Area Utilized (Ha)			
	5-9,99	10-19,99	20-49,99	50-99
(1)	(11)	(12)	(13)	(14)
Sopai	-	-	-	-
Kesu	-	-	-	-
Sanggalangi	1	-	-	-
Buntao	-	-	-	-
Rantebua	-	-	-	-
Nanggala	-	-	-	-
Tondon	-	-	-	-
Tallunglipu	-	-	-	-
Rantepao	-	-	-	-
Tikala	-	-	-	-
Sesean	-	-	-	-
Balusu	-	-	-	-
Sa'dan	-	-	-	-
Bengkelekila	-	-	-	-
Sesean Suloara	-	-	-	-
Kapala Pitu	-	-	-	-
Dende Piongan Napo	-	-	-	-
Awan Rante Karua	-	-	-	-
Rindingalo	-	-	-	-
Buntu Pepasan	-	-	-	-
Baruppu	-	-	-	-
<b>Toraja Utara</b>	<b>1</b>	<b>-</b>	<b>-</b>	<b>-</b>



**Lanjutan Tabel/Continued Table 4.18**

Kecamatan Subdistrict	Kelompok Luas Lahan Tanaman Semusim Bukan Sawah yang Dikuasai (Ha) Classification of non-Rice Field for Temporary Crops Area Utilized (Ha)			
	100-199	200-499	500-999	≥1.000
(1)	(15)	(16)	(17)	(18)
Sopai	-	-	-	-
Kesu	-	-	-	-
Sanggalangi	-	-	-	-
Buntao	-	-	-	-
Rantebua	-	-	-	-
Nanggala	-	-	-	-
Tondon	-	-	-	-
Tallunglipu	-	-	-	-
Rantepao	-	-	-	-
Tikala	-	-	-	-
Sesean	-	-	-	-
Balusu	-	-	-	-
Sa'dan	-	-	-	-
Bengkelekila	-	-	-	-
Sesean Suloa	-	-	-	-
Kapala Pitu	-	-	-	-
Dende Pongan Napo	-	-	-	-
Awan Rante Karua	-	-	-	-
Rindingalo	-	-	-	-
Buntu Pepasan	-	-	-	-
Baruppu	-	-	-	-
<b>Toraja Utara</b>	<b>-</b>	<b>-</b>	<b>-</b>	<b>-</b>

Catatan/Note: <sup>1</sup>Tidak termasuk 0/Excluding 0.



**Tabel**  
**Table**

4.19

**Jumlah Rumah Tangga Usaha Pertanian Menurut Kecamatan dan Kelompok Luas Lahan Padang Rumput Sementara yang Dikuasai (rumah tangga), 2023**  
**Number of Agricultural Households by District and Classification of Temporary Meadow Area Utilized (households), 2023**

Kecamatan Subdistrict	Kelompok Luas Lahan Padang Rumput Sementara yang Dikuasai (Ha) Classification of Temporary Meadow Area Utilized (Ha)				
	0	<0,1 <sup>1</sup>	0,1-0,19	0,2-0,49	0,5-0,99
(1)	(2)	(3)	(4)	(5)	(6)
Sopai	2.478	24	-	-	-
Kesu	2.180	4	-	-	-
Sanggalangi	2.199	56	3	7	5
Buntao	1.945	44	2	1	10
Rantebua	1.618	20	3	2	3
Nanggala	1.748	68	-	2	-
Tondon	1.774	58	1	-	1
Tallunglipu	1.341	321	-	-	-
Rantepao	1.925	-	1	1	-
Tikala	1.850	42	-	-	-
Sesean	2.252	3	-	-	-
Balusu	632	797	6	1	-
Sa'dan	2.612	49	-	-	-
Bengkelekila	991	16	-	-	-
Sesean Suloa	1.053	5	-	-	-
Kapala Pitu	989	56	3	2	-
Dende Piongan Napo	1.379	98	8	45	9
Awan Rante Karua	794	87	-	2	-
Rindingalo	1.535	-	-	-	-
Buntu Pepasan	1.700	41	-	1	-
Baruppu	939	17	6	3	3
<b>Toraja Utara</b>	<b>33.934</b>	<b>1.806</b>	<b>33</b>	<b>67</b>	<b>31</b>



**Lanjutan Tabel/Continued Table 4.19**

Kecamatan Subdistrict	Kelompok Luas Lahan Padang Rumput Sementara yang dikuasai (Ha) Classification of non-Rice Field for Temporary Crops Area Utilized (Ha)			
	1-1,99	2-2,99	3-3,99	4-4,99
(1)	(7)	(8)	(9)	(10)
Sopai	-	-	-	-
Kesu	-	-	-	-
Sanggalangi	-	1	-	-
Buntao	6	4	-	-
Rantebua	-	-	-	-
Nanggala	-	-	-	-
Tondon	-	-	-	-
Tallunglipu	-	-	-	-
Rantepao	-	-	-	-
Tikala	-	-	-	-
Sesean	-	-	-	-
Balusu	-	-	-	-
Sa'dan	-	-	-	-
Bengkelekila	-	-	-	-
Sesean Suloara	-	-	-	-
Kapala Pitu	1	-	-	-
Dende Pongan Napo	21	2	-	-
Awan Rante Karua	-	-	-	-
Rindingalo	-	-	-	-
Buntu Pepasan	-	-	-	-
Baruppu	1	1	-	-
<b>Toraja Utara</b>	<b>29</b>	<b>8</b>	<b>-</b>	<b>-</b>



Lanjutan Tabel/Continued Table 4.19

Kecamatan Subdistrict	Kelompok Luas Lahan Padang Rumput Sementara yang dikuasai (Ha) Classification of non-Rice Field for Temporary Crops Area Utilized (Ha)			
	5-9,99	10-19,99	20-49,99	50-99
(1)	(11)	(12)	(13)	(14)
Sopai	-	-	-	-
Kesu	-	-	-	-
Sanggalangi	-	-	-	-
Buntao	-	-	-	-
Rantebua	-	-	-	-
Nanggala	-	-	-	-
Tondon	-	-	-	-
Tallunglipu	-	-	-	-
Rantepao	-	-	-	-
Tikala	-	-	-	-
Sesean	-	-	-	-
Balusu	-	-	-	-
Sa'dan	-	-	-	-
Bengkelekila	-	-	-	-
Sesean Suloara	-	-	-	-
Kapala Pitu	-	-	-	-
Dende Piongan Napo	-	-	-	-
Awan Rante Karua	-	-	-	-
Rindingalo	-	-	-	-
Buntu Pepasan	-	-	-	-
Baruppu	-	1	-	-
<b>Toraja Utara</b>	<b>-</b>	<b>1</b>	<b>-</b>	<b>-</b>



Lanjutan Tabel/*Continued Table 4.19*

Kecamatan Subdistrict	Kelompok Luas Lahan Padang Rumput Sementara yang Dikuasai (Ha) Classification of non-Rice Field for Temporary Crops Area Utilized (Ha)			
	100-199	200-499	500-999	≥1.000
(1)	(15)	(16)	(17)	(18)
Sopai	-	-	-	-
Kesu	-	-	-	-
Sanggalangi	-	-	-	-
Buntao	-	-	-	-
Rantebua	-	-	-	-
Nanggala	-	-	-	-
Tondon	-	-	-	-
Tallunglipu	-	-	-	-
Rantepao	-	-	-	-
Tikala	-	-	-	-
Sesean	-	-	-	-
Balusu	-	-	-	-
Sa'dan	-	-	-	-
Bengkelekila	-	-	-	-
Sesean Suloa	-	-	-	-
Kapala Pitu	-	-	-	-
Dende Piongan Napo	-	-	-	-
Awan Rante Karua	-	-	-	-
Rindingalo	-	-	-	-
Buntu Pepasan	-	-	-	-
Baruppu	-	-	-	-
<b>Toraja Utara</b>	<b>-</b>	<b>-</b>	<b>-</b>	<b>-</b>

Catatan/Note: <sup>1</sup>Tidak termasuk 0/Excluding 0.



**Tabel**  
**Table** 4.20

**Jumlah Rumah Tangga Usaha Pertanian Menurut Kecamatan dan Kelompok Luas Lahan Padang Rumput Permanen yang Dikuasai (rumah tangga), 2023**  
**Number of Agricultural Households by District and Classification of Permanent Meadow Area Utilized (households), 2023**

Kecamatan Subdistrict	Kelompok Luas Lahan Padang Rumput Permanen yang Dikuasai (Ha) Classification of Permanent Meadow Area Utilized (Ha)				
	0	<0,1 <sup>1</sup>	0,1-0,19	0,2-0,49	0,5-0,99
(1)	(2)	(3)	(4)	(5)	(6)
Sopai	2.381	111	4	3	2
Kesu	2.177	5	1	-	-
Sanggalangi	2.172	33	14	11	22
Buntao	1.995	13	-	3	1
Rantebua	1.607	31	3	4	1
Nanggala	1.771	45	2	-	-
Tondon	1.722	96	8	2	4
Tallunglipu	1.639	18	1	1	-
Rantepao	1.925	2	-	-	-
Tikala	1.875	15	-	1	-
Sesean	2.253	2	-	-	-
Balusu	1.318	118	-	-	-
Sa'dan	2.574	84	1	2	-
Bengkelekila	825	181	-	1	-
Sesean Suloara	1.047	11	-	-	-
Kapala Pitu	753	204	29	26	23
Dende Piongan Napo	1.557	4	-	-	1
Awan Rante Karua	729	152	2	-	-
Rindingalo	1.535	-	-	-	-
Buntu Pepasan	1.724	14	3	-	-
Baruppu	891	33	3	5	10
<b>Toraja Utara</b>	<b>34.470</b>	<b>1.172</b>	<b>71</b>	<b>59</b>	<b>64</b>



**Lanjutan Tabel/Continued Table 4.20**

Kecamatan Subdistrict	Kelompok Luas Lahan Padang Rumput Permanen yang Dikuasai (Ha) Classification of Permanent Meadow Area Utilized (Ha)			
	1-1,99	2-2,99	3-3,99	4-4,99
(1)	(7)	(8)	(9)	(10)
Sopai	1	-	-	-
Kesu	1	-	-	-
Sanggalangi	16	3	-	-
Buntao	-	-	-	-
Rantebua	-	-	-	-
Nanggala	-	-	-	-
Tondon	2	-	-	-
Tallunglipu	3	-	-	-
Rantepao	-	-	-	-
Tikala	1	-	-	-
Sesean	-	-	-	-
Balusu	-	-	-	-
Sa'dan	-	-	-	-
Bengkelekila	-	-	-	-
Sesean Suloara	-	-	-	-
Kapala Pitu	7	5	2	1
Dende Piongan Napo	-	-	-	-
Awan Rante Karua	-	-	-	-
Rindingalo	-	-	-	-
Buntu Pepasan	-	1	-	-
Baruppu	23	-	3	1
<b>Toraja Utara</b>	<b>54</b>	<b>9</b>	<b>5</b>	<b>2</b>





Lanjutan Tabel/Continued Table 4.20

Kecamatan Subdistrict	Kelompok Luas Lahan Padang Rumput Permanen yang Dikuasai (Ha) Classification of Permanent Meadow Area Utilized (Ha)			
	5-9,99	10-19,99	20-49,99	50-99
(1)	(11)	(12)	(13)	(14)
Sopai	-	-	-	-
Kesu	-	-	-	-
Sanggalangi	-	-	-	-
Buntao	-	-	-	-
Rantebua	-	-	-	-
Nanggala	-	-	-	-
Tondon	-	-	-	-
Tallunglipu	-	-	-	-
Rantepao	-	-	-	-
Tikala	-	-	-	-
Sesean	-	-	-	-
Balusu	-	-	-	-
Sa'dan	-	-	-	-
Bengkelekila	-	-	-	-
Sesean Suloara	-	-	-	-
Kapala Pitu	1	-	-	-
Dende Piongan Napo	-	-	-	-
Awan Rante Karua	-	-	-	-
Rindingalo	-	-	-	-
Buntu Pepasan	-	-	-	-
Baruppu	2	-	-	-
<b>Toraja Utara</b>	<b>3</b>	-	-	-



**Lanjutan Tabel/Continued Table 4.20**

Kecamatan Subdistrict	Kelompok Luas Lahan Padang Rumput Permanen yang Dikuasai (Ha) Classification of Permanent Meadow Area Utilized (Ha)			
	100-199	200-499	500-999	≥1000
(1)	(15)	(16)	(17)	(18)
Sopai	-	-	-	-
Kesu	-	-	-	-
Sanggalangi	-	-	-	-
Buntao	-	-	-	-
Rantebua	-	-	-	-
Nanggala	-	-	-	-
Tondon	-	-	-	-
Tallunglipu	-	-	-	-
Rantepao	-	-	-	-
Tikala	-	-	-	-
Sesean	-	-	-	-
Balusu	-	-	-	-
Sa'dan	-	-	-	-
Bengkelekila	-	-	-	-
Sesean Suloa	-	-	-	-
Kapala Pitu	-	-	-	-
Dende Piongan Napo	-	-	-	-
Awan Rante Karua	-	-	-	-
Rindingalo	-	-	-	-
Buntu Pepasan	-	-	-	-
Baruppu	-	-	-	-
<b>Toraja Utara</b>	<b>-</b>	<b>-</b>	<b>-</b>	<b>-</b>

Catatan/Note: <sup>1</sup>Tidak termasuk 0/Excluding 0.



**Tabel**  
**Table** 4.21

**Jumlah Rumah Tangga Usaha Pertanian Menurut Kecamatan dan Kelompok Luas Lahan Sementara Belum Ditanami Menunggu Penanaman yang Dikuasai (rumah tangga), 2023**  
**Number of Agricultural Households by District and Classification of Temporary Fallow Land Awaiting Planting Utilized (households), 2023**

Kecamatan Subdistrict	Kelompok Luas Lahan Sementara Belum Ditanami Menunggu Penanaman yang Dikuasai (Ha) Classification of Temporary Fallow Land Awaiting Planting Utilized (Ha)				
	0	<0,1 <sup>1</sup>	0,1-0,19	0,2-0,49	0,5-0,99
(1)	(2)	(3)	(4)	(5)	(6)
Sopai	2.477	10	3	4	6
Kesu	2.184	-	-	-	-
Sanggalangi	2.263	7	1	-	-
Buntao	2.002	4	-	4	1
Rantebua	1.627	3	4	9	1
Nanggala	1.816	1	1	-	-
Tondon	1.831	3	-	-	-
Tallunglipu	1.659	3	-	-	-
Rantepao	1.925	2	-	-	-
Tikala	1.887	4	1	-	-
Sesean	2.252	3	-	-	-
Balusu	1.434	2	-	-	-
Sa'dan	2.633	26	2	-	-
Bengkelekila	995	12	-	-	-
Sesean Suloara	1.042	15	-	1	-
Kapala Pitu	1.035	10	4	2	-
Dende Piongan Napo	1.560	-	-	1	1
Awan Rante Karua	804	69	6	1	2
Rindingalo	1.535	-	-	-	-
Buntu Pepasan	1.720	16	4	1	-
Baruppu	966	3	-	-	1
<b>Toraja Utara</b>	<b>35.647</b>	<b>193</b>	<b>26</b>	<b>23</b>	<b>12</b>



**Lanjutan Tabel/Continued Table 4.21**

Kecamatan Subdistrict	Kelompok Luas Lahan Sementara Belum Ditanami Menunggu Penanaman yang Dikuasai (Ha) Classification of Temporary Fallow Land Awaiting Planting Utilized (Ha)			
	1-1,99	2-2,99	3-3,99	4-4,99
(1)	(7)	(8)	(9)	(10)
Sopai	2	-	-	-
Kesu	-	-	-	-
Sanggalangi	-	-	-	-
Buntao	1	-	-	-
Rantebua	2	-	-	-
Nanggala	-	-	-	-
Tondon	-	-	-	-
Tallunglipu	-	-	-	-
Rantepao	-	-	-	-
Tikala	-	-	-	-
Sesean	-	-	-	-
Balusu	-	-	-	-
Sa'dan	-	-	-	-
Bengkelekila	-	-	-	-
Sesean Suloara	-	-	-	-
Kapala Pitu	-	-	-	-
Dende Pongan Napo	-	-	-	-
Awan Rante Karua	1	-	-	-
Rindingalo	-	-	-	-
Buntu Pepasan	1	-	-	-
Baruppu	1	-	-	-
<b>Toraja Utara</b>	<b>8</b>	<b>-</b>	<b>-</b>	<b>-</b>

Lanjutan Tabel/*Continued Table 4.21*

Kecamatan Subdistrict	Kelompok Luas Lahan Sementara Belum Ditanami Menunggu Penanaman yang Dikuasai (Ha) Classification of Temporary Fallow Land Awaiting Planting Utilized (Ha)			
	5-9,99	10-19,99	20-49,99	50-99
(1)	(11)	(12)	(13)	(14)
Sopai	-	-	-	-
Kesu	-	-	-	-
Sanggalangi	-	-	-	-
Buntao	-	-	-	-
Rantebua	-	-	-	-
Nanggala	-	-	-	-
Tondon	-	-	-	-
Tallunglipu	-	-	-	-
Rantepao	-	-	-	-
Tikala	-	-	-	-
Sesean	-	-	-	-
Balusu	-	-	-	-
Sa'dan	-	-	-	-
Bengkelekila	-	-	-	-
Sesean Suloa	-	-	-	-
Kapala Pitu	-	-	-	-
Dende Piongan Napo	-	-	-	-
Awan Rante Karua	-	-	-	-
Rindingalo	-	-	-	-
Buntu Pepasan	-	-	-	-
Baruppu	-	-	-	-
<b>Toraja Utara</b>	-	-	-	-



**Lanjutan Tabel/Continued Table 4.21**

Kecamatan Subdistrict	Kelompok Luas Lahan Sementara Belum Ditanami Menunggu Penanaman yang Dikuasai (Ha) Classification of Temporary Fallow Land Awaiting Planting Utilized (Ha)			
	100-199	200-499	500-999	≥1000
(1)	(15)	(16)	(17)	(18)
Sopai	-	-	-	-
Kesu	-	-	-	-
Sanggalangi	-	-	-	-
Buntao	-	-	-	-
Rantebua	-	-	-	-
Nanggala	-	-	-	-
Tondon	-	-	-	-
Tallunglipu	-	-	-	-
Rantepao	-	-	-	-
Tikala	-	-	-	-
Sesean	-	-	-	-
Balusu	-	-	-	-
Sa'dan	-	-	-	-
Bengkelekila	-	-	-	-
Sesean Suloara	-	-	-	-
Kapala Pitu	-	-	-	-
Dende Pongan Napo	-	-	-	-
Awan Rante Karua	-	-	-	-
Rindingalo	-	-	-	-
Buntu Pepasan	-	-	-	-
Baruppu	-	-	-	-
<b>Toraja Utara</b>	<b>-</b>	<b>-</b>	<b>-</b>	<b>-</b>

Catatan/Note: <sup>1</sup>Tidak termasuk 0/Excluding 0.



**Tabel**  
**Table** 4.22

**Jumlah Rumah Tangga Usaha Pertanian Menurut Kecamatan dan Kelompok Luas Lahan Tanaman Tahunan yang Dikuasai (rumah tangga), 2023**  
**Number of Agricultural Households by District and Classification of Permanent Crops Land Utilized (households), 2023**

Kecamatan Subdistrict	Kelompok Luas Lahan Tanaman Tahunan yang Dikuasai (Ha) Classification of Permanent Crops Land Utilized (Ha)				
	0	<0,1 <sup>1</sup>	0,1-0,19	0,2-0,49	0,5-0,99
(1)	(2)	(3)	(4)	(5)	(6)
Sopai	2.086	328	54	22	7
Kesu	2.159	21	-	1	-
Sanggalangi	2.156	88	10	11	4
Buntao	1.180	370	55	166	139
Rantebua	188	339	275	457	209
Nanggala	1.360	269	141	28	11
Tondon	1.825	8	-	-	-
Tallunglipu	1.643	17	1	-	-
Rantepao	1.862	49	6	4	1
Tikala	1.790	85	12	3	1
Sesean	2.135	120	-	-	-
Balusu	1.419	15	-	2	-
Sa'dan	2.116	223	101	89	51
Bengkelekila	962	40	3	-	2
Sesean Suloara	519	479	38	14	3
Kapala Pitu	812	183	34	16	5
Dende Piongan Napo	1.156	291	54	39	8
Awan Rante Karua	683	172	20	2	3
Rindingalo	1.400	107	12	7	6
Buntu Pepasan	690	586	135	156	123
Baruppu	655	219	36	10	20
<b>Toraja Utara</b>	<b>28.796</b>	<b>4.009</b>	<b>987</b>	<b>1.027</b>	<b>593</b>



**Lanjutan Tabel/Continued Table 4.22**

Kecamatan Subdistrict	Kelompok Luas Lahan Tanaman Tahunan yang Dikuasai (Ha) Classification of Permanent Crops Land Utilized (Ha)			
	1-1,99	2-2,99	3-3,99	4-4,99
(1)	(7)	(8)	(9)	(10)
Sopai	3	2	-	-
Kesu	1	2	-	-
Sanggalangi	1	1	-	-
Buntao	78	16	6	1
Rantebua	130	39	3	2
Nanggala	8	1	-	-
Tondon	-	-	-	-
Tallunglipu	-	1	-	-
Rantepao	3	1	1	-
Tikala	-	1	-	-
Sesean	-	-	-	-
Balusu	-	-	-	-
Sa'dan	59	21	1	-
Bengkelekila	-	-	-	-
Sesean Suloa	3	1	-	1
Kapala Pitu	-	-	-	-
Dende Piongan Napo	11	2	1	-
Awan Rante Karua	3	-	-	-
Rindingalo	3	-	-	-
Buntu Pepasan	47	5	-	-
Baruppu	27	4	-	-
<b>Toraja Utara</b>	<b>377</b>	<b>97</b>	<b>12</b>	<b>4</b>





Lanjutan Tabel/Continued Table 4.22

Kecamatan Subdistrict	Kelompok Luas Lahan Tanaman Tahunan yang Dikuasai (Ha) Classification of Permanent Crops Land Utilized (Ha)			
	5-9,99	10-19,99	20-49,99	50-99
(1)	(11)	(12)	(13)	(14)
Sopai	-	-	-	-
Kesu	-	-	-	-
Sanggalangi	-	-	-	-
Buntao	1	-	-	-
Rantebua	3	1	-	-
Nanggala	-	-	-	-
Tondon	1	-	-	-
Tallunglipu	-	-	-	-
Rantepao	-	-	-	-
Tikala	-	-	-	-
Sesean	-	-	-	-
Balusu	-	-	-	-
Sa'dan	-	-	-	-
Bengkelekila	-	-	-	-
Sesean Suloara	-	-	-	-
Kapala Pitu	1	-	-	-
Dende Piongan Napo	-	-	-	-
Awan Rante Karua	-	-	-	-
Rindingalo	-	-	-	-
Buntu Pepasan	-	-	-	-
Baruppu	-	-	-	-
<b>Toraja Utara</b>	<b>6</b>	<b>1</b>	<b>-</b>	<b>-</b>



**Lanjutan Tabel/Continued Table 4.22**

Kecamatan Subdistrict	Kelompok Luas Lahan Tanaman Tahunan yang Dikuasai (Ha) Classification of Permanent Crops Land Utilized (Ha)			
	100-199	200-499	500-999	≥1000
(1)	(15)	(16)	(17)	(18)
Sopai	-	-	-	-
Kesu	-	-	-	-
Sanggalangi	-	-	-	-
Buntao	-	-	-	-
Rantebua	-	-	-	-
Nanggala	-	-	-	-
Tondon	-	-	-	-
Tallunglipu	-	-	-	-
Rantepao	-	-	-	-
Tikala	-	-	-	-
Sesean	-	-	-	-
Balusu	-	-	-	-
Sa'dan	-	-	-	-
Bengkelekila	-	-	-	-
Sesean Suloara	-	-	-	-
Kapala Pitu	-	-	-	-
Dende Pongan Napo	-	-	-	-
Awan Rante Karua	-	-	-	-
Rindingalo	-	-	-	-
Buntu Pepasan	-	-	-	-
Baruppu	-	-	-	-
<b>Toraja Utara</b>	<b>-</b>	<b>-</b>	<b>-</b>	<b>-</b>

Catatan/Note: <sup>1</sup>Tidak termasuk 0/Excluding 0.



**Tabel**  
**Table** 4.23

**Jumlah Rumah Tangga Usaha Pertanian Menurut Kecamatan dan Kelompok Luas Lahan Kandang Ternak dan Bangunan Pertanian Lainnya yang Dikuasai (rumah tangga), 2023**

**Number of Agricultural Households by District and Classification of Livestock Pens and Other Agricultural Buildings Land Utilized (households), 2023**

Kecamatan Subdistrict	Kelompok Luas Lahan Kandang Ternak dan Bangunan Pertanian Lainnya yang Dikuasai (Ha) Classification of Livestock Pens and Other Agricultural Buildings Land Utilized (Ha)				
	0	<0,1 <sup>1</sup>	0,1-0,19	0,2-0,49	0,5-0,99
(1)	(2)	(3)	(4)	(5)	(6)
Sopai	258	2.241	1	-	1
Kesu	154	2.030	-	-	-
Sanggalangi	547	1.723	1	-	-
Buntao	315	1.687	-	3	3
Rantebua	713	924	2	6	-
Nanggala	421	1.393	3	1	-
Tondon	82	1.752	-	-	-
Tallunglipu	141	1.520	-	-	-
Rantepao	56	1.871	-	-	-
Tikala	193	1.698	-	1	-
Sesean	298	1.957	-	-	-
Balusu	67	1.369	-	-	-
Sa'dan	571	2.083	3	3	-
Bengkelekila	69	938	-	-	-
Sesean Suloara	265	792	1	-	-
Kapala Pitu	123	927	1	-	-
Dende Piongan Napo	176	1.384	-	-	1
Awan Rante Karua	264	618	1	-	-
Rindingalo	128	1.407	-	-	-
Buntu Pepasan	171	1.571	-	-	-
Baruppu	118	853	-	-	-
<b>Toraja Utara</b>	<b>5.130</b>	<b>30.738</b>	<b>13</b>	<b>14</b>	<b>5</b>



**Lanjutan Tabel/Continued Table 4.23**

Kecamatan Subdistrict	Kelompok Luas Lahan Kandang Ternak dan Bangunan Pertanian Lainnya yang Dikuasai (Ha) Classification of Livestock Pens and Other Agricultural Buildings Land Utilized (Ha)			
	1-1,99	2-2,99	3-3,99	4-4,99
(1)	(7)	(8)	(9)	(10)
Sopai	1	-	-	-
Kesu	-	-	-	-
Sanggalangi	-	-	-	-
Buntao	-	3	1	-
Rantebua	1	-	-	-
Nanggala	-	-	-	-
Tondon	-	-	-	-
Tallunglipu	-	1	-	-
Rantepao	-	-	-	-
Tikala	-	-	-	-
Sesean	-	-	-	-
Balusu	-	-	-	-
Sa'dan	-	1	-	-
Bengkelekila	-	-	-	-
Sesean Suloara	-	-	-	-
Kapala Pitu	-	-	-	-
Dende Pongan Napo	1	-	-	-
Awan Rante Karua	-	-	-	-
Rindingalo	-	-	-	-
Buntu Pepasan	-	-	-	-
Baruppu	-	-	-	-
<b>Toraja Utara</b>	<b>3</b>	<b>5</b>	<b>1</b>	<b>-</b>



Lanjutan Tabel/Continued Table 4.23

Kecamatan Subdistrict	Kelompok Luas Lahan Kandang Ternak dan Bangunan Pertanian Lainnya yang Dikuasai (Ha) Classification of Livestock Pens and Other Agricultural Buildings Land Utilized (Ha)			
	5-9,99	10-19,99	20-49,99	50-99
(1)	(11)	(12)	(13)	(14)
Sopai	-	-	-	-
Kesu	-	-	-	-
Sanggalangi	-	-	-	-
Buntao	-	-	-	-
Rantebua	-	-	-	-
Nanggala	-	-	-	-
Tondon	-	-	-	-
Tallunglipu	-	-	-	-
Rantepao	-	-	-	-
Tikala	-	-	-	-
Sesean	-	-	-	-
Balusu	-	-	-	-
Sa'dan	-	-	-	-
Bengkelekila	-	-	-	-
Sesean Suloara	-	-	-	-
Kapala Pitu	-	-	-	-
Dende Piongan Napo	-	-	-	-
Awan Rante Karua	-	-	-	-
Rindingalo	-	-	-	-
Buntu Pepasan	-	-	-	-
Baruppu	-	-	-	-
<b>Toraja Utara</b>	<b>-</b>	<b>-</b>	<b>-</b>	<b>-</b>



**Lanjutan Tabel/Continued Table 4.23**

Kecamatan Subdistrict	Kelompok Luas Lahan Kandang Ternak dan Bangunan Pertanian Lainnya yang Dikuasai (Ha) Classification of Livestock Pens and Other Agricultural Buildings Land Utilized (Ha)			
	100-199	200-499	500-999	≥1000
(1)	(15)	(16)	(17)	(18)
Sopai	-	-	-	-
Kesu	-	-	-	-
Sanggalangi	-	-	-	-
Buntao	-	-	-	-
Rantebua	-	-	-	-
Nanggala	-	-	-	-
Tondon	-	-	-	-
Tallunglipu	-	-	-	-
Rantepao	-	-	-	-
Tikala	-	-	-	-
Sesean	-	-	-	-
Balusu	-	-	-	-
Sa'dan	-	-	-	-
Bengkelekila	-	-	-	-
Sesean Suloaara	-	-	-	-
Kapala Pitu	-	-	-	-
Dende Pongan Napo	-	-	-	-
Awan Rante Karua	-	-	-	-
Rindingalo	-	-	-	-
Buntu Pepasan	-	-	-	-
Baruppu	-	-	-	-
<b>Toraja Utara</b>	<b>-</b>	<b>-</b>	<b>-</b>	<b>-</b>

Catatan/Note: <sup>1</sup>Tidak termasuk 0/Excluding 0.



**Tabel**  
**Table** 4.24

**Jumlah Rumah Tangga Usaha Pertanian Menurut Kecamatan dan Kelompok Luas Lahan Kehutanan yang Dikuasai (rumah tangga), 2023**  
**Number of Agricultural Households by District and Classification of Forestry Activities Land Utilized (households), 2023**

Kecamatan Subdistrict	Kelompok Luas Lahan Kehutanan yang Dikuasai (Ha) Classification of Forestry Activities Land Utilized (Ha)				
	0	<0,1 <sup>1</sup>	0,1-0,19	0,2-0,49	0,5-0,99
(1)	(2)	(3)	(4)	(5)	(6)
Sopai	2.425	55	14	7	-
Kesu	2.177	7	-	-	-
Sanggalangi	2.264	5	-	-	1
Buntao	1.790	89	24	50	44
Rantebua	1.542	9	11	33	13
Nanggala	1.799	17	1	-	1
Tondon	1.827	6	-	-	-
Tallunglipu	1.654	8	-	-	-
Rantepao	1.898	26	2	1	-
Tikala	1.886	5	1	-	-
Sesean	2.247	8	-	-	-
Balusu	1.432	4	-	-	-
Sa'dan	2.647	8	3	-	2
Bengkelekila	1.003	4	-	-	-
Sesean Suloara	1.053	5	-	-	-
Kapala Pitu	1.049	2	-	-	-
Dende Piongan Napo	1.556	4	1	1	-
Awan Rante Karua	877	2	1	-	1
Rindingalo	1.502	20	5	2	2
Buntu Pepasan	1.717	24	1	-	-
Baruppu	940	15	2	3	6
<b>Toraja Utara</b>	<b>35.285</b>	<b>323</b>	<b>66</b>	<b>97</b>	<b>70</b>



**Lanjutan Tabel/Continued Table 4.24**

Kecamatan Subdistrict	Kelompok Luas Lahan Kehutanan yang Dikuasai (Ha) Classification of Forestry Activities Land Utilized (Ha)			
	1-1,99	2-2,99	3-3,99	4-4,99
(1)	(7)	(8)	(9)	(10)
Sopai	1	-	-	-
Kesu	-	-	-	-
Sanggalangi	1	-	-	-
Buntao	12	3	-	-
Rantebua	36	1	-	-
Nanggala	-	-	-	-
Tondon	1	-	-	-
Tallunglipu	-	-	-	-
Rantepao	-	-	-	-
Tikala	-	-	-	-
Sesean	-	-	-	-
Balusu	-	-	-	-
Sa'dan	1	-	-	-
Bengkelekila	-	-	-	-
Sesean Suloara	-	-	-	-
Kapala Pitu	-	-	-	-
Dende Piongan Napo	-	-	-	-
Awan Rante Karua	2	-	-	-
Rindingalo	4	-	-	-
Buntu Pepasan	-	-	-	-
Baruppu	3	1	-	1
<b>Toraja Utara</b>	<b>61</b>	<b>5</b>	<b>-</b>	<b>1</b>





Lanjutan Tabel/Continued Table 4.24

Kecamatan Subdistrict	Kelompok Luas Lahan Kehutanan yang Dikuasai (Ha) Classification of Forestry Activities Land Utilized (Ha)			
	5-9,99	10-19,99	20-49,99	50-99
(1)	(11)	(12)	(13)	(14)
Sopai	-	-	-	-
Kesu	-	-	-	-
Sanggalangi	-	-	-	-
Buntao	-	-	-	-
Rantebua	1	-	-	-
Nanggala	-	-	-	-
Tondon	-	-	-	-
Tallunglipu	-	-	-	-
Rantepao	-	-	-	-
Tikala	-	-	-	-
Sesean	-	-	-	-
Balusu	-	-	-	-
Sa'dan	-	-	-	-
Bengkelekila	-	-	-	-
Sesean Suloara	-	-	-	-
Kapala Pitu	-	-	-	-
Dende Piongan Napo	-	-	-	-
Awan Rante Karua	-	-	-	-
Rindingalo	-	-	-	-
Buntu Pepasan	-	-	-	-
Baruppu	-	-	-	-
<b>Toraja Utara</b>	<b>1</b>	<b>-</b>	<b>-</b>	<b>-</b>



**Lanjutan Tabel/Continued Table 4.24**

Kecamatan Subdistrict	Kelompok Luas Lahan Kehutanan yang Dikuasai (Ha) Classification of Forestry Activities Land Utilized (Ha)			
	100-199	200-499	500-999	≥1000
(1)	(15)	(16)	(17)	(18)
Sopai	-	-	-	-
Kesu	-	-	-	-
Sanggalangi	-	-	-	-
Buntao	-	-	-	-
Rantebua	-	-	-	-
Nanggala	-	-	-	-
Tondon	-	-	-	-
Tallunglipu	-	-	-	-
Rantepao	-	-	-	-
Tikala	-	-	-	-
Sesean	-	-	-	-
Balusu	-	-	-	-
Sa'dan	-	-	-	-
Bengkelekila	-	-	-	-
Sesean Suloara	-	-	-	-
Kapala Pitu	-	-	-	-
Dende Pongan Napo	-	-	-	-
Awan Rante Karua	-	-	-	-
Rindingalo	-	-	-	-
Buntu Pepasan	-	-	-	-
Baruppu	-	-	-	-
<b>Toraja Utara</b>	<b>-</b>	<b>-</b>	<b>-</b>	<b>-</b>

Catatan/Note: <sup>1</sup>Tidak termasuk 0/Excluding 0.



**Tabel**  
**Table**

4.25

**Jumlah Rumah Tangga Usaha Pertanian Menurut Kecamatan dan Kelompok Luas Lahan Budi Daya Perikanan yang Dikuasai (rumah tangga), 2023**  
**Number of Agricultural Households by District and Classification of Aquaculture Activities Land Utilized (households), 2023**

Kecamatan Subdistrict	Kelompok Luas Lahan Budi Daya Perikanan yang Dikuasai (Ha) Classification of Aquaculture Activities Land Utilized (Ha)				
	0	<0,1 <sup>1</sup>	0,1-0,19	0,2-0,49	0,5-0,99
(1)	(2)	(3)	(4)	(5)	(6)
Sopai	2.435	65	2	-	-
Kesu	2.177	7	-	-	-
Sanggalangi	2.247	16	3	5	-
Buntao	2.003	8	-	1	-
Rantebua	1.636	10	-	-	-
Nanggala	1.718	95	-	3	1
Tondon	1.825	9	-	-	-
Tallunglipu	1.643	18	-	-	1
Rantepao	1.919	8	-	-	-
Tikala	1.861	26	4	1	-
Sesean	2.255	-	-	-	-
Balusu	1.431	4	-	-	-
Sa'dan	2.626	33	1	1	-
Bengkelekila	1.006	-	-	1	-
Sesean Suloara	1.054	4	-	-	-
Kapala Pitu	1.047	4	-	-	-
Dende Piongan Napo	1.556	6	-	-	-
Awan Rante Karua	882	1	-	-	-
Rindingalo	1.520	14	-	-	1
Buntu Pepasan	1.704	29	7	1	-
Baruppu	964	6	-	-	-
<b>Toraja Utara</b>	<b>35.509</b>	<b>363</b>	<b>17</b>	<b>13</b>	<b>3</b>



**Lanjutan Tabel/Continued Table 4.25**

Kecamatan Subdistrict	Kelompok Luas Lahan Budi Daya Perikanan yang Dikuasai (Ha) Classification of Aquaculture Activities Land Utilized (Ha)			
	1-1,99	2-2,99	3-3,99	4-4,99
(1)	(7)	(8)	(9)	(10)
Sopai	-	-	-	-
Kesu	-	-	-	-
Sanggalangi	-	-	-	-
Buntao	-	-	-	-
Rantebua	-	-	-	-
Nanggala	1	-	-	-
Tondon	-	-	-	-
Tallunglipu	-	-	-	-
Rantepao	-	-	-	-
Tikala	-	-	-	-
Sesean	-	-	-	-
Balusu	-	-	-	1
Sa'dan	-	-	-	-
Bengkelekila	-	-	-	-
Sesean Suloaara	-	-	-	-
Kapala Pitu	-	-	-	-
Dende Piongan Napo	-	-	-	-
Awan Rante Karua	-	-	-	-
Rindingalo	-	-	-	-
Buntu Pepasan	-	-	1	-
Baruppu	1	-	-	-
<b>Toraja Utara</b>	<b>2</b>	<b>-</b>	<b>1</b>	<b>1</b>



Lanjutan Tabel/Continued Table 4.25

Kecamatan Subdistrict	Kelompok Luas Lahan Budi Daya Perikanan yang Dikuasai (Ha) Classification of Aquaculture Activities Land Utilized (Ha)			
	5-9,99	10-19,99	20-49,99	50-99
(1)	(11)	(12)	(13)	(14)
Sopai	-	-	-	-
Kesu	-	-	-	-
Sanggalangi	-	-	-	-
Buntao	-	-	-	-
Rantebua	-	-	-	-
Nanggala	-	-	-	-
Tondon	-	-	-	-
Tallunglipu	-	-	-	-
Rantepao	-	-	-	-
Tikala	-	-	-	-
Sesean	-	-	-	-
Balusu	-	-	-	-
Sa'dan	-	-	-	-
Bengkelekila	-	-	-	-
Sesean Suloaara	-	-	-	-
Kapala Pitu	-	-	-	-
Dende Piongan Napo	-	-	-	-
Awan Rante Karua	-	-	-	-
Rindingalo	-	-	-	-
Buntu Pepasan	-	-	-	-
Baruppu	-	-	-	-
<b>Toraja Utara</b>	-	-	-	-



Lanjutan Tabel/*Continued Table 4.25*

Kecamatan Subdistrict	Kelompok Luas Lahan Budi Daya Perikanan yang Dikuasai (Ha) Classification of Aquaculture Activities Land Utilized (Ha)			
	100-199	200-499	500-999	≥1000
(1)	(15)	(16)	(17)	(18)
Sopai	-	-	-	-
Kesu	-	-	-	-
Sanggalangi	-	-	-	-
Buntao	-	-	-	-
Rantebua	-	-	-	-
Nanggala	-	-	-	-
Tondon	-	-	-	-
Tallunglipu	-	-	-	-
Rantepao	-	-	-	-
Tikala	-	-	-	-
Sesean	-	-	-	-
Balusu	-	-	-	-
Sa'dan	-	-	-	-
Bengkelekila	-	-	-	-
Sesean Suloa	-	-	-	-
Kapala Pitu	-	-	-	-
Dende Piongan Napo	-	-	-	-
Awan Rante Karua	-	-	-	-
Rindingalo	-	-	-	-
Buntu Pepasan	-	-	-	-
Baruppu	-	-	-	-
<b>Toraja Utara</b>	<b>-</b>	<b>-</b>	<b>-</b>	<b>-</b>

Catatan/Note: <sup>1</sup>Tidak termasuk 0/Excluding 0.



**Tabel**  
**Table** 4.26

**Jumlah Rumah Tangga Usaha Pertanian Menurut Kecamatan dan Kelompok Luas Lahan Bukan Pertanian dan Bukan Tempat Tinggal yang Dikuasai (rumah tangga), 2023**  
**Number of Agricultural Households by District and Classification of Non-Agricultural and Non-Residential Land Utilized (households), 2023**

Kecamatan Subdistrict	Kelompok Luas Lahan Bukan Pertanian dan Bukan Tempat Tinggal yang Dikuasai (Ha) Classification of Non-Agricultural and Non-Residential Land Utilized (Ha)				
	0	<0,1 <sup>1</sup>	0,1-0,19	0,2-0,49	0,5-0,99
(1)	(2)	(3)	(4)	(5)	(6)
Sopai	2.045	455	1	-	-
Kesu	2.174	10	-	-	-
Sanggalangi	2.260	9	1	-	1
Buntao	1.841	105	30	22	8
Rantebua	1.618	21	3	3	1
Nanggala	1.803	13	2	-	-
Tondon	1.791	41	2	-	-
Tallunglipu	1.651	10	1	-	-
Rantepao	1.879	44	3	-	-
Tikala	1.630	260	-	1	1
Sesean	2.254	1	-	-	-
Balusu	1.376	60	-	-	-
Sa'dan	2.637	17	1	-	4
Bengkelekila	1.003	4	-	-	-
Sesean Suloara	1.017	39	1	-	1
Kapala Pitu	1.034	7	2	6	-
Dende Piongan Napo	1.560	2	-	-	-
Awan Rante Karua	772	71	1	5	4
Rindingalo	1.509	12	-	6	7
Buntu Pepasan	1.664	65	7	5	1
Baruppu	961	8	-	1	-
<b>Toraja Utara</b>	<b>34.479</b>	<b>1.254</b>	<b>55</b>	<b>49</b>	<b>28</b>



**Lanjutan Tabel/Continued Table 4.26**

Kecamatan Subdistrict	Kelompok Luas Lahan Bukan Pertanian dan Bukan Tempat Tinggal yang Dikuasai (Ha) Classification of Non-Agricultural and Non-Residential Land Utilized (Ha)			
	1-1,99	2-2,99	3-3,99	4-4,99
(1)	(7)	(8)	(9)	(10)
Sopai	1	-	-	-
Kesu	-	-	-	-
Sanggalangi	-	-	-	-
Buntao	5	1	-	-
Rantebua	-	-	-	-
Nanggala	-	-	-	-
Tondon	-	-	-	-
Tallunglipu	-	-	-	-
Rantepao	1	-	-	-
Tikala	-	-	-	-
Sesean	-	-	-	-
Balusu	-	-	-	-
Sa'dan	2	-	-	-
Bengkelekila	-	-	-	-
Sesean Suloa	-	-	-	-
Kapala Pitu	2	-	-	-
Dende Piongan Napo	-	-	-	-
Awan Rante Karua	24	3	3	-
Rindingalo	1	-	-	-
Buntu Pepasan	-	-	-	-
Baruppu	1	-	-	-
<b>Toraja Utara</b>	<b>37</b>	<b>4</b>	<b>3</b>	<b>-</b>





Lanjutan Tabel/Continued Table 4.26

Kecamatan Subdistrict	Kelompok Luas Lahan Bukan Pertanian dan Bukan Tempat Tinggal yang Dikuasai (Ha) Classification of Non-Agricultural and Non-Residential Land Utilized (Ha)			
	5-9,99	10-19,99	20-49,99	50-99
(1)	(11)	(12)	(13)	(14)
Sopai	-	-	-	-
Kesu	-	-	-	-
Sanggalangi	-	-	-	-
Buntao	-	-	-	-
Rantebua	-	-	-	-
Nanggala	-	-	-	-
Tondon	-	-	-	-
Tallunglipu	-	-	-	-
Rantepao	-	-	-	-
Tikala	-	-	-	-
Sesean	-	-	-	-
Balusu	-	-	-	-
Sa'dan	-	-	-	-
Bengkelekila	-	-	-	-
Sesean Suloara	-	-	-	-
Kapala Pitu	-	-	-	-
Dende Piongan Napo	-	-	-	-
Awan Rante Karua	-	-	-	-
Rindingalo	-	-	-	-
Buntu Pepasan	-	-	-	-
Baruppu	-	-	-	-
<b>Toraja Utara</b>	<b>-</b>	<b>-</b>	<b>-</b>	<b>-</b>



**Lanjutan Tabel/Continued Table 4.26**

Kecamatan Subdistrict	Kelompok Luas Lahan Bukan Pertanian dan Bukan Tempat Tinggal yang Dikuasai (Ha) Classification of Non-Agricultural and Non-Residential Land Utilized (Ha)			
	100-199	200-499	500-999	≥1000
(1)	(15)	(16)	(17)	(18)
Sopai	-	-	-	-
Kesu	-	-	-	-
Sanggalangi	-	-	-	-
Buntao	-	-	-	-
Rantebua	-	-	-	-
Nanggala	-	-	-	-
Tondon	-	-	-	-
Tallunglipu	-	-	-	-
Rantepao	-	-	-	-
Tikala	-	-	-	-
Sesean	-	-	-	-
Balusu	-	-	-	-
Sa'dan	-	-	-	-
Bengkelekila	-	-	-	-
Sesean Suloara	-	-	-	-
Kapala Pitu	-	-	-	-
Dende Pongan Napo	-	-	-	-
Awan Rante Karua	-	-	-	-
Rindingalo	-	-	-	-
Buntu Pepasan	-	-	-	-
Baruppu	-	-	-	-
<b>Toraja Utara</b>	<b>-</b>	<b>-</b>	<b>-</b>	<b>-</b>

Catatan/Note: <sup>1</sup>Tidak termasuk 0/Excluding 0.



**Tabel**  
**Table** 4.27

**Jumlah Usaha Pertanian Perorangan Menurut Kecamatan dan Kelompok Luas Lahan Pertanian yang Dikuasai (unit), 2023**  
**Number of Individual Agricultural Holdings by District and Classification of Agricultural Land Utilized (units), 2023**

Kecamatan Subdistrict	Kelompok Luas Lahan Pertanian yang Dikuasai (Ha) Classification of Agricultural Land Utilized (Ha)				
	0	<0,1 <sup>1</sup>	0,1-0,19	0,2-0,49	0,5-0,99
(1)	(2)	(3)	(4)	(5)	(6)
Sopai	13	1.872	439	175	36
Kesu	1	1.931	163	135	31
Sanggalangi	51	1.176	423	389	140
Buntao	2	867	329	363	231
Rantebua	16	151	269	531	349
Nanggala	5	505	445	675	143
Tondon	1	1.085	444	240	39
Tallunglipu	23	1.352	135	83	36
Rantepao	3	1.742	125	59	21
Tikala	3	1.259	438	220	43
Sesean	8	1.221	559	441	29
Balusu	-	360	343	537	173
Sa'dan	1	1.359	629	495	90
Bengkelekila	3	669	201	98	18
Sesean Suloara	2	535	348	143	15
Kapala Pitu	8	398	278	194	96
Dende Piongan Napo	7	658	434	373	43
Awan Rante Karua	4	318	338	165	44
Rindingalo	1	692	383	368	64
Buntu Pepasan	1	856	342	260	142
Baruppu	4	438	229	168	64
<b>Toraja Utara</b>	<b>157</b>	<b>19.444</b>	<b>7.294</b>	<b>6.112</b>	<b>1.847</b>



Lanjutan Tabel/Continued Table 4.27

Kecamatan Subdistrict	Kelompok Luas Lahan Pertanian yang Dikuasai (Ha) Classification of Agricultural Land Utilized (Ha)			
	1-1,99	2-2,99	3-3,99	4-4,99
(1)	(7)	(8)	(9)	(10)
Sopai	15	8	-	1
Kesu	26	4	2	2
Sanggalangi	89	31	10	2
Buntao	156	44	14	7
Rantebua	203	104	26	8
Nanggala	41	4	3	1
Tondon	23	1	-	-
Tallunglipu	37	11	5	-
Rantepao	20	5	2	2
Tikala	6	2	-	-
Sesean	-	-	-	-
Balusu	30	2	-	1
Sa'dan	59	27	2	-
Bengkelekila	16	2	-	-
Sesean Suloara	11	2	1	1
Kapala Pitu	61	10	2	2
Dende Piongan Napo	39	7	1	-
Awan Rante Karua	13	1	1	-
Rindingalo	24	2	-	1
Buntu Pepasan	114	25	2	1
Baruppu	59	17	6	2
<b>Toraja Utara</b>	<b>1.042</b>	<b>309</b>	<b>77</b>	<b>31</b>



Lanjutan Tabel/Continued Table 4.27

Kecamatan Subdistrict	Kelompok Luas Lahan Pertanian yang Dikuasai (Ha) Classification of Agricultural Land Utilized (Ha)			
	5-9,99	10-19,99	20-49,99	50-99
(1)	(11)	(12)	(13)	(14)
Sopai	-	-	-	-
Kesu	-	-	-	-
Sanggalangi	3	-	-	-
Buntao	3	-	-	-
Rantebua	9	1	-	-
Nanggala	1	-	-	-
Tondon	1	-	-	-
Tallunglipu	-	-	-	-
Rantepao	-	-	-	-
Tikala	-	-	-	-
Sesean	-	-	-	-
Balusu	-	-	-	-
Sa'dan	-	-	-	-
Bengkelekila	-	-	-	-
Sesean Suloara	-	-	-	-
Kapala Pitu	2	-	-	-
Dende Piongan Napo	-	-	-	-
Awan Rante Karua	-	-	-	-
Rindingalo	-	-	-	-
Buntu Pepasan	-	-	-	-
Baruppu	3	1	-	-
<b>Toraja Utara</b>	<b>22</b>	<b>2</b>	<b>-</b>	<b>-</b>



Lanjutan Tabel/Continued Table 4.27

Kecamatan Subdistrict	Kelompok Luas Lahan Pertanian yang Dikuasai (Ha) Classification of Agricultural Land Utilized (Ha)			
	100-199	200-499	500-999	≥ 1000
(1)	(15)	(16)	(17)	(18)
Sopai	-	-	-	-
Kesu	-	-	-	-
Sanggalangi	-	-	-	-
Buntao	-	-	-	-
Rantebua	-	-	-	-
Nanggala	-	-	-	-
Tondon	-	-	-	-
Tallunglipu	-	-	-	-
Rantepao	-	-	-	-
Tikala	-	-	-	-
Sesean	-	-	-	-
Balusu	-	-	-	-
Sa'dan	-	-	-	-
Bengkelekila	-	-	-	-
Sesean Suloara	-	-	-	-
Kapala Pitu	-	-	-	-
Dende Piongan Napo	-	-	-	-
Awan Rante Karua	-	-	-	-
Rindingalo	-	-	-	-
Buntu Pepasan	-	-	-	-
Baruppu	-	-	-	-
<b>Toraja Utara</b>	<b>-</b>	<b>-</b>	<b>-</b>	<b>-</b>

Catatan/Note: <sup>1</sup>Tidak termasuk 0/Excluding 0.



**Tabel**  
**Table** 4.28

**Jumlah Usaha Pertanian Perorangan Menurut Kecamatan dan Kelompok Luas Lahan Sawah yang Dikuasai (unit), 2023**  
**Number of Individual Agricultural Holdings by District and Classification of Rice-Field Area Utilized (units), 2023**

Kecamatan Subdistrict	Kelompok Luas Lahan Sawah yang Dikuasai (Ha) Classification of Rice-Field Area Utilized (Ha)				
	0	<0,1 <sup>1</sup>	0,1-0,19	0,2-0,49	0,5-0,99
(1)	(2)	(3)	(4)	(5)	(6)
Sopai	1.034	1.037	327	136	17
Kesu	1.492	447	162	134	32
Sanggalangi	683	610	425	380	125
Buntao	585	605	362	333	94
Rantebua	365	255	308	435	181
Nanggala	169	522	448	522	127
Tondon	502	665	406	210	32
Tallunglipu	1.223	158	134	82	37
Rantepao	1.555	215	113	51	20
Tikala	653	744	344	191	33
Sesean	636	712	486	396	28
Balusu	125	287	332	510	164
Sa'dan	688	1.079	478	375	37
Bengkelekila	124	591	166	90	19
Sesean Suloara	152	495	308	81	15
Kapala Pitu	270	317	246	117	54
Dende Piongan Napo	174	651	450	264	18
Awan Rante Karua	104	321	270	149	35
Rindingalo	230	523	377	337	55
Buntu Pepasan	608	570	253	163	106
Baruppu	231	346	207	148	43
<b>Toraja Utara</b>	<b>11.603</b>	<b>11.150</b>	<b>6.602</b>	<b>5.104</b>	<b>1.272</b>



**Lanjutan Tabel/Continued Table 4.28**

Kecamatan Subdistrict	Kelompok Luas Lahan Sawah yang Dikuasai (Ha) Classification of Rice-Field Area Utilized (Ha)			
	1-1,99	2-2,99	3-3,99	4-4,99
(1)	(7)	(8)	(9)	(10)
Sopai	5	3	-	-
Kesu	23	2	2	1
Sanggalangi	67	18	3	3
Buntao	27	6	2	2
Rantebua	109	11	3	-
Nanggala	26	5	3	-
Tondon	18	1	-	-
Tallunglipu	35	9	4	-
Rantepao	18	5	-	2
Tikala	6	-	-	-
Sesean	-	-	-	-
Balusu	26	2	-	-
Sa'dan	5	-	-	-
Bengkelekila	15	2	-	-
Sesean Suloara	6	-	1	-
Kapala Pitu	41	6	-	-
Dende Pongan Napo	5	-	-	-
Awan Rante Karua	5	-	-	-
Rindingalo	11	1	-	1
Buntu Pepasan	42	-	1	-
Baruppu	15	1	-	-
<b>Toraja Utara</b>	<b>505</b>	<b>72</b>	<b>19</b>	<b>9</b>





Lanjutan Tabel/Continued Table 4.28

Kecamatan Subdistrict	Kelompok Luas Lahan Sawah yang Dikuasai (Ha) Classification of Rice-Field Area Utilized (Ha)			
	5-9,99	10-19,99	20-49,99	50-99
(1)	(11)	(12)	(13)	(14)
Sopai	-	-	-	-
Kesu	-	-	-	-
Sanggalangi	-	-	-	-
Buntao	-	-	-	-
Rantebua	-	-	-	-
Nanggala	1	-	-	-
Tondon	-	-	-	-
Tallunglipu	-	-	-	-
Rantepao	-	-	-	-
Tikala	-	-	-	-
Sesean	-	-	-	-
Balusu	-	-	-	-
Sa'dan	-	-	-	-
Bengkelekila	-	-	-	-
Sesean Suloa	-	-	-	-
Kapala Pitu	-	-	-	-
Dende Piongan Napo	-	-	-	-
Awan Rante Karua	-	-	-	-
Rindingalo	-	-	-	-
Buntu Pepasan	-	-	-	-
Baruppu	-	-	-	-
<b>Toraja Utara</b>	<b>1</b>	<b>-</b>	<b>-</b>	<b>-</b>



**Lanjutan Tabel/Continued Table 4.28**

Kecamatan Subdistrict	Kelompok Luas Lahan Sawah yang Dikuasai (Ha) Classification of Rice-Field Area Utilized (Ha)			
	100-199	200-499	500-999	≥1000
(1)	(15)	(16)	(17)	(18)
Sopai	-	-	-	-
Kesu	-	-	-	-
Sanggalangi	-	-	-	-
Buntao	-	-	-	-
Rantebua	-	-	-	-
Nanggala	-	-	-	-
Tondon	-	-	-	-
Tallunglipu	-	-	-	-
Rantepao	-	-	-	-
Tikala	-	-	-	-
Sesean	-	-	-	-
Balusu	-	-	-	-
Sa'dan	-	-	-	-
Bengkelekila	-	-	-	-
Sesean Suloara	-	-	-	-
Kapala Pitu	-	-	-	-
Dende Pongan Napo	-	-	-	-
Awan Rante Karua	-	-	-	-
Rindingalo	-	-	-	-
Buntu Pepasan	-	-	-	-
Baruppu	-	-	-	-
<b>Toraja Utara</b>	-	-	-	-

Catatan/Note: <sup>1</sup>Tidak termasuk 0/Excluding 0.



**Tabel**  
**Table** 4.29

**Jumlah Usaha Pertanian Perorangan Menurut Kecamatan dan Kelompok Luas Lahan Selain Sawah yang Dikuasai (unit), 2023**  
**Number of Individual Agricultural Holdings by District and Classification of Other than Rice-Field Area Utilized (units), 2023**

Kecamatan Subdistrict	Kelompok Luas Lahan Selain Sawah yang Dikuasai (Ha) Classification of Other Rice-Field Area Utilized (Ha)				
	0	<0,1 <sup>1</sup>	0,1-0,19	0,2-0,49	0,5-0,99
(1)	(2)	(3)	(4)	(5)	(6)
Sopai	175	2.243	83	28	14
Kesu	156	2.130	2	1	-
Sanggalangi	356	1.777	49	45	39
Buntao	88	1.366	81	157	162
Rantebua	60	406	283	459	212
Nanggala	218	1.391	153	36	15
Tondon	58	1.743	18	7	4
Tallunglipu	74	1.597	3	1	2
Rantepao	47	1.903	15	8	1
Tikala	178	1.737	38	12	4
Sesean	208	2.041	7	2	-
Balusu	29	1.400	9	5	1
Sa'dan	314	1.968	139	103	53
Bengkelekila	49	951	3	2	2
Sesean Suloara	78	909	48	15	2
Kapala Pitu	30	790	97	68	44
Dende Piongan Napo	97	1.247	73	85	19
Awan Rante Karua	210	554	87	19	5
Rindingalo	98	1.367	33	14	11
Buntu Pepasan	54	1.189	155	161	125
Baruppu	61	727	81	21	28
<b>Toraja Utara</b>	<b>2.638</b>	<b>29.436</b>	<b>1.457</b>	<b>1.249</b>	<b>743</b>



**Lanjutan Tabel/Continued Table 4.29**

Kecamatan Subdistrict	Kelompok Luas Lahan Selain Sawah yang Dikuasai (Ha) Classification of Other Rice-Field Area Utilized (Ha)			
	1-1,99	2-2,99	3-3,99	4-4,99
(1)	(7)	(8)	(9)	(10)
Sopai	11	4	-	1
Kesu	3	2	-	1
Sanggalangi	37	9	-	1
Buntao	115	31	9	5
Rantebua	182	53	5	2
Nanggala	9	1	-	-
Tondon	3	-	-	-
Tallunglipu	3	2	-	-
Rantepao	3	1	1	-
Tikala	1	1	-	-
Sesean	-	-	-	-
Balusu	1	-	-	1
Sa'dan	61	22	2	-
Bengkelekila	-	-	-	-
Sesean Suloaara	4	1	-	1
Kapala Pitu	13	5	1	1
Dende Piongan Napo	35	5	1	-
Awan Rante Karua	8	-	1	-
Rindingalo	12	-	-	-
Buntu Pepasan	52	6	1	-
Baruppu	55	9	3	2
<b>Toraja Utara</b>	<b>608</b>	<b>152</b>	<b>24</b>	<b>15</b>



Lanjutan Tabel/Continued Table 4.29

Kecamatan Subdistrict	Kelompok Luas Lahan Selain Sawah yang Dikuasai (Ha) Classification of Other Rice-Field Area Utilized (Ha)			
	5-9,99	10-19,99	20-49,99	50-99
(1)	(11)	(12)	(13)	(14)
Sopai	-	-	-	-
Kesu	-	-	-	-
Sanggalangi	1	-	-	-
Buntao	2	-	-	-
Rantebua	4	1	-	-
Nanggala	-	-	-	-
Tondon	1	-	-	-
Tallunglipu	-	-	-	-
Rantepao	-	-	-	-
Tikala	-	-	-	-
Sesean	-	-	-	-
Balusu	-	-	-	-
Sa'dan	-	-	-	-
Bengkelekila	-	-	-	-
Sesean Suloara	-	-	-	-
Kapala Pitu	2	-	-	-
Dende Piongan Napo	-	-	-	-
Awan Rante Karua	-	-	-	-
Rindingalo	-	-	-	-
Buntu Pepasan	-	-	-	-
Baruppu	3	1	-	-
<b>Toraja Utara</b>	<b>13</b>	<b>2</b>	<b>-</b>	<b>-</b>



**Lanjutan Tabel/Continued Table 4.29**

Kecamatan Subdistrict	Kelompok Luas Lahan Selain Sawah yang Dikuasai (Ha) Classification of Other Rice-Field Area Utilized (Ha)			
	100-199	200-499	500-999	≥1000
(1)	(15)	(16)	(17)	(18)
Sopai	-	-	-	-
Kesu	-	-	-	-
Sanggalangi	-	-	-	-
Buntao	-	-	-	-
Rantebua	-	-	-	-
Nanggala	-	-	-	-
Tondon	-	-	-	-
Tallunglipu	-	-	-	-
Rantepao	-	-	-	-
Tikala	-	-	-	-
Sesean	-	-	-	-
Balusu	-	-	-	-
Sa'dan	-	-	-	-
Bengkelekila	-	-	-	-
Sesean Suloara	-	-	-	-
Kapala Pitu	-	-	-	-
Dende Piongan Napo	-	-	-	-
Awan Rante Karua	-	-	-	-
Rindingalo	-	-	-	-
Buntu Pepasan	-	-	-	-
Baruppu	-	-	-	-
<b>Toraja Utara</b>	<b>-</b>	<b>-</b>	<b>-</b>	<b>-</b>

Catatan/Note: <sup>1</sup>Tidak termasuk 0/Excluding 0.



**Tabel**  
**Table** 4.30

**Jumlah Usaha Pertanian Perorangan Menurut Kecamatan dan Kelompok Luas Lahan Tanaman Semusim Bukan Sawah yang Dikuasai (unit), 2023**  
**Number of Individual Agricultural Holdings by District and Classification of Non-Rice-Field for Temporary Crops Area Utilized (units), 2023**

Kecamatan Subdistrict	Kelompok Luas Lahan Tanaman Semusim Bukan Sawah yang Dikuasai (Ha) Classification of Non-Rice-Field for Temporary Crops Area Utilized (Ha)				
	0	<0,1 <sup>1</sup>	0,1-0,19	0,2-0,49	0,5-0,99
(1)	(2)	(3)	(4)	(5)	(6)
Sopai	2.270	287	-	1	-
Kesu	2.022	270	1	-	-
Sanggalangi	2.017	228	23	13	7
Buntao	495	1.487	14	13	6
Rantebua	1.639	18	2	6	2
Nanggala	1.352	464	5	1	1
Tondon	323	1.498	8	4	1
Tallunglipu	1.617	63	-	2	-
Rantepao	1.963	11	3	2	-
Tikala	805	1.145	15	3	3
Sesean	734	1.515	7	2	-
Balusu	1.151	290	2	1	1
Sa'dan	1.208	1.423	22	4	2
Bengkelekila	537	470	-	-	-
Sesean Suloara	745	310	2	1	-
Kapala Pitu	501	483	21	29	14
Dende Piongan Napo	1.263	279	10	8	2
Awan Rante Karua	454	410	13	4	2
Rindingalo	1.290	218	14	4	5
Buntu Pepasan	1.631	94	8	6	-
Baruppu	203	757	15	5	5
<b>Toraja Utara</b>	<b>24.220</b>	<b>11.720</b>	<b>185</b>	<b>109</b>	<b>51</b>



**Lanjutan Tabel/Continued Table 4.30**

Kecamatan Subdistrict	Kelompok Luas Lahan Tanaman Semusim Bukan Sawah yang Dikuasai (Ha) Classification of Non-Rice-Field for Temporary Crops Area Utilized (Ha)			
	1-1,99	2-2,99	3-3,99	4-4,99
(1)	(7)	(8)	(9)	(10)
Sopai	-	-	-	1
Kesu	1	-	-	1
Sanggalangi	21	3	-	1
Buntao	1	-	-	-
Rantebua	-	-	-	-
Nanggala	-	-	-	-
Tondon	-	-	-	-
Tallunglipu	-	-	-	-
Rantepao	-	-	-	-
Tikala	-	-	-	-
Sesean	-	-	-	-
Balusu	1	-	-	-
Sa'dan	3	-	-	-
Bengkelekila	-	-	-	-
Sesean Suloa	-	-	-	-
Kapala Pitu	3	-	-	-
Dende Piongan Napo	-	-	-	-
Awan Rante Karua	1	-	-	-
Rindingalo	4	-	-	-
Buntu Pepasan	4	-	-	-
Baruppu	6	-	-	-
<b>Toraja Utara</b>	<b>45</b>	<b>3</b>	<b>-</b>	<b>3</b>





Lanjutan Tabel/Continued Table 4.30

Kecamatan Subdistrict	Kelompok Luas Lahan Bukan Sawah Tanaman Semusim yang dikuasai (Ha) Classification of Non-Rice-Field Area Utilized (Ha)			
	5-9,99	10-19,99	20-49,99	50-99
(1)	(11)	(12)	(13)	(14)
Sopai	-	-	-	-
Kesu	-	-	-	-
Sanggalangi	1	-	-	-
Buntao	-	-	-	-
Rantebua	-	-	-	-
Nanggala	-	-	-	-
Tondon	-	-	-	-
Tallunglipu	-	-	-	-
Rantepao	-	-	-	-
Tikala	-	-	-	-
Sesean	-	-	-	-
Balusu	-	-	-	-
Sa'dan	-	-	-	-
Bengkelekila	-	-	-	-
Sesean Suloa	-	-	-	-
Kapala Pitu	-	-	-	-
Dende Piongan Napo	-	-	-	-
Awan Rante Karua	-	-	-	-
Rindingalo	-	-	-	-
Buntu Pepasan	-	-	-	-
Baruppu	-	-	-	-
<b>Toraja Utara</b>	<b>1</b>	<b>-</b>	<b>-</b>	<b>-</b>



**Lanjutan Tabel/Continued Table 4.30**

Kecamatan Subdistrict	Kelompok Luas Lahan Tanaman Semusim Bukan Sawah yang dikuasai (Ha) Classification of Non-Rice-Field for Temporary Crops Area Utilized (Ha)			
	100-199	200-499	500-999	≥1000
(1)	(15)	(16)	(17)	(18)
Sopai	-	-	-	-
Kesu	-	-	-	-
Sanggalangi	-	-	-	-
Buntao	-	-	-	-
Rantebua	-	-	-	-
Nanggala	-	-	-	-
Tondon	-	-	-	-
Tallunglipu	-	-	-	-
Rantepao	-	-	-	-
Tikala	-	-	-	-
Sesean	-	-	-	-
Balusu	-	-	-	-
Sa'dan	-	-	-	-
Bengkelekila	-	-	-	-
Sesean Suloara	-	-	-	-
Kapala Pitu	-	-	-	-
Dende Pongan Napo	-	-	-	-
Awan Rante Karua	-	-	-	-
Rindingalo	-	-	-	-
Buntu Pepasan	-	-	-	-
Baruppu	-	-	-	-
<b>Toraja Utara</b>	<b>-</b>	<b>-</b>	<b>-</b>	<b>-</b>

Catatan/Note: <sup>1</sup>Tidak termasuk 0/Excluding 0.



**Tabel**  
**Table** 4.31

**Jumlah Usaha Pertanian Perorangan Menurut Kecamatan dan Kelompok Luas Lahan Padang Rumput Sementara yang dikuasai (unit), 2023**  
**Number of Individual Agricultural Holdings by District and Classification of Temporary Meadow Land Utilized (units), 2023**

Kecamatan Subdistrict	Kelompok Luas Lahan Padang Rumput Sementara yang Dikuasai (Ha) Classification of Temporary Meadow Land Utilized (Ha)				
	0	<0,1 <sup>1</sup>	0,1-0,19	0,2-0,49	0,5-0,99
(1)	(2)	(3)	(4)	(5)	(6)
Sopai	2.535	24	-	-	-
Kesu	2.291	4	-	-	-
Sanggalangi	2.241	56	3	8	5
Buntao	1.949	44	2	1	10
Rantebua	1.639	20	3	2	3
Nanggala	1.753	68	-	2	-
Tondon	1.774	58	1	-	1
Tallunglipu	1.361	321	-	-	-
Rantepao	1.977	-	1	1	-
Tikala	1.929	42	-	-	-
Sesean	2.255	3	-	-	-
Balusu	641	798	6	1	-
Sa'dan	2.613	49	-	-	-
Bengkelekila	991	16	-	-	-
Sesean Suloara	1.053	5	-	-	-
Kapala Pitu	989	56	3	2	-
Dende Piongan Napo	1.379	98	8	45	9
Awan Rante Karua	795	87	-	2	-
Rindingalo	1.535	-	-	-	-
Buntu Pepasan	1.701	41	-	1	-
Baruppu	959	17	6	3	3
<b>Toraja Utara</b>	<b>34.360</b>	<b>1.807</b>	<b>33</b>	<b>68</b>	<b>31</b>



Lanjutan Tabel/*Continued Table 4.31*

Kecamatan Subdistrict	Kelompok Luas Lahan Padang Rumput Sementara yang Dikuasai (Ha) Classification of Temporary Meadow Land Utilized (Ha)			
	1-1,99	2-2,99	3-3,99	4-4,99
(1)	(7)	(8)	(9)	(10)
Sopai	-	-	-	-
Kesu	-	-	-	-
Sanggalangi	-	1	-	-
Buntao	6	4	-	-
Rantebua	-	-	-	-
Nanggala	-	-	-	-
Tondon	-	-	-	-
Tallunglipu	-	-	-	-
Rantepao	-	-	-	-
Tikala	-	-	-	-
Sesean	-	-	-	-
Balusu	-	-	-	-
Sa'dan	-	-	-	-
Bengkelekila	-	-	-	-
Sesean Suloaara	-	-	-	-
Kapala Pitu	1	-	-	-
Dende Piongan Napo	21	2	-	-
Awan Rante Karua	-	-	-	-
Rindingalo	-	-	-	-
Buntu Pepasan	-	-	-	-
Baruppu	1	1	-	-
<b>Toraja Utara</b>	<b>29</b>	<b>8</b>	<b>-</b>	<b>-</b>

Lanjutan Tabel/*Continued Table 4.31*

Kecamatan Subdistrict	Kelompok Luas Lahan Padang Rumput Sementara yang Dikuasai (Ha) Classification of Temporary Meadow Land Utilized (Ha)			
	5-9,99	10-19,99	20-49,99	50-99
(1)	(11)	(12)	(13)	(14)
Sopai	-	-	-	-
Kesu	-	-	-	-
Sanggalangi	-	-	-	-
Buntao	-	-	-	-
Rantebua	-	-	-	-
Nanggala	-	-	-	-
Tondon	-	-	-	-
Tallunglipu	-	-	-	-
Rantepao	-	-	-	-
Tikala	-	-	-	-
Sesean	-	-	-	-
Balusu	-	-	-	-
Sa'dan	-	-	-	-
Bengkelekila	-	-	-	-
Sesean Suloara	-	-	-	-
Kapala Pitu	-	-	-	-
Dende Piongan Napo	-	-	-	-
Awan Rante Karua	-	-	-	-
Rindingalo	-	-	-	-
Buntu Pepasan	-	-	-	-
Baruppu	-	1	-	-
<b>Toraja Utara</b>	-	<b>1</b>	-	-



**Lanjutan Tabel/Continued Table 4.31**

Kecamatan Subdistrict	Kelompok Luas Lahan Padang Rumput Sementara yang Dikuasai (Ha) Classification of Temporary Meadow Land Utilized (Ha)			
	100-199	200-499	500-999	≥1000
(1)	(15)	(16)	(17)	(18)
Sopai	-	-	-	-
Kesu	-	-	-	-
Sanggalangi	-	-	-	-
Buntao	-	-	-	-
Rantebua	-	-	-	-
Nanggala	-	-	-	-
Tondon	-	-	-	-
Tallunglipu	-	-	-	-
Rantepao	-	-	-	-
Tikala	-	-	-	-
Sesean	-	-	-	-
Balusu	-	-	-	-
Sa'dan	-	-	-	-
Bengkelekila	-	-	-	-
Sesean Suloara	-	-	-	-
Kapala Pitu	-	-	-	-
Dende Piongan Napo	-	-	-	-
Awan Rante Karua	-	-	-	-
Rindingalo	-	-	-	-
Buntu Pepasan	-	-	-	-
Baruppu	-	-	-	-
<b>Toraja Utara</b>	<b>-</b>	<b>-</b>	<b>-</b>	<b>-</b>

Catatan/Note: <sup>1</sup>Tidak termasuk 0/Excluding 0.



**Tabel**  
**Table** 4.32

**Jumlah Usaha Pertanian Perorangan Menurut Kecamatan dan Kelompok Luas Lahan Padang Rumput Permanen yang Dikuasai (unit), 2023**  
**Number of Individual Agricultural Holdings by District and Classification of Permanent Meadow Land Utilized (units), 2023**

Kecamatan Subdistrict	Kelompok Luas Lahan Padang Rumput Permanen yang Dikuasai (Ha) Classification of Permanent Meadow Land Utilized (Ha)				
	0	<0,1 <sup>1</sup>	0,1-0,19	0,2-0,49	0,5-0,99
(1)	(2)	(3)	(4)	(5)	(6)
Sopai	2.438	111	4	3	2
Kesu	2.288	5	1	-	-
Sanggalangi	2.213	34	14	11	24
Buntao	1.999	13	-	3	1
Rantebua	1.628	31	3	4	1
Nanggala	1.776	45	2	-	-
Tondon	1.722	96	8	2	4
Tallunglipu	1.658	19	1	1	-
Rantepao	1.977	2	-	-	-
Tikala	1.953	16	-	1	-
Sesean	2.256	2	-	-	-
Balusu	1.328	118	-	-	-
Sa'dan	2.575	84	1	2	-
Bengkelekila	825	181	-	1	-
Sesean Suloara	1.047	11	-	-	-
Kapala Pitu	753	204	29	26	23
Dende Piongan Napo	1.557	4	-	-	1
Awan Rante Karua	730	152	2	-	-
Rindingalo	1.535	-	-	-	-
Buntu Pepasan	1.725	14	3	-	-
Baruppu	911	33	3	5	10
<b>Toraja Utara</b>	<b>34.894</b>	<b>1.175</b>	<b>71</b>	<b>59</b>	<b>66</b>



**Lanjutan Tabel/Continued Table 4.32**

Kecamatan Subdistrict	Kelompok Luas Lahan Padang Rumput Permanen yang Dikuasai (Ha) Classification of Permanent Meadow Land Utilized (Ha)			
	1-1,99	2-2,99	3-3,99	4-4,99
(1)	(7)	(8)	(9)	(10)
Sopai	1	-	-	-
Kesu	1	-	-	-
Sanggalangi	15	3	-	-
Buntao	-	-	-	-
Rantebua	-	-	-	-
Nanggala	-	-	-	-
Tondon	2	-	-	-
Tallunglipu	3	-	-	-
Rantepao	-	-	-	-
Tikala	1	-	-	-
Sesean	-	-	-	-
Balusu	-	-	-	-
Sa'dan	-	-	-	-
Bengkelekila	-	-	-	-
Sesean Suloara	-	-	-	-
Kapala Pitu	7	5	2	1
Dende Pongan Napo	-	-	-	-
Awan Rante Karua	-	-	-	-
Rindingalo	-	-	-	-
Buntu Pepasan	-	1	-	-
Baruppu	23	-	3	1
<b>Toraja Utara</b>	<b>53</b>	<b>9</b>	<b>5</b>	<b>2</b>





Lanjutan Tabel/Continued Table 4.32

Kecamatan Subdistrict	Kelompok Luas Lahan Padang Rumput Permanen yang Dikuasai (Ha) Classification of Permanent Meadow Land Utilized (Ha)			
	5-9,99	10-19,99	20-49,99	50-99
(1)	(11)	(12)	(13)	(14)
Sopai	-	-	-	-
Kesu	-	-	-	-
Sanggalangi	-	-	-	-
Buntao	-	-	-	-
Rantebua	-	-	-	-
Nanggala	-	-	-	-
Tondon	-	-	-	-
Tallunglipu	-	-	-	-
Rantepao	-	-	-	-
Tikala	-	-	-	-
Sesean	-	-	-	-
Balusu	-	-	-	-
Sa'dan	-	-	-	-
Bengkelekila	-	-	-	-
Sesean Suloara	-	-	-	-
Kapala Pitu	1	-	-	-
Dende Piongan Napo	-	-	-	-
Awan Rante Karua	-	-	-	-
Rindingalo	-	-	-	-
Buntu Pepasan	-	-	-	-
Baruppu	2	-	-	-
<b>Toraja Utara</b>	<b>3</b>	<b>-</b>	<b>-</b>	<b>-</b>



**Lanjutan Tabel/Continued Table 4.32**

Kecamatan Subdistrict	Kelompok Luas Lahan Padang Rumput Permanen yang Dikuasai (Ha) Classification of Permanent Meadow Land Utilized (Ha)			
	100-199	200-499	500-999	≥1000
(1)	(15)	(16)	(17)	(18)
Sopai	-	-	-	-
Kesu	-	-	-	-
Sanggalangi	-	-	-	-
Buntao	-	-	-	-
Rantebua	-	-	-	-
Nanggala	-	-	-	-
Tondon	-	-	-	-
Tallunglipu	-	-	-	-
Rantepao	-	-	-	-
Tikala	-	-	-	-
Sesean	-	-	-	-
Balusu	-	-	-	-
Sa'dan	-	-	-	-
Bengkelekila	-	-	-	-
Sesean Suloara	-	-	-	-
Kapala Pitu	-	-	-	-
Dende Pongan Napo	-	-	-	-
Awan Rante Karua	-	-	-	-
Rindingalo	-	-	-	-
Buntu Pepasan	-	-	-	-
Baruppu	-	-	-	-
<b>Toraja Utara</b>	<b>-</b>	<b>-</b>	<b>-</b>	<b>-</b>

Catatan/Note: <sup>1</sup>Tidak termasuk 0/Excluding 0.



**Tabel**  
**Table** 4.33

**Jumlah Usaha Pertanian Perorangan Menurut Kecamatan dan Kelompok Luas Lahan Sementara Belum Ditanami Menunggu Penanaman yang Dikuasai (unit), 2023**

**Number of Individual Agricultural Holdings by District and Classification of Temporary Fallow Land Awaiting Planting Utilized (units), 2023**

Kecamatan Subdistrict	Kelompok Luas Lahan Sementara Belum Ditanami Menunggu Penanaman yang Dikuasai (Ha) Classification of Temporary Fallow Land Awaiting Planting Utilized (Ha)				
	0	<0,1 <sup>1</sup>	0,1-0,19	0,2-0,49	0,5-0,99
(1)	(2)	(3)	(4)	(5)	(6)
Sopai	2.534	10	3	4	6
Kesu	2.295	-	-	-	-
Sanggalangi	2.306	7	1	-	-
Buntao	2.006	4	-	4	1
Rantebua	1.648	3	4	9	1
Nanggala	1.821	1	1	-	-
Tondon	1.831	3	-	-	-
Tallunglipu	1.679	3	-	-	-
Rantepao	1.977	2	-	-	-
Tikala	1.966	4	1	-	-
Sesean	2.255	3	-	-	-
Balusu	1.444	2	-	-	-
Sa'dan	2.634	26	2	-	-
Bengkelekila	995	12	-	-	-
Sesean Suloaara	1.042	15	-	1	-
Kapala Pitu	1.035	10	4	2	-
Dende Piongan Napo	1.560	-	-	1	1
Awan Rante Karua	805	69	6	1	2
Rindingalo	1.535	-	-	-	-
Buntu Pepasan	1.721	16	4	1	-
Baruppu	986	3	-	-	1
<b>Toraja Utara</b>	<b>36.075</b>	<b>193</b>	<b>26</b>	<b>23</b>	<b>12</b>



**Lanjutan Tabel/Continued Table 4.33**

Kecamatan Subdistrict	Kelompok Luas Lahan Sementara Belum Ditanami Menunggu Penanaman yang Dikuasai (Ha) Classification of Temporary Fallow Land Awaiting Planting Utilized (Ha)			
	1-1,99	2-2,99	3-3,99	4-4,99
(1)	(7)	(8)	(9)	(10)
Sopai	2	-	-	-
Kesu	-	-	-	-
Sanggalangi	-	-	-	-
Buntao	1	-	-	-
Rantebua	2	-	-	-
Nanggala	-	-	-	-
Tondon	-	-	-	-
Tallunglipu	-	-	-	-
Rantepao	-	-	-	-
Tikala	-	-	-	-
Sesean	-	-	-	-
Balusu	-	-	-	-
Sa'dan	-	-	-	-
Bengkelekila	-	-	-	-
Sesean Suloaara	-	-	-	-
Kapala Pitu	-	-	-	-
Dende Piongan Napo	-	-	-	-
Awan Rante Karua	1	-	-	-
Rindingalo	-	-	-	-
Buntu Pepasan	1	-	-	-
Baruppu	1	-	-	-
<b>Toraja Utara</b>	<b>8</b>	<b>-</b>	<b>-</b>	<b>-</b>



Lanjutan Tabel/Continued Table 4.33

Kecamatan Subdistrict	Kelompok Luas Lahan Sementara Belum Ditanami Menunggu Penanaman yang Dikuasai (Ha) Classification of Temporary Fallow Land Awaiting Planting Utilized (Ha)			
	5-9,99	10-19,99	20-49,99	50-99
(1)	(11)	(12)	(13)	(14)
Sopai	-	-	-	-
Kesu	-	-	-	-
Sanggalangi	-	-	-	-
Buntao	-	-	-	-
Rantebua	-	-	-	-
Nanggala	-	-	-	-
Tondon	-	-	-	-
Tallunglipu	-	-	-	-
Rantepao	-	-	-	-
Tikala	-	-	-	-
Sesean	-	-	-	-
Balusu	-	-	-	-
Sa'dan	-	-	-	-
Bengkelekila	-	-	-	-
Sesean Suloara	-	-	-	-
Kapala Pitu	-	-	-	-
Dende Piongan Napo	-	-	-	-
Awan Rante Karua	-	-	-	-
Rindingalo	-	-	-	-
Buntu Pepasan	-	-	-	-
Baruppu	-	-	-	-
<b>Toraja Utara</b>	-	-	-	-



**Lanjutan Tabel/Continued Table 4.33**

Kecamatan Subdistrict	Kelompok Luas Lahan Sementara Belum Ditanami Menunggu Penanaman yang Dikuasai (Ha) Classification of Temporary Fallow Land Awaiting Planting Utilized (Ha)			
	100-199	200-499	500-999	≥1000
(1)	(15)	(16)	(17)	(18)
Sopai	-	-	-	-
Kesu	-	-	-	-
Sanggalangi	-	-	-	-
Buntao	-	-	-	-
Rantebua	-	-	-	-
Nanggala	-	-	-	-
Tondon	-	-	-	-
Tallunglipu	-	-	-	-
Rantepao	-	-	-	-
Tikala	-	-	-	-
Sesean	-	-	-	-
Balusu	-	-	-	-
Sa'dan	-	-	-	-
Bengkelekila	-	-	-	-
Sesean Suloara	-	-	-	-
Kapala Pitu	-	-	-	-
Dende Piongan Napo	-	-	-	-
Awan Rante Karua	-	-	-	-
Rindingalo	-	-	-	-
Buntu Pepasan	-	-	-	-
Baruppu	-	-	-	-
<b>Toraja Utara</b>	-	-	-	-

Catatan/Note: <sup>1</sup>Tidak termasuk 0/Excluding 0.



**Tabel**  
**Table** 4.34

**Jumlah Usaha Pertanian Perorangan Menurut Kecamatan dan Kelompok Luas Lahan Tanaman Tahunan yang Dikuasai (unit), 2023**  
**Number of Individual Agricultural Holdings by District and Classification of Permanent Crops Land Utilized (units), 2023**

Kecamatan Subdistrict	Kelompok Luas Lahan Tanaman Tahunan yang Dikuasai (Ha) Classification of Permanent Crops Land Utilized (Ha)				
	0	<0,1 <sup>1</sup>	0,1-0,19	0,2-0,49	0,5-0,99
(1)	(2)	(3)	(4)	(5)	(6)
Sopai	2.142	329	54	22	7
Kesu	2.270	21	-	1	-
Sanggalangi	2.197	88	11	11	4
Buntao	1.184	370	55	166	139
Rantebua	199	342	278	461	210
Nanggala	1.365	269	141	28	11
Tondon	1.825	8	-	-	-
Tallunglipu	1.663	17	1	-	-
Rantepao	1.914	49	6	4	1
Tikala	1.867	88	11	3	1
Sesean	2.138	120	-	-	-
Balusu	1.429	15	-	2	-
Sa'dan	2.117	223	101	89	51
Bengkelekila	962	40	3	-	2
Sesean Suloara	519	479	38	14	3
Kapala Pitu	812	183	34	16	5
Dende Piongan Napo	1.156	291	54	39	8
Awan Rante Karua	684	172	20	2	3
Rindingalo	1.400	107	12	7	6
Buntu Pepasan	690	587	135	156	123
Baruppu	674	220	36	10	20
<b>Toraja Utara</b>	<b>29.207</b>	<b>4.018</b>	<b>990</b>	<b>1.031</b>	<b>594</b>



Lanjutan Tabel/*Continued Table* 4.34

Kecamatan <i>Subdistrict</i>	Kelompok Luas Lahan Tanaman Tahunan yang Dikuasai (Ha) <i>Classification of Permanent Crops Land Utilized (Ha)</i>			
	1-1,99	2-2,99	3-3,99	4-4,99
(1)	(7)	(8)	(9)	(10)
Sopai	3	2	-	-
Kesu	1	2	-	-
Sanggalangi	3	-	-	-
Buntao	78	16	6	1
Rantebua	130	38	4	1
Nanggala	8	1	-	-
Tondon	-	-	-	-
Tallunglipu	-	1	-	-
Rantepao	3	1	1	-
Tikala	-	1	-	-
Sesean	-	-	-	-
Balusu	-	-	-	-
Sa'dan	59	21	1	-
Bengkelekila	-	-	-	-
Sesean Suloara	3	1	-	1
Kapala Pitu	-	-	-	-
Dende Pongan Napo	11	2	1	-
Awan Rante Karua	3	-	-	-
Rindingalo	3	-	-	-
Buntu Pepasan	47	5	-	-
Baruppu	27	4	-	-
<b>Toraja Utara</b>	<b>379</b>	<b>95</b>	<b>13</b>	<b>3</b>





Lanjutan Tabel/Continued Table 4.34

Kecamatan Subdistrict	Kelompok Luas Lahan Tanaman Tahunan yang Dikuasai (Ha) Classification of Permanent Crops Land Utilized (Ha)			
	5-9,99	10-19,99	20-49,99	50-99
(1)	(11)	(12)	(13)	(14)
Sopai	-	-	-	-
Kesu	-	-	-	-
Sanggalangi	-	-	-	-
Buntao	1	-	-	-
Rantebua	3	1	-	-
Nanggala	-	-	-	-
Tondon	1	-	-	-
Tallunglipu	-	-	-	-
Rantepao	-	-	-	-
Tikala	-	-	-	-
Sesean	-	-	-	-
Balusu	-	-	-	-
Sa'dan	-	-	-	-
Bengkelekila	-	-	-	-
Sesean Suloara	-	-	-	-
Kapala Pitu	1	-	-	-
Dende Piongan Napo	-	-	-	-
Awan Rante Karua	-	-	-	-
Rindingalo	-	-	-	-
Buntu Pepasan	-	-	-	-
Baruppu	-	-	-	-
<b>Toraja Utara</b>	<b>6</b>	<b>1</b>	<b>-</b>	<b>-</b>



Lanjutan Tabel/*Continued Table* 4.34

Kecamatan <i>Subdistrict</i>	Kelompok Luas Lahan Tanaman Tahunan yang Dikuasai (Ha) <i>Classification of Permanent Crops Land Utilized (Ha)</i>			
	100-199	200-499	500-999	≥1000
(1)	(15)	(16)	(17)	(18)
Sopai	-	-	-	-
Kesu	-	-	-	-
Sanggalangi	-	-	-	-
Buntao	-	-	-	-
Rantebua	-	-	-	-
Nanggala	-	-	-	-
Tondon	-	-	-	-
Tallunglipu	-	-	-	-
Rantepao	-	-	-	-
Tikala	-	-	-	-
Sesean	-	-	-	-
Balusu	-	-	-	-
Sa'dan	-	-	-	-
Bengkelekila	-	-	-	-
Sesean Suloara	-	-	-	-
Kapala Pitu	-	-	-	-
Dende Pongan Napo	-	-	-	-
Awan Rante Karua	-	-	-	-
Rindingalo	-	-	-	-
Buntu Pepasan	-	-	-	-
Baruppu	-	-	-	-
<b>Toraja Utara</b>	<b>-</b>	<b>-</b>	<b>-</b>	<b>-</b>

Catatan/*Note*: <sup>1</sup>Tidak termasuk 0/*Excluding 0*.



**Tabel**  
**Table** 4.35

**Jumlah Usaha Pertanian Perorangan Menurut Kecamatan dan Kelompok Luas Lahan Kandang Ternak dan Bangunan Pertanian Lainnya yang Dikuasai (unit), 2023**

**Number of Individual Agricultural Holdings by District and Classification of Livestock Pens and Other Agricultural Buildings Land Utilized (units), 2023**

Kecamatan Subdistrict	Kelompok Luas Lahan Kandang Ternak dan Bangunan Pertanian Lainnya yang Dikuasai (Ha) Classification of Livestock Pens and Other Agricultural Buildings Land Utilized (Ha)				
	0	<0,1 <sup>1</sup>	0,1-0,19	0,2-0,49	0,5-0,99
(1)	(2)	(3)	(4)	(5)	(6)
Sopai	278	2.278	1	-	1
Kesu	173	2.122	-	-	-
Sanggalangi	574	1.739	1	-	-
Buntao	317	1.689	-	3	3
Rantebua	726	932	2	6	-
Nanggala	423	1.396	3	1	-
Tondon	82	1.752	-	-	-
Tallunglipu	144	1.537	-	-	-
Rantepao	68	1.911	-	-	-
Tikala	234	1.736	-	1	-
Sesean	298	1.960	-	-	-
Balusu	71	1.375	-	-	-
Sa'dan	571	2.084	3	3	-
Bengkelekila	69	938	-	-	-
Sesean Suloara	265	792	1	-	-
Kapala Pitu	123	927	1	-	-
Dende Piongan Napo	176	1.384	-	-	1
Awan Rante Karua	265	618	1	-	-
Rindingalo	128	1.407	-	-	-
Buntu Pepasan	172	1.571	-	-	-
Baruppu	129	862	-	-	-
<b>Toraja Utara</b>	<b>5.286</b>	<b>31.010</b>	<b>13</b>	<b>14</b>	<b>5</b>



**Lanjutan Tabel/Continued Table 4.35**

Kecamatan Subdistrict	Kelompok Luas Lahan Kandang Ternak dan Bangunan Pertanian Lainnya yang Dikuasai (Ha) Classification of Livestock Pens and Other Agricultural Buildings Land Utilized (Ha)			
	1-1,99	2-2,99	3-3,99	4-4,99
(1)	(7)	(8)	(9)	(10)
Sopai	1	-	-	-
Kesu	-	-	-	-
Sanggalangi	-	-	-	-
Buntao	-	3	1	-
Rantebua	1	-	-	-
Nanggala	-	-	-	-
Tondon	-	-	-	-
Tallunglipu	-	1	-	-
Rantepao	-	-	-	-
Tikala	-	-	-	-
Sesean	-	-	-	-
Balusu	-	-	-	-
Sa'dan	-	1	-	-
Bengkelekila	-	-	-	-
Sesean Suloara	-	-	-	-
Kapala Pitu	-	-	-	-
Dende Pongan Napo	1	-	-	-
Awan Rante Karua	-	-	-	-
Rindingalo	-	-	-	-
Buntu Pepasan	-	-	-	-
Baruppu	-	-	-	-
<b>Toraja Utara</b>	<b>3</b>	<b>5</b>	<b>1</b>	<b>-</b>



Lanjutan Tabel/Continued Table 4.35

Kecamatan Subdistrict	Kelompok Luas Lahan Kandang Ternak dan Bangunan Pertanian Lainnya yang Dikuasai (Ha) Classification of Livestock Pens and Other Agricultural Buildings Land Utilized (Ha)			
	5-9,99	10-19,99	20-49,99	50-99
(1)	(11)	(12)	(13)	(14)
Sopai	-	-	-	-
Kesu	-	-	-	-
Sanggalangi	-	-	-	-
Buntao	-	-	-	-
Rantebua	-	-	-	-
Nanggala	-	-	-	-
Tondon	-	-	-	-
Tallunglipu	-	-	-	-
Rantepao	-	-	-	-
Tikala	-	-	-	-
Sesean	-	-	-	-
Balusu	-	-	-	-
Sa'dan	-	-	-	-
Bengkelekila	-	-	-	-
Sesean Suloara	-	-	-	-
Kapala Pitu	-	-	-	-
Dende Piongan Napo	-	-	-	-
Awan Rante Karua	-	-	-	-
Rindingalo	-	-	-	-
Buntu Pepasan	-	-	-	-
Baruppu	-	-	-	-
<b>Toraja Utara</b>	<b>-</b>	<b>-</b>	<b>-</b>	<b>-</b>



**Lanjutan Tabel/Continued Table 4.35**

Kecamatan Subdistrict	Kelompok Luas Lahan Kandang Ternak dan Bangunan Pertanian Lainnya yang Dikuasai (Ha) Classification of Livestock Pens and Other Agricultural Buildings Land Utilized (Ha)			
	100-199	200-499	500-999	≥1000
(1)	(15)	(16)	(17)	(18)
Sopai	-	-	-	-
Kesu	-	-	-	-
Sanggalangi	-	-	-	-
Buntao	-	-	-	-
Rantebua	-	-	-	-
Nanggala	-	-	-	-
Tondon	-	-	-	-
Tallunglipu	-	-	-	-
Rantepao	-	-	-	-
Tikala	-	-	-	-
Sesean	-	-	-	-
Balusu	-	-	-	-
Sa'dan	-	-	-	-
Bengkelekila	-	-	-	-
Sesean Suloara	-	-	-	-
Kapala Pitu	-	-	-	-
Dende Piongan Napo	-	-	-	-
Awan Rante Karua	-	-	-	-
Rindingalo	-	-	-	-
Buntu Pepasan	-	-	-	-
Baruppu	-	-	-	-
<b>Toraja Utara</b>	<b>-</b>	<b>-</b>	<b>-</b>	<b>-</b>

Catatan/Note: <sup>1</sup>Tidak termasuk 0/Excluding 0.



**Tabel**  
**Table** 4.36

**Jumlah Usaha Pertanian Perorangan Menurut Kecamatan dan Kelompok Luas Lahan Kehutanan yang Dikuasai (unit), 2023**  
**Number of Individual Agricultural Holdings by District and Classification of Forestry Activities Land Utilized (units), 2023**

Kecamatan Subdistrict	Kelompok Luas Lahan Kehutanan yang Dikuasai (Ha) Classification of Forestry Activities Land Utilized (Ha)				
	0	<0,1 <sup>1</sup>	0,1-0,19	0,2-0,49	0,5-0,99
(1)	(2)	(3)	(4)	(5)	(6)
Sopai	2.482	55	14	7	-
Kesu	2.288	7	-	-	-
Sanggalangi	2.307	5	-	-	1
Buntao	1.794	89	24	50	44
Rantebua	1.562	9	11	34	13
Nanggala	1.804	17	1	-	1
Tondon	1.827	6	-	-	-
Tallunglipu	1.674	8	-	-	-
Rantepao	1.950	26	2	1	-
Tikala	1.965	5	1	-	-
Sesean	2.250	8	-	-	-
Balusu	1.442	4	-	-	-
Sa'dan	2.648	8	3	-	2
Bengkelekila	1.003	4	-	-	-
Sesean Suloaara	1.053	5	-	-	-
Kapala Pitu	1.049	2	-	-	-
Dende Piongan Napo	1.556	4	1	1	-
Awan Rante Karua	878	2	1	-	1
Rindingalo	1.502	20	5	2	2
Buntu Pepasan	1.718	24	1	-	-
Baruppu	960	15	2	3	6
<b>Toraja Utara</b>	<b>35.712</b>	<b>323</b>	<b>66</b>	<b>98</b>	<b>70</b>



Lanjutan Tabel/*Continued Table 4.36*

Kecamatan <i>Subdistrict</i>	Kelompok Luas Lahan Kehutanan yang Dikuasai (Ha) <i>Classification of Forestry Activities Land Utilized (Ha)</i>			
	1-1,99	2-2,99	3-3,99	4-4,99
(1)	(7)	(8)	(9)	(10)
Sopai	1	-	-	-
Kesu	-	-	-	-
Sanggalangi	1	-	-	-
Buntao	12	3	-	-
Rantebua	36	1	-	-
Nanggala	-	-	-	-
Tondon	1	-	-	-
Tallunglipu	-	-	-	-
Rantepao	-	-	-	-
Tikala	-	-	-	-
Sesean	-	-	-	-
Balusu	-	-	-	-
Sa'dan	1	-	-	-
Bengkelekila	-	-	-	-
Sesean Suloara	-	-	-	-
Kapala Pitu	-	-	-	-
Dende Pongan Napo	-	-	-	-
Awan Rante Karua	2	-	-	-
Rindingalo	4	-	-	-
Buntu Pepasan	-	-	-	-
Baruppu	3	1	-	1
<b>Toraja Utara</b>	<b>61</b>	<b>5</b>	<b>-</b>	<b>1</b>





Lanjutan Tabel/Continued Table 4.36

Kecamatan Subdistrict	Kelompok Luas Lahan Kehutanan yang Dikuasai (Ha) Classification of Forestry Activities Land Utilized (Ha)			
	5-9,99	10-19,99	20-49,99	50-99
(1)	(11)	(12)	(13)	(14)
Sopai	-	-	-	-
Kesu	-	-	-	-
Sanggalangi	-	-	-	-
Buntao	-	-	-	-
Rantebua	1	-	-	-
Nanggala	-	-	-	-
Tondon	-	-	-	-
Tallunglipu	-	-	-	-
Rantepao	-	-	-	-
Tikala	-	-	-	-
Sesean	-	-	-	-
Balusu	-	-	-	-
Sa'dan	-	-	-	-
Bengkelekila	-	-	-	-
Sesean Suloara	-	-	-	-
Kapala Pitu	-	-	-	-
Dende Piongan Napo	-	-	-	-
Awan Rante Karua	-	-	-	-
Rindingalo	-	-	-	-
Buntu Pepasan	-	-	-	-
Baruppu	-	-	-	-
<b>Toraja Utara</b>	<b>1</b>	<b>-</b>	<b>-</b>	<b>-</b>



**Lanjutan Tabel/Continued Table 4.36**

Kecamatan Subdistrict	Kelompok Luas Lahan Kehutanan yang Dikuasai (Ha) Classification of Forestry Activities Land Utilized (Ha)			
	100-199	200-499	500-999	≥1000
(1)	(15)	(16)	(17)	(18)
Sopai	-	-	-	-
Kesu	-	-	-	-
Sanggalangi	-	-	-	-
Buntao	-	-	-	-
Rantebua	1	-	-	-
Nanggala	-	-	-	-
Tondon	-	-	-	-
Tallunglipu	-	-	-	-
Rantepao	-	-	-	-
Tikala	-	-	-	-
Sesean	-	-	-	-
Balusu	-	-	-	-
Sa'dan	-	-	-	-
Bengkelekila	-	-	-	-
Sesean Suloara	-	-	-	-
Kapala Pitu	-	-	-	-
Dende Piongan Napo	-	-	-	-
Awan Rante Karua	-	-	-	-
Rindingalo	-	-	-	-
Buntu Pepasan	-	-	-	-
Baruppu	-	-	-	-
<b>Toraja Utara</b>	<b>1</b>	<b>-</b>	<b>-</b>	<b>-</b>

Catatan/Note: <sup>1</sup>Tidak termasuk 0/Excluding 0.



**Tabel**  
**Table** 4.37

**Jumlah Usaha Pertanian Perorangan Menurut Kecamatan dan Kelompok Luas Lahan Budi Daya Perikanan yang Dikuasai (unit), 2023**  
**Number of Individual Agricultural Holdings by District and Classification of Aquaculture Activities Land Utilized (units), 2023**

Kecamatan Subdistrict	Kelompok Luas Lahan Budi Daya Perikanan yang Dikuasai (Ha) Classification of Aquaculture Activities Land Utilized (Ha)				
	0	<0,1 <sup>1</sup>	0,1-0,19	0,2-0,49	0,5-0,99
(1)	(2)	(3)	(4)	(5)	(6)
Sopai	2.492	65	2	-	-
Kesu	2.288	7	-	-	-
Sanggalangi	2.290	16	3	5	-
Buntao	2.007	8	-	1	-
Rantebua	1.657	10	-	-	-
Nanggala	1.723	95	-	3	1
Tondon	1.825	9	-	-	-
Tallunglipu	1.663	18	-	-	1
Rantepao	1.971	8	-	-	-
Tikala	1.940	26	4	1	-
Sesean	2.258	-	-	-	-
Balusu	1.441	4	-	-	-
Sa'dan	2.627	33	1	1	-
Bengkelekila	1.006	-	-	1	-
Sesean Suloa	1.054	4	-	-	-
Kapala Pitu	1.047	4	-	-	-
Dende Piongan Napo	1.556	6	-	-	-
Awan Rante Karua	883	1	-	-	-
Rindingalo	1.520	14	-	-	1
Buntu Pepasan	1.705	29	7	1	-
Baruppu	984	6	-	-	-
<b>Toraja Utara</b>	<b>35.937</b>	<b>363</b>	<b>17</b>	<b>13</b>	<b>3</b>



**Lanjutan Tabel/Continued Table 4.37**

Kecamatan Subdistrict	Kelompok Luas Lahan Budi Daya Perikanan yang Dikuasai (Ha) Classification of Aquaculture Activities Land Utilized (Ha)			
	1-1,99	2-2,99	3-3,99	4-4,99
(1)	(7)	(8)	(9)	(10)
Sopai	-	-	-	-
Kesu	-	-	-	-
Sanggalangi	-	-	-	-
Buntao	-	-	-	-
Rantebua	-	-	-	-
Nanggala	1	-	-	-
Tondon	-	-	-	-
Tallunglipu	-	-	-	-
Rantepao	-	-	-	-
Tikala	-	-	-	-
Sesean	-	-	-	-
Balusu	-	-	-	1
Sa'dan	-	-	-	-
Bengkelekila	-	-	-	-
Sesean Suloara	-	-	-	-
Kapala Pitu	-	-	-	-
Dende Piongan Napo	-	-	-	-
Awan Rante Karua	-	-	-	-
Rindingalo	-	-	-	-
Buntu Pepasan	-	-	1	-
Baruppu	1	-	-	-
<b>Toraja Utara</b>	<b>2</b>	<b>-</b>	<b>1</b>	<b>1</b>



Lanjutan Tabel/Continued Table 4.37

Kecamatan Subdistrict	Kelompok Luas Lahan Budi Daya Perikanan yang Dikuasai (Ha) Classification of Aquaculture Activities Land Utilized (Ha)			
	5-9,99	10-19,99	20-49,99	50-99
(1)	(11)	(12)	(13)	(14)
Sopai	-	-	-	-
Kesu	-	-	-	-
Sanggalangi	-	-	-	-
Buntao	-	-	-	-
Rantebua	-	-	-	-
Nanggala	-	-	-	-
Tondon	-	-	-	-
Tallunglipu	-	-	-	-
Rantepao	-	-	-	-
Tikala	-	-	-	-
Sesean	-	-	-	-
Balusu	-	-	-	-
Sa'dan	-	-	-	-
Bengkelekila	-	-	-	-
Sesean Suloara	-	-	-	-
Kapala Pitu	-	-	-	-
Dende Piongan Napo	-	-	-	-
Awan Rante Karua	-	-	-	-
Rindingalo	-	-	-	-
Buntu Pepasan	-	-	-	-
Baruppu	-	-	-	-
<b>Toraja Utara</b>	<b>-</b>	<b>-</b>	<b>-</b>	<b>-</b>



**Lanjutan Tabel/Continued Table 4.37**

Kecamatan Subdistrict	Kelompok Luas Lahan Budi Daya Perikanan yang Dikuasai (Ha) Classification of Aquaculture Activities Land Utilized (Ha)			
	100-199	200-499	500-999	≥1000
(1)	(15)	(16)	(17)	(18)
Sopai	-	-	-	-
Kesu	-	-	-	-
Sanggalangi	-	-	-	-
Buntao	-	-	-	-
Rantebua	-	-	-	-
Nanggala	-	-	-	-
Tondon	-	-	-	-
Tallunglipu	-	-	-	-
Rantepao	-	-	-	-
Tikala	-	-	-	-
Sesean	-	-	-	-
Balusu	-	-	-	-
Sa'dan	-	-	-	-
Bengkelekila	-	-	-	-
Sesean Suloara	-	-	-	-
Kapala Pitu	-	-	-	-
Dende Piongan Napo	-	-	-	-
Awan Rante Karua	-	-	-	-
Rindingalo	-	-	-	-
Buntu Pepasan	-	-	-	-
Baruppu	-	-	-	-
<b>Toraja Utara</b>	<b>-</b>	<b>-</b>	<b>-</b>	<b>-</b>

Catatan/Note: <sup>1</sup>Tidak termasuk 0/Excluding 0.



**Tabel**  
**Table**

4.38

**Jumlah Usaha Pertanian Perorangan Menurut Kecamatan dan Kelompok Luas Lahan Lahan Bukan Pertanian dan Bukan Tempat Tinggal yang Dikuasai (unit), 2023**

**Number of Individual Agricultural Holdings by District and Classification of Non-Agricultural and Non-Residential Land Utilized (units), 2023**

Kecamatan Subdistrict	Kelompok Luas Lahan Lahan Bukan Pertanian dan Bukan Tempat Tinggal yang Dikuasai (Ha) Classification of Non-Agricultural and Non-Residential Land Utilized (Ha)				
	0	<0,1 <sup>1</sup>	0,1-0,19	0,2-0,49	0,5-0,99
(1)	(2)	(3)	(4)	(5)	(6)
Sopai	2.101	456	1	-	-
Kesu	2.285	10	-	-	-
Sanggalangi	2.303	9	1	-	1
Buntao	1.845	105	30	22	8
Rantebua	1.639	21	3	3	1
Nanggala	1.808	13	2	-	-
Tondon	1.791	41	2	-	-
Tallunglipu	1.671	10	1	-	-
Rantepao	1.931	44	3	-	-
Tikala	1.695	274	-	1	1
Sesean	2.257	1	-	-	-
Balusu	1.386	60	-	-	-
Sa'dan	2.638	17	1	-	4
Bengkelekila	1.003	4	-	-	-
Sesean Suloara	1.017	39	1	-	1
Kapala Pitu	1.034	7	2	6	-
Dende Piongan Napo	1.560	2	-	-	-
Awan Rante Karua	773	71	1	5	4
Rindingalo	1.509	12	-	6	7
Buntu Pepasan	1.665	65	7	5	1
Baruppu	981	8	-	1	-
<b>Toraja Utara</b>	<b>34.892</b>	<b>1.269</b>	<b>55</b>	<b>49</b>	<b>28</b>



**Lanjutan Tabel/Continued Table 4.38**

Kecamatan Subdistrict	Kelompok Luas Lahan Lahan Bukan Pertanian dan Bukan Tempat Tinggal yang Dikuasai (Ha) Classification of Non-Agricultural and Non-Residential Land Utilized (Ha)			
	1-1,99	2-2,99	3-3,99	4-4,99
(1)	(7)	(8)	(9)	(10)
Sopai	1	-	-	-
Kesu	-	-	-	-
Sanggalangi	-	-	-	-
Buntao	5	1	-	-
Rantebua	-	-	-	-
Nanggala	-	-	-	-
Tondon	-	-	-	-
Tallunglipu	-	-	-	-
Rantepao	1	-	-	-
Tikala	-	-	-	-
Sesean	-	-	-	-
Balusu	-	-	-	-
Sa'dan	2	-	-	-
Bengkelekila	-	-	-	-
Sesean Suloara	-	-	-	-
Kapala Pitu	2	-	-	-
Dende Piongan Napo	-	-	-	-
Awan Rante Karua	24	3	3	-
Rindingalo	1	-	-	-
Buntu Pepasan	-	-	-	-
Baruppu	1	-	-	-
<b>Toraja Utara</b>	<b>37</b>	<b>4</b>	<b>3</b>	<b>-</b>





Lanjutan Tabel/Continued Table 4.38

Kecamatan Subdistrict	Kelompok Luas Lahan Lahan Bukan Pertanian dan Bukan Tempat Tinggal yang Dikuasai (Ha) Classification of Non-Agricultural and Non-Residential Land Utilized (Ha)			
	5-9,99	10-19,99	20-49,99	50-99
(1)	(11)	(12)	(13)	(14)
Sopai	-	-	-	-
Kesu	-	-	-	-
Sanggalangi	-	-	-	-
Buntao	-	-	-	-
Rantebua	-	-	-	-
Nanggala	-	-	-	-
Tondon	-	-	-	-
Tallunglipu	-	-	-	-
Rantepao	-	-	-	-
Tikala	-	-	-	-
Sesean	-	-	-	-
Balusu	-	-	-	-
Sa'dan	-	-	-	-
Bengkelekila	-	-	-	-
Sesean Suloara	-	-	-	-
Kapala Pitu	-	-	-	-
Dende Piongan Napo	-	-	-	-
Awan Rante Karua	-	-	-	-
Rindingalo	-	-	-	-
Buntu Pepasan	-	-	-	-
Baruppu	-	-	-	-
<b>Toraja Utara</b>	<b>-</b>	<b>-</b>	<b>-</b>	<b>-</b>



**Lanjutan Tabel/Continued Table 4.38**

Kecamatan Subdistrict	Kelompok Luas Lahan Lahan Bukan Pertanian dan Bukan Tempat Tinggal yang Dikuasai (Ha) Classification of Non-Agricultural and Non-Residential Land Utilized (Ha)			
	100-199	200-499	500-999	≥1000
(1)	(15)	(16)	(17)	(18)
Sopai	-	-	-	-
Kesu	-	-	-	-
Sanggalangi	-	-	-	-
Buntao	-	-	-	-
Rantebua	-	-	-	-
Nanggala	-	-	-	-
Tondon	-	-	-	-
Tallunglipu	-	-	-	-
Rantepao	-	-	-	-
Tikala	-	-	-	-
Sesean	-	-	-	-
Balusu	-	-	-	-
Sa'dan	-	-	-	-
Bengkelekila	-	-	-	-
Sesean Suloara	-	-	-	-
Kapala Pitu	-	-	-	-
Dende Pongan Napo	-	-	-	-
Awan Rante Karua	-	-	-	-
Rindingalo	-	-	-	-
Buntu Pepasan	-	-	-	-
Baruppu	-	-	-	-
<b>Toraja Utara</b>	<b>-</b>	<b>-</b>	<b>-</b>	<b>-</b>

Catatan/Note: <sup>1</sup>Tidak termasuk 0/Excluding 0.



**Tabel**  
**Table**

4.39

**Jumlah Rumah Tangga Usaha Pertanian Menurut Kecamatan dan Lokasi Lahan Pertanian Terluas yang Dikuasai (rumah tangga), 2023**  
**Number of Agricultural Households by District and the Main Location of Agricultural Land Utilized (households), 2023**

Kecamatan Subdistrict	Lokasi Lahan Pertanian Terluas yang Dikuasai/ Main Location of Agricultural Land Utilized				
	Di Dalam Desa/ Kelurahan In the Village	Di Dalam Kecamatan In the District	Di Dalam Kabupaten/ Kota In the Regency/ Municipality	Di Dalam Provinsi In the Province	Di Luar Provinsi Outside Province
(1)	(2)	(3)	(4)	(5)	(6)
Sopai	2.386	2.470	2.483	2.490	-
Kesu	2.049	2.122	2.180	2.183	-
Sanggalangi	2.139	2.198	2.221	2.226	-
Buntao	1.918	1.992	2.009	2.010	-
Rantebua	1.611	1.619	1.633	1.633	-
Nanggala	1.753	1.809	1.813	1.813	-
Tondon	1.802	1.822	1.833	1.833	-
Tallunglipu	1.558	1.609	1.638	1.639	-
Rantepao	1.789	1.846	1.924	1.925	-
Tikala	1.819	1.881	1.888	1.889	-
Sesean	2.114	2.229	2.247	2.247	-
Balusu	1.412	1.433	1.436	1.436	-
Sa'dan	2.572	2.653	2.656	2.660	-
Bengkelekila	953	984	1.004	1.004	-
Sesean Suloara	933	1.032	1.056	1.056	-
Kapala Pitu	1.026	1.036	1.043	1.043	-
Dende Piongan Napo	1.501	1.555	1.555	1.555	-
Awan Rante Karua	846	870	879	879	-
Rindingalo	1.471	1.529	1.534	1.534	-
Buntu Pepasan	1.719	1.741	1.741	1.741	-
Baruppu	928	965	967	967	-
<b>Toraja Utara</b>	<b>34.299</b>	<b>35.395</b>	<b>35.740</b>	<b>35.763</b>	<b>-</b>

**Tabel**  
**Table**

4.40

**Jumlah Rumah Tangga Usaha Pertanian Menurut Kecamatan dan Lokasi Lahan Sawah Terluas yang Dikuasai (rumah tangga), 2023**  
**Number of Agricultural Households by District and the Main Location of Rice-Field Area Utilized (households), 2023**

Kecamatan Subdistrict	Lokasi Lahan Sawah Terluas yang Dikuasai/ Main Location of Rice-Field Area Utilized				
	Di Dalam Desa/ Kelurahan In the Village	Di Dalam Kecamatan In the District	Di Dalam Kabupaten/ Kota In the Regency/ Municipality	Di Dalam Provinsi In the Province	Di Luar Provinsi Outside Province
(1)	(2)	(3)	(4)	(5)	(6)
Sopai	1.436	1.504	1.513	1.520	-
Kesu	689	736	790	793	-
Sanggalangi	1.531	1.589	1.612	1.617	-
Buntao	1.347	1.414	1.430	1.431	-
Rantebua	1.271	1.277	1.289	1.290	-
Nanggala	1.588	1.644	1.649	1.649	-
Tondon	1.300	1.323	1.332	1.332	-
Tallunglipu	393	436	457	457	-
Rantepao	344	365	420	420	-
Tikala	1.238	1.284	1.290	1.291	-
Sesean	1.507	1.609	1.621	1.621	-
Balusu	1.292	1.313	1.316	1.316	-
Sa'dan	1.920	1.968	1.969	1.973	-
Bengkelekila	833	861	883	883	-
Sesean Suloara	781	881	906	906	-
Kapala Pitu	774	778	781	781	-
Dende Piongan Napo	1.337	1.388	1.388	1.388	-
Awan Rante Karua	743	772	779	779	-
Rindingalo	1.249	1.301	1.305	1.305	-
Buntu Pepasan	1.113	1.135	1.135	1.135	-
Baruppu	710	752	754	754	-
<b>Toraja Utara</b>	<b>23.396</b>	<b>24.330</b>	<b>24.619</b>	<b>24.641</b>	<b>-</b>



**Tabel**  
**Table**

4.41

**Jumlah Rumah Tangga Usaha Pertanian Menurut Kecamatan dan Lokasi Lahan Tanaman Semusim Bukan Sawah Terluas yang Dikuasai (rumah tangga), 2023**

**Number of Agricultural Households by District and the Main Location of Non-Rice-Field for Temporary Crops Area Utilized (households), 2023**

Kecamatan Subdistrict	Lokasi Lahan Tanaman Semusim Bukan Sawah Terluas yang Dikuasai Main Location of Non-Rice-Field for Temporary Crops Area Utilized				
	Di Dalam Desa/ Kelurahan In the Village	Di Dalam Kecamatan In the District	Di Dalam Kabupaten/ Kota In the Regency/ Municipality	Di Dalam Provinsi In the Province	Di Luar Provinsi Outside Province
(1)	(2)	(3)	(4)	(5)	(6)
Sopai	280	283	285	285	-
Kesu	266	268	272	273	-
Sanggalangi	291	293	293	293	-
Buntao	1.486	1.515	1.520	1.520	-
Rantebua	26	26	28	28	-
Nanggala	469	469	469	470	-
Tondon	1.493	1.506	1.511	1.511	-
Tallunglipu	63	63	64	64	-
Rantepao	14	14	16	16	-
Tikala	1.147	1.160	1.161	1.161	-
Sesean	1.447	1.519	1.523	1.523	-
Balusu	291	294	294	294	-
Sa'dan	1.399	1.452	1.453	1.454	-
Bengkelekila	465	468	470	470	-
Sesean Suloara	296	307	313	313	-
Kapala Pitu	544	548	550	550	-
Dende Piongan Napo	294	299	299	299	-
Awan Rante Karua	415	429	430	430	-
Rindingalo	243	245	245	245	-
Buntu Pepasan	110	112	112	112	-
Baruppu	768	780	780	780	-
<b>Toraja Utara</b>	<b>11.807</b>	<b>12.050</b>	<b>12.088</b>	<b>12.091</b>	<b>-</b>

**Tabel**  
**Table**

4.42

**Jumlah Rumah Tangga Usaha Pertanian Menurut Kecamatan dan Lokasi Lahan Padang Rumput Sementara Terluas yang Dikuasai (rumah tangga), 2023**

**Number of Agricultural Households by District and the Main Location of Temporary Meadow Land Utilized (households), 2023**

Kecamatan Subdistrict	Lokasi Lahan Padang Rumput Sementara Terluas yang Dikuasai Main Location of Temporary Meadow Land Utilized				
	Di Dalam Desa/ Kelurahan In the Village	Di Dalam Kecamatan In the District	Di Dalam Kabupaten/ Kota In the Regency/ Municipality	Di Dalam Provinsi In the Province	Di Luar Provinsi Outside Province
(1)	(2)	(3)	(4)	(5)	(6)
Sopai	24	24	24	24	-
Kesu	4	4	4	4	-
Sanggalangi	70	72	72	72	-
Buntao	64	66	67	67	-
Rantebua	28	28	28	28	-
Nanggala	69	70	70	70	-
Tondon	60	60	60	60	-
Tallunglipu	317	320	321	321	-
Rantepao	1	2	2	2	-
Tikala	42	42	42	42	-
Sesean	3	3	3	3	-
Balusu	798	803	804	804	-
Sa'dan	47	49	49	49	-
Bengkelekila	16	16	16	16	-
Sesean Suloaara	4	5	5	5	-
Kapala Pitu	62	62	62	62	-
Dende Piongan Napo	172	183	183	183	-
Awan Rante Karua	88	88	89	89	-
Rindingalo	-	-	-	-	-
Buntu Pepasan	42	42	42	42	-
Baruppu	30	32	32	32	-
<b>Toraja Utara</b>	<b>1.941</b>	<b>1.971</b>	<b>1.975</b>	<b>1.975</b>	<b>-</b>



**Tabel**  
**Table** 4.43

**Jumlah Rumah Tangga Usaha Pertanian Menurut Kecamatan dan Lokasi Lahan Padang Rumput Permanen Terluas yang Dikuasai (rumah tangga), 2023**

*Number of Agricultural Households by District and the Main Location of Permanent Meadow Land Utilized (households), 2023*

Kecamatan Subdistrict	Lokasi Lahan Padang Rumput Permanen Terluas yang Dikuasai Main Location of Permanent Meadow Land Utilized				
	Di Dalam Desa/ Kelurahan In the Village	Di Dalam Kecamatan In the District	Di Dalam Kabupaten/ Kota In the Regency/ Municipality	Di Dalam Provinsi In the Province	Di Luar Provinsi Outside Province
(1)	(2)	(3)	(4)	(5)	(6)
Sopai	121	121	121	121	-
Kesu	7	7	7	7	-
Sanggalangi	96	98	99	99	-
Buntao	17	17	17	17	-
Rantebua	38	38	39	39	-
Nanggala	46	47	47	47	-
Tondon	110	111	112	112	-
Tallunglipu	22	22	23	23	-
Rantepao	2	2	2	2	-
Tikala	17	17	17	17	-
Sesean	2	2	2	2	-
Balusu	118	118	118	118	-
Sa'dan	85	87	87	87	-
Bengkelekila	171	182	182	182	-
Sesean Suloara	11	11	11	11	-
Kapala Pitu	292	294	298	298	-
Dende Pongan Napo	5	5	5	5	-
Awan Rante Karua	154	154	154	154	-
Rindingalo	-	-	-	-	-
Buntu Pepasan	18	18	18	18	-
Baruppu	77	80	80	80	-
<b>Toraja Utara</b>	<b>1.409</b>	<b>1.431</b>	<b>1.439</b>	<b>1.439</b>	<b>-</b>

**Tabel**  
**Table**

4.44

**Jumlah Rumah Tangga Usaha Pertanian Menurut Kecamatan dan Lokasi Lahan Sementara Belum Ditanami Menunggu Penanaman Terluas yang Dikuasai (rumah tangga), 2023**  
**Number of Agricultural Households by District and the Main Location of Temporary Fallow Land Awaiting Planting Utilized (households), 2023**

Kecamatan <i>Subdistrict</i>	Lokasi Lahan Sementara Belum Ditanami Menunggu Penanaman Terluas yang Dikuasai <i>Lokasi Lahan Sementara Belum Ditanami Menunggu Penanaman Terluas yang Dikuasai</i>				
	Di Dalam Desa/ Kelurahan <i>In the Village</i>	Di Dalam Kecamatan <i>In the District</i>	Di Dalam Kabupaten/ Kota <i>In the Regency/ Municipality</i>	Di Dalam Provinsi <i>In the Province</i>	Di Luar Provinsi <i>Outside Province</i>
(1)	(2)	(3)	(4)	(5)	(6)
Sopai	23	24	25	25	-
Kesu	-	-	-	-	-
Sanggalangi	8	8	8	8	-
Buntao	10	10	10	10	-
Rantebua	19	19	19	19	-
Nanggala	2	2	2	2	-
Tondon	3	3	3	3	-
Tallunglipu	3	3	3	3	-
Rantepao	2	2	2	2	-
Tikala	5	5	5	5	-
Sesean	3	3	3	3	-
Balusu	2	2	2	2	-
Sa'dan	28	28	28	28	-
Bengkelekila	12	12	12	12	-
Sesean Suloara	14	14	16	16	-
Kapala Pitu	15	15	16	16	-
Dende Piongan Napo	1	2	2	2	-
Awan Rante Karua	79	79	79	79	-
Rindingalo	-	-	-	-	-
Buntu Pepasan	21	22	22	22	-
Baruppu	5	5	5	5	-
<b>Toraja Utara</b>	<b>255</b>	<b>258</b>	<b>262</b>	<b>262</b>	<b>-</b>





**Tabel**  
**Table** 4.45

**Jumlah Rumah Tangga Usaha Pertanian Menurut Kecamatan dan Lokasi Lahan Tanaman Tahunan Terluas yang Dikuasai (rumah tangga), 2023**  
**Number of Agricultural Households by District and the Main of Location Permanent Crops Land Utilized (households), 2023**

Kecamatan Subdistrict	Lokasi Lahan Tanaman Tahunan Terluas yang Dikuasai Lokasi Lahan Tanaman Tahunan Terluas yang Dikuasai				
	Di Dalam Desa/ Kelurahan In the Village	Di Dalam Kecamatan In the District	Di Dalam Kabupaten/ Kota In the Regency/ Municipality	Di Dalam Provinsi In the Province	Di Luar Provinsi Outside Province
(1)	(2)	(3)	(4)	(5)	(6)
Sopai	403	414	416	416	-
Kesu	23	24	25	25	-
Sanggalangi	111	113	114	115	-
Buntao	809	827	832	832	-
Rantebua	1.438	1.446	1.458	1.458	-
Nanggala	453	458	458	458	-
Tondon	8	8	9	9	-
Tallunglipu	16	16	18	19	-
Rantepao	53	53	65	65	-
Tikala	99	101	101	102	-
Sesean	119	119	120	120	-
Balusu	17	17	17	17	-
Sa'dan	532	544	545	545	-
Bengkelekila	43	45	45	45	-
Sesean Suloaara	468	533	539	539	-
Kapala Pitu	236	239	239	239	-
Dende Piongan Napo	376	405	406	406	-
Awan Rante Karua	197	199	200	200	-
Rindingalo	130	135	135	135	-
Buntu Pepasan	1.036	1.052	1.052	1.052	-
Baruppu	309	316	316	316	-
<b>Toraja Utara</b>	<b>6.876</b>	<b>7.064</b>	<b>7.110</b>	<b>7.113</b>	<b>-</b>

**Tabel**  
**Table**

4.46

**Jumlah Rumah Tangga Usaha Pertanian Menurut Kecamatan dan Lokasi Lahan Kandang Ternak dan Bangunan Pertanian Lainnya Terluas yang Dikuasai (rumah tangga), 2023**  
**Number of Agricultural Households by District and the Main Location of Livestock Pens and Other Agricultural Buildings Land Utilized (households), 2023**

Kecamatan <i>Subdistrict</i>	Lokasi Lahan Kandang Ternak dan Bangunan Pertanian Lainnya Terluas yang Dikuasai <i>Main Location of Livestock Pens and Other Agricultural Buildings Land Utilize</i>				
	Di Dalam Desa/ Kelurahan <i>In the Village</i>	Di Dalam Kecamatan <i>In the District</i>	Di Dalam Kabupaten/ Kota <i>In the Regency/ Municipality</i>	Di Dalam Provinsi <i>In the Province</i>	Di Luar Provinsi <i>Outside Province</i>
(1)	(2)	(3)	(4)	(5)	(6)
Sopai	2.193	2.233	2.243	2.244	-
Kesu	1.978	2.018	2.030	2.030	-
Sanggalangi	1.688	1.713	1.723	1.724	-
Buntao	1.652	1.691	1.696	1.697	-
Rantebua	925	928	931	933	-
Nanggala	1.362	1.393	1.396	1.397	-
Tondon	1.735	1.749	1.751	1.752	-
Tallunglipu	1.496	1.512	1.521	1.521	-
Rantepao	1.805	1.848	1.870	1.871	-
Tikala	1.651	1.696	1.699	1.699	-
Sesean	1.880	1.948	1.957	1.957	-
Balusu	1.351	1.366	1.369	1.369	-
Sa'dan	2.016	2.088	2.089	2.090	-
Bengkelekila	920	938	938	938	-
Sesean Suloara	721	781	793	793	-
Kapala Pitu	915	922	928	928	-
Dende Piongan Napo	1.351	1.386	1.386	1.386	-
Awan Rante Karua	601	616	619	619	-
Rindingalo	1.388	1.404	1.407	1.407	-
Buntu Pepasan	1.545	1.569	1.571	1.571	-
Baruppu	845	853	853	853	-
<b>Toraja Utara</b>	<b>30.018</b>	<b>30.652</b>	<b>30.770</b>	<b>30.779</b>	<b>-</b>



**Tabel**  
**Table** 4.47

**Jumlah Rumah Tangga Usaha Pertanian Menurut Kecamatan dan Lokasi Lahan Kehutanan Terluas yang Dikuasai (rumah tangga), 2023**  
**Number of Agricultural Households by District and the Main Location Forestry Activities Land Utilized (households), 2023**

Kecamatan Subdistrict	Lokasi Lahan Kehutanan Terluas yang Dikuasai Main Location of Forestry Activities Land Utilized				
	Di Dalam Desa/ Kelurahan In the Village	Di Dalam Kecamatan In the District	Di Dalam Kabupaten/ Kota In the Regency/ Municipality	Di Dalam Provinsi In the Province	Di Luar Provinsi Outside Province
(1)	(2)	(3)	(4)	(5)	(6)
Sopai	76	77	77	77	-
Kesu	7	7	7	7	-
Sanggalangi	7	7	7	7	-
Buntao	213	219	222	222	-
Rantebua	104	104	104	104	-
Nanggala	19	19	19	19	-
Tondon	7	7	7	7	-
Tallunglipu	8	8	8	8	-
Rantepao	26	27	29	29	-
Tikala	6	6	6	6	-
Sesean	8	8	8	8	-
Balusu	4	4	4	4	-
Sa'dan	14	14	14	14	-
Bengkelekila	4	4	4	4	-
Sesean Suloara	5	5	5	5	-
Kapala Pitu	2	2	2	2	-
Dende Piongan Napo	6	6	6	6	-
Awan Rante Karua	6	6	6	6	-
Rindingalo	29	33	33	33	-
Buntu Pepasan	25	25	25	25	-
Baruppu	30	31	31	31	-
<b>Toraja Utara</b>	<b>606</b>	<b>619</b>	<b>624</b>	<b>624</b>	<b>-</b>

**Tabel**  
**Table**

4.48

**Jumlah Rumah Tangga Usaha Pertanian Menurut Kecamatan dan Lokasi Lahan Budi Daya Perikanan Terluas yang Dikuasai (rumah tangga), 2023**  
**Number of Agricultural Households by District and the Main Location Aquaculture Activities Land Utilized (households), 2023**

Kecamatan <i>Subdistrict</i>	Lokasi Lahan Budi Daya Perikanan Terluas yang Dikuasai <i>Main Location of Aquaculture Activities Land Utilized</i>				
	Di Dalam Desa/ Kelurahan <i>In the Village</i>	Di Dalam Kecamatan <i>In the District</i>	Di Dalam Kabupaten/ Kota <i>In the Regency/ Municipality</i>	Di Dalam Provinsi <i>In the Province</i>	Di Luar Provinsi <i>Outside Province</i>
(1)	(2)	(3)	(4)	(5)	(6)
Sopai	63	66	67	67	-
Kesu	6	7	7	7	-
Sanggalangi	24	24	24	24	-
Buntao	9	9	9	9	-
Rantebua	10	10	10	10	-
Nanggala	98	100	100	100	-
Tondon	9	9	9	9	-
Tallunglipu	19	19	19	19	-
Rantepao	8	8	8	8	-
Tikala	30	31	31	31	-
Sesean	-	-	-	-	-
Balusu	5	5	5	5	-
Sa'dan	34	35	35	35	-
Bengkelekila	1	1	1	1	-
Sesean Suloara	2	2	4	4	-
Kapala Pitu	4	4	4	4	-
Dende Piongan Napo	5	6	6	6	-
Awan Rante Karua	1	1	1	1	-
Rindingalo	12	15	15	15	-
Buntu Pepsan	37	37	38	38	-
Baruppu	5	7	7	7	-
<b>Toraja Utara</b>	<b>382</b>	<b>396</b>	<b>400</b>	<b>400</b>	<b>-</b>



**Tabel**  
**Table** 4.49

**Jumlah Rumah Tangga Usaha Pertanian Menurut Kecamatan dan Lokasi Lahan Bukan Pertanian dan Bukan Tempat Tinggal Terluas yang Dikuasai (rumah tangga), 2023**  
**Number of Agricultural Households by District and the Main Location of Non-Agricultural and Non-Residential Land Utilized (households), 2023**

Kecamatan Subdistrict	Lokasi Lahan Bukan Pertanian dan Bukan Tempat Tinggal Terluas yang Dikuasai Main Location of Non-Agricultural and Non-Residential Land Utilized				
	Di Dalam Desa/ Kelurahan In the Village	Di Dalam Kecamatan In the District	Di Dalam Kabupaten/ Kota In the Regency/ Municipality	Di Dalam Provinsi In the Province	Di Luar Provinsi Outside Province
(1)	(2)	(3)	(4)	(5)	(6)
Sopai	448	455	457	457	-
Kesu	9	9	10	10	-
Sanggalangi	11	11	11	11	-
Buntao	165	170	171	171	-
Rantebua	28	28	28	28	-
Nanggala	15	15	15	15	-
Tondon	43	43	43	43	-
Tallunglipu	10	10	11	11	-
Rantepao	39	42	48	48	-
Tikala	228	259	262	262	-
Sesean	1	1	1	1	-
Balusu	59	60	60	60	-
Sa'dan	24	24	24	24	-
Bengkelekila	4	4	4	4	-
Sesean Suloara	41	41	41	41	-
Kapala Pitu	15	16	17	17	-
Dende Piongan Napo	1	2	2	2	-
Awan Rante Karua	104	110	111	111	-
Rindingalo	23	26	26	26	-
Buntu Pepasan	77	78	78	78	-
Baruppu	8	8	8	8	2
<b>Toraja Utara</b>	<b>1.353</b>	<b>1.412</b>	<b>1.428</b>	<b>1.428</b>	<b>2</b>

**Tabel**  
**Table** 4.50

**Jumlah Usaha Pertanian Perorangan Menurut Kecamatan dan Lokasi Lahan Pertanian Terluas yang Dikuasai (unit), 2023**  
**Number of Individual Agricultural Holdings by District and the Main Location of Agricultural Land Utilized (units), 2023**

Kecamatan <i>Subdistrict</i>	Lokasi Lahan Pertanian Terluas yang Dikuasai <i>Main Location of Agricultural Land Utilized</i>				
	Di Dalam Desa/ Kelurahan <i>In the Village</i>	Di Dalam Kecamatan <i>In the District</i>	Di Dalam Kabupaten/ Kota <i>In the Regency/ Municipality</i>	Di Dalam Provinsi <i>In the Province</i>	Di Luar Provinsi <i>Outside Province</i>
(1)	(2)	(3)	(4)	(5)	(6)
Sopai	2.438	2.525	2.539	2.546	-
Kesu	2.155	2.230	2.291	2.294	-
Sanggalangi	2.175	2.235	2.258	2.263	-
Buntao	1.922	1.996	2.013	2.014	-
Rantebua	1.629	1.637	1.651	1.651	-
Nanggala	1.758	1.814	1.818	1.818	-
Tondon	1.802	1.822	1.833	1.833	-
Tallunglipu	1.578	1.629	1.658	1.659	-
Rantepao	1.838	1.897	1.975	1.976	-
Tikala	1.890	1.957	1.967	1.968	-
Sesean	2.116	2.231	2.250	2.250	-
Balusu	1.420	1.443	1.446	1.446	-
Sa'dan	2.572	2.654	2.657	2.661	-
Bengkelekila	953	984	1.004	1.004	-
Sesean Suloara	933	1.032	1.056	1.056	-
Kapala Pitu	1.026	1.036	1.043	1.043	-
Dende Piongan Napo	1.501	1.555	1.555	1.555	-
Awan Rante Karua	847	871	880	880	-
Rindingalo	1.471	1.529	1.534	1.534	-
Buntu Pepasan	1.720	1.742	1.742	1.742	-
Baruppu	948	985	987	987	-
<b>Toraja Utara</b>	<b>34.692</b>	<b>35.804</b>	<b>36.157</b>	<b>36.180</b>	<b>-</b>



**Tabel**  
**Table** 4.51

**Jumlah Usaha Pertanian Perorangan Menurut Kecamatan dan Lokasi Lahan Sawah Terluas yang dikuasai (unit), 2023**  
**Number of Individual Agricultural Holdings by District and the Main Location of Rice-Field Area Utilized (units), 2023**

Kecamatan Subdistrict	Lokasi Lahan Sawah Terluas yang Dikuasai Main Location of Rice-Field Area Utilized				
	Di Dalam Desa/ Kelurahan In the Village	Di Dalam Kecamatan In the District	Di Dalam Kabupaten/ Kota In the Regency/ Municipality	Di Dalam Provinsi In the Province	Di Luar Provinsi Outside Province
(1)	(2)	(3)	(4)	(5)	(6)
Sopai	1.440	1.509	1.518	1.525	-
Kesu	698	745	800	803	-
Sanggalangi	1.544	1.603	1.626	1.631	-
Buntao	1.347	1.414	1.430	1.431	-
Rantebua	1.282	1.289	1.301	1.302	-
Nanggala	1.593	1.649	1.654	1.654	-
Tondon	1.300	1.323	1.332	1.332	-
Tallunglipu	395	438	459	459	-
Rantepao	348	369	424	424	-
Tikala	1.263	1.309	1.317	1.318	-
Sesean	1.508	1.610	1.622	1.622	-
Balusu	1.295	1.318	1.321	1.321	-
Sa'dan	1.920	1.969	1.970	1.974	-
Bengkelekila	833	861	883	883	-
Sesean Suloara	781	881	906	906	-
Kapala Pitu	774	778	781	781	-
Dende Piongan Napo	1.337	1.388	1.388	1.388	-
Awan Rante Karua	744	773	780	780	-
Rindingalo	1.249	1.301	1.305	1.305	-
Buntu Pepsan	1.113	1.135	1.135	1.135	-
Baruppu	716	758	760	760	-
<b>Toraja Utara</b>	<b>23.480</b>	<b>24.420</b>	<b>24.712</b>	<b>24.734</b>	<b>-</b>

**Tabel**  
**Table**

4.52

**Jumlah Usaha Pertanian Perorangan Menurut Kecamatan dan Lokasi Lahan Tanaman Semusim Bukan Sawah Terluis yang Dikuasai (unit), 2023**  
**Number of Individual Agricultural Holdings by District and the Main Location of Non-Rice-Field for Temporary Crops Area Utilized (units), 2023**

Kecamatan <i>Subdistrict</i>	Lokasi Lahan Tanaman Semusim Bukan Sawah Terluis yang Dikuasai <i>Main Location of Non-Rice-Field for Temporary Crops Area Utilized</i>				
	Di Dalam Desa/ Kelurahan <i>In the Village</i>	Di Dalam Kecamatan <i>In the District</i>	Di Dalam Kabupaten/ Kota <i>In the Regency/ Municipality</i>	Di Dalam Provinsi <i>In the Province</i>	Di Luar Provinsi <i>Outside Province</i>
(1)	(2)	(3)	(4)	(5)	(6)
Sopai	284	287	289	289	-
Kesu	266	268	272	273	-
Sanggalangi	295	297	297	297	-
Buntao	1.487	1.516	1.521	1.521	-
Rantebua	26	26	28	28	-
Nanggala	470	470	470	471	-
Tondon	1.493	1.506	1.511	1.511	-
Tallunglipu	64	64	65	65	-
Rantepao	14	14	16	16	-
Tikala	1.152	1.165	1.166	1.166	-
Sesean	1.447	1.519	1.524	1.524	-
Balusu	292	295	295	295	-
Sa'dan	1.399	1.452	1.453	1.454	-
Bengkelekila	465	468	470	470	-
Sesean Suloara	296	307	313	313	-
Kapala Pitu	544	548	550	550	-
Dende Piongan Napo	294	299	299	299	-
Awan Rante Karua	415	429	430	430	-
Rindingalo	243	245	245	245	-
Buntu Pepsan	110	112	112	112	-
Baruppu	776	788	788	788	-
<b>Toraja Utara</b>	<b>11.832</b>	<b>12.075</b>	<b>12.114</b>	<b>12.117</b>	<b>-</b>





**Tabel**  
**Table** 4.53

**Jumlah Usaha Pertanian Perorangan Menurut Kecamatan dan Lokasi Lahan Padang Rumput Sementara Terluas yang dikuasai (unit), 2023**  
**Number of Individual Agricultural Holdings by District and the Main Location of Temporary Meadow Land Utilized (units), 2023**

Kecamatan Subdistrict	Lokasi Lahan Padang Rumput Sementara Terluas yang Dikuasai Main Location of Temporary Meadow Land Utilized				
	Di Dalam Desa/ Kelurahan In the Village	Di Dalam Kecamatan In the District	Di Dalam Kabupaten/ Kota In the Regency/ Municipality	Di Dalam Provinsi In the Province	Di Luar Provinsi Outside Province
(1)	(2)	(3)	(4)	(5)	(6)
Sopai	24	24	24	24	-
Kesu	4	4	4	4	-
Sanggalangi	71	73	73	73	-
Buntao	64	66	67	67	-
Rantebua	28	28	28	28	-
Nanggala	69	70	70	70	-
Tondon	60	60	60	60	-
Tallunglipu	317	320	321	321	-
Rantepao	1	2	2	2	-
Tikala	42	42	42	42	-
Sesean	3	3	3	3	-
Balusu	799	804	805	805	-
Sa'dan	47	49	49	49	-
Bengkelekila	16	16	16	16	-
Sesean Suloara	4	5	5	5	-
Kapala Pitu	62	62	62	62	-
Dende Piongan Napo	172	183	183	183	-
Awan Rante Karua	88	88	89	89	-
Rindingalo	-	-	-	-	-
Buntu Pepsan	42	42	42	42	-
Baruppu	30	32	32	32	-
<b>Toraja Utara</b>	<b>1.943</b>	<b>1.973</b>	<b>1.977</b>	<b>1.977</b>	<b>-</b>

**Tabel**  
**Table** 4.54

**Jumlah Usaha Pertanian Perorangan Menurut Kecamatan dan Lokasi Lahan Padang Rumput Permanen Terluas yang Dikuasai (unit), 2023**  
**Number of Individual Agricultural Holdings by District and the Main Location of Permanent Meadow Land Utilized (units), 2023**

Kecamatan <i>Subdistrict</i>	Lokasi Lahan Padang Rumput Permanen Terluas yang Dikuasai <i>Main Location of Permanent Meadow Land Utilized</i>				
	Di Dalam Desa/ Kelurahan <i>In the Village</i>	Di Dalam Kecamatan <i>In the District</i>	Di Dalam Kabupaten/ Kota <i>In the Regency/ Municipality</i>	Di Dalam Provinsi <i>In the Province</i>	Di Luar Provinsi <i>Outside Province</i>
(1)	(2)	(3)	(4)	(5)	(6)
Sopai	121	121	121	121	-
Kesu	7	7	7	7	-
Sanggalangi	98	100	101	101	-
Buntao	17	17	17	17	-
Rantebua	38	38	39	39	-
Nanggala	46	47	47	47	-
Tondon	110	111	112	112	-
Tallunglipu	23	23	24	24	-
Rantepao	2	2	2	2	-
Tikala	18	18	18	18	-
Sesean	2	2	2	2	-
Balusu	118	118	118	118	-
Sa'dan	85	87	87	87	-
Bengkelekila	171	182	182	182	-
Sesean Suloara	11	11	11	11	-
Kapala Pitu	292	294	298	298	-
Dende Piongan Napo	5	5	5	5	-
Awan Rante Karua	154	154	154	154	-
Rindingalo	-	-	-	-	-
Buntu Pepsan	18	18	18	18	-
Baruppu	77	80	80	80	-
<b>Toraja Utara</b>	<b>1.413</b>	<b>1.435</b>	<b>1.443</b>	<b>1.443</b>	<b>-</b>



**Tabel**  
**Table** 4.55

**Jumlah Usaha Pertanian Perorangan Menurut Kecamatan dan Lokasi Lahan Sementara Belum Ditanami Menunggu Penanaman Terluas yang Dikuasai (unit), 2023**  
**Number of Individual Agricultural Holdings by District and the Main Location of Temporary Fallow Land Awaiting Planting Utilized (units), 2023**

Kecamatan Subdistrict	Lokasi Lahan Sementara Belum Ditanami Menunggu Penanaman Terluas yang Dikuasai Main Location of Temporary Fallow Land Awaiting Planting Utilized				
	Di Dalam Desa/ Kelurahan In the Village	Di Dalam Kecamatan In the District	Di Dalam Kabupaten/ Kota In the Regency/ Municipality	Di Dalam Provinsi In the Province	Di Luar Provinsi Outside Province
(1)	(2)	(3)	(4)	(5)	(6)
Sopai	23	24	25	25	-
Kesu	-	-	-	-	-
Sanggalangi	8	8	8	8	-
Buntao	10	10	10	10	-
Rantebua	19	19	19	19	-
Nanggala	2	2	2	2	-
Tondon	3	3	3	3	-
Tallunglipu	3	3	3	3	-
Rantepao	2	2	2	2	-
Tikala	5	5	5	5	-
Sesean	3	3	3	3	-
Balusu	2	2	2	2	-
Sa'dan	28	28	28	28	-
Bengkelekila	12	12	12	12	-
Sesean Suloara	14	14	16	16	-
Kapala Pitu	15	15	16	16	-
Dende Piongan Napo	1	2	2	2	-
Awan Rante Karua	79	79	79	79	-
Rindingalo	-	-	-	-	-
Buntu Pepasan	21	22	22	22	-
Baruppu	5	5	5	5	-
<b>Toraja Utara</b>	<b>255</b>	<b>258</b>	<b>262</b>	<b>262</b>	<b>-</b>

**Tabel**  
**Table**

4.56

**Jumlah Usaha Pertanian Perorangan Menurut Kecamatan dan Lokasi Lahan Tanaman Tahunan Terluas yang Dikuasai (unit), 2023**  
**Number of Individual Agricultural Holdings by District and the Main Location of Permanent Crops Land Utilized (units), 2023**

Kecamatan <i>Subdistrict</i>	Lokasi Lahan Tanaman Tahunan Terluas yang Dikuasai <i>Main Location of Permanent Crops and Utilized</i>				
	Di Dalam Desa/ Kelurahan <i>In the Village</i>	Di Dalam Kecamatan <i>In the District</i>	Di Dalam Kabupaten/ Kota <i>In the Regency/ Municipality</i>	Di Dalam Provinsi <i>In the Province</i>	Di Luar Provinsi <i>Outside Province</i>
(1)	(2)	(3)	(4)	(5)	(6)
Sopai	404	415	417	417	0
Kesu	23	24	25	25	0
Sanggalangi	112	115	116	117	0
Buntao	809	827	832	832	0
Rantebua	1448	1456	1468	1468	0
Nanggala	453	458	458	458	0
Tondon	8	8	9	9	0
Tallunglipu	16	16	18	19	0
Rantepao	53	53	65	65	0
Tikala	100	102	103	104	0
Sesean	119	119	120	120	0
Balusu	17	17	17	17	0
Sa'dan	532	544	545	545	0
Bengkelekila	43	45	45	45	0
Sesean Suloara	468	533	539	539	0
Kapala Pitu	236	239	239	239	0
Dende Piongan Napo	376	405	406	406	0
Awan Rante Karua	197	199	200	200	0
Rindingalo	130	135	135	135	0
Buntu Pepasan	1037	1053	1053	1053	0
Baruppu	310	317	317	317	0
<b>Toraja Utara</b>	<b>6891</b>	<b>7080</b>	<b>7127</b>	<b>7130</b>	<b>0</b>



**Tabel**  
**Table** 4.57

**Jumlah Usaha Pertanian Perorangan Menurut Kecamatan dan Lokasi Lahan Kandang Ternak dan Bangunan Pertanian Lainnya Terluas yang Dikuasai (unit), 2023**  
**Number of Individual Agricultural Holdings by District and the Main Location of Livestock Pens and Other Agricultural Buildings Land Utilized (units), 2023**

Kecamatan Subdistrict	Lokasi Lahan Kandang Ternak dan Bangunan Pertanian Lainnya Terluas yang Dikuasai Main Location of Livestock Pens and Other Agricultural Buildings Land Utilized				
	Di Dalam Desa/ Kelurahan In the Village	Di Dalam Kecamatan In the District	Di Dalam Kabupaten/ Kota In the Regency/ Municipality	Di Dalam Provinsi In the Province	Di Luar Provinsi Outside Province
(1)	(2)	(3)	(4)	(5)	(6)
Sopai	2.227	2.269	2.280	2.281	-
Kesu	2.068	2.109	2.122	2.122	-
Sanggalangi	1.704	1.729	1.739	1.740	-
Buntao	1.654	1.693	1.698	1.699	-
Rantebua	933	936	939	941	-
Nanggala	1.365	1.396	1.399	1.400	-
Tondon	1.735	1.749	1.751	1.752	-
Tallunglipu	1.513	1.529	1.538	1.538	-
Rantepao	1.843	1.888	1.910	1.911	-
Tikala	1.684	1.734	1.737	1.737	-
Sesean	1.882	1.950	1.960	1.960	-
Balusu	1.357	1.372	1.375	1.375	-
Sa'dan	2.016	2.089	2.090	2.091	-
Bengkelekila	920	938	938	938	-
Sesean Suloara	721	781	793	793	-
Kapala Pitu	915	922	928	928	-
Dende Piongan Napo	1.351	1.386	1.386	1.386	-
Awan Rante Karua	601	616	619	619	-
Rindingalo	1.388	1.404	1.407	1.407	-
Buntu Pepasan	1.545	1.569	1.571	1.571	-
Baruppu	854	862	862	862	-
<b>Toraja Utara</b>	<b>30.276</b>	<b>30.921</b>	<b>31.042</b>	<b>31.051</b>	<b>-</b>

**Tabel**  
**Table**

4.58

**Jumlah Usaha Pertanian Perorangan Menurut Kecamatan dan Lokasi Lahan Kehutanan Terluas yang Dikuasai (unit), 2023**  
**Number of Individual Agricultural Holdings by District and the Main Location Forestry Activities Land Utilized (units), 2023**

Kecamatan <i>Subdistrict</i>	Lokasi Lahan Kehutanan Terluas yang Dikuasai <i>Main Location of Forestry Activities Land Utilized</i>				
	Di Dalam Desa/ Kelurahan <i>In the Village</i>	Di Dalam Kecamatan <i>In the District</i>	Di Dalam Kabupaten/ Kota <i>In the Regency/ Municipality</i>	Di Dalam Provinsi <i>In the Province</i>	Di Luar Provinsi <i>Outside Province</i>
(1)	(2)	(3)	(4)	(5)	(6)
Sopai	76	77	77	77	-
Kesu	7	7	7	7	-
Sanggalangi	7	7	7	7	-
Buntao	213	219	222	222	-
Rantebua	105	105	105	105	-
Nanggala	19	19	19	19	-
Tondon	7	7	7	7	-
Tallunglipu	8	8	8	8	-
Rantepao	26	27	29	29	-
Tikala	6	6	6	6	-
Sesean	8	8	8	8	-
Balusu	4	4	4	4	-
Sa'dan	14	14	14	14	-
Bengkelekila	4	4	4	4	-
Sesean Suloara	5	5	5	5	-
Kapala Pitu	2	2	2	2	-
Dende Piongan Napo	6	6	6	6	-
Awan Rante Karua	6	6	6	6	-
Rindingalo	29	33	33	33	-
Buntu Pepasan	25	25	25	25	-
Baruppu	30	31	31	31	-
<b>Toraja Utara</b>	<b>607</b>	<b>620</b>	<b>625</b>	<b>625</b>	<b>-</b>



**Tabel**  
**Table** 4.59

**Jumlah Usaha Pertanian Perorangan Menurut Kecamatan dan Lokasi Lahan Budi Daya Perikanan Terluas yang Dikuasai (unit), 2023**  
**Number of Individual Agricultural Holdings by District and the Main Location of Aquaculture Activities Land Utilized (units), 2023**

Kecamatan Subdistrict	Lokasi Lahan Budi Daya Perikanan Terluas yang Dikuasai Main Location of Aquaculture Activities Land Utilized				
	Di Dalam Desa/ Kelurahan In the Village	Di Dalam Kecamatan In the District	Di Dalam Kabupaten/ Kota In the Regency/ Municipality	Di Dalam Provinsi In the Province	Di Luar Provinsi Outside Province
(1)	(2)	(3)	(4)	(5)	(6)
Sopai	63	66	67	67	-
Kesu	6	7	7	7	-
Sanggalangi	24	24	24	24	-
Buntao	9	9	9	9	-
Rantebua	10	10	10	10	-
Nanggala	98	100	100	100	-
Tondon	9	9	9	9	-
Tallunglipu	19	19	19	19	-
Rantepao	8	8	8	8	-
Tikala	30	31	31	31	-
Sesean	-	-	-	-	-
Balusu	5	5	5	5	-
Sa'dan	34	35	35	35	-
Bengkelekila	1	1	1	1	-
Sesean Suloara	2	2	4	4	-
Kapala Pitu	4	4	4	4	-
Dende Piongan Napo	5	6	6	6	-
Awan Rante Karua	1	1	1	1	-
Rindingalo	12	15	15	15	-
Buntu Pepasan	37	37	38	38	-
Baruppu	5	7	7	7	-
<b>Toraja Utara</b>	<b>382</b>	<b>396</b>	<b>400</b>	<b>400</b>	<b>-</b>

**Tabel**  
**Table**

4.60

**Jumlah Usaha Pertanian Perorangan Menurut Kecamatan dan Lokasi Lahan Bukan Pertanian dan Bukan Tempat Tinggal Terluas yang Dikuasai (unit), 2023**

**Number of Individual Agricultural Holdings by District and the Main Location of Non-Agricultural and Non-Residential Land Utilized (units), 2023**

Kecamatan <i>Subdistrict</i>	Lokasi Lahan Bukan Pertanian dan Bukan Tempat Tinggal Terluas yang Dikuasai <i>Main Location of Non-Agricultural and Non-Residential Land Utilized</i>				
	Di Dalam Desa/ Kelurahan <i>In the Village</i>	Di Dalam Kecamatan <i>In the District</i>	Di Dalam Kabupaten/ Kota <i>In the Regency/ Municipality</i>	Di Dalam Provinsi <i>In the Province</i>	Di Luar Provinsi <i>Outside Province</i>
(1)	(2)	(3)	(4)	(5)	(6)
Sopai	449	456	458	458	-
Kesu	9	9	10	10	-
Sanggalangi	11	11	11	11	-
Buntao	165	170	171	171	-
Rantebua	28	28	28	28	-
Nanggala	15	15	15	15	-
Tondon	43	43	43	43	-
Tallunglipu	10	10	11	11	-
Rantepao	39	42	48	48	-
Tikala	240	273	276	276	-
Sesean	1	1	1	1	-
Balusu	59	60	60	60	-
Sa'dan	24	24	24	24	-
Bengkelekila	4	4	4	4	-
Sesean Suloara	41	41	41	41	-
Kapala Pitu	15	16	17	17	-
Dende Piongan Napo	1	2	2	2	-
Awan Rante Karua	104	110	111	111	-
Rindingalo	23	26	26	26	-
Buntu Pepasan	77	78	78	78	-
Baruppu	8	8	8	8	2
<b>Toraja Utara</b>	<b>1.366</b>	<b>1.427</b>	<b>1.443</b>	<b>1.443</b>	<b>2</b>





**Tabel**  
**Table** 4.61

**Jumlah Pengelola Usaha Pertanian Perorangan Menurut Kecamatan dan Status Kepemilikan Lahan (orang), 2023**  
**Number of Individual Agricultural Holders by District and Land Tenure (person), 2023**

Kecamatan Subdistrict	Status Kepemilikan Lahan/ Land Tenure				
	Sertifikat Hak Milik Right of Ownership Certificate	Sertifikat Hak Guna Bangunan Right to Build Certificate	Sertifikat Hak Milik atas Satuan Rumah Susun Right of Ownership over Stacked Unit Certificate	Sertifikat Hak Guna Usaha Right to Cultivate Certificate	Sertifikat Hak Pakai Right to Use Certificate
(1)	(2)	(3)	(4)	(5)	(6)
Sopai	357	-	-	-	1
Kesu	128	-	1	-	2
Sanggalangi	25	3	-	-	3
Buntao	30	-	-	-	1
Rantebua	25	1	-	-	-
Nanggala	19	-	-	1	-
Tondon	23	-	-	-	-
Tallunglipu	956	6	2	-	4
Rantepao	871	2	-	1	-
Tikala	261	-	-	-	1
Sesean	434	3	-	1	-
Balusu	32	-	-	-	6
Sa'dan	50	1	-	-	1
Bengkelekila	1	-	-	-	-
Sesean Suloara	208	1	2	-	1
Kapala Pitu	70	-	-	-	5
Dende Piongan Napo	9	-	-	-	-
Awan Rante Karua	61	-	-	1	1
Rindingalo	237	-	-	1	-
Buntu Pepasan	67	-	-	1	-
Baruppu	35	-	-	1	-
<b>Toraja Utara</b>	<b>3.899</b>	<b>17</b>	<b>5</b>	<b>7</b>	<b>26</b>



Lanjutan Tabel/Continued Table 4.61

Kecamatan Subdistrict	Status Kepemilikan Lahan/ Land Tenure			
	Leter C/Girik/Pethok D/dll Letter C/Girik/Pethok D/others	Lahan Garapan/ Lahan Gogol Gilir Garapan Land/Gogol Gilir Land	Dimiliki Tanpa Dokumen Resmi Owned without Legal Document	Sewa dengan Perjanjian Tertulis Rented-in or Share- cropped with Legal Agreement
(1)	(7)	(8)	(9)	(10)
Sopai	175	3	1.867	2
Kesu	3	5	1.942	5
Sanggalangi	163	2	1.657	2
Buntao	1	-	1.896	-
Rantebua	-	-	1.617	-
Nanggala	-	-	1.630	1
Tondon	-	7	1.314	-
Tallunglipu	20	3	490	10
Rantepao	73	-	427	17
Tikala	56	-	1.266	4
Sesean	-	-	1.693	1
Balusu	1	2	1.209	-
Sa'dan	2	1	2.007	-
Bengkelekila	1	-	647	-
Sesean Suloara	2	-	622	-
Kapala Pitu	443	-	503	-
Dende Piongan Napo	5	-	1.514	3
Awan Rante Karua	1	-	699	1
Rindingalo	6	2	1.383	-
Buntu Pepasan	15	4	1.622	1
Baruppu	1	-	553	-
<b>Toraja Utara</b>	<b>968</b>	<b>29</b>	<b>26.558</b>	<b>47</b>



Lanjutan Tabel/Continued Table 4.61

Kecamatan Subdistrict	Status Kepemilikan Lahan/ Land Tenure			
	Sewa tanpa Perjanjian Tertulis <i>Rented-in or Share-cropped without Legal Agreement</i>	Menggarap Lahan Orang Lain <i>Cultivating Other People's Land</i>	Milik Negara atau Lahan Adat yang Diperoleh melalui Program Perhutanan Sosial <i>State or Communal Land Used Under Social Forestry Scheme</i>	Milik Negara atau Lahan Adat yang Diperoleh dengan Perjanjian Tertulis selain Program Perhutanan Sosial <i>State or Communal Land Used with Written Agreement Except under Social Forestry Scheme</i>
(1)	(11)	(12)	(13)	(14)
Sopai	8	614	-	1
Kesu	12	572	-	1
Sanggalangi	17	833	-	2
Buntao	-	655	-	-
Rantebua	-	1	-	-
Nanggala	104	650	4	1
Tondon	5	1.188	-	-
Tallunglipu	23	187	-	3
Rantepao	94	288	-	-
Tikala	35	710	-	1
Sesean	26	942	-	-
Balusu	2	744	-	1
Sa'dan	-	602	-	-
Bengkelekila	-	136	-	12
Sesean Suloaara	1	302	-	32
Kapala Pitu	-	221	4	-
Dende Piongan Napo	2	406	-	-
Awan Rante Karua	-	262	-	-
Rindingalo	1	458	-	-
Buntu Pepasan	9	418	-	-
Baruppu	-	584	-	-
<b>Toraja Utara</b>	<b>339</b>	<b>10.773</b>	<b>8</b>	<b>54</b>



Lanjutan Tabel/*Continued Table 4.61*

Kecamatan <i>Subdistrict</i>	Status Kepemilikan Lahan/ <i>Land Tenure</i>			
	Milik negara atau Lahan adat yang Digunakan Bersama Tanpa Perjanjian Tertulis (Hak Guna yang Tidak Jelas) <i>State or Communal Land Used Together without Written Agreement (Using Rights not Clear)</i>	Menempati / Mengelola Tanpa Izin <i>Occupied/Squatted without Any Permission</i>	Lainnya <i>Others</i>	Lebih Dari Satu Jenis Kepemilikan <i>More Than One Type of Land Tenure</i>
(1)	(15)	(16)	(17)	(18)
Sopai	15	-	33	515
Kesu	12	2	7	394
Sanggalangi	149	-	-	566
Buntao	45	-	1	607
Rantebua	1	-	33	25
Nanggala	108	-	2	639
Tondon	1	-	53	755
Tallunglipu	3	-	90	137
Rantepao	273	1	111	175
Tikala	65	1	117	506
Sesean	4	11	18	808
Balusu	18	-	-	555
Sa'dan	217	-	10	223
Bengkelekila	2	-	339	133
Sesean Suloara	207	2	13	314
Kapala Pitu	1	-	-	188
Dende Piongan Napo	-	-	1	380
Awan Rante Karua	28	1	2	165
Rindingalo	1	1	2	537
Buntu Pepsan	22	-	2	415
Baruppu	176	4	9	344
<b>Toraja Utara</b>	<b>1.348</b>	<b>23</b>	<b>843</b>	<b>8.381</b>



**Tabel**  
**Table** 4.62

**Jumlah Pengelola Usaha Pertanian Perorangan Berjenis Kelamin Laki-laki Menurut Kecamatan dan Status Kepemilikan Lahan (orang), 2023**  
**Number of Individual Agricultural Holders of Male Gender by District and Land Tenure (person), 2023**

Kecamatan Subdistrict	Status Kepemilikan Lahan/ Land Tenure				
	Sertifikat Hak Milik Right of Ownership Certificate	Sertifikat Hak Guna Bangunan Right to Build Certificate	Sertifikat Hak Milik atas Satuan Rumah Susun Right of Ownership over Stacked Unit Certificate	Sertifikat Hak Guna Usaha Right to Cultivate Certificate	Sertifikat Hak Pakai Right to Use Certificate
(1)	(2)	(3)	(4)	(5)	(6)
Sopai	67	-	-	-	-
Kesu	48	-	1	-	-
Sanggalangi	7	1	-	-	2
Buntao	6	-	-	-	-
Rantebua	1	-	-	-	-
Nanggala	5	-	-	-	-
Tondon	6	-	-	-	-
Tallunglipu	167	1	2	-	1
Rantepao	237	-	-	-	-
Tikala	72	-	-	-	-
Sesean	91	-	-	-	-
Balusu	6	-	-	-	1
Sa'dan	3	1	-	-	-
Bengkelekila	-	-	-	-	-
Sesean Suloara	45	-	1	-	-
Kapala Pitu	14	-	-	-	-
Dende Piongan Napo	3	-	-	-	-
Awan Rante Karua	5	-	-	-	-
Rindingalo	41	-	-	-	-
Buntu Pepasan	15	-	-	-	-
Baruppu	10	-	-	-	-
<b>Toraja Utara</b>	<b>849</b>	<b>3</b>	<b>4</b>	<b>-</b>	<b>4</b>



Lanjutan Tabel/Continued Table 4.62

Kecamatan Subdistrict	Status Kepemilikan Lahan/ Land Tenure			
	Leter C/Girik/Pethok D/dll Letter C/Girik/Pethok D/others	Lahan Garapan/ Lahan Gogol Gilir Garapan Land/Gogol Gilir Land	Dimiliki Tanpa Dokumen Resmi Owned without Legal Document	Sewa dengan Perjanjian Tertulis Rented-in or Share- cropped with Legal Agreement
(1)	(7)	(8)	(9)	(10)
Sopai	52	-	416	-
Kesu	-	-	775	-
Sanggalangi	24	-	339	-
Buntao	-	-	317	-
Rantebua	-	-	278	-
Nanggala	-	-	296	-
Tondon	-	1	253	-
Tallunglipu	3	-	119	-
Rantepao	22	-	95	3
Tikala	19	-	327	2
Sesean	-	-	387	1
Balusu	1	-	261	-
Sa'dan	-	-	361	-
Bengkelekila	-	-	112	-
Sesean Suloaara	-	-	102	-
Kapala Pitu	94	-	95	-
Dende Pongan Napo	-	-	202	-
Awan Rante Karua	1	-	89	-
Rindingalo	1	-	229	-
Buntu Pepasan	3	-	308	-
Baruppu	-	-	137	-
<b>Toraja Utara</b>	<b>220</b>	<b>1</b>	<b>5.498</b>	<b>6</b>



Lanjutan Tabel/Continued Table 4.62

Kecamatan Subdistrict	Status Kepemilikan Lahan/ Land Tenure			
	Sewa tanpa Perjanjian Tertulis <i>Rented-in or Share-cropped without Legal Agreement</i>	Menggarap Lahan Orang Lain <i>Cultivating Other People's Land</i>	Milik Negara atau Lahan Adat yang Diperoleh melalui Program Perhutanan Sosial <i>State or Communal Land Used Under Social Forestry Scheme</i>	Milik Negara atau Lahan Adat yang Diperoleh dengan Perjanjian Tertulis selain Program Perhutanan Sosial <i>State or Communal Land Used with Written Agreement Except under Social Forestry Scheme</i>
(1)	(11)	(12)	(13)	(14)
Sopai	2	71	-	-
Kesu	1	88	-	-
Sanggalangi	-	86	-	-
Buntao	-	66	-	-
Rantebua	-	-	-	-
Nanggala	13	82	2	-
Tondon	-	140	-	-
Tallunglipu	3	22	-	-
Rantepao	17	61	-	-
Tikala	14	136	-	1
Sesean	13	148	-	-
Balusu	-	121	-	-
Sa'dan	-	96	-	-
Bengkelekila	-	14	-	2
Sesean Suloara	-	52	-	8
Kapala Pitu	-	26	-	-
Dende Piongan Napo	-	29	-	-
Awan Rante Karua	-	22	-	-
Rindingalo	-	42	-	-
Buntu Pepasan	-	62	-	-
Baruppu	-	111	-	-
<b>Toraja Utara</b>	<b>63</b>	<b>1.475</b>	<b>2</b>	<b>11</b>



Lanjutan Tabel/Continued Table 4.62

Kecamatan Subdistrict	Status Kepemilikan Lahan/ Land Tenure			
	Milik negara atau Lahan adat yang Digunakan Bersama Tanpa Perjanjian Tertulis (Hak Guna yang Tidak Jelas) State or Communal Land Used Together without Written Agreement (Using Rights not Clear)	Menempati / Mengelola Tanpa Izin Occupied/Squatted without Any Permission	Lainnya Others	Lebih Dari Satu Jenis Kepemilikan More Than One Type of Land Tenure
(1)	(15)	(16)	(17)	(18)
Sopai	1	-	6	43
Kesuw	5	-	2	60
Sanggalangi	20	-	-	59
Buntao	10	-	-	64
Rantebua	-	-	4	1
Nanggala	22	-	1	87
Tondon	-	-	10	67
Tallunglipu	-	-	34	12
Rantepao	63	-	32	21
Tikala	16	-	19	101
Sesean	2	8	6	112
Balusu	-	-	-	86
Sa'dan	32	-	2	27
Bengkelekila	-	-	71	15
Sesean Suloara	41	1	3	62
Kapala Pitu	-	-	-	17
Dende Piongan Napo	-	-	-	22
Awan Rante Karua	2	-	-	14
Rindingalo	-	-	-	57
Buntu Pepasan	3	-	-	54
Baruppu	49	1	1	70
<b>Toraja Utara</b>	<b>266</b>	<b>10</b>	<b>191</b>	<b>1.051</b>





**Tabel**  
**Table** 4.63

**Jumlah Pengelola Usaha Pertanian Perorangan Berjenis Kelamin Perempuan Menurut Kecamatan dan Status Kepemilikan Lahan (orang), 2023**  
**Number of Individual Agricultural Holders of Female Gender by District and Land Tenure (person), 2023**

Kecamatan Subdistrict	Status Kepemilikan Lahan/ Land Tenure				
	Sertifikat Hak Milik Right of Ownership Certificate	Sertifikat Hak Guna Bangunan Right to Build Certificate	Sertifikat Hak Milik atas Satuan Rumah Susun Right of Ownership over Stacked Unit Certificate	Sertifikat Hak Guna Usaha Right to Cultivate Certificate	Sertifikat Hak Pakai Right to Use Certificate
(1)	(2)	(3)	(4)	(5)	(6)
Sopai	67	-	-	-	-
Kesu	48	-	1	-	-
Sanggalangi	7	1	-	-	2
Buntao	6	-	-	-	-
Rantebua	1	-	-	-	-
Nanggala	5	-	-	-	-
Tondon	6	-	-	-	-
Tallunglipu	167	1	2	-	1
Rantepao	237	-	-	-	-
Tikala	72	-	-	-	-
Sesean	91	-	-	-	-
Balusu	6	-	-	-	1
Sa'dan	3	1	-	-	-
Bengkelekila	-	-	-	-	-
Sesean Suloara	45	-	1	-	-
Kapala Pitu	14	-	-	-	-
Dende Piongan Napo	3	-	-	-	-
Awan Rante Karua	5	-	-	-	-
Rindingalo	41	-	-	-	-
Buntu Pepasan	15	-	-	-	-
Baruppu	10	-	-	-	-
<b>Toraja Utara</b>	<b>849</b>	<b>3</b>	<b>4</b>	<b>-</b>	<b>4</b>



Lanjutan Tabel/Continued Table 4.63

Kecamatan Subdistrict	Status Kepemilikan Lahan/ Land Tenure			
	Leter C/Girik/Pethok D/dll Letter C/Girik/Pethok D/others	Lahan Garapan/ Lahan Gogol Gilir Garapan Land/Gogol Gilir Land	Dimiliki Tanpa Dokumen Resmi Owned without Legal Document	Sewa dengan Perjanjian Tertulis Rented-in or Share- cropped with Legal Agreement
(1)	(7)	(8)	(9)	(10)
Sopai	52	-	416	-
Kesu	-	-	775	-
Sanggalangi	24	-	339	-
Buntao	-	-	317	-
Rantebua	-	-	278	-
Nanggala	-	-	296	-
Tondon	-	1	253	-
Tallunglipu	3	-	119	-
Rantepao	22	-	95	3
Tikala	19	-	327	2
Sesean	-	-	387	1
Balusu	1	-	261	-
Sa'dan	-	-	361	-
Bengkelekila	-	-	112	-
Sesean Suloara	-	-	102	-
Kapala Pitu	94	-	95	-
Dende Piongan Napo	-	-	202	-
Awan Rante Karua	1	-	89	-
Rindingalo	1	-	229	-
Buntu Pepasan	3	-	308	-
Baruppu	-	-	137	-
<b>Toraja Utara</b>	<b>220</b>	<b>1</b>	<b>5.498</b>	<b>6</b>

Lanjutan Tabel/*Continued Table 4.63*

Kecamatan <i>Subdistrict</i>	Status Kepemilikan Lahan/ <i>Land Tenure</i>			
	Sewa tanpa Perjanjian Tertulis <i>Rented-in or Share-cropped without Legal Agreement</i>	Menggarap Lahan Orang Lain <i>Cultivating Other People's Land</i>	Milik Negara atau Lahan Adat yang Diperoleh melalui Program Perhutanan Sosial <i>State or Communal Land Used Under Social Forestry Scheme</i>	Milik Negara atau Lahan Adat yang Diperoleh dengan Perjanjian Tertulis selain Program Perhutanan Sosial <i>State or Communal Land Used with Written Agreement Except under Social Forestry Scheme</i>
(1)	(11)	(12)	(13)	(14)
Sopai	2	71	-	-
Kesu	1	88	-	-
Sanggalangi	-	86	-	-
Buntao	-	66	-	-
Rantebua	-	-	-	-
Nanggala	13	82	2	-
Tondon	-	140	-	-
Tallunglipu	3	22	-	-
Rantepao	17	61	-	-
Tikala	14	136	-	1
Sesean	13	148	-	-
Balusu	-	121	-	-
Sa'dan	-	96	-	-
Bengkelekila	-	14	-	2
Sesean Suloara	-	52	-	8
Kapala Pitu	-	26	-	-
Dende Piongan Napo	-	29	-	-
Awan Rante Karua	-	22	-	-
Rindingalo	-	42	-	-
Buntu Pepasan	-	62	-	-
Baruppu	-	111	-	-
<b>Toraja Utara</b>	<b>63</b>	<b>1.475</b>	<b>2</b>	<b>11</b>



Lanjutan Tabel/Continued Table 4.63

Kecamatan Subdistrict	Status Kepemilikan Lahan/ Land Tenure			
	Milik negara atau Lahan adat yang Digunakan Bersama Tanpa Perjanjian Tertulis (Hak Guna yang Tidak Jelas) State or Communal Land Used Together without Written Agreement (Using Rights not Clear)	Menempati / Mengelola Tanpa Izin Occupied/Squatted without Any Permission	Lainnya Others	Lebih Dari Satu Jenis Kepemilikan More Than One Type of Land Tenure
(1)	(15)	(16)	(17)	(18)
Sopai	1	-	6	43
Kesu	5	-	2	60
Sanggalangi	20	-	-	59
Buntao	10	-	-	64
Rantebua	-	-	4	1
Nanggala	22	-	1	87
Tondon	-	-	10	67
Tallunglipu	-	-	34	12
Rantepao	63	-	32	21
Tikala	16	-	19	101
Sesean	2	8	6	112
Balusu	-	-	-	86
Sa'dan	32	-	2	27
Bengkelekila	-	-	71	15
Sesean Suloara	41	1	3	62
Kapala Pitu	-	-	-	17
Dende Pongan Napo	-	-	-	22
Awan Rante Karua	2	-	-	14
Rindingalo	-	-	-	57
Buntu Pepasan	3	-	-	54
Baruppu	49	1	1	70
<b>Toraja Utara</b>	<b>266</b>	<b>10</b>	<b>191</b>	<b>1.051</b>



**Tabel**  
**Table** 4.64

**Jumlah Usaha Pertanian Perorangan Menurut Kecamatan dan Jenis Irigasi (unit), 2023**  
**Number of Individual Agricultural Holdings by District and Type of Irrigation (units), 2023**

Kecamatan Subdistrict	Jenis Irigasi/ Type of Irrigation					
	Irigasi permukaan tanah/Irigasi gravitasi Surface irrigation	Irigasi bawah tanah Ground-water irrigation	Irigasi siraman Right of Sprinkler irrigation	Irigasi tetesan Drip irrigation	Irigasi lainnya Other irrigation	Tidak beririgasi No irrigation
(1)	(2)	(3)	(4)	(5)	(6)	(7)
Sopai	522	2	1	-	114	2.454
Kesu	51	-	-	-	6	2.279
Sanggalangi	160	4	-	1	-	2.240
Buntao	20	1	1	-	16	2.013
Rantebua	283	67	-	-	58	1.542
Nanggala	8	-	-	-	3	1.818
Tondon	287	-	2	-	8	1.823
Tallunglipu	5	-	1	1	2	1.654
Rantepao	357	-	2	-	-	1.938
Tikala	1.153	2	-	1	18	1.758
Sesean	55	-	1	-	83	2.231
Balusu	19	-	3	2	792	1.422
Sa'dan	604	-	4	-	224	2.522
Bengkelekila	-	-	-	-	-	1.004
Sesean Suloara	24	2	-	144	3	1.033
Kapala Pitu	647	-	1	-	-	1.006
Dende Piongan Napo	1.150	1	-	-	-	1.504
Awan Rante Karua	326	2	1	5	133	745
Rindingalo	598	1	-	-	79	1.494
Buntu Pepasan	1.066	76	11	1	-	1.693
Baruppu	740	-	-	-	11	924
<b>Toraja Utara</b>	<b>8.075</b>	<b>158</b>	<b>28</b>	<b>155</b>	<b>1.550</b>	<b>35.097</b>

**Tabel**  
**Table**

4.65

**Jumlah Usaha Pertanian Perorangan Menurut Kecamatan dan Penggunaan Irigasi Pada Lahan Sawah dan Bukan Sawah (unit), 2023**  
**Number of Individual Agricultural Holdings by District and Irrigation Utilization on Rice-Field Area or Non-Rice-Field Area (units), 2023**

Kecamatan Subdistrict	Menggunakan Irigasi Using Irrigation			Tidak Menggunakan Irigasi Not Using Irrigation		
	Sawah Right of Rice- Field Area	Bukan Sawah Non-Rice- Field Area	Sawah atau Bukan Sawah Rice-Field Area and Non-Rice- Field Area	Sawah Right of Rice-Field Area	Bukan Sawah Non-Rice- Field Area	Sawah atau Bukan Sawah Rice-Field Area and Non-Rice- Field Area
(1)	(2)	(3)	(4)	(5)	(6)	(7)
Sopai	629	14	637	905	2.381	2.454
Kesu	53	4	57	756	2.136	2.279
Sanggalangi	163	5	164	1.490	1.958	2.240
Buntao	33	4	37	1.420	1.927	2.013
Rantebua	316	120	348	993	1.526	1.542
Nanggala	11	3	11	1.649	1.605	1.818
Tondon	267	79	297	1.105	1.775	1.823
Tallunglipu	5	5	9	454	1.603	1.654
Rantepao	353	12	359	73	1.931	1.938
Tikala	1.112	210	1.162	224	1.723	1.758
Sesean	133	13	139	1.502	2.048	2.231
Balusu	798	180	814	535	1.413	1.422
Sa'dan	818	79	831	1.174	2.312	2.522
Bengkelekila	-	-	-	883	958	1.004
Sesean Suloara	145	108	172	769	963	1.033
Kapala Pitu	626	68	648	182	992	1.006
Dende Piongan Napo	1.146	38	1.151	296	1.463	1.504
Awan Rante Karua	454	97	462	346	626	745
Rindingalo	676	10	678	657	1.435	1.494
Buntu Pepsan	1.090	109	1.146	83	1.685	1.693
Baruppu	745	34	751	40	922	924
<b>Toraja Utara</b>	<b>9.573</b>	<b>1.192</b>	<b>9.873</b>	<b>15.536</b>	<b>33.382</b>	<b>35.097</b>



**Tabel**  
**Table** 4.66

**Jumlah Usaha Pertanian Perorangan Menurut Kecamatan dan Jenis Irigasi Pada Lahan Sawah dan Bukan Sawah (unit), 2023**  
**Number of Individual Agricultural Holdings by District and Type of Irrigation on Rice-Field Area or Non-Rice-Field Area (units), 2023**

Kecamatan Subdistrict	Irigasi Permukaan Tanah/Irigasi Gravitasi Surface Irrigation			Irigasi Bawah Tanah Groundwater Irrigation		
	Sawah Right of Rice-Field Area	Bukan Sawah Non-Rice- Field Area	Sawah atau Bukan Sawah Rice-Field Area and Non-Rice- Field Area	Sawah Right of Rice-Field Area	Bukan Sawah Non-Rice- Field Area	Sawah atau Bukan Sawah Rice-Field Area and Non-Rice- Field Area
(1)	(2)	(3)	(4)	(5)	(6)	(7)
Sopai	518	9	522	-	1	2
Kesu	47	4	51	-	-	-
Sanggalangi	159	5	160	4	-	4
Buntao	19	1	20	1	-	1
Rantebua	274	35	283	-	67	67
Nanggala	8	1	8	-	-	-
Tondon	258	77	287	-	-	-
Tallunglipu	3	3	5	-	-	-
Rantepao	353	10	357	-	-	-
Tikala	1.108	201	1.153	2	-	2
Sesean	53	2	55	-	-	-
Balusu	18	3	19	-	-	-
Sa'dan	601	46	604	-	-	-
Bengkelekila	-	-	-	-	-	-
Sesean Suloara	24	1	24	1	2	2
Kapala Pitu	626	67	647	-	-	-
Dende Piongan Napo	1.145	38	1.150	1	-	1
Awan Rante Karua	319	68	326	2	-	2
Rindingalo	597	6	598	1	-	1
Buntu Pepasan	1.017	85	1.066	73	14	76
Baruppu	734	33	740	-	-	-
<b>Toraja Utara</b>	<b>7.881</b>	<b>695</b>	<b>8.075</b>	<b>85</b>	<b>84</b>	<b>158</b>



Lanjutan Tabel/Continued Table 4.66

Kecamatan Subdistrict	Irigasi Siraman Sprinkler Irrigation			Irigasi Tetesan Drip Irrigation		
	Sawah Right of Rice-Field Area	Bukan Sawah Non-Rice- Field Area	Sawah atau Bukan Sawah Rice-Field Area and Non-Rice- Field Area	Sawah Right of Rice-Field Area	Bukan Sawah Non-Rice- Field Area	Sawah atau Bukan Sawah Rice-Field Area and Non-Rice- Field Area
(1)	(8)	(9)	(10)	(11)	(12)	(13)
Sopai	-	1	1	-	-	-
Kesu	-	-	-	-	-	-
Sanggalangi	-	-	-	1	-	1
Buntao	-	1	1	-	-	-
Rantebua	-	-	-	-	-	-
Nanggala	-	-	-	-	-	-
Tondon	1	1	2	-	-	-
Tallunglipu	-	1	1	-	1	1
Rantepao	-	2	2	-	-	-
Tikala	-	-	-	-	1	1
Sesean	-	1	1	-	-	-
Balusu	3	-	3	2	2	2
Sa'dan	2	4	4	-	-	-
Bengkelekila	-	-	-	-	-	-
Sesean Suloa	-	-	-	117	104	144
Kapala Pitu	-	1	1	-	-	-
Dende Piongan Napo	-	-	-	-	-	-
Awan Rante Karua	-	1	1	3	2	5
Rindingalo	-	-	-	-	-	-
Buntu Pepasan	-	11	11	1	-	1
Baruppu	-	-	-	-	-	-
<b>Toraja Utara</b>	<b>6</b>	<b>24</b>	<b>28</b>	<b>124</b>	<b>110</b>	<b>155</b>





Lanjutan Tabel/Continued Table 4.66

Kecamatan Subdistrict	Irigasi Lainnya Other Irrigation			Tidak Beririgasi No Irrigation		
	Sawah Right of Rice-Field Area	Bukan Sawah Non-Rice- Field Area	Sawah atau Bukan Sawah Rice-Field Area and Non-Rice- Field Area	Sawah Right of Rice-Field Area	Bukan Sawah Non-Rice- Field Area	Sawah atau Bukan Sawah Rice-Field Area and Non-Rice- Field Area
(1)	(14)	(15)	(16)	(17)	(18)	(19)
Sopai	111	3	114	905	2.381	2.454
Kesu	6	-	6	756	2.136	2.279
Sanggalangi	-	-	-	1.490	1.958	2.240
Buntao	14	2	16	1.420	1.927	2.013
Rantebua	43	19	58	993	1.526	1.542
Nanggala	3	2	3	1.649	1.605	1.818
Tondon	8	1	8	1.105	1.775	1.823
Tallunglipu	2	-	2	454	1.603	1.654
Rantepao	-	-	-	73	1.931	1.938
Tikala	2	18	18	224	1.723	1.758
Sesean	80	10	83	1.502	2.048	2.231
Balusu	776	175	792	535	1.413	1.422
Sa'dan	215	29	224	1.174	2.312	2.522
Bengkelekila	-	-	-	883	958	1.004
Sesean Suloa	3	1	3	769	963	1.033
Kapala Pitu	-	-	-	182	992	1.006
Dende Piongan Napo	-	-	-	296	1.463	1.504
Awan Rante Karua	131	28	133	346	626	745
Rindingalo	78	4	79	657	1.435	1.494
Buntu Pepasan	-	-	-	83	1.685	1.693
Baruppu	11	1	11	40	922	924
<b>Toraja Utara</b>	<b>1.483</b>	<b>293</b>	<b>1.550</b>	<b>15.536</b>	<b>33.382</b>	<b>35.097</b>



**BAB**  

---

**CHAPTER**

**5**

<https://torutkab.bps.go.id>

**KEHUTANAN**  
**FORESTRY**







## PENJELASAN TEKNIS

## TECHNICAL NOTES

1. **Jumlah Usaha Pertanian Perorangan (UTP) Kehutanan** adalah adalah banyaknya unit usaha perorangan yang melakukan kegiatan budi daya/ pembibitan tanaman kehutanan, penangkaran tumbuhan/satwa liar, serta pemungutan hasil hutan dan/atau perburuan dan panangkapan satwa liar dengan tujuan sebagian atau seluruhnya untuk dijual/ditukar atas risiko usaha.
  2. **Jumlah Pengelola Usaha Pertanian Perorangan Kehutanan** adalah banyaknya pengelola usaha kehutanan yang memiliki tanggung jawab teknis dan ekonomi dalam unit usaha, serta dapat melakukannya sendiri secara langsung atau dapat mempekerjakan orang lain untuk melakukannya.
  3. **Usaha Tanaman Kehutanan** adalah kegiatan kehutanan yang menghasilkan produk tanaman kehutanan (kayu, daun, getah, dan lain-lain) termasuk usaha pembibitan dengan tujuan sebagian atau seluruh hasilnya dijual/ditukar atas risiko usaha.
  4. **Tanaman Kehutanan** adalah tanaman tahunan yang berumur panjang, berbatang keras, dan biasanya bentuk produksinya adalah batang/kayu, seperti akasia, jabon, jati, mahoni, sengon, dan lain-lain. Namun, ada beberapa komoditas tanaman kehutanan bentuk produksinya bukan batang/kayu, seperti bambu, kayu putih, dan pinus.
  5. **Bibit tanaman** adalah pohon anakan dari tanaman induk siap untuk ditanam/ masih dalam polybag. Bibit tanaman yang dicakup adalah seluruh bibit tanaman yang disemai dan sudah tumbuh tunas
1. **Number of Forestry Individual Agricultural Holdings** is the number of individual agricultural holdings engage in forestry plant cultivation/plant nursery, wild plants/animals captive breeding, as well as collecting forest products and/ or hunting and capturing wild animals with the intention of partially or entirely selling/exchanging their products at the business risk.
  2. **Number of Forestry Individual Agricultural Holders** is the number of forestry business managers who holds technical and economic responsibilities within the business unit, and can either carry them out directly themselves or employ others to do so.
  3. **Forestry Plant Activities** are forestry activities that produce forestry plant products (wood, leaves, latex, etc.) including plant nursery with the aim of partially or entirely selling/exchanging the resulting produce at the risk of the business.
  4. **Forestry Plants** are perennial plants with long life-span, hard stems, and typically produce stem/wood, such as Acacia, Jabon, Teak, Mahogany, Albizia, and others. However, there are several forestry plant whose form of production is not stems/wood, such as bamboo, eucalyptus and pine.
  5. **Plant Seedlings** are young trees derived from parent plants ready for planting/ still in polybags. The plant seedlings covered include all plant seedlings that have been sown and have sprouted.



6. **Jenis Kegiatan Usaha Kehutanan Lainnya** terdiri dari usaha penangkaran tumbuhan/satwa liar, usaha pemungutan hasil hutan, dan usaha perburuan dan penangkapan satwa liar.
  7. **Usaha Penangkaran Tumbuhan/Satwa Liar** adalah kegiatan kehutanan yang mengupayakan pembiakan tumbuhan/satwa liar melalui pengembangbiakan dan pembesaran dengan tetap mempertahankan jenisnya, dengan tujuan sebagian atau seluruh hasilnya dijual/ditukar.
  8. **Usaha Pemungutan Hasil Hutan** adalah kegiatan mengambil benda-benda hayati di hutan/kawasan hutan, dengan tujuan sebagian atau seluruh hasilnya dijual/ditukar. Jenis hasil hutan yang biasa dipungut, seperti: kayu bakar, madu, bambu, rotan, getah-getahan, buah-buahan, dll.
  9. **Usaha Perburuan dan Penangkapan Satwa Liar** adalah kegiatan berburu dan menangkap satwa liar dan/atau mengambil bagian-bagiannya, dengan tujuan sebagian atau seluruh hasilnya dijual/ditukar, misalnya penangkapan ular, buaya, ayam hutan, dll.
  10. **Jumlah Rumah Tangga Usaha Kehutanan** adalah banyaknya rumah tangga yang melakukan kegiatan budi daya/pembibitan tanaman kehutanan, penangkaran tumbuhan/satwa liar, serta pemungutan hasil hutan dan/atau perburuan dan penangkapan satwa liar dengan tujuan sebagian atau seluruhnya untuk dijual/ditukar atas risiko usaha.
  11. **Jumlah Rumah Tangga Usaha Tanaman Kehutanan** adalah banyaknya rumah tangga yang anggota rumah tangganya melakukan kegiatan kehutanan yang menghasilkan produk tanaman
6. **Type of Other Forestry Activities** consist of wild plant/animal captive breeding businesses, forest product collection businesses, and wild animal hunting and capturing businesses.
  7. **Wild Plant/Animal Captive Breeding Activities** is a forestry activity that seeks to breed wild plants/animals through breeding and rearing while maintaining their species, with the aim of selling/exchanging some or all of the results.
  8. **Forest Product Collection Activities** is the activity of collecting biological objects in forests/forest areas, with the aim of selling/exchanging some or all of the results. Types of forest products that are usually collected, such as: firewood, honey, bamboo, rattan, latex, fruit, etc.
  9. **Wild Animal Hunting and Capturing Activities** is the activity of hunting and capturing wild animals and/or taking their parts, with the aim of selling/exchanging some or all of the results, for example catching snakes, crocodiles, partridges, etc.
  10. **Number of Forestry Households** is the number of households carrying out forestry plant cultivation/nursery activities, captive breeding wild plants/animals, as well as collecting forest products and/or hunting and capturing wild animals with the purpose of selling/exchanging some or all of the results at the business risk.
  11. **Number of Forestry Plant Households** is the number of households whose household members engage in forestry activities that produce forestry plant



kehutanan (kayu, daun, getah, dan lain-lain) termasuk usaha pembibitan dengan tujuan sebagian atau seluruh hasilnya dijual/ditukar atas risiko usaha.

**12. Jumlah Usaha Pertanian Perorangan Tanaman Kehutanan** adalah banyaknya unit usaha pertanian perorangan yang melakukan kegiatan kehutanan yang menghasilkan produk tanaman kehutanan (kayu, daun, getah, dan lain-lain) termasuk usaha pembibitan dengan tujuan sebagian atau seluruh hasilnya dijual/ditukar atas risiko usaha.

**13. Jumlah Rumah Tangga Usaha Budi Daya Tanaman Kehutanan** adalah banyaknya rumah tangga yang anggota rumah tangganya melakukan kegiatan pemeliharaan tanaman kehutanan yang dilakukan pada suatu areal lahan untuk diambil manfaat/hasil panennya dengan tujuan sebagian atau seluruh hasilnya dijual/ditukar atas risiko usaha.

**14. Jumlah Usaha Pertanian Perorangan Budi Daya Tanaman Kehutanan** adalah banyaknya unit usaha pertanian perorangan yang melakukan kegiatan pemeliharaan tanaman kehutanan yang dilakukan pada suatu areal lahan untuk diambil manfaat/hasil panennya dengan tujuan sebagian atau seluruh hasilnya dijual/ditukar atas risiko usaha.

**15. Jumlah Rumah Tangga Usaha Pembibitan Tanaman Kehutanan** adalah banyaknya rumah tangga yang anggota rumah tangganya melakukan kegiatan memperbanyak anakan tanaman kehutanan baik dari biji, stek, dan/atau okulasi dengan tujuan sebagian atau seluruh hasil dijual/ditukar atas risiko usaha.

*products (wood, leaves, latex, etc.) including plant nursery with the aim of partially or entirely selling/exchanging the resulting produce at the risk of the business.*

**12. Number of Forestry Plant Individual Agricultural Holdings** is the number of individual agricultural holdings engage in forestry activities that produce forestry plant products (wood, leaves, latex, etc.) including plant nursery with the aim of partially or entirely selling/exchanging the resulting produce at the risk of the business.

**13. Number of Forestry Plant Cultivation Households** is the number of households whose household members engage in forestry plant maintenance activities on a certain land area for the purpose of harvesting benefits with the aim of partially or entirely selling/exchanging the resulting produce at the risk of the business.

**14. Number of Forestry Plant Cultivation Individual Agricultural Holdings** is the number of individual agricultural holdings engage in forestry plant maintenance activities on a certain land area for the purpose of harvesting benefits with the aim of partially or entirely selling/exchanging the resulting produce at the risk of the business.

**15. Number of Forestry Plant Nursery Households** is the number of households whose members engage in activities to propagate forestry plant seedlings, either from seeds, cuttings, and/or grafting, with the aim of partially or entirely selling/exchanging the resulting produce at the risk of the business.



- 16. Jumlah Usaha Pertanian Perorangan Pembibitan Tanaman Kehutanan** adalah banyaknya unit usaha pertanian perorangan yang melakukan kegiatan memperbanyak anakan tanaman kehutanan baik dari biji, stek, dan/atau okulasi dengan tujuan sebagian atau seluruh hasil dijual/ditukar atas risiko usaha.
- 17. Jumlah Rumah Tangga Usaha Penangkaran Tumbuhan/Satwa Liar** adalah banyaknya rumah tangga yang anggota rumah tangganya melakukan kegiatan kehutanan yang mengupayakan pembiakan tumbuhan/satwa liar melalui pengembangbiakan dan pembesaran dengan tetap mempertahankan jenisnya, dengan tujuan sebagian atau seluruh hasilnya dijual/ditukar atas risiko usaha.
- 18. Jumlah Usaha Pertanian Perorangan Penangkaran Tumbuhan/Satwa Liar** adalah banyaknya unit usaha pertanian perorangan yang mengupayakan pembiakan tumbuhan/satwa liar melalui pengembangbiakan dan pembesaran dengan tetap mempertahankan jenisnya, dengan tujuan sebagian atau seluruh hasilnya dijual/ditukar atas risiko usaha.
- 19. Jumlah Rumah Tangga Usaha Penangkaran Satwa Liar** adalah banyaknya rumah tangga yang anggota rumah tangganya mengupayakan pembiakan satwa liar melalui pengembangbiakan dan pembesaran dengan tetap mempertahankan jenisnya, dengan tujuan sebagian atau seluruh hasilnya dijual/ditukar atas risiko usaha.
- 20. Jumlah Usaha Pertanian Perorangan Kehutanan Penangkaran Satwa Liar** adalah banyaknya unit usaha pertanian
- 16. Number of Forestry Plant Nursery Individual Agricultural Holdings** is number of individual agricultural holdings engage in activities to propagate forestry plant seedlings, either from seeds, cuttings, and/or grafting, with the aim of partially or entirely selling/exchanging the resulting produce at the risk of the business.
- 17. Number of Wild Plant/Animal Captive Breeding Households** is the number of households whose household members engage in activities that aims to propagate wild plants/animals through breeding and rearing while preserving their species, with the intention of partially or entirely selling/exchanging their products at the risk of the business.
- 18. Number of Wild Plant/Animal Captive Breeding Individual Agricultural Holdings** is the number of individual agricultural holdings that aims to propagate wild plants/animals through breeding and rearing while preserving their species, with the intention of partially or entirely selling/exchanging their products at the risk of the business.
- 19. Number of Wild Animal Captive Breeding Households** is the number of households whose household members engage in activities that aims to propagate wild animals through breeding and rearing while preserving their species, with the intention of partially or entirely selling/exchanging their products at the risk of the business.





perorangan yang mengupayakan pembiakan satwa liar melalui pengembangbiakan dan pembesaran dengan tetap mempertahankan jenisnya, dengan tujuan sebagian atau seluruh hasilnya dijual/ditukar atas risiko usaha.

**21. Jumlah Rumah Tangga Usaha Penangkaran Tumbuhan Liar**

adalah banyaknya rumah tangga yang anggota rumah tangganya mengupayakan pembiakan tumbuhan liar melalui pengembangbiakan dan pembesaran dengan tetap mempertahankan jenisnya, dengan tujuan sebagian atau seluruh hasilnya dijual/ditukar atas risiko usaha.

**22. Jumlah Usaha Pertanian Perorangan Penangkaran Tumbuhan Liar**

adalah banyaknya unit usaha pertanian perorangan yang mengupayakan pembiakan tumbuhan liar melalui pengembangbiakan dan pembesaran dengan tetap mempertahankan jenisnya, dengan tujuan sebagian atau seluruh hasilnya dijual/ditukar atas risiko usaha.

**23. Jumlah Rumah Tangga Usaha Perburuan dan Penangkapan Satwa Liar**

adalah banyaknya rumah tangga yang anggota rumah tangganya melakukan kegiatan berburu atau menangkap satwa liar dan/atau mengambil bagian-bagiannya, dengan tujuan sebagian atau seluruh hasilnya dijual/ditukar atas risiko usaha, misalnya penangkapan ular, buaya, ayam hutan, dll.

**24. Jumlah Usaha Pertanian Perorangan Perburuan dan Penangkapan Satwa Liar**

adalah banyaknya unit usaha pertanian perorangan yang melakukan kegiatan berburu atau menangkap satwa liar dan/atau mengambil bagian-bagiannya,

**20. *Number of Wild Animal Captive Breeding Individual Agricultural Holdings*** is the number of individual agricultural holdings that aims to propagate wild animal through breeding and rearing while preserving their species, with the intention of partially or entirely selling/exchanging their products at the risk of the business.

**21. *Number of Wild Plant Captive Breeding Households*** is the number of households whose household members engage in activities that aims to propagate wild plants through breeding and rearing while preserving their species, with the intention of partially or entirely selling/exchanging their products at the risk of the business.

**22. *Number of Wild Plant Captive Breeding Individual Agricultural Holdings*** is the number of individual agricultural holdings that aims to propagate wild plants through breeding and rearing while preserving their species, with the intention of partially or entirely selling/exchanging their products at the risk of the business.

**23. *Number of Hunting dan Capturing Wild Animal Households*** is the number of households whose household members engage in hunting and capturing wild animals and/or taking their parts, with the intention of partially or entirely selling/exchanging their products at the risk of the business, for example catching snakes, crocodiles, junglefowl, etc.

**24. *Number of Hunting dan Capturing Wild Animal Individual Agricultural Holdings*** is many individual agricultural business



dengan tujuan sebagian atau seluruh hasilnya dijual/ditukar atas risiko usaha, misalnya penangkapan ular, buaya, ayam hutan, dll.

25. **Jumlah Rumah Tangga Usaha Pemungutan Hasil Hutan** adalah banyaknya rumah tangga yang anggota rumah tangganya melakukan kegiatan mengambil benda-benda hayati di hutan/kawasan hutan, dengan tujuan sebagian atau seluruh hasilnya dijual/ditukar atas risiko usaha.
26. **Jumlah Usaha Pertanian Perorangan Pemungutan Hasil Hutan** adalah banyaknya unit usaha pertanian perorangan yang melakukan kegiatan mengambil benda-benda hayati di hutan/kawasan hutan, dengan tujuan sebagian atau seluruh hasilnya dijual/ditukar atas risiko usaha.
27. **Jenis Komoditas Tanaman kehutanan** adalah nama tanaman kehutanan yang diusahakan.
28. **Kondisi Utama Tanaman Tunggal** adalah pola penanaman satu jenis tanaman yang ditanam dalam suatu bidang lahan pada satu periode/musim tanam (monokultur).
29. **Kondisi Utama Tanaman Campuran** adalah pola penanaman dua macam atau lebih jenis tanaman di dalam suatu bidang lahan secara tidak teratur (tanpa jarak tanam dan larikan yang teratur).
30. **Kondisi Utama Tanaman Tumpang Sari** adalah pola penanaman dua jenis tanaman atau lebih yang umurnya sama dengan jarak tanam dan larikan yang teratur, salah satu tanaman tersebut merupakan tanaman pokok, serta penanaman dan pemanenan bisa dilakukan bersamaan.

*units engage in hunting or capturing wild animals and/or taking their parts, with the intention of partially or entirely selling/exchanging their products at the risk of the business, for example catching snakes, crocodiles, partridges, etc.*

25. **Number of Forest Products Collection Households** is the number of households whose household members engage in the activities of collecting biological objects in forests/forest areas, with the intention of partially or entirely selling/exchanging their products at the risk of the business.
26. **Number of Forest Products Collection Individual Agricultural Holdings** is the number of individual agricultural holdings engage in activities of gathering natural objects from forests/forest areas, with the intention of partially or entirely selling/exchanging their products at the risk of the business.
27. **Type of Forestry Plant Commodities** is the name of the forestry plants cultivated.
28. **Main Condition of the Plant-Single Cropping** is a planting pattern of a single type of crops cultivated in a plot of land during one planting period/season (monoculture).
29. **Main Condition of the Plant-Main Conditions: Mixed Cropping** is a planting pattern of two or more types of crops in an area of land in an irregular manner (without regular planting distance or arrangements)
30. **Main Condition of the Plant-Intercropping Cropping** is a planting pattern of two or more types of crops with the same age at regular planting distance and



- 31. Kondisi Utama Tanaman Asosiasi antara Semusim dan Tahunan** adalah pola penanaman tanaman semusim ditanam di antara tanaman tahunan dengan jarak tanam dan larikan yang teratur dalam satu bidang lahan (tanaman sela).
- 32. Bentuk Penanam Berjajar rapi/teratur** adalah bentuk penanaman tanaman atau pohon secara teratur dan sistematis (memiliki jarak tanam dan larikan yang teratur).
- 33. Bentuk Penanaman Terpencar** adalah bentuk penanaman tanaman atau pohon secara terpencar dengan sedemikian rupa sehingga tidak mungkin memperkirakan luasnya (tanpa jarak tanam dan larikan yang teratur).
- 34. Kelompok Umur Tanaman Kehutanan** adalah kumpulan tanaman kehutanan yang memiliki kriteria umur tanaman yang sama.
- 35. Sistem Pemanenan Dipanen Sendiri** adalah pemanenan yang dilakukan sendiri oleh unit usaha pertanian, termasuk menggunakan tenaga kerja dibayar, menggunakan tenaga kerja tidak dibayar, maupun secara borongan/bawon.
- 36. Sistem Pemanenan Dijonkan** adalah tanaman dijual sebelum masa panen dan pemeliharaan sampai dengan pemanenan menjadi tanggung jawab pengijon.
- 37. Sistem Pemanenan Ditebaskan** adalah apabila tanaman dijual dilokasi kepada penebas pada saat tanaman sudah siap untuk dipanen. Unit usaha akan menerima harga yang sudah disetujui oleh kedua belah pihak dan pelaksanaan panen menjadi tanggung jawab penebas.
- arrangement, with one type of the crop serves as the main crops. Planting and harvesting can be done simultaneously.*
- 31. Main Condition of the Plant-Association of Annual and Perennial Crops** is a planting pattern in which annual crops are cultivated among perennial crops with regular planting distances and arrangements in one area of land.
- 32. Neatly Lined Planting** is a form of planting plants or trees in an orderly and systematically (having regular spacing and arrangements).
- 33. Scattered Planting** is a form of planting plants or trees scattered in such a way that it is impossible to estimate their area (without regular spacing and arrangement).
- 34. Age Group of Cultivated Forestry Plants** is a collection of forestry plants that have the same plant age criteria.
- 35. Self-Harvested** is harvesting carried out by agricultural business units themselves, including using paid labor, using unpaid labor, or on a wholesale basis.
- 36. Ijon/Sold Long Before the Harvest** means that the plants are sold before the harvest period and the maintenance of the plant up to harvesting is the responsibility of the person who buy it.
- 37. Tebas/Sold Right Before the Harvest** is when the plants are sold on site to the cutters when the plants are ready to be harvested. The business unit will receive



38. **Sistem Pemanenan Belum Panen** adalah kondisi petani belum melakukan pemanenan pada periode yang ditanyakan.
39. **Jumlah Tanaman Kehutanan** adalah jumlah pohon tanaman kehutanan, rumpun bambu, lajar rotan yang dibudidayakan.
40. **Jumlah Usaha Kehutanan Lainnya** adalah banyaknya unit usaha yang mengusahakan/mengelola penangkaran tumbuhan/satwa liar, pemungutan hasil hutan, dan perburuan/penangkapan satwa liar.
41. **Jumlah Tanaman Kehutanan yang Dibudidayakan** adalah banyaknya tanaman kehutanan yang dibudidayakan oleh rumah tangga/usaha pertanian perorangan budi daya tanaman kehutanan.
42. **Rata-rata Jumlah Tanaman Kehutanan yang Diusahakan per Rumah Tangga Usaha Budi Daya Tanaman Kehutanan** adalah jumlah tanaman kehutanan yang diusahakan dibagi jumlah rumah tangga usaha budi daya tanaman kehutanan
43. **Rata-rata Jumlah Tanaman Kehutanan yang Diusahakan per Usaha Perorangan Pertanian Budi Daya Tanaman Kehutanan** adalah jumlah tanaman kehutanan yang diusahakan dibagi jumlah unit usaha yang mengusahakan komoditas
44. **Satwa Liar** adalah satwa yang masih mempunyai sifat liar, kemurnian jenis dan genetik yang hidup di alam bebas maupun yang dipelihara oleh manusia.
45. **Jenis Komoditas Satwa Liar** adalah nama komoditas dari usaha penangkaran satwa liar.
- the price agreed upon by both parties and the harvesting process is the responsibility of the person who buy.*
38. **Not Yet Harvested** is a condition in which farmers have not yet conducted harvesting on the period specified on the question.
39. **Number of Forestry Plants** is the number of trees of forestry plant, bamboo clumps, and rattan cultivated.
40. **Number of Other Forestry Activities** is the number of business units engage in operating/managing wild animal/plant captive breeding, collecting forest products, and hunting/capturing wild animals.
41. **Number of Forestry Plants Cultivated** is the number of forestry plants cultivated by forestry plant cultivation households/ individual agricultural holdings.
42. **Average Number of Plants Cultivated by Forestry Plant Cultivation Households** is the number of forestry plants cultivated divided by the number of forestry plant cultivation households.
43. **Average Number of Plants Cultivated by Forestry Plant Cultivation Individual Agricultural Holdings** is the number of forestry plants cultivated divided by the number of individual agricultural holdings cultivating the commodity.
44. **Wild Animals** are animals that still have wild characteristics, pure species and genetics that live in the wild or are kept



46. **Jumlah Satwa Liar Hasil Usaha Penangkaran** adalah banyaknya satwa liar yang dihasilkan dari kegiatan penangkaran melalui pembiakan dan pembesaran satwa dengan mempertahankan jenisnya.
47. **Izin Penangkaran Tumbuhan/Satwa Liar** adalah persetujuan yang diperoleh dari pihak berwenang untuk melakukan penangkaran tumbuhan/satwa liar, dapat berasal dari Kementerian Lingkungan Hidup dan Kehutanan, Dinas Kehutanan, Bupati/Walikota, Camat, Lurah/Kepala Desa, atau Lainnya.
48. **Tumbuhan Liar** adalah tumbuhan yang hidup di darat dan di air yang masih mempunyai sifat-sifat alami, contohnya anggrek hutan, kaktus hibrida, lidah buaya hutan, dan lain-lain.
49. **Jenis Komoditas Tumbuhan Liar** adalah Nama komoditas dari usaha penangkaran tumbuhan/satwa liar
50. **Izin Pemungutan Hasil Hutan dan/atau Perburuan dan Penangkapan Satwa Liar** adalah persetujuan dari pihak yang berwenang untuk melakukan kegiatan pemungutan hasil hutan dan/atau perburuan dan penangkapan satwa liar, Izin dapat berasal dari Kementerian Lingkungan Hidup dan Kehutanan, Dinas Kehutanan, Bupati/Walikota, Camat, Lurah/Kepala Desa, Lainnya.
51. **Jenis Komoditas Hasil Hutan** adalah nama komoditas dari usaha pemungutan hasil hutan.
52. **Pemanfaatan Produksi Belum Dijual** jika hasil produksinya belum ada yang dijual, termasuk jika tanaman belum panen atau sudah panen tetapi belum dijual (masih disimpan).
45. **Type of Wild Animal** is the name of the commodity from the wild animal captive breeding business.
46. **Number of Wild Animals resulted from Captive Breeding Activities** is the number of wild animals produced from captive breeding business through breeding and rearing of the animals while preserving their species.
47. **Wild Plant/Animal Captive Breeding Permit** is approval obtained from the authorities to carry out wild plant/animal captive breeding, which can come from the Ministry of Environment and Forestry, Forestry Service, Regent/Mayor, District Head, Village Head, or Others.
48. **Wild Plants** are plants that grow on land or in water which still retain their natural characteristics, such as: forest orchids, hybrid cacti, forest aloe vera, etc.
49. **Type of Wild Plant Commodities** is the name of the commodity from the wild plant/animal captive breeding business.
50. **Forest Products Collection Permit and/ or Hunting and Capturing Wild Animals Permit** is approval from the authorized party to carry out activities for collecting forest products and/or hunting and capturing wild animals. The permit can come from the Ministry of Environment and Forestry, Forestry Service, Regent/Mayor, Subdistrict Head, Village Head, Others.
51. **Type of Forest Product** is the name of the commodity from the forest product collection business.

53. **Pemanfaatan Produksi Seluruhnya Dijual** jika seluruh produksi untuk dijual/ditukar.
54. **Pemanfaatan Produksi Sebagian Besar Dijual** jika persentase produksi yang dijual/ditukar lebih besar daripada persentase produksi yang dikonsumsi sendiri.
55. **Pemanfaatan Produksi Sebagian Besar Dikonsumsi Sendiri** jika persentase produksi yang dikonsumsi sendiri lebih besar daripada persentase produksi yang dijual/ditukar.
56. **Lokasi Jumlah Tanaman Rumah Tangga Usaha Pertanian** berdasarkan lokasi tempat tinggal kepala rumah tangga usaha pertanian.
57. **Lokasi Jumlah Tanaman Usaha Pertanian Perorangan** berdasarkan lokasi tempat tinggal pengelola usaha pertanian perorangan.
52. **Product Utilization-Not Yet Being Sold** is the situation where the production have not been sold yet, including if the plants are not yet harvested or have been harvested but not sold yet (still being stored).
53. **Product Utilization-Sold Entirely** is the situation where all production is for sale/ exchange.
54. **Product Utilization-Mainly for Sale** if the percentage of production sold/ exchanged is greater than the percentage of production consumed by oneself.
55. **Product Utilization-Mainly for Own Consumption** if the percentage of production consumed by oneself is greater than the percentage of production sold/ exchanged.
56. **The Location of the Number of Plant for Agricultural Households** is based on the location where the head of agricultural household lives.
57. **The Location of the Number of Plant for Individual Agricultural Holdings** is is based on the location where individual agricultural holder lives.



**Tabel**  
**Table**

5.1

**Jumlah Usaha Pertanian Perorangan (UTP) Kehutanan Menurut Provinsi (unit), 2023**  
**Number of Forestry Individual Agricultural Holdings by Province (units), 2023**

Kecamatan District	Jumlah Usaha Pertanian Perorangan (UTP) Kehutanan Number of Forestry Individual Agricultural Holdings
(1)	(2)
Sopai	84
Kesu	5
Sanggalangi	6
Buntao	389
Rantebua	185
Nanggala	21
Tondon	0
Tallunglipu	1
Rantepao	29
Tikala	0
Sesean	1
Balusu	0
Sa'dan	11
Bengkelekila	0
Sesean Suloara	0
Kapala Pitu	0
Dende Piongan Napo	3
Awan Rante Karua	14
Rindingallo	9
Buntu Pepasan	28
Baruppu	22
Toraja Utara	808

**Tabel**  
**Table** 5.2

**Jumlah Pengelola Usaha Pertanian Perorangan Kehutanan Menurut Provinsi, Jenis Usaha Kehutanan, dan Jenis Kelamin (orang), 2023**  
**Number of Forestry Individual Agricultural Holders by Province, Type of Forestry Activities and Sex (person), 2023**

Kecamatan District	Usaha Pertanian Perorangan Kehutanan <sup>1</sup> Forestry Individual Agricultural Holdings <sup>1</sup>		
	Laki-laki Male	Perempuan Female	Jumlah Total
(1)	(2)	(3)	(4)
Sopai	66	18	84
Kesu	5	0	5
Sanggalangi	3	3	6
Buntao	346	43	389
Rantebua	152	33	185
Nanggala	19	2	21
Tondon	0	0	0
Tallunglipu	1	0	1
Rantepao	28	1	29
Tikala	0	0	0
Sesean	1	0	1
Balusu	0	0	0
Sa'dan	11	0	11
Bengkelekila	0	0	0
Sesean Suloara	0	0	0
Kapala Pitu	0	0	0
Dende Piongan Napo	2	1	3
Awan Rante Karua	14	0	14
Rindingallo	7	2	9
Buntu Pepasan	26	2	28
Baruppu	21	1	22
<b>Toraja Utara</b>	<b>702</b>	<b>106</b>	<b>808</b>





Lanjutan Tabel/Continued Table 5.2

Kecamatan District	Usaha Pertanian Perorangan Budi Daya Tanaman Kehutanan Forestry Plant Cultivation Individual Agricultural Holdings		
	Laki-laki Male	Perempuan Female	Jumlah Total
(1)	(5)	(6)	(7)
Sopai	66	18	84
Kesu	5	0	5
Sanggalangi	3	3	6
Buntao	343	43	386
Rantebua	152	33	185
Nanggala	14	2	16
Tondon	0	0	0
Tallunglipu	1	0	1
Rantepao	28	1	29
Tikala	0	0	0
Sesean	1	0	1
Balusu	0	0	0
Sa'dan	9	0	9
Bengkelekila	0	0	0
Sesean Suloara	0	0	0
Kapala Pitu	0	0	0
Dende Piongan Napo	2	1	3
Awan Rante Karua	14	0	14
Rindingallo	7	2	9
Buntu Pepasan	25	2	27
Baruppu	0	0	0
Toraja Utara	670	105	775



Lanjutan Tabel/Continued Table 5.2

Kecamatan District	Usaha Pertanian Perorangan Pembibitan Tanaman Kehutanan Forestry Plant Nursery Individual Agricultural Holdings		
	Laki-laki Male	Perempuan Female	Jumlah Total
(1)	(8)	(9)	(10)
Sopai	0	0	0
Kesu	0	0	0
Sanggalangi	0	0	0
Buntao	0	0	0
Rantebua	0	0	0
Nanggala	1	0	1
Tondon	0	0	0
Tallunglipu	0	0	0
Rantepao	0	0	0
Tikala	0	0	0
Sesean	0	0	0
Balusu	0	0	0
Sa'dan	2	0	2
Bengkelekila	0	0	0
Sesean Suloara	0	0	0
Kapala Pitu	0	0	0
Dende Piongan Napo	0	0	0
Awan Rante Karua	0	0	0
Rindingallo	0	0	0
Buntu Pepasan	0	0	0
Baruppu	0	0	0
Toraja Utara	3	0	3



Lanjutan Tabel/Continued Table 5.2

Kecamatan District	Usaha Pertanian Perorangan Penangkaran Tumbuhan/Satwa Liar Wild Plant/Animal Captive Breeding Individual Agricultural Holdings		
	Laki-laki Male	Perempuan Female	Jumlah Total
(1)	(11)	(12)	(13)
Sopai	0	0	0
Kesu	0	0	0
Sanggalangi	0	0	0
Buntao	0	0	0
Rantebua	0	0	0
Nanggala	0	0	0
Tondon	0	0	0
Tallunglipu	0	0	0
Rantepao	0	0	0
Tikala	0	0	0
Sesean	0	0	0
Balusu	0	0	0
Sa'dan	0	0	0
Bengkelekila	0	0	0
Sesean Suloara	0	0	0
Kapala Pitu	0	0	0
Dende Piongan Napo	0	0	0
Awan Rante Karua	0	0	0
Rindingallo	0	0	0
Buntu Pepasan	0	0	0
Baruppu	0	0	0
Toraja Utara	0	0	0



Lanjutan Tabel/Continued Table 5.2

Kecamatan District	Usaha Pertanian Perorangan Penangkaran Satwa Liar Wild Animal Captive Breeding Individual Agricultural Holdings		
	Laki-laki Male	Perempuan Female	Jumlah Total
(1)	(14)	(15)	(16)
Sopai	0	0	0
Kesu	0	0	0
Sanggalangi	0	0	0
Buntao	0	0	0
Rantebua	0	0	0
Nanggala	0	0	0
Tondon	0	0	0
Tallunglipu	0	0	0
Rantepao	0	0	0
Tikala	0	0	0
Sesean	0	0	0
Balusu	0	0	0
Sa'dan	0	0	0
Bengkelekila	0	0	0
Sesean Suloara	0	0	0
Kapala Pitu	0	0	0
Dende Pongan Napo	0	0	0
Awan Rante Karua	0	0	0
Rindingallo	0	0	0
Buntu Pepasan	0	0	0
Baruppu	0	0	0
Toraja Utara	0	0	0



Lanjutan Tabel/Continued Table 5.2

Kecamatan District	Usaha Pertanian Perorangan Penangkaran Tumbuhan Liar Wild Plant Captive Breeding Individual Agricultural Holdings		
	Laki-laki Male	Perempuan Female	Jumlah Total
(1)	(17)	(18)	(19)
Sopai	0	0	0
Kesu	0	0	0
Sanggalangi	0	0	0
Buntao	0	0	0
Rantebua	0	0	0
Nanggala	0	0	0
Tondon	0	0	0
Tallunglipu	0	0	0
Rantepao	0	0	0
Tikala	0	0	0
Sesean	0	0	0
Balusu	0	0	0
Sa'dan	0	0	0
Bengkelekila	0	0	0
Sesean Suloara	0	0	0
Kapala Pitu	0	0	0
Dende Piongan Napo	0	0	0
Awan Rante Karua	0	0	0
Rindingallo	0	0	0
Buntu Pepasan	0	0	0
Baruppu	0	0	0
Toraja Utara	0	0	0



Lanjutan Tabel/Continued Table 5.2

Kecamatan District	Usaha Pertanian Perorangan Perburuan dan Penangkapan Satwa Liar Wild Animal Hunting and Capturing Individual Agricultural Holdings		
	Laki-laki Male	Perempuan Female	Jumlah Total
(1)	(20)	(21)	(22)
Sopai	0	0	0
Kesu	0	0	0
Sanggalangi	0	0	0
Buntao	0	0	0
Rantebua	0	0	0
Nanggala	3	0	3
Tondon	0	0	0
Tallunglipu	0	0	0
Rantepao	0	0	0
Tikala	0	0	0
Sesean	0	0	0
Balusu	0	0	0
Sa'dan	0	0	0
Bengkelekila	0	0	0
Sesean Suloara	0	0	0
Kapala Pitu	0	0	0
Dende Piongan Napo	0	0	0
Awan Rante Karua	0	0	0
Rindingallo	0	0	0
Buntu Pepasan	0	0	0
Baruppu	2	0	2
Toraja Utara	5	0	5



Lanjutan Tabel/Continued Table 5.2

Kecamatan District	Usaha Pertanian Perorangan Pemungutan Hasil Hutan Forest Product Collection Individual Agricultural Holdings		
	Laki-laki Male	Perempuan Female	Jumlah Total
(1)	(23)	(24)	(25)
Sopai	0	0	0
Kesu	0	0	0
Sanggalangi	0	0	0
Buntao	3	0	3
Rantebua	0	0	0
Nanggala	2	0	2
Tondon	0	0	0
Tallunglipu	0	0	0
Rantepao	0	0	0
Tikala	0	0	0
Sesean	0	0	0
Balusu	0	0	0
Sa'dan	0	0	0
Bengelekila	0	0	0
Sesean Suloara	0	0	0
Kapala Pitu	0	0	0
Dende Piongan Napo	0	0	0
Awan Rante Karua	0	0	0
Rindingallo	0	0	0
Buntu Pepasan	1	0	1
Baruppu	19	1	20
<b>Toraja Utara</b>	<b>25</b>	<b>1</b>	<b>26</b>

Catatan/Note: 'Satu UTP Kehutanan dapat mengusahakan lebih dari satu jenis usaha kehutanan/One Forestry Individual Agricultural Holdings can engage more than one type of forestry activities

**Tabel**  
**Table** 5.3

**Jumlah Rumah Tangga Usaha Tanaman Kehutanan Menurut Provinsi dan Jenis Usaha Tanaman Kehutanan (rumah tangga), 2023**  
**Number of Forestry Plant Households by Provinces and Type of Forestry Plant Activities (households), 2023**

Kecamatan District	Jenis Usaha Tanaman Kehutanan Type of Forestry Plant Activities	
	Hanya Melakukan Usaha Budi Daya Cultivation Only	Hanya Melakukan Usaha Pembibitan Nursery Only
(1)	(2)	(3)
Sopai	84	0
Kesu	5	0
Sanggalangi	6	0
Buntao	386	0
Rantebua	183	0
Nanggala	16	1
Tondon	0	0
Tallunglipu	1	0
Rantepao	29	0
Tikala	0	0
Sesean	1	0
Balusu	0	0
Sa'dan	9	2
Bengkelekila	0	0
Sesean Suloaara	0	0
Kapala Pitu	0	0
Dende Piongan Napo	3	0
Awan Rante Karua	14	0
Rindingallo	9	0
Buntu Pepasan	27	0
Baruppu	0	0
<b>Toraja Utara</b>	<b>773</b>	<b>3</b>





Lanjutan Tabel/Continued Table 5.3

Kecamatan District	Jenis Usaha Tanaman Kehutanan Type of Forestry Plant Activities		Jumlah Rumah Tangga Usaha Budi Daya Tanaman Kehutanan Total of Forestry Plant Cultivation Households	Jumlah Rumah Tangga Usaha Pembibitan Tanaman Kehutanan Total of Forestry Plant Nursery Households
	Melakukan Usaha Budi Daya dan Pembibitan Cultivation and Nursery	Jumlah Rumah Tangga Usaha Tanaman Kehutanan Number of Forestry Plant Households		
(1)	(4)	(5)	(6)	(7)
Sopai	0	84	84	0
Kesu	0	5	5	0
Sanggalangi	0	6	6	0
Buntao	0	386	386	0
Rantebua	0	183	183	0
Nanggala	0	17	16	1
Tondon	0	0	0	0
Tallunglipu	0	1	1	0
Rantepao	0	29	29	0
Tikala	0	0	0	0
Sesean	0	1	1	0
Balusu	0	0	0	0
Sa'dan	0	11	9	2
Bengkelekila	0	0	0	0
Sesean Suloaara	0	0	0	0
Kapala Pitu	0	0	0	0
Dende Piongan Napo	0	3	3	0
Awan Rante Karua	0	14	14	0
Rindingallo	0	9	9	0
Buntu Pepasan	0	27	27	0
Baruppu	0	0	0	0
Toraja Utara	0	776	773	3

**Tabel**  
**Table** 5.4

**Jumlah Usaha Pertanian Perorangan Tanaman Kehutanan Menurut Provinsi dan Jenis Usaha Tanaman Kehutanan (unit), 2023**  
**Number of Forestry Plant Individual Agricultural Holdings by Provinces and Types of Forestry Plant Activities (units), 2023**

Kecamatan District	Jenis Usaha Tanaman Kehutanan Type of Forestry Plant Activities	
	Hanya Melakukan Usaha Budi Daya Cultivation Only	Hanya Melakukan Usaha Pembibitan Nursery Only
(1)	(2)	(3)
Sopai	84	0
Kesu	5	0
Sanggalangi	6	0
Buntao	386	0
Rantebua	185	0
Nanggala	16	1
Tondon	0	0
Tallunglipu	1	0
Rantepao	29	0
Tikala	0	0
Sesean	1	0
Balusu	0	0
Sa'dan	9	2
Bengkelekila	0	0
Sesean Suloa	0	0
Kapala Pitu	0	0
Dende Piongan Napo	3	0
Awan Rante Karua	14	0
Rindingallo	9	0
Buntu Pepasan	27	0
Baruppu	0	0
<b>Toraja Utara</b>	<b>775</b>	<b>3</b>



Lanjutan Tabel/Continued Table 5.4

Kecamatan District	Jenis Usaha Tanaman Kehutanan Type of Forestry Plant Activities		Jumlah Usaha Pertanian Perorangan Budi Daya Tanaman Kehutanan	Jumlah Usaha Pertanian Perorangan Pembibitan
	Melakukan Usaha Budi Daya dan Pembibitan Cultivation and Nursery	Jumlah Usaha Pertanian Perorangan Tanaman Kehutanan Number of Forestry Plant Individual Agricultural Holdings	Total of Forestry Plant Cultivation Individual Agricultural Holdings	Total of Forestry Plant Nursery Individual Agricultural Holdings
(1)	(4)	(5)	(6)	(7)
Sopai	0	84	84	0
Kesu	0	5	5	0
Sanggalangi	0	6	6	0
Buntao	0	386	386	0
Rantebua	0	185	185	0
Nanggala	0	17	16	1
Tondon	0	0	0	0
Tallunglipu	0	1	1	0
Rantepao	0	29	29	0
Tikala	0	0	0	0
Sesean	0	1	1	0
Balusu	0	0	0	0
Sa'dan	0	11	9	2
Bengkelelila	0	0	0	0
Sesean Suloaara	0	0	0	0
Kapala Pitu	0	0	0	0
Dende Piongan Napo	0	3	3	0
Awan Rante Karua	0	14	14	0
Rindingallo	0	9	9	0
Buntu Pepasan	0	27	27	0
Baruppu	0	0	0	0
Toraja Utara	0	778	775	3

**Tabel**  
**Table** 5.5

**Jumlah Rumah Tangga Usaha Kehutanan Lainnya Menurut Provinsi dan Jenis Kegiatan Usaha Kehutanan Lainnya (rumah tangga), 2023**  
**Number of Other Forestry Activities Households by Province and Type of Other Forestry Activities (household), 2023**

Kecamatan District	Jenis Kegiatan Usaha Kehutanan Lainnya Type of Other Forestry Activities	
	Penangkaran Tumbuhan/Satwa Liar <sup>1</sup> Wild Plants/Wild Animals Captive Breeding <sup>1</sup>	Penangkaran Satwa Liar Wild Animals Captive Breeding
(1)	(2)	(3)
Sopai	0	0
Kesu	0	0
Sanggalangi	0	0
Buntao	0	0
Rantebua	0	0
Nanggala	0	0
Tondon	0	0
Tallunglipu	0	0
Rantepao	0	0
Tikala	0	0
Sesean	0	0
Balusu	0	0
Sa'dan	0	0
Bengkelekila	0	0
Sesean Suloaara	0	0
Kapala Pitu	0	0
Dende Piongan Napo	0	0
Awan Rante Karua	0	0
Rindingallo	0	0
Buntu Pepasan	0	0
Baruppu	0	0
Toraja Utara	0	0



Lanjutan Tabel/Continued Table 5.5

Kecamatan District	Jenis Kegiatan Usaha Kehutanan Lainnya Type of Other Forestry Activities		
	Penangkaran Tumbuhan Liar Wild Plants Captive Breeding	Perburuan dan Penangkapan Satwa Liar Wild Animals Hunting and Capturing	Pemungutan Hasil Hutan Forest Products Collecting
(1)	(4)	(5)	(6)
Sopai	0	0	0
Kesu	0	0	0
Sanggalangi	0	0	0
Buntao	0	0	3
Rantebua	0	0	0
Nanggala	0	3	2
Tondon	0	0	0
Tallunglipu	0	0	0
Rantepao	0	0	0
Tikala	0	0	0
Sesean	0	0	0
Balusu	0	0	0
Sa'dan	0	0	0
Bengkelekila	0	0	0
Sesean Suloara	0	0	0
Kapala Pitu	0	0	0
Dende Piongan Napo	0	0	0
Awan Rante Karua	0	0	0
Rindingallo	0	0	0
Buntu Pepasan	0	0	1
Baruppu	0	2	20
Toraja Utara	0	5	26

Catatan/Note: <sup>1</sup>Satu Rumah Tangga Usaha Penangkaran Tumbuhan/Satwa liar dapat mengusahakan penangkaran tumbuhan liar dan atau satwa liar/One Wild Plants/Wilds Animals Households can engage wild plants and or wild animals

**Tabel**  
**Table** 5.6

**Jumlah Usaha Pertanian Perorangan Kehutanan Lainnya Menurut Provinsi dan Jenis Kegiatan Usaha Kehutanan Lainnya (unit), 2023**  
**Number of Other Forestry Activities Individual Agricultural Holdings by Province and Type of Other Forestry Activities (units), 2023**

Kecamatan District	Jenis Kegiatan Usaha Kehutanan Lainnya Type of Other Forestry Activities	
	Penangkaran Tumbuhan/Satwa Liar <sup>1</sup> Wild Plants/Wild Animals Captive Breeding <sup>1</sup>	Penangkaran Satwa Liar Wild Animals Captive Breeding
(1)	(2)	(3)
Sopai	0	0
Kesu	0	0
Sanggalangi	0	0
Buntao	0	0
Rantebua	0	0
Nanggala	0	0
Tondon	0	0
Tallunglipu	0	0
Rantepao	0	0
Tikala	0	0
Sesean	0	0
Balusu	0	0
Sa'dan	0	0
Bengkelekila	0	0
Sesean Suloa	0	0
Kapala Pitu	0	0
Dende Piongan Napo	0	0
Awan Rante Karua	0	0
Rindingallo	0	0
Buntu Pepasan	0	0
Baruppu	0	0
<b>Toraja Utara</b>	<b>0</b>	<b>0</b>



Lanjutan Tabel/Continued Table 5.6

Kecamatan District	Jenis Kegiatan Usaha Kehutanan Lainnya Type of Other Forestry Business		
	Penangkaran Tumbuhan Liar Wild Plants Captive Breeding	Perburuan dan Penangkapan Satwa Liar Wild Animals Hunting and Capturing	Pemungutan Hasil Hutan Forest Products Collecting
(1)	(4)	(5)	(6)
Sopai	0	0	0
Kesu	0	0	0
Sanggalangi	0	0	0
Buntao	0	0	3
Rantebua	0	0	0
Nanggala	0	3	2
Tondon	0	0	0
Tallunglipu	0	0	0
Rantepao	0	0	0
Tikala	0	0	0
Sesean	0	0	0
Balusu	0	0	0
Sa'dan	0	0	0
Bengkelekila	0	0	0
Sesean Suloaara	0	0	0
Kapala Pitu	0	0	0
Dende Piongan Napo	0	0	0
Awan Rante Karua	0	0	0
Rindingallo	0	0	0
Buntu Pepasan	0	0	1
Baruppu	0	2	20
Toraja Utara	0	5	26

Catatan/Note: 'Satu Usaha Pertanian Perorangan Penangkaran Tumbuhan/Satwa liar dapat mengusahakan penangkaran tumbuhan liar dan atau satwa liar/One Wild Plants/Wilds Animals Individual Agricultural Holdings can engage wild plants and or wild animals

**Tabel**  
**Table** 5.7

**Jumlah Rumah Tangga Usaha Budi Daya Tanaman Kehutanan Menurut Provinsi dan Jenis Komoditas Tanaman Kehutanan (rumah tangga), 2023**  
**Number of Forestry Plant Cultivation Households by Province and Type of Forestry Plant Commodities (households), 2023**

Kecamatan District	Jumlah Rumah Tangga Usaha Budi Daya Tanaman Kehutanan <sup>1</sup> Number of Forestry Plant Cultivation Households <sup>1</sup>	Jenis Komoditas Tanaman Kehutanan Type of Forestry Plant Commodities			
		Akasia Acacia	Bambu Bamboo	Jabon Jabon/ Neolamarckia Cadamba	Jati Putih/ Gmelina Gmelina/ Gmelina Asiatica
(1)	(2)	(3)	(4)	(5)	(6)
Sopai	84	0	4	0	1
Kesu	5	0	5	0	0
Sanggalangi	6	0	0	0	2
Buntao	386	0	69	0	0
Rantebua	183	0	28	0	5
Nanggala	16	0	2	0	3
Tondon	0	0	0	0	0
Tallunglipu	1	0	0	0	0
Rantepao	29	0	21	0	0
Tikala	0	0	0	0	0
Sesean	1	0	1	0	0
Balusu	0	0	0	0	0
Sa'dan	9	0	0	0	4
Bengkelekila	0	0	0	0	0
Sesean Suloaara	0	0	0	0	0
Kapala Pitu	0	0	0	0	0
Dende Piongan Napo	3	0	1	0	0
Awan Rante Karua	14	0	6	0	1
Rindingallo	9	0	2	0	0
Buntu Pepasan	27	0	0	0	0
Baruppu	0	0	0	0	0
<b>Toraja Utara</b>	<b>773</b>	<b>0</b>	<b>139</b>	<b>0</b>	<b>16</b>





Lanjutan Tabel/Continued Table 5.7

Kecamatan District	Jenis Komoditas Tanaman Kehutanan Type of Forestry Plant Commodities					
	Jati Teak	Mahoni Mahogany	Mindi Mindi/Melia Azedarach	Sengon/ Jeunjing/ Albazia Sengon/ Albizia Chinensis	Suren Toona	Waru Waru/ Hibiscus Tiliaceus
(1)	(7)	(8)	(9)	(10)	(11)	(12)
Sopai	2	2	0	2	1	0
Kesu	0	0	0	0	0	0
Sanggalangi	0	0	0	0	0	0
Buntao	13	14	0	38	82	0
Rantebua	37	11	0	37	58	0
Nanggala	0	1	0	0	0	0
Tondon	0	0	0	0	0	0
Tallunglipu	0	0	0	0	0	0
Rantepao	0	0	0	29	0	0
Tikala	0	0	0	0	0	0
Sesean	0	0	0	0	0	0
Balusu	0	0	0	0	0	0
Sa'dan	1	0	0	0	0	0
Bengkelekila	0	0	0	0	0	0
Sesean Suloara	0	0	0	0	0	0
Kapala Pitu	0	0	0	0	0	0
Dende Piongan Napo	1	0	0	1	0	0
Awan Rante Karua	0	0	0	0	0	0
Rindingallo	6	1	0	0	0	0
Buntu Pepasan	0	0	0	0	0	0
Baruppu	0	0	0	0	0	0
Toraja Utara	60	29	0	107	141	0

Catatan/Note: 'Satu Rumah Tangga Usaha Budi Daya Tanaman Kehutanan dapat mengusahakan lebih dari satu jenis komoditas tanaman kehutanan/One Forestry Plant Cultivation Households can engage more than one type of forestry plant commodities

**Tabel** 5.8  
**Table**

**Jumlah Usaha Pertanian Perorangan Budi Daya Tanaman Kehutanan Menurut Provinsi dan Jenis Komoditas Tanaman Kehutanan (unit), 2023**  
**Number of Forestry Plant Cultivation Individual Agricultural Holdings by Province and Type of Forestry Plant Commodities (units), 2023**

Kecamatan District	Jumlah Usaha Pertanian Perorangan Budi Daya Tanaman Kehutanan <sup>1</sup> Number of Forestry Plant Cultivation Individual Agricultural Holdings <sup>1</sup>	Jenis Komoditas Tanaman Kehutanan Type of Forestry Plant Commodities			
		Akasia Acacia	Bambu Bamboo	Jabon Jabon/ Neolamarckia Cadamba	Jati Teak
(1)	(2)	(3)	(4)	(5)	(6)
Sopai	84	0	4	0	1
Kesu	5	0	5	0	0
Sanggalangi	6	0	0	0	2
Buntao	386	0	69	0	0
Rantebua	185	0	28	0	5
Nanggala	16	0	2	0	3
Tondon	0	0	0	0	0
Tallunglipu	1	0	0	0	0
Rantepao	29	0	21	0	0
Tikala	0	0	0	0	0
Sesean	1	0	1	0	0
Balusu	0	0	0	0	0
Sa'dan	9	0	0	0	4
Bengkelekila	0	0	0	0	0
Sesean Suloara	0	0	0	0	0
Kapala Pitu	0	0	0	0	0
Dende Piongan Napo	3	0	1	0	0
Awan Rante Karua	14	0	6	0	1
Rindingallo	9	0	2	0	0
Buntu Pepasan	27	0	0	0	0
Baruppu	0	0	0	0	0
<b>Toraja Utara</b>	<b>775</b>	<b>0</b>	<b>139</b>	<b>0</b>	<b>16</b>



Lanjutan Tabel/Continued Table 5.8

Kecamatan District	Jenis Komoditas Tanaman Kehutanan Type of Forestry Plant Commodities					
	Jati Putih/ Gmelina/ Gmelina/ Gmelina Asiatica	Mahoni Mahogany	Mindi Mindi/Melia Azedarach	Sengon/ Jeunjing/ Albazia Sengon/ Albizia Chinensis	Suren Toona	Waru Waru/ Hibiscus Tiliaceus
(1)	(7)	(8)	(9)	(10)	(11)	(12)
Sopai	2	2	0	2	1	0
Kesu	0	0	0	0	0	0
Sanggalangi	0	0	0	0	0	0
Buntao	13	14	0	38	82	0
Rantebua	38	11	0	37	58	0
Nanggala	0	1	0	0	0	0
Tondon	0	0	0	0	0	0
Tallunglipu	0	0	0	0	0	0
Rantepao	0	0	0	29	0	0
Tikala	0	0	0	0	0	0
Sesean	0	0	0	0	0	0
Balusu	0	0	0	0	0	0
Sa'dan	1	0	0	0	0	0
Bengkelekila	0	0	0	0	0	0
Sesean Suloara	0	0	0	0	0	0
Kapala Pitu	0	0	0	0	0	0
Dende Piongan Napo	1	0	0	1	0	0
Awan Rante Karua	0	0	0	0	0	0
Rindingallo	6	1	0	0	0	0
Buntu Pepasan	0	0	0	0	0	0
Baruppu	0	0	0	0	0	0
Toraja Utara	61	29	0	107	141	0

Catatan/Note: 'Satu Usaha Pertanian Perorangan Budi Daya Tanaman Kehutanan dapat mengusahakan lebih dari satu jenis komoditas tanaman kehutanan/One Forestry Plant Cultivation Individual Agricultural Holdings can engage more than one type of forestry plant commodities

**Tabel**  
**Table**

5.9

**Jumlah Rumah Tangga Usaha Pembibitan Tanaman Kehutanan Menurut Provinsi dan Jenis Komoditas Tanaman Kehutanan (rumah tangga), 2023**  
**Number of Forestry Plant Nursery Households by Province and Type of Forestry Plants Commodities (households), 2023**

Kecamatan District	Jumlah Rumah Tangga Usaha Pembibitan Tanaman Kehutanan <sup>1</sup> Number of Forestry Plant Nursery Households <sup>1</sup>	Jenis Komoditas Tanaman Kehutanan Type of Forestry Plant Commodities			
		Akasia Acacia	Bambu Bamboo	Jabon Jabon/ Neolamarckia Cadamba	Jati Putih/ Gmelina Gmelina/ Gmelina Asiatica
(1)	(2)	(3)	(4)	(5)	(6)
Sopai	0	0	0	0	0
Kesu	0	0	0	0	0
Sanggalangi	0	0	0	0	0
Buntao	0	0	0	0	0
Rantebua	0	0	0	0	0
Nanggala	1	0	0	0	0
Tondon	0	0	0	0	0
Tallunglipu	0	0	0	0	0
Rantepao	0	0	0	0	0
Tikala	0	0	0	0	0
Sesean	0	0	0	0	0
Balusu	0	0	0	0	0
Sa'dan	2	0	0	0	2
Bengkelekila	0	0	0	0	0
Sesean Suloara	0	0	0	0	0
Kapala Pitu	0	0	0	0	0
Dende Piongan Napo	0	0	0	0	0
Awan Rante Karua	0	0	0	0	0
Rindingallo	0	0	0	0	0
Buntu Pepasan	0	0	0	0	0
Baruppu	0	0	0	0	0
Toraja Utara	3	0	0	0	2



Lanjutan Tabel/Continued Table 5.9

Kecamatan District	Jenis Komoditas Tanaman Kehutanan Type of Forestry Plant Commodities					
	Jati Teak	Mahoni Mahogany	Mindi Mindi/Melia Azedarach	Sengon/ Jeunjing/ Albazia Sengon/ Albizia Chinensis	Suren Toona	Waru Waru/ Hibiscus Tiliaceus
(1)	(7)	(8)	(9)	(10)	(11)	(12)
Sopai	0	0	0	0	0	0
Kesu	0	0	0	0	0	0
Sanggalangi	0	0	0	0	0	0
Buntao	0	0	0	0	0	0
Rantebua	0	0	0	0	0	0
Nanggala	0	0	0	0	0	0
Tondon	0	0	0	0	0	0
Tallunglipu	0	0	0	0	0	0
Rantepao	0	0	0	0	0	0
Tikala	0	0	0	0	0	0
Sesean	0	0	0	0	0	0
Balusu	0	0	0	0	0	0
Sa'dan	0	0	0	0	0	0
Bengkelekila	0	0	0	0	0	0
Sesean Suloara	0	0	0	0	0	0
Kapala Pitu	0	0	0	0	0	0
Dende Piongan Napo	0	0	0	0	0	0
Awan Rante Karua	0	0	0	0	0	0
Rindingallo	0	0	0	0	0	0
Buntu Pepasan	0	0	0	0	0	0
Baruppu	0	0	0	0	0	0
Toraja Utara	0	0	0	0	0	0

Catatan/Note: <sup>1</sup>Satu Rumah Tangga Usaha Pembibitan Tanaman Kehutanan dapat mengusahakan lebih dari satu jenis komoditas tanaman kehutanan/  
One Forestry Plant Nursery Households can engage more than one type of forestry plant commodities

**Tabel**  
**Table** 5.10

**Jumlah Usaha Pertanian Perorangan Pembibitan Tanaman Kehutanan Menurut Provinsi dan Jenis Komoditas Tanaman Kehutanan (unit), 2023**  
**Number of Forestry Plant Nursery Individual Agricultural Holdings by Province and Type of Forestry Plant Commodities (units), 2023**

Kecamatan District	Jumlah Usaha Pertanian Perorangan Pembibitan Tanaman Kehutanan <sup>1</sup> Number of Forestry Plant Nursery Individual Agricultural Holdings <sup>1</sup>	Jenis Komoditas Tanaman Kehutanan Type of Forestry Plant Commodities			
		Akasia Acacia	Bambu Bamboo	Jabon Jabon/ Neolamarckia Cadamba	Jati Teak
(1)	(2)	(3)	(4)	(5)	(6)
Sopai	0	0	0	0	0
Kesu	0	0	0	0	0
Sanggalangi	0	0	0	0	0
Buntao	0	0	0	0	0
Rantebua	0	0	0	0	0
Nanggala	1	0	0	0	0
Tondon	0	0	0	0	0
Tallunglipu	0	0	0	0	0
Rantepao	0	0	0	0	0
Tikala	0	0	0	0	0
Sesean	0	0	0	0	0
Balusu	0	0	0	0	0
Sa'dan	2	0	0	0	2
Bengkelekila	0	0	0	0	0
Sesean Suloara	0	0	0	0	0
Kapala Pitu	0	0	0	0	0
Dende Pongan Napo	0	0	0	0	0
Awan Rante Karua	0	0	0	0	0
Rindingallo	0	0	0	0	0
Buntu Pepasan	0	0	0	0	0
Baruppu	0	0	0	0	0
<b>Toraja Utara</b>	<b>3</b>	<b>0</b>	<b>0</b>	<b>0</b>	<b>2</b>



Lanjutan Tabel/Continued Table 5.10

Kecamatan District	Jenis Komoditas Tanaman Kehutanan Type of Forestry Plant Commodities					
	Jati Putih/ Gmelina Gmelina/ Gmelina Asiatica	Mahoni Mahogany	Mindi Mindi/Melia Azedarach	Sengon/ Jeunjing/ Albazia Sengon/ Albizia Chinensis	Suren Toona	Waru Waru/ Hibiscus Tiliaceus
(1)	(7)	(8)	(9)	(10)	(11)	(12)
Sopai	0	0	0	0	0	0
Kesu	0	0	0	0	0	0
Sanggalangi	0	0	0	0	0	0
Buntao	0	0	0	0	0	0
Rantebua	0	0	0	0	0	0
Nanggala	0	0	0	0	0	0
Tondon	0	0	0	0	0	0
Tallunglipu	0	0	0	0	0	0
Rantepao	0	0	0	0	0	0
Tikala	0	0	0	0	0	0
Sesean	0	0	0	0	0	0
Balusu	0	0	0	0	0	0
Sa'dan	0	0	0	0	0	0
Bengkelekila	0	0	0	0	0	0
Sesean Suloara	0	0	0	0	0	0
Kapala Pitu	0	0	0	0	0	0
Dende Piongan Napo	0	0	0	0	0	0
Awan Rante Karua	0	0	0	0	0	0
Rindingallo	0	0	0	0	0	0
Buntu Pepasan	0	0	0	0	0	0
Baruppu	0	0	0	0	0	0
Toraja Utara	0	0	0	0	0	0

Catatan/Note: <sup>1</sup>Satu Usaha Pertanian Perorangan Pembibitan Tanaman Kehutanan dapat mengusahakan lebih dari satu jenis komoditas tanaman kehutanan/One Forestry Plant Nursery Individual Agricultural Holdings can engage more than one type of forestry plant commodities

**Tabel**  
**Table**

5.11

**Jumlah Rumah Tangga Usaha Budi Daya Tanaman Kehutanan Menurut Provinsi dan Kondisi Utama Tanaman (rumah tangga), 2023**  
**Number of Forestry Plant Cultivation Households by Province and Main Plant Condition (households), 2023**

Kecamatan District	Kondisi Utama Tanaman Main Plant Condition			
	Tunggal Single Cropping	Campuran Mixed Cropping	Tumpanghari Intercropping Cropping	Asosiasi Semusim dan Tahunan Association of Annual and Perennial Crops
(1)	(2)	(3)	(4)	(5)
Sopai	10	75	0	0
Kesu	5	0	0	0
Sanggalangi	1	5	0	0
Buntao	41	346	0	0
Rantebua	41	144	0	0
Nanggala	2	14	0	0
Tondon	0	0	0	0
Tallunglipu	0	1	0	0
Rantepao	3	27	0	0
Tikala	0	0	0	0
Sesean	0	1	0	0
Balusu	0	0	0	0
Sa'dan	8	1	0	0
Bengkelekila	0	0	0	0
Sesean Suloara	0	0	0	0
Kapala Pitu	0	0	0	0
Dende Piongan Napo	0	3	0	0
Awan Rante Karua	10	5	0	0
Rindingallo	3	6	0	0
Buntu Pepasan	26	1	0	0
Baruppu	0	0	0	0
<b>Toraja Utara</b>	<b>150</b>	<b>629</b>	<b>0</b>	<b>0</b>





**Tabel**  
**Table**

5.12

**Jumlah Usaha Pertanian Perorangan Budi Daya Tanaman Kehutanan Menurut Provinsi dan Kondisi Utama Tanaman (unit), 2023**  
**Number of Forestry Plant Cultivation Individual Agricultural Holdings by Province and Main Plant Condition (units), 2023**

Kecamatan District	Kondisi Utama Tanaman Main Plant Condition			
	Tunggal Single Cropping	Campuran Mixed Cropping	Tumpang Sari Intercropping Cropping	Asosiasi Semusim dan Tahunan Association of Annual and Perennial Crops
(1)	(2)	(3)	(4)	(5)
Sopai	10	75	0	0
Kesu	5	0	0	0
Sanggalangi	1	5	0	0
Buntao	41	346	0	0
Rantebua	41	146	0	0
Nanggala	2	14	0	0
Tondon	0	0	0	0
Tallunglipu	0	1	0	0
Rantepao	3	27	0	0
Tikala	0	0	0	0
Sesean	0	1	0	0
Balusu	0	0	0	0
Sa'dan	8	1	0	0
Bengkelekila	0	0	0	0
Sesean Suloara	0	0	0	0
Kapala Pitu	0	0	0	0
Dende Piongan Napo	0	3	0	0
Awan Rante Karua	10	5	0	0
Rindingallo	3	6	0	0
Buntu Pepasan	26	1	0	0
Baruppu	0	0	0	0
Toraja Utara	150	631	0	0

**Tabel**  
**Table** 5.13

**Jumlah Rumah Tangga Usaha Budi Daya Tanaman Kehutanan Menurut Provinsi, Jenis Komoditas Tanaman Kehutanan, dan Bentuk Utama Penanaman (rumah tangga), 2023**  
*Number of Forestry Plants Cultivation Households by Province, Type of Forestry Plant Commodities, and Main Form of Cultivation (households), 2023*

Kecamatan District	Rumah Tangga Usaha Budi Daya Tanaman Kehutanan Forestry Plants Cultivation Households	
	Berjajar Rapi Neatly Lined	Terpencar Scattered
(1)	(2)	(3)
Sopai	4	80
Kesu	1	4
Sanggalangi	1	5
Buntao	16	373
Rantebua	19	167
Nanggala	0	16
Tondon	0	0
Tallunglipu	0	1
Rantepao	4	26
Tikala	0	0
Sesean	0	1
Balusu	0	0
Sa'dan	3	6
Bengkelekila	0	0
Sesean Suloara	0	0
Kapala Pitu	0	0
Dende Piongan Napo	0	3
Awan Rante Karua	11	3
Rindingallo	0	9
Buntu Pepasan	1	26
Baruppu	0	0
<b>Toraja Utara</b>	<b>60</b>	<b>720</b>



Lanjutan Tabel/Continued Table 5.13

Kecamatan District	Akasia Acacia		Bambu Bamboo	
	Berjajar Rapi Neatly Lined	Terpencar Scattered	Berjajar Rapi Neatly Lined	Terpencar Scattered
(1)	(4)	(5)	(6)	(7)
Sopai	0	0	0	4
Kesu	0	0	1	4
Sanggalangi	0	0	0	0
Buntao	0	0	6	63
Rantebua	0	0	2	26
Nanggala	0	0	0	2
Tondon	0	0	0	0
Tallunglipu	0	0	0	0
Rantepao	0	0	1	20
Tikala	0	0	0	0
Sesean	0	0	0	1
Balusu	0	0	0	0
Sa'dan	0	0	0	0
Bengkelekila	0	0	0	0
Sesean Suloaara	0	0	0	0
Kapala Pitu	0	0	0	0
Dende Piongan Napo	0	0	0	1
Awan Rante Karua	0	0	5	1
Rindingallo	0	0	0	2
Buntu Pepasan	0	0	0	0
Baruppu	0	0	0	0
Toraja Utara	0	0	15	124



Lanjutan Tabel/Continued Table 5.13

Kecamatan District	Jabon Jabon/Neolamarckia Cadamba		Jati Teak	
	Berjajar Rapi Neatly Lined	Terpencar Scattered	Berjajar Rapi Neatly Lined	Terpencar Scattered
(1)	(8)	(9)	(10)	(11)
Sopai	0	0	0	1
Kesu	0	0	0	0
Sanggalangi	0	0	0	2
Buntao	0	0	0	0
Rantebua	0	0	1	4
Nanggala	0	0	0	3
Tondon	0	0	0	0
Tallunglipu	0	0	0	0
Rantepao	0	0	0	0
Tikala	0	0	0	0
Sesean	0	0	0	0
Balusu	0	0	0	0
Sa'dan	0	0	1	3
Bengkelekila	0	0	0	0
Sesean Suloara	0	0	0	0
Kapala Pitu	0	0	0	0
Dende Piongan Napo	0	0	0	0
Awan Rante Karua	0	0	0	1
Rindingallo	0	0	0	0
Buntu Pepasan	0	0	0	0
Baruppu	0	0	0	0
<b>Toraja Utara</b>	<b>0</b>	<b>0</b>	<b>2</b>	<b>14</b>



Lanjutan Tabel/Continued Table 5.13

Kecamatan District	Jati Putih/Gmelina Gmelina/Gmelina Asiatica		Mahoni Mahogany	
	Berjajar Rapi Neatly Lined	Terpencar Scattered	Berjajar Rapi Neatly Lined	Terpencar Scattered
(1)	(12)	(13)	(14)	(15)
Sopai	1	1	0	2
Kesu	0	0	0	0
Sanggalangi	0	0	0	0
Buntao	2	11	1	13
Rantebua	0	37	1	10
Nanggala	0	0	0	1
Tondon	0	0	0	0
Tallunglipu	0	0	0	0
Rantepao	0	0	0	0
Tikala	0	0	0	0
Sesean	0	0	0	0
Balusu	0	0	0	0
Sa'dan	0	1	0	0
Bengkelekila	0	0	0	0
Sesean Suloara	0	0	0	0
Kapala Pitu	0	0	0	0
Dende Piongan Napo	0	1	0	0
Awan Rante Karua	0	0	0	0
Rindingallo	0	6	0	1
Buntu Pepasan	0	0	0	0
Baruppu	0	0	0	0
Toraja Utara	3	57	2	27



Lanjutan Tabel/Continued Table 5.13

Kecamatan District	Mindi Mindi/Melia Azedarach		Sengon/Jleunjing/Albazia Sengon/Albizia Chinensis	
	Berjajar Rapi Neatly Lined	Terpencar Scattered	Berjajar Rapi Neatly Lined	Terpencar Scattered
(1)	(16)	(17)	(18)	(19)
Sopai	0	0	0	2
Kesu	0	0	0	0
Sanggalangi	0	0	0	0
Buntao	0	0	0	38
Rantebua	0	0	2	35
Nanggala	0	0	0	0
Tondon	0	0	0	0
Tallunglipu	0	0	0	0
Rantepao	0	0	3	26
Tikala	0	0	0	0
Sesean	0	0	0	0
Balusu	0	0	0	0
Sa'dan	0	0	0	0
Bengkelekila	0	0	0	0
Sesean Suloara	0	0	0	0
Kapala Pitu	0	0	0	0
Dende Piongan Napo	0	0	0	1
Awan Rante Karua	0	0	0	0
Rindingallo	0	0	0	0
Buntu Pepasan	0	0	0	0
Baruppu	0	0	0	0
<b>Toraja Utara</b>	<b>0</b>	<b>0</b>	<b>5</b>	<b>102</b>



Lanjutan Tabel/Continued Table 5.13

Kecamatan District	Suren Toona		Waru Waru/Hibiscus Tiliaceus	
	Berjajar Rapi Neatly Lined	Terpecah Scattered	Berjajar Rapi Neatly Lined	Terpecah Scattered
(1)	(20)	(21)	(22)	(23)
Sopai	0	1	0	0
Kesu	0	0	0	0
Sanggalangi	0	0	0	0
Buntao	0	82	0	0
Rantebua	0	58	0	0
Nanggala	0	0	0	0
Tondon	0	0	0	0
Tallunglipu	0	0	0	0
Rantepao	0	0	0	0
Tikala	0	0	0	0
Sesean	0	0	0	0
Balusu	0	0	0	0
Sa'dan	0	0	0	0
Bengkelekila	0	0	0	0
Sesean Suloaara	0	0	0	0
Kapala Pitu	0	0	0	0
Dende Piongan Napo	0	0	0	0
Awan Rante Karua	0	0	0	0
Rindingallo	0	0	0	0
Buntu Pepasan	0	0	0	0
Baruppu	0	0	0	0
<b>Toraja Utara</b>	<b>0</b>	<b>141</b>	<b>0</b>	<b>0</b>

Catatan/Note: Satu Rumah Tangga Usaha Budi Daya Tanaman Kehutanan dapat terdiri lebih dari satu Usaha Pertanian Perorangan Budi Daya Tanaman Kehutanan yang mengusahakan komoditas tanaman kehutanan yang sama dengan bentuk utama penanaman yang berbeda/One Forestry Plant Cultivation Household may consist of more than one Forestry Plant Cultivation Individual Agricultural Holdings that cultivate the same type of forestry plants with different main forms of cultivation

**Tabel**  
**Table**

5.14

**Jumlah Usaha Pertanian Perorangan Budi Daya Tanaman Kehutanan Menurut Provinsi, Jenis Komoditas Tanaman Kehutanan, dan Bentuk Utama Penanaman (unit), 2023**

**Number of Forestry Plants Cultivation Individual Agricultural Holdings by Province, Type of Forestry Plant Commodities, and Main Form of Cultivation (units), 2023**

Kecamatan District	Usaha Pertanian Perorangan Budi Daya Tanaman Kehutanan Forestry Plants Cultivation Individual Agricultural Holdings	
	Berjajar Rapi Neatly Lined	Terpencar Scattered
(1)	(2)	(3)
Sopai	4	80
Kesu	1	4
Sanggalangi	1	5
Buntao	16	373
Rantebua	19	169
Nanggala	0	16
Tondon	0	0
Tallunglipu	0	1
Rantepao	4	26
Tikala	0	0
Sesean	0	1
Balusu	0	0
Sa'dan	3	6
Bengkelekila	0	0
Sesean Suloara	0	0
Kapala Pitu	0	0
Dende Piongan Napo	0	3
Awan Rante Karua	11	3
Rindingallo	0	9
Buntu Pepasan	1	26
Baruppu	0	0
<b>Toraja Utara</b>	<b>60</b>	<b>722</b>





Lanjutan Tabel/Continued Table 5.14

Kecamatan District	Akasia Acacia		Bambu Bamboo	
	Berjajar Rapi Neatly Lined	Terpencar Scattered	Berjajar Rapi Neatly Lined	Terpencar Scattered
(1)	(4)	(5)	(6)	(7)
Sopai	0	0	0	4
Kesu	0	0	1	4
Sanggalangi	0	0	0	0
Buntao	0	0	6	63
Rantebua	0	0	2	26
Nanggala	0	0	0	2
Tondon	0	0	0	0
Tallunglipu	0	0	0	0
Rantepao	0	0	1	20
Tikala	0	0	0	0
Sesean	0	0	0	1
Balusu	0	0	0	0
Sa'dan	0	0	0	0
Bengkelekila	0	0	0	0
Sesean Suloara	0	0	0	0
Kapala Pitu	0	0	0	0
Dende Piongan Napo	0	0	0	1
Awan Rante Karua	0	0	5	1
Rindingallo	0	0	0	2
Buntu Pepasan	0	0	0	0
Baruppu	0	0	0	0
Toraja Utara	0	0	15	124



Lanjutan Tabel/Continued Table 5.14

Kecamatan District	Jabon <i>Jabon/Neolamarckia Cadamba</i>		Jati Teak	
	Berjajar Rapi Neatly Lined	Terpencar Scattered	Berjajar Rapi Neatly Lined	Terpencar Scattered
(1)	(8)	(9)	(10)	(11)
Sopai	0	0	0	1
Kesu	0	0	0	0
Sanggalangi	0	0	0	2
Buntao	0	0	0	0
Rantebua	0	0	1	4
Nanggala	0	0	0	3
Tondon	0	0	0	0
Tallunglipu	0	0	0	0
Rantepao	0	0	0	0
Tikala	0	0	0	0
Sesean	0	0	0	0
Balusu	0	0	0	0
Sa'dan	0	0	1	3
Bengkelekila	0	0	0	0
Sesean Suloara	0	0	0	0
Kapala Pitu	0	0	0	0
Dende Piongan Napo	0	0	0	0
Awan Rante Karua	0	0	0	1
Rindingallo	0	0	0	0
Buntu Pepasan	0	0	0	0
Baruppu	0	0	0	0
Toraja Utara	0	0	2	14



Lanjutan Tabel/Continued Table 5.14

Kecamatan District	Jati Putih/Gmelina Gmelina/Gmelina Asiatica		Mahoni Mahogany	
	Berjajar Rapi Neatly Lined	Terpencar Scattered	Berjajar Rapi Neatly Lined	Terpencar Scattered
(1)	(12)	(13)	(14)	(15)
Sopai	1	1	0	2
Kesu	0	0	0	0
Sanggalangi	0	0	0	0
Buntao	2	11	1	13
Rantebua	0	38	1	10
Nanggala	0	0	0	1
Tondon	0	0	0	0
Tallunglipu	0	0	0	0
Rantepao	0	0	0	0
Tikala	0	0	0	0
Sesean	0	0	0	0
Balusu	0	0	0	0
Sa'dan	0	1	0	0
Bengkelekila	0	0	0	0
Sesean Suloara	0	0	0	0
Kapala Pitu	0	0	0	0
Dende Piongan Napo	0	1	0	0
Awan Rante Karua	0	0	0	0
Rindingallo	0	6	0	1
Buntu Pepasan	0	0	0	0
Baruppu	0	0	0	0
Toraja Utara	3	58	2	27



Lanjutan Tabel/*Continued Table* 5.14

Kecamatan District	Mindi Mindi/Melia Azedarach		Sengon/Junjung/Albazia Sengon/Albizia Chinensis	
	Berjajar Rapi Neatly Lined	Terpecar Scattered	Berjajar Rapi Neatly Lined	Terpecar Scattered
(1)	(16)	(17)	(18)	(19)
Sopai	0	0	0	2
Kesu	0	0	0	0
Sanggalangi	0	0	0	0
Buntao	0	0	0	38
Rantebua	0	0	2	35
Nanggala	0	0	0	0
Tondon	0	0	0	0
Tallunglipu	0	0	0	0
Rantepao	0	0	3	26
Tikala	0	0	0	0
Sesean	0	0	0	0
Balusu	0	0	0	0
Sa'dan	0	0	0	0
Bengkelekila	0	0	0	0
Sesean Suloara	0	0	0	0
Kapala Pitu	0	0	0	0
Dende Pongan Napo	0	0	0	1
Awan Rante Karua	0	0	0	0
Rindingallo	0	0	0	0
Buntu Pepasan	0	0	0	0
Baruppu	0	0	0	0
<b>Toraja Utara</b>	<b>0</b>	<b>0</b>	<b>5</b>	<b>102</b>



Lanjutan Tabel/Continued Table 5.14

Kecamatan District	Suren Toona		Waru Waru/Hibiscus Tiliaceus	
	Berjajar Rapi Neatly Lined	Terpencar Scattered	Berjajar Rapi Neatly Lined	Terpencar Scattered
(1)	(20)	(21)	(22)	(23)
Sopai	0	1	0	0
Kesu	0	0	0	0
Sanggalangi	0	0	0	0
Buntao	0	82	0	0
Rantebua	0	58	0	0
Nanggala	0	0	0	0
Tondon	0	0	0	0
Tallunglipu	0	0	0	0
Rantepao	0	0	0	0
Tikala	0	0	0	0
Sesean	0	0	0	0
Balusu	0	0	0	0
Sa'dan	0	0	0	0
Bengkelekila	0	0	0	0
Sesean Suloaara	0	0	0	0
Kapala Pitu	0	0	0	0
Dende Piongan Napo	0	0	0	0
Awan Rante Karua	0	0	0	0
Rindingallo	0	0	0	0
Buntu Pepasan	0	0	0	0
Baruppu	0	0	0	0
<b>Toraja Utara</b>	<b>0</b>	<b>141</b>	<b>0</b>	<b>0</b>

Catatan/Note: Satu Usaha Pertanian Perorangan Budi Daya Tanaman Kehutanan dapat mengusahakan lebih dari satu jenis komoditas tanaman kehutanan dengan bentuk utama penanaman yang berbeda/One Forestry Plant Cultivation Individual Agricultural Holdings may engage in more than one type of forestry plants with different main forms of cultivation

**Tabel**  
**Table**

5.15.1

**Jumlah Rumah Tangga Usaha Budi Daya Tanaman Akasia Menurut Provinsi dan Kelompok Umur Tanaman yang Diusahakan (rumah tangga), 2023**  
**Number of Acacia Cultivation Households by Province and Age Group of Cultivated Plants (households), 2023**

Kecamatan District	Jumlah Rumah Tangga Usaha Budi Daya Tanaman Akasia <sup>1</sup> Number of Acacia Cultivation Households <sup>1</sup>	Kelompok Umur Tanaman (tahun) Age Group of Cultivated Plants (year)			
		< 2	2 s.d <4	4 s.d <6	≥ 6
(1)	(2)	(3)	(4)	(5)	(6)
Sopai	0	0	0	0	0
Kesu	0	0	0	0	0
Sanggalangi	0	0	0	0	0
Buntao	0	0	0	0	0
Rantebua	0	0	0	0	0
Nanggala	0	0	0	0	0
Tondon	0	0	0	0	0
Tallunglipu	0	0	0	0	0
Rantepao	0	0	0	0	0
Tikala	0	0	0	0	0
Sesean	0	0	0	0	0
Balusu	0	0	0	0	0
Sa'dan	0	0	0	0	0
Bengkelekila	0	0	0	0	0
Sesean Suloara	0	0	0	0	0
Kapala Pitu	0	0	0	0	0
Dende Piongan Napo	0	0	0	0	0
Awan Rante Karua	0	0	0	0	0
Rindingallo	0	0	0	0	0
Buntu Pepasan	0	0	0	0	0
Baruppu	0	0	0	0	0
<b>Toraja Utara</b>	<b>0</b>	<b>0</b>	<b>0</b>	<b>0</b>	<b>0</b>

Catatan/Note: <sup>1</sup>Satu Rumah Tangga Usaha Budi Daya Tanaman Kehutanan dapat mengusahakan lebih dari satu kelompok umur tanaman/One Forestry Plant Cultivation Households can engage more than one age group of cultivation plants



**Tabel**  
**Table**

5.15.2

**Jumlah Rumah Tangga Usaha Budi Daya Tanaman Bambu Menurut Provinsi dan Kelompok Umur Tanaman yang Diusahakan (rumah tangga), 2023**

**Number of Bamboo Cultivation Households by Province and Age Group of Cultivated Plants (households), 2023**

Kecamatan District	Jumlah Rumah Tangga Usaha Budi Daya Tanaman Bambu <sup>1</sup> Number of Bamboo Cultivation Households <sup>1</sup>	Kelompok Umur Tanaman (tahun) Age Group of Cultivated Plants (year)			
		< 2	2 s.d <4	4 s.d <6	≥ 6
(1)	(2)	(3)	(4)	(5)	(6)
Sopai	4	0	2	0	2
Kesu	5	1	2	0	2
Sanggalangi	0	0	0	0	0
Buntao	69	7	4	6	56
Rantebua	28	0	1	0	27
Nanggala	2	0	1	1	2
Tondon	0	0	0	0	0
Tallunglipu	0	0	0	0	0
Rantepao	21	0	1	0	20
Tikala	0	0	0	0	0
Sesean	1	0	0	0	1
Balusu	0	0	0	0	0
Sa'dan	0	0	0	0	0
Bengkelekila	0	0	0	0	0
Sesean Suloara	0	0	0	0	0
Kapala Pitu	0	0	0	0	0
Dende Piongan Napo	1	0	0	1	0
Awan Rante Karua	6	1	1	2	5
Rindingallo	2	1	0	0	2
Buntu Pepasan	0	0	0	0	0
Baruppu	0	0	0	0	0
<b>Toraja Utara</b>	<b>139</b>	<b>10</b>	<b>12</b>	<b>10</b>	<b>117</b>

Catatan/Note: <sup>1</sup>Satu Rumah Tangga Usaha Budi Daya Tanaman Kehutanan dapat mengusahakan lebih dari satu kelompok umur tanaman/One Forestry Plant Cultivation Households can engage more than one age group of cultivation plants

**Tabel** 5.15.3  
**Table**

**Jumlah Rumah Tangga Usaha Budi Daya Tanaman Jabon Menurut Provinsi dan Kelompok Umur Tanaman yang Diusahakan (rumah tangga), 2023**  
**Number of Jabon/Neolamarckia Cadamba Cultivation Households by Province and Age Group of Cultivated Plants (households), 2023**

Kecamatan District	Jumlah Rumah Tangga Usaha Budi Daya Tanaman Jabon <sup>1</sup> Number of Jabon/ Neolamarckia Cadamba Cultivation Households <sup>1</sup>	Kelompok Umur Tanaman (tahun) Age Group of Cultivated Plants (year)			
		< 2	2 s.d <4	4 s.d <6	≥ 6
(1)	(2)	(3)	(4)	(5)	(6)
Sopai	0	0	0	0	0
Kesu	0	0	0	0	0
Sanggalangi	0	0	0	0	0
Buntao	0	0	0	0	0
Rantebua	0	0	0	0	0
Nanggala	0	0	0	0	0
Tondon	0	0	0	0	0
Tallunglipu	0	0	0	0	0
Rantepao	0	0	0	0	0
Tikala	0	0	0	0	0
Sesean	0	0	0	0	0
Balusu	0	0	0	0	0
Sa'dan	0	0	0	0	0
Bengkelekila	0	0	0	0	0
Sesean Suloara	0	0	0	0	0
Kapala Pitu	0	0	0	0	0
Dende Piongan Napo	0	0	0	0	0
Awan Rante Karua	0	0	0	0	0
Rindingallo	0	0	0	0	0
Buntu Pepasan	0	0	0	0	0
Baruppu	0	0	0	0	0
<b>Toraja Utara</b>	<b>0</b>	<b>0</b>	<b>0</b>	<b>0</b>	<b>0</b>

Catatan/Note: <sup>1</sup>Satu Rumah Tangga Usaha Budi Daya Tanaman Kehutanan dapat mengusahakan lebih dari satu kelompok umur tanaman/One Forestry Plant Cultivation Households can engage more than one age group of cultivation plants





**Tabel**  
**Table** 5.15.4

**Jumlah Rumah Tangga Usaha Budi Daya Tanaman Jati Menurut Provinsi dan Kelompok Umur Tanaman yang Diusahakan (rumah tangga), 2023**  
**Number of Teak Cultivation Households by Province and Age Group of Cultivated Plants (households), 2023**

Kecamatan District	Jumlah Rumah Tangga Usaha Budi Daya Tanaman Jati <sup>1</sup> Number of Teak Cultivation Households <sup>1</sup>	Kelompok Umur Tanaman (tahun) Age Group of Cultivated Plants (year)			
		< 2	2 s.d <4	4 s.d <6	≥ 6
(1)	(2)	(3)	(4)	(5)	(6)
Sopai	1	0	0	1	0
Kesu	0	0	0	0	0
Sanggalangi	2	0	0	0	2
Buntao	0	0	0	0	0
Rantebua	5	1	3	3	1
Nanggala	3	3	1	0	0
Tondon	0	0	0	0	0
Tallunglipu	0	0	0	0	0
Rantepao	0	0	0	0	0
Tikala	0	0	0	0	0
Sesean	0	0	0	0	0
Balusu	0	0	0	0	0
Sa'dan	4	3	4	1	2
Bengkelekila	0	0	0	0	0
Sesean Suloara	0	0	0	0	0
Kapala Pitu	0	0	0	0	0
Dende Piongan Napo	0	0	0	0	0
Awan Rante Karua	1	0	1	1	1
Rindingallo	0	0	0	0	0
Buntu Pepasan	0	0	0	0	0
Baruppu	0	0	0	0	0
<b>Toraja Utara</b>	<b>16</b>	<b>7</b>	<b>9</b>	<b>6</b>	<b>6</b>

Catatan/Note: <sup>1</sup>Satu Rumah Tangga Usaha Budi Daya Tanaman Kehutanan dapat mengusahakan lebih dari satu kelompok umur tanaman/One Forestry Plant Cultivation Households can engage more than one age group of cultivation plants

**Tabel**  
**Table**

5.15.5

**Jumlah Rumah Tangga Usaha Budi Daya Tanaman Jati Putih/Gmelina Menurut Provinsi dan Kelompok Umur Tanaman yang Diusahakan (rumah tangga), 2023**  
**Number of Gmelina/Gmelina Asiatica Cultivation Households by Province and Age Group of Cultivated Plants (households), 2023**

Kecamatan District	Jumlah Rumah Tangga Usaha Budi Daya Tanaman Jati Putih/ Gmelina <sup>1</sup> Number of Gmelina/ Gmelina Asiatica Cultivation Households <sup>1</sup>	Kelompok Umur Tanaman (tahun) Age Group of Cultivated Plants (year)			
		< 2	2 s.d <4	4 s.d <6	≥ 6
(1)	(2)	(3)	(4)	(5)	(6)
Sopai	2	0	0	0	2
Kesu	0	0	0	0	0
Sanggalangi	0	0	0	0	0
Buntao	13	1	1	5	6
Rantebua	37	0	7	12	19
Nanggala	0	0	0	0	0
Tondon	0	0	0	0	0
Tallunglipu	0	0	0	0	0
Rantepao	0	0	0	0	0
Tikala	0	0	0	0	0
Sesean	0	0	0	0	0
Balusu	0	0	0	0	0
Sa'dan	1	1	1	1	1
Bengkelekila	0	0	0	0	0
Sesean Suloaara	0	0	0	0	0
Kapala Pitu	0	0	0	0	0
Dende Piongan Napo	1	0	1	0	0
Awan Rante Karua	0	0	0	0	0
Rindingallo	6	1	0	1	5
Buntu Pepasan	0	0	0	0	0
Baruppu	0	0	0	0	0
<b>Toraja Utara</b>	<b>60</b>	<b>3</b>	<b>10</b>	<b>19</b>	<b>33</b>

Catatan/Note: <sup>1</sup>Satu Rumah Tangga Usaha Budi Daya Tanaman Kehutanan dapat mengusahakan lebih dari satu kelompok umur tanaman/One Forestry Plant Cultivation Households can engage more than one age group of cultivation plants



**Tabel**  
**Table**

5.15.6

**Jumlah Rumah Tangga Usaha Budi Daya Tanaman Mahoni Menurut Provinsi dan Kelompok Umur Tanaman yang Diusahakan (rumah tangga), 2023**  
**Number of Mahogany Cultivation Households by Province and Age Group of Cultivated Plants (households), 2023**

Kecamatan District	Jumlah Rumah Tangga Usaha Budi Daya Tanaman Mahoni <sup>1</sup> Number of Mahogany Cultivation Households <sup>1</sup>	Kelompok Umur Tanaman (tahun) Age Group of Cultivated Plants (year)			
		< 2	2 s.d <4	4 s.d <6	≥ 6
(1)	(2)	(3)	(4)	(5)	(6)
Sopai	2	0	0	1	1
Kesu	0	0	0	0	0
Sanggalangi	0	0	0	0	0
Buntao	14	2	3	5	5
Rantebua	11	1	4	4	4
Nanggala	1	0	1	0	0
Tondon	0	0	0	0	0
Tallunglipu	0	0	0	0	0
Rantepao	0	0	0	0	0
Tikala	0	0	0	0	0
Sesean	0	0	0	0	0
Balusu	0	0	0	0	0
Sa'dan	0	0	0	0	0
Bengkelekila	0	0	0	0	0
Sesean Suloara	0	0	0	0	0
Kapala Pitu	0	0	0	0	0
Dende Piongan Napo	0	0	0	0	0
Awan Rante Karua	0	0	0	0	0
Rindingallo	1	0	1	0	0
Buntu Pepasan	0	0	0	0	0
Baruppu	0	0	0	0	0
<b>Toraja Utara</b>	<b>29</b>	<b>3</b>	<b>9</b>	<b>10</b>	<b>10</b>

Catatan/Note: <sup>1</sup>Satu Rumah Tangga Usaha Budi Daya Tanaman Kehutanan dapat mengusahakan lebih dari satu kelompok umur tanaman/One Forestry Plant Cultivation Households can engage more than one age group of cultivation plants

**Tabel**  
**Table**

5.15.7

**Jumlah Rumah Tangga Usaha Budi Daya Tanaman Mindi Menurut Provinsi dan Kelompok Umur Tanaman yang Diusahakan (rumah tangga), 2023**  
**Number of Mindi/Melia Azedarach Cultivation Households by Province and Age Group of Cultivated Plants (households), 2023**

Kecamatan District	Jumlah Rumah Tangga Usaha Budi Daya Tanaman Mindi <sup>1</sup> Number of Mindi/Melia Azedarach Cultivation Households <sup>1</sup>	Kelompok Umur Tanaman (tahun) Age Group of Cultivated Plants (year)			
		< 2	2 s.d <4	4 s.d <6	≥ 6
(1)	(2)	(3)	(4)	(5)	(6)
Sopai	0	0	0	0	0
Kesu	0	0	0	0	0
Sanggalangi	0	0	0	0	0
Buntao	0	0	0	0	0
Rantebua	0	0	0	0	0
Nanggala	0	0	0	0	0
Tondon	0	0	0	0	0
Tallunglipu	0	0	0	0	0
Rantepao	0	0	0	0	0
Tikala	0	0	0	0	0
Sesean	0	0	0	0	0
Balusu	0	0	0	0	0
Sa'dan	0	0	0	0	0
Bengkelekila	0	0	0	0	0
Sesean Suloara	0	0	0	0	0
Kapala Pitu	0	0	0	0	0
Dende Piongan Napo	0	0	0	0	0
Awan Rante Karua	0	0	0	0	0
Rindingallo	0	0	0	0	0
Buntu Pepasan	0	0	0	0	0
Baruppu	0	0	0	0	0
<b>Toraja Utara</b>	<b>0</b>	<b>0</b>	<b>0</b>	<b>0</b>	<b>0</b>

Catatan/Note: <sup>1</sup>Satu Rumah Tangga Usaha Budi Daya Tanaman Kehutanan dapat mengusahakan lebih dari satu kelompok umur tanaman/One Forestry Plant Cultivation Households can engage more than one age group of cultivation plants



**Tabel**  
**Table**

5.15.8

**Jumlah Rumah Tangga Usaha Budi Daya Tanaman Sengon/Jeunjing/Albazia Menurut Provinsi dan Kelompok Umur Tanaman yang Diusahakan (rumah tangga), 2023**  
**Number of Sengon/Albizia Chinensis Cultivation Households by Province and Age Group of Cultivated Plants (households), 2023**

Kecamatan District	Jumlah Rumah Tangga Usaha Budi Daya Tanaman Sengon/ Jeunjing/Albazia <sup>1</sup> Number of Sengon/Albizia Chinensis Cultivation Households <sup>1</sup>	Kelompok Umur Tanaman (tahun) Age Group of Cultivated Plants (year)			
		< 2	2 s.d <4	4 s.d <6	≥ 6
(1)	(2)	(3)	(4)	(5)	(6)
Sopai	2	1	0	0	1
Kesu	0	0	0	0	0
Sanggalangi	0	0	0	0	0
Buntao	38	2	17	19	15
Rantebua	37	0	3	10	27
Nanggala	0	0	0	0	0
Tondon	0	0	0	0	0
Tallunglipu	0	0	0	0	0
Rantepao	29	7	11	12	16
Tikala	0	0	0	0	0
Sesean	0	0	0	0	0
Balusu	0	0	0	0	0
Sa'dan	0	0	0	0	0
Bengkelekila	0	0	0	0	0
Sesean Suloaara	0	0	0	0	0
Kapala Pitu	0	0	0	0	0
Dende Piongan Napo	1	0	0	1	0
Awan Rante Karua	0	0	0	0	0
Rindingallo	0	0	0	0	0
Buntu Pepasan	0	0	0	0	0
Baruppu	0	0	0	0	0
<b>Toraja Utara</b>	<b>107</b>	<b>10</b>	<b>31</b>	<b>42</b>	<b>59</b>

Catatan/Note: <sup>1</sup>Satu Rumah Tangga Usaha Budi Daya Tanaman Kehutanan dapat mengusahakan lebih dari satu kelompok umur tanaman/One Forestry Plant Cultivation Households can engage more than one age group of cultivation plants

**Tabel**  
**Table**

5.15.9

**Jumlah Rumah Tangga Usaha Budi Daya Tanaman Suren Menurut Provinsi dan Kelompok Umur Tanaman yang Diusahakan (rumah tangga), 2023**  
**Number of Toona Cultivation Households by Province and Age Group of Cultivated Plants (households), 2023**

Kecamatan District	Jumlah Rumah Tangga Usaha Budi Daya Tanaman Suren <sup>1</sup> Number of Toona Cultivation Households <sup>1</sup>	Kelompok Umur Tanaman (tahun) Age Group of Cultivated Plants (year)			
		< 2	2 s.d <4	4 s.d <6	≥ 6
(1)	(2)	(3)	(4)	(5)	(6)
Sopai	1	0	1	0	0
Kesu	0	0	0	0	0
Sanggalangi	0	0	0	0	0
Buntao	82	35	63	7	0
Rantebua	58	1	12	21	33
Nanggala	0	0	0	0	0
Tondon	0	0	0	0	0
Tallunglipu	0	0	0	0	0
Rantepao	0	0	0	0	0
Tikala	0	0	0	0	0
Sesean	0	0	0	0	0
Balusu	0	0	0	0	0
Sa'dan	0	0	0	0	0
Bengkelekila	0	0	0	0	0
Sesean Suloaara	0	0	0	0	0
Kapala Pitu	0	0	0	0	0
Dende Piongan Napo	0	0	0	0	0
Awan Rante Karua	0	0	0	0	0
Rindingallo	0	0	0	0	0
Buntu Pepasan	0	0	0	0	0
Baruppu	0	0	0	0	0
<b>Toraja Utara</b>	<b>141</b>	<b>36</b>	<b>76</b>	<b>28</b>	<b>33</b>

Catatan/Note: <sup>1</sup>Satu Rumah Tangga Usaha Budi Daya Tanaman Kehutanan dapat mengusahakan lebih dari satu kelompok umur tanaman/One Forestry Plant Cultivation Households can engage more than one age group of cultivation plants



**Tabel**  
**Table**

5.15.10

**Jumlah Rumah Tangga Usaha Budi Daya Tanaman Waru Menurut Provinsi dan Kelompok Umur Tanaman yang Diusahakan (rumah tangga), 2023**  
**Number of Waru/Hibiscus Tiliaceus Cultivation Households by Province and Age Group of Cultivated Plants (households), 2023**

Kecamatan District	Jumlah Rumah Tangga Usaha Budi Daya Tanaman Waru <sup>1</sup> Number of Waru/Hibiscus Tiliaceus Cultivation Households <sup>1</sup>	Kelompok Umur Tanaman (tahun) Age Group of Cultivated Plants (year)			
		< 2	2 s.d <4	4 s.d <6	≥ 6
(1)	(2)	(3)	(4)	(5)	(6)
Sopai	0	0	0	0	0
Kesu	0	0	0	0	0
Sanggalangi	0	0	0	0	0
Buntao	0	0	0	0	0
Rantebua	0	0	0	0	0
Nanggala	0	0	0	0	0
Tondon	0	0	0	0	0
Tallunglipu	0	0	0	0	0
Rantepao	0	0	0	0	0
Tikala	0	0	0	0	0
Sesean	0	0	0	0	0
Balusu	0	0	0	0	0
Sa'dan	0	0	0	0	0
Bengkelekila	0	0	0	0	0
Sesean Suloara	0	0	0	0	0
Kapala Pitu	0	0	0	0	0
Dende Piongan Napo	0	0	0	0	0
Awan Rante Karua	0	0	0	0	0
Rindingallo	0	0	0	0	0
Buntu Pepasan	0	0	0	0	0
Baruppu	0	0	0	0	0
Toraja Utara	0	0	0	0	0

Catatan/Note: <sup>1</sup>Satu Rumah Tangga Usaha Budi Daya Tanaman Kehutanan dapat mengusahakan lebih dari satu kelompok umur tanaman/One Forestry Plant Cultivation Households can engage more than one age group of cultivation plants

**Tabel**  
**Table**

5.16.1

**Jumlah Usaha Pertanian Perorangan Budi Daya Tanaman Akasia Menurut Provinsi dan Kelompok Umur Tanaman yang Diusahakan (unit), 2023**  
**Number of Acacia Cultivation Individual Agricultural Holdings by Province and Age Group of Cultivated Plants (units), 2023**

Kecamatan District	Jumlah Usaha Pertanian Perorangan Budi Daya Tanaman Akasia <sup>1</sup> Number of Acacia Cultivation Individual Agricultural Holdings <sup>1</sup>	Kelompok Umur Tanaman (tahun) Age Group of Cultivated Plants (year)			
		< 2	2 s.d <4	4 s.d <6	≥ 6
(1)	(2)	(3)	(4)	(5)	(6)
Sopai	0	0	0	0	0
Kesu	0	0	0	0	0
Sanggalangi	0	0	0	0	0
Buntao	0	0	0	0	0
Rantebua	0	0	0	0	0
Nanggala	0	0	0	0	0
Tondon	0	0	0	0	0
Tallunglipu	0	0	0	0	0
Rantepao	0	0	0	0	0
Tikala	0	0	0	0	0
Sesean	0	0	0	0	0
Balusu	0	0	0	0	0
Sa'dan	0	0	0	0	0
Bengkelekila	0	0	0	0	0
Sesean Suloara	0	0	0	0	0
Kapala Pitu	0	0	0	0	0
Dende Pongan Napo	0	0	0	0	0
Awan Rante Karua	0	0	0	0	0
Rindingallo	0	0	0	0	0
Buntu Pepasan	0	0	0	0	0
Baruppu	0	0	0	0	0
<b>Toraja Utara</b>	<b>0</b>	<b>0</b>	<b>0</b>	<b>0</b>	<b>0</b>

Catatan/Note: <sup>1</sup>Satu Usaha Pertanian Perorangan Budi Daya Tanaman Kehutanan dapat mengusahakan lebih dari satu kelompok umur tanaman/One Forestry Plant Cultivation Individual Agricultural Holdings can engage more than one age group of cultivation plants





**Tabel**  
**Table** 5.16.2

**Jumlah Usaha Pertanian Perorangan Budi Daya Tanaman Bambu Menurut Provinsi dan Kelompok Umur Tanaman yang Diusahakan (unit), 2023**  
**Number of Bamboo Cultivation Individual Agricultural Holdings by Province and Age Group of Cultivated Plants (units), 2023**

Kecamatan District	Jumlah Usaha Pertanian Perorangan Budi Daya Tanaman Bambu <sup>1</sup> Number of Bamboo Individual Agricultural Holdings <sup>1</sup>	Kelompok Umur Tanaman (tahun) Age Group of Cultivated Plants (year)			
		< 2	2 s.d <4	4 s.d <6	≥ 6
(1)	(2)	(3)	(4)	(5)	(6)
Sopai	4	0	2	0	2
Kesu	5	1	2	0	2
Sanggalangi	0	0	0	0	0
Buntao	69	7	4	6	56
Rantebua	28	0	1	0	27
Nanggala	2	0	1	1	2
Tondon	0	0	0	0	0
Tallunglipu	0	0	0	0	0
Rantepao	21	0	1	0	20
Tikala	0	0	0	0	0
Sesean	1	0	0	0	1
Balusu	0	0	0	0	0
Sa'dan	0	0	0	0	0
Bengkelekila	0	0	0	0	0
Sesean Suloara	0	0	0	0	0
Kapala Pitu	0	0	0	0	0
Dende Piongan Napo	1	0	0	1	0
Awan Rante Karua	6	1	1	2	5
Rindingallo	2	1	0	0	2
Buntu Pepasan	0	0	0	0	0
Baruppu	0	0	0	0	0
<b>Toraja Utara</b>	<b>139</b>	<b>10</b>	<b>12</b>	<b>10</b>	<b>117</b>

Catatan/Note: <sup>1</sup>Satu Usaha Pertanian Perorangan Budi Daya Tanaman Kehutanan dapat mengusahakan lebih dari satu kelompok umur tanaman/One Forestry Plant Cultivation Individual Agricultural Holdings can engage more than one age group of cultivation plants

**Tabel**  
**Table**

5.16.3

**Jumlah Usaha Pertanian Perorangan Budi Daya Tanaman Jabon Menurut Provinsi dan Kelompok Umur Tanaman yang Diusahakan (unit), 2023**  
**Number of Jabon/Neolamarckia Cadamba Cultivation Individual Agricultural Holdings by Province and Age Group of Cultivated Plants (units), 2023**

Kecamatan District	Jumlah Usaha Pertanian Perorangan Budi Daya Tanaman Jabon <sup>1</sup> Number of Jabon/ Neolamarckia Cadamba Cultivation Individual Agricultural Holdings <sup>1</sup>	Kelompok Umur Tanaman (tahun) Age Group of Cultivated Plants (year)			
		< 2	2 s.d <4	4 s.d <6	≥ 6
(1)	(2)	(3)	(4)	(5)	(6)
Sopai	0	0	0	0	0
Kesu	0	0	0	0	0
Sanggalangi	0	0	0	0	0
Buntao	0	0	0	0	0
Rantebua	0	0	0	0	0
Nanggala	0	0	0	0	0
Tondon	0	0	0	0	0
Tallunglipu	0	0	0	0	0
Rantepao	0	0	0	0	0
Tikala	0	0	0	0	0
Sesean	0	0	0	0	0
Balusu	0	0	0	0	0
Sa'dan	0	0	0	0	0
Bengkelekila	0	0	0	0	0
Sesean Suloaara	0	0	0	0	0
Kapala Pitu	0	0	0	0	0
Dende Piongan Napo	0	0	0	0	0
Awan Rante Karua	0	0	0	0	0
Rindingallo	0	0	0	0	0
Buntu Pepasan	0	0	0	0	0
Baruppu	0	0	0	0	0
<b>Toraja Utara</b>	<b>0</b>	<b>0</b>	<b>0</b>	<b>0</b>	<b>0</b>

Catatan/Note: <sup>1</sup>Satu Usaha Pertanian Perorangan Budi Daya Tanaman Kehutanan dapat mengusahakan lebih dari satu kelompok umur tanaman/One Forestry Plant Cultivation Individual Agricultural Holdings can engage more than one age group of cultivation plants



**Tabel**  
**Table** 5.16.4

**Jumlah Usaha Pertanian Perorangan Budi Daya Tanaman Jati Menurut Provinsi dan Kelompok Umur Tanaman yang Diusahakan (unit), 2023**  
**Number of Teak Cultivation Individual Agricultural Holdings by Province and Age Group of Cultivated Plants (units), 2023**

Kecamatan District	Jumlah Usaha Pertanian Perorangan Budi Daya Tanaman Jati <sup>1</sup> Number of Teak Cultivation Individual Agricultural Holdings <sup>1</sup>	Kelompok Umur Tanaman (tahun) Age Group of Cultivated Plants (year)			
		< 2	2 s.d <4	4 s.d <6	≥ 6
(1)	(2)	(3)	(4)	(5)	(6)
Sopai	1	0	0	1	0
Kesu	0	0	0	0	0
Sanggalangi	2	0	0	0	2
Buntao	0	0	0	0	0
Rantebua	5	1	3	3	1
Nanggala	3	3	1	0	0
Tondon	0	0	0	0	0
Tallunglipu	0	0	0	0	0
Rantepao	0	0	0	0	0
Tikala	0	0	0	0	0
Sesean	0	0	0	0	0
Balusu	0	0	0	0	0
Sa'dan	4	3	4	1	2
Bengkelekila	0	0	0	0	0
Sesean Suloara	0	0	0	0	0
Kapala Pitu	0	0	0	0	0
Dende Piongan Napo	0	0	0	0	0
Awan Rante Karua	1	0	1	1	1
Rindingallo	0	0	0	0	0
Buntu Pepasan	0	0	0	0	0
Baruppu	0	0	0	0	0
Toraja Utara	16	7	9	6	6

Catatan/Note: <sup>1</sup>Satu Usaha Pertanian Perorangan Budi Daya Tanaman Kehutanan dapat mengusahakan lebih dari satu kelompok umur tanaman/One Forestry Plant Cultivation Individual Agricultural Holdings can engage more than one age group of cultivation plants

**Tabel**  
**Table** 5.16.5

**Jumlah Usaha Pertanian Perorangan Budi Daya Tanaman Jati Putih/Gmelina Menurut Provinsi dan Kelompok Umur Tanaman yang Diusahakan (unit), 2023**  
**Number of Gmelina/Gmelina Asiatica Cultivation Individual Agricultural Holdings by Province and Age Group of Cultivated Plants (units), 2023**

Kecamatan District	Jumlah Usaha Pertanian Perorangan Budi Daya Tanaman Jati Putih/Gmelina <sup>1</sup> Number of Gmelina/Gmelina Asiatica Cultivation Individual Agricultural Holdings <sup>1</sup>	Kelompok Umur Tanaman (tahun) Age Group of Cultivated Plants (year)			
		< 2	2 s.d <4	4 s.d <6	≥ 6
(1)	(2)	(3)	(4)	(5)	(6)
Sopai	2	0	0	0	2
Kesu	0	0	0	0	0
Sanggalangi	0	0	0	0	0
Buntao	13	1	1	5	6
Rantebua	38	0	7	13	19
Nanggala	0	0	0	0	0
Tondon	0	0	0	0	0
Tallunglipu	0	0	0	0	0
Rantepao	0	0	0	0	0
Tikala	0	0	0	0	0
Sesean	0	0	0	0	0
Balusu	0	0	0	0	0
Sa'dan	1	1	1	1	1
Bengkelekila	0	0	0	0	0
Sesean Suloara	0	0	0	0	0
Kapala Pitu	0	0	0	0	0
Dende Piongan Napo	1	0	1	0	0
Awan Rante Karua	0	0	0	0	0
Rindingallo	6	1	0	1	5
Buntu Pepasan	0	0	0	0	0
Baruppu	0	0	0	0	0
<b>Toraja Utara</b>	<b>61</b>	<b>3</b>	<b>10</b>	<b>20</b>	<b>33</b>

Catatan/Note: <sup>1</sup>Satu Usaha Pertanian Perorangan Budi Daya Tanaman Kehutanan dapat mengusahakan lebih dari satu kelompok umur tanaman/One Forestry Plant Cultivation Individual Agricultural Holdings can engage more than one age group of cultivation plants



**Tabel**  
**Table**

5.16.6

**Jumlah Usaha Pertanian Perorangan Budi Daya Tanaman Mahoni Menurut Provinsi dan Kelompok Umur Tanaman yang Diusahakan (unit), 2023**  
**Number of Mahogany Cultivation Individual Agricultural Holdings by Province and Age Group of Cultivated Plants (units), 2023**

Kecamatan District	Jumlah Usaha Pertanian Perorangan Budi Daya Tanaman Mahoni <sup>1</sup> Number of Mahogany Cultivation Individual Agricultural Holdings <sup>1</sup>	Kelompok Umur Tanaman (tahun) Age Group of Cultivated Plants (year)			
		< 2	2 s.d <4	4 s.d <6	≥ 6
(1)	(2)	(3)	(4)	(5)	(6)
Sopai	2	0	0	1	1
Kesu	0	0	0	0	0
Sanggalangi	0	0	0	0	0
Buntao	14	2	3	5	5
Rantebua	11	1	4	4	4
Nanggala	1	0	1	0	0
Tondon	0	0	0	0	0
Tallunglipu	0	0	0	0	0
Rantepao	0	0	0	0	0
Tikala	0	0	0	0	0
Sesean	0	0	0	0	0
Balusu	0	0	0	0	0
Sa'dan	0	0	0	0	0
Bengkelekila	0	0	0	0	0
Sesean Suloara	0	0	0	0	0
Kapala Pitu	0	0	0	0	0
Dende Piongan Napo	0	0	0	0	0
Awan Rante Karua	0	0	0	0	0
Rindingallo	1	0	1	0	0
Buntu Pepasan	0	0	0	0	0
Baruppu	0	0	0	0	0
<b>Toraja Utara</b>	<b>29</b>	<b>3</b>	<b>9</b>	<b>10</b>	<b>10</b>

Catatan/Note: <sup>1</sup>Satu Usaha Pertanian Perorangan Budi Daya Tanaman Kehutanan dapat mengusahakan lebih dari satu kelompok umur tanaman/One Forestry Plant Cultivation Individual Agricultural Holdings can engage more than one age group of cultivation plants

**Tabel**  
**Table** 5.16.7

**Jumlah Usaha Pertanian Perorangan Budi Daya Tanaman Mindi Menurut Provinsi dan Kelompok Umur Tanaman yang Diusahakan (unit), 2023**  
**Number of Mindi/Melia Azedarach Cultivation Individual Agricultural Holdings by Province and Age Group of Cultivated Plants (units), 2023**

Kecamatan District	Jumlah Usaha Pertanian Perorangan Budi Daya Tanaman Mindi <sup>1</sup> Number of Mindi/Melia Azedarach Cultivation Individual Agricultural Holdings <sup>1</sup>	Kelompok Umur Tanaman (tahun) Age Group of Cultivated Plants (year)			
		< 2	2 s.d <4	4 s.d <6	≥ 6
(1)	(2)	(3)	(4)	(5)	(6)
Sopai	0	0	0	0	0
Kesu	0	0	0	0	0
Sanggalangi	0	0	0	0	0
Buntao	0	0	0	0	0
Rantebua	0	0	0	0	0
Nanggala	0	0	0	0	0
Tondon	0	0	0	0	0
Tallunglipu	0	0	0	0	0
Rantepao	0	0	0	0	0
Tikala	0	0	0	0	0
Sesean	0	0	0	0	0
Balusu	0	0	0	0	0
Sa'dan	0	0	0	0	0
Bengkelekila	0	0	0	0	0
Sesean Suloaara	0	0	0	0	0
Kapala Pitu	0	0	0	0	0
Dende Piongan Napo	0	0	0	0	0
Awan Rante Karua	0	0	0	0	0
Rindingallo	0	0	0	0	0
Buntu Pepasan	0	0	0	0	0
Baruppu	0	0	0	0	0
<b>Toraja Utara</b>	<b>0</b>	<b>0</b>	<b>0</b>	<b>0</b>	<b>0</b>

Catatan/Note: <sup>1</sup>Satu Usaha Pertanian Perorangan Budi Daya Tanaman Kehutanan dapat mengusahakan lebih dari satu kelompok umur tanaman/One Forestry Plant Cultivation Individual Agricultural Holdings can engage more than one age group of cultivation plants



**Tabel**  
**Table** 5.16.8

**Jumlah Usaha Pertanian Perorangan Budi Daya Tanaman Sengon/Jeunjing/Albazia Menurut Provinsi dan Kelompok Umur Tanaman yang Diusahakan (unit), 2023**  
**Number of Sengon/Albizia Chinensis Cultivation Individual Agricultural Holdings by Province and Age Group of Cultivated Plants (units), 2023**

Kecamatan District	Jumlah Usaha Pertanian Perorangan Budi Daya Tanaman Sengon/ Jeunjing/Albazia <sup>1</sup> Number of Sengon/Albizia Chinensis Cultivation Individual Agricultural Holdings <sup>1</sup>	Kelompok Umur Tanaman (tahun) Age Group of Cultivated Plants (year)			
		< 2	2 s.d <4	4 s.d <6	≥ 6
(1)	(2)	(3)	(4)	(5)	(6)
Sopai	2	1	0	0	1
Kesu	0	0	0	0	0
Sanggalangi	0	0	0	0	0
Buntao	38	2	17	19	15
Rantebua	37	0	3	10	27
Nanggala	0	0	0	0	0
Tondon	0	0	0	0	0
Tallunglipu	0	0	0	0	0
Rantepao	29	7	11	12	16
Tikala	0	0	0	0	0
Sesean	0	0	0	0	0
Balusu	0	0	0	0	0
Sa'dan	0	0	0	0	0
Bengkelekila	0	0	0	0	0
Sesean Suloara	0	0	0	0	0
Kapala Pitu	0	0	0	0	0
Dende Piongan Napo	1	0	0	1	0
Awan Rante Karua	0	0	0	0	0
Rindingallo	0	0	0	0	0
Buntu Pepasan	0	0	0	0	0
Baruppu	0	0	0	0	0
<b>Toraja Utara</b>	<b>107</b>	<b>10</b>	<b>31</b>	<b>42</b>	<b>59</b>

Catatan/Note: <sup>1</sup>Satu Usaha Pertanian Perorangan Budi Daya Tanaman Kehutanan dapat mengusahakan lebih dari satu kelompok umur tanaman/One Forestry Plant Cultivation Individual Agricultural Holdings can engage more than one age group of cultivation plants

**Tabel**  
**Table** 5.16.9

**Jumlah Usaha Pertanian Perorangan Budi Daya Tanaman Suren Menurut Provinsi dan Kelompok Umur Tanaman yang Diusahakan (unit), 2023**  
**Number of Toona Cultivation Individual Agricultural Holdings by Province and Age Group of Cultivated Plants (units), 2023**

Kecamatan District	Jumlah Usaha Pertanian Perorangan Budi Daya Tanaman Suren <sup>1</sup> Number of Toona Cultivation Individual Agricultural Holdings <sup>1</sup>	Kelompok Umur Tanaman (tahun) Age Group of Cultivated Plants (year)			
		< 2	2 s.d <4	4 s.d <6	≥ 6
(1)	(2)	(3)	(4)	(5)	(6)
Sopai	1	0	1	0	0
Kesu	0	0	0	0	0
Sanggalangi	0	0	0	0	0
Buntao	82	35	63	7	0
Rantebua	58	1	12	21	33
Nanggala	0	0	0	0	0
Tondon	0	0	0	0	0
Tallunglipu	0	0	0	0	0
Rantepao	0	0	0	0	0
Tikala	0	0	0	0	0
Sesean	0	0	0	0	0
Balusu	0	0	0	0	0
Sa'dan	0	0	0	0	0
Bengkelekila	0	0	0	0	0
Sesean Suloara	0	0	0	0	0
Kapala Pitu	0	0	0	0	0
Dende Pongan Napo	0	0	0	0	0
Awan Rante Karua	0	0	0	0	0
Rindingallo	0	0	0	0	0
Buntu Pepasan	0	0	0	0	0
Baruppu	0	0	0	0	0
<b>Toraja Utara</b>	<b>141</b>	<b>36</b>	<b>76</b>	<b>28</b>	<b>33</b>

Catatan/Note: <sup>1</sup>Satu Usaha Pertanian Perorangan Budi Daya Tanaman Kehutanan dapat mengusahakan lebih dari satu kelompok umur tanaman/One Forestry Plant Cultivation Individual Agricultural Holdings can engage more than one age group of cultivation plants





**Tabel**  
**Table** 5.16.10

**Jumlah Usaha Pertanian Perorangan Budi Daya Tanaman Waru Menurut Provinsi dan Kelompok Umur Tanaman yang Diusahakan (unit), 2023**  
**Number of Waru/Hibiscus Tiliaceus Cultivation Individual Agricultural Holdings by Province and Age Group of Cultivated Plants (units), 2023**

Kecamatan District	Jumlah Usaha Pertanian Perorangan Budi Daya Tanaman Waru <sup>1</sup> Number of Waru Waru/Hibiscus Tiliaceus Cultivation Individual Agricultural Holdings <sup>1</sup>	Kelompok Umur Tanaman (tahun) Age Group of Cultivated Plants (year)			
		< 2	2 s.d <4	4 s.d <6	≥ 6
(1)	(2)	(3)	(4)	(5)	(6)
Sopai	0	0	0	0	0
Kesu	0	0	0	0	0
Sanggalangi	0	0	0	0	0
Buntao	0	0	0	0	0
Rantebua	0	0	0	0	0
Nanggala	0	0	0	0	0
Tondon	0	0	0	0	0
Tallunglipu	0	0	0	0	0
Rantepao	0	0	0	0	0
Tikala	0	0	0	0	0
Sesean	0	0	0	0	0
Balusu	0	0	0	0	0
Sa'dan	0	0	0	0	0
Bengkelekila	0	0	0	0	0
Sesean Suloara	0	0	0	0	0
Kapala Pitu	0	0	0	0	0
Dende Piongan Napo	0	0	0	0	0
Awan Rante Karua	0	0	0	0	0
Rindingallo	0	0	0	0	0
Buntu Pepasan	0	0	0	0	0
Baruppu	0	0	0	0	0
Toraja Utara	0	0	0	0	0

Catatan/Note: <sup>1</sup>Satu Usaha Pertanian Perorangan Budi Daya Tanaman Kehutanan dapat mengusahakan lebih dari satu kelompok umur tanaman/One Forestry Plant Cultivation Individual Agricultural Holdings can engage more than one age group of cultivation plants

**Tabel** 5.17  
**Table**

**Jumlah Tanaman Kehutanan yang Dibudidayakan Menurut Provinsi dan Jenis Komoditas Tanaman Kehutanan pada 1 Mei 2023 (pohon)**  
**Number of Forestry Plants Cultivated by Province and Type of Forestry Plants Commodities on 1 May 2023 (trees)**

Kecamatan District	Jenis Komoditas Tanaman Kehutanan Type of Forestry Plant Commodities				
	Akasia Acacia	Bambu Bamboo	Jabon Jabon/ Neolamarckia Cadamba	Jati Teak	Jati Putih/ Gmelina Gmelina/ Gmelina Asiatica
(1)	(3)	(4)	(5)	(6)	(7)
Sopai	0	35	0	10	10
Kesu	0	531	0	0	0
Sanggalangi	0	0	0	15	0
Buntao	0	1405	0	0	103
Rantebua	0	230	0	101	420
Nanggala	0	80	0	31	0
Tondon	0	0	0	0	0
Tallunglipu	0	0	0	0	0
Rantepao	0	137	0	0	0
Tikala	0	0	0	0	0
Sesean	0	1	0	0	0
Balusu	0	0	0	0	0
Sa'dan	0	0	0	661	39
Bengkelekila	0	0	0	0	0
Sesean Suloara	0	0	0	0	0
Kapala Pitu	0	0	0	0	0
Dende Piongan Napo	0	5	0	0	10
Awan Rante Karua	0	743	0	30	0
Rindingallo	0	246	0	0	89
Buntu Pepasan	0	0	0	0	0
Baruppu	0	0	0	0	0
<b>Toraja Utara</b>	<b>0</b>	<b>3413</b>	<b>0</b>	<b>848</b>	<b>671</b>



Lanjutan Tabel/Continued Table 5.17

Kecamatan District	Jenis Komoditas Tanaman Kehutanan Type of Forestry Plant Commodities				
	Mahoni Mahogany	Mindi Mindi/Melia Azedarach	Sengon/ Jeunjing/Albazia Sengon/Albizia Chinensis	Suren Toona	Waru Waru/Hibiscus Tiliaceus
(1)	(8)	(9)	(10)	(11)	(12)
Sopai	9	0	110	3	0
Kesu	0	0	0	0	0
Sanggalangi	0	0	0	0	0
Buntao	153	0	458	760	0
Rantebua	153	0	260	745	0
Nanggala	2	0	0	0	0
Tondon	0	0	0	0	0
Tallunglipu	0	0	0	0	0
Rantepao	0	0	617	0	0
Tikala	0	0	0	0	0
Sesean	0	0	0	0	0
Balusu	0	0	0	0	0
Sa'dan	0	0	0	0	0
Bengkelekila	0	0	0	0	0
Sesean Sulohara	0	0	0	0	0
Kapala Pitu	0	0	0	0	0
Dende Piongan Napo	0	0	6	0	0
Awan Rante Karua	0	0	0	0	0
Rindingallo	85	0	0	0	0
Buntu Pepasan	0	0	0	0	0
Baruppu	0	0	0	0	0
Toraja Utara	402	0	1451	1508	0

**Tabel**  
**Table**

5.18

**Jumlah Tanaman Kehutanan, Jumlah Rumah Tangga, Jumlah Usaha Pertanian Perorangan, dan Rata-rata Jumlah Tanaman Kehutanan pada Usaha Budi Daya Tanaman Kehutanan Menurut Jenis Komoditas Tanaman Kehutanan, 2023**  
**Number of Plant, Number of Households and Number of Forestry Plant Cultivation Individual Agricultural Holdings, and Average Number of Plant by Type of Forestry Plant Commodities, 2023**

Jenis Komoditas Tanaman Kehutanan Type of Forestry Plant Commodities	Jumlah Tanaman Kehutanan 1 Mei 2023 (pohon) Number of Plants on 1 May 2023 (trees)	Jumlah Rumah Tangga Usaha Budi Daya Tanaman Kehutanan (rumah tangga) Number of Forestry Plant Cultivation Households (households)	Jumlah Usaha Pertanian Perorangan Budi Daya Tanaman Kehutanan (unit) Number of Forestry Plant Cultivation Individual Agricultural Holdings (units)
(1)	(2)	(3)	(4)
Akasia/Acacia	0.00	0.00	0.00
Bambu <sup>1</sup> /Bamboo <sup>1</sup>	35.00	4.00	4.00
Jabon/Neolamarckia Cadamba	0.00	0.00	0.00
Jati/Teak	10.00	1.00	1.00
Jati Putih/Gmelina/Gmelina Asiatica	10.00	2.00	2.00
Mahoni/Mahogany	9.00	2.00	2.00
Mindi/Melia Azedarach	0.00	0.00	0.00
Sengon/Jeunjing/Albazia/Albizia Chinensis	110.00	2.00	2.00
Suren/Toona	3.00	1.00	1.00
Waru/Hibiscus Tiliaceus	0.00	0.00	0.00

Lanjutan Tabel/Continued Table 5.18

Jenis Komoditas Tanaman Kehutanan Type of Forestry Plant Commodities	Rata-rata Jumlah Tanaman Kehutanan yang Diusahakan per Rumah Tangga Usaha Budi Daya Tanaman Kehutanan (pohon) Average Number of Plants Cultivated by Forestry Plant Cultivation Households (trees)	Rata-rata Jumlah Tanaman yang Diusahakan per Usaha Pertanian Perorangan Budi Daya Tanaman Kehutanan (pohon) Average Number of Plants Cultivated by Forestry Plant Cultivation Individual Agricultural Holdings (trees)
(1)	(5)	(6)
Akasia/Acacia	0.00	0.00
Bambu <sup>1</sup> /Bamboo <sup>1</sup>	9.00	9.00
Jabon/Neolamarckia Cadamba	0.00	0.00
Jati/Teak	10.00	10.00
Jati Putih/Gmelina/Gmelina Asiatica	5.00	5.00
Mahoni/Mahogany	5.00	5.00
Mindi/Melia Azedarach	0.00	0.00
Sengon/Jeunjing/Albazia/Albizia Chinensis	55.00	55.00
Suren/Toona	3.00	3.00
Waru/Hibiscus Tiliaceus	0.00	0.00

Catatan/Note: <sup>1</sup>Satuan bambu adalah rumpun/The bamboo unit is a clump



**Tabel** 5.19.1  
**Table**

**Jumlah Tanaman Akasia yang Dibudidayakan Menurut Provinsi dan Kelompok Umur Tanaman pada 1 Mei 2023 (pohon)**  
**Number of Acacia Cultivated by Province and Age Group of Cultivated Plants on 1 May 2023 (trees)**

Kecamatan District	Kelompok Umur Tanaman (tahun) Age Group of Cultivated Plants (year)				Jumlah Total
	< 2	2 s.d <4	4 s.d <6	≥ 6	
(1)	(2)	(3)	(4)	(5)	(6)
Sopai	0	0	0	0	0
Kesu	0	0	0	0	0
Sanggalangi	0	0	0	0	0
Buntao	0	0	0	0	0
Rantebua	0	0	0	0	0
Nanggala	0	0	0	0	0
Tondon	0	0	0	0	0
Tallunglipu	0	0	0	0	0
Rantepao	0	0	0	0	0
Tikala	0	0	0	0	0
Sesean	0	0	0	0	0
Balusu	0	0	0	0	0
Sa'dan	0	0	0	0	0
Bengkelekila	0	0	0	0	0
Sesean Suloara	0	0	0	0	0
Kapala Pitu	0	0	0	0	0
Dende Piongan Napo	0	0	0	0	0
Awan Rante Karua	0	0	0	0	0
Rindingallo	0	0	0	0	0
Buntu Pepasan	0	0	0	0	0
Baruppu	0	0	0	0	0
Toraja Utara	0	0	0	0	0

**Tabel**  
**Table**

5.19.2

**Jumlah Tanaman Bambu yang Dibudidayakan Menurut Provinsi dan Kelompok Umur Tanaman pada 1 Mei 2023 (rumpun)**  
**Number of Bamboo Cultivated by Province and Age Group of Cultivated Plants on 1 May 2023 (clump)**

Kecamatan District	Kelompok Umur Tanaman (tahun) Age Group of Cultivated Plants (year)				Jumlah Total
	< 2	2 s.d <4	4 s.d <6	≥ 6	
(1)	(2)	(3)	(4)	(5)	(6)
Sopai	0	29	0	6	35
Kesu	200	320	0	11	531
Sanggalangi	0	0	0	0	0
Buntao	17	45	162	1181	1405
Rantebua	0	9	0	221	230
Nanggala	0	20	10	50	80
Tondon	0	0	0	0	0
Tallunglipu	0	0	0	0	0
Rantepao	0	59	0	78	137
Tikala	0	0	0	0	0
Sesean	0	0	0	1	1
Balusu	0	0	0	0	0
Sa'dan	0	0	0	0	0
Bengkelekila	0	0	0	0	0
Sesean Suloara	0	0	0	0	0
Kapala Pitu	0	0	0	0	0
Dende Piongan Napo	0	0	5	0	5
Awan Rante Karua	15	20	118	590	743
Rindingallo	6	0	0	240	246
Buntu Pepasan	0	0	0	0	0
Baruppu	0	0	0	0	0
<b>Toraja Utara</b>	<b>238</b>	<b>502</b>	<b>295</b>	<b>2378</b>	<b>3413</b>



**Tabel**  
**Table**

5.19.3

**Jumlah Tanaman Jabon yang Dibudidayakan Menurut Provinsi dan Kelompok Umur Tanaman pada 1 Mei 2023 (pohon)**  
**Number of Jabon/Neolamarckia Cadamba Cultivated by Province and Age Group of Cultivated Plants on 1 May 2023 (trees)**

Kecamatan District	Kelompok Umur Tanaman (tahun) Age Group of Cultivated Plants (year)				Jumlah Total
	< 2	2 s.d <4	4 s.d <6	≥ 6	
(1)	(2)	(3)	(4)	(5)	(6)
Sopai	0	0	0	0	0
Kesu	0	0	0	0	0
Sanggalangi	0	0	0	0	0
Buntao	0	0	0	0	0
Rantebua	0	0	0	0	0
Nanggala	0	0	0	0	0
Tondon	0	0	0	0	0
Tallunglipu	0	0	0	0	0
Rantepao	0	0	0	0	0
Tikala	0	0	0	0	0
Sesean	0	0	0	0	0
Balusu	0	0	0	0	0
Sa'dan	0	0	0	0	0
Bengkelekila	0	0	0	0	0
Sesean Suloara	0	0	0	0	0
Kapala Pitu	0	0	0	0	0
Dende Piongan Napo	0	0	0	0	0
Awan Rante Karua	0	0	0	0	0
Rindingallo	0	0	0	0	0
Buntu Pepasan	0	0	0	0	0
Baruppu	0	0	0	0	0
Toraja Utara	0	0	0	0	0

**Tabel**  
**Table**

5.19.4

**Jumlah Tanaman Jati yang Dibudidayakan Menurut Provinsi dan Kelompok Umur Tanaman pada 1 Mei 2023 (pohon)**  
**Number of Teak Cultivated by Province and Age Group of Cultivated Plants on 1 May 2023 (trees)**

Kecamatan District	Kelompok Umur Tanaman (tahun) Age Group of Cultivated Plants (year)				Jumlah Total
	< 2	2 s.d <4	4 s.d <6	≥ 6	
(1)	(2)	(3)	(4)	(5)	(6)
Sopai	0	0	10	0	10
Kesu	0	0	0	0	0
Sanggalangi	0	0	0	15	15
Buntao	0	0	0	0	0
Rantebua	10	35	51	5	101
Nanggala	26	5	0	0	31
Tondon	0	0	0	0	0
Tallunglipu	0	0	0	0	0
Rantepao	0	0	0	0	0
Tikala	0	0	0	0	0
Sesean	0	0	0	0	0
Balusu	0	0	0	0	0
Sa'dan	245	209	200	7	661
Bengkelekila	0	0	0	0	0
Sesean Suloaara	0	0	0	0	0
Kapala Pitu	0	0	0	0	0
Dende Pongan Napo	0	0	0	0	0
Awan Rante Karua	0	24	4	2	30
Rindingallo	0	0	0	0	0
Buntu Pepasan	0	0	0	0	0
Baruppu	0	0	0	0	0
<b>Toraja Utara</b>	<b>281</b>	<b>273</b>	<b>265</b>	<b>29</b>	<b>848</b>





**Tabel**  
**Table** 5.19.5

**Jumlah Tanaman Jati Putih/Gmelina yang Dibudidayakan Menurut Provinsi dan Kelompok Umur Tanaman pada 1 Mei 2023 (pohon)**  
**Number of Gmelina/Gmelina Asiatica Cultivated by Province and Age Group of Cultivated Plants on 1 May 2023 (trees)**

Kecamatan District	Kelompok Umur Tanaman (tahun) Age Group of Cultivated Plants (year)				Jumlah Total
	< 2	2 s.d <4	4 s.d <6	≥ 6	
(1)	(2)	(3)	(4)	(5)	(6)
Sopai	0	0	0	10	10
Kesu	0	0	0	0	0
Sanggalangi	0	0	0	0	0
Buntao	10	3	53	37	103
Rantebua	0	69	95	256	420
Nanggala	0	0	0	0	0
Tondon	0	0	0	0	0
Tallunglipu	0	0	0	0	0
Rantepao	0	0	0	0	0
Tikala	0	0	0	0	0
Sesean	0	0	0	0	0
Balusu	0	0	0	0	0
Sa'dan	20	15	3	1	39
Bengkelekila	0	0	0	0	0
Sesean Suloara	0	0	0	0	0
Kapala Pitu	0	0	0	0	0
Dende Piongan Napo	0	10	0	0	10
Awan Rante Karua	0	0	0	0	0
Rindingallo	20	0	5	64	89
Buntu Pepasan	0	0	0	0	0
Baruppu	0	0	0	0	0
Toraja Utara	50	97	156	368	671

**Tabel**  
**Table**

5.19.6

**Jumlah Tanaman Mahoni yang Dibudidayakan Menurut Provinsi dan Kelompok Umur Tanaman pada 1 Mei 2023 (pohon)**  
**Number of Mahogany Cultivated by Province and Age Group of Cultivated Plants on 1 May 2023 (trees)**

Kecamatan District	Kelompok Umur Tanaman (tahun) Age Group of Cultivated Plants (year)				Jumlah Total
	< 2	2 s.d <4	4 s.d <6	≥ 6	
(1)	(2)	(3)	(4)	(5)	(6)
Sopai	0	0	3	6	9
Kesu	0	0	0	0	0
Sanggalangi	0	0	0	0	0
Buntao	30	21	22	80	153
Rantebua	20	32	66	35	153
Nanggala	0	2	0	0	2
Tondon	0	0	0	0	0
Tallunglipu	0	0	0	0	0
Rantepao	0	0	0	0	0
Tikala	0	0	0	0	0
Sesean	0	0	0	0	0
Balusu	0	0	0	0	0
Sa'dan	0	0	0	0	0
Bengkelekila	0	0	0	0	0
Sesean Suloaara	0	0	0	0	0
Kapala Pitu	0	0	0	0	0
Dende Piongan Napo	0	0	0	0	0
Awan Rante Karua	0	0	0	0	0
Rindingallo	0	85	0	0	85
Buntu Pepasan	0	0	0	0	0
Baruppu	0	0	0	0	0
<b>Toraja Utara</b>	<b>50</b>	<b>140</b>	<b>91</b>	<b>121</b>	<b>402</b>



**Tabel**  
**Table** 5.19.7

**Jumlah Tanaman Mindi yang Dibudidayakan Menurut Provinsi dan Kelompok Umur Tanaman pada 1 Mei 2023 (pohon)**  
**Number of Mindi/Melia Azedarach Cultivated by Province and Age Group of Cultivated Plants on 1 May 2023 (trees)**

Kecamatan District	Kelompok Umur Tanaman (tahun) Age Group of Cultivated Plants (year)				Jumlah Total
	< 2	2 s.d <4	4 s.d <6	≥ 6	
(1)	(2)	(3)	(4)	(5)	(6)
Sopai	0	0	0	0	0
Kesu	0	0	0	0	0
Sanggalangi	0	0	0	0	0
Buntao	0	0	0	0	0
Rantebua	0	0	0	0	0
Nanggala	0	0	0	0	0
Tondon	0	0	0	0	0
Tallunglipu	0	0	0	0	0
Rantepao	0	0	0	0	0
Tikala	0	0	0	0	0
Sesean	0	0	0	0	0
Balusu	0	0	0	0	0
Sa'dan	0	0	0	0	0
Bengkelekila	0	0	0	0	0
Sesean Suloara	0	0	0	0	0
Kapala Pitu	0	0	0	0	0
Dende Piongan Napo	0	0	0	0	0
Awan Rante Karua	0	0	0	0	0
Rindingallo	0	0	0	0	0
Buntu Pepasan	0	0	0	0	0
Baruppu	0	0	0	0	0
Toraja Utara	0	0	0	0	0

**Tabel**  
**Table**

5.19.8

**Jumlah Tanaman Sengon/Junjung/Albazia yang Dibudidayakan Menurut Provinsi dan Kelompok Umur Tanaman pada 1 Mei 2023 (pohon)**  
**Number of Sengon/Albizia Chinensis Cultivated by Province and Age Group of Cultivated Plants on 1 May 2023 (trees)**

Kecamatan District	Kelompok Umur Tanaman (tahun) Age Group of Cultivated Plants (year)				Jumlah Total
	< 2	2 s.d <4	4 s.d <6	≥ 6	
(1)	(2)	(3)	(4)	(5)	(6)
Sopai	10	0	0	100	110
Kesu	0	0	0	0	0
Sanggalangi	0	0	0	0	0
Buntao	13	260	117	68	458
Rantebua	0	17	59	184	260
Nanggala	0	0	0	0	0
Tondon	0	0	0	0	0
Tallunglipu	0	0	0	0	0
Rantepao	72	88	155	302	617
Tikala	0	0	0	0	0
Sesean	0	0	0	0	0
Balusu	0	0	0	0	0
Sa'dan	0	0	0	0	0
Bengkelekila	0	0	0	0	0
Sesean Suloara	0	0	0	0	0
Kapala Pitu	0	0	0	0	0
Dende Piongan Napo	0	0	6	0	6
Awan Rante Karua	0	0	0	0	0
Rindingallo	0	0	0	0	0
Buntu Pepasan	0	0	0	0	0
Baruppu	0	0	0	0	0
<b>Toraja Utara</b>	<b>95</b>	<b>365</b>	<b>337</b>	<b>654</b>	<b>1451</b>



**Tabel**  
**Table** 5.19.9

**Jumlah Tanaman Suren yang Dibudidayakan Menurut Provinsi dan Kelompok Umur Tanaman pada 1 Mei 2023 (pohon)**  
**Number of Toona Cultivated by Province and Age Group of Cultivated Plants on 1 May 2023 (trees)**

Kecamatan District	Kelompok Umur Tanaman (tahun) Age Group of Cultivated Plants (year)				Jumlah Total
	< 2	2 s.d <4	4 s.d <6	≥ 6	
(1)	(2)	(3)	(4)	(5)	(6)
Sopai	0	3	0	0	3
Kesu	0	0	0	0	0
Sanggalangi	0	0	0	0	0
Buntao	241	478	41	0	760
Rantebua	1	212	257	275	745
Nanggala	0	0	0	0	0
Tondon	0	0	0	0	0
Tallunglipu	0	0	0	0	0
Rantepao	0	0	0	0	0
Tikala	0	0	0	0	0
Sesean	0	0	0	0	0
Balusu	0	0	0	0	0
Sa'dan	0	0	0	0	0
Bengkelekila	0	0	0	0	0
Sesean Suloara	0	0	0	0	0
Kapala Pitu	0	0	0	0	0
Dende Piongan Napo	0	0	0	0	0
Awan Rante Karua	0	0	0	0	0
Rindingallo	0	0	0	0	0
Buntu Pepasan	0	0	0	0	0
Baruppu	0	0	0	0	0
Toraja Utara	242	693	298	275	1508

**Tabel** 5.19.10 Jumlah Tanaman Waru yang Dibudidayakan Menurut Provinsi dan Kelompok Umur Tanaman pada 1 Mei 2023 (pohon)  
**Table** Number of Waru/*Hibiscus Tiliaceus* Cultivated by Province and Age Group of Cultivated Plants on 1 May 2023 (trees)

Kecamatan District	Kelompok Umur Tanaman (tahun) Age Group of Cultivated Plants (year)				Jumlah Total
	< 2	2 s.d <4	4 s.d <6	≥ 6	
(1)	(2)	(3)	(4)	(5)	(6)
Sopai	0	0	0	0	0
Kesu	0	0	0	0	0
Sanggalangi	0	0	0	0	0
Buntao	0	0	0	0	0
Rantebua	0	0	0	0	0
Nanggala	0	0	0	0	0
Tondon	0	0	0	0	0
Tallunglipu	0	0	0	0	0
Rantepao	0	0	0	0	0
Tikala	0	0	0	0	0
Sesean	0	0	0	0	0
Balusu	0	0	0	0	0
Sa'dan	0	0	0	0	0
Bengkelekila	0	0	0	0	0
Sesean Suloara	0	0	0	0	0
Kapala Pitu	0	0	0	0	0
Dende Pongan Napo	0	0	0	0	0
Awan Rante Karua	0	0	0	0	0
Rindingallo	0	0	0	0	0
Buntu Pepasan	0	0	0	0	0
Baruppu	0	0	0	0	0
<b>Toraja Utara</b>	<b>0</b>	<b>0</b>	<b>0</b>	<b>0</b>	<b>0</b>



**Tabel**  
**Table** 5.20

**Jumlah Rumah Tangga Usaha Budi Daya Tanaman Kehutanan Menurut Provinsi dan Sistem Pemanenan (rumah tangga), 2023**  
**Number of Forestry Plant Cultivation Households by Province and Harvesting System (households), 2023**

Kecamatan District	Jumlah Rumah Tangga Usaha Budi Daya Tanaman Kehutanan <sup>1</sup> Number of Forestry Plant Cultivation Households <sup>1</sup>	Sistem Pemanenan Harvesting System			
		Dipanen Sendiri Self- Harvested	Dijijonkan Ijon/Sold Long Before the Harvest	Ditebaskan Tebas/Sold Right Before the Harvest	Belum Panen Not Yet Harvested
(1)	(2)	(3)	(4)	(5)	(6)
Sopai	84	7	0	0	81
Kesu	5	5	0	0	0
Sanggalangi	6	0	0	0	6
Buntao	386	76	0	5	324
Rantebua	183	79	0	30	125
Nanggala	16	4	0	2	10
Tondon	0	0	0	0	0
Tallunglipu	1	0	0	0	1
Rantepao	29	4	0	0	27
Tikala	0	0	0	0	0
Sesean	1	1	0	0	0
Balusu	0	0	0	0	0
Sa'dan	9	5	0	0	4
Bengkelekila	0	0	0	0	0
Sesean Suloara	0	0	0	0	0
Kapala Pitu	0	0	0	0	0
Dende Piongan Napo	3	1	0	0	2
Awan Rante Karua	14	7	0	0	7
Rindingallo	9	2	0	0	8
Buntu Pepasan	27	2	0	0	25
Baruppu	0	0	0	0	0
<b>Toraja Utara</b>	<b>773</b>	<b>193</b>	<b>0</b>	<b>37</b>	<b>620</b>

Catatan/Note: <sup>1</sup>Satu Rumah Tangga Usaha Budi Daya Tanaman Kehutanan dapat melakukan lebih dari satu sistem panen mengikuti jumlah jenis tanaman yang diusahakan/One Forestry Plant Cultivation Households can have more than one harvesting system depending on the number of type of plant

**Tabel** 5.21  
**Table**

**Jumlah Usaha Pertanian Perorangan Budi Daya Tanaman Kehutanan Menurut Provinsi dan Sistem Pemanenan (unit), 2023**  
**Number of Forestry Plant Cultivation Individual Agricultural Holdings by Province and Harvesting System (units), 2023**

Kecamatan District	Jumlah Usaha Pertanian Perorangan Budi Daya Tanaman Kehutanan <sup>1</sup> Number of Forestry Plant Cultivation Individual Agricultural Holdings <sup>1</sup>	Sistem Pemanenan Harvesting System			
		Dipanen Sendiri Self-Harvested	Dijonkan Ijon/Sold Long Before the Harvest	Ditebaskan Tebas/Sold Right Before the Harvest	Belum Panen Not Yet Harvested
(1)	(2)	(3)	(4)	(5)	(6)
Sopai	84	7	0	0	81
Kesu	5	5	0	0	0
Sanggalangi	6	0	0	0	6
Buntao	386	76	0	5	324
Rantebua	185	79	0	30	126
Nanggala	16	4	0	2	10
Tondon	0	0	0	0	0
Tallunglipu	1	0	0	0	1
Rantepao	29	4	0	0	27
Tikala	0	0	0	0	0
Sesean	1	1	0	0	0
Balusu	0	0	0	0	0
Sa'dan	9	5	0	0	4
Bengkelekila	0	0	0	0	0
Sesean Suloara	0	0	0	0	0
Kapala Pitu	0	0	0	0	0
Dende Piongan Napo	3	1	0	0	2
Awan Rante Karua	14	7	0	0	7
Rindingallo	9	2	0	0	8
Buntu Pepasan	27	2	0	0	25
Baruppu	0	0	0	0	0
<b>Toraja Utara</b>	<b>775</b>	<b>193</b>	<b>0</b>	<b>37</b>	<b>621</b>

Catatan/Note: <sup>1</sup>Satu Usaha Pertanian Perorangan Budi Daya Tanaman Kehutanan dapat melakukan lebih dari satu sistem panen mengikuti jumlah jenis tanaman yang diusahakan/One Forestry Plant Cultivation Individual Agricultural Holdings can have more than one harvesting system depending on the number of type of plant





**Tabel**  
**Table**

5.22.1

**Jumlah Rumah Tangga Usaha dan Usaha Pertanian Perorangan pada Usaha Budi Daya Tanaman Akasia dengan Sistem Pemanenan Dipanen Sendiri Menurut Provinsi, 2023**  
**Number of Households and Individual Agricultural Holdings of Acacia Plant Cultivation with Self-Harvesting System by Province, 2023**

Kecamatan District	Jumlah Rumah Tangga Usaha Budi Daya Tanaman Akasia dengan Sistem Panen Sendiri (rumah tangga) Number of Forestry Plant Cultivation Acacia Households with Self-Harvesting System (house holds)	Jumlah Usaha Pertanian Perorangan Budi Daya Tanaman Akasia dengan Sistem Panen Sendiri (unit) Number of Forestry Plant Cultivation Acacia Individual Agricultural Holdings with Self- Harvesting System (units)
(1)	(2)	(3)
Sopai	0	0
Kesu	0	0
Sanggalangi	0	0
Buntao	0	0
Rantebua	0	0
Nanggala	0	0
Tondon	0	0
Tallunglipu	0	0
Rantepao	0	0
Tikala	0	0
Sesean	0	0
Balusu	0	0
Sa'dan	0	0
Bengkelekila	0	0
Sesean Suloara	0	0
Kapala Pitu	0	0
Dende Piongan Napo	0	0
Awan Rante Karua	0	0
Rindingallo	0	0
Buntu Pepasan	0	0
Baruppu	0	0
Toraja Utara	0	0

**Tabel**  
**Table**

5.22.2

**Jumlah Rumah Tangga Usaha dan Usaha Pertanian Perorangan pada Usaha Budi Daya Tanaman Bambu dengan Sistem Pemanenan Dipanen Sendiri Menurut Provinsi, 2023**  
**Number of Households and Individual Agricultural Holdings of Bamboo Plant Cultivation with Self-Harvesting System by Province, 2023**

Kecamatan District	Jumlah Rumah Tangga Usaha Budi Daya Tanaman Bambu dengan Sistem Panen Sendiri (rumah tangga) Number of Forestry Plant Cultivation Bamboo Households with Self-Harvesting System (households)	Jumlah Usaha Pertanian Perorangan Budi Daya Tanaman Bambu dengan Sistem Panen Sendiri (unit) Number of Forestry Plant Cultivation Bamboo Individual Agricultural Holdings with Self- Harvesting System (units)
(1)	(2)	(3)
Sopai	0	0
Kesu	5	5
Sanggalangi	0	0
Buntao	43	43
Rantebua	7	7
Nanggala	1	1
Tondon	0	0
Tallunglipu	0	0
Rantepao	1	1
Tikala	0	0
Sesean	1	1
Balusu	0	0
Sa'dan	0	0
Bengkelekila	0	0
Sesean Suloara	0	0
Kapala Pitu	0	0
Dende Piongan Napo	1	1
Awan Rante Karua	4	4
Rindingallo	0	0
Buntu Pepasan	0	0
Baruppu	0	0
<b>Toraja Utara</b>	<b>63</b>	<b>63</b>



**Tabel**  
**Table**

5.22.3

**Jumlah Rumah Tangga Usaha dan Usaha Pertanian Perorangan pada Usaha Budi Daya Tanaman Jabon dengan Sistem Pemanenan Dipanen Sendiri Menurut Provinsi, 2023**  
**Number of Households and Individual Agricultural Holdings of Jabon/ Neolamarckia Cadamba Plant Cultivation with Self-Harvesting System by Province, 2023**

Kecamatan District	Jumlah Rumah Tangga Usaha Budi Daya Tanaman Jabon dengan Sistem Panen Sendiri (rumah tangga) Number of Forestry Plant Cultivation Jabon/Neolamarckia Cadamba Households with Self-Harvesting System (households)	Jumlah Usaha Pertanian Perorangan Budi Daya Tanaman Jabon dengan Sistem Panen Sendiri (unit) Number of Forestry Plant Cultivation Jabon/Neolamarckia Cadamba Individual Agricultural Holdings with Self-Harvesting System (units)
(1)	(2)	(3)
Sopai	0	0
Kesu	0	0
Sanggalangi	0	0
Buntao	0	0
Rantebua	0	0
Nanggala	0	0
Tondon	0	0
Tallunglipu	0	0
Rantepao	0	0
Tikala	0	0
Sesean	0	0
Balusu	0	0
Sa'dan	0	0
Bengkelekila	0	0
Sesean Suloaara	0	0
Kapala Pitu	0	0
Dende Piongan Napo	0	0
Awan Rante Karua	0	0
Rindingallo	0	0
Buntu Pepasan	0	0
Baruppu	0	0
Toraja Utara	0	0

**Tabel**  
**Table** 5.22.4

**Jumlah Rumah Tangga Usaha dan Usaha Pertanian Perorangan pada Usaha Budi Daya Tanaman Jati dengan Sistem Pemanenan Dipanen Sendiri Menurut Provinsi, 2023**  
**Number of Households and Individual Agricultural Holdings of Teak Plant Cultivation with Self-Harvesting System by Province, 2023**

Kecamatan District	Jumlah Rumah Tangga Usaha Budi Daya Tanaman Jati dengan Sistem Panen Sendiri (rumah tangga) Number of Forestry Plant Cultivation Teak Households with Self-Harvesting System (households)	Jumlah Usaha Pertanian Perorangan Budi Daya Tanaman Jati dengan Sistem Panen Sendiri (unit) Number of Forestry Plant Cultivation Teak Individual Agricultural Holdings with Self- Harvesting System (units)
(1)	(2)	(3)
Sopai	0	0
Kesu	0	0
Sanggalangi	0	0
Buntao	0	0
Rantebua	2	2
Nanggala	0	0
Tondon	0	0
Tallunglipu	0	0
Rantepao	0	0
Tikala	0	0
Sesean	0	0
Balusu	0	0
Sa'dan	2	2
Bengkelekila	0	0
Sesean Suloara	0	0
Kapala Pitu	0	0
Dende Piongan Napo	0	0
Awan Rante Karua	0	0
Rindingallo	0	0
Buntu Pepasan	0	0
Baruppu	0	0
<b>Toraja Utara</b>	<b>4</b>	<b>4</b>



**Tabel**  
**Table** 5.22.5

**Jumlah Rumah Tangga Usaha dan Usaha Pertanian Perorangan pada Usaha Budi Daya Tanaman Jati Putih/Gmelina dengan Sistem Pemanenan Dipanen Sendiri Menurut Provinsi, 2023**  
**Number of Households and Individual Agricultural Holdings of Gmelina/Gmelina Asiatica Plant Cultivation with Self-Harvesting System by Province, 2023**

<i>Kecamatan District</i>	<i>Jumlah Rumah Tangga Usaha Budi Daya Tanaman Jati Putih/Gmelina dengan Sistem Panen Sendiri (rumah tangga) Number of Forestry Plant Cultivation Gmelina/Gmelina Asiatica Households with Self-Harvesting System (households)</i>	<i>Jumlah Usaha Pertanian Perorangan Budi Daya Tanaman Jati Putih/Gmelina dengan Sistem Panen Sendiri (unit) Number of Forestry Plant Cultivation Gmelina/Gmelina Asiatica Individual Agricultural Holdings with Self-Harvesting System (units)</i>
(1)	(2)	(3)
Sopai	0	0
Kesu	0	0
Sanggalangi	0	0
Buntao	0	0
Rantebua	5	5
Nanggala	0	0
Tondon	0	0
Tallunglipu	0	0
Rantepao	0	0
Tikala	0	0
Sesean	0	0
Balusu	0	0
Sa'dan	0	0
Bengkelekila	0	0
Sesean Suloara	0	0
Kapala Pitu	0	0
Dende Pongan Napo	0	0
Awan Rante Karua	0	0
Rindingallo	1	1
Buntu Pepasan	0	0
Baruppu	0	0
Toraja Utara	6	6

**Tabel**  
**Table** 5.22.6

**Jumlah Rumah Tangga Usaha dan Usaha Pertanian Perorangan pada Usaha Budi Daya Tanaman Mahoni dengan Sistem Pemanenan Dipanen Sendiri Menurut Provinsi, 2023**  
**Number of Households and Individual Agricultural Holdings of Mahogany Plant Cultivation with Self-Harvesting System by Province, 2023**

Kecamatan District	Jumlah Rumah Tangga Usaha Budi Daya Tanaman Mahoni dengan Sistem Panen Sendiri (rumah tangga) Number of Forestry Plant Cultivation Mahogany Households with Self-Harvesting System (households)	Jumlah Usaha Pertanian Perorangan Budi Daya Tanaman Mahoni dengan Sistem Panen Sendiri (unit) Number of Forestry Plant Cultivation Mahogany Individual Agricultural Holdings with Self-Harvesting System (units)
(1)	(2)	(3)
Sopai	0	0
Kesu	0	0
Sanggalangi	0	0
Buntao	1	1
Rantebua	0	0
Nanggala	0	0
Tondon	0	0
Tallunglipu	0	0
Rantepao	0	0
Tikala	0	0
Sesean	0	0
Balusu	0	0
Sa'dan	0	0
Bengkelekila	0	0
Sesean Suloara	0	0
Kapala Pitu	0	0
Dende Piongan Napo	0	0
Awan Rante Karua	0	0
Rindingallo	0	0
Buntu Pepasan	0	0
Baruppu	0	0
<b>Toraja Utara</b>	<b>1</b>	<b>1</b>



**Tabel**  
**Table** 5.22.7

**Jumlah Rumah Tangga Usaha dan Usaha Pertanian Perorangan pada Usaha Budi Daya Tanaman Mindi dengan Sistem Pemanenan Dipanen Sendiri Menurut Provinsi, 2023**  
**Number of Households, Individual Agricultural Holdings, and Production of Mindi/Melia Azedarach Plant Cultivation with Self-Harvesting System by Province, 2023**

Kecamatan District	Jumlah Rumah Tangga Usaha Budi Daya Tanaman Mindi dengan Sistem Panen Sendiri (rumah tangga) Number of Forestry Plant Cultivation Mindi/ Melia Azedarach Households with Self- Harvesting System (households)	Jumlah Usaha Pertanian Perorangan Budi Daya Tanaman Mindi dengan Sistem Panen Sendiri (unit) Number of Forestry Plant Cultivation Mindi/ Melia Azedarach Individual Agricultural Holdings with Self-Harvesting System (units)
(1)	(2)	(3)
Sopai	0	0
Kesu	0	0
Sanggalangi	0	0
Buntao	0	0
Rantebua	0	0
Nanggala	0	0
Tondon	0	0
Tallunglipu	0	0
Rantepao	0	0
Tikala	0	0
Sesean	0	0
Balusu	0	0
Sa'dan	0	0
Bengkelekila	0	0
Sesean Suloara	0	0
Kapala Pitu	0	0
Dende Piongan Napo	0	0
Awan Rante Karua	0	0
Rindingallo	0	0
Buntu Pepasan	0	0
Baruppu	0	0
Toraja Utara	0	0

**Tabel**  
**Table** 5.22.8

**Jumlah Rumah Tangga Usaha dan Usaha Pertanian Perorangan pada Usaha Budi Daya Tanaman Sengon/Jeunjing/Albazia dengan Sistem Pemanenan Dipanen Sendiri Menurut Provinsi, 2023**  
**Number of Households and Individual Agricultural Holdings of Sengon/Albizia Chinensis Plant Cultivation with Self-Harvesting System by Province, 2023**

Kecamatan District	Jumlah Rumah Tangga Usaha Budi Daya Tanaman Sengon/Jeunjing/Albazia dengan Sistem Panen Sendiri (rumh tangga) Number of Forestry Plant Cultivation Sengon/ Jeunjing/Albazia Households with Self- Harvesting System (households)	Jumlah Usaha Pertanian Perorangan Budi Daya Tanaman Sengon/Jeunjing/Albazia dengan Sistem Panen Sendiri (unit) Number of Forestry Plant Cultivation Sengon/Jeunjing/Albazia Individual Agricultural Holdings with Self-Harvesting System (units)
(1)	(2)	(3)
Sopai	0	0
Kesu	0	0
Sanggalangi	0	0
Buntao	3	3
Rantebua	2	2
Nanggala	0	0
Tondon	0	0
Tallunglipu	0	0
Rantepao	4	4
Tikala	0	0
Sesean	0	0
Balusu	0	0
Sa'dan	0	0
Bengkelelila	0	0
Sesean Suloara	0	0
Kapala Pitu	0	0
Dende Piongan Napo	0	0
Awan Rante Karua	0	0
Rindingallo	0	0
Buntu Pepasan	0	0
Baruppu	0	0
<b>Toraja Utara</b>	<b>9</b>	<b>9</b>





**Tabel**  
**Table** 5.22.9

**Jumlah Rumah Tangga Usaha dan Usaha Pertanian Perorangan pada Usaha Budi Daya Tanaman Suren dengan Sistem Pemanenan Dipanen Sendiri Menurut Provinsi, 2023**  
**Number of Households and Individual Agricultural Holdings of Toona Plant Cultivation with Self-Harvesting System by Province, 2023**

Kecamatan District	Jumlah Rumah Tangga Usaha Budi Daya Tanaman Suren dengan Sistem Panen Sendiri (rumah tangga) Number of Forestry Plant Cultivation Toona Households with Self-Harvesting System (households)	Jumlah Usaha Pertanian Perorangan Budi Daya Tanaman Suren dengan Sistem Panen Sendiri (unit) Number of Forestry Plant Cultivation Toona Individual Agricultural Holdings with Self- Harvesting System (units)
(1)	(2)	(3)
Sopai	0	0
Kesu	0	0
Sanggalangi	0	0
Buntao	10	10
Rantebua	13	13
Nanggala	0	0
Tondon	0	0
Tallunglipu	0	0
Rantepao	0	0
Tikala	0	0
Sesean	0	0
Balusu	0	0
Sa'dan	0	0
Bengkelekila	0	0
Sesean Suloara	0	0
Kapala Pitu	0	0
Dende Piongan Napo	0	0
Awan Rante Karua	0	0
Rindingallo	0	0
Buntu Pepasan	0	0
Baruppu	0	0
Toraja Utara	23	23

**Tabel**  
**Table**

5.22.10

**Jumlah Rumah Tangga Usaha dan Usaha Pertanian Perorangan pada Usaha Budi Daya Tanaman Waru dengan Sistem Pemanenan Dipanen Sendiri Menurut Provinsi, 2023**  
**Number of Households and Individual Agricultural Holdings of Waru/Hibiscus Tiliaceus Plant Cultivation with Self-Harvesting System by Province, 2023**

Kecamatan District	Jumlah Rumah Tangga Usaha Budi Daya Tanaman Waru dengan Sistem Panen Sendiri (rumah tangga) Number of Forestry Plant Cultivation Waru/ Hibiscus Tiliaceus Households with Self- Harvesting System (households)	Jumlah Usaha Pertanian Perorangan Budi Daya Tanaman Waru dengan Sistem Panen Sendiri (unit) Number of Forestry Plant Cultivation Waru/ Hibiscus Tiliaceus. Individual Agricultural Holdings with Self-Harvesting System (units)
(1)	(2)	(3)
Sopai	0	0
Kesu	0	0
Sanggalangi	0	0
Buntao	0	0
Rantebua	0	0
Nanggala	0	0
Tondon	0	0
Tallunglipu	0	0
Rantepao	0	0
Tikala	0	0
Sesean	0	0
Balusu	0	0
Sa'dan	0	0
Bengkelekila	0	0
Sesean Suloara	0	0
Kapala Pitu	0	0
Dende Piongan Napo	0	0
Awan Rante Karua	0	0
Rindingallo	0	0
Buntu Pepasan	0	0
Baruppu	0	0
Toraja Utara	0	0



**Tabel**  
**Table**

5.23.1

**Jumlah Rumah Tangga Usaha Tanaman Akasia Menurut Provinsi dan Pemanfaatan Produksi (rumah tangga), 2023**  
**Number of Acacia Plant Households by Province and Product Utilization (households), 2023**

Kecamatan District	Pemanfaatan Produksi Product Utilization			
	Belum Dijual Not Yet Being Sold	Seluruhnya Dijual Sold Entirely	Sebagian Besar untuk Dijual Mainly for Sale	Sebagian Besar untuk Dikonsumsi Sendiri Mainly for Own Consumption
(1)	(2)	(3)	(4)	(5)
Sopai	0	0	0	0
Kesu	0	0	0	0
Sanggalangi	0	0	0	0
Buntao	0	0	0	0
Rantebua	0	0	0	0
Nanggala	0	0	0	0
Tondon	0	0	0	0
Tallunglipu	0	0	0	0
Rantepao	0	0	0	0
Tikala	0	0	0	0
Sesean	0	0	0	0
Balusu	0	0	0	0
Sa'dan	0	0	0	0
Bengkelekila	0	0	0	0
Sesean Suloara	0	0	0	0
Kapala Pitu	0	0	0	0
Dende Piongan Napo	0	0	0	0
Awan Rante Karua	0	0	0	0
Rindingallo	0	0	0	0
Buntu Pepasan	0	0	0	0
Baruppu	0	0	0	0
Toraja Utara	0	0	0	0

Catatan/Note: Satu Rumah Tangga Usaha Budi Daya Tanaman Kehutanan dapat terdiri lebih dari satu Usaha Pertanian Perorangan Budi Daya Tanaman Kehutanan yang mengusahakan komoditas tanaman kehutanan yang sama dengan pemanfaatan produksi berbeda /One Forestry Plant Cultivation Household may consist of more than one Forestry Plant Cultivation Individual Agricultural Holdings that cultivate the same type of forestry plants with different type of product utilizations

**Tabel**  
**Table**

5.23.2

**Jumlah Rumah Tangga Usaha Tanaman Bambu Menurut Provinsi dan Pemanfaatan Produksi (rumah tangga), 2023**  
**Number of Bamboo Plant Households by Province and Product Utilization (households), 2023**

Kecamatan District	Pemanfaatan Produksi Product Utilization			
	Belum Dijual Not Yet Being Sold	Seluruhnya Dijual Sold Entirely	Sebagian Besar untuk Dijual Mainly for Sale	Sebagian Besar untuk Dikonsumsi Sendiri Mainly for Own Consumption
(1)	(2)	(3)	(4)	(5)
Sopai	0	0	0	0
Kesu	0	2	2	1
Sanggalangi	0	0	0	0
Buntao	6	14	11	12
Rantebua	2	0	1	4
Nanggala	0	0	2	0
Tondon	0	0	0	0
Tallunglipu	0	0	0	0
Rantepao	0	0	1	0
Tikala	0	0	0	0
Sesean	0	1	0	0
Balusu	0	0	0	0
Sa'dan	0	0	0	0
Bengkelekila	0	0	0	0
Sesean Suloara	0	0	0	0
Kapala Pitu	0	0	0	0
Dende Piongan Napo	1	0	0	0
Awan Rante Karua	3	0	0	1
Rindingallo	0	0	0	0
Buntu Pepasan	0	0	0	0
Baruppu	0	0	0	0
<b>Toraja Utara</b>	<b>12</b>	<b>17</b>	<b>17</b>	<b>18</b>

Catatan/Note: Satu Rumah Tangga Usaha Budi Daya Tanaman Kehutanan dapat terdiri lebih dari satu Usaha Pertanian Perorangan Budi Daya Tanaman Kehutanan yang mengusahakan komoditas tanaman kehutanan yang sama dengan pemanfaatan produksi berbeda/One Forestry Plant Cultivation Household may consist of more than one Forestry Plant Cultivation Individual Agricultural Holdings that cultivate the same type of forestry plants with different type of product utilizations



**Tabel**  
**Table**

5.23.3

**Jumlah Rumah Tangga Usaha Tanaman Jabon Menurut Provinsi dan Pemanfaatan Produksi (rumah tangga), 2023**  
**Number of Jabon/Neolamarckia Cadamba Plant Households by Province and Product Utilization (households), 2023**

Kecamatan District	Pemanfaatan Produksi Product Utilization			
	Belum Dijual Not Yet Being Sold	Seluruhnya Dijual Sold Entirely	Sebagian Besar untuk Dijual Mainly for Sale	Sebagian Besar untuk Dikonsumsi Sendiri Mainly for Own Consumption
(1)	(2)	(3)	(4)	(5)
Sopai	0	0	0	0
Kesu	0	0	0	0
Sanggalangi	0	0	0	0
Buntao	0	0	0	0
Rantebua	0	0	0	0
Nanggala	0	0	0	0
Tondon	0	0	0	0
Tallunglipu	0	0	0	0
Rantepao	0	0	0	0
Tikala	0	0	0	0
Sesean	0	0	0	0
Balusu	0	0	0	0
Sa'dan	0	0	0	0
Bengkelekila	0	0	0	0
Sesean Suloaara	0	0	0	0
Kapala Pitu	0	0	0	0
Dende Piongan Napo	0	0	0	0
Awan Rante Karua	0	0	0	0
Rindingallo	0	0	0	0
Buntu Pepasan	0	0	0	0
Baruppu	0	0	0	0
Toraja Utara	0	0	0	0

Catatan/Note: Satu Rumah Tangga Usaha Budi Daya Tanaman Kehutanan dapat terdiri lebih dari satu Usaha Pertanian Perorangan Budi Daya Tanaman Kehutanan yang mengusahakan komoditas tanaman kehutanan yang sama dengan pemanfaatan produksi berbeda/One Forestry Plant Cultivation Household may consist of more than one Forestry Plant Cultivation Individual Agricultural Holdings that cultivate the same type of forestry plants with different type of product utilizations

**Tabel**  
**Table**

5.23.4

**Jumlah Rumah Tangga Usaha Tanaman Jati Menurut Provinsi dan Pemanfaatan Produksi (rumah tangga), 2023**  
**Number of Teak Plant Households by Province and Product Utilization (households), 2023**

Kecamatan District	Pemanfaatan Produksi Product Utilization			
	Belum Dijual Not Yet Being Sold	Seluruhnya Dijual Sold Entirely	Sebagian Besar untuk Dijual Mainly for Sale	Sebagian Besar untuk Dikonsumsi Sendiri Mainly for Own Consumption
(1)	(2)	(3)	(4)	(5)
Sopai	0	0	0	0
Kesu	0	0	0	0
Sanggalangi	0	0	0	0
Buntao	0	0	0	0
Rantebua	0	1	1	0
Nanggalala	0	0	0	0
Tondon	0	0	0	0
Tallunglipu	0	0	0	0
Rantepao	0	0	0	0
Tikala	0	0	0	0
Sesean	0	0	0	0
Balusu	0	0	0	0
Sa'dan	0	4	0	0
Bengkelekila	0	0	0	0
Sesean Suloara	0	0	0	0
Kapala Pitu	0	0	0	0
Dende Piongan Napo	0	0	0	0
Awan Rante Karua	0	0	0	0
Rindingallo	0	0	0	0
Buntu Pepasan	0	0	0	0
Baruppu	0	0	0	0
<b>Toraja Utara</b>	<b>0</b>	<b>5</b>	<b>1</b>	<b>0</b>

Catatan/Note: Satu Rumah Tangga Usaha Budi Daya Tanaman Kehutanan dapat terdiri lebih dari satu Usaha Pertanian Perorangan Budi Daya Tanaman Kehutanan yang mengusahakan komoditas tanaman kehutanan yang sama dengan pemanfaatan produksi berbeda/One Forestry Plant Cultivation Household may consist of more than one Forestry Plant Cultivation Individual Agricultural Holdings that cultivate the same type of forestry plants with different type of product utilizations



**Tabel**  
**Table**

5.23.5

**Jumlah Rumah Tangga Usaha Tanaman Jati Putih/Gmelina Menurut Provinsi dan Pemanfaatan Produksi (rumah tangga), 2023**  
**Number of Gmelina/Gmelina Asiatica Plant Households by Province and Product Utilization (households), 2023**

Kecamatan District	Pemanfaatan Produksi Product Utilization			
	Belum Dijual Not Yet Being Sold	Seluruhnya Dijual Sold Entirely	Sebagian Besar untuk Dijual Mainly for Sale	Sebagian Besar untuk Dikonsumsi Sendiri Mainly for Own Consumption
(1)	(2)	(3)	(4)	(5)
Sopai	0	0	0	0
Kesu	0	0	0	0
Sanggalangi	0	0	0	0
Buntao	0	0	0	0
Rantebua	1	1	1	2
Nanggala	0	0	0	0
Tondon	0	0	0	0
Tallunglipu	0	0	0	0
Rantepao	0	0	0	0
Tikala	0	0	0	0
Sesean	0	0	0	0
Balusu	0	0	0	0
Sa'dan	0	0	0	0
Bengkelekila	0	0	0	0
Sesean Suloara	0	0	0	0
Kapala Pitu	0	0	0	0
Dende Piongan Napo	0	0	0	0
Awan Rante Karua	0	0	0	0
Rindingallo	0	0	0	1
Buntu Pepasan	0	0	0	0
Baruppu	0	0	0	0
<b>Toraja Utara</b>	<b>1</b>	<b>1</b>	<b>1</b>	<b>3</b>

Catatan/Note: Satu Rumah Tangga Usaha Budi Daya Tanaman Kehutanan dapat terdiri lebih dari satu Usaha Pertanian Perorangan Budi Daya Tanaman Kehutanan yang mengusahakan komoditas tanaman kehutanan yang sama dengan pemanfaatan produksi berbeda/One Forestry Plant Cultivation Household may consist of more than one Forestry Plant Cultivation Individual Agricultural Holdings that cultivate the same type of forestry plants with different type of product utilizations

**Tabel**  
**Table**

5.23.6

**Jumlah Rumah Tangga Usaha Tanaman Mahoni Menurut Provinsi dan Pemanfaatan Produksi (rumah tangga), 2023**  
**Number of Mahogany Pant Households by Province and Product Utilization (households), 2023**

Kecamatan District	Pemanfaatan Produksi Product Utilization			
	Belum Dijual Not Yet Being Sold	Seluruhnya Dijual Sold Entirely	Sebagian Besar untuk Dijual Mainly for Sale	Sebagian Besar untuk Dikonsumsi Sendiri Mainly for Own Consumption
(1)	(2)	(3)	(4)	(5)
Sopai	0	0	0	0
Kesu	0	0	0	0
Sanggalangi	0	0	0	0
Buntao	0	0	1	0
Rantebua	0	0	0	0
Nanggala	0	0	0	0
Tondon	0	0	0	0
Tallunglipu	0	0	0	0
Rantepao	0	0	0	0
Tikala	0	0	0	0
Sesean	0	0	0	0
Balusu	0	0	0	0
Sa'dan	0	0	0	0
Bengkelekila	0	0	0	0
Sesean Suloara	0	0	0	0
Kapala Pitu	0	0	0	0
Dende Piongan Napo	0	0	0	0
Awan Rante Karua	0	0	0	0
Rindingallo	0	0	0	0
Buntu Pepasan	0	0	0	0
Baruppu	0	0	0	0
<b>Toraja Utara</b>	<b>0</b>	<b>0</b>	<b>1</b>	<b>0</b>

Catatan/Note: Satu Rumah Tangga Usaha Budi Daya Tanaman Kehutanan dapat terdiri lebih dari satu Usaha Pertanian Perorangan Budi Daya Tanaman Kehutanan yang mengusahakan komoditas tanaman kehutanan yang sama dengan pemanfaatan produksi berbeda/One Forestry Plant Cultivation Household may consist of more than one Forestry Plant Cultivation Individual Agricultural Holdings that cultivate the same type of forestry plants with different type of product utilizations





**Tabel**  
**Table**

5.23.7

**Jumlah Rumah Tangga Usaha Tanaman Mindi Menurut Provinsi dan Pemanfaatan Produksi (rumah tangga), 2023**  
**Number of Mindi/Melia Azedarach Plant Households by Province and Product Utilization (households), 2023**

Kecamatan District	Pemanfaatan Produksi Product Utilization			
	Belum Dijual Not Yet Being Sold	Seluruhnya Dijual Sold Entirely	Sebagian Besar untuk Dijual Mainly for Sale	Sebagian Besar untuk Dikonsumsi Sendiri Mainly for Own Consumption
(1)	(2)	(3)	(4)	(5)
Sopai	0	0	0	0
Kesu	0	0	0	0
Sanggalangi	0	0	0	0
Buntao	0	0	0	0
Rantebua	0	0	0	0
Nanggala	0	0	0	0
Tondon	0	0	0	0
Tallunglipu	0	0	0	0
Rantepao	0	0	0	0
Tikala	0	0	0	0
Sesean	0	0	0	0
Balusu	0	0	0	0
Sa'dan	0	0	0	0
Bengkelekila	0	0	0	0
Sesean Suloaara	0	0	0	0
Kapala Pitu	0	0	0	0
Dende Piongan Napo	0	0	0	0
Awan Rante Karua	0	0	0	0
Rindingallo	0	0	0	0
Buntu Pepasan	0	0	0	0
Baruppu	0	0	0	0
Toraja Utara	0	0	0	0

Catatan/Note: Satu Rumah Tangga Usaha Budi Daya Tanaman Kehutanan dapat terdiri lebih dari satu Usaha Pertanian Perorangan Budi Daya Tanaman Kehutanan yang mengusahakan komoditas tanaman kehutanan yang sama dengan pemanfaatan produksi berbeda/One Forestry Plant Cultivation Household may consist of more than one Forestry Plant Cultivation Individual Agricultural Holdings that cultivate the same type of forestry plants with different type of product utilizations

**Tabel**  
**Table**

5.23.8

**Jumlah Rumah Tangga Usaha Tanaman Sengon/Jeunjing/Albazia Menurut Provinsi dan Pemanfaatan Produksi (rumah tangga), 2023**  
**Number of Sengon/Albizia Chinensis Plant Households by Province and Product Utilization (households), 2023**

Kecamatan District	Pemanfaatan Produksi Product Utilization			
	Belum Dijual Not Yet Being Sold	Seluruhnya Dijual Sold Entirely	Sebagian Besar untuk Dijual Mainly for Sale	Sebagian Besar untuk Dikonsumsi Sendiri Mainly for Own Consumption
(1)	(2)	(3)	(4)	(5)
Sopai	0	0	0	0
Kesu	0	0	0	0
Sanggalangi	0	0	0	0
Buntao	0	1	0	3
Rantebua	0	0	0	2
Nanggala	0	0	0	0
Tondon	0	0	0	0
Tallunglipu	0	0	0	0
Rantepao	0	3	1	0
Tikala	0	0	0	0
Sesean	0	0	0	0
Balusu	0	0	0	0
Sa'dan	0	0	0	0
Bengkelekila	0	0	0	0
Sesean Suloara	0	0	0	0
Kapala Pitu	0	0	0	0
Dende Piongan Napo	0	0	0	0
Awan Rante Karua	0	0	0	0
Rindingallo	0	0	0	0
Buntu Pepasan	0	0	0	0
Baruppu	0	0	0	0
<b>Toraja Utara</b>	<b>0</b>	<b>4</b>	<b>1</b>	<b>5</b>

Catatan/Note: Satu Rumah Tangga Usaha Budi Daya Tanaman Kehutanan dapat terdiri lebih dari satu Usaha Pertanian Perorangan Budi Daya Tanaman Kehutanan yang mengusahakan komoditas tanaman kehutanan yang sama dengan pemanfaatan produksi berbeda/One Forestry Plant Cultivation Household may consist of more than one Forestry Plant Cultivation Individual Agricultural Holdings that cultivate the same type of forestry plants with different type of product utilizations



**Tabel**  
**Table**

5.23.9

**Jumlah Rumah Tangga Usaha Tanaman Suren Menurut Provinsi dan Pemanfaatan Produksi (rumah tangga), 2023**  
**Number of Toona Plant Households by Province and Product Utilization (households), 2023**

Kecamatan District	Pemanfaatan Produksi Product Utilization			
	Belum Dijual Not Yet Being Sold	Seluruhnya Dijual Sold Entirely	Sebagian Besar untuk Dijual Mainly for Sale	Sebagian Besar untuk Dikonsumsi Sendiri Mainly for Own Consumption
(1)	(2)	(3)	(4)	(5)
Sopai	0	0	0	0
Kesu	0	0	0	0
Sanggalangi	0	0	0	0
Buntao	4	6	0	0
Rantebua	1	1	0	11
Nanggala	0	0	0	0
Tondon	0	0	0	0
Tallunglipu	0	0	0	0
Rantepao	0	0	0	0
Tikala	0	0	0	0
Sesean	0	0	0	0
Balusu	0	0	0	0
Sa'dan	0	0	0	0
Bengkelekila	0	0	0	0
Sesean Suloara	0	0	0	0
Kapala Pitu	0	0	0	0
Dende Piongan Napo	0	0	0	0
Awan Rante Karua	0	0	0	0
Rindingallo	0	0	0	0
Buntu Pepasan	0	0	0	0
Baruppu	0	0	0	0
Toraja Utara	5	7	0	11

Catatan/Note: Satu Rumah Tangga Usaha Budi Daya Tanaman Kehutanan dapat terdiri lebih dari satu Usaha Pertanian Perorangan Budi Daya Tanaman Kehutanan yang mengusahakan komoditas tanaman kehutanan yang sama dengan pemanfaatan produksi berbeda/One Forestry Plant Cultivation Household may consist of more than one Forestry Plant Cultivation Individual Agricultural Holdings that cultivate the same type of forestry plants with different type of product utilizations

**Tabel**  
**Table**

5.23.10

**Jumlah Rumah Tangga Usaha Tanaman Waru Menurut Provinsi dan Pemanfaatan Produksi (rumah tangga), 2023**  
**Number of Waru/Hibiscus Tiliaceus Plant Households by Province and Product Utilization (households), 2023**

Kecamatan District	Pemanfaatan Produksi Product Utilization			
	Belum Dijual Not Yet Being Sold	Seluruhnya Dijual Sold Entirely	Sebagian Besar untuk Dijual Mainly for Sale	Sebagian Besar untuk Dikonsumsi Sendiri Mainly for Own Consumption
(1)	(2)	(3)	(4)	(5)
Sopai	0	0	0	0
Kesu	0	0	0	0
Sanggalangi	0	0	0	0
Buntao	0	0	0	0
Rantebua	0	0	0	0
Nanggala	0	0	0	0
Tondon	0	0	0	0
Tallunglipu	0	0	0	0
Rantepao	0	0	0	0
Tikala	0	0	0	0
Sesean	0	0	0	0
Balusu	0	0	0	0
Sa'dan	0	0	0	0
Bengkelekila	0	0	0	0
Sesean Suloara	0	0	0	0
Kapala Pitu	0	0	0	0
Dende Piongan Napo	0	0	0	0
Awan Rante Karua	0	0	0	0
Rindingallo	0	0	0	0
Buntu Pepasan	0	0	0	0
Baruppu	0	0	0	0
<b>Toraja Utara</b>	<b>0</b>	<b>0</b>	<b>0</b>	<b>0</b>

Catatan/Note: Satu Rumah Tangga Usaha Budi Daya Tanaman Kehutanan dapat terdiri lebih dari satu Usaha Pertanian Perorangan Budi Daya Tanaman Kehutanan yang mengusahakan komoditas tanaman kehutanan yang sama dengan pemanfaatan produksi berbeda/One Forestry Plant Cultivation Household may consist of more than one Forestry Plant Cultivation Individual Agricultural Holdings that cultivate the same type of forestry plants with different type of product utilizations



**Tabel**  
**Table** 5.24.1

**Jumlah Usaha Pertanian Perorangan Tanaman Akasia Menurut Provinsi dan Pemanfaatan Produksi (unit), 2023**  
**Number of Acacia Plant Individual Agricultural Holdings by Province and Product Utilization (units), 2023**

Kecamatan District	Pemanfaatan Produksi Product Utilization			
	Belum Dijual Not Yet Being Sold	Seluruhnya Dijual Sold Entirely	Sebagian Besar untuk Dijual Mainly for Sale	Sebagian Besar untuk Dikonsumsi Sendiri Mainly for Own Consumption
(1)	(2)	(3)	(4)	(5)
Sopai	0	0	0	0
Kesu	0	0	0	0
Sanggalangi	0	0	0	0
Buntao	0	0	0	0
Rantebua	0	0	0	0
Nanggala	0	0	0	0
Tondon	0	0	0	0
Tallunglipu	0	0	0	0
Rantepao	0	0	0	0
Tikala	0	0	0	0
Sesean	0	0	0	0
Balusu	0	0	0	0
Sa'dan	0	0	0	0
Bengkelekila	0	0	0	0
Sesean Suloara	0	0	0	0
Kapala Pitu	0	0	0	0
Dende Piongan Napo	0	0	0	0
Awan Rante Karua	0	0	0	0
Rindingallo	0	0	0	0
Buntu Pepasan	0	0	0	0
Baruppu	0	0	0	0
Toraja Utara	0	0	0	0

**Tabel**  
**Table**

5.24.2

**Jumlah Usaha Pertanian Perorangan Tanaman Bambu Menurut Provinsi dan Pemanfaatan Produksi (unit), 2023**  
**Number of Bamboo Plant Individual Agricultural Holdings by Province and Product Utilization (units), 2023**

Kecamatan District	Pemanfaatan Produksi Product Utilization			
	Belum Dijual Not Yet Being Sold	Seluruhnya Dijual Sold Entirely	Sebagian Besar untuk Dijual Mainly for Sale	Sebagian Besar untuk Dikonsumsi Sendiri Mainly for Own Consumption
(1)	(2)	(3)	(4)	(5)
Sopai	0	0	0	0
Kesu	0	2	2	1
Sanggalangi	0	0	0	0
Buntao	6	14	11	12
Rantebua	2	0	1	4
Nanggala	0	0	2	0
Tondon	0	0	0	0
Tallunglipu	0	0	0	0
Rantepao	0	0	1	0
Tikala	0	0	0	0
Sesean	0	1	0	0
Balusu	0	0	0	0
Sa'dan	0	0	0	0
Bengkelekila	0	0	0	0
Sesean Suloara	0	0	0	0
Kapala Pitu	0	0	0	0
Dende Piongan Napo	1	0	0	0
Awan Rante Karua	3	0	0	1
Rindingallo	0	0	0	0
Buntu Pepasan	0	0	0	0
Baruppu	0	0	0	0
<b>Toraja Utara</b>	<b>12</b>	<b>17</b>	<b>17</b>	<b>18</b>



**Tabel**  
**Table** 5.24.3

**Jumlah Usaha Pertanian Perorangan Tanaman Jabon Menurut Provinsi dan Pemanfaatan Produksi (unit), 2023**  
**Number of Jabon/Neolamarckia Cadamba Plant Individual Agricultural Holdings by Province and Product Utilization (units), 2023**

Kecamatan District	Pemanfaatan Produksi Product Utilization			
	Belum Dijual Not Yet Being Sold	Seluruhnya Dijual Sold Entirely	Sebagian Besar untuk Dijual Mainly for Sale	Sebagian Besar untuk Dikonsumsi Sendiri Mainly for Own Consumption
(1)	(2)	(3)	(4)	(5)
Sopai	0	0	0	0
Kesu	0	0	0	0
Sanggalangi	0	0	0	0
Buntao	0	0	0	0
Rantebua	0	0	0	0
Nanggala	0	0	0	0
Tondon	0	0	0	0
Tallunglipu	0	0	0	0
Rantepao	0	0	0	0
Tikala	0	0	0	0
Sesean	0	0	0	0
Balusu	0	0	0	0
Sa'dan	0	0	0	0
Bengkelekila	0	0	0	0
Sesean Suloara	0	0	0	0
Kapala Pitu	0	0	0	0
Dende Piongan Napo	0	0	0	0
Awan Rante Karua	0	0	0	0
Rindingallo	0	0	0	0
Buntu Pepasan	0	0	0	0
Baruppu	0	0	0	0
Toraja Utara	0	0	0	0

**Tabel**  
**Table**

5.24.4

**Jumlah Usaha Pertanian Perorangan Tanaman Jati Menurut Provinsi dan Pemanfaatan Produksi (unit), 2023**  
**Number of Teak Plant Individual Agricultural Holdings by Province and Product Utilization (units), 2023**

Kecamatan District	Pemanfaatan Produksi Product Utilization			
	Belum Dijual Not Yet Being Sold	Seluruhnya Dijual Sold Entirely	Sebagian Besar untuk Dijual Mainly for Sale	Sebagian Besar untuk Dikonsumsi Sendiri Mainly for Own Consumption
(1)	(2)	(3)	(4)	(5)
Sopai	0	0	0	0
Kesu	0	0	0	0
Sanggalangi	0	0	0	0
Buntao	0	0	0	0
Rantebua	0	1	1	0
Nanggala	0	0	0	0
Tondon	0	0	0	0
Tallunglipu	0	0	0	0
Rantepao	0	0	0	0
Tikala	0	0	0	0
Sesean	0	0	0	0
Balusu	0	0	0	0
Sa'dan	0	4	0	0
Bengkelekila	0	0	0	0
Sesean Suloara	0	0	0	0
Kapala Pitu	0	0	0	0
Dende Piongan Napo	0	0	0	0
Awan Rante Karua	0	0	0	0
Rindingallo	0	0	0	0
Buntu Pepasan	0	0	0	0
Baruppu	0	0	0	0
<b>Toraja Utara</b>	<b>0</b>	<b>5</b>	<b>1</b>	<b>0</b>





**Tabel**  
**Table** 5.24.5

**Jumlah Usaha Pertanian Perorangan Tanaman Jati Putih/Gmelina Menurut Provinsi dan Pemanfaatan Produksi (unit), 2023**  
**Number of Gmelina/Gmelina Asiatica Plant Individual Agricultural Holdings by Province and Product Utilization (units), 2023**

Kecamatan District	Pemanfaatan Produksi Product Utilization			
	Belum Dijual Not Yet Being Sold	Seluruhnya Dijual Sold Entirely	Sebagian Besar untuk Dijual Mainly for Sale	Sebagian Besar untuk Dikonsumsi Sendiri Mainly for Own Consumption
(1)	(2)	(3)	(4)	(5)
Sopai	0	0	0	0
Kesu	0	0	0	0
Sanggalangi	0	0	0	0
Buntao	0	0	0	0
Rantebua	1	1	1	2
Nanggala	0	0	0	0
Tondon	0	0	0	0
Tallunglipu	0	0	0	0
Rantepao	0	0	0	0
Tikala	0	0	0	0
Sesean	0	0	0	0
Balusu	0	0	0	0
Sa'dan	0	0	0	0
Bengkelekila	0	0	0	0
Sesean Suloara	0	0	0	0
Kapala Pitu	0	0	0	0
Dende Piongan Napo	0	0	0	0
Awan Rante Karua	0	0	0	0
Rindingallo	0	0	0	1
Buntu Pepasan	0	0	0	0
Baruppu	0	0	0	0
Toraja Utara	1	1	1	3

**Tabel**  
**Table**

5.24.6

**Jumlah Usaha Pertanian Perorangan Tanaman Mahoni Menurut Provinsi dan Pemanfaatan Produksi (unit), 2023**  
**Number of Mahogany Plant Individual Agricultural Holdings by Province and Product Utilization (units), 2023**

Kecamatan District	Pemanfaatan Produksi Product Utilization			
	Belum Dijual Not Yet Being Sold	Seluruhnya Dijual Sold Entirely	Sebagian Besar untuk Dijual Mainly for Sale	Sebagian Besar untuk Dikonsumsi Sendiri Mainly for Own Consumption
(1)	(2)	(3)	(4)	(5)
Sopai	0	0	0	0
Kesu	0	0	0	0
Sanggalangi	0	0	0	0
Buntao	0	0	1	0
Rantebua	0	0	0	0
Nanggala	0	0	0	0
Tondon	0	0	0	0
Tallunglipu	0	0	0	0
Rantepao	0	0	0	0
Tikala	0	0	0	0
Sesean	0	0	0	0
Balusu	0	0	0	0
Sa'dan	0	0	0	0
Bengkelekila	0	0	0	0
Sesean Suloara	0	0	0	0
Kapala Pitu	0	0	0	0
Dende Piongan Napo	0	0	0	0
Awan Rante Karua	0	0	0	0
Rindingallo	0	0	0	0
Buntu Pepasan	0	0	0	0
Baruppu	0	0	0	0
<b>Toraja Utara</b>	<b>0</b>	<b>0</b>	<b>1</b>	<b>0</b>



**Tabel**  
**Table** 5.24.7

**Jumlah Usaha Pertanian Perorangan Tanaman Mindi Menurut Provinsi dan Pemanfaatan Produksi (unit), 2023**  
**Number of Mindi/Melia Azedarach Plant Individual Agricultural Holdings by Province and Product Utilization (units), 2023**

Kecamatan District	Pemanfaatan Produksi Product Utilization			
	Belum Dijual Not Yet Being Sold	Seluruhnya Dijual Sold Entirely	Sebagian Besar untuk Dijual Mainly for Sale	Sebagian Besar untuk Dikonsumsi Sendiri Mainly for Own Consumption
(1)	(2)	(3)	(4)	(5)
Sopai	0	0	0	0
Kesu	0	0	0	0
Sanggalangi	0	0	0	0
Buntao	0	0	0	0
Rantebua	0	0	0	0
Nanggala	0	0	0	0
Tondon	0	0	0	0
Tallunglipu	0	0	0	0
Rantepao	0	0	0	0
Tikala	0	0	0	0
Sesean	0	0	0	0
Balusu	0	0	0	0
Sa'dan	0	0	0	0
Bengkelekila	0	0	0	0
Sesean Suloara	0	0	0	0
Kapala Pitu	0	0	0	0
Dende Piongan Napo	0	0	0	0
Awan Rante Karua	0	0	0	0
Rindingallo	0	0	0	0
Buntu Pepasan	0	0	0	0
Baruppu	0	0	0	0
Toraja Utara	0	0	0	0

**Tabel**  
**Table** 5.24.8

**Jumlah Usaha Pertanian Perorangan Tanaman Sengon/Jeunjing/Albazia Menurut Provinsi dan Pemanfaatan Produksi (unit), 2023**  
**Number of Sengon/Albizia Chinensis Plant Individual Agricultural Holdings by Province and Product Utilization (units), 2023**

Kecamatan District	Pemanfaatan Produksi Product Utilization			
	Belum Dijual Not Yet Being Sold	Seluruhnya Dijual Sold Entirely	Sebagian Besar untuk Dijual Mainly for Sale	Sebagian Besar untuk Dikonsumsi Sendiri Mainly for Own Consumption
(1)	(2)	(3)	(4)	(5)
Sopai	0	0	0	0
Kesu	0	0	0	0
Sanggalangi	0	0	0	0
Buntao	0	1	0	3
Rantebua	0	0	0	2
Nanggalala	0	0	0	0
Tondon	0	0	0	0
Tallunglipu	0	0	0	0
Rantepao	0	3	1	0
Tikala	0	0	0	0
Sesean	0	0	0	0
Balusu	0	0	0	0
Sa'dan	0	0	0	0
Bengkelekila	0	0	0	0
Sesean Suloaara	0	0	0	0
Kapala Pitu	0	0	0	0
Dende Piongan Napo	0	0	0	0
Awan Rante Karua	0	0	0	0
Rindingallo	0	0	0	0
Buntu Pepasan	0	0	0	0
Baruppu	0	0	0	0
<b>Toraja Utara</b>	<b>0</b>	<b>4</b>	<b>1</b>	<b>5</b>



**Tabel**  
**Table** 5.24.9

**Jumlah Usaha Pertanian Perorangan Tanaman Suren Menurut Provinsi dan Pemanfaatan Produksi (unit), 2023**  
**Number of Toona Plant Individual Agricultural Holdings by Province and Product Utilization (units), 2023**

Kecamatan District	Pemanfaatan Produksi Product Utilization			
	Belum Dijual Not Yet Being Sold	Seluruhnya Dijual Sold Entirely	Sebagian Besar untuk Dijual Mainly for Sale	Sebagian Besar untuk Dikonsumsi Sendiri Mainly for Own Consumption
(1)	(2)	(3)	(4)	(5)
Sopai	0	0	0	0
Kesu	0	0	0	0
Sanggalangi	0	0	0	0
Buntao	4	6	0	0
Rantebua	1	1	0	11
Nanggala	0	0	0	0
Tondon	0	0	0	0
Tallunglipu	0	0	0	0
Rantepao	0	0	0	0
Tikala	0	0	0	0
Sesean	0	0	0	0
Balusu	0	0	0	0
Sa'dan	0	0	0	0
Bengkelekila	0	0	0	0
Sesean Suloara	0	0	0	0
Kapala Pitu	0	0	0	0
Dende Piongan Napo	0	0	0	0
Awan Rante Karua	0	0	0	0
Rindingallo	0	0	0	0
Buntu Pepasan	0	0	0	0
Baruppu	0	0	0	0
Toraja Utara	5	7	0	11

**Tabel**  
**Table**

5.24.10

**Jumlah Usaha Pertanian Perorangan Tanaman Waru Menurut Provinsi dan Pemanfaatan Produksi (unit), 2023**  
**Number of Waru/Hibiscus Tiliaceus Plant Individual Agricultural Holdings by Province and Product Utilization (units), 2023**

Kecamatan District	Pemanfaatan Produksi Product Utilization			
	Belum Dijual Not Yet Being Sold	Seluruhnya Dijual Sold Entirely	Sebagian Besar untuk Dijual Mainly for Sale	Sebagian Besar untuk Dikonsumsi Sendiri Mainly for Own Consumption
(1)	(2)	(3)	(4)	(5)
Sopai	0	0	0	0
Kesu	0	0	0	0
Sanggalangi	0	0	0	0
Buntao	0	0	0	0
Rantebua	0	0	0	0
Nanggalala	0	0	0	0
Tondon	0	0	0	0
Tallunglipu	0	0	0	0
Rantepao	0	0	0	0
Tikala	0	0	0	0
Sesean	0	0	0	0
Balusu	0	0	0	0
Sa'dan	0	0	0	0
Bengkelekila	0	0	0	0
Sesean Suloaara	0	0	0	0
Kapala Pitu	0	0	0	0
Dende Piongan Napo	0	0	0	0
Awan Rante Karua	0	0	0	0
Rindingallo	0	0	0	0
Buntu Pepasan	0	0	0	0
Baruppu	0	0	0	0
Toraja Utara	0	0	0	0



**Tabel**  
**Table** 5.25

**Jumlah Rumah Tangga Usaha Penangkaran Satwa Liar Menurut Provinsi dan Jenis Komoditas Satwa Liar (rumah tangga), 2023**  
**Number of Wild Animal Captive Breeding Households by Provinsi and Type of Wild Animal Commodities (households), 2023**

Kecamatan District	Jumlah Rumah Tangga Usaha Penangkaran Satwa Liar <sup>1</sup> Number of Wild Animal Captive Breeding Households <sup>1</sup>	Jenis Komoditas Satwa Liar Type of Wild Animal Commodities			
		Burung Beo Flores/ Nias/ Sumbawa Flores/Nias/ Sumbawa Parrot	Burung Jalak Bali Bali Starling	Burung Nuri Sangir/ Sulawesi Sangir/ Sulawesi Parrot	Burung Kacer Kacer Bird
(1)	(2)	(3)	(4)	(5)	(6)
Sopai	0	0	0	0	0
Kesu	0	0	0	0	0
Sanggalangi	0	0	0	0	0
Buntao	0	0	0	0	0
Rantebua	0	0	0	0	0
Nanggala	0	0	0	0	0
Tondon	0	0	0	0	0
Tallunglipu	0	0	0	0	0
Rantepao	0	0	0	0	0
Tikala	0	0	0	0	0
Sesean	0	0	0	0	0
Balusu	0	0	0	0	0
Sa'dan	0	0	0	0	0
Bengkelekila	0	0	0	0	0
Sesean Suloara	0	0	0	0	0
Kapala Pitu	0	0	0	0	0
Dende Piongan Napo	0	0	0	0	0
Awan Rante Karua	0	0	0	0	0
Rindingallo	0	0	0	0	0
Buntu Pepasan	0	0	0	0	0
Baruppu	0	0	0	0	0
Toraja Utara	0	0	0	0	0



Lanjutan Tabel/Continued Table 5.25

Kecamatan District	Jenis Komoditas Satwa Liar Type of Wild Animal Commodities					
	Burung Kenari Canary Bird Bird	Burung Kutilang Sooty- headed Bulbul	Burung Murai Batu Stone Magpie	Burung Perkutut Turtledove	Kus-Kus Hutan Forest Cuscus	Rusa/ Menjangan/ Kancil/ Kijang Deer/Stag/ Mouse Deer/ Barking Deer
(1)	(7)	(8)	(9)	(10)	(11)	(12)
Sopai	0	0	0	0	0	0
Kesu	0	0	0	0	0	0
Sanggalangi	0	0	0	0	0	0
Buntao	0	0	0	0	0	0
Rantebua	0	0	0	0	0	0
Nanggala	0	0	0	0	0	0
Tondon	0	0	0	0	0	0
Tallunglipu	0	0	0	0	0	0
Rantepao	0	0	0	0	0	0
Tikala	0	0	0	0	0	0
Sesean	0	0	0	0	0	0
Balusu	0	0	0	0	0	0
Sa'dan	0	0	0	0	0	0
Bengkelekila	0	0	0	0	0	0
Sesean Suloa	0	0	0	0	0	0
Kapala Pitu	0	0	0	0	0	0
Dende Pongan Napo	0	0	0	0	0	0
Awan Rante Karua	0	0	0	0	0	0
Rindingallo	0	0	0	0	0	0
Buntu Pepasan	0	0	0	0	0	0
Baruppu	0	0	0	0	0	0
<b>Toraja Utara</b>	<b>0</b>	<b>0</b>	<b>0</b>	<b>0</b>	<b>0</b>	<b>0</b>

Catatan/Note: <sup>1</sup>Satu Rumah Tangga Usaha Penangkaran Satwa Liar dapat mengusahakan lebih dari satu komoditas satwa liar/One Wild Animal Captive Breeding Households can engage more than one type of wild animal commodities





**Tabel**  
**Table** 5.26

**Jumlah Usaha Pertanian Perorangan Penangkaran Satwa Liar Menurut Provinsi dan Jenis Komoditas Satwa Liar (unit), 2023**  
**Number of Wild Animal Captive Breeding Individual Agricultural Holdings by Province and Type of Wild Animal Commodities (units), 2023**

Kecamatan District	Jumlah Usaha Pertanian Perorangan Penangkaran Satwa Liar <sup>1</sup> Number of Wild Animal Captive Breeding Individual Agricultural Holdings <sup>1</sup>	Jenis Komoditas Satwa Liar Type of Wild Animal Commodities			
		Burung Beo Flores/ Nias/ Sumbawa Flores/Nias/ Sumbawa Parrot	Burung Jalak Bali Bali Starling	Burung Nuri Sangir/ Sulawesi Sangir/ Sulawesi Parrot	Burung Kacer Kacer Bird
(1)	(2)	(3)	(4)	(5)	(6)
Sopai	0	0	0	0	0
Kesu	0	0	0	0	0
Sanggalangi	0	0	0	0	0
Buntao	0	0	0	0	0
Rantebua	0	0	0	0	0
Nanggala	0	0	0	0	0
Tondon	0	0	0	0	0
Tallunglipu	0	0	0	0	0
Rantepao	0	0	0	0	0
Tikala	0	0	0	0	0
Sesean	0	0	0	0	0
Balusu	0	0	0	0	0
Sa'dan	0	0	0	0	0
Bengkelekila	0	0	0	0	0
Sesean Suloaara	0	0	0	0	0
Kapala Pitu	0	0	0	0	0
Dende Piongan Napo	0	0	0	0	0
Awan Rante Karua	0	0	0	0	0
Rindingallo	0	0	0	0	0
Buntu Pepasan	0	0	0	0	0
Baruppu	0	0	0	0	0
Toraja Utara	0	0	0	0	0



Lanjutan Tabel/Continued Table 5.26

Kecamatan District	Jenis Komoditas Satwa Liar Type of Wild Animal Commodities					
	Burung Kenari Canary Bird	Burung Kutilang Sooty- headed Bulbul	Burung Murai Batu Stone Magpie	Burung Perkutut Turtledove	Kus-Kus Hutan Forest Cuscus	Rusa/ Menjangan/ Kancil/ Kijang Deer/Stag/ Mouse Deer/ Barking Deer
(1)	(7)	(8)	(9)	(10)	(11)	(12)
Sopai	0	0	0	0	0	0
Kesu	0	0	0	0	0	0
Sanggalangi	0	0	0	0	0	0
Buntao	0	0	0	0	0	0
Rantebua	0	0	0	0	0	0
Nanggala	0	0	0	0	0	0
Tondon	0	0	0	0	0	0
Tallunglipu	0	0	0	0	0	0
Rantepao	0	0	0	0	0	0
Tikala	0	0	0	0	0	0
Sesean	0	0	0	0	0	0
Balusu	0	0	0	0	0	0
Sa'dan	0	0	0	0	0	0
Bengkelekila	0	0	0	0	0	0
Sesean Suloaara	0	0	0	0	0	0
Kapala Pitu	0	0	0	0	0	0
Dende Piongan Napo	0	0	0	0	0	0
Awan Rante Karua	0	0	0	0	0	0
Rindingallo	0	0	0	0	0	0
Buntu Pepasan	0	0	0	0	0	0
Baruppu	0	0	0	0	0	0
<b>Toraja Utara</b>	<b>0</b>	<b>0</b>	<b>0</b>	<b>0</b>	<b>0</b>	<b>0</b>

Catatan/Note: \*Satu Usaha Pertanian Perorangan Penangkaran Satwa Liar dapat mengusahakan lebih dari satu komoditas satwa liar/One Wild Animal Captive Breeding Individual Agricultural Holdings can engage more than one type of wild animal commodities



**Tabel**  
**Table**

5.27.1

**Jumlah Rumah Tangga Usaha, Jumlah Usaha Pertanian Perorangan, dan Jumlah Satwa Liar pada Usaha Penangkaran Burung Beo Flores/Nias/Sumbawa Menurut Provinsi, 2023**

**Number of Households, Number of Individual Agricultural Holdings, and Number of Wild Animals of Flores/Nias/Sumbawa Parrot Captive Breeding by Province, 2023**

Kecamatan District	Rumah Tangga Usaha Penangkaran Burung Beo Flores/Nias/Sumbawa (rumah tangga) Flores/Nias/Sumbawa Parrot Captive Breeding Households (households)	Usaha Pertanian Perorangan Penangkaran Burung Beo Flores/Nias/Sumbawa (unit) Flores/Nias/Sumbawa Parrot Captive Breeding Individual Agricultural Holdings (units)	Jumlah Burung Beo Flores/ Nias/Sumbawa yang Ditangkarkan pada 1 Mei 2023 (ekor) Number of Flores/Nias/ Sumbawa Parrot Captive Breeding on 1 May 2023 (heads)
(1)	(2)	(3)	(4)
Sopai			
Kesu			
Sanggalangi			
Buntao			
Rantebua			
Nanggala			
Tondon			
Tallunglipu			
Rantepao			
Tikala			
Sesean			
Balusu			
Sa'dan			
Bengkelekila			
Sesean Suloaara			
Kapala Pitu			
Dende Piongan Napo			
Awan Rante Karua			
Rindingallo			
Buntu Pepasan			
Baruppu			
Toraja Utara			

**Tabel**  
**Table** 5.27.2

**Jumlah Rumah Tangga Usaha, Jumlah Usaha Pertanian Perorangan, dan Jumlah Satwa Liar pada Usaha Penangkaran Burung Jalak Bali Menurut Provinsi, 2023**  
**Number of Households, Number of Individual Agricultural Holdings, and Number of Wild Animals of Bali Starling Captive Breeding by Province, 2023**

Kecamatan District	Rumah Tangga Usaha Penangkaran Burung Jalak Bali (rumah tangga) Bali Starling Captive Breeding Households (households)	Usaha Pertanian Perorangan Penangkaran Burung Jalak Bali (unit) Bali Starling Captive Breeding Individual Agricultural Holdings (units)	Jumlah Burung Jalak Bali yang Ditangkarkan pada 1 Mei 2023 (ekor) Number of Bali Starling Captive Breeding on 1 May 2023 (heads)
(1)	(2)	(3)	(4)
Sopai			
Kesu			
Sanggalangi			
Buntao			
Rantebua			
Nanggala			
Tondon			
Tallunglipu			
Rantepao			
Tikala			
Sesean			
Balusu			
Sa'dan			
Bengkelekila			
Sesean Suloara			
Kapala Pitu			
Dende Piongan Napo			
Awan Rante Karua			
Rindingallo			
Buntu Pepasan			
Baruppu			
Toraja Utara			



**Tabel**  
**Table** 5.27.3

**Jumlah Rumah Tangga Usaha, Jumlah Usaha Pertanian Perorangan, dan Jumlah Satwa Liar pada Usaha Penangkaran Burung Nuri Sangir/Sulawesi Menurut Provinsi, 2023**  
**Number of Households, Number of Individual Agricultural Holdings, and Number of Wild Animals of Sangir/Sulawesi Parrot Captive Breeding by Province, 2023**

Kecamatan District	Rumah Tangga Usaha Penangkaran Burung Nuri Sangir/Sulawesi (rumah tangga) Sangir/Sulawesi Parrot Captive Breeding Households (households)	Usaha Pertanian Perorangan Penangkaran Burung Nuri Sangir/Sulawesi (unit) Sangir/Sulawesi Parrot Captive Breeding Individual Agricultural Holdings (units)	Jumlah Burung Nuri Sangir/ Sulawesi yang Ditangkarkan pada 1 Mei 2023 (ekor) Number of Sangir/Sulawesi Parrot Captive Breeding on 1 May 2023 (heads)
(1)	(2)	(3)	(4)
Sopai			
Kesu			
Sanggalangi			
Buntao			
Rantebua			
Nanggala			
Tondon			
Tallunglipu			
Rantepao			
Tikala			
Sesean			
Balusu			
Sa'dan			
Bengkelekila			
Sesean Suloara			
Kapala Pitu			
Dende Piongan Napo			
Awan Rante Karua			
Rindingallo			
Buntu Pepasan			
Baruppu			
Toraja Utara			

**Tabel**  
**Table** 5.27.4

**Jumlah Rumah Tangga Usaha, Jumlah Usaha Pertanian Perorangan, dan Jumlah Satwa Liar pada Usaha Penangkaran Burung Kacer Menurut Provinsi, 2023**  
**Number of Households, Number of Individual Agricultural Holdings, and Number of Wild Animals of Kacer Bird Captive Breeding by Province, 2023**

Kecamatan District	Rumah Tangga Usaha Penangkaran Burung Kacer (rumah tangga) Kacer Bird Captive Breeding Households (households)	Usaha Pertanian Perorangan Penangkaran Burung Kacer (unit) Kacer Bird Captive Breeding Individual Agricultural Holdings (units)	Jumlah Burung Kacer yang Ditangkarkan pada 1 Mei 2023 (ekor) Number of Kacer Bird Captive Breeding on 1 May 2023 (heads)
(1)	(2)	(3)	(4)
Sopai			
Kesu			
Sanggalangi			
Buntao			
Rantebua			
Nanggala			
Tondon			
Tallunglipu			
Rantepao			
Tikala			
Sesean			
Balusu			
Sa'dan			
Bengkelekila			
Sesean Suloaara			
Kapala Pitu			
Dende Piongan Napo			
Awan Rante Karua			
Rindingallo			
Buntu Pepasan			
Baruppu			
Toraja Utara			



**Tabel**  
**Table** 5.27.5

**Jumlah Rumah Tangga Usaha, Jumlah Usaha Pertanian Perorangan, dan Jumlah Satwa Liar pada Usaha Penangkaran Burung Kenari Menurut Provinsi, 2023**  
**Number of Households, Number of Individual Agricultural Holdings, and Number of Wild Animals of Canary Bird Captive Breeding by Province, 2023**

Kecamatan District	Rumah Tangga Usaha Penangkaran Burung Kenari (rumah tangga) Canary Bird Captive Breeding Households (households)	Usaha Pertanian Perorangan Penangkaran Burung Kenari (unit) Canary Bird Captive Breeding Individual Agricultural Holdings (units)	Jumlah Burung Kenari yang Ditangkarkan pada 1 Mei 2023 (ekor) Number of Canary Bird Captive Breeding on 1 May 2023 (heads)
(1)	(2)	(3)	(4)
Sopai			
Kesu			
Sanggalangi			
Buntao			
Rantebua			
Nanggala			
Tondon			
Tallunglipu			
Rantepao			
Tikala			
Sesean			
Balusu			
Sa'dan			
Bengkelekila			
Sesean Suloara			
Kapala Pitu			
Dende Piongan Napo			
Awan Rante Karua			
Rindingallo			
Buntu Pepasan			
Baruppu			
Toraja Utara			

**Tabel**  
**Table** 5.27.6

**Jumlah Rumah Tangga Usaha, Jumlah Usaha Pertanian Perorangan, dan Jumlah Satwa Liar pada Usaha Penangkaran Burung Kutilang Menurut Provinsi, 2023**  
**Number of Households, Number of Individual Agricultural Holdings, and Number of Wild Animals of Sooty-Headed Bulbul Captive Breeding by Province, 2023**

Kecamatan District	Rumah Tangga Usaha Penangkaran Burung Kutilang (rumah tangga) Sooty-Headed Bulbul Captive Breeding Households (households)	Usaha Pertanian Perorangan Penangkaran Burung Kutilang (unit) Sooty-Headed Bulbul Captive Breeding Individual Agricultural Holdings (units)	Jumlah Burung Kutilang yang Ditangkarkan pada 1 Mei 2023 (ekor) Number of Sooty-Headed Bulbul Captive Breeding on 1 May 2023 (heads)
(1)	(2)	(3)	(4)
Sopai			
Kesu			
Sanggalangi			
Buntao			
Rantebua			
Nanggala			
Tondon			
Tallunglipu			
Rantepao			
Tikala			
Sesean			
Balusu			
Sa'dan			
Bengkelekila			
Sesean Suloara			
Kapala Pitu			
Dende Piongan Napo			
Awan Rante Karua			
Rindingallo			
Buntu Pepasan			
Baruppu			
<b>Toraja Utara</b>			





**Tabel**  
**Table** 5.27.7

**Jumlah Rumah Tangga Usaha, Jumlah Usaha Pertanian Perorangan, dan Jumlah Satwa Liar pada Usaha Penangkaran Burung Murai Batu Menurut Provinsi, 2023**  
**Number of Households, Number of Individual Agricultural Holdings, and Number of Wild Animals of Stone Magpie Captive Breeding by Province, 2023**

Kecamatan District	Rumah Tangga Usaha Penangkaran Burung Murai Batu (rumah tangga) Stone Magpie Captive Breeding Households (households)	Usaha Pertanian Perorangan Penangkaran Burung Murai Batu (unit) Stone Magpie Captive Breeding Individual Agricultural Holdings (units)	Jumlah Burung Murai Batu yang Ditangkarkan pada 1 Mei 2023 (ekor) Number of Stone Magpie Captive Breeding on 1 May 2023 (heads)
(1)	(2)	(3)	(4)
Sopai			
Kesu			
Sanggalangi			
Buntao			
Rantebua			
Nanggala			
Tondon			
Tallunglipu			
Rantepao			
Tikala			
Sesean			
Balusu			
Sa'dan			
Bengkelekila			
Sesean Suloara			
Kapala Pitu			
Dende Piongan Napo			
Awan Rante Karua			
Rindingallo			
Buntu Pepasan			
Baruppu			
Toraja Utara			

**Tabel**  
**Table** 5.27.8

**Jumlah Rumah Tangga Usaha, Usaha Pertanian Perorangan, dan Jumlah Satwa Liar pada Usaha Penangkaran Burung Perkutut Menurut Provinsi, 2023**  
**Number of Households, Number of Individual Agricultural Holdings, and Number of Wild Animals of Turtledove Captive Breeding by Province, 2023**

Kecamatan District	Rumah Tangga Usaha Penangkaran Burung Perkutut (rumah tangga) Turtledove Captive Breeding Households (households)	Usaha Pertanian Perorangan Penangkaran Burung Perkutut (unit) Turtledove Captive Breeding Individual Agricultural Holdings (units)	Jumlah Burung Perkutut yang Ditangkarkan pada 1 Mei 2023 (ekor) Number of Turtledove Captive Breeding on 1 May 2023 (heads)
(1)	(2)	(3)	(4)
Sopai			
Kesu			
Sanggalangi			
Buntao			
Rantebua			
Nanggala			
Tondon			
Tallunglipu			
Rantepao			
Tikala			
Sesean			
Balusu			
Sa'dan			
Bengkelekila			
Sesean Suloaara			
Kapala Pitu			
Dende Piongan Napo			
Awan Rante Karua			
Rindingallo			
Buntu Pepasan			
Baruppu			
Toraja Utara			



**Tabel**  
**Table** 5.27.9

**Jumlah Rumah Tangga Usaha, Jumlah Usaha Pertanian Perorangan, dan Jumlah Satwa Liar pada Usaha Penangkaran Satwa Liar Kus-Kus Hutan Menurut Provinsi, 2023**  
**Number of Households, Number of Individual Agricultural Holdings, and Number of Wild Animals of Forest Cuscus Captive Breeding by Province, 2023**

Kecamatan District	Rumah Tangga Usaha Penangkaran Kus-Kus Hutan (rumah tangga) Forest Cuscus Captive Breeding Households (households)	Usaha Pertanian Perorangan Penangkaran Kus-Kus Hutan (unit) Forest Cuscus Captive Breeding Individual Agricultural Holdings (units)	Jumlah Kus-Kus Hutan yang Ditangkarkan pada 1 Mei 2023 (ekor) Number of Forest Cuscus Captive Breeding on 1 May 2023 (heads)
(1)	(2)	(3)	(4)
Sopai			
Kesu			
Sanggalangi			
Buntao			
Rantebua			
Nanggala			
Tondon			
Tallunglipu			
Rantepao			
Tikala			
Sesean			
Balusu			
Sa'dan			
Bengkelekila			
Sesean Suloara			
Kapala Pitu			
Dende Piongan Napo			
Awan Rante Karua			
Rindingallo			
Buntu Pepasan			
Baruppu			
Toraja Utara			

**Tabel**  
**Table**

5.27.10

**Jumlah Rumah Tangga Usaha, Jumlah Usaha Pertanian Perorangan, dan Jumlah Satwa Liar pada Usaha Penangkaran Rusa/Menjangan/Kancil/ Kijang Menurut Provinsi, 2023**  
**Number of Households, Number of Individual Agricultural Holdings, and Number of Wild Animals of Deer/Stag/Mouse Deer/Barking Deer Captive Breeding by Province, 2023**

Kecamatan District	Rumah Tangga Usaha Penangkaran Rusa/ Menjangan/Kancil/ Kijang. (rumah tangga) Deer/Stag/Mouse Deer/ Barking Deer Captive Breeding Households (households)	Usaha Pertanian Perorangan Penangkaran Rusa/ Menjangan/Kancil/ Kijang (unit) Deer/Stag/Mouse Deer/ Barking Deer Captive Breeding Individual Agricultural Holdings (units)	Jumlah Rusa/Menjangan/Kancil/ Kijang yang Ditangkarkan pada 1 Mei 2023 (ekor) Number of Deer/Stag/Mouse Deer/Barking Deer Captive Breeding on 1 May 2023 (heads)
(1)	(2)	(3)	(4)
Sopai			
Kesu			
Sanggalangi			
Buntao			
Rantebua			
Nanggala			
Tondon			
Tallunglipu			
Rantepao			
Tikala			
Sesean			
Balusu			
Sa'dan			
Bengkelekila			
Sesean Suloara			
Kapala Pitu			
Dende Piongan Napo			
Awan Rante Karua			
Rindingallo			
Buntu Pepasan			
Baruppu			
Toraja Utara			



**Tabel**  
**Table**

5.28.1

**Jumlah Rumah Tangga Usaha dan Usaha Pertanian Perorangan pada Usaha Penangkaran Burung Beo Flores/Nias/Sumbawa Menurut Provinsi dan Kepemilikan Izin, 2023**

**Number of Households and Individual Agricultural Holdings of Flores/Nias/Sumbawa Parrot Captive Breeding by Province and Possession of Permit, 2023**

Kecamatan District	Memiliki Izin Penangkaran With Captive Breeding Permit	
	Rumah Tangga Usaha Penangkaran Burung Beo Flores/ Nias/Sumbawa (rumah tangga) Flores/Nias/Sumbawa Parrot Captive Breeding Households (households)	Usaha Pertanian Perorangan Penangkaran Burung Beo Flores/ Nias/Sumbawa (unit) Flores/Nias/Sumbawa Parrot Captive Breeding Individual Agricultural Holdings (units)
(1)	(2)	(3)
Sopai		
Kesu		
Sanggalangi		
Buntao		
Rantebua		
Nanggala		
Tondon		
Tallunglipu		
Rantepao		
Tikala		
Sesean		
Balusu		
Sa'dan		
Bengkelekila		
Sesean Suloara		
Kapala Pitu		
Dende Piongan Napo		
Awan Rante Karua		
Rindingallo		
Buntu Pepasan		
Baruppu		
Toraja Utara		



Lanjutan Tabel/Continued Table 5.28.1

Kecamatan District	Tidak Memiliki Izin Penangkaran Without Captive Breeding Permit	
	Rumah Tangga Usaha Penangkaran Burung Beo Flores/ Nias/Sumbawa (rumah tangga) Flores/Nias/Sumbawa Parrot Captive Breeding Households (households)	Usaha Pertanian Perorangan Penangkaran Burung Beo Flores/ Nias/Sumbawa (unit) Flores/Nias/Sumbawa Parrot Captive Breeding Individual Agricultural Holdings (units)
(1)	(4)	(5)
Sopai		
Kesu		
Sanggalangi		
Buntao		
Rantebua		
Nanggala		
Tondon		
Tallunglipu		
Rantepao		
Tikala		
Sesean		
Balusu		
Sa'dan		
Bengkelekila		
Sesean Suloa		
Kapala Pitu		
Dende Pongan Napo		
Awan Rante Karua		
Rindingallo		
Buntu Pepasan		
Baruppu		
<b>Toraja Utara</b>		

Catatan/Note: Satu Rumah Tangga Usaha Penangkaran Satwa Liar dapat terdiri lebih dari satu Usaha Pertanian Perorangan Penangkaran Satwa Liar yang mengusahakan komoditas satwa liar yang sama dengan kepemilikan izin yang berbeda/One Wild Animal Captive Breeding Household may consist of more than one Wild Animal Captive Breeding Individual Agricultural Holdings that cultivate the same type of wild animals with different type of ownership permits



**Tabel**  
**Table** 5.28.2

**Jumlah Rumah Tangga Usaha dan Usaha Pertanian Perorangan pada Usaha Penangkaran Burung Jalak Bali Menurut Provinsi dan Kepemilikan Izin, 2023**  
**Number of Households and Individual Agricultural Holdings of Bali Starling Captive Breeding by Province and Possession of Permit, 2023**

Kecamatan District	Memiliki Izin Penangkaran With Captive Breeding Permit	
	Rumah Tangga Usaha Penangkaran Burung Jalak Bali (rumah tangga) Bali Starling Captive Breeding Households (households)	Usaha Pertanian Perorangan Penangkaran Burung Jalak Bali (unit) Bali Starling Captive Breeding Individual Agricultural Holdings (units)
(1)	(2)	(3)
Sopai		
Kesu		
Sanggalangi		
Buntao		
Rantebua		
Nanggala		
Tondon		
Tallunglipu		
Rantepao		
Tikala		
Sesean		
Balusu		
Sa'dan		
Bengkelekila		
Sesean Suloa		
Kapala Pitu		
Dende Piongan Napo		
Awan Rante Karua		
Rindingallo		
Buntu Pepasan		
Baruppu		
Toraja Utara		



Lanjutan Tabel/*Continued Table 5.28.2*

Kecamatan District	Tidak Memiliki Izin Penangkaran Without Captive Breeding Permit	
	Rumah Tangga Usaha Penangkaran Burung Jalak Bali (rumah tangga) Bali Starling Captive Breeding Households (households)	Usaha Pertanian Perorangan Penangkaran Burung Jalak Bali (unit) Bali Starling Captive Breeding Individual Agricultural Holdings (units)
(1)	(4)	(5)
Sopai		
Kesu		
Sanggalangi		
Buntao		
Rantebua		
Nanggala		
Tondon		
Tallunglipu		
Rantepao		
Tikala		
Sesean		
Balusu		
Sa'dan		
Bengkelekila		
Sesean Suloara		
Kapala Pitu		
Dende Pongan Napo		
Awan Rante Karua		
Rindingallo		
Buntu Pepasan		
Baruppu		
<b>Toraja Utara</b>		

Catatan/Note: Satu Rumah Tangga Usaha Penangkaran Satwa Liar dapat terdiri lebih dari satu Usaha Pertanian Perorangan Penangkaran Satwa Liar yang mengusahakan komoditas satwa liar yang sama dengan kepemilikan izin yang berbeda/*One Wild Animal Captive Breeding Household may consist of more than one Wild Animal Captive Breeding Individual Agricultural Holdings that cultivate the same type of wild animals with different type of ownership permits*





**Tabel**  
**Table** 5.28.3

**Jumlah Rumah Tangga Usaha dan Usaha Pertanian Perorangan pada Usaha Penangkaran Burung Nuri Sangir/Sulawesi Menurut Provinsi dan Kepemilikan Izin, 2023**  
**Number of Households and Individual Agricultural Holdings of Sangir/Sulawesi Parrot Captive Breeding by Province and Possession of Permit, 2023**

Kecamatan District	Memiliki Izin Penangkaran With Captive Breeding Permit	
	Rumah Tangga Usaha Penangkaran Burung Nuri Sangir/Sulawesi (rumah tangga) Sangir/Sulawesi Parrot Captive Breeding Households (households)	Usaha Pertanian Perorangan Penangkaran Burung Nuri Sangir/Sulawesi (unit) Sangir/Sulawesi Parrot Captive Breeding Individual Agricultural Holdings (units)
(1)	(2)	(3)
Sopai		
Kesu		
Sanggalangi		
Buntao		
Rantebua		
Nanggala		
Tondon		
Tallunglipu		
Rantepao		
Tikala		
Sesean		
Balusu		
Sa'dan		
Bengkelekila		
Sesean Suloara		
Kapala Pitu		
Dende Piongan Napo		
Awan Rante Karua		
Rindingallo		
Buntu Pepasan		
Baruppu		
Toraja Utara		



Lanjutan Tabel/*Continued Table* 5.28.3

Kecamatan District	Tidak Memiliki Izin Penangkaran Without Captive Breeding Permit	
	Rumah Tangga Usaha Penangkaran Burung Nuri Sangir/Sulawesi (rumah tangga) Sangir/Sulawesi Parrot Captive Breeding Households (households)	Usaha Pertanian Perorangan Penangkaran Burung Nuri Sangir/Sulawesi (unit) Sangir/Sulawesi Parrot Captive Breeding Individual Agricultural Holdings (units)
(1)	(4)	(5)
Sopai		
Kesu		
Sanggalangi		
Buntao		
Rantebua		
Nanggala		
Tondon		
Tallunglipu		
Rantepao		
Tikala		
Sesean		
Balusu		
Sa'dan		
Bengkelekila		
Sesean Suloara		
Kapala Pitu		
Dende Piongan Napo		
Awan Rante Karua		
Rindingallo		
Buntu Pepasan		
Baruppu		
<b>Toraja Utara</b>		

Catatan/Note: Satu Rumah Tangga Usaha Penangkaran Satwa Liar dapat terdiri lebih dari satu Usaha Pertanian Perorangan Penangkaran Satwa Liar yang mengusahakan komoditas satwa liar yang sama dengan kepemilikan izin yang berbeda/*One Wild Animal Captive Breeding Household may consist of more than one Wild Animal Captive Breeding Individual Agricultural Holdings that cultivate the same type of wild animals with different type of ownership permits*



**Tabel**  
**Table**

5.28.4

**Jumlah Rumah Tangga Usaha dan Usaha Pertanian Perorangan pada Usaha Penangkaran Burung Kacer Menurut Provinsi dan Kepemilikan Izin, 2023**  
**Number of Households and Individual Agricultural Holdings of Kacer Bird Captive Breeding by Province and Possession of Permit, 2023**

Kecamatan District	Memiliki Izin Penangkaran With Captive Breeding Permit	
	Rumah Tangga Usaha Penangkaran Burung Kacer (rumah tangga) Kacer Bird Captive Breeding Households (households)	Usaha Pertanian Perorangan Penangkaran Burung Kacer (unit) Kacer Bird Captive Breeding Individual Agricultural Holdings (units)
(1)	(2)	(3)
Sopai		
Kesu		
Sanggalangi		
Buntao		
Rantebua		
Nanggala		
Tondon		
Tallunglipu		
Rantepao		
Tikala		
Sesean		
Balusu		
Sa'dan		
Bengkelekila		
Sesean Suloaara		
Kapala Pitu		
Dende Piongan Napo		
Awan Rante Karua		
Rindingallo		
Buntu Pepasan		
Baruppu		
Toraja Utara		



Lanjutan Tabel/*Continued Table 5.28.4*

Kecamatan District	Tidak Memiliki Izin Penangkaran <i>Without Captive Breeding Permit</i>	
	Rumah Tangga Usaha Penangkaran Burung Kacer (rumah tangga) <i>Kacer Bird Captive Breeding Households (households)</i>	Usaha Pertanian Perorangan Penangkaran Burung Kacer (unit) <i>Kacer Bird Captive Breeding Individual Agricultural Holdings (units)</i>
(1)	(4)	(5)
Sopai		
Kesu		
Sanggalangi		
Buntao		
Rantebua		
Nanggala		
Tondon		
Tallunglipu		
Rantepao		
Tikala		
Sesean		
Balusu		
Sa'dan		
Bengkelekila		
Sesean Suloa		
Kapala Pitu		
Dende Piongan Napo		
Awan Rante Karua		
Rindingallo		
Buntu Pepasan		
Baruppu		
<b>Toraja Utara</b>		

Catatan/Note: Satu Rumah Tangga Usaha Penangkaran Satwa Liar dapat terdiri lebih dari satu Usaha Pertanian Perorangan Penangkaran Satwa Liar yang mengusahakan komoditas satwa liar yang sama dengan kepemilikan izin yang berbeda/*One Wild Animal Captive Breeding Household may consist of more than one Wild Animal Captive Breeding Individual Agricultural Holdings that cultivate the same type of wild animals with different type of ownership permits*



**Tabel**  
**Table** 5.28.5

**Jumlah Rumah Tangga Usaha dan Usaha Pertanian Perorangan pada Usaha Penangkaran Burung Kenari Menurut Provinsi dan Kepemilikan Izin, 2023**  
**Number of Households and Individual Agricultural Holdings of Canary Bird Captive Breeding by Province and Possession of Permit, 2023**

Kecamatan District	Memiliki Izin Penangkaran With Captive Breeding Permit	
	Rumah Tangga Usaha Penangkaran Burung Kenari (rumah tangga) Canary Bird Captive Breeding Households (households)	Usaha Pertanian Perorangan Penangkaran Burung Kenari (unit) Canary Bird Captive Breeding Individual Agricultural Holdings (units)
(1)	(2)	(3)
Sopai		
Kesu		
Sanggalangi		
Buntao		
Rantebua		
Nanggala		
Tondon		
Tallunglipu		
Rantepao		
Tikala		
Sesean		
Balusu		
Sa'dan		
Bengkelekila		
Sesean Suloa		
Kapala Pitu		
Dende Piongan Napo		
Awan Rante Karua		
Rindingallo		
Buntu Pepasan		
Baruppu		
Toraja Utara		



Lanjutan Tabel/Continued Table 5.28.5

Kecamatan District	Tidak Memiliki Izin Penangkaran Without Captive Breeding Permit	
	Rumah Tangga Usaha Penangkaran Burung Kenari (rumah tangga) Canary Bird Captive Breeding Households (households)	Usaha Pertanian Perorangan Penangkaran Burung Kenari (unit) Canary Bird Captive Breeding Individual Agricultural Holdings (units)
(1)	(4)	(5)
Sopai		
Kesu		
Sanggalangi		
Buntao		
Rantebua		
Nanggala		
Tondon		
Tallunglipu		
Rantepao		
Tikala		
Sesean		
Balusu		
Sa'dan		
Bengkelekila		
Sesean Suloa		
Kapala Pitu		
Dende Piongan Napo		
Awan Rante Karua		
Rindingallo		
Buntu Pepasan		
Baruppu		
Toraja Utara		

Catatan/Note: Satu Rumah Tangga Usaha Penangkaran Satwa Liar dapat terdiri lebih dari satu Usaha Pertanian Perorangan Penangkaran Satwa Liar yang mengusahakan komoditas satwa liar yang sama dengan kepemilikan izin yang berbeda/One Wild Animal Captive Breeding Household may consist of more than one Wild Animal Captive Breeding Individual Agricultural Holdings that cultivate the same type of wild animals with different type of ownership permits



**Tabel**  
**Table** 5.28.6

**Jumlah Rumah Tangga Usaha dan Usaha Pertanian Perorangan pada Usaha Penangkaran Burung Kutilang Menurut Provinsi dan Kepemilikan Izin, 2023**  
**Number of Households and Individual Agricultural Holdings of Sooty-Headed Bulbul Captive Breeding by Province and Possession of Permit, 2023**

Kecamatan District	Memiliki Izin Penangkaran With Captive Breeding Permit	
	Rumah Tangga Usaha Penangkaran Burung Kutilang (rumah tangga) Sooty-Headed Bulbul Captive Breeding Households (households) <sup>1</sup>	Usaha Pertanian Perorangan Penangkaran Burung Kutilang (unit) Sooty-Headed Bulbul Captive Breeding Individual Agricultural Holdings (units)
(1)	(2)	(3)
Sopai		
Kesu		
Sanggalangi		
Buntao		
Rantebua		
Nanggala		
Tondon		
Tallunglipu		
Rantepao		
Tikala		
Sesean		
Balusu		
Sa'dan		
Bengkelekila		
Sesean Suloara		
Kapala Pitu		
Dende Piongan Napo		
Awan Rante Karua		
Rindingallo		
Buntu Pepasan		
Baruppu		
Toraja Utara		



Lanjutan Tabel/Continued Table 5.28.6

Kecamatan District	Tidak Memiliki Izin Penangkaran Without Captive Breeding Permit	
	Rumah Tangga Usaha Penangkaran Burung Kutilang (rumah tangga) Sooty-Headed Bulbul Captive Breeding Households (households) <sup>1</sup>	Usaha Pertanian Perorangan Penangkaran Burung Kutilang (unit) Sooty-Headed Bulbul Captive Breeding Individual Agricultural Holdings (units)
(1)	(4)	(5)
Sopai		
Kesu		
Sanggalangi		
Buntao		
Rantebua		
Nanggala		
Tondon		
Tallunglipu		
Rantepao		
Tikala		
Sesean		
Balusu		
Sa'dan		
Bengkelekila		
Sesean Suloara		
Kapala Pitu		
Dende Piongan Napo		
Awan Rante Karua		
Rindingallo		
Buntu Pepasan		
Baruppu		
<b>Toraja Utara</b>		

Catatan/Note: Satu Rumah Tangga Usaha Penangkaran Satwa Liar dapat terdiri lebih dari satu Usaha Pertanian Perorangan Penangkaran Satwa Liar yang mengusahakan komoditas satwa liar yang sama dengan kepemilikan izin yang berbeda/One Wild Animal Captive Breeding Household may consist of more than one Wild Animal Captive Breeding Individual Agricultural Holdings that cultivate the same type of wild animals with different type of ownership permits





**Tabel**  
**Table** 5.28.7

**Jumlah Rumah Tangga Usaha dan Usaha Pertanian Perorangan pada Usaha Penangkaran Burung Murai Batu Menurut Provinsi dan Kepemilikan Izin, 2023**

**Number of Households and Individual Agricultural Holdings of Stone Magpie Captive Breeding by Province and Possession of Permit, 2023**

Kecamatan District	Memiliki Izin Penangkaran With Captive Breeding Permit	
	Rumah Tangga Usaha Penangkaran Burung Murai Batu (rumah tangga) Stone Magpie Captive Breeding Households (households)	Usaha Pertanian Perorangan Penangkaran Burung Murai Batu (unit) Stone Magpie Captive Breeding Individual Agricultural Holdings (units)
(1)	(2)	(3)
Sopai		
Kesu		
Sanggalangi		
Buntao		
Rantebua		
Nanggala		
Tondon		
Tallunglipu		
Rantepao		
Tikala		
Sesean		
Balusu		
Sa'dan		
Bengkelekila		
Sesean Suloaara		
Kapala Pitu		
Dende Piongan Napo		
Awan Rante Karua		
Rindingallo		
Buntu Pepasan		
Baruppu		
Toraja Utara		



Lanjutan Tabel/Continued Table 5.28.7

Kecamatan District	Tidak Memiliki Izin Penangkaran Without Captive Breeding Permit	
	Rumah Tangga Usaha Penangkaran Burung Murai Batu (rumah tangga) Stone Magpie Captive Breeding Households (households)	Usaha Pertanian Perorangan Penangkaran Burung Murai Batu (unit) Stone Magpie Captive Breeding Individual Agricultural Holdings (units)
(1)	(4)	(5)
Sopai		
Kesu		
Sanggalangi		
Buntao		
Rantebua		
Nanggala		
Tondon		
Tallunglipu		
Rantepao		
Tikala		
Sesean		
Balusu		
Sa'dan		
Bengkelekila		
Sesean Suloara		
Kapala Pitu		
Dende Piongan Napo		
Awan Rante Karua		
Rindingallo		
Buntu Pepasan		
Baruppu		
<b>Toraja Utara</b>		

Catatan/Note: Satu Rumah Tangga Usaha Penangkaran Satwa Liar dapat terdiri lebih dari satu Usaha Pertanian Perorangan Penangkaran Satwa Liar yang mengusahakan komoditas satwa liar yang sama dengan kepemilikan izin yang berbeda/One Wild Animal Captive Breeding Household may consist of more than one Wild Animal Captive Breeding Individual Agricultural Holdings that cultivate the same type of wild animals with different type of ownership permits



**Tabel**  
**Table** 5.28.8

**Jumlah Rumah Tangga Usaha dan Usaha Pertanian Perorangan pada Usaha Penangkaran Burung Perkutut Menurut Provinsi dan Kepemilikan Izin, 2023**  
**Number of Households and Individual Agricultural Holdings of Turtledove Captive Breeding by Province and Possession of Permit, 2023**

Kecamatan District	Memiliki Izin Penangkaran With Captive Breeding Permit	
	Rumah Tangga Usaha Penangkaran Burung Perkutut (rumah tangga) Turtledove Captive Breeding Households (households)	Usaha Pertanian Perorangan Penangkaran Burung Perkutut (unit) Turtledove Captive Breeding Individual Agricultural Holdings (units)
(1)	(2)	(3)
Sopai		
Kesu		
Sanggalangi		
Buntao		
Rantebua		
Nanggala		
Tondon		
Tallunglipu		
Rantepao		
Tikala		
Sesean		
Balusu		
Sa'dan		
Bengkelekila		
Sesean Suloara		
Kapala Pitu		
Dende Piongan Napo		
Awan Rante Karua		
Rindingallo		
Buntu Pepasan		
Baruppu		
Toraja Utara		



Lanjutan Tabel/*Continued Table 5.28.8*

Kecamatan District	Tidak Memiliki Izin Penangkaran Without Captive Breeding Permit	
	Rumah Tangga Usaha Penangkaran Burung Perkutut (rumah tangga) Turtledove Captive Breeding Households (households)	Usaha Pertanian Perorangan Penangkaran Burung Perkutut (unit) Turtledove Captive Breeding Individual Agricultural Holdings (units)
(1)	(4)	(5)
Sopai		
Kesu		
Sanggalangi		
Buntao		
Rantebua		
Nanggala		
Tondon		
Tallunglipu		
Rantepao		
Tikala		
Sesean		
Balusu		
Sa'dan		
Bengkelekila		
Sesean Suloaara		
Kapala Pitu		
Dende Piongan Napo		
Awan Rante Karua		
Rindingallo		
Buntu Pepasan		
Baruppu		
<b>Toraja Utara</b>		

Catatan/Note: Satu Rumah Tangga Usaha Penangkaran Satwa Liar dapat terdiri lebih dari satu Usaha Pertanian Perorangan Penangkaran Satwa Liar yang mengusahakan komoditas satwa liar yang sama dengan kepemilikan izin yang berbeda/*One Wild Animal Captive Breeding Household may consist of more than one Wild Animal Captive Breeding Individual Agricultural Holdings that cultivate the same type of wild animals with different type of ownership permits*



**Tabel**  
**Table** 5.28.9

**Jumlah Rumah Tangga Usaha dan Usaha Pertanian Perorangan pada Usaha Penangkaran Kus-Kus Hutan Menurut Provinsi dan Kepemilikan Izin, 2023**  
**Number of Households and Individual Agricultural Holdings of Forest Cuscus Captive Breeding by Province and Possession of Permit, 2023**

Kecamatan District	Memiliki Izin Penangkaran With Captive Breeding Permit	
	Rumah Tangga Usaha Penangkaran Kus-Kus Hutan (rumah tangga) Forest Cuscus Captive Breeding Households (households)	Usaha Pertanian Perorangan Penangkaran Kus-Kus Hutan (unit) Forest Cuscus Captive Breeding Individual Agricultural Holdings (units)
(1)	(2)	(3)
Sopai		
Kesu		
Sanggalangi		
Buntao		
Rantebua		
Nanggala		
Tondon		
Tallunglipu		
Rantepao		
Tikala		
Sesean		
Balusu		
Sa'dan		
Bengelekela		
Sesean Suloaara		
Kapala Pitu		
Dende Piongan Napo		
Awan Rante Karua		
Rindingallo		
Buntu Pepasan		
Baruppu		
Toraja Utara		



Lanjutan Tabel/Continued Table 5.28.9

Kecamatan District	Tidak Memiliki Izin Penangkaran Without Captive Breeding Permit	
	Rumah Tangga Usaha Penangkaran Kus-Kus Hutan (rumah tangga) Forest Cuscus Captive Breeding Households (households)	Usaha Pertanian Perorangan Penangkaran Kus-Kus Hutan (unit) Forest Cuscus Captive Breeding Individual Agricultural Holdings (units)
(1)	(4)	(5)
Sopai		
Kesu		
Sanggalangi		
Buntao		
Rantebua		
Nanggala		
Tondon		
Tallunglipu		
Rantepao		
Tikala		
Sesean		
Balusu		
Sa'dan		
Bengkelekila		
Sesean Suloara		
Kapala Pitu		
Dende Piongan Napo		
Awan Rante Karua		
Rindingallo		
Buntu Pepasan		
Baruppu		
<b>Toraja Utara</b>		

Catatan/Note: Satu Rumah Tangga Usaha Penangkaran Satwa Liar dapat terdiri lebih dari satu Usaha Pertanian Perorangan Penangkaran Satwa Liar yang mengusahakan komoditas satwa liar yang sama dengan kepemilikan izin yang berbeda/One Wild Animal Captive Breeding Household may consist of more than one Wild Animal Captive Breeding Individual Agricultural Holdings that cultivate the same type of wild animals with different type of ownership permits



**Tabel**  
**Table** 5.28.10

**Jumlah Rumah Tangga Usaha dan Usaha Pertanian Perorangan pada Usaha Penangkaran Rusa/Menjangan/Kancil/ Kijang Menurut Provinsi dan Kepemilikan Izin, 2023**  
**Number of Households and Individual Agricultural Holdings of Deer/Stag/Mouse Deer/Barking Deer Captive Breeding by Province and Possession of Permit, 2023**

Kecamatan District	Memiliki Izin Penangkaran With Captive Breeding Permit	
	Rumah Tangga Usaha Penangkaran Rusa/ Menjangan/Kancil/ Kijang (rumah tangga) Deer/Stag/Mouse Deer/Barking Deer Captive Breeding Households (households)	Usaha Pertanian Perorangan Penangkaran Rusa/Menjangan/Kancil/ Kijang (unit) Deer/Stag/Mouse Deer/Barking Deer Captive Breeding Individual Agricultural Holdings (units)
(1)	(2)	(3)
Sopai		
Kesu		
Sanggalangi		
Buntao		
Rantebua		
Nanggala		
Tondon		
Tallunglipu		
Rantepao		
Tikala		
Sesean		
Balusu		
Sa'dan		
Bengkelekila		
Sesean Suloara		
Kapala Pitu		
Dende Piongan Napo		
Awan Rante Karua		
Rindingallo		
Buntu Pepasan		
Baruppu		
Toraja Utara		



Lanjutan Tabel/Continued Table 5.28.10

Kecamatan District	Tidak Memiliki Izin Penangkaran Without Captive Breeding Permit	
	Rumah Tangga Usaha Penangkaran Rusa/ Menjangan/Kancil/ Kijang (rumah tangga) Deer/Stag/Mouse Deer/Barking Deer Captive Breeding Households (households)	Usaha Pertanian Perorangan Penangkaran Rusa/Menjangan/Kancil/ Kijang (unit) Deer/Stag/Mouse Deer/Barking Deer Captive Breeding Individual Agricultural Holdings (units)
(1)	(4)	(5)
Sopai		
Kesu		
Sanggalangi		
Buntao		
Rantebua		
Nanggala		
Tondon		
Tallunglipu		
Rantepao		
Tikala		
Sesean		
Balusu		
Sa'dan		
Bengkelekila		
Sesean Suloa		
Kapala Pitu		
Dende Piongan Napo		
Awan Rante Karua		
Rindingallo		
Buntu Pepasan		
Baruppu		
<b>Toraja Utara</b>		

Catatan/Note: Satu Rumah Tangga Usaha Penangkaran Satwa Liar dapat terdiri lebih dari satu Usaha Pertanian Perorangan Penangkaran Satwa Liar yang mengusahakan komoditas satwa liar yang sama dengan kepemilikan izin yang berbeda/One Wild Animal Captive Breeding Household may consist of more than one Wild Animal Captive Breeding Individual Agricultural Holdings that cultivate the same type of wild animals with different type of ownership permits





**Tabel**  
**Table**

5.29.1

**Jumlah Rumah Tangga Usaha Penangkaran Burung Beo Flores/Nias/Sumbawa Menurut Provinsi dan Pemanfaatan Produksi (rumah tangga), 2023**  
**Number of Flores/Nias/Sumbawa Parrot Captive Breeding Households by Provinsi and Product Utilization (households), 2023**

Kecamatan District	Pemanfaatan Produksi Product Utilization			
	Belum Dijual Not Yet Being Sold	Seluruhnya Dijual Sold Entirely	Sebagian Besar untuk Dijual Mainly for Sale	Sebagian Besar untuk Dikonsumsi Sendiri Mainly for Own Consumption
(1)	(2)	(3)	(4)	(5)
Sopai	0	0	0	0
Kesu	0	0	0	0
Sanggalangi	0	0	0	0
Buntao	0	0	0	0
Rantebua	0	0	0	0
Nanggala	0	0	0	0
Tondon	0	0	0	0
Tallunglipu	0	0	0	0
Rantepao	0	0	0	0
Tikala	0	0	0	0
Sesean	0	0	0	0
Balusu	0	0	0	0
Sa'dan	0	0	0	0
Bengkelekila	0	0	0	0
Sesean Suloara	0	0	0	0
Kapala Pitu	0	0	0	0
Dende Piongan Napo	0	0	0	0
Awan Rante Karua	0	0	0	0
Rindingallo	0	0	0	0
Buntu Pepasan	0	0	0	0
Baruppu	0	0	0	0
Toraja Utara	0	0	0	0

Catatan/Note: Satu Rumah Tangga Usaha Penangkaran Satwa Liar dapat terdiri lebih dari satu Usaha Pertanian Perorangan Penangkaran Satwa Liar yang mengusahakan komoditas satwa liar yang sama dengan pemanfaatan produksi berbeda/One Wild Animal Captive Breeding Household may consist of more than one Wild Animal Captive Breeding Individual Agricultural Holdings that cultivate the same type of wild animals with different type of product utilizations

**Tabel**  
**Table** 5.29.2

**Jumlah Rumah Tangga Usaha Penangkaran Burung Jalak Bali Menurut Provinsi dan Pemanfaatan Produksi (rumah tangga), 2023**  
**Number of Bali Starling Captive Breeding Households by Provinsi and Product Utilization (households), 2023**

Kecamatan District	Pemanfaatan Produksi Product Utilization			
	Belum Dijual Not Yet Being Sold	Seluruhnya Dijual Sold Entirely	Sebagian Besar untuk Dijual Mainly for Sale	Sebagian Besar untuk Dikonsumsi Sendiri Mainly for Own Consumption
(1)	(2)	(3)	(4)	(5)
Sopai	0	0	0	0
Kesu	0	0	0	0
Sanggalangi	0	0	0	0
Buntao	0	0	0	0
Rantebua	0	0	0	0
Nanggala	0	0	0	0
Tondon	0	0	0	0
Tallunglipu	0	0	0	0
Rantepao	0	0	0	0
Tikala	0	0	0	0
Sesean	0	0	0	0
Balusu	0	0	0	0
Sa'dan	0	0	0	0
Bengkelekila	0	0	0	0
Sesean Suloara	0	0	0	0
Kapala Pitu	0	0	0	0
Dende Piongan Napo	0	0	0	0
Awan Rante Karua	0	0	0	0
Rindingallo	0	0	0	0
Buntu Pepasan	0	0	0	0
Baruppu	0	0	0	0
<b>Toraja Utara</b>	<b>0</b>	<b>0</b>	<b>0</b>	<b>0</b>

Catatan/Note: Satu Rumah Tangga Usaha Penangkaran Satwa Liar dapat terdiri lebih dari satu Usaha Pertanian Perorangan Penangkaran Satwa Liar yang mengusahakan komoditas satwa liar yang sama dengan pemanfaatan produksi berbeda/One Wild Animal Captive Breeding Household may consist of more than one Wild Animal Captive Breeding Individual Agricultural Holdings that cultivate the same type of wild animals with different type of product utilizations



**Tabel**  
**Table**

5.29.3

**Jumlah Rumah Tangga Usaha Penangkaran Burung Nuri Sangir/Sulawesi Menurut Provinsi dan Pemanfaatan Produksi (rumah tangga), 2023**  
**Number of Sangir/Sulawesi Parrot Captive Breeding Households by Provinsi and Product Utilization (households), 2023**

Kecamatan District	Pemanfaatan Produksi Product Utilization			
	Belum Dijual Not Yet Being Sold	Seluruhnya Dijual Sold Entirely	Sebagian Besar untuk Dijual Mainly for Sale	Sebagian Besar untuk Dikonsumsi Sendiri Mainly for Own Consumption
(1)	(2)	(3)	(4)	(5)
Sopai	0	0	0	0
Kesu	0	0	0	0
Sanggalangi	0	0	0	0
Buntao	0	0	0	0
Rantebua	0	0	0	0
Nanggala	0	0	0	0
Tondon	0	0	0	0
Tallunglipu	0	0	0	0
Rantepao	0	0	0	0
Tikala	0	0	0	0
Sesean	0	0	0	0
Balusu	0	0	0	0
Sa'dan	0	0	0	0
Bengkelekila	0	0	0	0
Sesean Suloara	0	0	0	0
Kapala Pitu	0	0	0	0
Dende Piongan Napo	0	0	0	0
Awan Rante Karua	0	0	0	0
Rindingallo	0	0	0	0
Buntu Pepasan	0	0	0	0
Baruppu	0	0	0	0
Toraja Utara	0	0	0	0

Catatan/Note: Satu Rumah Tangga Usaha Penangkaran Satwa Liar dapat terdiri lebih dari satu Usaha Pertanian Perorangan Penangkaran Satwa Liar yang mengusahakan komoditas satwa liar yang sama dengan pemanfaatan produksi berbeda/One Wild Animal Captive Breeding Household may consist of more than one Wild Animal Captive Breeding Individual Agricultural Holdings that cultivate the same type of wild animals with different type of product utilizations

**Tabel**  
**Table**

5.29.4

**Jumlah Rumah Tangga Usaha Penangkaran Burung Kacer Menurut Provinsi dan Pemanfaatan Produksi (rumah tangga), 2023**  
**Number of Kacer Bird Captive Breeding Households by Provinsi and Product Utilization (households), 2023**

Kecamatan District	Pemanfaatan Produksi Product Utilization			
	Belum Dijual Not Yet Being Sold	Seluruhnya Dijual Sold Entirely	Sebagian Besar untuk Dijual Mainly for Sale	Sebagian Besar untuk Dikonsumsi Sendiri Mainly for Own Consumption
(1)	(2)	(3)	(4)	(5)
Sopai	0	0	0	0
Kesu	0	0	0	0
Sanggalangi	0	0	0	0
Buntao	0	0	0	0
Rantebua	0	0	0	0
Nanggala	0	0	0	0
Tondon	0	0	0	0
Tallunglipu	0	0	0	0
Rantepao	0	0	0	0
Tikala	0	0	0	0
Sesean	0	0	0	0
Balusu	0	0	0	0
Sa'dan	0	0	0	0
Bengkelekila	0	0	0	0
Sesean Suloara	0	0	0	0
Kapala Pitu	0	0	0	0
Dende Piongan Napo	0	0	0	0
Awan Rante Karua	0	0	0	0
Rindingallo	0	0	0	0
Buntu Pepasan	0	0	0	0
Baruppu	0	0	0	0
<b>Toraja Utara</b>	<b>0</b>	<b>0</b>	<b>0</b>	<b>0</b>

Catatan/Note: Satu Rumah Tangga Usaha Penangkaran Satwa Liar dapat terdiri lebih dari satu Usaha Pertanian Perorangan Penangkaran Satwa Liar yang mengusahakan komoditas satwa liar yang sama dengan pemanfaatan produksi berbeda/One Wild Animal Captive Breeding Household may consist of more than one Wild Animal Captive Breeding Individual Agricultural Holdings that cultivate the same type of wild animals with different type of product utilizations



**Tabel**  
**Table**

5.29.5

**Jumlah Rumah Tangga Usaha Penangkaran Burung Kenari Menurut Provinsi dan Pemanfaatan Produksi (rumah tangga), 2023**  
**Number of Canary Bird Captive Breeding Households by Provinsi and Product Utilization (households), 2023**

Kecamatan District	Pemanfaatan Produksi Product Utilization			
	Belum Dijual Not Yet Being Sold	Seluruhnya Dijual Sold Entirely	Sebagian Besar untuk Dijual Mainly for Sale	Sebagian Besar untuk Dikonsumsi Sendiri Mainly for Own Consumption
(1)	(2)	(3)	(4)	(5)
Sopai	0	0	0	0
Kesu	0	0	0	0
Sanggalangi	0	0	0	0
Buntao	0	0	0	0
Rantebua	0	0	0	0
Nanggala	0	0	0	0
Tondon	0	0	0	0
Tallunglipu	0	0	0	0
Rantepao	0	0	0	0
Tikala	0	0	0	0
Sesean	0	0	0	0
Balusu	0	0	0	0
Sa'dan	0	0	0	0
Bengkelekila	0	0	0	0
Sesean Suloara	0	0	0	0
Kapala Pitu	0	0	0	0
Dende Piongan Napo	0	0	0	0
Awan Rante Karua	0	0	0	0
Rindingallo	0	0	0	0
Buntu Pepasan	0	0	0	0
Baruppu	0	0	0	0
Toraja Utara	0	0	0	0

Catatan/Note: Satu Rumah Tangga Usaha Penangkaran Satwa Liar dapat terdiri lebih dari satu Usaha Pertanian Perorangan Penangkaran Satwa Liar yang mengusahakan komoditas satwa liar yang sama dengan pemanfaatan produksi berbeda/One Wild Animal Captive Breeding Household may consist of more than one Wild Animal Captive Breeding Individual Agricultural Holdings that cultivate the same type of wild animals with different type of product utilizations

**Tabel**  
**Table** 5.29.6

**Jumlah Rumah Tangga Usaha Penangkaran Burung Kutilang Menurut Provinsi dan Pemanfaatan Produksi (rumah tangga), 2023**  
**Number of Sooty-Headed Bulbul Captive Breeding Households by Provinsi and Product Utilization (households), 2023**

Kecamatan District	Pemanfaatan Produksi Product Utilization			
	Belum Dijual Not Yet Being Sold	Seluruhnya Dijual Sold Entirely	Sebagian Besar untuk Dijual Mainly for Sale	Sebagian Besar untuk Dikonsumsi Sendiri Mainly for Own Consumption
(1)	(2)	(3)	(4)	(5)
Sopai	0	0	0	0
Kesu	0	0	0	0
Sanggalangi	0	0	0	0
Buntao	0	0	0	0
Rantebua	0	0	0	0
Nanggala	0	0	0	0
Tondon	0	0	0	0
Tallunglipu	0	0	0	0
Rantepao	0	0	0	0
Tikala	0	0	0	0
Sesean	0	0	0	0
Balusu	0	0	0	0
Sa'dan	0	0	0	0
Bengkelekila	0	0	0	0
Sesean Suloara	0	0	0	0
Kapala Pitu	0	0	0	0
Dende Piongan Napo	0	0	0	0
Awan Rante Karua	0	0	0	0
Rindingallo	0	0	0	0
Buntu Pepasan	0	0	0	0
Baruppu	0	0	0	0
<b>Toraja Utara</b>	<b>0</b>	<b>0</b>	<b>0</b>	<b>0</b>

Catatan/Note: Satu Rumah Tangga Usaha Penangkaran Satwa Liar dapat terdiri lebih dari satu Usaha Pertanian Perorangan Penangkaran Satwa Liar yang mengusahakan komoditas satwa liar yang sama dengan pemanfaatan produksi berbeda/One Wild Animal Captive Breeding Household may consist of more than one Wild Animal Captive Breeding Individual Agricultural Holdings that cultivate the same type of wild animals with different type of product utilizations



**Tabel**  
**Table** 5.29.7

**Jumlah Rumah Tangga Usaha Penangkaran Burung Murai Batu Menurut Provinsi dan Pemanfaatan Produksi (rumah tangga), 2023**  
**Number of Stone Magpie Captive Breeding Households by Provinsi and Product Utilization (households), 2023**

Kecamatan District	Pemanfaatan Produksi Product Utilization			
	Belum Dijual Not Yet Being Sold	Seluruhnya Dijual Sold Entirely	Sebagian Besar untuk Dijual Mainly for Sale	Sebagian Besar untuk Dikonsumsi Sendiri Mainly for Own Consumption
(1)	(2)	(3)	(4)	(5)
Sopai	0	0	0	0
Kesu	0	0	0	0
Sanggalangi	0	0	0	0
Buntao	0	0	0	0
Rantebua	0	0	0	0
Nanggala	0	0	0	0
Tondon	0	0	0	0
Tallunglipu	0	0	0	0
Rantepao	0	0	0	0
Tikala	0	0	0	0
Sesean	0	0	0	0
Balusu	0	0	0	0
Sa'dan	0	0	0	0
Bengkelekila	0	0	0	0
Sesean Suloara	0	0	0	0
Kapala Pitu	0	0	0	0
Dende Piongan Napo	0	0	0	0
Awan Rante Karua	0	0	0	0
Rindingallo	0	0	0	0
Buntu Pepasan	0	0	0	0
Baruppu	0	0	0	0
Toraja Utara	0	0	0	0

Catatan/Note: Satu Rumah Tangga Usaha Penangkaran Satwa Liar dapat terdiri lebih dari satu Usaha Pertanian Perorangan Penangkaran Satwa Liar yang mengusahakan komoditas satwa liar yang sama dengan pemanfaatan produksi berbeda/One Wild Animal Captive Breeding Household may consist of more than one Wild Animal Captive Breeding Individual Agricultural Holdings that cultivate the same type of wild animals with different type of product utilizations

**Tabel**  
**Table**

5.29.8

**Jumlah Rumah Tangga Usaha Penangkaran Burung Perkutut Menurut Provinsi dan Pemanfaatan Produksi (rumah tangga), 2023**  
**Number of Turtledove Captive Breeding Households by Provinsi and Product Utilization (households), 2023**

Kecamatan District	Pemanfaatan Produksi Product Utilization			
	Belum Dijual Not Yet Being Sold	Seluruhnya Dijual Sold Entirely	Sebagian Besar untuk Dijual Mainly for Sale	Sebagian Besar untuk Dikonsumsi Sendiri Mainly for Own Consumption
(1)	(2)	(3)	(4)	(5)
Sopai	0	0	0	0
Kesu	0	0	0	0
Sanggalangi	0	0	0	0
Buntao	0	0	0	0
Rantebua	0	0	0	0
Nanggala	0	0	0	0
Tondon	0	0	0	0
Tallunglipu	0	0	0	0
Rantepao	0	0	0	0
Tikala	0	0	0	0
Sesean	0	0	0	0
Balusu	0	0	0	0
Sa'dan	0	0	0	0
Bengkelekila	0	0	0	0
Sesean Suloara	0	0	0	0
Kapala Pitu	0	0	0	0
Dende Piongan Napo	0	0	0	0
Awan Rante Karua	0	0	0	0
Rindingallo	0	0	0	0
Buntu Pepasan	0	0	0	0
Baruppu	0	0	0	0
<b>Toraja Utara</b>	<b>0</b>	<b>0</b>	<b>0</b>	<b>0</b>

Catatan/Note: Satu Rumah Tangga Usaha Penangkaran Satwa Liar dapat terdiri lebih dari satu Usaha Pertanian Perorangan Penangkaran Satwa Liar yang mengusahakan komoditas satwa liar yang sama dengan pemanfaatan produksi berbeda/One Wild Animal Captive Breeding Household may consist of more than one Wild Animal Captive Breeding Individual Agricultural Holdings that cultivate the same type of wild animals with different type of product utilizations





**Tabel**  
**Table**

5.29.9

**Jumlah Rumah Tangga Usaha Penangkaran Kus-Kus Hutan Menurut Provinsi dan Pemanfaatan Produksi (rumah tangga), 2023**  
**Number of Forest Cuscus Captive Breeding Households by Provinsi and Product Utilization (households), 2023**

Kecamatan District	Pemanfaatan Produksi Product Utilization			
	Belum Dijual Not Yet Being Sold	Seluruhnya Dijual Sold Entirely	Sebagian Besar untuk Dijual Mainly for Sale	Sebagian Besar untuk Dikonsumsi Sendiri Mainly for Own Consumption
(1)	(2)	(3)	(4)	(5)
Sopai	0	0	0	0
Kesu	0	0	0	0
Sanggalangi	0	0	0	0
Buntao	0	0	0	0
Rantebua	0	0	0	0
Nanggala	0	0	0	0
Tondon	0	0	0	0
Tallunglipu	0	0	0	0
Rantepao	0	0	0	0
Tikala	0	0	0	0
Sesean	0	0	0	0
Balusu	0	0	0	0
Sa'dan	0	0	0	0
Bengkelekila	0	0	0	0
Sesean Suloara	0	0	0	0
Kapala Pitu	0	0	0	0
Dende Piongan Napo	0	0	0	0
Awan Rante Karua	0	0	0	0
Rindingallo	0	0	0	0
Buntu Pepasan	0	0	0	0
Baruppu	0	0	0	0
Toraja Utara	0	0	0	0

Catatan/Note: Satu Rumah Tangga Usaha Penangkaran Satwa Liar dapat terdiri lebih dari satu Usaha Pertanian Perorangan Penangkaran Satwa Liar yang mengusahakan komoditas satwa liar yang sama dengan pemanfaatan produksi berbeda/One Wild Animal Captive Breeding Household may consist of more than one Wild Animal Captive Breeding Individual Agricultural Holdings that cultivate the same type of wild animals with different type of product utilizations

**Tabel**  
**Table**

5.29.10

**Jumlah Rumah Tangga Usaha Penangkaran Rusa/Menjangan/Kancil/Kijang Menurut Provinsi dan Pemanfaatan Produksi (rumah tangga), 2023**  
**Number of Deer/Stag/Mouse Deer/Barking Deer Captive Breeding Households by Provinsi and Product Utilization (households), 2023**

Kecamatan District	Pemanfaatan Produksi Product Utilization			
	Belum Dijual Not Yet Being Sold	Seluruhnya Dijual Sold Entirely	Sebagian Besar untuk Dijual Mainly for Sale	Sebagian Besar untuk Dikonsumsi Sendiri Mainly for Own Consumption
(1)	(2)	(3)	(4)	(5)
Sopai	0	0	0	0
Kesu	0	0	0	0
Sanggalangi	0	0	0	0
Buntao	0	0	0	0
Rantebua	0	0	0	0
Nanggala	0	0	0	0
Tondon	0	0	0	0
Tallunglipu	0	0	0	0
Rantepao	0	0	0	0
Tikala	0	0	0	0
Sesean	0	0	0	0
Balusu	0	0	0	0
Sa'dan	0	0	0	0
Bengkelekila	0	0	0	0
Sesean Suloara	0	0	0	0
Kapala Pitu	0	0	0	0
Dende Piongan Napo	0	0	0	0
Awan Rante Karua	0	0	0	0
Rindingallo	0	0	0	0
Buntu Pepasan	0	0	0	0
Baruppu	0	0	0	0
<b>Toraja Utara</b>	<b>0</b>	<b>0</b>	<b>0</b>	<b>0</b>

Catatan/Note: Satu Rumah Tangga Usaha Penangkaran Satwa Liar dapat terdiri lebih dari satu Usaha Pertanian Perorangan Penangkaran Satwa Liar yang mengusahakan komoditas satwa liar yang sama dengan pemanfaatan produksi berbeda/One Wild Animal Captive Breeding Household may consist of more than one Wild Animal Captive Breeding Individual Agricultural Holdings that cultivate the same type of wild animals with different type of product utilizations



**Tabel**  
**Table**

5.30.1

**Jumlah Usaha Pertanian Perorangan Penangkaran Burung Beo Flores/Nias/Sumbawa Menurut Provinsi dan Pemanfaatan Produksi (unit), 2023**  
**Number of Flores/Nias/Sumbawa Parrot Captive Breeding Individual Agricultural Holdings by Province and Product Utilization (units), 2023**

Kecamatan District	Pemanfaatan Produksi Product Utilization			
	Belum Dijual Not Yet Being Sold	Seluruhnya Dijual Sold Entirely	Sebagian Besar untuk Dijual Mainly for Sale	Sebagian Besar untuk Dikonsumsi Sendiri Mainly for Own Consumption
(1)	(2)	(3)	(4)	(5)
Sopai	0	0	0	0
Kesu	0	0	0	0
Sanggalangi	0	0	0	0
Buntao	0	0	0	0
Rantebua	0	0	0	0
Nanggala	0	0	0	0
Tondon	0	0	0	0
Tallunglipu	0	0	0	0
Rantepao	0	0	0	0
Tikala	0	0	0	0
Sesean	0	0	0	0
Balusu	0	0	0	0
Sa'dan	0	0	0	0
Bengkelekila	0	0	0	0
Sesean Suloaara	0	0	0	0
Kapala Pitu	0	0	0	0
Dende Piongan Napo	0	0	0	0
Awan Rante Karua	0	0	0	0
Rindingallo	0	0	0	0
Buntu Pepasan	0	0	0	0
Baruppu	0	0	0	0
Toraja Utara	0	0	0	0

**Tabel**  
**Table**

5.30.2

**Jumlah Usaha Pertanian Perorangan Penangkaran Burung Jalak Bali Menurut Provinsi dan Pemanfaatan Produksi (unit), 2023**  
**Number of Bali Starling Captive Breeding Individual Agricultural Holdings by Province and Product Utilization (units), 2023**

Kecamatan District	Pemanfaatan Produksi Product Utilization			
	Belum Dijual Not Yet Being Sold	Seluruhnya Dijual Sold Entirely	Sebagian Besar untuk Dijual Mainly for Sale	Sebagian Besar untuk Dikonsumsi Sendiri Mainly for Own Consumption
(1)	(2)	(3)	(4)	(5)
Sopai	0	0	0	0
Kesu	0	0	0	0
Sanggalangi	0	0	0	0
Buntao	0	0	0	0
Rantebua	0	0	0	0
Nanggala	0	0	0	0
Tondon	0	0	0	0
Tallunglipu	0	0	0	0
Rantepao	0	0	0	0
Tikala	0	0	0	0
Sesean	0	0	0	0
Balusu	0	0	0	0
Sa'dan	0	0	0	0
Bengkelekila	0	0	0	0
Sesean Suloara	0	0	0	0
Kapala Pitu	0	0	0	0
Dende Piongan Napo	0	0	0	0
Awan Rante Karua	0	0	0	0
Rindingallo	0	0	0	0
Buntu Pepasan	0	0	0	0
Baruppu	0	0	0	0
<b>Toraja Utara</b>	<b>0</b>	<b>0</b>	<b>0</b>	<b>0</b>



**Tabel**  
**Table**

5.30.3

**Jumlah Usaha Pertanian Perorangan Penangkaran Burung Nuri Sangir/  
Sulawesi Menurut Provinsi dan Pemanfaatan Produksi (unit), 2023**  
**Number of Sangir/Sulawesi Parrot Captive Breeding Individual Agricultural  
Holdings by Province and Product Utilization (units), 2023**

Kecamatan District	Pemanfaatan Produksi Product Utilization			
	Belum Dijual Not Yet Being Sold	Seluruhnya Dijual Sold Entirely	Sebagian Besar untuk Dijual Mainly for Sale	Sebagian Besar untuk Dikonsumsi Sendiri Mainly for Own Consumption
(1)	(2)	(3)	(4)	(5)
Sopai	0	0	0	0
Kesu	0	0	0	0
Sanggalangi	0	0	0	0
Buntao	0	0	0	0
Rantebua	0	0	0	0
Nanggala	0	0	0	0
Tondon	0	0	0	0
Tallunglipu	0	0	0	0
Rantepao	0	0	0	0
Tikala	0	0	0	0
Sesean	0	0	0	0
Balusu	0	0	0	0
Sa'dan	0	0	0	0
Bengkelekila	0	0	0	0
Sesean Suloara	0	0	0	0
Kapala Pitu	0	0	0	0
Dende Piongan Napo	0	0	0	0
Awan Rante Karua	0	0	0	0
Rindingallo	0	0	0	0
Buntu Pepasan	0	0	0	0
Baruppu	0	0	0	0
Toraja Utara	0	0	0	0

**Tabel**  
**Table**

5.30.4

**Jumlah Usaha Pertanian Perorangan Penangkaran Burung Kacer Menurut Provinsi dan Pemanfaatan Produksi (unit), 2023**  
**Number of Kacer Bird Captive Breeding Individual Agricultural Holdings by Province and Product Utilization (units), 2023**

Kecamatan District	Pemanfaatan Produksi Product Utilization			
	Belum Dijual Not Yet Being Sold	Seluruhnya Dijual Sold Entirely	Sebagian Besar untuk Dijual Mainly for Sale	Sebagian Besar untuk Dikonsumsi Sendiri Mainly for Own Consumption
(1)	(2)	(3)	(4)	(5)
Sopai	0	0	0	0
Kesu	0	0	0	0
Sanggalangi	0	0	0	0
Buntao	0	0	0	0
Rantebua	0	0	0	0
Nanggala	0	0	0	0
Tondon	0	0	0	0
Tallunglipu	0	0	0	0
Rantepao	0	0	0	0
Tikala	0	0	0	0
Sesean	0	0	0	0
Balusu	0	0	0	0
Sa'dan	0	0	0	0
Bengkelekila	0	0	0	0
Sesean Suloa	0	0	0	0
Kapala Pitu	0	0	0	0
Dende Pongan Napo	0	0	0	0
Awan Rante Karua	0	0	0	0
Rindingallo	0	0	0	0
Buntu Pepasan	0	0	0	0
Baruppu	0	0	0	0
Toraja Utara	0	0	0	0



**Tabel**  
**Table**

5.30.5

**Jumlah Usaha Pertanian Perorangan Penangkaran Burung Kenari Menurut Provinsi dan Pemanfaatan Produksi (unit), 2023**  
**Number of Canary Bird Captive Breeding Individual Agricultural Holdings by Province and Product Utilization (units), 2023**

Kecamatan District	Pemanfaatan Produksi Product Utilization			
	Belum Dijual Not Yet Being Sold	Seluruhnya Dijual Sold Entirely	Sebagian Besar untuk Dijual Mainly for Sale	Sebagian Besar untuk Dikonsumsi Sendiri Mainly for Own Consumption
(1)	(2)	(3)	(4)	(5)
Sopai	0	0	0	0
Kesu	0	0	0	0
Sanggalangi	0	0	0	0
Buntao	0	0	0	0
Rantebua	0	0	0	0
Nanggala	0	0	0	0
Tondon	0	0	0	0
Tallunglipu	0	0	0	0
Rantepao	0	0	0	0
Tikala	0	0	0	0
Sesean	0	0	0	0
Balusu	0	0	0	0
Sa'dan	0	0	0	0
Bengkelekila	0	0	0	0
Sesean Suloara	0	0	0	0
Kapala Pitu	0	0	0	0
Dende Piongan Napo	0	0	0	0
Awan Rante Karua	0	0	0	0
Rindingallo	0	0	0	0
Buntu Pepasan	0	0	0	0
Baruppu	0	0	0	0
Toraja Utara	0	0	0	0

**Tabel**  
**Table**

5.30.6

**Jumlah Usaha Pertanian Perorangan Penangkaran Burung Kutilang Menurut Provinsi dan Pemanfaatan Produksi (unit), 2023**  
**Number of Sooty-Headed Bulbul Captive Breeding Individual Agricultural Holdings by Province and Product Utilization (units), 2023**

Kecamatan District	Pemanfaatan Produksi Product Utilization			
	Belum Dijual Not Yet Being Sold	Seluruhnya Dijual Sold Entirely	Sebagian Besar untuk Dijual Mainly for Sale	Sebagian Besar untuk Dikonsumsi Sendiri Mainly for Own Consumption
(1)	(2)	(3)	(4)	(5)
Sopai	0	0	0	0
Kesu	0	0	0	0
Sanggalangi	0	0	0	0
Buntao	0	0	0	0
Rantebua	0	0	0	0
Nanggala	0	0	0	0
Tondon	0	0	0	0
Tallunglipu	0	0	0	0
Rantepao	0	0	0	0
Tikala	0	0	0	0
Sesean	0	0	0	0
Balusu	0	0	0	0
Sa'dan	0	0	0	0
Bengkelekila	0	0	0	0
Sesean Suloara	0	0	0	0
Kapala Pitu	0	0	0	0
Dende Pongan Napo	0	0	0	0
Awan Rante Karua	0	0	0	0
Rindingallo	0	0	0	0
Buntu Pepasan	0	0	0	0
Baruppu	0	0	0	0
Toraja Utara	0	0	0	0





**Tabel**  
**Table**

5.30.7

**Jumlah Usaha Pertanian Perorangan Penangkaran Burung Murai Batu Menurut Provinsi dan Pemanfaatan Produksi (unit), 2023**  
**Number of Stone Magpie Captive Breeding Individual Agricultural Holdings by Province and Product Utilization (units), 2023**

Kecamatan District	Pemanfaatan Produksi Product Utilization			
	Belum Dijual Not Yet Being Sold	Seluruhnya Dijual Sold Entirely	Sebagian Besar untuk Dijual Mainly for Sale	Sebagian Besar untuk Dikonsumsi Sendiri Mainly for Own Consumption
(1)	(2)	(3)	(4)	(5)
Sopai	0	0	0	0
Kesu	0	0	0	0
Sanggalangi	0	0	0	0
Buntao	0	0	0	0
Rantebua	0	0	0	0
Nanggala	0	0	0	0
Tondon	0	0	0	0
Tallunglipu	0	0	0	0
Rantepao	0	0	0	0
Tikala	0	0	0	0
Sesean	0	0	0	0
Balusu	0	0	0	0
Sa'dan	0	0	0	0
Bengkelekila	0	0	0	0
Sesean Suloara	0	0	0	0
Kapala Pitu	0	0	0	0
Dende Piongan Napo	0	0	0	0
Awan Rante Karua	0	0	0	0
Rindingallo	0	0	0	0
Buntu Pepasan	0	0	0	0
Baruppu	0	0	0	0
Toraja Utara	0	0	0	0

**Tabel**  
**Table**

5.30.8

**Jumlah Usaha Pertanian Perorangan Penangkaran Burung Perkutut Menurut Provinsi dan Pemanfaatan Produksi (unit), 2023**  
**Number of Turtledove Captive Breeding Individual Agricultural Holdings by Province and Product Utilization (units), 2023**

Kecamatan District	Pemanfaatan Produksi Product Utilization			
	Belum Dijual Not Yet Being Sold	Seluruhnya Dijual Sold Entirely	Sebagian Besar untuk Dijual Mainly for Sale	Sebagian Besar untuk Dikonsumsi Sendiri Mainly for Own Consumption
(1)	(2)	(3)	(4)	(5)
Sopai	0	0	0	0
Kesu	0	0	0	0
Sanggalangi	0	0	0	0
Buntao	0	0	0	0
Rantebua	0	0	0	0
Nanggala	0	0	0	0
Tondon	0	0	0	0
Tallunglipu	0	0	0	0
Rantepao	0	0	0	0
Tikala	0	0	0	0
Sesean	0	0	0	0
Balusu	0	0	0	0
Sa'dan	0	0	0	0
Bengkelekila	0	0	0	0
Sesean Suloara	0	0	0	0
Kapala Pitu	0	0	0	0
Dende Piongan Napo	0	0	0	0
Awan Rante Karua	0	0	0	0
Rindingallo	0	0	0	0
Buntu Pepasan	0	0	0	0
Baruppu	0	0	0	0
Toraja Utara	0	0	0	0



**Tabel**  
**Table**

5.30.9

**Jumlah Usaha Pertanian Perorangan Penangkaran Kus-Kus Hutan Menurut Provinsi dan Pemanfaatan Produksi (unit), 2023**  
**Number of Forest Cuscus Captive Breeding Individual Agricultural Holdings by Province and Product Utilization (units), 2023**

Kecamatan District	Pemanfaatan Produksi Product Utilization			
	Belum Dijual Not Yet Being Sold	Seluruhnya Dijual Sold Entirely	Sebagian Besar untuk Dijual Mainly for Sale	Sebagian Besar untuk Dikonsumsi Sendiri Mainly for Own Consumption
(1)	(2)	(3)	(4)	(5)
Sopai	0	0	0	0
Kesu	0	0	0	0
Sanggalangi	0	0	0	0
Buntao	0	0	0	0
Rantebua	0	0	0	0
Nanggala	0	0	0	0
Tondon	0	0	0	0
Tallunglipu	0	0	0	0
Rantepao	0	0	0	0
Tikala	0	0	0	0
Sesean	0	0	0	0
Balusu	0	0	0	0
Sa'dan	0	0	0	0
Bengkelekila	0	0	0	0
Sesean Suloara	0	0	0	0
Kapala Pitu	0	0	0	0
Dende Piongan Napo	0	0	0	0
Awan Rante Karua	0	0	0	0
Rindingallo	0	0	0	0
Buntu Pepasan	0	0	0	0
Baruppu	0	0	0	0
Toraja Utara	0	0	0	0

**Tabel**  
**Table**

5.30.10

**Jumlah Usaha Pertanian Perorangan Penangkaran Rusa/Menjangan/Kancil/  
Kijang Menurut Provinsi dan Pemanfaatan Produksi (unit), 2023**  
**Number of Deer/Stag/Mouse Deer/Barking Deer Captive Breeding Individual  
Agricultural Holdings by Province and Product Utilization (units), 2023**

Kecamatan District	Pemanfaatan Produksi Product Utilization			
	Belum Dijual Not Yet Being Sold	Seluruhnya Dijual Sold Entirely	Sebagian Besar untuk Dijual Mainly for Sale	Sebagian Besar untuk Dikonsumsi Sendiri Mainly for Own Consumption
(1)	(2)	(3)	(4)	(5)
Sopai	0	0	0	0
Kesu	0	0	0	0
Sanggalangi	0	0	0	0
Buntao	0	0	0	0
Rantebua	0	0	0	0
Nanggala	0	0	0	0
Tondon	0	0	0	0
Tallunglipu	0	0	0	0
Rantepao	0	0	0	0
Tikala	0	0	0	0
Sesean	0	0	0	0
Balusu	0	0	0	0
Sa'dan	0	0	0	0
Bengkelekila	0	0	0	0
Sesean Suloara	0	0	0	0
Kapala Pitu	0	0	0	0
Dende Pongan Napo	0	0	0	0
Awan Rante Karua	0	0	0	0
Rindingallo	0	0	0	0
Buntu Pepasan	0	0	0	0
Baruppu	0	0	0	0
Toraja Utara	0	0	0	0



**Tabel**  
**Table** 5.31

**Jumlah Rumah Tangga Usaha Penangkaran Tumbuhan Liar Menurut Provinsi dan Jenis Komoditas Tumbuhan Liar (rumah tangga), 2023**  
**Number of Wild Plant Captive Breeding Households by Province and Type of Wild Plant Commodities (households), 2023**

Kecamatan District	Jumlah Rumah Tangga Usaha Penangkaran Tumbuhan Liar <sup>1</sup> Number of Wild Plant Captive Breeding Households <sup>1</sup>	Jenis Komoditas Tumbuhan Liar Type of Wild Plant Commodities			
		Anggrek Hutan Forest Orchid	Cactus Hibrida Hybrid Cactus	Cycas Spp. Cycas Spp.	Lidah Buaya Hutan Forest Aloe Vera
(1)	(2)	(3)	(4)	(5)	(6)
Sopai	0	0	0	0	0
Kesu	0	0	0	0	0
Sanggalangi	0	0	0	0	0
Buntao	0	0	0	0	0
Rantebua	0	0	0	0	0
Nanggala	0	0	0	0	0
Tondon	0	0	0	0	0
Tallunglipu	0	0	0	0	0
Rantepao	0	0	0	0	0
Tikala	0	0	0	0	0
Sesean	0	0	0	0	0
Balusu	0	0	0	0	0
Sa'dan	0	0	0	0	0
Bengkelekila	0	0	0	0	0
Sesean Suloara	0	0	0	0	0
Kapala Pitu	0	0	0	0	0
Dende Piongan Napo	0	0	0	0	0
Awan Rante Karua	0	0	0	0	0
Rindingallo	0	0	0	0	0
Buntu Pepasan	0	0	0	0	0
Baruppu	0	0	0	0	0
Toraja Utara	0	0	0	0	0



Lanjutan Tabel/Continued Table 5.31

Kecamatan District	Jenis Komoditas Tumbuhan Liar Type of Wild Plant Commodities				
	Jamur Bulan Moon Mushroom/ Gymnopus sp	Pakis Hutan Forest Fern	Bunga Bangkai Corpse Flower	Vanda Sumatera Vanda Sumatrana Schlt.	Kantung Semar Pitcher Plant
(1)	(7)	(8)	(9)	(10)	(11)
Sopai	0	0	0	0	0
Kesu	0	0	0	0	0
Sanggalangi	0	0	0	0	0
Buntao	0	0	0	0	0
Rantebua	0	0	0	0	0
Nanggala	0	0	0	0	0
Tondon	0	0	0	0	0
Tallunglipu	0	0	0	0	0
Rantepao	0	0	0	0	0
Tikala	0	0	0	0	0
Sesean	0	0	0	0	0
Balusu	0	0	0	0	0
Sa'dan	0	0	0	0	0
Bengkelekila	0	0	0	0	0
Sesean Suloara	0	0	0	0	0
Kapala Pitu	0	0	0	0	0
Dende Piongan Napo	0	0	0	0	0
Awan Rante Karua	0	0	0	0	0
Rindingallo	0	0	0	0	0
Buntu Pepasan	0	0	0	0	0
Baruppu	0	0	0	0	0
<b>Toraja Utara</b>	<b>0</b>	<b>0</b>	<b>0</b>	<b>0</b>	<b>0</b>

Catatan/Note: <sup>1</sup>Satu Rumah Tangga Usaha Penangkaran Tumbuhan Liar dapat mengusahakan lebih dari satu komoditas tumbuhan liar/One Wild Plant Captive Breeding Households can engage more than one type of wild plant commodities



**Tabel**  
**Table** 5.32

**Jumlah Usaha Pertanian Perorangan Penangkaran Tumbuhan Liar Menurut Provinsi dan Jenis Komoditas Tumbuhan Liar (unit), 2023**  
**Number of Wild Plant Captive Breeding Individual Agricultural Holdings by Province and Type of Wild Plant Commodities (units), 2023**

Kecamatan District	Jumlah Usaha Pertanian Perorangan Penangkaran Tumbuhan Liar <sup>1</sup> Number of Wild Plant Captive Breeding Individual Agricultural Holdings <sup>1</sup>	Jenis Komoditas Tumbuhan Liar Type of Wild Plant Commodities			
		Anggrek Hutan Forest Orchid	Cactus Hibrida Hybrid Cactus	Cycas Spp. Cycas Spp.	Lidah Buaya Hutan Forest Aloe Vera
(1)	(2)	(3)	(4)	(5)	(6)
Sopai	0	0	0	0	0
Kesu	0	0	0	0	0
Sanggalangi	0	0	0	0	0
Buntao	0	0	0	0	0
Rantebua	0	0	0	0	0
Nanggala	0	0	0	0	0
Tondon	0	0	0	0	0
Tallunglipu	0	0	0	0	0
Rantepao	0	0	0	0	0
Tikala	0	0	0	0	0
Sesean	0	0	0	0	0
Balusu	0	0	0	0	0
Sa'dan	0	0	0	0	0
Bengkelekila	0	0	0	0	0
Sesean Suloara	0	0	0	0	0
Kapala Pitu	0	0	0	0	0
Dende Piongan Napo	0	0	0	0	0
Awan Rante Karua	0	0	0	0	0
Rindingallo	0	0	0	0	0
Buntu Pepasan	0	0	0	0	0
Baruppu	0	0	0	0	0
Toraja Utara	0	0	0	0	0



Lanjutan Tabel/Continued Table 5.32

Kecamatan District	Jenis Komoditas Tumbuhan Liar Type of Wild Plant Commodities				
	Jamur Bulan Moon Mushroom/ Gymnopus sp	Pakis Hutan Forest Fern	Bunga Bangkai Corpse Flower	Vanda Sumatera Vanda Sumatrana Schlt.	Kantung Semar Pitcher Plant
(1)	(7)	(8)	(9)	(10)	(11)
Sopai	0	0	0	0	0
Kesu	0	0	0	0	0
Sanggalangi	0	0	0	0	0
Buntao	0	0	0	0	0
Rantebua	0	0	0	0	0
Nanggala	0	0	0	0	0
Tondon	0	0	0	0	0
Tallunglipu	0	0	0	0	0
Rantepao	0	0	0	0	0
Tikala	0	0	0	0	0
Sesean	0	0	0	0	0
Balusu	0	0	0	0	0
Sa'dan	0	0	0	0	0
Bengkelekila	0	0	0	0	0
Sesean Suloara	0	0	0	0	0
Kapala Pitu	0	0	0	0	0
Dende Piongan Napo	0	0	0	0	0
Awan Rante Karua	0	0	0	0	0
Rindingallo	0	0	0	0	0
Buntu Pepasan	0	0	0	0	0
Baruppu	0	0	0	0	0
<b>Toraja Utara</b>	<b>0</b>	<b>0</b>	<b>0</b>	<b>0</b>	<b>0</b>

Catatan/Note: 'Satu Usaha Pertanian Perorangan Penangkaran Tumbuhan Liar dapat mengusahakan lebih dari satu komoditas tumbuhan liar/One Wild Plant Captive Breeding Individual Agricultural Holdings can engage more than one type of wild plant commodities





**Tabel**  
**Table** 5.33.1

**Jumlah Rumah Tangga Usaha dan Usaha Pertanian Perorangan pada Usaha Penangkaran Anggrek Hutan Menurut Provinsi dan Kepemilikan Izin, 2023**  
**Number of Households and Individual Agricultural Holdings of Forest Orchid Captive Breeding by Province and Possession of Permit, 2023**

Kecamatan District	Memiliki Izin Penangkaran With Captive Breeding Permit	
	Rumah Tangga Usaha Penangkaran Anggrek Hutan (rumah tangga)	Usaha Pertanian Perorangan Penangkaran Anggrek Hutan (unit)
	Number of Forest Orchid Captive Breeding Households (households)	Number of Forest Orchid Captive Breeding Individual Agricultural Holdings (units)
(1)	(2)	(3)
Sopai		
Kesu		
Sanggalangi		
Buntao		
Rantebua		
Nanggala		
Tondon		
Tallunglipu		
Rantepao		
Tikala		
Sesean		
Balusu		
Sa'dan		
Bengelelele		
Sesean Suloaara		
Kapala Pitu		
Dende Piongan Napo		
Awan Rante Karua		
Rindingallo		
Buntu Pepasan		
Baruppu		
Toraja Utara		



Lanjutan Tabel/*Continued Table* 5.33.1

Kecamatan District	Tidak Memiliki Izin Penangkaran Without Captive Breeding Permit	
	Rumah Tangga Usaha Penangkaran Anggrek Hutan (rumah tangga) Number of Forest Orchid Captive Breeding Households (households)	Usaha Pertanian Perorangan Penangkaran Anggrek Hutan (unit) Number of Forest Orchid Captive Breeding Individual Agricultural Holdings (units)
(1)	(4)	(5)
Sopai		
Kesu		
Sanggalangi		
Buntao		
Rantebua		
Nanggala		
Tondon		
Tallunglipu		
Rantepao		
Tikala		
Sesean		
Balusu		
Sa'dan		
Bengkelekila		
Sesean Suloara		
Kapala Pitu		
Dende Piongan Napo		
Awan Rante Karua		
Rindingallo		
Buntu Pepasan		
Baruppu		
<b>Toraja Utara</b>		

Catatan/Note: Satu Rumah Tangga Usaha Penangkaran Tumbuhan Liar dapat terdiri lebih dari satu Usaha Pertanian Perorangan Penangkaran Tumbuhan Liar yang mengusahakan komoditas tumbuhan liar yang sama dengan kepemilikan izin yang berbeda/*One Wild Plant Captive Breeding Household may consist of more than one Wild Plant Captive Breeding Individual Agricultural Holding that cultivate the same type of wild plants with different type of ownership permits*



**Tabel**  
**Table** 5.33.2

**Jumlah Rumah Tangga Usaha dan Usaha Pertanian Perorangan pada Usaha Penangkaran Cactus Hibrida Menurut Provinsi dan Kepemilikan Izin, 2023**  
**Number of Households and Individual Agricultural Holdings of Hybrid Cactus Captive Breeding by Province and Possession of Permit, 2023**

Kecamatan District	Memiliki Izin Penangkaran With Captive Breeding Permit	
	Rumah Tangga Usaha Penangkaran Cactus Hibrida (rumah tangga) Number of Hybrid Cactus Captive Breeding Households (households)	Usaha Pertanian Perorangan Penangkaran Cactus Hibrida (unit) Number of Hybrid Cactus Captive Breeding Individual Agricultural Holdings (units)
(1)	(2)	(3)
Sopai		
Kesu		
Sanggalangi		
Buntao		
Rantebua		
Nanggala		
Tondon		
Tallunglipu		
Rantepao		
Tikala		
Sesean		
Balusu		
Sa'dan		
Bengkelekila		
Sesean Suloara		
Kapala Pitu		
Dende Pongan Napo		
Awan Rante Karua		
Rindingallo		
Buntu Pepasan		
Baruppu		
Toraja Utara		



Lanjutan Tabel/*Continued Table* 5.33.2

Kecamatan District	Tidak Memiliki Izin Penangkaran Without Captive Breeding Permit	
	Rumah Tangga Usaha Penangkaran Cactus Hibrida (rumah tangga) Number of Hybrid Cactus Captive Breeding Households (households)	Usaha Pertanian Perorangan Penangkaran Cactus Hibrida (unit) Number of Hybrid Cactus Captive Breeding Individual Agricultural Holdings (units)
(1)	(4)	(5)
Sopai		
Kesu		
Sanggalangi		
Buntao		
Rantebua		
Nanggala		
Tondon		
Tallunglipu		
Rantepao		
Tikala		
Sesean		
Balusu		
Sa'dan		
Bengkelele		
Sesean Suloa		
Kapala Pitu		
Dende Piongan Napo		
Awan Rante Karua		
Rindingallo		
Buntu Pepasan		
Baruppu		
<b>Toraja Utara</b>		

Catatan/Note: Satu Rumah Tangga Usaha Penangkaran Tumbuhan Liar dapat terdiri lebih dari satu Usaha Pertanian Perorangan Penangkaran Tumbuhan Liar yang mengusahakan komoditas tumbuhan liar yang sama dengan kepemilikan izin yang berbeda/One Wild Plant Captive Breeding Household may consist of more than one Wild Plant Captive Breeding Individual Agricultural Holding that cultivate the same type of wild plants with different type of ownership permits



**Tabel**  
**Table** 5.33.3

**Jumlah Rumah Tangga Usaha dan Usaha Pertanian Perorangan pada Usaha Penangkaran Cycas Spp. Menurut Provinsi dan Kepemilikan Izin, 2023**  
**Number of Households and Individual Agricultural Holdings of Cycas Spp. Captive Breeding by Province and Possession of Permit, 2023**

Kecamatan District	Memiliki Izin Penangkaran With Captive Breeding Permit	
	Rumah Tangga Usaha Penangkaran Cycas Spp. (rumah tangga) Number of Cycas Spp. Captive Breeding Households (households)	Usaha Pertanian Perorangan Penangkaran Cycas Spp. (unit) Number of Cycas Spp. Captive Breeding Individual Agricultural Holdings (units)
(1)	(2)	(3)
Sopai		
Kesu		
Sanggalangi		
Buntao		
Rantebua		
Nanggala		
Tondon		
Tallunglipu		
Rantepao		
Tikala		
Sesean		
Balusu		
Sa'dan		
Bengkelekila		
Sesean Suloara		
Kapala Pitu		
Dende Piongan Napo		
Awan Rante Karua		
Rindingallo		
Buntu Pepasan		
Baruppu		
Toraja Utara		



Lanjutan Tabel/Continued Table 5.33.3

Kecamatan District	Tidak Memiliki Izin Penangkaran Without Captive Breeding Permit	
	Rumah Tangga Usaha Penangkaran Cycas Spp. (rumah tangga) Number of Cycas Spp. Captive Breeding Households (households)	Usaha Pertanian Perorangan Penangkaran Cycas Spp. (unit) Number of Cycas Spp. Captive Breeding Individual Agricultural Holdings (units)
(1)	(4)	(5)
Sopai		
Kesu		
Sanggalangi		
Buntao		
Rantebua		
Nanggala		
Tondon		
Tallunglipu		
Rantepao		
Tikala		
Sesean		
Balusu		
Sa'dan		
Bengkelekila		
Sesean Suloa		
Kapala Pitu		
Dende Piongan Napo		
Awan Rante Karua		
Rindingallo		
Buntu Pepasan		
Baruppu		
<b>Toraja Utara</b>		

Catatan/Note: Satu Rumah Tangga Usaha Penangkaran Tumbuhan Liar dapat terdiri lebih dari satu Usaha Pertanian Perorangan Penangkaran Tumbuhan Liar yang mengusahakan komoditas tumbuhan liar yang sama dengan kepemilikan izin yang berbeda/One Wild Plant Captive Breeding Household may consist of more than one Wild Plant Captive Breeding Individual Agricultural Holding that cultivate the same type of wild plants with different type of ownership permits



**Tabel**  
**Table**

5.33.4

**Jumlah Rumah Tangga Usaha dan Usaha Pertanian Perorangan pada Usaha Penangkaran Lidah Buaya Hutan Menurut Provinsi dan Kepemilikan Izin, 2023**

**Number of Households and Individual Agricultural Holdings of Forest Aloe Vera Captive Breeding by Province and Possession of Permit, 2023**

Kecamatan District	Memiliki Izin Penangkaran With Captive Breeding Permit	
	Rumah Tangga Usaha Penangkaran Lidah Buaya Hutan (rumah tangga) Number of Forest Aloe Vera Captive Breeding Households (households)	Usaha Pertanian Perorangan Penangkaran Lidah Buaya Hutan (unit) Number of Forest Aloe Vera Captive Breeding Individual Agricultural Holdings (units)
(1)	(2)	(3)
Sopai		
Kesu		
Sanggalangi		
Buntao		
Rantebua		
Nanggala		
Tondon		
Tallunglipu		
Rantepao		
Tikala		
Sesean		
Balusu		
Sa'dan		
Bengkelekila		
Sesean Suloa		
Kapala Pitu		
Dende Piongan Napo		
Awan Rante Karua		
Rindingallo		
Buntu Pepasan		
Baruppu		
Toraja Utara		



Lanjutan Tabel/*Continued Table* 5.33.4

Kecamatan District	Tidak Memiliki Izin Penangkaran <i>Without Captive Breeding Permit</i>	
	Rumah Tangga Usaha Penangkaran Lidah Buaya Hutan (rumah tangga) <i>Number of Forest Aloe Vera Captive Breeding Households (households)</i>	Usaha Pertanian Perorangan Penangkaran Lidah Buaya Hutan (unit) <i>Number of Forest Aloe Vera Captive Breeding Individual Agricultural Holdings (units)</i>
(1)	(4)	(5)
Sopai		
Kesu		
Sanggalangi		
Buntao		
Rantebua		
Nanggala		
Tondon		
Tallunglipu		
Rantepao		
Tikala		
Sesean		
Balusu		
Sa'dan		
Bengkelekila		
Sesean Suloara		
Kapala Pitu		
Dende Piongan Napo		
Awan Rante Karua		
Rindingallo		
Buntu Pepasan		
Baruppu		
<b>Toraja Utara</b>		

Catatan/Note: Satu Rumah Tangga Usaha Penangkaran Tumbuhan Liar dapat terdiri lebih dari satu Usaha Pertanian Perorangan Penangkaran Tumbuhan Liar yang mengusahakan komoditas tumbuhan liar yang sama dengan kepemilikan izin yang berbeda/*One Wild Plant Captive Breeding Household may consist of more than one Wild Plant Captive Breeding Individual Agricultural Holding that cultivate the same type of wild plants with different type of ownership permits*





**Tabel**  
**Table** 5.33.5

**Jumlah Rumah Tangga Usaha dan Usaha Pertanian Perorangan pada Usaha Penangkaran Jamur Bulan Menurut Provinsi dan Kepemilikan Izin, 2023**  
**Number of Households and Individual Agricultural Holdings of Moon Mushroom/*Gymnopus sp* Captive Breeding by Province and Possession of Permit, 2023**

Kecamatan District	Memiliki Izin Penangkaran With Captive Breeding Permit	
	Rumah Tangga Usaha Penangkaran Jamur Bulan (rumah tangga) Number of Mushroom/ <i>Gymnopus sp</i> Captive Breeding Households (households)	Usaha Pertanian Perorangan Penangkaran Jamur Bulan (unit) Number of Mushroom/ <i>Gymnopus sp</i> Captive Breeding Individual Agricultural Holdings (units)
(1)	(2)	(3)
Sopai		
Kesu		
Sanggalangi		
Buntao		
Rantebua		
Nanggala		
Tondon		
Tallunglipu		
Rantepao		
Tikala		
Sesean		
Balusu		
Sa'dan		
Bengkelekila		
Sesean Suloara		
Kapala Pitu		
Dende Piongan Napo		
Awan Rante Karua		
Rindingallo		
Buntu Pepasan		
Baruppu		
Toraja Utara		



Lanjutan Tabel/*Continued Table 5.33.5*

Kecamatan District	Tidak Memiliki Izin Penangkaran Without Captive Breeding Permit	
	Rumah Tangga Usaha Penangkaran Jamur Bulan (rumah tangga) Number of Mushroom/Gymnopus sp Captive Breeding Households (households)	Usaha Pertanian Perorangan Penangkaran Jamur Bulan (unit) Number of Mushroom/Gymnopus sp Captive Breeding Individual Agricultural Holdings (units)
(1)	(4)	(5)
Sopai		
Kesu		
Sanggalangi		
Buntao		
Rantebua		
Nanggala		
Tondon		
Tallunglipu		
Rantepao		
Tikala		
Sesean		
Balusu		
Sa'dan		
Bengkelekila		
Sesean Suloaara		
Kapala Pitu		
Dende Pongan Napo		
Awan Rante Karua		
Rindingallo		
Buntu Pepasan		
Baruppu		
<b>Toraja Utara</b>		

Catatan/Note: 'Satu Rumah Tangga Usaha Penangkaran Tumbuhan Liar dapat terdiri lebih dari satu Usaha Pertanian Perorangan Penangkaran Tumbuhan Liar yang mengusahakan komoditas tumbuhan liar yang sama dengan kepemilikan izin yang berbeda/One Wild Plant Captive Breeding Household may consist of more than one Wild Plant Captive Breeding Individual Agricultural Holding that cultivate the same type of wild plants with different type of ownership permits



**Tabel**  
**Table** 5.33.6

**Jumlah Rumah Tangga Usaha dan Usaha Pertanian Perorangan pada Usaha Penangkaran Pakis Hutan Menurut Provinsi dan Kepemilikan Izin, 2023**  
**Number of Households and Individual Agricultural Holdings of Forest Fern Captive Breeding by Province and Possession of Permit, 2023**

Kecamatan District	Memiliki Izin Penangkaran With Captive Breeding Permit	
	Rumah Tangga Usaha Penangkaran Pakis Hutan (rumah tangga) Number of Forest Fern Captive Breeding Households (households)	Usaha Pertanian Perorangan Penangkaran Pakis Hutan (unit) Number of Forest Fern Captive Breeding Individual Agricultural Holdings (units)
(1)	(2)	(3)
Sopai		
Kesu		
Sanggalangi		
Buntao		
Rantebua		
Nanggala		
Tondon		
Tallunglipu		
Rantepao		
Tikala		
Sesean		
Balusu		
Sa'dan		
Bengkelekila		
Sesean Suloaara		
Kapala Pitu		
Dende Piongan Napo		
Awan Rante Karua		
Rindingallo		
Buntu Pepasan		
Baruppu		
Toraja Utara		



Lanjutan Tabel/*Continued Table* 5.33.6

Kecamatan District	Tidak Memiliki Izin Penangkaran <i>Without Captive Breeding Permit</i>	
	Rumah Tangga Usaha Penangkaran Pakis Hutan (rumah tangga) <i>Number of Forest Fern Captive Breeding Households (households)</i>	Usaha Pertanian Perorangan Penangkaran Pakis Hutan (unit) <i>Number of Forest Fern Captive Breeding Individual Agricultural Holdings (units)</i>
(1)	(4)	(5)
Sopai		
Kesu		
Sanggalangi		
Buntao		
Rantebua		
Nanggala		
Tondon		
Tallunglipu		
Rantepao		
Tikala		
Sesean		
Balusu		
Sa'dan		
Bengkelekila		
Sesean Suloaara		
Kapala Pitu		
Dende Piongan Napo		
Awan Rante Karua		
Rindingallo		
Buntu Pepasan		
Baruppu		
Toraja Utara		

Catatan/*Note*: Satu Rumah Tangga Usaha Penangkaran Tumbuhan Liar dapat terdiri lebih dari satu Usaha Pertanian Perorangan Penangkaran Tumbuhan Liar yang mengusahakan komoditas tumbuhan liar yang sama dengan kepemilikan izin yang berbeda/*One Wild Plant Captive Breeding Household may consist of more than one Wild Plant Captive Breeding Individual Agricultural Holding that cultivate the same type of wild plants with different type of ownership permits*



**Tabel**  
**Table**

5.33.7

**Jumlah Rumah Tangga Usaha dan Usaha Pertanian Perorangan pada Usaha Penangkaran Bunga Bangkai Menurut Provinsi dan Kepemilikan Izin, 2023**  
**Number of Households and Individual Agricultural Holdings of Corpse Flower Captive Breeding Activities by Province and Possession of Permit, 2023**

Kecamatan District	Memiliki Izin Penangkaran With Captive Breeding Permit	
	Rumah Tangga Usaha Penangkaran Bunga Bangkai (rumah tangga) Number of Corpse Flower Captive Breeding Households (households)	Usaha Pertanian Perorangan Penangkaran Bunga Bangkai (unit) Number of Corpse Flower Captive Breeding Individual Agricultural Holdings (units)
(1)	(2)	(3)
Sopai		
Kesu		
Sanggalangi		
Buntao		
Rantebua		
Nanggala		
Tondon		
Tallunglipu		
Rantepao		
Tikala		
Sesean		
Balusu		
Sa'dan		
Bengkelekila		
Sesean Suloaara		
Kapala Pitu		
Dende Piongan Napo		
Awan Rante Karua		
Rindingallo		
Buntu Pepasan		
Baruppu		
Toraja Utara		



Lanjutan Tabel/*Continued Table* 5.33.7

Kecamatan District	Tidak Memiliki Izin Penangkaran <i>Without Captive Breeding Permit</i>	
	Rumah Tangga Usaha Penangkaran Bunga Bangkai (rumah tangga) <i>Number of Corpse Flower Captive Breeding Households (households)</i>	Usaha Pertanian Perorangan Penangkaran Bunga Bangkai (unit) <i>Number of Corpse Flower Captive Breeding Individual Agricultural Holdings (units)</i>
(1)	(4)	(5)
Sopai		
Kesu		
Sanggalangi		
Buntao		
Rantebua		
Nanggala		
Tondon		
Tallunglipu		
Rantepao		
Tikala		
Sesean		
Balusu		
Sa'dan		
Bengkelekila		
Sesean Suloara		
Kapala Pitu		
Dende Piongan Napo		
Awan Rante Karua		
Rindingallo		
Buntu Pepasan		
Baruppu		
Toraja Utara		

Catatan/*Note*: Satu Rumah Tangga Usaha Penangkaran Tumbuhan Liar dapat terdiri lebih dari satu Usaha Pertanian Perorangan Penangkaran Tumbuhan Liar yang mengusahakan komoditas tumbuhan liar yang sama dengan kepemilikan izin yang berbeda/*One Wild Plant Captive Breeding Household may consist of more than one Wild Plant Captive Breeding Individual Agricultural Holding that cultivate the same type of wild plants with different type of ownership permits*



**Tabel**  
**Table** 5.33.8

**Jumlah Rumah Tangga Usaha dan Usaha Pertanian Perorangan pada Usaha Penangkaran Vanda Sumatera Menurut Provinsi dan Kepemilikan Izin, 2023**  
**Number of Households and Individual Agricultural Holdings of Vanda Sumatrana Schl. Captive Breeding by Province and Possession of Permit, 2023**

Kecamatan District	Memiliki Izin Penangkaran With Captive Breeding Permit	
	Rumah Tangga Usaha Penangkaran Vanda Sumatera (rumah tangga) Number of Vanda Sumatrana Schl. Captive Breeding Households (households)	Usaha Pertanian Perorangan Penangkaran Vanda Sumatera (unit) Number of Vanda Sumatrana Schl. Captive Breeding Individual Agricultural Holdings (units)
(1)	(2)	(3)
Sopai		
Kesu		
Sanggalangi		
Buntao		
Rantebua		
Nanggala		
Tondon		
Tallunglipu		
Rantepao		
Tikala		
Sesean		
Balusu		
Sa'dan		
Bengkelekila		
Sesean Suloara		
Kapala Pitu		
Dende Piongan Napo		
Awan Rante Karua		
Rindingallo		
Buntu Pepasan		
Baruppu		
Toraja Utara		



Lanjutan Tabel/Continued Table 5.33.8

Kecamatan District	Tidak Memiliki Izin Penangkaran Without Captive Breeding Permit	
	Rumah Tangga Usaha Penangkaran Vanda Sumatera (rumah tangga) Number of Vanda Sumatrana Schl. Captive Breeding Households (households)	Usaha Pertanian Perorangan Penangkaran Vanda Sumatera (unit) Number of Vanda Sumatrana Schl. Captive Breeding Individual Agricultural Holdings (units)
(1)	(4)	(5)
Sopai		
Kesu		
Sanggalangi		
Buntao		
Rantebua		
Nanggala		
Tondon		
Tallunglipu		
Rantepao		
Tikala		
Sesean		
Balusu		
Sa'dan		
Bengkelekila		
Sesean Suloaara		
Kapala Pitu		
Dende Piongan Napo		
Awan Rante Karua		
Rindingallo		
Buntu Pepasan		
Baruppu		
<b>Toraja Utara</b>		

Catatan/Note: Satu Rumah Tangga Usaha Penangkaran Tumbuhan Liar dapat terdiri lebih dari satu Usaha Pertanian Perorangan Penangkaran Tumbuhan Liar yang mengusahakan komoditas tumbuhan liar yang sama dengan kepemilikan izin yang berbeda/One Wild Plant Captive Breeding Household may consist of more than one Wild Plant Captive Breeding Individual Agricultural Holding that cultivate the same type of wild plants with different type of ownership permits





**Tabel**  
**Table** 5.33.9

**Jumlah Rumah Tangga Usaha dan Usaha Pertanian Perorangan pada Usaha Penangkaran Kantung Semar Menurut Provinsi dan Kepemilikan Izin, 2023**  
**Number of Households and Individual Agricultural Holdings of Pitcher Plant Captive Breeding by Province and Possession of Permit, 2023**

Kecamatan District	Memiliki Izin Penangkaran With Captive Breeding Permit	
	Rumah Tangga Usaha Penangkaran Kantung Semar (rumah tangga) Number of Pitcher Plant Captive Breeding Households (households)	Usaha Pertanian Perorangan Penangkaran Kantung Semar (unit) Number of Pitcher Plant Captive Breeding Individual Agricultural Holdings (units)
(1)	(2)	(3)
Sopai		
Kesu		
Sanggalangi		
Buntao		
Rantebua		
Nanggala		
Tondon		
Tallunglipu		
Rantepao		
Tikala		
Sesean		
Balusu		
Sa'dan		
Bengkelekila		
Sesean Suloaara		
Kapala Pitu		
Dende Piongan Napo		
Awan Rante Karua		
Rindingallo		
Buntu Pepasan		
Baruppu		
Toraja Utara		



Lanjutan Tabel/*Continued Table* 5.33.9

Kecamatan District	Tidak Memiliki Izin Penangkaran Without Captive Breeding Permit	
	Rumah Tangga Usaha Penangkaran Kantung Semar (rumah tangga) Number of Pitcher Plant Captive Breeding Households (households)	Usaha Pertanian Perorangan Penangkaran Kantung Semar (unit) Number of Pitcher Plant Captive Breeding Individual Agricultural Holdings (units)
(1)	(4)	(5)
Sopai		
Kesu		
Sanggalangi		
Buntao		
Rantebua		
Nanggala		
Tondon		
Tallunglipu		
Rantepao		
Tikala		
Sesean		
Balusu		
Sa'dan		
Bengkelekila		
Sesean Suloara		
Kapala Pitu		
Dende Piongan Napo		
Awan Rante Karua		
Rindingallo		
Buntu Pepasan		
Baruppu		
<b>Toraja Utara</b>		

Catatan/*Note*: Satu Rumah Tangga Usaha Penangkaran Tumbuhan Liar dapat terdiri lebih dari satu Usaha Pertanian Perorangan Penangkaran Tumbuhan Liar yang mengusahakan komoditas tumbuhan liar yang sama dengan kepemilikan izin yang berbeda/*One Wild Plant Captive Breeding Household may consist of more than one Wild Plant Captive Breeding Individual Agricultural Holding that cultivate the same type of wild plants with different type of ownership permits*



**Tabel**  
**Table** 5.34.1

**Jumlah Rumah Tangga Usaha Penangkaran Anggrek Hutan Menurut Provinsi dan Pemanfaatan Produksi (rumah tangga), 2023**  
**Number of Forest Orchid Captive Breeding Households by Province and Product Utilization (households), 2023**

Kecamatan District	Pemanfaatan Produksi Product Utilization			
	Belum Dijual Not Yet Being Sold	Seluruhnya Dijual Sold Entirely	Sebagian Besar untuk Dijual Mainly for Sale	Sebagian Besar untuk Dikonsumsi Sendiri Mainly for Own Consumption
(1)	(2)	(3)	(4)	(5)
Sopai	0	0	0	0
Kesu	0	0	0	0
Sanggalangi	0	0	0	0
Buntao	0	0	0	0
Rantebua	0	0	0	0
Nanggala	0	0	0	0
Tondon	0	0	0	0
Tallunglipu	0	0	0	0
Rantepao	0	0	0	0
Tikala	0	0	0	0
Sesean	0	0	0	0
Balusu	0	0	0	0
Sa'dan	0	0	0	0
Bengkelekila	0	0	0	0
Sesean Suloara	0	0	0	0
Kapala Pitu	0	0	0	0
Dende Piongan Napo	0	0	0	0
Awan Rante Karua	0	0	0	0
Rindingallo	0	0	0	0
Buntu Pepasan	0	0	0	0
Baruppu	0	0	0	0
Toraja Utara	0	0	0	0

Catatan/Note: Satu Rumah Tangga Usaha Penangkaran Tumbuhan Liar dapat terdiri lebih dari satu Usaha Pertanian Perorangan Penangkaran Tumbuhan Liar yang mengusahakan komoditas tumbuhan liar yang sama dengan pemanfaatan produksi berbeda/One Wild Plant Captive Breeding Household may consist of more than one Wild Plant Captive Breeding Individual Agricultural Holdings that cultivate the same type of wild plants with different type of product utilizations

**Tabel**  
**Table** 5.34.2

**Jumlah Rumah Tangga Usaha Penangkaran Cactus Hibrida Menurut Provinsi dan Pemanfaatan Produksi (rumah tangga), 2023**  
**Number of Hybrid Cactus Captive Breeding Households by Province and Product Utilization (households), 2023**

Kecamatan District	Pemanfaatan Produksi Product Utilization			
	Belum Dijual Not Yet Being Sold	Seluruhnya Dijual Sold Entirely	Sebagian Besar untuk Dijual Mainly for Sale	Sebagian Besar untuk Dikonsumsi Sendiri Mainly for Own Consumption
(1)	(2)	(3)	(4)	(5)
Sopai	0	0	0	0
Kesu	0	0	0	0
Sanggalangi	0	0	0	0
Buntao	0	0	0	0
Rantebua	0	0	0	0
Nanggala	0	0	0	0
Tondon	0	0	0	0
Tallunglipu	0	0	0	0
Rantepao	0	0	0	0
Tikala	0	0	0	0
Sesean	0	0	0	0
Balusu	0	0	0	0
Sa'dan	0	0	0	0
Bengkelekila	0	0	0	0
Sesean Suloara	0	0	0	0
Kapala Pitu	0	0	0	0
Dende Piongan Napo	0	0	0	0
Awan Rante Karua	0	0	0	0
Rindingallo	0	0	0	0
Buntu Pepasan	0	0	0	0
Baruppu	0	0	0	0
<b>Toraja Utara</b>	<b>0</b>	<b>0</b>	<b>0</b>	<b>0</b>

Catatan/Note: Satu Rumah Tangga Usaha Penangkaran Tumbuhan Liar dapat terdiri lebih dari satu Usaha Pertanian Perorangan Penangkaran Tumbuhan Liar yang mengusahakan komoditas tumbuhan liar yang sama dengan pemanfaatan produksi berbeda/One Wild Plant Captive Breeding Household may consist of more than one Wild Plant Captive Breeding Individual Agricultural Holdings that cultivate the same type of wild plants with different type of product utilizations



**Tabel**  
**Table**

5.34.3

**Jumlah Rumah Tangga Usaha Penangkaran Cycas Spp. Menurut Provinsi dan Pemanfaatan Produksi (rumah tangga), 2023**  
**Number of Cycas Spp. Captive Breeding Households by Province and Product Utilization (households), 2023**

Kecamatan District	Pemanfaatan Produksi Product Utilization			
	Belum Dijual Not Yet Being Sold	Seluruhnya Dijual Sold Entirely	Sebagian Besar untuk Dijual Mainly for Sale	Sebagian Besar untuk Dikonsumsi Sendiri Mainly for Own Consumption
(1)	(2)	(3)	(4)	(5)
Sopai	0	0	0	0
Kesu	0	0	0	0
Sanggalangi	0	0	0	0
Buntao	0	0	0	0
Rantebua	0	0	0	0
Nanggala	0	0	0	0
Tondon	0	0	0	0
Tallunglipu	0	0	0	0
Rantepao	0	0	0	0
Tikala	0	0	0	0
Sesean	0	0	0	0
Balusu	0	0	0	0
Sa'dan	0	0	0	0
Bengkelekila	0	0	0	0
Sesean Suloaara	0	0	0	0
Kapala Pitu	0	0	0	0
Dende Piongan Napo	0	0	0	0
Awan Rante Karua	0	0	0	0
Rindingallo	0	0	0	0
Buntu Pepasan	0	0	0	0
Baruppu	0	0	0	0
Toraja Utara	0	0	0	0

Catatan/Note: Satu Rumah Tangga Usaha Penangkaran Tumbuhan Liar dapat terdiri lebih dari satu Usaha Pertanian Perorangan Penangkaran Tumbuhan Liar yang mengusahakan komoditas tumbuhan liar yang sama dengan pemanfaatan produksi berbeda/One Wild Plant Captive Breeding Household may consist of more than one Wild Plant Captive Breeding Individual Agricultural Holdings that cultivate the same type of wild plants with different type of product utilizations

**Tabel**  
**Table**

5.34.4

**Jumlah Rumah Tangga Usaha Penangkaran Lidah Buaya Hutan Menurut Provinsi dan Pemanfaatan Produksi (rumah tangga), 2023**  
**Number of Forest Aloe Vera Captive Breeding Households by Province and Product Utilization (households), 2023**

Kecamatan District	Pemanfaatan Produksi Product Utilization			
	Belum Dijual Not Yet Being Sold	Seluruhnya Dijual Sold Entirely	Sebagian Besar untuk Dijual Mainly for Sale	Sebagian Besar untuk Dikonsumsi Sendiri Mainly for Own Consumption
(1)	(2)	(3)	(4)	(5)
Sopai	0	0	0	0
Kesu	0	0	0	0
Sanggalangi	0	0	0	0
Buntao	0	0	0	0
Rantebua	0	0	0	0
Nanggala	0	0	0	0
Tondon	0	0	0	0
Tallunglipu	0	0	0	0
Rantepao	0	0	0	0
Tikala	0	0	0	0
Sesean	0	0	0	0
Balusu	0	0	0	0
Sa'dan	0	0	0	0
Bengkelekila	0	0	0	0
Sesean Suloara	0	0	0	0
Kapala Pitu	0	0	0	0
Dende Piongan Napo	0	0	0	0
Awan Rante Karua	0	0	0	0
Rindingallo	0	0	0	0
Buntu Pepasan	0	0	0	0
Baruppu	0	0	0	0
<b>Toraja Utara</b>	<b>0</b>	<b>0</b>	<b>0</b>	<b>0</b>

Catatan/Note: Satu Rumah Tangga Usaha Penangkaran Tumbuhan Liar dapat terdiri lebih dari satu Usaha Pertanian Perorangan Penangkaran Tumbuhan Liar yang mengusahakan komoditas tumbuhan liar yang sama dengan pemanfaatan produksi berbeda/One Wild Plant Captive Breeding Household may consist of more than one Wild Plant Captive Breeding Individual Agricultural Holdings that cultivate the same type of wild plants with different type of product utilizations



**Tabel**  
**Table**

5.34.5

**Jumlah Rumah Tangga Usaha Penangkaran Jamur Bulan Menurut Provinsi dan Pemanfaatan Produksi (rumah tangga), 2023**  
**Number of Moon Mushroom/*Gymnopus sp* Captive Breeding Households by Province and Product Utilization (households), 2023**

Kecamatan District	Pemanfaatan Produksi Product Utilization			
	Belum Dijual Not Yet Being Sold	Seluruhnya Dijual Sold Entirely	Sebagian Besar untuk Dijual Mainly for Sale	Sebagian Besar untuk Dikonsumsi Sendiri Mainly for Own Consumption
(1)	(2)	(3)	(4)	(5)
Sopai	0	0	0	0
Kesu	0	0	0	0
Sanggalangi	0	0	0	0
Buntao	0	0	0	0
Rantebua	0	0	0	0
Nanggala	0	0	0	0
Tondon	0	0	0	0
Tallunglipu	0	0	0	0
Rantepao	0	0	0	0
Tikala	0	0	0	0
Sesean	0	0	0	0
Balusu	0	0	0	0
Sa'dan	0	0	0	0
Bengkelekila	0	0	0	0
Sesean Suloara	0	0	0	0
Kapala Pitu	0	0	0	0
Dende Piongan Napo	0	0	0	0
Awan Rante Karua	0	0	0	0
Rindingallo	0	0	0	0
Buntu Pepasan	0	0	0	0
Baruppu	0	0	0	0
Toraja Utara	0	0	0	0

Catatan/Note: Satu Rumah Tangga Usaha Penangkaran Tumbuhan Liar dapat terdiri lebih dari satu Usaha Pertanian Perorangan Penangkaran Tumbuhan Liar yang mengusahakan komoditas tumbuhan liar yang sama dengan pemanfaatan produksi berbeda/One Wild Plant Captive Breeding Household may consist of more than one Wild Plant Captive Breeding Individual Agricultural Holdings that cultivate the same type of wild plants with different type of product utilizations

**Tabel**  
**Table**

5.34.6

**Jumlah Rumah Tangga Usaha Penangkaran Pakis Hutan Menurut Provinsi dan Pemanfaatan Produksi (rumah tangga), 2023**  
**Number of Forest Fern Captive Breeding Households by Province and Product Utilization (households), 2023**

Kecamatan District	Pemanfaatan Produksi Product Utilization			
	Belum Dijual Not Yet Being Sold	Seluruhnya Dijual Sold Entirely	Sebagian Besar untuk Dijual Mainly for Sale	Sebagian Besar untuk Dikonsumsi Sendiri Mainly for Own Consumption
(1)	(2)	(3)	(4)	(5)
Sopai	0	0	0	0
Kesu	0	0	0	0
Sanggalangi	0	0	0	0
Buntao	0	0	0	0
Rantebua	0	0	0	0
Nanggala	0	0	0	0
Tondon	0	0	0	0
Tallunglipu	0	0	0	0
Rantepao	0	0	0	0
Tikala	0	0	0	0
Sesean	0	0	0	0
Balusu	0	0	0	0
Sa'dan	0	0	0	0
Bengkelekila	0	0	0	0
Sesean Suloara	0	0	0	0
Kapala Pitu	0	0	0	0
Dende Piongan Napo	0	0	0	0
Awan Rante Karua	0	0	0	0
Rindingallo	0	0	0	0
Buntu Pepasan	0	0	0	0
Baruppu	0	0	0	0
<b>Toraja Utara</b>	<b>0</b>	<b>0</b>	<b>0</b>	<b>0</b>

Catatan/Note: Satu Rumah Tangga Usaha Penangkaran Tumbuhan Liar dapat terdiri lebih dari satu Usaha Pertanian Perorangan Penangkaran Tumbuhan Liar yang mengusahakan komoditas tumbuhan liar yang sama dengan pemanfaatan produksi berbeda/One Wild Plant Captive Breeding Household may consist of more than one Wild Plant Captive Breeding Individual Agricultural Holdings that cultivate the same type of wild plants with different type of product utilizations





**Tabel**  
**Table** 5.34.7

**Jumlah Rumah Tangga Usaha Penangkaran Bunga Bangkai Menurut Provinsi dan Pemanfaatan Produksi (rumah tangga), 2023**  
**Number of Corpse Flower Captive Breeding Households by Province and Product Utilization (households), 2023**

Kecamatan District	Pemanfaatan Produksi Product Utilization			
	Belum Dijual Not Yet Being Sold	Seluruhnya Dijual Sold Entirely	Sebagian Besar untuk Dijual Mainly for Sale	Sebagian Besar untuk Dikonsumsi Sendiri Mainly for Own Consumption
(1)	(2)	(3)	(4)	(5)
Sopai	0	0	0	0
Kesu	0	0	0	0
Sanggalangi	0	0	0	0
Buntao	0	0	0	0
Rantebua	0	0	0	0
Nanggala	0	0	0	0
Tondon	0	0	0	0
Tallunglipu	0	0	0	0
Rantepao	0	0	0	0
Tikala	0	0	0	0
Sesean	0	0	0	0
Balusu	0	0	0	0
Sa'dan	0	0	0	0
Bengkelekila	0	0	0	0
Sesean Suloaara	0	0	0	0
Kapala Pitu	0	0	0	0
Dende Piongan Napo	0	0	0	0
Awan Rante Karua	0	0	0	0
Rindingallo	0	0	0	0
Buntu Pepasan	0	0	0	0
Baruppu	0	0	0	0
Toraja Utara	0	0	0	0

Catatan/Note: Satu Rumah Tangga Usaha Penangkaran Tumbuhan Liar dapat terdiri lebih dari satu Usaha Pertanian Perorangan Penangkaran Tumbuhan Liar yang mengusahakan komoditas tumbuhan liar yang sama dengan pemanfaatan produksi berbeda/One Wild Plant Captive Breeding Household may consist of more than one Wild Plant Captive Breeding Individual Agricultural Holdings that cultivate the same type of wild plants with different type of product utilizations

**Tabel**  
**Table** 5.34.8

**Jumlah Rumah Tangga Usaha Penangkaran Vanda Sumatera Menurut Provinsi dan Pemanfaatan Produksi (rumah tangga), 2023**  
**Number of Vanda Sumatrana Schl. Captive Breeding Households by Province and Product Utilization (households), 2023**

Kecamatan District	Pemanfaatan Produksi Product Utilization			
	Belum Dijual Not Yet Being Sold	Seluruhnya Dijual Sold Entirely	Sebagian Besar untuk Dijual Mainly for Sale	Sebagian Besar untuk Dikonsumsi Sendiri Mainly for Own Consumption
(1)	(2)	(3)	(4)	(5)
Sopai	0	0	0	0
Kesu	0	0	0	0
Sanggalangi	0	0	0	0
Buntao	0	0	0	0
Rantebua	0	0	0	0
Nanggala	0	0	0	0
Tondon	0	0	0	0
Tallunglipu	0	0	0	0
Rantepao	0	0	0	0
Tikala	0	0	0	0
Sesean	0	0	0	0
Balusu	0	0	0	0
Sa'dan	0	0	0	0
Bengkelekila	0	0	0	0
Sesean Suloara	0	0	0	0
Kapala Pitu	0	0	0	0
Dende Piongan Napo	0	0	0	0
Awan Rante Karua	0	0	0	0
Rindingallo	0	0	0	0
Buntu Pepasan	0	0	0	0
Baruppu	0	0	0	0
<b>Toraja Utara</b>	<b>0</b>	<b>0</b>	<b>0</b>	<b>0</b>

Catatan/Note: Satu Rumah Tangga Usaha Penangkaran Tumbuhan Liar dapat terdiri lebih dari satu Usaha Pertanian Perorangan Penangkaran Tumbuhan Liar yang mengusahakan komoditas tumbuhan liar yang sama dengan pemanfaatan produksi berbeda/One Wild Plant Captive Breeding Household may consist of more than one Wild Plant Captive Breeding Individual Agricultural Holdings that cultivate the same type of wild plants with different type of product utilizations



**Tabel**  
**Table** 5.34.9

**Jumlah Rumah Tangga Usaha Penangkaran Kantung Semar Menurut Provinsi dan Pemanfaatan Produksi (rumah tangga), 2023**  
**Number of Pitcher Plant Captive Breeding Households by Province and Product Utilization (households), 2023**

Kecamatan District	Pemanfaatan Produksi Product Utilization			
	Belum Dijual Not Yet Being Sold	Seluruhnya Dijual Sold Entirely	Sebagian Besar untuk Dijual Mainly for Sale	Sebagian Besar untuk Dikonsumsi Sendiri Mainly for Own Consumption
(1)	(2)	(3)	(4)	(5)
Sopai	0	0	0	0
Kesu	0	0	0	0
Sanggalangi	0	0	0	0
Buntao	0	0	0	0
Rantebua	0	0	0	0
Nanggala	0	0	0	0
Tondon	0	0	0	0
Tallunglipu	0	0	0	0
Rantepao	0	0	0	0
Tikala	0	0	0	0
Sesean	0	0	0	0
Balusu	0	0	0	0
Sa'dan	0	0	0	0
Bengkelekila	0	0	0	0
Sesean Suloara	0	0	0	0
Kapala Pitu	0	0	0	0
Dende Piongan Napo	0	0	0	0
Awan Rante Karua	0	0	0	0
Rindingallo	0	0	0	0
Buntu Pepasan	0	0	0	0
Baruppu	0	0	0	0
Toraja Utara	0	0	0	0

Catatan/Note: Satu Rumah Tangga Usaha Penangkaran Tumbuhan Liar dapat terdiri lebih dari satu Usaha Pertanian Perorangan Penangkaran Tumbuhan Liar yang mengusahakan komoditas tumbuhan liar yang sama dengan pemanfaatan produksi berbeda/One Wild Plant Captive Breeding Household may consist of more than one Wild Plant Captive Breeding Individual Agricultural Holdings that cultivate the same type of wild plants with different type of product utilizations

**Tabel**  
**Table**

5.35.1

**Jumlah Usaha Pertanian Perorangan Penangkaran Anggrek Hutan Menurut Provinsi dan Pemanfaatan Produksi (unit), 2023**  
**Number of Forest Orchid Captive Breeding Individual Agricultural Holdings by Province and Product Utilization (units), 2023**

Kecamatan District	Pemanfaatan Produksi Product Utilization			
	Belum Dijual Not Yet Being Sold	Seluruhnya Dijual Sold Entirely	Sebagian Besar untuk Dijual Mainly for Sale	Sebagian Besar untuk Dikonsumsi Sendiri Mainly for Own Consumption
(1)	(2)	(3)	(4)	(5)
Sopai	0	0	0	0
Kesu	0	0	0	0
Sanggalangi	0	0	0	0
Buntao	0	0	0	0
Rantebua	0	0	0	0
Nanggala	0	0	0	0
Tondon	0	0	0	0
Tallunglipu	0	0	0	0
Rantepao	0	0	0	0
Tikala	0	0	0	0
Sesean	0	0	0	0
Balusu	0	0	0	0
Sa'dan	0	0	0	0
Bengkelekila	0	0	0	0
Sesean Suloara	0	0	0	0
Kapala Pitu	0	0	0	0
Dende Piongan Napo	0	0	0	0
Awan Rante Karua	0	0	0	0
Rindingallo	0	0	0	0
Buntu Pepasan	0	0	0	0
Baruppu	0	0	0	0
Toraja Utara	0	0	0	0



**Tabel**  
**Table**

5.35.2

**Jumlah Usaha Pertanian Perorangan Penangkaran Cactus Hibrida Menurut Provinsi dan Pemanfaatan Produksi (unit), 2023**  
**Number of Hybrid Cactus Captive Breeding Individual Agricultural Holdings by Province and Product Utilization (units), 2023**

Kecamatan District	Pemanfaatan Produksi Product Utilization			
	Belum Dijual Not Yet Being Sold	Seluruhnya Dijual Sold Entirely	Sebagian Besar untuk Dijual Mainly for Sale	Sebagian Besar untuk Dikonsumsi Sendiri Mainly for Own Consumption
(1)	(2)	(3)	(4)	(5)
Sopai	0	0	0	0
Kesu	0	0	0	0
Sanggalangi	0	0	0	0
Buntao	0	0	0	0
Rantebua	0	0	0	0
Nanggala	0	0	0	0
Tondon	0	0	0	0
Tallunglipu	0	0	0	0
Rantepao	0	0	0	0
Tikala	0	0	0	0
Sesean	0	0	0	0
Balusu	0	0	0	0
Sa'dan	0	0	0	0
Bengkelekila	0	0	0	0
Sesean Sulohara	0	0	0	0
Kapala Pitu	0	0	0	0
Dende Piongan Napo	0	0	0	0
Awan Rante Karua	0	0	0	0
Rindingallo	0	0	0	0
Buntu Pepasan	0	0	0	0
Baruppu	0	0	0	0
Toraja Utara	0	0	0	0

**Tabel**  
**Table**

5.35.3

**Jumlah Usaha Pertanian Perorangan Penangkaran Cycas Spp. Menurut Provinsi dan Pemanfaatan Produksi (unit), 2023**  
**Number of Cycas Spp. Captive Breeding Individual Agricultural Holdings by Province and Product Utilization (units), 2023**

Kecamatan District	Pemanfaatan Produksi Product Utilization			
	Belum Dijual Not Yet Being Sold	Seluruhnya Dijual Sold Entirely	Sebagian Besar untuk Dijual Mainly for Sale	Sebagian Besar untuk Dikonsumsi Sendiri Mainly for Own Consumption
(1)	(2)	(3)	(4)	(5)
Sopai	0	0	0	0
Kesu	0	0	0	0
Sanggalangi	0	0	0	0
Buntao	0	0	0	0
Rantebua	0	0	0	0
Nanggala	0	0	0	0
Tondon	0	0	0	0
Tallunglipu	0	0	0	0
Rantepao	0	0	0	0
Tikala	0	0	0	0
Sesean	0	0	0	0
Balusu	0	0	0	0
Sa'dan	0	0	0	0
Bengkelekila	0	0	0	0
Sesean Suloara	0	0	0	0
Kapala Pitu	0	0	0	0
Dende Piongan Napo	0	0	0	0
Awan Rante Karua	0	0	0	0
Rindingallo	0	0	0	0
Buntu Pepasan	0	0	0	0
Baruppu	0	0	0	0
Toraja Utara	0	0	0	0



**Tabel**  
**Table**

5.35.4

**Jumlah Usaha Pertanian Perorangan Penangkaran Lidah Buaya Hutan Menurut Provinsi dan Pemanfaatan Produksi (unit), 2023**  
**Number of Forest Aloe Vera Captive Breeding Individual Agricultural Holdings by Province and Product Utilization (units), 2023**

Kecamatan District	Pemanfaatan Produksi Product Utilization			
	Belum Dijual Not Yet Being Sold	Seluruhnya Dijual Sold Entirely	Sebagian Besar untuk Dijual Mainly for Sale	Sebagian Besar untuk Dikonsumsi Sendiri Mainly for Own Consumption
(1)	(2)	(3)	(4)	(5)
Sopai	0	0	0	0
Kesu	0	0	0	0
Sanggalangi	0	0	0	0
Buntao	0	0	0	0
Rantebua	0	0	0	0
Nanggala	0	0	0	0
Tondon	0	0	0	0
Tallunglipu	0	0	0	0
Rantepao	0	0	0	0
Tikala	0	0	0	0
Sesean	0	0	0	0
Balusu	0	0	0	0
Sa'dan	0	0	0	0
Bengkelekila	0	0	0	0
Sesean Suloara	0	0	0	0
Kapala Pitu	0	0	0	0
Dende Piongan Napo	0	0	0	0
Awan Rante Karua	0	0	0	0
Rindingallo	0	0	0	0
Buntu Pepasan	0	0	0	0
Baruppu	0	0	0	0
Toraja Utara	0	0	0	0

**Tabel**  
**Table** 5.35.5

**Jumlah Usaha Pertanian Perorangan Penangkaran Jamur Bulan Menurut Provinsi dan Pemanfaatan Produksi (unit), 2023**  
**Number of Moon Mushroom/Gymnopus sp Captive Breeding Individual Agricultural Holdings by Province and Product Utilization (units), 2023**

Kecamatan District	Pemanfaatan Produksi Product Utilization			
	Belum Dijual Not Yet Being Sold	Seluruhnya Dijual Sold Entirely	Sebagian Besar untuk Dijual Mainly for Sale	Sebagian Besar untuk Dikonsumsi Sendiri Mainly for Own Consumption
(1)	(2)	(3)	(4)	(5)
Sopai	0	0	0	0
Kesu	0	0	0	0
Sanggalangi	0	0	0	0
Buntao	0	0	0	0
Rantebua	0	0	0	0
Nanggala	0	0	0	0
Tondon	0	0	0	0
Tallunglipu	0	0	0	0
Rantepao	0	0	0	0
Tikala	0	0	0	0
Sesean	0	0	0	0
Balusu	0	0	0	0
Sa'dan	0	0	0	0
Bengkelekila	0	0	0	0
Sesean Suloara	0	0	0	0
Kapala Pitu	0	0	0	0
Dende Piongan Napo	0	0	0	0
Awan Rante Karua	0	0	0	0
Rindingallo	0	0	0	0
Buntu Pepasan	0	0	0	0
Baruppu	0	0	0	0
Toraja Utara	0	0	0	0





**Tabel**  
**Table**

5.35.6

**Jumlah Usaha Pertanian Perorangan Penangkaran Pakis Hutan Menurut Provinsi dan Pemanfaatan Produksi (unit), 2023**  
**Number of Forest Fern Captive Breeding Individual Agricultural Holdings by Province and Product Utilization (units), 2023**

Kecamatan District	Pemanfaatan Produksi Product Utilization			
	Belum Dijual Not Yet Being Sold	Seluruhnya Dijual Sold Entirely	Sebagian Besar untuk Dijual Mainly for Sale	Sebagian Besar untuk Dikonsumsi Sendiri Mainly for Own Consumption
(1)	(2)	(3)	(4)	(5)
Sopai	0	0	0	0
Kesu	0	0	0	0
Sanggalangi	0	0	0	0
Buntao	0	0	0	0
Rantebua	0	0	0	0
Nanggala	0	0	0	0
Tondon	0	0	0	0
Tallunglipu	0	0	0	0
Rantepao	0	0	0	0
Tikala	0	0	0	0
Sesean	0	0	0	0
Balusu	0	0	0	0
Sa'dan	0	0	0	0
Bengkelekila	0	0	0	0
Sesean Sulohara	0	0	0	0
Kapala Pitu	0	0	0	0
Dende Piongan Napo	0	0	0	0
Awan Rante Karua	0	0	0	0
Rindingallo	0	0	0	0
Buntu Pepasan	0	0	0	0
Baruppu	0	0	0	0
Toraja Utara	0	0	0	0

**Tabel**  
**Table**

5.35.7

**Jumlah Usaha Pertanian Perorangan Penangkaran Bunga Bangkai Menurut Provinsi dan Pemanfaatan Produksi (unit), 2023**  
**Number of Corpse Flower Captive Breeding Individual Agricultural Holdings by Province and Product Utilization (units), 2023**

Kecamatan District	Pemanfaatan Produksi Product Utilization			
	Belum Dijual Not Yet Being Sold	Seluruhnya Dijual Sold Entirely	Sebagian Besar untuk Dijual Mainly for Sale	Sebagian Besar untuk Dikonsumsi Sendiri Mainly for Own Consumption
(1)	(2)	(3)	(4)	(5)
Sopai	0	0	0	0
Kesu	0	0	0	0
Sanggalangi	0	0	0	0
Buntao	0	0	0	0
Rantebua	0	0	0	0
Nanggala	0	0	0	0
Tondon	0	0	0	0
Tallunglipu	0	0	0	0
Rantepao	0	0	0	0
Tikala	0	0	0	0
Sesean	0	0	0	0
Balusu	0	0	0	0
Sa'dan	0	0	0	0
Bengkelekila	0	0	0	0
Sesean Suloara	0	0	0	0
Kapala Pitu	0	0	0	0
Dende Piongan Napo	0	0	0	0
Awan Rante Karua	0	0	0	0
Rindingallo	0	0	0	0
Buntu Pepasan	0	0	0	0
Baruppu	0	0	0	0
Toraja Utara	0	0	0	0



**Tabel**  
**Table**

5.35.8

**Jumlah Usaha Pertanian Perorangan Penangkaran Vanda Sumatera Menurut Provinsi dan Pemanfaatan Produksi (unit), 2023**  
**Number of Vanda Sumatrana Schl. Captive Breeding Individual Agricultural Holdings by Province and Product Utilization (units), 2023**

Kecamatan District	Pemanfaatan Produksi Product Utilization			
	Belum Dijual Not Yet Being Sold	Seluruhnya Dijual Sold Entirely	Sebagian Besar untuk Dijual Mainly for Sale	Sebagian Besar untuk Dikonsumsi Sendiri Mainly for Own Consumption
(1)	(2)	(3)	(4)	(5)
Sopai	0	0	0	0
Kesu	0	0	0	0
Sanggalangi	0	0	0	0
Buntao	0	0	0	0
Rantebua	0	0	0	0
Nanggala	0	0	0	0
Tondon	0	0	0	0
Tallunglipu	0	0	0	0
Rantepao	0	0	0	0
Tikala	0	0	0	0
Sesean	0	0	0	0
Balusu	0	0	0	0
Sa'dan	0	0	0	0
Bengkelekila	0	0	0	0
Sesean Sulohara	0	0	0	0
Kapala Pitu	0	0	0	0
Dende Piongan Napo	0	0	0	0
Awan Rante Karua	0	0	0	0
Rindingallo	0	0	0	0
Buntu Pepasan	0	0	0	0
Baruppu	0	0	0	0
Toraja Utara	0	0	0	0

**Tabel**  
**Table** 5.35.9

**Jumlah Usaha Pertanian Perorangan Penangkaran Kantung Semar Menurut Provinsi dan Pemanfaatan Produksi (unit), 2023**  
**Number of Pitcher Plant Captive Breeding Individual Agricultural Holdings by Province and Product Utilization (units), 2023**

Kecamatan District	Pemanfaatan Produksi Product Utilization			
	Belum Dijual Not Yet Being Sold	Seluruhnya Dijual Sold Entirely	Sebagian Besar untuk Dijual Mainly for Sale	Sebagian Besar untuk Dikonsumsi Sendiri Mainly for Own Consumption
(1)	(2)	(3)	(4)	(5)
Sopai	0	0	0	0
Kesu	0	0	0	0
Sanggalangi	0	0	0	0
Buntao	0	0	0	0
Rantebua	0	0	0	0
Nanggala	0	0	0	0
Tondon	0	0	0	0
Tallunglipu	0	0	0	0
Rantepao	0	0	0	0
Tikala	0	0	0	0
Sesean	0	0	0	0
Balusu	0	0	0	0
Sa'dan	0	0	0	0
Bengkelekila	0	0	0	0
Sesean Suloara	0	0	0	0
Kapala Pitu	0	0	0	0
Dende Piongan Napo	0	0	0	0
Awan Rante Karua	0	0	0	0
Rindingallo	0	0	0	0
Buntu Pepasan	0	0	0	0
Baruppu	0	0	0	0
Toraja Utara	0	0	0	0



**Tabel**  
**Table** 5.36

**Jumlah Rumah Tangga Usaha Perburuan dan Penangkapan Satwa Liar Menurut Provinsi dan Jenis Komoditas Satwa Liar (rumah tangga), 2023**  
**Number of Hunting and Capturing Wild Animal Households by Province and Type of Wild Animal Commodities (households), 2023**

Kecamatan District	Jumlah Rumah Tangga Usaha Perburuan dan Penangkapan Satwa Liar <sup>1</sup> Number of Hunting and Capturing Wild Animal Households <sup>1</sup>	Jenis Komoditas Satwa Liar Type of Wild Animal Commodities			
		Ayam Hutan Junglefowl	Babi Hutan Boar	Burung Balam/ Merpati/Dara Pigeon/Dove	Burung Kacer Kacer Bird
(1)	(2)	(3)	(4)	(5)	(6)
Sopai	0	0	0	0	0
Kesu	0	0	0	0	0
Sanggalangi	0	0	0	0	0
Buntao	0	0	0	0	0
Rantebua	0	0	0	0	0
Nanggala	3	0	3	0	0
Tondon	0	0	0	0	0
Tallunglipu	0	0	0	0	0
Rantepao	0	0	0	0	0
Tikala	0	0	0	0	0
Sesean	0	0	0	0	0
Balusu	0	0	0	0	0
Sa'dan	0	0	0	0	0
Bengkelekila	0	0	0	0	0
Sesean Suloara	0	0	0	0	0
Kapala Pitu	0	0	0	0	0
Dende Piongan Napo	0	0	0	0	0
Awan Rante Karua	0	0	0	0	0
Rindingallo	0	0	0	0	0
Buntu Pepasan	0	0	0	0	0
Baruppu	2	0	1	0	0
Toraja Utara	5	0	4	0	0



Lanjutan Tabel/Continued Table 5.36

Kecamatan District	Jenis Komoditas Satwa Liar Type of Wild Animal Commodities					
	Burung Kenari Canary Bird	Burung Kutilang Sooty- headed Bulbul	Burung Murai Batu Stone Magpie	Burung Perkutut Turtledove	Burung Tekukur Turtledove Bird	Tikus Hutan Forest Rat
(1)	(7)	(8)	(9)	(10)	(11)	(12)
Sopai	0	0	0	0	0	0
Kesu	0	0	0	0	0	0
Sanggalangi	0	0	0	0	0	0
Buntao	0	0	0	0	0	0
Rantebua	0	0	0	0	0	0
Nanggala	0	0	0	0	0	0
Tondon	0	0	0	0	0	0
Tallunglipu	0	0	0	0	0	0
Rantepao	0	0	0	0	0	0
Tikala	0	0	0	0	0	0
Sesean	0	0	0	0	0	0
Balusu	0	0	0	0	0	0
Sa'dan	0	0	0	0	0	0
Bengkelekila	0	0	0	0	0	0
Sesean Suloaara	0	0	0	0	0	0
Kapala Pitu	0	0	0	0	0	0
Dende Piongan Napo	0	0	0	0	0	0
Awan Rante Karua	0	0	0	0	0	0
Rindingallo	0	0	0	0	0	0
Buntu Pepasan	0	0	0	0	0	0
Baruppu	0	0	0	0	0	1
<b>Toraja Utara</b>		<b>0</b>	<b>0</b>	<b>0</b>	<b>0</b>	<b>1</b>

Catatan/Note: <sup>1</sup>Satu Rumah Tangga Usaha Perburuan dan Penangkapan Satwa Liar dapat mengusahakan lebih dari satu komoditas satwa liar/One Hunting dan Capturing Wild Animal Households can engage more than one type of wild animal commodities



**Tabel**  
**Table** 5.37

**Jumlah Usaha Pertanian Perorangan Perburuan dan Penangkapan Satwa Liar Menurut Provinsi dan Jenis Komoditas Satwa Liar (unit), 2023**  
**Number of Hunting and Capturing Wild Animal Individual Agricultural Holdings by Province and Type of Wild Animal Commodities (units), 2023**

Kecamatan District	Jumlah Usaha Pertanian Perorangan Perburuan dan Penangkapan Satwa Liar <sup>1</sup> Number of Hunting and Capturing Wild Animal Individual Agricultural Holdings <sup>1</sup>	Jenis Komoditas Satwa Liar Type of Wild Animal Commodities			
		Ayam Hutan Junglefowl	Babi Hutan Boar	Burung Balam/ Merpati/Dara Pigeon/Dove	Burung Kacer Kacer Bird
(1)	(2)	(3)	(4)	(5)	(6)
Sopai	0	0	0	0	0
Kesu	0	0	0	0	0
Sanggalangi	0	0	0	0	0
Buntao	0	0	0	0	0
Rantebua	0	0	0	0	0
Nanggala	3	0	3	0	0
Tondon	0	0	0	0	0
Tallunglipu	0	0	0	0	0
Rantepao	0	0	0	0	0
Tikala	0	0	0	0	0
Sesean	0	0	0	0	0
Balusu	0	0	0	0	0
Sa'dan	0	0	0	0	0
Bengkelekila	0	0	0	0	0
Sesean Suloara	0	0	0	0	0
Kapala Pitu	0	0	0	0	0
Dende Piongan Napo	0	0	0	0	0
Awan Rante Karua	0	0	0	0	0
Rindingallo	0	0	0	0	0
Buntu Pepasan	0	0	0	0	0
Baruppu	2	0	1	0	0
Toraja Utara	5	0	4	0	0



Lanjutan Tabel/Continued Table 5.37

Kecamatan District	Jenis Komoditas Satwa Liar Type of Wild Animal Commodities					
	Burung Kenari Canary Bird	Burung Kutilang Sooty- headed Bulbul	Burung Murai Batu Stone Magpie	Burung Perkutut Turtledove	Burung Tekukur Turtledove Bird	Tikus Hutan Forest Rat
(1)	(7)	(8)	(9)	(10)	(11)	(12)
Sopai	0	0	0	0	0	0
Kesu	0	0	0	0	0	0
Sanggalangi	0	0	0	0	0	0
Buntao	0	0	0	0	0	0
Rantebua	0	0	0	0	0	0
Nanggala	0	0	0	0	0	0
Tondon	0	0	0	0	0	0
Tallunglipu	0	0	0	0	0	0
Rantepao	0	0	0	0	0	0
Tikala	0	0	0	0	0	0
Sesean	0	0	0	0	0	0
Balusu	0	0	0	0	0	0
Sa'dan	0	0	0	0	0	0
Bengkelekila	0	0	0	0	0	0
Sesean Suloara	0	0	0	0	0	0
Kapala Pitu	0	0	0	0	0	0
Dende Piongan Napo	0	0	0	0	0	0
Awan Rante Karua	0	0	0	0	0	0
Rindingallo	0	0	0	0	0	0
Buntu Pepasan	0	0	0	0	0	0
Baruppu	0	0	0	0	0	1
<b>Toraja Utara</b>	<b>0</b>	<b>0</b>	<b>0</b>	<b>0</b>	<b>0</b>	<b>1</b>

Catatan/Note: 'Satu Usaha Pertanian Perorangan Perburuan dan Penangkapan Satwa Liar dapat mengusahakan lebih dari satu komoditas satwa liar/One Hunting dan Capturing Wild Animal Individual Agricultural Holdings can engage more than one type of wild animal commodities





**Tabel**  
**Table** 5.38.1

**Jumlah Rumah Tangga Usaha dan Usaha Pertanian Perorangan pada Usaha Perburuan dan Penangkapan Ayam Hutan Menurut Provinsi dan Kepemilikan Izin, 2023**  
**Number of Households and Individual Agricultural Holdings of Hunting and Capturing Junglefowl by Province and Possession of Permit, 2023**

Kecamatan District	Memiliki Izin Perburuan dan Penangkapan Satwa Liar With Hunting and Capturing Wild Animals Permit	
	Rumah Tangga Usaha Perburuan dan Penangkapan Ayam Hutan (rumah tangga) Number of Hunting and Capturing Junglefowl Households (households)	Usaha Pertanian Perorangan Perburuan dan Penangkapan Ayam Hutan (unit) Number of Hunting and Capturing Junglefowl Individual Agricultural Holdings (units)
(1)	(2)	(3)
Sopai		
Kesu		
Sanggalangi		
Buntao		
Rantebua		
Nanggala		
Tondon		
Tallunglipu		
Rantepao		
Tikala		
Sesean		
Balusu		
Sa'dan		
Bengkelekila		
Sesean Suloara		
Kapala Pitu		
Dende Piongan Napo		
Awan Rante Karua		
Rindingallo		
Buntu Pepasan		
Baruppu		
Toraja Utara		



Lanjutan Tabel/Continued Table 5.38.1

Kecamatan District	Tidak Memiliki Izin Perburuan dan Penangkapan Satwa Liar Without Hunting and Capturing Wild Animals Permit	
	Rumah Tangga Usaha Perburuan dan Penangkapan Ayam Hutan (rumah tangga) Number of Hunting and Capturing Junglefowl Households (households)	Usaha Pertanian Perorangan Perburuan dan Penangkapan Ayam Hutan (unit) Number of Hunting and Capturing Junglefowl Individual Agricultural Holdings (units)
(1)	(4)	(5)
Sopai		
Kesu		
Sanggalangi		
Buntao		
Rantebua		
Nanggala		
Tondon		
Tallunglipu		
Rantepao		
Tikala		
Sesean		
Balusu		
Sa'dan		
Bengkelekila		
Sesean Suloara		
Kapala Pitu		
Dende Piongan Napo		
Awan Rante Karua		
Rindingallo		
Buntu Pepasan		
Baruppu		
<b>Toraja Utara</b>		

Catatan/Note: Satu Rumah Tangga Usaha Perburuan dan Penangkapan Sawa Liar dapat terdiri lebih dari satu Usaha Pertanian Perorangan Perburuan dan Penangkapan Sawa Liar yang mengusahakan komoditas satwa liar yang sama dengan kepemilikan izin yang berbeda/One Wild Animal Hunting and Capture Household may consist of more than one Wild Animal Hunting and Capture Individual Agricultural Holdings that cultivate the same type of wild animals with different type of ownership permits



**Tabel**  
**Table** 5.38.2

**Jumlah Rumah Tangga Usaha dan Usaha Pertanian Perorangan pada Usaha Perburuan dan Penangkapan Babi Hutan Menurut Provinsi dan Kepemilikan Izin, 2023**  
**Number of Households and Individual Agricultural Holdings of Hunting and Capturing Boar by Province and Possession of Permit, 2023**

Kecamatan District	Memiliki Izin Perburuan dan Penangkapan Satwa Liar With Hunting and Capturing Wild Animals Permit	
	Rumah Tangga Usaha Perburuan dan Penangkapan Babi Hutan (rumah tangga) Number of Hunting and Capturing Boar Households (households)	Usaha Pertanian Perorangan Perburuan dan Penangkapan Babi Hutan (unit) Number of Hunting and Capturing Boar Individual Agricultural Holdings (unit)
(1)	(2)	(3)
Sopai		
Kesu		
Sanggalangi		
Buntao		
Rantebua		
Nanggala		
Tondon		
Tallunglipu		
Rantepao		
Tikala		
Sesean		
Balusu		
Sa'dan		
Bengkelekila		
Sesean Suloaara		
Kapala Pitu		
Dende Piongan Napo		
Awan Rante Karua		
Rindingallo		
Buntu Pepasan		
Baruppu		
Toraja Utara		



Lanjutan Tabel/*Continued Table* 5.38.2

Kecamatan District	Tidak Memiliki Izin Perburuan dan Penangkapan Satwa Liar <i>Without Hunting and Capturing Wild Animals Permit</i>	
	Rumah Tangga Usaha Perburuan dan Penangkapan Babi Hutan (rumah tangga) <i>Number of Hunting and Capturing Boar Households (households)</i>	Usaha Pertanian Perorangan Perburuan dan Penangkapan Babi Hutan (unit) <i>Number of Hunting and Capturing Boar Individual Agricultural Holdings (unit)</i>
(1)	(4)	(5)
Sopai		
Kesu		
Sanggalangi		
Buntao		
Rantebua		
Nanggala		
Tondon		
Tallunglipu		
Rantepao		
Tikala		
Sesean		
Balusu		
Sa'dan		
Bengkelekila		
Sesean Suloara		
Kapala Pitu		
Dende Piongan Napo		
Awan Rante Karua		
Rindingallo		
Buntu Pepasan		
Baruppu		
<b>Toraja Utara</b>		

Catatan/Note: Satu Rumah Tangga Usaha Perburuan dan Penangkapan Sawa Liar dapat terdiri lebih dari satu Usaha Pertanian Perorangan Perburuan dan Penangkapan Sawa Liar yang mengusahakan komoditas satwa liar yang sama dengan kepemilikan izin yang berbeda/*One Wild Animal Hunting and Capture Household may consist of more than one Wild Animal Hunting and Capture Individual Agricultural Holdings that cultivate the same type of wild animals with different type of ownership permits*



**Tabel**  
**Table**

5.38.3

**Jumlah Rumah Tangga Usaha dan Usaha Pertanian Perorangan pada Usaha Perburuan dan Penangkapan Burung Balam/Merpati/Dara Menurut Provinsi dan Kepemilikan Izin, 2023**

**Number of Households and Individual Agricultural Holdings of Hunting and Capturing Pigeon/Dove by Province and Possession of Permit, 2023**

Kecamatan District	Memiliki Izin Perburuan dan Penangkapan Satwa Liar With Hunting and Capturing Wild Animals Permit	
	Rumah Tangga Usaha Perburuan dan Penangkapan Burung Balam/Merpati/Dara (rumah tangga)	Usaha Pertanian Perorangan Perburuan dan Penangkapan Burung Balam/Merpati/ Dara (unit)
	Number of Hunting and Capturing Pigeon/ Dove Households (households)	Number of Hunting and Capturing Pigeon/ Dove Individual Agricultural Holdings (units)
(1)	(2)	(3)
Sopai		
Kesu		
Sanggalangi		
Buntao		
Rantebua		
Nanggala		
Tondon		
Tallunglipu		
Rantepao		
Tikala		
Sesean		
Balusu		
Sa'dan		
Bengkeleki		
Sesean Suloa		
Kapala Pitu		
Dende Piongan Napo		
Awan Rante Karua		
Rindingallo		
Buntu Pepasan		
Baruppu		
Toraja Utara		



Lanjutan Tabel/*Continued Table* 5.38.3

Kecamatan District	Tidak Memiliki Izin Perburuan dan Penangkapan Satwa Liar Without Hunting and Capturing Wild Animals Permit	
	Rumah Tangga Usaha Perburuan dan Penangkapan Burung Balam/Merpati/Dara (rumah tangga)	Usaha Pertanian Perorangan Perburuan dan Penangkapan Burung Balam/Merpati/ Dara (unit)
	Number of Hunting and Capturing Pigeon/ Dove Households (households)	Number of Hunting and Capturing Pigeon/ Dove Individual Agricultural Holdings (units)
(1)	(4)	(5)
Sopai		
Kesu		
Sanggalangi		
Buntao		
Rantebua		
Nanggala		
Tondon		
Tallunglipu		
Rantepao		
Tikala		
Sesean		
Balusu		
Sa'dan		
Bengkelekila		
Sesean Suloaara		
Kapala Pitu		
Dende Pongan Napo		
Awan Rante Karua		
Rindingallo		
Buntu Pepasan		
Baruppu		
<b>Toraja Utara</b>		

Catatan/Note: Satu Rumah Tangga Usaha Perburuan dan Penangkapan Sawa Liar dapat terdiri lebih dari satu Usaha Pertanian Perorangan Perburuan dan Penangkapan Sawa Liar yang mengusahakan komoditas satwa liar yang sama dengan kepemilikan izin yang berbeda/One Wild Animal Hunting and Capture Household may consist of more than one Wild Animal Hunting and Capture Individual Agricultural Holdings that cultivate the same type of wild animals with different type of ownership permits



**Tabel**  
**Table**

5.38.4

**Jumlah Rumah Tangga Usaha dan Usaha Pertanian Perorangan pada Usaha Perburuan dan Penangkapan Burung Kacer Menurut Provinsi dan Kepemilikan Izin, 2023**  
**Number of Households and Individual Agricultural Holdings of Hunting and Capturing Kacer Bird by Province and Possession of Permit, 2023**

Kecamatan District	Memiliki Izin Perburuan dan Penangkapan Satwa Liar With Hunting and Capturing Wild Animals Permit	
	Rumah Tangga Usaha Perburuan dan Penangkapan Burung Kacer (rumah tangga) Number of Hunting and Capturing Kacer Bird Households (households)	Usaha Pertanian Perorangan Perburuan dan Penangkapan Burung Kacer (unit) Number of Hunting and Capturing Kacer Bird Individual Agricultural Holdings (units)
(1)	(2)	(3)
Sopai		
Kesu		
Sanggalangi		
Buntao		
Rantebua		
Nanggala		
Tondon		
Tallunglipu		
Rantepao		
Tikala		
Sesean		
Balusu		
Sa'dan		
Bengkelekila		
Sesean Suloara		
Kapala Pitu		
Dende Piongan Napo		
Awan Rante Karua		
Rindingallo		
Buntu Pepasan		
Baruppu		
Toraja Utara		



Lanjutan Tabel/Continued Table 5.38.4

Kecamatan District	Tidak Memiliki Izin Perburuan dan Penangkapan Satwa Liar Without Hunting and Capturing Wild Animals Permit	
	Rumah Tangga Usaha Perburuan dan Penangkapan Burung Kacer (rumah tangga) Number of Hunting and Capturing Kacer Bird Households (households)	Usaha Pertanian Perorangan Perburuan dan Penangkapan Burung Kacer (unit) Number of Hunting and Capturing Kacer Bird Individual Agricultural Holdings (units)
(1)	(4)	(5)
Sopai		
Kesu		
Sanggalangi		
Buntao		
Rantebua		
Nanggala		
Tondon		
Tallunglipu		
Rantepao		
Tikala		
Sesean		
Balusu		
Sa'dan		
Bengkelekila		
Sesean Suloa		
Kapala Pitu		
Dende Pongan Napo		
Awan Rante Karua		
Rindingallo		
Buntu Pepasan		
Baruppu		
<b>Toraja Utara</b>		

Catatan/Note: Satu Rumah Tangga Usaha Perburuan dan Penangkapan Sawa Liar dapat terdiri lebih dari satu Usaha Pertanian Perorangan Perburuan dan Penangkapan Sawa Liar yang mengusahakan komoditas satwa liar yang sama dengan kepemilikan izin yang berbeda/One Wild Animal Hunting and Capture Household may consist of more than one Wild Animal Hunting and Capture Individual Agricultural Holdings that cultivate the same type of wild animals with different type of ownership permits





**Tabel**  
**Table**

5.38.5

**Jumlah Rumah Tangga Usaha dan Usaha Pertanian Perorangan pada Usaha Perburuan dan Penangkapan Burung Kenari Menurut Provinsi dan Kepemilikan Izin, 2023**  
**Number of Households and Individual Agricultural Holdings of Hunting and Capturing Canary Bird by Province and Possession of Permit, 2023**

Kecamatan District	Memiliki Izin Perburuan dan Penangkapan Satwa Liar With Hunting and Capturing Wild Animals Permit	
	Rumah Tangga Usaha Perburuan dan Penangkapan Burung Kenari (rumah tangga) Number of Hunting and Capturing Canary Bird Households (households)	Usaha Pertanian Perorangan Perburuan dan Penangkapan Burung Kenari (unit) Number of Hunting and Capturing Canary Bird Individual Agricultural Holdings (units)
(1)	(2)	(3)
Sopai		
Kesu		
Sanggalangi		
Buntao		
Rantebua		
Nanggala		
Tondon		
Tallunglipu		
Rantepao		
Tikala		
Sesean		
Balusu		
Sa'dan		
Bengkelekila		
Sesean Suloaara		
Kapala Pitu		
Dende Piongan Napo		
Awan Rante Karua		
Rindingallo		
Buntu Pepasan		
Baruppu		
Toraja Utara		



Lanjutan Tabel/*Continued Table* 5.38.5

Kecamatan District	Tidak Memiliki Izin Perburuan dan Penangkapan Satwa Liar <i>Without Hunting and Capturing Wild Animals Permit</i>	
	Rumah Tangga Usaha Perburuan dan Penangkapan Burung Kenari (rumah tangga) <i>Number of Hunting and Capturing Canary Bird Households (households)</i>	Usaha Pertanian Perorangan Perburuan dan Penangkapan Burung Kenari (unit) <i>Number of Hunting and Capturing Canary Bird Individual Agricultural Holdings (units)</i>
(1)	(4)	(5)
Sopai		
Kesu		
Sanggalangi		
Buntao		
Rantebua		
Nanggala		
Tondon		
Tallunglipu		
Rantepao		
Tikala		
Sesean		
Balusu		
Sa'dan		
Bengkelekila		
Sesean Suloaara		
Kapala Pitu		
Dende Piongan Napo		
Awan Rante Karua		
Rindingallo		
Buntu Pepasan		
Baruppu		
Toraja Utara		

Catatan/Note: Satu Rumah Tangga Usaha Perburuan dan Penangkapan Sawa Liar dapat terdiri lebih dari satu Usaha Pertanian Perorangan Perburuan dan Penangkapan Sawa Liar yang mengusahakan komoditas satwa liar yang sama dengan kepemilikan izin yang berbeda/*One Wild Animal Hunting and Capture Household may consist of more than one Wild Animal Hunting and Capture Individual Agricultural Holdings that cultivate the same type of wild animals with different type of ownership permits*



**Tabel**  
**Table**

5.38.6

**Jumlah Rumah Tangga Usaha dan Usaha Pertanian Perorangan pada Usaha Perburuan dan Penangkapan Burung Kutilang Menurut Provinsi dan Kepemilikan Izin, 2023**  
**Number of Households and Individual Agricultural Holdings of Hunting and Capturing Sooty-Headed Bulbul by Province and Possession of Permit, 2023**

Kecamatan District	Memiliki Izin Perburuan dan Penangkapan Satwa Liar With Hunting and Capturing Wild Animals Permit	
	Rumah Tangga Usaha Perburuan dan Penangkapan Burung Kutilang (rumah tangga) Number of Hunting and Capturing Sooty- Headed Bulbul Households (households)	Usaha Pertanian Perorangan Perburuan dan Penangkapan Burung Kutilang (unit) Number of Hunting and Capturing Sooty- Headed Bulbul Individual Agricultural Holdings (units)
(1)	(2)	(3)
Sopai		
Kesu		
Sanggalangi		
Buntao		
Rantebua		
Nanggala		
Tondon		
Tallunglipu		
Rantepao		
Tikala		
Sesean		
Balusu		
Sa'dan		
Bengkelekila		
Sesean Suloara		
Kapala Pitu		
Dende Pongan Napo		
Awan Rante Karua		
Rindingallo		
Buntu Pepasan		
Baruppu		
Toraja Utara		



Lanjutan Tabel/*Continued Table* 5.38.6

Kecamatan District	Tidak Memiliki Izin Perburuan dan Penangkapan Satwa Liar <i>Without Hunting and Capturing Wild Animals Permit</i>	
	Rumah Tangga Usaha Perburuan dan Penangkapan Burung Kutilang (rumah tangga) <i>Number of Hunting and Capturing Sooty- Headed Bulbul Households (households)</i>	Usaha Pertanian Perorangan Perburuan dan Penangkapan Burung Kutilang (unit) <i>Number of Hunting and Capturing Sooty- Headed Bulbul Individual Agricultural Holdings (units)</i>
(1)	(4)	(5)
Sopai		
Kesu		
Sanggalangi		
Buntao		
Rantebua		
Nanggala		
Tondon		
Tallunglipu		
Rantepao		
Tikala		
Sesean		
Balusu		
Sa'dan		
Bengkelekila		
Sesean Suloaara		
Kapala Pitu		
Dende Pongan Napo		
Awan Rante Karua		
Rindingallo		
Buntu Pepasan		
Baruppu		
<b>Toraja Utara</b>		

Catatan/*Note*: Satu Rumah Tangga Usaha Perburuan dan Penangkapan Sawa Liar dapat terdiri lebih dari satu Usaha Pertanian Perorangan Perburuan dan Penangkapan Sawa Liar yang mengusahakan komoditas satwa liar yang sama dengan kepemilikan izin yang berbeda/*One Wild Animal Hunting and Capture Household may consist of more than one Wild Animal Hunting and Capture Individual Agricultural Holdings that cultivate the same type of wild animals with different type of ownership permits*



**Tabel**  
**Table** 5.38.7

**Jumlah Rumah Tangga Usaha dan Usaha Pertanian Perorangan pada Usaha Perburuan dan Penangkapan Burung Murai Batu Menurut Provinsi dan Kepemilikan Izin, 2023**  
**Number of Households and Individual Agricultural Holdings of Hunting and Capturing Stone Magpie by Province and Possession of Permit, 2023**

Kecamatan District	Memiliki Izin Perburuan dan Penangkapan Satwa Liar With Hunting and Capturing Wild Animals Permit	
	Rumah Tangga Usaha Perburuan dan Penangkapan Burung Murai Batu (rumah tangga) Number of Hunting and Capturing Stone Magpie Households (households)	Usaha Pertanian Perorangan Perburuan dan Penangkapan Burung Murai Batu (unit) Number of Hunting and Capturing Stone Magpie Individual Agricultural Holdings (units)
(1)	(2)	(3)
Sopai		
Kesu		
Sanggalangi		
Buntao		
Rantebua		
Nanggala		
Tondon		
Tallunglipu		
Rantepao		
Tikala		
Sesean		
Balusu		
Sa'dan		
Bengkelekila		
Sesean Suloaara		
Kapala Pitu		
Dende Piongan Napo		
Awan Rante Karua		
Rindingallo		
Buntu Pepasan		
Baruppu		
Toraja Utara		



Lanjutan Tabel/Continued Table 5.38.7

Kecamatan District	Tidak Memiliki Izin Perburuan dan Penangkapan Satwa Liar Without Hunting and Capturing Wild Animals Permit	
	Rumah Tangga Usaha Perburuan dan Penangkapan Burung Murai Batu (rumah tangga) Number of Hunting and Capturing Stone Magpie Households (households)	Usaha Pertanian Perorangan Perburuan dan Penangkapan Burung Murai Batu (unit) Number of Hunting and Capturing Stone Magpie Individual Agricultural Holdings (units)
(1)	(4)	(5)
Sopai		
Kesu		
Sanggalangi		
Buntao		
Rantebua		
Nanggala		
Tondon		
Tallunglipu		
Rantepao		
Tikala		
Sesean		
Balusu		
Sa'dan		
Bengkelekila		
Sesean Suloa		
Kapala Pitu		
Dende Pongan Napo		
Awan Rante Karua		
Rindingallo		
Buntu Pepasan		
Baruppu		
Toraja Utara		

Catatan/Note: Satu Rumah Tangga Usaha Perburuan dan Penangkapan Sawa Liar dapat terdiri lebih dari satu Usaha Pertanian Perorangan Perburuan dan Penangkapan Sawa Liar yang mengusahakan komoditas satwa liar yang sama dengan kepemilikan izin yang berbeda/One Wild Animal Hunting and Capture Household may consist of more than one Wild Animal Hunting and Capture Individual Agricultural Holdings that cultivate the same type of wild animals with different type of ownership permits



**Tabel**  
**Table**

5.38.8

**Jumlah Rumah Tangga Usaha dan Usaha Pertanian Perorangan pada Usaha Perburuan dan Penangkapan Burung Perkutut Menurut Provinsi dan Kepemilikan Izin, 2023**  
**Number of Households and Individual Agricultural Holdings of Hunting and Capturing Turtledove by Province and Possession of Permit, 2023**

Kecamatan District	Memiliki Izin Perburuan dan Penangkapan Satwa Liar With Hunting and Capturing Wild Animals Permit	
	Rumah Tangga Usaha Perburuan dan Penangkapan Burung Perkutut (rumah tangga) Number of Hunting and Capturing Turtledove Households (households)	Usaha Pertanian Perorangan Perburuan dan Penangkapan Burung Perkutut (unit) Number of Hunting and Capturing Turtledove Individual Agricultural Holdings (units)
(1)	(2)	(3)
Sopai		
Kesu		
Sanggalangi		
Buntao		
Rantebua		
Nanggala		
Tondon		
Tallunglipu		
Rantepao		
Tikala		
Sesean		
Balusu		
Sa'dan		
Bengkelekila		
Sesean Suloaara		
Kapala Pitu		
Dende Piongan Napo		
Awan Rante Karua		
Rindingallo		
Buntu Pepasan		
Baruppu		
Toraja Utara		



Lanjutan Tabel/*Continued Table* 5.38.8

Kecamatan District	Tidak Memiliki Izin Perburuan dan Penangkapan Satwa Liar Without Hunting and Capturing Wild Animals Permit	
	Rumah Tangga Usaha Perburuan dan Penangkapan Burung Perkutut (rumah tangga) Number of Hunting and Capturing Turtledove Households (households)	Usaha Pertanian Perorangan Perburuan dan Penangkapan Burung Perkutut (unit) Number of Hunting and Capturing Turtledove Individual Agricultural Holdings (units)
(1)	(4)	(5)
Sopai		
Kesu		
Sanggalangi		
Buntao		
Rantebua		
Nanggala		
Tondon		
Tallunglipu		
Rantepao		
Tikala		
Sesean		
Balusu		
Sa'dan		
Bengkelekila		
Sesean Suloaara		
Kapala Pitu		
Dende Piongan Napo		
Awan Rante Karua		
Rindingallo		
Buntu Pepasan		
Baruppu		
<b>Toraja Utara</b>		

Catatan/Note: Satu Rumah Tangga Usaha Perburuan dan Penangkapan Sawa Liar dapat terdiri lebih dari satu Usaha Pertanian Perorangan Perburuan dan Penangkapan Sawa Liar yang mengusahakan komoditas satwa liar yang sama dengan kepemilikan izin yang berbeda/One Wild Animal Hunting and Capture Household may consist of more than one Wild Animal Hunting and Capture Individual Agricultural Holdings that cultivate the same type of wild animals with different type of ownership permits





**Tabel**  
**Table**

5.38.9

**Jumlah Rumah Tangga Usaha dan Usaha Pertanian Perorangan pada Usaha Perburuan dan Penangkapan Burung Tekukur Menurut Provinsi dan Kepemilikan Izin 2023**  
**Number of Households and Individual Agricultural Holdings of Hunting and Capturing Turtledove Bird by Province and Possession of Permit, 2023**

Kecamatan District	Memiliki Izin Perburuan dan Penangkapan Satwa Liar With Hunting and Capturing Wild Animals Permit	
	Rumah Tangga Usaha Perburuan dan Penangkapan Burung Tekukur (rumah tangga) Number of Hunting and Capturing Turtledove Bird Households (households)	Usaha Pertanian Perorangan Perburuan dan Penangkapan Burung Tekukur (unit) Number of Hunting and Capturing Turtledove Bird Individual Agricultural Holdings (units)
(1)	(2)	(3)
Sopai		
Kesu		
Sanggalangi		
Buntao		
Rantebua		
Nanggala		
Tondon		
Tallunglipu		
Rantepao		
Tikala		
Sesean		
Balusu		
Sa'dan		
Bengkelekila		
Sesean Suloaara		
Kapala Pitu		
Dende Piongan Napo		
Awan Rante Karua		
Rindingallo		
Buntu Pepasan		
Baruppu		
Toraja Utara		



Lanjutan Tabel/Continued Table 5.38.9

Tidak Memiliki Izin Perburuan dan Penangkapan Satwa Liar Without Hunting and Capturing Wild Animals Permit		
Kecamatan District	Rumah Tangga Usaha Perburuan dan Penangkapan Burung Tekukur (rumah tangga) Number of Hunting and Capturing Turtledove Bird Households (households)	Usaha Pertanian Perorangan Perburuan dan Penangkapan Burung Tekukur (unit) Number of Hunting and Capturing Turtledove Bird Individual Agricultural Holdings (units)
(1)	(4)	(5)
Sopai		
Kesu		
Sanggalangi		
Buntao		
Rantebua		
Nanggala		
Tondon		
Tallunglipu		
Rantepao		
Tikala		
Sesean		
Balusu		
Sa'dan		
Bengkelekila		
Sesean Suloara		
Kapala Pitu		
Dende Piongan Napo		
Awan Rante Karua		
Rindingallo		
Buntu Pepasan		
Baruppu		
<b>Toraja Utara</b>		

Catatan/Note: Satu Rumah Tangga Usaha Perburuan dan Penangkapan Sawa Liar dapat terdiri lebih dari satu Usaha Pertanian Perorangan Perburuan dan Penangkapan Sawa Liar yang mengusahakan komoditas satwa liar yang sama dengan kepemilikan izin yang berbeda/One Wild Animal Hunting and Capture Household may consist of more than one Wild Animal Hunting and Capture Individual Agricultural Holdings that cultivate the same type of wild animals with different type of ownership permits



**Tabel**  
**Table**

5.38.10

**Jumlah Rumah Tangga Usaha dan Usaha Pertanian Perorangan pada Usaha Perburuan dan Penangkapan Tikus Hutan Menurut Provinsi dan Kepemilikan Izin, 2023**  
**Number of Households and Individual Agricultural Holdings of Hunting and Capturing Forest Rat by Province and Possession of Permit, 2023**

Kecamatan District	Memiliki Izin Perburuan dan Penangkapan Satwa Liar With Hunting and Capturing Wild Animals Permit	
	Rumah Tangga Usaha Perburuan dan Penangkapan Tikus Hutan (rumah tangga) Number of Hunting and Capturing Forest Rat Households (households)	Usaha Pertanian Perorangan Perburuan dan Penangkapan Tikus Hutan (unit) Number of Hunting and Capturing Forest Rat Individual Agricultural Holdings (units)
(1)	(2)	(3)
Sopai		
Kesu		
Sanggalangi		
Buntao		
Rantebua		
Nanggala		
Tondon		
Tallunglipu		
Rantepao		
Tikala		
Sesean		
Balusu		
Sa'dan		
Bengkelekila		
Sesean Suloara		
Kapala Pitu		
Dende Piongan Napo		
Awan Rante Karua		
Rindingallo		
Buntu Pepasan		
Baruppu		
Toraja Utara		



Lanjutan Tabel/*Continued Table* 5.38.10

Kecamatan District	Tidak Memiliki Izin Perburuan dan Penangkapan Satwa Liar <i>Without Hunting and Capturing Wild Animals Permit</i>	
	Rumah Tangga Usaha Perburuan dan Penangkapan Tikus Hutan (rumah tangga) <i>Number of Hunting and Capturing Forest Rat Households (households)</i>	Usaha Pertanian Perorangan Perburuan dan Penangkapan Tikus Hutan (unit) <i>Number of Hunting and Capturing Forest Rat Individual Agricultural Holdings (units)</i>
(1)	(4)	(5)
Sopai		
Kesu		
Sanggalangi		
Buntao		
Rantebua		
Nanggala		
Tondon		
Tallunglipu		
Rantepao		
Tikala		
Sesean		
Balusu		
Sa'dan		
Bengkelekila		
Sesean Suloa		
Kapala Pitu		
Dende Pongan Napo		
Awan Rante Karua		
Rindingallo		
Buntu Pepasan		
Baruppu		
Toraja Utara		

Catatan/Note: Satu Rumah Tangga Usaha Perburuan dan Penangkapan Sawa Liar dapat terdiri lebih dari satu Usaha Pertanian Perorangan Perburuan dan Penangkapan Sawa Liar yang mengusahakan komoditas satwa liar yang sama dengan kepemilikan izin yang berbeda/*One Wild Animal Hunting and Capture Household may consist of more than one Wild Animal Hunting and Capture Individual Agricultural Holdings that cultivate the same type of wild animals with different type of ownership permits*



**Tabel**  
**Table**

5.39.1

**Jumlah Rumah Tangga Usaha Perburuan dan Penangkapan Ayam Hutan Menurut Provinsi dan Pemanfaatan Produksi (rumah tangga), 2023**  
**Number of Hunting dan Capturing Junglefowl Households by Province and Product Utilization (households), 2023**

Kecamatan District	Pemanfaatan Produksi Product Utilization			
	Belum Dijual Not Yet Being Sold	Seluruhnya Dijual Sold Entirely	Sebagian Besar untuk Dijual Mainly for Sale	Sebagian Besar untuk Dikonsumsi Sendiri Mainly for Own Consumption
(1)	(2)	(3)	(4)	(5)
Sopai	0	0	0	0
Kesu	0	0	0	0
Sanggalangi	0	0	0	0
Buntao	0	0	0	0
Rantebua	0	0	0	0
Nanggala	0	0	0	0
Tondon	0	0	0	0
Tallunglipu	0	0	0	0
Rantepao	0	0	0	0
Tikala	0	0	0	0
Sesean	0	0	0	0
Balusu	0	0	0	0
Sa'dan	0	0	0	0
Bengkelekila	0	0	0	0
Sesean Suloara	0	0	0	0
Kapala Pitu	0	0	0	0
Dende Piongan Napo	0	0	0	0
Awan Rante Karua	0	0	0	0
Rindingallo	0	0	0	0
Buntu Pepasan	0	0	0	0
Baruppu	0	0	0	0
Toraja Utara	0	0	0	0

Catatan/Note: Satu Rumah Tangga Usaha Perburuan dan Penangkapan Sawa Liar dapat terdiri lebih dari satu Usaha Pertanian Perorangan Perburuan dan Penangkapan Sawa Liar yang mengusahakan komoditas satwa liar yang sama dengan pemanfaatan produksi berbeda/One Wild Animal Hunting and Capture Household may consist of more than one Wild Animal Hunting and Capture Individual Agricultural Holdings that cultivate the same type of wild animals with different type of product utilizations

**Tabel**  
**Table**

5.39.2

**Jumlah Rumah Tangga Usaha Perburuan dan Penangkapan Babi Hutan Menurut Provinsi dan Pemanfaatan Produksi (rumah tangga), 2023**  
**Number of Hunting dan Capturing Boar Households by Province and Product Utilization (households), 2023**

Kecamatan District	Pemanfaatan Produksi Product Utilization			
	Belum Dijual Not Yet Being Sold	Seluruhnya Dijual Sold Entirely	Sebagian Besar untuk Dijual Mainly for Sale	Sebagian Besar untuk Dikonsumsi Sendiri Mainly for Own Consumption
(1)	(2)	(3)	(4)	(5)
Sopai	0	0	0	0
Kesu	0	0	0	0
Sanggalangi	0	0	0	0
Buntao	0	0	0	0
Rantebua	0	0	0	0
Nanggala	1	0	0	2
Tondon	0	0	0	0
Tallunglipu	0	0	0	0
Rantepao	0	0	0	0
Tikala	0	0	0	0
Sesean	0	0	0	0
Balusu	0	0	0	0
Sa'dan	0	0	0	0
Bengkelekila	0	0	0	0
Sesean Suloara	0	0	0	0
Kapala Pitu	0	0	0	0
Dende Piongan Napo	0	0	0	0
Awan Rante Karua	0	0	0	0
Rindingallo	0	0	0	0
Buntu Pepasan	0	0	0	0
Baruppu	0	0	0	1
<b>Toraja Utara</b>	<b>1</b>	<b>0</b>	<b>0</b>	<b>3</b>

Catatan/Note: Satu Rumah Tangga Usaha Perburuan dan Penangkapan Sawa Liar dapat terdiri lebih dari satu Usaha Pertanian Perorangan Perburuan dan Penangkapan Sawa Liar yang mengusahakan komoditas satwa liar yang sama dengan pemanfaatan produksi berbeda/One Wild Animal Hunting and Capture Household may consist of more than one Wild Animal Hunting and Capture Individual Agricultural Holdings that cultivate the same type of wild animals with different type of product utilizations



**Tabel**  
**Table** 5.39.3

**Jumlah Rumah Tangga Usaha Perburuan dan Penangkapan Burung Balam/  
Merpati/Dara Menurut Provinsi dan Pemanfaatan Produksi (rumah tangga),  
2023**  
**Number of Hunting dan Capturing Pigeon/Dove Households by Province and  
Product Utilization (households), 2023**

Kecamatan District	Pemanfaatan Produksi Product Utilization			
	Belum Dijual Not Yet Being Sold	Seluruhnya Dijual Sold Entirely	Sebagian Besar untuk Dijual Mainly for Sale	Sebagian Besar untuk Dikonsumsi Sendiri Mainly for Own Consumption
(1)	(2)	(3)	(4)	(5)
Sopai	0	0	0	0
Kesu	0	0	0	0
Sanggalangi	0	0	0	0
Buntao	0	0	0	0
Rantebua	0	0	0	0
Nanggala	0	0	0	0
Tondon	0	0	0	0
Tallunglipu	0	0	0	0
Rantepao	0	0	0	0
Tikala	0	0	0	0
Sesean	0	0	0	0
Balusu	0	0	0	0
Sa'dan	0	0	0	0
Bengkelekila	0	0	0	0
Sesean Suloara	0	0	0	0
Kapala Pitu	0	0	0	0
Dende Piongan Napo	0	0	0	0
Awan Rante Karua	0	0	0	0
Rindingallo	0	0	0	0
Buntu Pepasan	0	0	0	0
Baruppu	0	0	0	0
Toraja Utara	0	0	0	0

Catatan/Note: Satu Rumah Tangga Usaha Perburuan dan Penangkapan Sawa Liar dapat terdiri lebih dari satu Usaha Pertanian Perorangan Perburuan dan Penangkapan Sawa Liar yang mengusahakan komoditas satwa liar yang sama dengan pemanfaatan produksi berbeda/One Wild Animal Hunting and Capture Household may consist of more than one Wild Animal Hunting and Capture Individual Agricultural Holdings that cultivate the same type of wild animals with different type of product utilizations

**Tabel**  
**Table**

5.39.4

**Jumlah Rumah Tangga Usaha Perburuan dan Penangkapan Burung Kacer Menurut Provinsi dan Pemanfaatan Produksi (rumah tangga), 2023**  
**Number of Hunting dan Capturing Kacer Bird Households by Province and Product Utilization (households), 2023**

Kecamatan District	Pemanfaatan Produksi Product Utilization			
	Belum Dijual Not Yet Being Sold	Seluruhnya Dijual Sold Entirely	Sebagian Besar untuk Dijual Mainly for Sale	Sebagian Besar untuk Dikonsumsi Sendiri Mainly for Own Consumption
(1)	(2)	(3)	(4)	(5)
Sopai	0	0	0	0
Kesu	0	0	0	0
Sanggalangi	0	0	0	0
Buntao	0	0	0	0
Rantebua	0	0	0	0
Nanggala	0	0	0	0
Tondon	0	0	0	0
Tallunglipu	0	0	0	0
Rantepao	0	0	0	0
Tikala	0	0	0	0
Sesean	0	0	0	0
Balusu	0	0	0	0
Sa'dan	0	0	0	0
Bengkelekila	0	0	0	0
Sesean Suloara	0	0	0	0
Kapala Pitu	0	0	0	0
Dende Piongan Napo	0	0	0	0
Awan Rante Karua	0	0	0	0
Rindingallo	0	0	0	0
Buntu Pepasan	0	0	0	0
Baruppu	0	0	0	0
<b>Toraja Utara</b>	<b>0</b>	<b>0</b>	<b>0</b>	<b>0</b>

Catatan/Note: Satu Rumah Tangga Usaha Perburuan dan Penangkapan Sawa Liar dapat terdiri lebih dari satu Usaha Pertanian Perorangan Perburuan dan Penangkapan Sawa Liar yang mengusahakan komoditas satwa liar yang sama dengan pemanfaatan produksi berbeda/One Wild Animal Hunting and Capture Household may consist of more than one Wild Animal Hunting and Capture Individual Agricultural Holdings that cultivate the same type of wild animals with different type of product utilizations





**Tabel**  
**Table**

5.39.5

**Jumlah Rumah Tangga Usaha Perburuan dan Penangkapan Burung Kenari Menurut Provinsi dan Pemanfaatan Produksi (rumah tangga), 2023**  
**Number of Hunting dan Capturing Canary Bird Households by Province and Product Utilization (households), 2023**

Kecamatan District	Pemanfaatan Produksi Product Utilization			
	Belum Dijual Not Yet Being Sold	Seluruhnya Dijual Sold Entirely	Sebagian Besar untuk Dijual Mainly for Sale	Sebagian Besar untuk Dikonsumsi Sendiri Mainly for Own Consumption
(1)	(2)	(3)	(4)	(5)
Sopai	0	0	0	0
Kesu	0	0	0	0
Sanggalangi	0	0	0	0
Buntao	0	0	0	0
Rantebua	0	0	0	0
Nanggala	0	0	0	0
Tondon	0	0	0	0
Tallunglipu	0	0	0	0
Rantepao	0	0	0	0
Tikala	0	0	0	0
Sesean	0	0	0	0
Balusu	0	0	0	0
Sa'dan	0	0	0	0
Bengkelekila	0	0	0	0
Sesean Suloara	0	0	0	0
Kapala Pitu	0	0	0	0
Dende Piongan Napo	0	0	0	0
Awan Rante Karua	0	0	0	0
Rindingallo	0	0	0	0
Buntu Pepasan	0	0	0	0
Baruppu	0	0	0	0
Toraja Utara	0	0	0	0

Catatan/Note: Satu Rumah Tangga Usaha Perburuan dan Penangkapan Sawa Liar dapat terdiri lebih dari satu Usaha Pertanian Perorangan Perburuan dan Penangkapan Sawa Liar yang mengusahakan komoditas satwa liar yang sama dengan pemanfaatan produksi berbeda/One Wild Animal Hunting and Capture Household may consist of more than one Wild Animal Hunting and Capture Individual Agricultural Holdings that cultivate the same type of wild animals with different type of product utilizations

**Tabel**  
**Table** 5.39.6

**Jumlah Rumah Tangga Usaha Perburuan dan Penangkapan Burung Kutilang Menurut Provinsi dan Pemanfaatan Produksi (rumah tangga), 2023**  
**Number of Hunting dan Capturing Sooty-Headed Bulbul Households by Province and Product Utilization (households), 2023**

Kecamatan District	Pemanfaatan Produksi Product Utilization			
	Belum Dijual Not Yet Being Sold	Seluruhnya Dijual Sold Entirely	Sebagian Besar untuk Dijual Mainly for Sale	Sebagian Besar untuk Dikonsumsi Sendiri Mainly for Own Consumption
(1)	(2)	(3)	(4)	(5)
Sopai	0	0	0	0
Kesu	0	0	0	0
Sanggalangi	0	0	0	0
Buntao	0	0	0	0
Rantebua	0	0	0	0
Nanggala	0	0	0	0
Tondon	0	0	0	0
Tallunglipu	0	0	0	0
Rantepao	0	0	0	0
Tikala	0	0	0	0
Sesean	0	0	0	0
Balusu	0	0	0	0
Sa'dan	0	0	0	0
Bengkelekila	0	0	0	0
Sesean Suloara	0	0	0	0
Kapala Pitu	0	0	0	0
Dende Piongan Napo	0	0	0	0
Awan Rante Karua	0	0	0	0
Rindingallo	0	0	0	0
Buntu Pepasan	0	0	0	0
Baruppu	0	0	0	0
<b>Toraja Utara</b>	<b>0</b>	<b>0</b>	<b>0</b>	<b>0</b>

Catatan/Note: Satu Rumah Tangga Usaha Perburuan dan Penangkapan Sawa Liar dapat terdiri lebih dari satu Usaha Pertanian Perorangan Perburuan dan Penangkapan Sawa Liar yang mengusahakan komoditas satwa liar yang sama dengan pemanfaatan produksi berbeda/One Wild Animal Hunting and Capture Household may consist of more than one Wild Animal Hunting and Capture Individual Agricultural Holdings that cultivate the same type of wild animals with different type of product utilizations



**Tabel**  
**Table** 5.39.7

**Jumlah Rumah Tangga Usaha Perburuan dan Penangkapan Burung Murai Batu Menurut Provinsi dan Pemanfaatan Produksi (rumah tangga), 2023**  
**Number of Hunting dan Capturing Stone Magpie Households by Province and Product Utilization (households), 2023**

Kecamatan District	Pemanfaatan Produksi Product Utilization			
	Belum Dijual Not Yet Being Sold	Seluruhnya Dijual Sold Entirely	Sebagian Besar untuk Dijual Mainly for Sale	Sebagian Besar untuk Dikonsumsi Sendiri Mainly for Own Consumption
(1)	(2)	(3)	(4)	(5)
Sopai	0	0	0	0
Kesu	0	0	0	0
Sanggalangi	0	0	0	0
Buntao	0	0	0	0
Rantebua	0	0	0	0
Nanggala	0	0	0	0
Tondon	0	0	0	0
Tallunglipu	0	0	0	0
Rantepao	0	0	0	0
Tikala	0	0	0	0
Sesean	0	0	0	0
Balusu	0	0	0	0
Sa'dan	0	0	0	0
Bengkelekila	0	0	0	0
Sesean Suloara	0	0	0	0
Kapala Pitu	0	0	0	0
Dende Piongan Napo	0	0	0	0
Awan Rante Karua	0	0	0	0
Rindingallo	0	0	0	0
Buntu Pepasan	0	0	0	0
Baruppu	0	0	0	0
Toraja Utara	0	0	0	0

Catatan/Note: Satu Rumah Tangga Usaha Perburuan dan Penangkapan Sawa Liar dapat terdiri lebih dari satu Usaha Pertanian Perorangan Perburuan dan Penangkapan Sawa Liar yang mengusahakan komoditas satwa liar yang sama dengan pemanfaatan produksi berbeda/One Wild Animal Hunting and Capture Household may consist of more than one Wild Animal Hunting and Capture Individual Agricultural Holdings that cultivate the same type of wild animals with different type of product utilizations

**Tabel**  
**Table** 5.39.8

**Jumlah Rumah Tangga Usaha Perburuan dan Penangkapan Burung Perkutut Menurut Provinsi dan Pemanfaatan Produksi (rumah tangga), 2023**  
**Number of Hunting dan Capturing Turtledove Households by Province and Product Utilization (households), 2023**

Kecamatan District	Pemanfaatan Produksi Product Utilization			
	Belum Dijual Not Yet Being Sold	Seluruhnya Dijual Sold Entirely	Sebagian Besar untuk Dijual Mainly for Sale	Sebagian Besar untuk Dikonsumsi Sendiri Mainly for Own Consumption
(1)	(2)	(3)	(4)	(5)
Sopai	0	0	0	0
Kesu	0	0	0	0
Sanggalangi	0	0	0	0
Buntao	0	0	0	0
Rantebua	0	0	0	0
Nanggala	0	0	0	0
Tondon	0	0	0	0
Tallunglipu	0	0	0	0
Rantepao	0	0	0	0
Tikala	0	0	0	0
Sesean	0	0	0	0
Balusu	0	0	0	0
Sa'dan	0	0	0	0
Bengkelekila	0	0	0	0
Sesean Suloara	0	0	0	0
Kapala Pitu	0	0	0	0
Dende Piongan Napo	0	0	0	0
Awan Rante Karua	0	0	0	0
Rindingallo	0	0	0	0
Buntu Pepasan	0	0	0	0
Baruppu	0	0	0	0
<b>Toraja Utara</b>	<b>0</b>	<b>0</b>	<b>0</b>	<b>0</b>

Catatan/Note: Satu Rumah Tangga Usaha Perburuan dan Penangkapan Sawa Liar dapat terdiri lebih dari satu Usaha Pertanian Perorangan Perburuan dan Penangkapan Sawa Liar yang mengusahakan komoditas satwa liar yang sama dengan pemanfaatan produksi berbeda/One Wild Animal Hunting and Capture Household may consist of more than one Wild Animal Hunting and Capture Individual Agricultural Holdings that cultivate the same type of wild animals with different type of product utilizations



**Tabel**  
**Table** 5.39.9

**Jumlah Rumah Tangga Usaha Perburuan dan Penangkapan Burung Tekukur Menurut Provinsi dan Pemanfaatan Produksi (rumah tangga), 2023**  
**Number of Hunting dan Capturing Turtle dove Bird Households by Province and Product Utilization (households), 2023**

Kecamatan District	Pemanfaatan Produksi Product Utilization			
	Belum Dijual Not Yet Being Sold	Seluruhnya Dijual Sold Entirely	Sebagian Besar untuk Dijual Mainly for Sale	Sebagian Besar untuk Dikonsumsi Sendiri Mainly for Own Consumption
(1)	(2)	(3)	(4)	(5)
Sopai	0	0	0	0
Kesu	0	0	0	0
Sanggalangi	0	0	0	0
Buntao	0	0	0	0
Rantebua	0	0	0	0
Nanggala	0	0	0	0
Tondon	0	0	0	0
Tallunglipu	0	0	0	0
Rantepao	0	0	0	0
Tikala	0	0	0	0
Sesean	0	0	0	0
Balusu	0	0	0	0
Sa'dan	0	0	0	0
Bengkelekila	0	0	0	0
Sesean Suloara	0	0	0	0
Kapala Pitu	0	0	0	0
Dende Piongan Napo	0	0	0	0
Awan Rante Karua	0	0	0	0
Rindingallo	0	0	0	0
Buntu Pepasan	0	0	0	0
Baruppu	0	0	0	0
Toraja Utara	0	0	0	0

Catatan/Note: Satu Rumah Tangga Usaha Perburuan dan Penangkapan Sawa Liar dapat terdiri lebih dari satu Usaha Pertanian Perorangan Perburuan dan Penangkapan Sawa Liar yang mengusahakan komoditas satwa liar yang sama dengan pemanfaatan produksi berbeda/One Wild Animal Hunting and Capture Household may consist of more than one Wild Animal Hunting and Capture Individual Agricultural Holdings that cultivate the same type of wild animals with different type of product utilizations

**Tabel**  
**Table**

5.39.10

**Jumlah Rumah Tangga Usaha Perburuan dan Penangkapan Tikus Hutan Menurut Provinsi dan Pemanfaatan Produksi (rumah tangga), 2023**  
**Number of Hunting dan Capturing Forest Rat Households by Province and Product Utilization (households), 2023**

Kecamatan District	Pemanfaatan Produksi Product Utilization			
	Belum Dijual Not Yet Being Sold	Seluruhnya Dijual Sold Entirely	Sebagian Besar untuk Dijual Mainly for Sale	Sebagian Besar untuk Dikonsumsi Sendiri Mainly for Own Consumption
(1)	(2)	(3)	(4)	(5)
Sopai	0	0	0	0
Kesu	0	0	0	0
Sanggalangi	0	0	0	0
Buntao	0	0	0	0
Rantebua	0	0	0	0
Nanggala	0	0	0	0
Tondon	0	0	0	0
Tallunglipu	0	0	0	0
Rantepao	0	0	0	0
Tikala	0	0	0	0
Sesean	0	0	0	0
Balusu	0	0	0	0
Sa'dan	0	0	0	0
Bengkelekila	0	0	0	0
Sesean Suloara	0	0	0	0
Kapala Pitu	0	0	0	0
Dende Piongan Napo	0	0	0	0
Awan Rante Karua	0	0	0	0
Rindingallo	0	0	0	0
Buntu Pepasan	0	0	0	0
Baruppu	0	0	1	0
<b>Toraja Utara</b>	<b>0</b>	<b>0</b>	<b>1</b>	<b>0</b>

Catatan/Note: Satu Rumah Tangga Usaha Perburuan dan Penangkapan Sawa Liar dapat terdiri lebih dari satu Usaha Pertanian Perorangan Perburuan dan Penangkapan Sawa Liar yang mengusahakan komoditas satwa liar yang sama dengan pemanfaatan produksi berbeda/One Wild Animal Hunting and Capture Household may consist of more than one Wild Animal Hunting and Capture Individual Agricultural Holdings that cultivate the same type of wild animals with different type of product utilizations



**Tabel**  
**Table**

5.40.1

**Jumlah Usaha Pertanian Perorangan Perburuan dan Penangkapan Ayam Hutan Menurut Provinsi dan Pemanfaatan Produksi (unit), 2023**  
**Number of Hunting dan Capturing Junglefowl Individual Agricultural Holdings by Province and Product Utilization (units), 2023**

Kecamatan District	Pemanfaatan Produksi Product Utilization			
	Belum Dijual Not Yet Being Sold	Seluruhnya Dijual Sold Entirely	Sebagian Besar untuk Dijual Mainly for Sale	Sebagian Besar untuk Dikonsumsi Sendiri Mainly for Own Consumption
(1)	(2)	(3)	(4)	(5)
Sopai	0	0	0	0
Kesu	0	0	0	0
Sanggalangi	0	0	0	0
Buntao	0	0	0	0
Rantebua	0	0	0	0
Nanggala	0	0	0	0
Tondon	0	0	0	0
Tallunglipu	0	0	0	0
Rantepao	0	0	0	0
Tikala	0	0	0	0
Sesean	0	0	0	0
Balusu	0	0	0	0
Sa'dan	0	0	0	0
Bengkelekila	0	0	0	0
Sesean Suloara	0	0	0	0
Kapala Pitu	0	0	0	0
Dende Piongan Napo	0	0	0	0
Awan Rante Karua	0	0	0	0
Rindingallo	0	0	0	0
Buntu Pepasan	0	0	0	0
Baruppu	0	0	0	0
Toraja Utara	0	0	0	0

**Tabel**  
**Table** 5.40.2

**Jumlah Usaha Pertanian Perorangan Perburuan dan Penangkapan Babi Hutan Menurut Provinsi dan Pemanfaatan Produksi (unit), 2023**  
**Number of Hunting dan Capturing Boar Individual Agricultural Holdings by Province and Product Utilization (units), 2023**

Kecamatan District	Pemanfaatan Produksi Product Utilization			
	Belum Dijual Not Yet Being Sold	Seluruhnya Dijual Sold Entirely	Sebagian Besar untuk Dijual Mainly for Sale	Sebagian Besar untuk Dikonsumsi Sendiri Mainly for Own Consumption
(1)	(2)	(3)	(4)	(5)
Sopai	0	0	0	0
Kesu	0	0	0	0
Sanggalangi	0	0	0	0
Buntao	0	0	0	0
Rantebua	0	0	0	0
Nanggalala	1	0	0	2
Tondon	0	0	0	0
Tallunglipu	0	0	0	0
Rantepao	0	0	0	0
Tikala	0	0	0	0
Sesean	0	0	0	0
Balusu	0	0	0	0
Sa'dan	0	0	0	0
Bengkelekila	0	0	0	0
Sesean Suloara	0	0	0	0
Kapala Pitu	0	0	0	0
Dende Piongan Napo	0	0	0	0
Awan Rante Karua	0	0	0	0
Rindingallo	0	0	0	0
Buntu Pepasan	0	0	0	0
Baruppu	0	0	0	1
<b>Toraja Utara</b>	<b>1</b>	<b>0</b>	<b>0</b>	<b>3</b>





**Tabel**  
**Table** 5.40.3

**Jumlah Usaha Pertanian Perorangan Perburuan dan Penangkapan Burung Balam/Merpati/Dara Menurut Provinsi dan Pemanfaatan Produksi (unit), 2023**  
**Number of Hunting dan Capturing Pigeon/Dove Individual Agricultural Holdings by Province and Product Utilization (units), 2023**

Kecamatan District	Pemanfaatan Produksi Product Utilization			
	Belum Dijual Not Yet Being Sold	Seluruhnya Dijual Sold Entirely	Sebagian Besar untuk Dijual Mainly for Sale	Sebagian Besar untuk Dikonsumsi Sendiri Mainly for Own Consumption
(1)	(2)	(3)	(4)	(5)
Sopai	0	0	0	0
Kesu	0	0	0	0
Sanggalangi	0	0	0	0
Buntao	0	0	0	0
Rantebua	0	0	0	0
Nanggala	0	0	0	0
Tondon	0	0	0	0
Tallunglipu	0	0	0	0
Rantepao	0	0	0	0
Tikala	0	0	0	0
Sesean	0	0	0	0
Balusu	0	0	0	0
Sa'dan	0	0	0	0
Bengkelekila	0	0	0	0
Sesean Suloara	0	0	0	0
Kapala Pitu	0	0	0	0
Dende Piongan Napo	0	0	0	0
Awan Rante Karua	0	0	0	0
Rindingallo	0	0	0	0
Buntu Pepasan	0	0	0	0
Baruppu	0	0	0	0
Toraja Utara	0	0	0	0

**Tabel**  
**Table** 5.40.4

**Jumlah Usaha Pertanian Perorangan Perburuan dan Penangkapan Burung Kacer Menurut Provinsi dan Pemanfaatan Produksi (unit), 2023**  
**Number of Hunting dan Capturing Kacer Bird Individual Agricultural Holdings by Province and Product Utilization (units), 2023**

Kecamatan District	Pemanfaatan Produksi Product Utilization			
	Belum Dijual Not Yet Being Sold	Seluruhnya Dijual Sold Entirely	Sebagian Besar untuk Dijual Mainly for Sale	Sebagian Besar untuk Dikonsumsi Sendiri Mainly for Own Consumption
(1)	(2)	(3)	(4)	(5)
Sopai	0	0	0	0
Kesu	0	0	0	0
Sanggalangi	0	0	0	0
Buntao	0	0	0	0
Rantebua	0	0	0	0
Nanggalala	0	0	0	0
Tondon	0	0	0	0
Tallunglipu	0	0	0	0
Rantepao	0	0	0	0
Tikala	0	0	0	0
Sesean	0	0	0	0
Balusu	0	0	0	0
Sa'dan	0	0	0	0
Bengkelekila	0	0	0	0
Sesean Suloara	0	0	0	0
Kapala Pitu	0	0	0	0
Dende Piongan Napo	0	0	0	0
Awan Rante Karua	0	0	0	0
Rindingallo	0	0	0	0
Buntu Pepasan	0	0	0	0
Baruppu	0	0	0	0
<b>Toraja Utara</b>	<b>0</b>	<b>0</b>	<b>0</b>	<b>0</b>



**Tabel**  
**Table** 5.40.5

**Jumlah Usaha Pertanian Perorangan Perburuan dan Penangkapan Burung Kenari Menurut Provinsi dan Pemanfaatan Produksi (unit), 2023**  
**Number of Hunting dan Capturing Canary Bird Individual Agricultural Holdings by Province and Product Utilization (units), 2023**

Kecamatan District	Pemanfaatan Produksi Product Utilization			
	Belum Dijual Not Yet Being Sold	Seluruhnya Dijual Sold Entirely	Sebagian Besar untuk Dijual Mainly for Sale	Sebagian Besar untuk Dikonsumsi Sendiri Mainly for Own Consumption
(1)	(2)	(3)	(4)	(5)
Sopai	0	0	0	0
Kesu	0	0	0	0
Sanggalangi	0	0	0	0
Buntao	0	0	0	0
Rantebua	0	0	0	0
Nanggala	0	0	0	0
Tondon	0	0	0	0
Tallunglipu	0	0	0	0
Rantepao	0	0	0	0
Tikala	0	0	0	0
Sesean	0	0	0	0
Balusu	0	0	0	0
Sa'dan	0	0	0	0
Bengkelekila	0	0	0	0
Sesean Suloara	0	0	0	0
Kapala Pitu	0	0	0	0
Dende Piongan Napo	0	0	0	0
Awan Rante Karua	0	0	0	0
Rindingallo	0	0	0	0
Buntu Pepasan	0	0	0	0
Baruppu	0	0	0	0
Toraja Utara	0	0	0	0

**Tabel**  
**Table** 5.40.6

**Jumlah Usaha Pertanian Perorangan Perburuan dan Penangkapan Burung  
Kutilang Menurut Provinsi dan Pemanfaatan Produksi (unit), 2023**  
**Number of Hunting dan Capturing Sooty-Headed Bulbul Individual Agricultural  
Holdings by Province and Product Utilization (units), 2023**

Kecamatan District	Pemanfaatan Produksi Product Utilization			
	Belum Dijual Not Yet Being Sold	Seluruhnya Dijual Sold Entirely	Sebagian Besar untuk Dijual Mainly for Sale	Sebagian Besar untuk Dikonsumsi Sendiri Mainly for Own Consumption
(1)	(2)	(3)	(4)	(5)
Sopai	0	0	0	0
Kesu	0	0	0	0
Sanggalangi	0	0	0	0
Buntao	0	0	0	0
Rantebua	0	0	0	0
Nanggalala	0	0	0	0
Tondon	0	0	0	0
Tallunglipu	0	0	0	0
Rantepao	0	0	0	0
Tikala	0	0	0	0
Sesean	0	0	0	0
Balusu	0	0	0	0
Sa'dan	0	0	0	0
Bengkelekila	0	0	0	0
Sesean Suloara	0	0	0	0
Kapala Pitu	0	0	0	0
Dende Piongan Napo	0	0	0	0
Awan Rante Karua	0	0	0	0
Rindingallo	0	0	0	0
Buntu Pepasan	0	0	0	0
Baruppu	0	0	0	0
Toraja Utara	0	0	0	0



**Tabel**  
**Table** 5.40.7

**Jumlah Usaha Pertanian Perorangan Perburuan dan Penangkapan Burung Murai Batu Menurut Provinsi dan Pemanfaatan Produksi (unit), 2023**  
**Number of Hunting dan Capturing Stone Magpie Individual Agricultural Holdings by Province and Product Utilization (units), 2023**

Kecamatan District	Pemanfaatan Produksi Product Utilization			
	Belum Dijual Not Yet Being Sold	Seluruhnya Dijual Sold Entirely	Sebagian Besar untuk Dijual Mainly for Sale	Sebagian Besar untuk Dikonsumsi Sendiri Mainly for Own Consumption
(1)	(2)	(3)	(4)	(5)
Sopai	0	0	0	0
Kesu	0	0	0	0
Sanggalangi	0	0	0	0
Buntao	0	0	0	0
Rantebua	0	0	0	0
Nanggala	0	0	0	0
Tondon	0	0	0	0
Tallunglipu	0	0	0	0
Rantepao	0	0	0	0
Tikala	0	0	0	0
Sesean	0	0	0	0
Balusu	0	0	0	0
Sa'dan	0	0	0	0
Bengkelekila	0	0	0	0
Sesean Suloara	0	0	0	0
Kapala Pitu	0	0	0	0
Dende Piongan Napo	0	0	0	0
Awan Rante Karua	0	0	0	0
Rindingallo	0	0	0	0
Buntu Pepasan	0	0	0	0
Baruppu	0	0	0	0
Toraja Utara	0	0	0	0

**Tabel**  
**Table** 5.40.8

**Jumlah Usaha Pertanian Perorangan Perburuan dan Penangkapan Burung  
Perkutut Menurut Provinsi dan Pemanfaatan Produksi (unit), 2023**  
**Number of Hunting dan Capturing Turtledove Individual Agricultural Holdings by  
Province and Product Utilization (units), 2023**

Kecamatan District	Pemanfaatan Produksi Product Utilization			
	Belum Dijual Not Yet Being Sold	Seluruhnya Dijual Sold Entirely	Sebagian Besar untuk Dijual Mainly for Sale	Sebagian Besar untuk Dikonsumsi Sendiri Mainly for Own Consumption
(1)	(2)	(3)	(4)	(5)
Sopai	0	0	0	0
Kesu	0	0	0	0
Sanggalangi	0	0	0	0
Buntao	0	0	0	0
Rantebua	0	0	0	0
Nanggalala	0	0	0	0
Tondon	0	0	0	0
Tallunglipu	0	0	0	0
Rantepao	0	0	0	0
Tikala	0	0	0	0
Sesean	0	0	0	0
Balusu	0	0	0	0
Sa'dan	0	0	0	0
Bengkelekila	0	0	0	0
Sesean Suloara	0	0	0	0
Kapala Pitu	0	0	0	0
Dende Piongan Napo	0	0	0	0
Awan Rante Karua	0	0	0	0
Rindingallo	0	0	0	0
Buntu Pepasan	0	0	0	0
Baruppu	0	0	0	0
<b>Toraja Utara</b>	<b>0</b>	<b>0</b>	<b>0</b>	<b>0</b>



**Tabel**  
**Table** 5.40.9

**Jumlah Usaha Pertanian Perorangan Perburuan dan Penangkapan Burung Tekukur Menurut Provinsi dan Pemanfaatan Produksi (unit), 2023**  
**Number of Hunting dan Capturing Turtledove Bird Individual Agricultural Holdings by Province and Product Utilization (units), 2023**

Kecamatan District	Pemanfaatan Produksi Product Utilization			
	Belum Dijual Not Yet Being Sold	Seluruhnya Dijual Sold Entirely	Sebagian Besar untuk Dijual Mainly for Sale	Sebagian Besar untuk Dikonsumsi Sendiri Mainly for Own Consumption
(1)	(2)	(3)	(4)	(5)
Sopai	0	0	0	0
Kesu	0	0	0	0
Sanggalangi	0	0	0	0
Buntao	0	0	0	0
Rantebua	0	0	0	0
Nanggala	0	0	0	0
Tondon	0	0	0	0
Tallunglipu	0	0	0	0
Rantepao	0	0	0	0
Tikala	0	0	0	0
Sesean	0	0	0	0
Balusu	0	0	0	0
Sa'dan	0	0	0	0
Bengkelekila	0	0	0	0
Sesean Sulohara	0	0	0	0
Kapala Pitu	0	0	0	0
Dende Piongan Napo	0	0	0	0
Awan Rante Karua	0	0	0	0
Rindingallo	0	0	0	0
Buntu Pepasan	0	0	0	0
Baruppu	0	0	0	0
Toraja Utara	0	0	0	0

**Tabel**  
**Table**

5.40.10

**Jumlah Usaha Pertanian Perorangan Perburuan dan Penangkapan Tikus Hutan Menurut Provinsi dan Pemanfaatan Produksi (unit), 2023**  
**Number of Hunting dan Capturing Forest Rat Individual Agricultural Holdings by Province and Product Utilization (units), 2023**

Kecamatan District	Pemanfaatan Produksi Product Utilization			
	Belum Dijual Not Yet Being Sold	Seluruhnya Dijual Sold Entirely	Sebagian Besar untuk Dijual Mainly for Sale	Sebagian Besar untuk Dikonsumsi Sendiri Mainly for Own Consumption
(1)	(2)	(3)	(4)	(5)
Sopai	0	0	0	0
Kesu	0	0	0	0
Sanggalangi	0	0	0	0
Buntao	0	0	0	0
Rantebua	0	0	0	0
Nanggalala	0	0	0	0
Tondon	0	0	0	0
Tallunglipu	0	0	0	0
Rantepao	0	0	0	0
Tikala	0	0	0	0
Sesean	0	0	0	0
Balusu	0	0	0	0
Sa'dan	0	0	0	0
Bengkelekila	0	0	0	0
Sesean Suloara	0	0	0	0
Kapala Pitu	0	0	0	0
Dende Piongan Napo	0	0	0	0
Awan Rante Karua	0	0	0	0
Rindingallo	0	0	0	0
Buntu Pepasan	0	0	0	0
Baruppu	0	0	1	0
<b>Toraja Utara</b>	<b>0</b>	<b>0</b>	<b>1</b>	<b>0</b>





**Tabel**  
**Table** 5.41

**Jumlah Rumah Tangga Usaha Pemungutan Hasil Hutan Menurut Provinsi dan Jenis Jenis Komoditas Hasil Hutan (rumah tangga), 2023**  
**Number of Agricultural Households Collecting Forest Products by Province and Type of Forest Product Commodities (households), 2023**

Kecamatan District	Jumlah Rumah Tangga Usaha Pemungutan Hasil Hutan <sup>1</sup> Number of Forest Products Collection Households <sup>1</sup>	Jenis Komoditas Hasil Hutan Type of Forest Product Commodities			
		Getah Damar Resin	Getah Gaharu Eaglewood Resin	Getah Karet Rubber Latex	Getah Pinus Pine Sap
(1)	(2)	(3)	(4)	(5)	(6)
Sopai	0	0	0	0	0
Kesu	0	0	0	0	0
Sanggalangi	0	0	0	0	0
Buntao	3	0	0	0	0
Rantebua	0	0	0	0	0
Nanggala	2	0	0	0	0
Tondon	0	0	0	0	0
Tallunglipu	0	0	0	0	0
Rantepao	0	0	0	0	0
Tikala	0	0	0	0	0
Sesean	0	0	0	0	0
Balusu	0	0	0	0	0
Sa'dan	0	0	0	0	0
Bengkelekila	0	0	0	0	0
Sesean Suloara	0	0	0	0	0
Kapala Pitu	0	0	0	0	0
Dende Piongan Napo	0	0	0	0	0
Awan Rante Karua	0	0	0	0	0
Rindingallo	0	0	0	0	0
Buntu Pepasan	1	0	0	0	0
Baruppu	20	0	0	0	3
Toraja Utara	26	0	0	0	3



Lanjutan Tabel/Continued Table 5.41

Kecamatan District	Jenis Komoditas Hasil Hutan Type of Forest Product Commodities					
	Kayu Bakar Firewood	Madu Honey	Pemungutan Bambu Bamboo Collecting	Pemungutan Kayu Pertukangan Carpentry Wood Collecting	Pemungutan Rotan Rattan Collecting	Sarang Semut/ Kroto Ant Nest/ Kroto
(1)	(7)	(8)	(9)	(10)	(11)	(12)
Sopai	0	0	0	0	0	0
Kesu	0	0	0	0	0	0
Sanggalangi	0	0	0	0	0	0
Buntao	0	0	3	0	0	0
Rantebua	0	0	0	0	0	0
Nanggala	0	2	0	0	0	0
Tondon	0	0	0	0	0	0
Tallunglipu	0	0	0	0	0	0
Rantepao	0	0	0	0	0	0
Tikala	0	0	0	0	0	0
Sesean	0	0	0	0	0	0
Balusu	0	0	0	0	0	0
Sa'dan	0	0	0	0	0	0
Bengkelekila	0	0	0	0	0	0
Sesean Suloara	0	0	0	0	0	0
Kapala Pitu	0	0	0	0	0	0
Dende Piongan Napo	0	0	0	0	0	0
Awan Rante Karua	0	0	0	0	0	0
Rindingallo	0	0	0	0	0	0
Buntu Pepasan	1	0	0	0	0	0
Baruppu	0	16	0	0	0	0
<b>Toraja Utara</b>	<b>1</b>	<b>18</b>	<b>3</b>	<b>0</b>	<b>0</b>	<b>0</b>

Catatan/Note: \*Satu Rumah Tangga Usaha Pemungutan Hasil Hutan dapat mengusahakan lebih dari satu komoditas hasil hutan/One Forest Products Collection Households can engage more than one type of forest product commodities



**Tabel**  
**Table** 5.42

**Jumlah Usaha Pertanian Perorangan Pemungutan Hasil Hutan Menurut Provinsi dan Jenis Komoditas Hasil Hutan (unit), 2023**  
**Number of Forest Products Collection Individual Agricultural Holdings by Province and Type of Forest Product Commodities (units), 2023**

Kecamatan District	Jumlah Usaha Pertanian Perorangan Pemungutan Hasil Hutan <sup>1</sup> Number of Forest Products Collection Individual Agricultural Holdings <sup>1</sup>	Jenis Komoditas Hasil Hutan Type of Forest Product Commodities			
		Getah Damar Resin	Getah Gaharu Eaglewood Resin	Getah Karet Rubber Latex	Getah Pinus Pine Sap
(1)	(2)	(3)	(4)	(5)	(6)
Sopai	0	0	0	0	0
Kesu	0	0	0	0	0
Sanggalangi	0	0	0	0	0
Buntao	3	0	0	0	0
Rantebua	0	0	0	0	0
Nanggala	2	0	0	0	0
Tondon	0	0	0	0	0
Tallunglipu	0	0	0	0	0
Rantepao	0	0	0	0	0
Tikala	0	0	0	0	0
Sesean	0	0	0	0	0
Balusu	0	0	0	0	0
Sa'dan	0	0	0	0	0
Bengkelekila	0	0	0	0	0
Sesean Suloara	0	0	0	0	0
Kapala Pitu	0	0	0	0	0
Dende Piongan Napo	0	0	0	0	0
Awan Rante Karua	0	0	0	0	0
Rindingallo	0	0	0	0	0
Buntu Pepasan	1	0	0	0	0
Baruppu	20	0	0	0	3
Toraja Utara	26	0	0	0	3



Lanjutan Tabel/Continued Table 5.42

Kecamatan District	Jenis Komoditas Hasil Hutan Type of Forest Product Commodities					
	Kayu Bakar Firewood	Madu Honey	Pemungutan Bambu Bamboo Collecting	Pemungutan Kayu Pertukangan Carpentry Wood Collecting	Pemungutan Rotan Rattan Collecting	Sarang Semut/ Kroto Ant Nest/ Kroto
(1)	(7)	(8)	(9)	(10)	(11)	(12)
Sopai	0	0	0	0	0	0
Kesu	0	0	0	0	0	0
Sanggalangi	0	0	0	0	0	0
Buntao	0	0	3	0	0	0
Rantebua	0	0	0	0	0	0
Nanggala	0	2	0	0	0	0
Tondon	0	0	0	0	0	0
Tallunglipu	0	0	0	0	0	0
Rantepao	0	0	0	0	0	0
Tikala	0	0	0	0	0	0
Sesean	0	0	0	0	0	0
Balusu	0	0	0	0	0	0
Sa'dan	0	0	0	0	0	0
Bengkelekila	0	0	0	0	0	0
Sesean Suloara	0	0	0	0	0	0
Kapala Pitu	0	0	0	0	0	0
Dende Piongan Napo	0	0	0	0	0	0
Awan Rante Karua	0	0	0	0	0	0
Rindingallo	0	0	0	0	0	0
Buntu Pepasan	1	0	0	0	0	0
Baruppu	0	16	0	0	0	0
<b>Toraja Utara</b>	<b>1</b>	<b>18</b>	<b>3</b>	<b>0</b>	<b>0</b>	<b>0</b>

Catatan/Note: 1Satu Usaha Pertanian Perorangan Pemungutan Hasil Hutan dapat mengusahakan lebih dari satu komoditas hasil hutan/One Forest Products Collection Individual Agricultural Holdings can engage more than one type of forest product commodities



**Tabel**  
**Table** 5.43.1

**Jumlah Rumah Tangga Usaha dan Usaha Pertanian Perorangan pada Usaha Pemungutan Getah Damar Menurut Provinsi dan Kepemilikan Izin, 2023**  
**Number of Households and Individual Agricultural Holdings of Resin Collection by Province and Possession of Permit, 2023**

Kecamatan District	Memiliki Izin Pemungutan Hasil Hutan With Forest Products Collection Permit	
	Rumah Tangga Usaha Pemungutan Getah Damar (rumah tangga) Collecting Resin Households (households)	Usaha Pertanian Perorangan Pemungutan Getah Damar (unit) Collecting Resin Individual Agricultural Holdings (units)
(1)	(2)	(3)
Sopai		
Kesu		
Sanggalangi		
Buntao		
Rantebua		
Nanggala		
Tondon		
Tallunglipu		
Rantepao		
Tikala		
Sesean		
Balusu		
Sa'dan		
Bengekekila		
Sesean Suloaara		
Kapala Pitu		
Dende Piongan Napo		
Awan Rante Karua		
Rindingallo		
Buntu Pepasan		
Baruppu		
Toraja Utara		



Lanjutan Tabel/*Continued Table 5.43.1*

Kecamatan District	Tidak Memiliki Izin Pemungutan Hasil Hutan <i>Without Forest Products Collection Permit</i>	
	Rumah Tangga Usaha Pemungutan Getah Damar (rumah tangga) <i>Collecting Resin Households (households)</i>	Usaha Pertanian Perorangan Pemungutan Getah Damar (unit) <i>Collecting Resin Individual Agricultural Holdings (units)</i>
(1)	(4)	(5)
Sopai		
Kesu		
Sanggalangi		
Buntao		
Rantebua		
Nanggala		
Tondon		
Tallunglipu		
Rantepao		
Tikala		
Sesean		
Balusu		
Sa'dan		
Bengkelekila		
Sesean Sulora		
Kapala Pitu		
Dende Piongan Napo		
Awan Rante Karua		
Rindingallo		
Buntu Pepasan		
Baruppu		
<b>Toraja Utara</b>		

Catatan/Note: Satu Rumah Tangga Usaha Pemungutan Hasil Hutan dapat terdiri lebih dari satu Usaha Pertanian Perorangan Pemungutan Hasil Hutan yang mengusahakan komoditas hasil hutan yang sama dengan kepemilikan izin yang berbeda/*One Forest Product Collection Household may consist of more than one Forest Product Collection Individual Agricultural Holdings that cultivate the same type of forest products with different type of ownership permits*



**Tabel**  
**Table**

5.43.2

**Jumlah Rumah Tangga Usaha dan Usaha Pertanian Perorangan pada Usaha Pemungutan Getah Gaharu Menurut Provinsi dan Kepemilikan Izin, 2023**  
**Number of Households and Individual Agricultural Holdings of Eaglewood Resin Collection by Province and Possession of Permit, 2023**

Kecamatan District	Memiliki Izin Pemungutan Hasil Hutan With Forest Products Collection Permit	
	Rumah Tangga Usaha Pemungutan Getah Gaharu (rumah tangga) Collecting Eaglewood Resin Households (households)	Usaha Pertanian Perorangan Pemungutan Getah Gaharu (unit) Collecting Eaglewood Resin Individual Agricultural Holdings (units)
(1)	(2)	(3)
Sopai		
Kesu		
Sanggalangi		
Buntao		
Rantebua		
Nanggala		
Tondon		
Tallunglipu		
Rantepao		
Tikala		
Sesean		
Balusu		
Sa'dan		
Bengkelekila		
Sesean Suloara		
Kapala Pitu		
Dende Piongan Napo		
Awan Rante Karua		
Rindingallo		
Buntu Pepasan		
Baruppu		
Toraja Utara		



Lanjutan Tabel/*Continued Table* 5.43.2

Kecamatan District	Tidak Memiliki Izin Pemungutan Hasil Hutan <i>Without Forest Products Collection Permit</i>	
	Rumah Tangga Usaha Pemungutan Getah Gaharu (rumah tangga) <i>Collecting Eaglewood Resin Households (households)</i>	Usaha Pertanian Perorangan Pemungutan Getah Gaharu (unit) <i>Collecting Eaglewood Resin Individual Agricultural Holdings (units)</i>
(1)	(4)	(5)
Sopai		
Kesu		
Sanggalangi		
Buntao		
Rantebua		
Nanggala		
Tondon		
Tallunglipu		
Rantepao		
Tikala		
Sesean		
Balusu		
Sa'dan		
Bengkelekila		
Sesean Suloara		
Kapala Pitu		
Dende Piongan Napo		
Awan Rante Karua		
Rindingallo		
Buntu Pepasan		
Baruppu		
<b>Toraja Utara</b>		

Catatan/Note: Satu Rumah Tangga Usaha Pemungutan Hasil Hutan dapat terdiri lebih dari satu Usaha Pertanian Perorangan Pemungutan Hasil Hutan yang mengusahakan komoditas hasil hutan yang sama dengan kepemilikan izin yang berbeda/*One Forest Product Collection Household may consist of more than one Forest Product Collection Individual Agricultural Holdings that cultivate the same type of forest products with different type of ownership permits*





**Tabel**  
**Table** 5.43.3

**Jumlah Rumah Tangga Usaha dan Usaha Pertanian Perorangan pada Usaha Pemungutan Getah Karet Menurut Provinsi dan Kepemilikan Izin, 2023**  
**Number of Households and Individual Agricultural Holdings of Rubber Latex Collection by Province and Possession of Permit, 2023**

Kecamatan District	Memiliki Izin Pemungutan Hasil Hutan With Forest Products Collection Permit	
	Rumah Tangga Usaha Pemungutan Getah Karet (rumah tangga) Collecting Rubber Latex Households (households)	Usaha Pertanian Perorangan Pemungutan Getah Karet (unit) Collecting Rubber Latex Individual Agricultural Holdings (units)
(1)	(2)	(3)
Sopai		
Kesu		
Sanggalangi		
Buntao		
Rantebua		
Nanggala		
Tondon		
Tallunglipu		
Rantepao		
Tikala		
Sesean		
Balusu		
Sa'dan		
Bengkeleklila		
Sesean Suloara		
Kapala Pitu		
Dende Piongan Napo		
Awan Rante Karua		
Rindingallo		
Buntu Pepasan		
Baruppu		
Toraja Utara		



Lanjutan Tabel/Continued Table 5.43.3

Kecamatan District	Tidak Memiliki Izin Pemungutan Hasil Hutan Without Forest Products Collection Permit	
	Rumah Tangga Usaha Pemungutan Getah Karet (rumah tangga) Collecting Rubber Latex Households (households)	Usaha Pertanian Perorangan Pemungutan Getah Karet (unit) Collecting Rubber Latex Individual Agricultural Holdings (units)
(1)	(4)	(5)
Sopai		
Kesu		
Sanggalangi		
Buntao		
Rantebua		
Nanggala		
Tondon		
Tallunglipu		
Rantepao		
Tikala		
Sesean		
Balusu		
Sa'dan		
Bengkelekila		
Sesean Suloara		
Kapala Pitu		
Dende Pongan Napo		
Awan Rante Karua		
Rindingallo		
Buntu Pepasan		
Baruppu		
<b>Toraja Utara</b>		

Catatan/Note: Satu Rumah Tangga Usaha Pemungutan Hasil Hutan dapat terdiri lebih dari satu Usaha Pertanian Perorangan Pemungutan Hasil Hutan yang mengusahakan komoditas hasil hutan yang sama dengan kepemilikan izin yang berbeda/One Forest Product Collection Household may consist of more than one Forest Product Collection Individual Agricultural Holdings that cultivate the same type of forest products with different type of ownership permits



**Tabel**  
**Table** 5.43.4

**Jumlah Rumah Tangga Usaha dan Usaha Pertanian Perorangan pada Usaha Pemungutan Getah Pinus Menurut Provinsi dan Kepemilikan Izin, 2023**  
**Number of Households and Individual Agricultural Holdings of Firewood Collection by Province and Possession of Permit, 2023**

Kecamatan District	Memiliki Izin Pemungutan Hasil Hutan With Forest Products Collection Permit	
	Rumah Tangga Usaha Pemungutan Getah Pinus (rumah tangga) Collecting Pine Sap Households (households)	Usaha Pertanian Perorangan Pemungutan Getah Pinus (unit) Collecting Pine Sap Individual Agricultural Holdings (units)
(1)	(2)	(3)
Sopai		
Kesu		
Sanggalangi		
Buntao		
Rantebua		
Nanggala		
Tondon		
Tallunglipu		
Rantepao		
Tikala		
Sesean		
Balusu		
Sa'dan		
Bengkelekila		
Sesean Suloara		
Kapala Pitu		
Dende Piongan Napo		
Awan Rante Karua		
Rindingallo		
Buntu Pepasan		
Baruppu		
Toraja Utara		



Lanjutan Tabel/*Continued Table* 5.43.4

Kecamatan District	Tidak Memiliki Izin Pemungutan Hasil Hutan <i>Without Forest Products Collection Permit</i>	
	Rumah Tangga Usaha Pemungutan Getah Pinus (rumah tangga) <i>Collecting Pine Sap Households (households)</i>	Usaha Pertanian Perorangan Pemungutan Getah Pinus (unit) <i>Collecting Pine Sap Individual Agricultural Holdings (units)</i>
(1)	(4)	(5)
Sopai		
Kesu		
Sanggalangi		
Buntao		
Rantebua		
Nanggala		
Tondon		
Tallunglipu		
Rantepao		
Tikala		
Sesean		
Balusu		
Sa'dan		
Bengkelekila		
Sesean Suloaara		
Kapala Pitu		
Dende Piongan Napo		
Awan Rante Karua		
Rindingallo		
Buntu Pepasan		
Baruppu		
<b>Toraja Utara</b>		

Catatan/*Note*: Satu Rumah Tangga Usaha Pemungutan Hasil Hutan dapat terdiri lebih dari satu Usaha Pertanian Perorangan Pemungutan Hasil Hutan yang mengusahakan komoditas hasil hutan yang sama dengan kepemilikan izin yang berbeda/*One Forest Product Collection Household may consist of more than one Forest Product Collection Individual Agricultural Holdings that cultivate the same type of forest products with different type of ownership permits*



**Tabel**  
**Table** 5.43.5

**Jumlah Rumah Tangga Usaha dan Usaha Pertanian Perorangan pada Usaha Pemungutan Kayu Bakar Menurut Provinsi dan Kepemilikan Izin, 2023**  
**Number of Households and Individual Agricultural Holdings of Firewood Collection by Province and Possession of Permit, 2023**

Kecamatan District	Memiliki Izin Pemungutan Hasil Hutan With Forest Products Collection Permit	
	Rumah Tangga Usaha Pemungutan Kayu Bakar (rumah tangga) Collecting Firewood Households (households)	Usaha Pertanian Perorangan Pemungutan Kayu Bakar (unit) Collecting Firewood Individual Agricultural Holdings (units)
(1)	(2)	(3)
Sopai		
Kesu		
Sanggalangi		
Buntao		
Rantebua		
Nanggala		
Tondon		
Tallunglipu		
Rantepao		
Tikala		
Sesean		
Balusu		
Sa'dan		
Bengkelekila		
Sesean Suloara		
Kapala Pitu		
Dende Piongan Napo		
Awan Rante Karua		
Rindingallo		
Buntu Pepasan		
Baruppu		
Toraja Utara		



Lanjutan Tabel/*Continued Table* 5.43.5

Kecamatan District	Tidak Memiliki Izin Pemungutan Hasil Hutan Without Forest Products Collection Permit	
	Rumah Tangga Usaha Pemungutan Kayu Bakar (rumah tangga) Collecting Firewood Households (households)	Usaha Pertanian Perorangan Pemungutan Kayu Bakar (unit) Collecting Firewood Individual Agricultural Holdings (units)
(1)	(4)	(5)
Sopai		
Kesu		
Sanggalangi		
Buntao		
Rantebua		
Nanggala		
Tondon		
Tallunglipu		
Rantepao		
Tikala		
Sesean		
Balusu		
Sa'dan		
Bengkelekila		
Sesean Suloaara		
Kapala Pitu		
Dende Piongan Napo		
Awan Rante Karua		
Rindingallo		
Buntu Pepasan		
Baruppu		
<b>Toraja Utara</b>		

Catatan/Note: Satu Rumah Tangga Usaha Pemungutan Hasil Hutan dapat terdiri lebih dari satu Usaha Pertanian Perorangan Pemungutan Hasil Hutan yang mengusahakan komoditas hasil hutan yang sama dengan kepemilikan izin yang berbeda/*One Forest Product Collection Household may consist of more than one Forest Product Collection Individual Agricultural Holdings that cultivate the same type of forest products with different type of ownership permits*



**Tabel**  
**Table** 5.43.6

**Jumlah Rumah Tangga Usaha dan Usaha Pertanian Perorangan pada Usaha Pemungutan Madu Menurut Provinsi dan Kepemilikan Izin, 2023**  
**Number of Households and Individual Agricultural Holdings of Honey Collection Activities by Province and Possession of Permit, 2023**

Kecamatan District	Memiliki Izin Pemungutan Hasil Hutan With Forest Products Collection Permit	
	Rumah Tangga Usaha Pemungutan Madu (rumah tangga) Collecting Honey Households (households)	Usaha Pertanian Perorangan Pemungutan Madu (unit) Collecting Honey Individual Agricultural Holdings (units)
(1)	(2)	(3)
Sopai		
Kesu		
Sanggalangi		
Buntao		
Rantebua		
Nanggala		
Tondon		
Tallunglipu		
Rantepao		
Tikala		
Sesean		
Balusu		
Sa'dan		
Bengkelekila		
Sesean Suloara		
Kapala Pitu		
Dende Piongan Napo		
Awan Rante Karua		
Rindingallo		
Buntu Pepasan		
Baruppu		
Toraja Utara		



Lanjutan Tabel/Continued Table 5.43.6

Kecamatan District	Tidak Memiliki Izin Pemungutan Hasil Hutan Without Forest Products Collection Permit	
	Rumah Tangga Usaha Pemungutan Madu (rumah tangga) Collecting Honey Households (households)	Usaha Pertanian Perorangan Pemungutan Madu (unit) Collecting Honey Individual Agricultural Holdings (units)
(1)	(4)	(5)
Sopai		
Kesu		
Sanggalangi		
Buntao		
Rantebua		
Nanggala		
Tondon		
Tallunglipu		
Rantepao		
Tikala		
Sesean		
Balusu		
Sa'dan		
Bengkelekila		
Sesean Suloaara		
Kapala Pitu		
Dende Piongan Napo		
Awan Rante Karua		
Rindingallo		
Buntu Pepasan		
Baruppu		
<b>Toraja Utara</b>		

Catatan/Note: Satu Rumah Tangga Usaha Pemungutan Hasil Hutan dapat terdiri lebih dari satu Usaha Pertanian Perorangan Pemungutan Hasil Hutan yang mengusahakan komoditas hasil hutan yang sama dengan kepemilikan izin yang berbeda/One Forest Product Collection Household may consist of more than one Forest Product Collection Individual Agricultural Holdings that cultivate the same type of forest products with different type of ownership permits





**Tabel**  
**Table** 5.43.7

**Jumlah Rumah Tangga Usaha dan Usaha Pertanian Perorangan pada Usaha Pemungutan Bambu Menurut Provinsi dan Kepemilikan Izin, 2023**  
**Number of Households and Individual Agricultural Holdings of Bamboo Collection by Province and Possession of Permit, 2023**

Kecamatan District	Memiliki Izin Pemungutan Hasil Hutan With Forest Products Collection Permit	
	Rumah Tangga Usaha Pemungutan Bambu (rumah tangga) Collecting Bamboo Households (households)	Usaha Pertanian Perorangan Pemungutan Bambu (unit) Collecting Bamboo Individual Agricultural Holdings (units)
(1)	(2)	(3)
Sopai		
Kesu		
Sanggalangi		
Buntao		
Rantebua		
Nanggala		
Tondon		
Tallunglipu		
Rantepao		
Tikala		
Sesean		
Balusu		
Sa'dan		
Bengkelekila		
Sesean Suloara		
Kapala Pitu		
Dende Piongan Napo		
Awan Rante Karua		
Rindingallo		
Buntu Pepasan		
Baruppu		
Toraja Utara		



Lanjutan Tabel/*Continued Table* 5.43.7

Kecamatan District	Tidak Memiliki Izin Pemungutan Hasil Hutan Without Forest Products Collection Permit	
	Rumah Tangga Usaha Pemungutan Bambu (rumah tangga) Collecting Bamboo Households (households)	Usaha Pertanian Perorangan Pemungutan Bambu (unit) Collecting Bamboo Individual Agricultural Holdings (units)
(1)	(4)	(5)
Sopai		
Kesu		
Sanggalangi		
Buntao		
Rantebua		
Nanggala		
Tondon		
Tallunglipu		
Rantepao		
Tikala		
Sesean		
Balusu		
Sa'dan		
Bengkelekila		
Sesean Suloara		
Kapala Pitu		
Dende Pongan Napo		
Awan Rante Karua		
Rindingallo		
Buntu Pepasan		
Baruppu		
<b>Toraja Utara</b>		

Catatan/Note: Satu Rumah Tangga Usaha Pemungutan Hasil Hutan dapat terdiri lebih dari satu Usaha Pertanian Perorangan Pemungutan Hasil Hutan yang mengusahakan komoditas hasil hutan yang sama dengan kepemilikan izin yang berbeda/One Forest Product Collection Household may consist of more than one Forest Product Collection Individual Agricultural Holdings that cultivate the same type of forest products with different type of ownership permits



**Tabel**  
**Table**

5.43.8

**Jumlah Rumah Tangga Usaha dan Usaha Pertanian Perorangan pada Usaha Pemungutan Kayu Pertukangan Menurut Provinsi dan Kepemilikan Izin, 2023**  
**Number of Households and Individual Agricultural Holdings of Carpentry Wood Collection by Province and Possession of Permit, 2023**

Kecamatan District	Memiliki Izin Pemungutan Hasil Hutan With Forest Products Collection Permit	
	Rumah Tangga Usaha Pemungutan Kayu Pertukangan (rumah tangga) Collecting Carpentry Wood Households (households)	Usaha Pertanian Perorangan Pemungutan Kayu Pertukangan (unit) Collecting Carpentry Wood Individual Agricultural Holdings (units)
(1)	(2)	(3)
Sopai		
Kesu		
Sanggalangi		
Buntao		
Rantebua		
Nanggala		
Tondon		
Tallunglipu		
Rantepao		
Tikala		
Sesean		
Balusu		
Sa'dan		
Bengkeleki		
Sesean Suloara		
Kapala Pitu		
Dende Piongan Napo		
Awan Rante Karua		
Rindingallo		
Buntu Pepasan		
Baruppu		
Toraja Utara		



Lanjutan Tabel/*Continued Table* 5.43.8

Kecamatan District	Tidak Memiliki Izin Pemungutan Hasil Hutan Without Forest Products Collection Permit	
	Rumah Tangga Usaha Pemungutan Kayu Pertukangan (rumah tangga) Collecting Carpentry Wood Households (households)	Usaha Pertanian Perorangan Pemungutan Kayu Pertukangan (unit) Collecting Carpentry Wood Individual Agricultural Holdings (units)
(1)	(4)	(5)
Sopai		
Kesu		
Sanggalangi		
Buntao		
Rantebua		
Nanggala		
Tondon		
Tallunglipu		
Rantepao		
Tikala		
Sesean		
Balusu		
Sa'dan		
Bengkelekila		
Sesean Suloaara		
Kapala Pitu		
Dende Piongan Napo		
Awan Rante Karua		
Rindingallo		
Buntu Pepasan		
Baruppu		
Toraja Utara		

Catatan/Note: Satu Rumah Tangga Usaha Pemungutan Hasil Hutan dapat terdiri lebih dari satu Usaha Pertanian Perorangan Pemungutan Hasil Hutan yang mengusahakan komoditas hasil hutan yang sama dengan kepemilikan izin yang berbeda/One Forest Product Collection Household may consist of more than one Forest Product Collection Individual Agricultural Holdings that cultivate the same type of forest products with different type of ownership permits



**Tabel**  
**Table** 5.43.9

**Jumlah Rumah Tangga Usaha dan Usaha Pertanian Perorangan pada Usaha Pemungutan Rotan Menurut Provinsi dan Kepemilikan Izin, 2023**  
**Number of Households and Individual Agricultural Holdings of Rattan Collection by Province and Possession of Permit, 2023**

Kecamatan District	Memiliki Izin Pemungutan Hasil Hutan With Forest Products Collection Permit	
	Rumah Tangga Usaha Pemungutan Rotan (rumah tangga) Collecting Rattan Households (households)	Usaha Pertanian Perorangan Pemungutan Rotan (unit) Collecting Rattan Individual Agricultural Holdings (units)
(1)	(2)	(3)
Sopai		
Kesu		
Sanggalangi		
Buntao		
Rantebua		
Nanggala		
Tondon		
Tallunglipu		
Rantepao		
Tikala		
Sesean		
Balusu		
Sa'dan		
Bengkelekila		
Sesean Suloara		
Kapala Pitu		
Dende Piongan Napo		
Awan Rante Karua		
Rindingallo		
Buntu Pepasan		
Baruppu		
Toraja Utara		



Lanjutan Tabel/*Continued Table* 5.43.9

Kecamatan District	Tidak Memiliki Izin Pemungutan Hasil Hutan <i>Without Forest Products Collection Permit</i>	
	Rumah Tangga Usaha Pemungutan Rotan (rumah tangga) <i>Collecting Rattan Households</i> (households)	Usaha Pertanian Perorangan Pemungutan Rotan (unit) <i>Collecting Rattan Individual Agricultural</i> <i>Holdings (units)</i>
(1)	(4)	(5)
Sopai		
Kesu		
Sanggalangi		
Buntao		
Rantebua		
Nanggala		
Tondon		
Tallunglipu		
Rantepao		
Tikala		
Sesean		
Balusu		
Sa'dan		
Bengkelekila		
Sesean Suloara		
Kapala Pitu		
Dende Piongan Napo		
Awan Rante Karua		
Rindingallo		
Buntu Pepasan		
Baruppu		
<b>Toraja Utara</b>		

Catatan/*Note*: Satu Rumah Tangga Usaha Pemungutan Hasil Hutan dapat terdiri lebih dari satu Usaha Pertanian Perorangan Pemungutan Hasil Hutan yang mengusahakan komoditas hasil hutan yang sama dengan kepemilikan izin yang berbeda/*One Forest Product Collection Household may consist of more than one Forest Product Collection Individual Agricultural Holdings that cultivate the same type of forest products with different type of ownership permits*



**Tabel**  
**Table** 5.43.10

**Jumlah Rumah Tangga Usaha dan Usaha Pertanian Perorangan pada Usaha Pemungutan Sarang Semut/Kroto Menurut Provinsi dan Kepemilikan Izin, 2023**  
**Number of Households and Individual Agricultural Holdings of Ant Nest/Kroto Collection by Province and Possession of Permit, 2023**

Kecamatan District	Memiliki Izin Pemungutan Hasil Hutan With Forest Products Collection Permit	
	Rumah Tangga Usaha Pemungutan Sarang Semut/Kroto (rumah tangga) Collecting Ant Nest/Kroto Households (households)	Usaha Pertanian Perorangan Pemungutan Sarang Semut/Kroto (unit) Collecting Ant Nest/Kroto Individual Agricultural Holdings (units)
(1)	(2)	(3)
Sopai		
Kesu		
Sanggalangi		
Buntao		
Rantebua		
Nanggala		
Tondon		
Tallunglipu		
Rantepao		
Tikala		
Sesean		
Balusu		
Sa'dan		
Bengkelelila		
Sesean Suloara		
Kapala Pitu		
Dende Piongan Napo		
Awan Rante Karua		
Rindingallo		
Buntu Pepasan		
Baruppu		
Toraja Utara		



Lanjutan Tabel/*Continued Table* 5.43.10

Kecamatan District	Tidak Memiliki Izin Pemungutan Hasil Hutan <i>Without Forest Products Collection Permit</i>	
	Rumah Tangga Usaha Pemungutan Sarang Semut/Kroto (rumah tangga) <i>Collecting Ant Nest/Kroto Households</i> (households)	Usaha Pertanian Perorangan Pemungutan Sarang Semut/Kroto (unit) <i>Collecting Ant Nest/Kroto Individual Agricultural Holdings (units)</i>
(1)	(4)	(5)
Sopai		
Kesu		
Sanggalangi		
Buntao		
Rantebua		
Nanggala		
Tondon		
Tallunglipu		
Rantepao		
Tikala		
Sesean		
Balusu		
Sa'dan		
Bengkelekila		
Sesean Suloara		
Kapala Pitu		
Dende Piongan Napo		
Awan Rante Karua		
Rindingallo		
Buntu Pepasan		
Baruppu		
<b>Toraja Utara</b>		

Catatan/Note: Satu Rumah Tangga Usaha Pemungutan Hasil Hutan dapat terdiri lebih dari satu Usaha Pertanian Perorangan Pemungutan Hasil Hutan yang mengusahakan komoditas hasil hutan yang sama dengan kepemilikan izin yang berbeda/*One Forest Product Collection Household may consist of more than one Forest Product Collection Individual Agricultural Holdings that cultivate the same type of forest products with different type of ownership permits*





**Tabel**  
**Table**

5.44.1

**Jumlah Rumah Tangga Usaha Pemungutan Getah Damar Menurut Provinsi dan Pemanfaatan Produksi (rumah tangga), 2023**  
**Number of Resin Collection Households by Province and Product Utilization (households), 2023**

Kecamatan District	Pemanfaatan Produksi Product Utilization			
	Belum Dijual Not Yet Being Sold	Seluruhnya Dijual Sold Entirely	Sebagian Besar untuk Dijual Mainly for Sale	Sebagian Besar untuk Dikonsumsi Sendiri Mainly for Own Consumption
(1)	(2)	(3)	(4)	(5)
Sopai	0	0	0	0
Kesu	0	0	0	0
Sanggalangi	0	0	0	0
Buntao	0	0	0	0
Rantebua	0	0	0	0
Nanggala	0	0	0	0
Tondon	0	0	0	0
Tallunglipu	0	0	0	0
Rantepao	0	0	0	0
Tikala	0	0	0	0
Sesean	0	0	0	0
Balusu	0	0	0	0
Sa'dan	0	0	0	0
Bengkelekila	0	0	0	0
Sesean Suloara	0	0	0	0
Kapala Pitu	0	0	0	0
Dende Piongan Napo	0	0	0	0
Awan Rante Karua	0	0	0	0
Rindingallo	0	0	0	0
Buntu Pepasan	0	0	0	0
Baruppu	0	0	0	0
Toraja Utara	0	0	0	0

Catatan/Note: Satu Rumah Tangga Usaha Pemungutan Hasil Hutan dapat terdiri lebih dari satu Usaha Pertanian Perorangan Pemungutan Hasil Hutan yang mengusahakan komoditas hasil hutan yang sama dengan pemanfaatan produksi berbeda/One Forest Product Collection Household may consist of more than one Forest Product Collection Individual Agricultural Holdings that cultivate the same type of forest products with different type of product utilizations

**Tabel**  
**Table**

5.44.2

**Jumlah Rumah Tangga Usaha Pemungutan Getah Gaharu Menurut Provinsi dan Pemanfaatan Produksi (rumah tangga), 2023**  
**Number of Eaglewood Resin Collection Households by Province and Product Utilization (households), 2023**

Kecamatan District	Pemanfaatan Produksi Product Utilization			
	Belum Dijual Not Yet Being Sold	Seluruhnya Dijual Sold Entirely	Sebagian Besar untuk Dijual Mainly for Sale	Sebagian Besar untuk Dikonsumsi Sendiri Mainly for Own Consumption
(1)	(2)	(3)	(4)	(5)
Sopai	0	0	0	0
Kesu	0	0	0	0
Sanggalangi	0	0	0	0
Buntao	0	0	0	0
Rantebua	0	0	0	0
Nanggala	0	0	0	0
Tondon	0	0	0	0
Tallunglipu	0	0	0	0
Rantepao	0	0	0	0
Tikala	0	0	0	0
Sesean	0	0	0	0
Balusu	0	0	0	0
Sa'dan	0	0	0	0
Bengkelekila	0	0	0	0
Sesean Suloara	0	0	0	0
Kapala Pitu	0	0	0	0
Dende Piongan Napo	0	0	0	0
Awan Rante Karua	0	0	0	0
Rindingallo	0	0	0	0
Buntu Pepasan	0	0	0	0
Baruppu	0	0	0	0
<b>Toraja Utara</b>	<b>0</b>	<b>0</b>	<b>0</b>	<b>0</b>

Catatan/Note: Satu Rumah Tangga Usaha Pemungutan Hasil Hutan dapat terdiri lebih dari satu Usaha Pertanian Perorangan Pemungutan Hasil Hutan yang mengusahakan komoditas hasil hutan yang sama dengan pemanfaatan produksi berbeda/One Forest Product Collection Household may consist of more than one Forest Product Collection Individual Agricultural Holdings that cultivate the same type of forest products with different type of product utilizations



**Tabel**  
**Table** 5.44.3

**Jumlah Rumah Tangga Usaha Pemungutan Getah Karet Menurut Provinsi dan Pemanfaatan Produksi (rumah tangga), 2023**  
**Number of Rubber Latex Collection Households by Province and Product Utilization (households), 2023**

Kecamatan District	Pemanfaatan Produksi Product Utilization			
	Belum Dijual Not Yet Being Sold	Seluruhnya Dijual Sold Entirely	Sebagian Besar untuk Dijual Mainly for Sale	Sebagian Besar untuk Dikonsumsi Sendiri Mainly for Own Consumption
(1)	(2)	(3)	(4)	(5)
Sopai	0	0	0	0
Kesu	0	0	0	0
Sanggalangi	0	0	0	0
Buntao	0	0	0	0
Rantebua	0	0	0	0
Nanggala	0	0	0	0
Tondon	0	0	0	0
Tallunglipu	0	0	0	0
Rantepao	0	0	0	0
Tikala	0	0	0	0
Sesean	0	0	0	0
Balusu	0	0	0	0
Sa'dan	0	0	0	0
Bengkelekila	0	0	0	0
Sesean Suloara	0	0	0	0
Kapala Pitu	0	0	0	0
Dende Piongan Napo	0	0	0	0
Awan Rante Karua	0	0	0	0
Rindingallo	0	0	0	0
Buntu Pepasan	0	0	0	0
Baruppu	0	0	0	0
Toraja Utara	0	0	0	0

Catatan/Note: Satu Rumah Tangga Usaha Pemungutan Hasil Hutan dapat terdiri lebih dari satu Usaha Pertanian Perorangan Pemungutan Hasil Hutan yang mengusahakan komoditas hasil hutan yang sama dengan pemanfaatan produksi berbeda/One Forest Product Collection Household may consist of more than one Forest Product Collection Individual Agricultural Holdings that cultivate the same type of forest products with different type of product utilizations

**Tabel**  
**Table** 5.44.4

**Jumlah Rumah Tangga Usaha Pemungutan Getah Pinus Menurut Provinsi dan Pemanfaatan Produksi (rumah tangga), 2023**  
**Number of Pine Sap Collection Households by Province and Product Utilization (households), 2023**

Kecamatan District	Pemanfaatan Produksi Product Utilization			
	Belum Dijual Not Yet Being Sold	Seluruhnya Dijual Sold Entirely	Sebagian Besar untuk Dijual Mainly for Sale	Sebagian Besar untuk Dikonsumsi Sendiri Mainly for Own Consumption
(1)	(2)	(3)	(4)	(5)
Sopai	0	0	0	0
Kesu	0	0	0	0
Sanggalangi	0	0	0	0
Buntao	0	0	0	0
Rantebua	0	0	0	0
Nanggala	0	0	0	0
Tondon	0	0	0	0
Tallunglipu	0	0	0	0
Rantepao	0	0	0	0
Tikala	0	0	0	0
Sesean	0	0	0	0
Balusu	0	0	0	0
Sa'dan	0	0	0	0
Bengkelekila	0	0	0	0
Sesean Suloara	0	0	0	0
Kapala Pitu	0	0	0	0
Dende Piongan Napo	0	0	0	0
Awan Rante Karua	0	0	0	0
Rindingallo	0	0	0	0
Buntu Pepasan	0	0	0	0
Baruppu	0	3	0	0
<b>Toraja Utara</b>	<b>0</b>	<b>3</b>	<b>0</b>	<b>0</b>

Catatan/Note: Satu Rumah Tangga Usaha Pemungutan Hasil Hutan dapat terdiri lebih dari satu Usaha Pertanian Perorangan Pemungutan Hasil Hutan yang mengusahakan komoditas hasil hutan yang sama dengan pemanfaatan produksi berbeda/One Forest Product Collection Household may consist of more than one Forest Product Collection Individual Agricultural Holdings that cultivate the same type of forest products with different type of product utilizations



**Tabel**  
**Table** 5.44.5

**Jumlah Rumah Tangga Usaha Pemungutan Kayu Bakar Menurut Provinsi dan Pemanfaatan Produksi (rumah tangga), 2023**  
**Number of Firewood Collection Households by Province and Product Utilization (households), 2023**

Kecamatan District	Pemanfaatan Produksi Product Utilization			
	Belum Dijual Not Yet Being Sold	Seluruhnya Dijual Sold Entirely	Sebagian Besar untuk Dijual Mainly for Sale	Sebagian Besar untuk Dikonsumsi Sendiri Mainly for Own Consumption
(1)	(2)	(3)	(4)	(5)
Sopai	0	0	0	0
Kesu	0	0	0	0
Sanggalangi	0	0	0	0
Buntao	0	0	0	0
Rantebua	0	0	0	0
Nanggala	0	0	0	0
Tondon	0	0	0	0
Tallunglipu	0	0	0	0
Rantepao	0	0	0	0
Tikala	0	0	0	0
Sesean	0	0	0	0
Balusu	0	0	0	0
Sa'dan	0	0	0	0
Bengkelekila	0	0	0	0
Sesean Suloara	0	0	0	0
Kapala Pitu	0	0	0	0
Dende Piongan Napo	0	0	0	0
Awan Rante Karua	0	0	0	0
Rindingallo	0	0	0	0
Buntu Pepasan	1	0	0	0
Baruppu	0	0	0	0
Toraja Utara	1	0	0	0

Catatan/Note: Satu Rumah Tangga Usaha Pemungutan Hasil Hutan dapat terdiri lebih dari satu Usaha Pertanian Perorangan Pemungutan Hasil Hutan yang mengusahakan komoditas hasil hutan yang sama dengan pemanfaatan produksi berbeda/One Forest Product Collection Household may consist of more than one Forest Product Collection Individual Agricultural Holdings that cultivate the same type of forest products with different type of product utilizations

**Tabel**  
**Table**

5.44.6

**Jumlah Rumah Tangga Usaha Pemungutan Madu Menurut Provinsi dan Pemanfaatan Produksi (rumah tangga), 2023**  
**Number of Honey Collection Households by Province and Product Utilization (households), 2023**

Kecamatan District	Pemanfaatan Produksi Product Utilization			
	Belum Dijual Not Yet Being Sold	Seluruhnya Dijual Sold Entirely	Sebagian Besar untuk Dijual Mainly for Sale	Sebagian Besar untuk Dikonsumsi Sendiri Mainly for Own Consumption
(1)	(2)	(3)	(4)	(5)
Sopai	0	0	0	0
Kesu	0	0	0	0
Sanggalangi	0	0	0	0
Buntao	0	0	0	0
Rantebua	0	0	0	0
Nanggala	1	1	0	0
Tondon	0	0	0	0
Tallunglipu	0	0	0	0
Rantepao	0	0	0	0
Tikala	0	0	0	0
Sesean	0	0	0	0
Balusu	0	0	0	0
Sa'dan	0	0	0	0
Bengkelekila	0	0	0	0
Sesean Suloara	0	0	0	0
Kapala Pitu	0	0	0	0
Dende Piongan Napo	0	0	0	0
Awan Rante Karua	0	0	0	0
Rindingallo	0	0	0	0
Buntu Pepasan	0	0	0	0
Baruppu	0	13	3	0
<b>Toraja Utara</b>	<b>1</b>	<b>14</b>	<b>3</b>	<b>0</b>

Catatan/Note: Satu Rumah Tangga Usaha Pemungutan Hasil Hutan dapat terdiri lebih dari satu Usaha Pertanian Perorangan Pemungutan Hasil Hutan yang mengusahakan komoditas hasil hutan yang sama dengan pemanfaatan produksi berbeda/One Forest Product Collection Household may consist of more than one Forest Product Collection Individual Agricultural Holdings that cultivate the same type of forest products with different type of product utilizations



**Tabel**  
**Table**

5.44.7

**Jumlah Rumah Tangga Usaha Pemungutan Bambu Menurut Provinsi dan Pemanfaatan Produksi (rumah tangga), 2023**  
**Number of Bamboo Collection Households by Province and Product Utilization (households), 2023**

Kecamatan District	Pemanfaatan Produksi Product Utilization			
	Belum Dijual Not Yet Being Sold	Seluruhnya Dijual Sold Entirely	Sebagian Besar untuk Dijual Mainly for Sale	Sebagian Besar untuk Dikonsumsi Sendiri Mainly for Own Consumption
(1)	(2)	(3)	(4)	(5)
Sopai	0	0	0	0
Kesu	0	0	0	0
Sanggalangi	0	0	0	0
Buntao	0	2	0	1
Rantebua	0	0	0	0
Nanggala	0	0	0	0
Tondon	0	0	0	0
Tallunglipu	0	0	0	0
Rantepao	0	0	0	0
Tikala	0	0	0	0
Sesean	0	0	0	0
Balusu	0	0	0	0
Sa'dan	0	0	0	0
Bengkelekila	0	0	0	0
Sesean Suloara	0	0	0	0
Kapala Pitu	0	0	0	0
Dende Piongan Napo	0	0	0	0
Awan Rante Karua	0	0	0	0
Rindingallo	0	0	0	0
Buntu Pepasan	0	0	0	0
Baruppu	0	0	0	0
Toraja Utara	0	2	1	0

Catatan/Note: Satu Rumah Tangga Usaha Pemungutan Hasil Hutan dapat terdiri lebih dari satu Usaha Pertanian Perorangan Pemungutan Hasil Hutan yang mengusahakan komoditas hasil hutan yang sama dengan pemanfaatan produksi berbeda/One Forest Product Collection Household may consist of more than one Forest Product Collection Individual Agricultural Holdings that cultivate the same type of forest products with different type of product utilizations

**Tabel**  
**Table** 5.44.8

**Jumlah Rumah Tangga Usaha Pemungutan Kayu Pertukangan Menurut Provinsi dan Pemanfaatan Produksi (rumah tangga), 2023**  
**Number of Carpentry Wood Collection Households by Province and Product Utilization (households), 2023**

Kecamatan District	Pemanfaatan Produksi Product Utilization			
	Belum Dijual Not Yet Being Sold	Seluruhnya Dijual Sold Entirely	Sebagian Besar untuk Dijual Mainly for Sale	Sebagian Besar untuk Dikonsumsi Sendiri Mainly for Own Consumption
(1)	(2)	(3)	(4)	(5)
Sopai	0	0	0	0
Kesu	0	0	0	0
Sanggalangi	0	0	0	0
Buntao	0	0	0	0
Rantebua	0	0	0	0
Nanggala	0	0	0	0
Tondon	0	0	0	0
Tallunglipu	0	0	0	0
Rantepao	0	0	0	0
Tikala	0	0	0	0
Sesean	0	0	0	0
Balusu	0	0	0	0
Sa'dan	0	0	0	0
Bengkelekila	0	0	0	0
Sesean Suloara	0	0	0	0
Kapala Pitu	0	0	0	0
Dende Piongan Napo	0	0	0	0
Awan Rante Karua	0	0	0	0
Rindingallo	0	0	0	0
Buntu Pepasan	0	0	0	0
Baruppu	0	0	0	0
<b>Toraja Utara</b>	<b>0</b>	<b>0</b>	<b>0</b>	<b>0</b>

Catatan/Note: Satu Rumah Tangga Usaha Pemungutan Hasil Hutan dapat terdiri lebih dari satu Usaha Pertanian Perorangan Pemungutan Hasil Hutan yang mengusahakan komoditas hasil hutan yang sama dengan pemanfaatan produksi berbeda/One Forest Product Collection Household may consist of more than one Forest Product Collection Individual Agricultural Holdings that cultivate the same type of forest products with different type of product utilizations





**Tabel**  
**Table** 5.44.9

**Jumlah Rumah Tangga Usaha Pemungutan Rotan Menurut Provinsi dan Pemanfaatan Produksi (rumah tangga), 2023**  
**Number of Rattan Collection Households by Province and Product Utilization (households), 2023**

Kecamatan District	Pemanfaatan Produksi Product Utilization			
	Belum Dijual Not Yet Being Sold	Seluruhnya Dijual Sold Entirely	Sebagian Besar untuk Dijual Mainly for Sale	Sebagian Besar untuk Dikonsumsi Sendiri Mainly for Own Consumption
(1)	(2)	(3)	(4)	(5)
Sopai	0	0	0	0
Kesu	0	0	0	0
Sanggalangi	0	0	0	0
Buntao	0	0	0	0
Rantebua	0	0	0	0
Nanggala	0	0	0	0
Tondon	0	0	0	0
Tallunglipu	0	0	0	0
Rantepao	0	0	0	0
Tikala	0	0	0	0
Sesean	0	0	0	0
Balusu	0	0	0	0
Sa'dan	0	0	0	0
Bengkelekila	0	0	0	0
Sesean Suloara	0	0	0	0
Kapala Pitu	0	0	0	0
Dende Piongan Napo	0	0	0	0
Awan Rante Karua	0	0	0	0
Rindingallo	0	0	0	0
Buntu Pepasan	0	0	0	0
Baruppu	0	0	0	0
Toraja Utara	0	0	0	0

Catatan/Note: Satu Rumah Tangga Usaha Pemungutan Hasil Hutan dapat terdiri lebih dari satu Usaha Pertanian Perorangan Pemungutan Hasil Hutan yang mengusahakan komoditas hasil hutan yang sama dengan pemanfaatan produksi berbeda/One Forest Product Collection Household may consist of more than one Forest Product Collection Individual Agricultural Holdings that cultivate the same type of forest products with different type of product utilizations

**Tabel**  
**Table**

5.44.10

**Jumlah Rumah Tangga Usaha Pemungutan Sarang Semut/Kroto Menurut Provinsi dan Pemanfaatan Produksi (rumah tangga), 2023**  
**Number of Ant Nest/Kroto Collection Households by Province and Product Utilization (households), 2023**

Kecamatan District	Pemanfaatan Produksi Product Utilization			
	Belum Dijual Not Yet Being Sold	Seluruhnya Dijual Sold Entirely	Sebagian Besar untuk Dijual Mainly for Sale	Sebagian Besar untuk Dikonsumsi Sendiri Mainly for Own Consumption
(1)	(2)	(3)	(4)	(5)
Sopai	0	0	0	0
Kesu	0	0	0	0
Sanggalangi	0	0	0	0
Buntao	0	0	0	0
Rantebua	0	0	0	0
Nanggala	0	0	0	0
Tondon	0	0	0	0
Tallunglipu	0	0	0	0
Rantepao	0	0	0	0
Tikala	0	0	0	0
Sesean	0	0	0	0
Balusu	0	0	0	0
Sa'dan	0	0	0	0
Bengkelekila	0	0	0	0
Sesean Suloara	0	0	0	0
Kapala Pitu	0	0	0	0
Dende Piongan Napo	0	0	0	0
Awan Rante Karua	0	0	0	0
Rindingallo	0	0	0	0
Buntu Pepasan	0	0	0	0
Baruppu	0	0	0	0
<b>Toraja Utara</b>	<b>0</b>	<b>0</b>	<b>0</b>	<b>0</b>

Catatan/Note: Satu Rumah Tangga Usaha Pemungutan Hasil Hutan dapat terdiri lebih dari satu Usaha Pertanian Perorangan Pemungutan Hasil Hutan yang mengusahakan komoditas hasil hutan yang sama dengan pemanfaatan produksi berbeda/One Forest Product Collection Household may consist of more than one Forest Product Collection Individual Agricultural Holdings that cultivate the same type of forest products with different type of product utilizations



**Tabel**  
**Table** 5.45.1

**Jumlah Usaha Pertanian Perorangan Pemungutan Getah Damar Menurut Provinsi dan Pemanfaatan Produksi (unit), 2023**  
**Number of Resin Collection Individual Agricultural Holdings by Province and Product Utilization (units), 2023**

Kecamatan District	Pemanfaatan Produksi Product Utilization			
	Belum Dijual Not Yet Being Sold	Seluruhnya Dijual Sold Entirely	Sebagian Besar untuk Dijual Mainly for Sale	Sebagian Besar untuk Dikonsumsi Sendiri Mainly for Own Consumption
(1)	(2)	(3)	(4)	(5)
Sopai	0	0	0	0
Kesu	0	0	0	0
Sanggalangi	0	0	0	0
Buntao	0	0	0	0
Rantebua	0	0	0	0
Nanggala	0	0	0	0
Tondon	0	0	0	0
Tallunglipu	0	0	0	0
Rantepao	0	0	0	0
Tikala	0	0	0	0
Sesean	0	0	0	0
Balusu	0	0	0	0
Sa'dan	0	0	0	0
Bengkelekila	0	0	0	0
Sesean Suloara	0	0	0	0
Kapala Pitu	0	0	0	0
Dende Piongan Napo	0	0	0	0
Awan Rante Karua	0	0	0	0
Rindingallo	0	0	0	0
Buntu Pepasan	0	0	0	0
Baruppu	0	0	0	0
Toraja Utara	0	0	0	0

**Tabel**  
**Table** 5.45.2

**Jumlah Usaha Pertanian Perorangan Pemungutan Getah Gaharu Menurut Provinsi dan Pemanfaatan Produksi (unit), 2023**  
**Number of Eaglewood Resin Collection Individual Agricultural Holdings by Province and Product Utilization (units), 2023**

Kecamatan District	Pemanfaatan Produksi Product Utilization			
	Belum Dijual Not Yet Being Sold	Seluruhnya Dijual Sold Entirely	Sebagian Besar untuk Dijual Mainly for Sale	Sebagian Besar untuk Dikonsumsi Sendiri Mainly for Own Consumption
(1)	(2)	(3)	(4)	(5)
Sopai	0	0	0	0
Kesu	0	0	0	0
Sanggalangi	0	0	0	0
Buntao	0	0	0	0
Rantebua	0	0	0	0
Nanggala	0	0	0	0
Tondon	0	0	0	0
Tallunglipu	0	0	0	0
Rantepao	0	0	0	0
Tikala	0	0	0	0
Sesean	0	0	0	0
Balusu	0	0	0	0
Sa'dan	0	0	0	0
Bengkelekila	0	0	0	0
Sesean Suloara	0	0	0	0
Kapala Pitu	0	0	0	0
Dende Piongan Napo	0	0	0	0
Awan Rante Karua	0	0	0	0
Rindingallo	0	0	0	0
Buntu Pepasan	0	0	0	0
Baruppu	0	0	0	0
Toraja Utara	0	0	0	0



**Tabel**  
**Table** 5.45.3

**Jumlah Usaha Pertanian Perorangan Pemungutan Getah Karet Menurut Provinsi dan Pemanfaatan Produksi (unit), 2023**  
**Number of Rubber Latex Collection Individual Agricultural Holdings by Province and Product Utilization (units), 2023**

Kecamatan District	Pemanfaatan Produksi Product Utilization			
	Belum Dijual Not Yet Being Sold	Seluruhnya Dijual Sold Entirely	Sebagian Besar untuk Dijual Mainly for Sale	Sebagian Besar untuk Dikonsumsi Sendiri Mainly for Own Consumption
(1)	(2)	(3)	(4)	(5)
Sopai	0	0	0	0
Kesu	0	0	0	0
Sanggalangi	0	0	0	0
Buntao	0	0	0	0
Rantebua	0	0	0	0
Nanggala	0	0	0	0
Tondon	0	0	0	0
Tallunglipu	0	0	0	0
Rantepao	0	0	0	0
Tikala	0	0	0	0
Sesean	0	0	0	0
Balusu	0	0	0	0
Sa'dan	0	0	0	0
Bengkelekila	0	0	0	0
Sesean Sulohara	0	0	0	0
Kapala Pitu	0	0	0	0
Dende Piongan Napo	0	0	0	0
Awan Rante Karua	0	0	0	0
Rindingallo	0	0	0	0
Buntu Pepasan	0	0	0	0
Baruppu	0	0	0	0
Toraja Utara	0	0	0	0

**Tabel**  
**Table** 5.45.4

**Jumlah Usaha Pertanian Perorangan Pemungutan Getah Pinus Menurut Provinsi dan Pemanfaatan Produksi (unit), 2023**  
**Number of Pine Sap Collection Individual Agricultural Holdings by Province and Product Utilization (units), 2023**

Kecamatan District	Pemanfaatan Produksi Product Utilization			
	Belum Dijual Not Yet Being Sold	Seluruhnya Dijual Sold Entirely	Sebagian Besar untuk Dijual Mainly for Sale	Sebagian Besar untuk Dikonsumsi Sendiri Mainly for Own Consumption
(1)	(2)	(3)	(4)	(5)
Sopai	0	0	0	0
Kesu	0	0	0	0
Sanggalangi	0	0	0	0
Buntao	0	0	0	0
Rantebua	0	0	0	0
Nanggala	0	0	0	0
Tondon	0	0	0	0
Tallunglipu	0	0	0	0
Rantepao	0	0	0	0
Tikala	0	0	0	0
Sesean	0	0	0	0
Balusu	0	0	0	0
Sa'dan	0	0	0	0
Bengkelekila	0	0	0	0
Sesean Suloara	0	0	0	0
Kapala Pitu	0	0	0	0
Dende Piongan Napo	0	0	0	0
Awan Rante Karua	0	0	0	0
Rindingallo	0	0	0	0
Buntu Pepasan	0	0	0	0
Baruppu	0	3	0	0
<b>Toraja Utara</b>	<b>0</b>	<b>3</b>	<b>0</b>	<b>0</b>



**Tabel**  
**Table** 5.45.5

**Jumlah Usaha Pertanian Perorangan Pemungutan Kayu Bakar Menurut Provinsi dan Pemanfaatan Produksi (unit), 2023**  
**Number of Firewood Collection Individual Agricultural Holdings by Province and Product Utilization (units), 2023**

Kecamatan District	Pemanfaatan Produksi Product Utilization			
	Belum Dijual Not Yet Being Sold	Seluruhnya Dijual Sold Entirely	Sebagian Besar untuk Dijual Mainly for Sale	Sebagian Besar untuk Dikonsumsi Sendiri Mainly for Own Consumption
(1)	(2)	(3)	(4)	(5)
Sopai	0	0	0	0
Kesu	0	0	0	0
Sanggalangi	0	0	0	0
Buntao	0	0	0	0
Rantebua	0	0	0	0
Nanggala	0	0	0	0
Tondon	0	0	0	0
Tallunglipu	0	0	0	0
Rantepao	0	0	0	0
Tikala	0	0	0	0
Sesean	0	0	0	0
Balusu	0	0	0	0
Sa'dan	0	0	0	0
Bengkelekila	0	0	0	0
Sesean Suloara	0	0	0	0
Kapala Pitu	0	0	0	0
Dende Piongan Napo	0	0	0	0
Awan Rante Karua	0	0	0	0
Rindingallo	0	0	0	0
Buntu Pepasan	1	0	0	0
Baruppu	0	0	0	0
Toraja Utara	1	0	0	0

**Tabel**  
**Table**

5.45.6

**Jumlah Usaha Pertanian Perorangan Pemungutan Madu Menurut Provinsi dan Pemanfaatan Produksi (unit), 2023**  
**Number of Honey Collection Individual Agricultural Holdings by Province and Product Utilization (units), 2023**

Kecamatan District	Pemanfaatan Produksi Product Utilization			
	Belum Dijual Not Yet Being Sold	Seluruhnya Dijual Sold Entirely	Sebagian Besar untuk Dijual Mainly for Sale	Sebagian Besar untuk Dikonsumsi Sendiri Mainly for Own Consumption
(1)	(2)	(3)	(4)	(5)
Sopai	0	0	0	0
Kesu	0	0	0	0
Sanggalangi	0	0	0	0
Buntao	0	0	0	0
Rantebua	0	0	0	0
Nanggala	1	1	0	0
Tondon	0	0	0	0
Tallunglipu	0	0	0	0
Rantepao	0	0	0	0
Tikala	0	0	0	0
Sesean	0	0	0	0
Balusu	0	0	0	0
Sa'dan	0	0	0	0
Bengkelekila	0	0	0	0
Sesean Suloara	0	0	0	0
Kapala Pitu	0	0	0	0
Dende Piongan Napo	0	0	0	0
Awan Rante Karua	0	0	0	0
Rindingallo	0	0	0	0
Buntu Pepasan	0	0	0	0
Baruppu	0	13	3	0
<b>Toraja Utara</b>	<b>1</b>	<b>14</b>	<b>3</b>	<b>0</b>





**Tabel**  
**Table** 5.45.7

**Jumlah Usaha Pertanian Perorangan Pemungutan Bambu Menurut Provinsi dan Pemanfaatan Produksi (unit), 2023**  
**Number of Bamboo Collection Individual Agricultural Holdings by Province and Product Utilization (units), 2023**

Kecamatan District	Pemanfaatan Produksi Product Utilization			
	Belum Dijual Not Yet Being Sold	Seluruhnya Dijual Sold Entirely	Sebagian Besar untuk Dijual Mainly for Sale	Sebagian Besar untuk Dikonsumsi Sendiri Mainly for Own Consumption
(1)	(2)	(3)	(4)	(5)
Sopai	0	0	0	0
Kesu	0	0	0	0
Sanggalangi	0	0	0	0
Buntao	0	2	0	1
Rantebua	0	0	0	0
Nanggala	0	0	0	0
Tondon	0	0	0	0
Tallunglipu	0	0	0	0
Rantepao	0	0	0	0
Tikala	0	0	0	0
Sesean	0	0	0	0
Balusu	0	0	0	0
Sa'dan	0	0	0	0
Bengkelekila	0	0	0	0
Sesean Sulohara	0	0	0	0
Kapala Pitu	0	0	0	0
Dende Piongan Napo	0	0	0	0
Awan Rante Karua	0	0	0	0
Rindingallo	0	0	0	0
Buntu Pepasan	0	0	0	0
Baruppu	0	0	0	0
Toraja Utara	0	2	0	1

**Tabel**  
**Table** 5.45.8

**Jumlah Usaha Pertanian Perorangan Pemungutan Kayu Pertukangan Menurut Provinsi dan Pemanfaatan Produksi (unit), 2023**  
**Number of Carpentry Wood Collection Individual Agricultural Holdings by Province and Product Utilization (units), 2023**

Kecamatan District	Pemanfaatan Produksi Product Utilization			
	Belum Dijual Not Yet Being Sold	Seluruhnya Dijual Sold Entirely	Sebagian Besar untuk Dijual Mainly for Sale	Sebagian Besar untuk Dikonsumsi Sendiri Mainly for Own Consumption
(1)	(2)	(3)	(4)	(5)
Sopai	0	0	0	0
Kesu	0	0	0	0
Sanggalangi	0	0	0	0
Buntao	0	0	0	0
Rantebua	0	0	0	0
Nanggala	0	0	0	0
Tondon	0	0	0	0
Tallunglipu	0	0	0	0
Rantepao	0	0	0	0
Tikala	0	0	0	0
Sesean	0	0	0	0
Balusu	0	0	0	0
Sa'dan	0	0	0	0
Bengkelekila	0	0	0	0
Sesean Suloara	0	0	0	0
Kapala Pitu	0	0	0	0
Dende Piongan Napo	0	0	0	0
Awan Rante Karua	0	0	0	0
Rindingallo	0	0	0	0
Buntu Pepasan	0	0	0	0
Baruppu	0	0	0	0
Toraja Utara	0	0	0	0



**Tabel**  
**Table** 5.45.9

**Jumlah Usaha Pertanian Perorangan Pemungutan Rotan Menurut Provinsi dan Pemanfaatan Produksi (unit), 2023**  
**Number of Rattan Collection Individual Agricultural Holdings by Province and Product Utilization (units), 2023**

Kecamatan District	Pemanfaatan Produksi Product Utilization			
	Belum Dijual Not Yet Being Sold	Seluruhnya Dijual Sold Entirely	Sebagian Besar untuk Dijual Mainly for Sale	Sebagian Besar untuk Dikonsumsi Sendiri Mainly for Own Consumption
(1)	(2)	(3)	(4)	(5)
Sopai	0	0	0	0
Kesu	0	0	0	0
Sanggalangi	0	0	0	0
Buntao	0	0	0	0
Rantebua	0	0	0	0
Nanggala	0	0	0	0
Tondon	0	0	0	0
Tallunglipu	0	0	0	0
Rantepao	0	0	0	0
Tikala	0	0	0	0
Sesean	0	0	0	0
Balusu	0	0	0	0
Sa'dan	0	0	0	0
Bengkelekila	0	0	0	0
Sesean Sulohara	0	0	0	0
Kapala Pitu	0	0	0	0
Dende Piongan Napo	0	0	0	0
Awan Rante Karua	0	0	0	0
Rindingallo	0	0	0	0
Buntu Pepasan	0	0	0	0
Baruppu	0	0	0	0
Toraja Utara	0	0	0	0

**Tabel**  
**Table**

5.45.10

**Jumlah Usaha Pertanian Perorangan Pemungutan Sarang Semut/Kroto Menurut Provinsi dan Pemanfaatan Produksi (unit), 2023**  
**Number of Ant Nest/Kroto Collection Individual Agricultural Holdings by Province and Product Utilization (units), 2023**

Kecamatan District	Pemanfaatan Produksi Product Utilization			
	Belum Dijual Not Yet Being Sold	Seluruhnya Dijual Sold Entirely	Sebagian Besar untuk Dijual Mainly for Sale	Sebagian Besar untuk Dikonsumsi Sendiri Mainly for Own Consumption
(1)	(2)	(3)	(4)	(5)
Sopai	0	0	0	0
Kesu	0	0	0	0
Sanggalangi	0	0	0	0
Buntao	0	0	0	0
Rantebua	0	0	0	0
Nanggala	0	0	0	0
Tondon	0	0	0	0
Tallunglipu	0	0	0	0
Rantepao	0	0	0	0
Tikala	0	0	0	0
Sesean	0	0	0	0
Balusu	0	0	0	0
Sa'dan	0	0	0	0
Bengkelekila	0	0	0	0
Sesean Suloara	0	0	0	0
Kapala Pitu	0	0	0	0
Dende Piongan Napo	0	0	0	0
Awan Rante Karua	0	0	0	0
Rindingallo	0	0	0	0
Buntu Pepasan	0	0	0	0
Baruppu	0	0	0	0
Toraja Utara	0	0	0	0

**BAB**  

---

**CHAPTER**

**6**

**MANAJEMEN  
USAHA  
PERTANIAN  
AGRICULTURAL  
HOLDING  
MANAGEMENT**





## PENJELASAN TEKNIS

- 1. Jumlah Rumah Tangga Usaha Pertanian yang Menggunakan Bibit Rekayasa Genetika** adalah banyaknya rumah tangga yang terdapat anggota rumah tangganya menggunakan benih tanaman yang memiliki gen asing dari spesies tanaman yang berbeda atau makhluk hidup lain guna mendapatkan sifat-sifat yang diinginkan, seperti tahan kekeringan, resisten terhadap organisme pengganggu tanaman, kuantitas dan kualitas hasil yang lebih tinggi dari tanaman alami.
- 2. Jumlah Usaha Pertanian Perorangan yang Menggunakan Bibit Rekayasa Genetika** adalah unit usaha pertanian perorangan yang menggunakan benih tanaman yang memiliki gen asing dari spesies tanaman yang berbeda atau makhluk hidup lain guna mendapatkan sifat-sifat yang diinginkan, seperti tahan kekeringan, resisten terhadap organisme pengganggu tanaman, kuantitas dan kualitas hasil yang lebih tinggi dari tanaman alami.
- 3. Jumlah Rumah Tangga Usaha Pertanian yang Tanamannya Berada di Bawah Pelindung** adalah banyaknya rumah tangga yang terdapat anggota rumah tangganya yang tanaman pertaniannya berada di bawah struktur permanen dengan atap kaca, plastik, atau material lain yang digunakan untuk melindungi tanaman dari cuaca, hama, atau penyakit.
- 4. Jumlah Usaha Pertanian Perorangan yang Tanamannya Berada di Bawah Pelindung** adalah banyaknya unit usaha pertanian perorangan yang keberadaan tanaman pertaniannya berada di bawah struktur permanen dengan atap kaca, plastik, atau material lain yang

## TECHNICAL NOTES

- 1. Number of Agricultural Households Using Genetically Modified Seeds** is the number of households whose members utilize plant seeds containing foreign genes from different plant species or other living organisms to obtain desired traits, such as drought resistance, resistance to plant pests, also higher quantity and quality yields compared to natural plants.
- 2. Number of Individual Agricultural Holdings Using Genetically Modified Seeds** is the number of individual agricultural holdings that utilize plant seeds containing foreign genes from different plant species or other living organisms to obtain desired traits, such as drought resistance, resistance to plant pests, also higher quantity and quality yields compared to natural plants.
- 3. Number of Agricultural Households with Plants Under Protection** is the number of households whose members have agricultural plants situated under permanent structures with roofs made of glass, plastic, or other material used to protect the plants from weather conditions, pests, or disease.
- 4. Number of Individual Agricultural Holdings with Plants Under Protection** is the number of individual agricultural holdings whose agricultural plants are situated under permanent structures with roofs made of glass, plastic, or other materials used to protect them from weather conditions, pests, or disease.



digunakan untuk melindungi tanaman dari cuaca, hama, atau penyakit.

5. **Jumlah Rumah Tangga Usaha Pertanian yang Menerima Penyuluhan** adalah banyaknya rumah tangga yang terdapat anggota rumah tangganya yang mengikuti pemberdayaan petani melalui pendidikan non formal bagi keluarga petani yang bertujuan membantu petani dalam meningkatkan keterampilan teknis, pengetahuan, mengembangkan perubahan sikap yang lebih positif dan membangun kemandirian dalam mengelola lahan pertaniannya.
6. **Bidang penyuluhan yang diterima** mencakup subsektor tanaman pangan, hortikultura, perkebunan, peternakan, perikanan, dan kehutanan.
7. **Jumlah Usaha Pertanian Perorangan yang Menerima Penyuluhan** adalah banyaknya unit usaha pertanian perorangan yang mengikuti pemberdayaan petani melalui pendidikan non formal bagi keluarga petani yang bertujuan membantu petani dalam meningkatkan keterampilan teknis, pengetahuan, mengembangkan perubahan sikap yang lebih positif dan membangun kemandirian dalam mengelola lahan pertaniannya.
8. **Jumlah Rumah Tangga Usaha Pertanian yang Mengikuti Program Perhutanan Sosial** adalah banyaknya rumah tangga yang terdapat anggota rumah tangganya yang mengikuti sistem pengelolaan hutan lestari yang dilaksanakan dalam kawasan hutan negara atau hutan hak/hutan adat yang dilaksanakan masyarakat setempat untuk meningkatkan kesejahteraannya, keseimbangan lingkungan dan dinamika sosial budaya.
5. **Number of Agricultural Households Receiving Extension Services** is the number of households whose members participate in farmer empowerment through non-formal education for farming families aimed at assisting farmers in enhancing technical skills, knowledge, fostering more positive attitude, and building self-reliance in managing their agricultural land.
6. **The Field of Extension Services Received** includes the subsectors of food crops, horticulture, plantation crops, livestock, fisheries, and forestry.
7. **Number of Individual Agricultural Holdings Receiving Extension Services** is the number of individual agricultural holdings participating in farmer empowerment through non-formal education for farming families aimed at assisting farmers in enhancing technical skills, knowledge, fostering more positive attitude, and building self-reliance in managing their agricultural land.
8. **Number of Agricultural Households Participating in the Social Forestry Program** is the number of households whose members are engaged in sustainable forest management systems implemented within state forest areas or private/customary forests managed by local communities to enhance their welfare, environmental balance, and socio-cultural dynamics.



9. **Jumlah Usaha Pertanian Perorangan yang Mengikuti Program Perhutanan Sosial** adalah banyaknya unit usaha pertanian perorangan yang mengikuti sistem pengelolaan hutan lestari yang dilaksanakan dalam kawasan hutan negara atau hutan hak/hutan adat yang dilaksanakan masyarakat setempat untuk meningkatkan kesejahteraannya, keseimbangan lingkungan dan dinamika sosial budaya.
10. **Skema Perhutanan Sosial Hutan Desa (HD) dengan tenurial HPHD atau Hak Pengelolaan Hutan Desa** adalah hutan negara yang hak pengelolaannya diberikan kepada lembaga desa bagi kesejahteraan desa.
11. **Skema Perhutanan Sosial Hutan Kemasyarakatan (HKm)** adalah hutan negara yang hak pemanfaatan utamanya diberikan untuk pemberdayaan masyarakat setempat. izin yang diberikan adalah IUP HKm atau Izin Usaha Pemanfaatan Hutan Kemasyarakatan.
12. **Skema Hutan Tanaman Rakyat (HTR/ IPHS)** adalah hutan tanaman pada hutan produksi yang dibuat oleh sekelompok masyarakat untuk meningkatkan potensi dan kualitas hutan produksi melalui sistem silvikultur demi menjamin kelestarian hutan. izin yang diberikan adalah IUPHHK-HTR atau izin Usaha Pemanfaatan Hasil Hutan Kayu - Hutan Tanaman Rakyat
13. **Skema Perhutanan Hutan Adat (HA),** adalah hutan yang berada di wilayah masyarakat hutan adat. tenurialnya adalah Penetapan Pencantuman Hutan Adat.
9. **Number of Individual Agricultural Businesses Participating in the Social Forestry Program** is the number of individual agricultural holdings engaging in sustainable forest management systems implemented within state forest areas or private/customary forests managed by local communities to enhance their welfare, environmental balance, and socio-cultural dynamics.
10. **The Scheme of Village Forest (HD) Social Forestry with the Tenure of HPHD or Village Forest Management Rights** is a state forests whose management rights are granted to village institutions for the welfare of the village.
11. **The Scheme of Community Forest (HKm) Social Forestry** is state forests primarily allocated for the empowerment of local communities. The permit granted for this purpose is called IUP HKm or Community Forest Utilization Business License.
12. **The Scheme of Community Plantation Forest (HTR/IPHS)** is a plantation forest in a production forest created by a group of communities to increase the potential and quality of production forests through a silviculture system to ensure forest sustainability. The permit given is IUPHHK-HTR or Business Permit for Utilization of Timber Forest Products - Community Plantation Forest.
13. **The Scheme of Customary Forest (HA) Social Forestry,** refers to forests located within customary forest areas. Its tenure is determined by the Recognition of Customary Forests Inclusion.





14. **Skema Perhutanan Sosial Kemitraan Kehutanan** adalah adanya kerja sama antara masyarakat sekitar hutan dengan pengelola hutan, seperti pemegang Izin Usaha Pemanfaatan Hutan, jasa hutam izin pinjam pakai kawasan hutan atau pemegang izin usaha industri primer hasil hutan. dalam bentuk KULIN KK atau Pengakuan Perlindungan Kemitraan Kehutanan dan IPHPS atau Izin Pemanfaatan Hutan Perhutanan Sosial di Pulau Jawa.
14. ***The Scheme of Forestry Partnership Social Forestry*** is a collaboration between local communities surrounding forests and forest managers, such as holders of Forest Utilization Business License, forest service providers with permits for forest area utilization, or holders of primary forest product industry licenses in the form of KULIN KK or Recognition of Forestry Partnership Protection and IPHPS or Social Forestry Utilization Permit in Java Island.
15. **Jumlah Rumah Tangga yang Melakukan Kegiatan Agroforestri** adalah banyaknya rumah tangga yang terdapat anggota rumah tangganya yang melakukan sistem-sistem dan teknologi-teknologi penggunaan lahan, yang secara terencana dilaksanakan pada satu unit lahan dengan mengkombinasikan tumbuhan berkayu (pohon, perdu, palem, bambu dll.) dengan tanaman pertanian dan/atau hewan (ternak) dan/atau ikan, yang dilakukan pada waktu yang bersamaan atau bergiliran sehingga terbentuk interaksi ekologis dan ekonomis antar berbagai komponen yang ada.
15. ***Number of Agricultural Households Engaging in Agroforestry Activities*** is the number of households whose members engaged in systems and technologies for land use, which are planned and implemented on a single land unit by combining woody plants (trees, shrubs, palms, bamboo, etc.) with agricultural crops and/or livestock and/or fish, carried out simultaneously or in rotation to establish ecological and economic interactions among various components present.
16. **Jumlah Usaha Pertanian Perorangan yang Melakukan Kegiatan Agroforestri** adalah banyaknya unit usaha pertanian perorangan yang sistem-sistem dan teknologi-teknologi penggunaan lahan, yang secara terencana dilaksanakan pada satu unit lahan dengan mengkombinasikan tumbuhan berkayu (pohon, perdu, palem, bambu dll.) dengan tanaman pertanian dan/atau hewan (ternak) dan/atau ikan, yang dilakukan pada waktu yang bersamaan atau bergiliran sehingga terbentuk interaksi ekologis dan ekonomis antar berbagai komponen yang ada.
16. ***Number of Individual Agricultural Holdings Engaging in Agroforestry Activities*** is the number of individual agricultural holdings implementing planned systems and technologies for land use on a single land unit by combining woody plants (trees, shrubs, palms, bamboo, etc.) with agricultural crops and/or livestock and/or fish, carried out simultaneously or in rotation to establish ecological and economic interactions among various components present.



- 17. Jumlah Rumah Tangga yang Menjadi Anggota Kelompok Tani/Kelompok Peternak/Kelompok Nelayan** adalah banyaknya rumah tangga yang terdapat anggota rumah tangganya yang menjadi anggota kumpulan petani/peternak/pekebun/nelayan yang dibentuk oleh para petani/nelayan atas dasar kesamaan kepentingan, kesamaan kondisi lingkungan sosial, ekonomi, dan sumberdaya, kesamaan komoditas, dan keakraban untuk meningkatkan dan mengembangkan usaha anggota.
- 17. Number of Agricultural Households Becoming Members of Farmer Groups/Breeder Groups/Fishermen Groups** is the number of households whose members are enrolling in collective associations formed by farmers/fishermen based on shared interests, similar social and economic circumstances, environmental conditions, commodities, and mutual support to enhance and develop their livelihoods.
- 18. Jumlah Usaha Pertanian Perorangan yang Menjadi Anggota Kelompok Tani/Kelompok Peternak/Kelompok Nelayan** adalah banyaknya unit usaha pertanian perorangan yang menjadi anggota kumpulan petani/peternak/pekebun/nelayan yang dibentuk oleh para petani/nelayan atas dasar kesamaan kepentingan, kesamaan kondisi lingkungan sosial, ekonomi, dan sumberdaya, kesamaan komoditas, dan keakraban untuk meningkatkan dan mengembangkan usaha anggota.
- 18. Number of Individual Agricultural Holdings Becoming Members of Farmer Groups/Breeder Groups/Fishermen Groups** is the number of individual agricultural holdings enrolling in collective associations formed by farmers/fishermen based on shared interests, similar social and economic circumstances, environmental conditions, commodities, and mutual support to enhance and develop their livelihoods.
- 19. Jumlah Rumah Tangga Usaha Pertanian yang Menjadi Bagian dari Kemitraan atau Pertanian Plasma** adalah banyaknya rumah tangga yang terdapat anggota rumah tangganya yang melakukan kerjasama kelembagaan antara entitas usaha skala besar (bertindak sebagai inti) dengan usaha skala kecil (bertindak sebagai plasma) yang dijalankan oleh unit usaha.
- 19. Number of Agricultural Households Becoming Part of Partnership or Plasma Farming** is the number of households whose members engage in institutional cooperation between large-scale business entities (acting as core units) and small-scale businesses (acting as plasma units) operated by the business units.
- 20. Jumlah Usaha Pertanian Perorangan yang Menjadi Bagian dari Kemitraan atau Pertanian Plasma** adalah banyaknya unit usaha pertanian perorangan yang melakukan kerjasama kelembagaan antara entitas usaha skala besar (bertindak sebagai inti) dengan usaha skala kecil (bertindak sebagai plasma) yang dijalankan oleh unit usaha.
- 20. Number of Individual Agricultural Holdings Becoming Part of Partnership or Plasma Farming** is the number of individual agricultural holdings engaging in institutional cooperation between large-scale business entities (acting as core units) and small-scale businesses (acting as plasma units) operated by the business units.



21. **Jumlah Usaha Pertanian Perorangan yang Menggunakan Pupuk** adalah banyaknya unit usaha pertanian perorangan yang menggunakan pupuk pada usaha pertanian untuk tanaman semusim, tanaman tahunan, kehutanan, dan perikanan.
22. **Jumlah Rumah Tangga Usaha Pertanian yang Menggunakan Pupuk** adalah banyaknya rumah tangga yang terdapat anggota rumah tangganya yang menggunakan pupuk.
23. **Tidak Mengusahakan Budi Daya Tanaman dan Perikanan** adalah usaha pertanian yang tidak melakukan budi daya tanaman semusim, tanaman tahunan, kehutanan dan/atau perikanan.
24. **Pupuk** adalah bahan yang diberikan pada tanah, air, atau daun dengan tujuan untuk memperbaiki pertumbuhan tanaman, baik secara langsung maupun tidak langsung, atau menambah unsur hara.
25. **Jumlah Rumah Tangga Usaha Pertanian yang Menggunakan Pestisida** adalah banyaknya rumah tangga yang terdapat anggota rumah tangganya yang menggunakan pestisida.
26. **Jumlah Usaha Pertanian Perorangan yang Menggunakan Pestisida** adalah banyaknya unit usaha yang menggunakan pestisida.
27. **Pestisida** adalah bahan yang ditujukan untuk mengurangi, mengendalikan, atau menghilangkan hama pada tanaman atau hewan; atau untuk mengontrol perilaku atau fisiologi hama atau tanaman selama produksi atau penyimpanan.
21. **Number of Individual Agricultural Holdings Using Fertilizer** is the number of individual agricultural holdings utilizing fertilizer in agricultural activities for seasonal crops, perennial crops, forestry, and fisheries.
22. **Number of Agricultural Households Using Fertilizer** is the number of households whose members utilize fertilizer.
23. **Not Engaging in the Cultivation of Crops and Fisheries** is an agricultural activity where there is no cultivation of seasonal crops, perennial crops, forestry, and/or fisheries.
24. **Fertilizer** is a substance applied to the soil, water, or leaves with the aim of improving plant growth, either directly or indirectly, or to add nutrients.
25. **Number of Agricultural Households Using Pesticides** is the number of households whose members utilize pesticides.
26. **Number of Individual Agricultural Holdings Using Pesticides** is the number of individual agricultural holdings utilizing pesticides.
27. **Pesticides** are substances intended to reduce, control, or eliminate pests on plants or animals; or to control the behavior or physiology of pests or plants during production or storage.

28. **Jumlah Rumah Tangga Usaha Pertanian yang Melakukan Aktivitas Pencatatan/Pembukuan untuk Kegiatan Usaha Pertanian** adalah banyaknya rumah tangga yang terdapat anggota rumah tangganya yang melakukan aktivitas pencatatan/pembukuan untuk kegiatan usaha pertanian mencakup tidak pernah, hanya sesekali (tidak periodik), hanya sebagian (berupa catatan pendapatan dan pengeluaran), dan/atau secara berkala (periodik) dan lengkap (berupa laporan rugi laba dan neraca akhir tahun).
28. **Number Agricultural Households Engaging in Recording/Bookkeeping Activities for Agricultural Business Activities** is the number of households whose members perform recording/bookkeeping activities for agricultural business activities, including never, only occasionally (non-periodic), only partially (in the form of income and expenditure records), and/or periodically (regularly) and comprehensively (including profit and loss statements and end-of-year balance sheets).
29. **Jumlah Usaha Pertanian Perorangan yang Melakukan Aktivitas Pencatatan/Pembukuan untuk Kegiatan Usaha Pertanian** adalah banyaknya unit usaha pertanian perorangan yang melakukan aktivitas pencatatan/pembukuan untuk kegiatan usaha pertanian terdiri atas tidak pernah, hanya sesekali (tidak periodik), hanya sebagian (berupa catatan pendapatan dan pengeluaran), dan/atau secara berkala (periodik) dan lengkap (berupa laporan rugi laba dan neraca akhir tahun).
29. **Number of Individual Agricultural Holdings Engaging in Recording/Bookkeeping Activities for Agricultural Business Activities** is the number of individual agricultural holdings performing recording/bookkeeping activities for agricultural business activities, consists of never, only occasionally (non-periodic), only partially (in the form of income and expenditure records), and/or periodically (regularly) and comprehensively (including profit and loss statements and end-of-year balance sheets).
30. **Pendapatan Pertanian** adalah pendapatan rumah tangga/unit usaha pertanian yang berasal dari usaha pertanian.
30. **Agricultural Income** is income of agricultural households/individual agricultural holdings derived from agricultural businesses.
31. **Kelompok Persentase Pendapatan Pertanian** adalah pengelompokan persentase pendapatan pertanian terhadap total pendapatan unit usaha pertanian/rumah tangga usaha pertanian.
31. **Agricultural Income Percentage Groups** refers to grouping of the percentage of agricultural income in relation to the total income of individual agricultural holdings/agricultural households.
32. **Jumlah Rumah Tangga Usaha Pertanian yang Mendapatkan Bantuan untuk Usaha Pertanian** adalah banyaknya rumah tangga yang terdapat anggota rumah tangganya yang mendapat bantuan dari pemerintah pusat,
32. **Number of Agricultural Households that Receiving Assistance for Agricultural Businesses** is the number of households whose members receive assistance from the central government, local government, or non-governmental organizations in the



pemerintah daerah, ataupun non pemerintah berupa pupuk subsidi, sarana/peralatan produksi, bibit, atau lainnya.

*form of subsidized fertilizers, production facilities/ equipment, seedlings, or other forms of aid.*

- 33. Jumlah Usaha Pertanian Perorangan yang Mendapatkan Bantuan untuk Usaha Pertanian** adalah banyaknya unit usaha pertanian perorangan yang mendapat bantuan dari pemerintah pusat, pemerintah daerah, ataupun non pemerintah berupa pupuk subsidi, sarana/peralatan produksi, bibit, atau lainnya.
- 33. *Number of Individual Agricultural Holdings Receiving Assistance for Agricultural Businesses*** is the number of individual agricultural holdings receiving assistance from the central government, local government, or non-governmental organizations in the form of subsidized fertilizers, production facilities/ equipment, seedlings, or other forms of aid.
- 34. Jumlah Rumah Tangga Usaha Pertanian yang Memiliki Akses Terhadap Kredit Usaha Rakyat (KUR) Pertanian** adalah banyaknya rumah tangga yang terdapat anggota rumah tangganya yang memiliki akses terhadap kredit usaha rakyat.
- 34. *Number of Agricultural Households with Access to People's Business Credit (KUR) for Agriculture*** is the number of households whose members have access to People's Business Credit.
- 35. Jumlah Usaha Pertanian Perorangan yang Memiliki Akses Terhadap Kredit Usaha Rakyat (KUR) Pertanian** adalah banyaknya unit usaha pertanian perorangan yang memiliki akses terhadap kredit usaha rakyat.
- 35. *Number of Individual Agricultural Holdings with Access to People's Business Credit (KUR) for Agriculture*** is the number of individual agricultural holding having access to People's Business Credit.
- 36. Kredit Usaha Rakyat (KUR)** adalah kredit/pembiayaan modal kerja dan/ atau investasi kepada debitur individu/ perseorangan, badan usaha dan/atau kelompok usaha yang produktif dan layak namun belum memiliki agunan tambahan atau agunan tambahan belum cukup. KUR dapat dilakukan secara langsung dengan UMKM dan Koperasi mengakses KUR di Kantor Bank Pelaksana atau tidak langsung melalui Lembaga Keuangan Mikro dan KSP/USP Koperasi, atau melalui kegiatan linkage program lainnya yang bekerjasama dengan Bank Pelaksana.
- 36. *People's Business Credit (KUR)*** is a credit/financing facility provided for working capital and/or investment to individual debtors, businesses, and/ or business groups that are productive and eligible but lack additional collateral or insufficient collateral. KUR can be accessed directly by MSMEs and cooperatives at the Implementing Bank's office or indirectly through Microfinance Institutions and Cooperative Savings and Loans Cooperative (KSP/USP Koperasi), or through other linkage programs in cooperation with the Implementing Bank.



37. **Jumlah Rumah Tangga Usaha Pertanian yang Dilindungi Asuransi Usaha Pertanian** adalah banyaknya rumah tangga yang terdapat anggota rumah tangganya yang dilindungi asuransi.
37. *Number of Agricultural Households Covered by Agricultural Business Insurance* is the number of households whose members are protected by insurance.
38. **Jumlah Unit Usaha Pertanian Perorangan yang Dilindungi Asuransi Usaha Pertanian** adalah banyaknya unit usaha pertanian perorangan yang dilindungi asuransi usaha pertanian.
38. *Number of Individual Agricultural Holdings Covered by Agricultural Business Insurance* is the number of individual agricultural holdings protected by agricultural business insurance.
39. **Asuransi** adalah perjanjian antara dua pihak atau lebih, dengan mana pihak penanggung mengikatkan diri kepada tertanggung, dengan menerima premi asuransi, untuk memberikan penggantian kepada tertanggung karena kerugian, kerusakan atau kehilangan, keuntungan yang diharapkan, atau tanggung jawab hukum kepada pihak ketiga yang mungkin akan diderita tertanggung, yang timbul dari suatu peristiwa yang tidak pasti, atau untuk memberikan suatu pembayaran yang didasarkan atas meninggal atau hidupnya seseorang yang dipertanggungjawabkan.
39. *Insurance* is an agreement between two or more parties, wherein the insurer undertakes, in exchange for the insurance premium, to compensate the insured for losses, damages, or losses of expected profits, or legal liabilities to third parties that the insured may suffer, arising from an uncertain event, or to make a payment based on the death or survival of the insured person.
40. **Jumlah Rumah Tangga Usaha Perkebunan yang Memiliki Surat Tanda Daftar Usaha Perkebunan Untuk Budidaya (STD-B)** adalah banyaknya rumah tangga yang terdapat anggota rumah tangganya yang Memiliki Surat Tanda Daftar Usaha Perkebunan Untuk Budidaya (STD-B).
40. *Number of Estate Crop Cultivation Households Owning a Plantation Business Registration Certificate for Cultivation* is the number of households whose members have a Plantation Business Registration Certificate for Cultivation (STD-B).
41. **Jumlah Usaha Pertanian Perorangan Perkebunan yang Memiliki Surat Tanda Daftar Usaha Perkebunan Untuk Budidaya (STD-B)** adalah banyaknya unit usaha pertanian perorangan yang Memiliki Surat Tanda Daftar Usaha Perkebunan Untuk Budidaya (STD-B).
41. *Number of Estate Crop Individual Agricultural Holdings Owning a Plantation Business Registration Certificate for Cultivation* is the number of estate crop individual agricultural holdings having a Plantation Business Registration Certificate for Cultivation (STD-B).



42. **STD-B Perkebunan** singkatan dari Surat Tanda Daftar Budidaya untuk Perkebunan adalah dokumen resmi yang diberikan kepada pemilik kebun rakyat dengan luas lahan di bawah 25 hektar.
43. **Jumlah Rumah Tangga Usaha Pertanian yang Menggunakan Lahan Terbatas untuk Usaha Pertanian** adalah banyaknya rumah tangga yang terdapat anggota rumah tangganya yang menggunakan lahan terbatas untuk usaha pertanian yang dimaksud seperti halaman rumah, lapangan, dan lahan terbuka lainnya.
44. **Jumlah Usaha Pertanian Perorangan yang Menggunakan Lahan Terbatas untuk Usaha Pertanian** adalah banyaknya unit usaha pertanian perorangan yang menggunakan lahan terbatas untuk usaha pertanian yang dimaksud seperti halaman rumah, lapangan, dan lahan terbuka lainnya.
45. **Jumlah Rumah Tangga Usaha Pertanian yang Menggunakan Media Pot dan Sejenisnya untuk Usaha Pertanian** adalah banyaknya rumah tangga yang terdapat anggota rumah tangganya yang menggunakan media pot dan sejenisnya untuk usaha pertanian sejenisnya.
46. **Jumlah Unit Usaha Pertanian Perorangan yang Menggunakan Media Pot dan Sejenisnya untuk Usaha Pertanian** adalah banyaknya unit usaha yang menggunakan media pot dan sejenisnya untuk usaha pertanian sejenisnya.
47. **Jumlah Rumah Tangga Usaha Pertanian yang Menggunakan Teknologi Hidroponik, Aquaponik, Vertikulture, Media Terpal, dan Sejenisnya** adalah banyaknya rumah tangga yang terdapat anggota rumah tangganya yang
42. ***STD-B for Plantations** is an abbreviation for Cultivation Registration Certificate for Plantations, which is an official document issued to owners of smallholder plantations with land areas under 25 hectares.*
43. ***Number of Agricultural Households Utilizing Limited Land for Agricultural Businesses** is the number of households whose members engage in agricultural activities on limited land such as home yards, fields, and other open areas.*
44. ***Number of Individual Agricultural Holdings Utilizing Limited Land for Agricultural Businesses** is the number of individual agricultural holdings using limited land for the agricultural business, such as home yards, fields and other open land.*
45. ***Number of Agricultural Households Utilizing Potting Media and Similar Materials for Agricultural Businesses** is the number of households whose members engage in farming activities using pots and similar media.*
46. ***Number of Individual Agricultural Holdings Utilizing Potting Media and Similar Materials for Agricultural Businesses** is the number of individual agricultural holdings using pot and similar media for agricultural businesses.*
47. ***Number of Agricultural Households Utilizing Hydroponic Technology, Aquaponics, Verticulture, Tarpaulin Media, and Similar Technology** is the number of households whose members use hydroponic technology, aquaponics,*



menggunakan teknologi hidroponik, aquaponik, vertikulture, media terpal dan sejenisnya.

*verticulture, tarpaulin media and similar technology.*

- 48. Jumlah Usaha Pertanian yang Menggunakan Teknologi Hidroponik, Aquaponik, Vertikulture, Media Terpal, dan Sejenisnya** adalah banyaknya unit usaha pertanian perorangan yang menggunakan teknologi hidroponik, aquaponik, vertikulture, media terpal dan sejenisnya.
- 48. Number of Individual Agricultural Holdings Utilizing Hydroponic, Aquaponic, Verticulture, Tarpaulin Media and Similar Technology** is the number of individual agricultural holdings using hydroponic, aquaponic, verticulture, tarpaulin media and similar technology.
- 49. Hidroponik** adalah jenis budi daya tanaman yang tidak menggunakan tanah tetapi menggunakan air sebagai media tanamnya dengan menambah kebutuhan nutrisi bagi tanaman.
- 49. Hydroponics** is a cultivation method for plants that doesn't involve soil but instead uses water as the growing medium, supplemented with necessary nutrients for the plants.
- 50. Aquaponik** adalah metode menggabungkan dua jenis budi daya berbeda yaitu ikan dan tanaman secara bersamaan (penggabungan dari akuakultur dan hidroponik).
- 50. Aquaponics** is a method that combines two different types of cultivation, namely fish and plants, simultaneously (a combination of aquaculture and hydroponics).
- 51. Vertikultur** adalah sistem budi daya pertanian atau cara berkebun dengan media tanam yang dilakukan secara vertikal atau bertingkat, baik indoor ataupun outdoor. Media tanam berupa campuran tanah gembur dan pupuk. Sedangkan untuk wadah, menggunakan botol bekas, pot, rak gantung, dan lain sebagainya. Seluruh tanaman nantinya disusun secara vertikal supaya tidak memakan banyak ruang.
- 51. Verticulture** is a method of agricultural cultivation or gardening using a vertical or tiered planting media, either indoors or outdoors. The planting medium consists of a mixture of loose soil and fertilizer. Various containers such as used bottles, pots, hanging racks, and others are used for the containers. All plants are arranged vertically to optimize space utilization.





**Tabel**  
**Table** 5.36

**Jumlah Rumah Tangga Usaha Pertanian yang Mendapatkan Penyuluhan dari Aparat/Pihak Dinas Pertanian Setempat Menurut Kecamatan dan Subsektor (rumah tangga), 2023**  
**Number of Agricultural Households Receiving Extension Services from Local Agricultural Authorities/Agencies by District and Subsector (household), 2023**

Kecamatan Subdistrict	Jumlah Rumah Tangga Usaha Pertanian yang Mendapat Penyuluhan <sup>1</sup> Number of Agricultural Households Receiving Extension Services <sup>1</sup>	Subsektor Subsector		
		Tanaman Pangan Food Crops	Hortikultura Horticulture	Perkebunan Estate crops
(1)	(2)	(3)	(4)	(5)
Sopai	34	9	-	2
Kesu	77	4	-	-
Sanggalangi	65	61	47	44
Buntao	-	-	-	-
Rantebua	13	3	3	3
Nanggala	50	43	5	6
Tondon	46	39	13	15
Tallunglipu	5	4	-	-
Rantepao	10	5	1	1
Tikala	7	2	1	2
Sesean	8	6	-	-
Balusu	44	41	-	-
Sa'dan	2	-	-	1
Bengkelekila	66	48	11	41
Sesean Suloara	28	20	8	8
Kapala Pitu	1	-	1	-
Dende Piongan Napo	5	5	-	-
Awan Rante Karua	2	-	2	-
Rindingalo	2	2	2	2
Buntu Pepasan	23	21	12	14
Baruppu	19	3	18	-
<b>Toraja Utara</b>	<b>507</b>	<b>316</b>	<b>124</b>	<b>139</b>



Lanjutan Tabel/Continued Table 6.1

Kecamatan Subdistrict	Subsektor Subsector		
	Peternakan Livestock	Perikanan Fishery	Kehutanan Forestry
(1)	(6)	(7)	(8)
Sopai	28	1	-
Kesu	74	1	-
Sanggalangi	55	44	39
Buntao	-	-	-
Rantebua	8	-	-
Nanggala	14	1	3
Tondon	34	12	10
Tallunglipu	3	1	-
Rantepao	4	2	-
Tikala	4	2	-
Sesean	2	-	-
Balusu	19	3	-
Sa'dan	1	-	-
Bengkelekila	41	5	-
Sesean Suloara	13	-	-
Kapala Pitu	-	-	-
Dende Piongan Napo	-	-	-
Awan Rante Karua	-	-	-
Rindingalo	2	2	1
Buntu Pepasan	4	4	3
Baruppu	2	-	-
<b>Toraja Utara</b>	<b>308</b>	<b>78</b>	<b>56</b>

Catatan/Note: <sup>1</sup>Satu RTUP dapat menerima beberapa penyuluhan/One Agricultural Households can participate in one or more extension services

**Tabel**  
**Table** 5.37

**Jumlah Usaha Pertanian Perorangan yang Mendapatkan Penyuluhan dari Aparat/Pihak Dinas Pertanian Setempat Menurut Kecamatan dan Subsektor (unit), 2023**  
**Number of Individual Agricultural Holdings Receiving Extension Services from Local Agricultural Authorities/Agencies by District and Subsector (units), 2023**

Kecamatan Subdistrict	Jumlah Usaha Pertanian Perorangan yang Mendapatkan Penyuluhan <sup>1</sup> Number of Individual Agricultural Holdings Receiving Extension Services <sup>1</sup>	Subsektor Subsector		
		Tanaman Pangan Food Crops	Hortikultura Horticulture	Perkebunan Estate crops
(1)	(2)	(3)	(4)	(5)
Sopai	34	9	-	2
Kesu	78	4	-	-
Sanggalangi	67	63	49	46
Buntao	-	-	-	-
Rantebua	13	3	3	3
Nanggala	50	43	5	6
Tondon	46	39	13	15
Tallunglipu	5	4	-	-
Rantepao	10	5	1	1
Tikala	7	2	1	2
Sesean	8	6	-	-
Balusu	44	41	-	-
Sa'dan	2	-	-	1
Bengkelekila	66	48	11	41
Sesean Suloara	28	20	8	8
Kapala Pitu	1	-	1	-
Dende Piongan Napo	5	5	-	-
Awan Rante Karua	2	-	2	-
Rindingalo	2	2	2	2
Buntu Pepasan	23	21	12	14
Baruppu	19	3	18	-
<b>Toraja Utara</b>	<b>510</b>	<b>318</b>	<b>126</b>	<b>141</b>



Lanjutan Tabel/Continued Table 6.2

Kecamatan Subdistrict	Subsektor Subsector		
	Peternakan Livestock	Perikanan Fishery	Kehutanan Forestry
(1)	(6)	(7)	(8)
Sopai	28	1	-
Kesu	75	1	-
Sanggalangi	57	46	41
Buntao	-	-	-
Rantebua	8	-	-
Nanggala	14	1	3
Tondon	34	12	10
Tallunglipu	3	1	-
Rantepao	4	2	-
Tikala	4	2	-
Sesean	2	-	-
Balusu	19	3	-
Sa'dan	1	-	-
Bengkelekila	41	5	-
Sesean Suloara	13	-	-
Kapala Pitu	-	-	-
Dende Piongan Napo	-	-	-
Awan Rante Karua	-	-	-
Rindingalo	2	2	1
Buntu Pepasan	4	4	3
Baruppu	2	-	-
<b>Toraja Utara</b>	<b>311</b>	<b>80</b>	<b>58</b>

Catatan/Note: 'Satu UTP dapat menerima beberapa penyuluhan/One Individual Agricultural Holdings can participate in one or more extension servives

**Tabel**  
**Table**

5.38

**Jumlah Rumah Tangga Usaha Pertanian Menurut Kecamatan dan Keikutsertaan Program Perhutanan Sosial (rumah tangga), 2023**  
**Number of Agricultural Households by District and Participation in the Social Forestry Program (households), 2023**

Kecamatan Subdistrict	Mengikuti Program Following the Program	Tidak Mengikuti Program Not Following the Program	Jumlah Total
(1)	(2)	(3)	(4)
Sopai	-	2.502	2.502
Kesu	-	2.184	2.184
Sanggalangi	-	2.271	2.271
Buntao	-	2.012	2.012
Rantebua	36	1.610	1.646
Nanggala	-	1.818	1.818
Tondon	-	1.834	1.834
Tallunglipu	-	1.662	1.662
Rantepao	-	1.927	1.927
Tikala	-	1.892	1.892
Sesean	-	2.255	2.255
Balusu	-	1.436	1.436
Sa'dan	1	2.660	2.661
Bengkelekila	-	1.007	1.007
Sesean Suloa	-	1.058	1.058
Kapala Pitu	-	1.051	1.051
Dende Pongan Napo	-	1.562	1.562
Awan Rante Karua	-	883	883
Rindingalo	-	1.535	1.535
Buntu Pepasan	-	1.742	1.742
Baruppu	-	971	971
<b>Toraja Utara</b>	<b>37</b>	<b>35.872</b>	<b>35.909</b>



**Tabel**  
**Table**

5.39

**Jumlah Usaha Pertanian Perorangan Menurut Kecamatan dan Keikutsertaan Program Perhutanan Sosial (unit), 2023**  
**Number of Individual Agricultural Holdings by District and Participation in the Social Forestry Program (units), 2023**

Kecamatan Subdistrict	Mengikuti Program Following the Program	Tidak Mengikuti Program Not Following the Program	Jumlah Total
(1)	(2)	(3)	(4)
Sopai	-	2.559	2.559
Kesu	-	2.295	2.295
Sanggalangi	-	2.314	2.314
Buntao	-	2.016	2.016
Rantebua	37	1.630	1.667
Nanggala	-	1.823	1.823
Tondon	-	1.834	1.834
Tallunglipu	-	1.682	1.682
Rantepao	-	1.979	1.979
Tikala	-	1.971	1.971
Sesean	-	2.258	2.258
Balusu	-	1.446	1.446
Sa'dan	1	2.661	2.662
Bengkelekila	-	1.007	1.007
Sesean Suloara	-	1.058	1.058
Kapala Pitu	-	1.051	1.051
Dende Piongan Napo	-	1.562	1.562
Awan Rante Karua	-	884	884
Rindingalo	-	1.535	1.535
Buntu Pepasan	-	1.743	1.743
Baruppu	-	991	991
<b>Toraja Utara</b>	<b>38</b>	<b>36.299</b>	<b>36.337</b>

**Tabel**  
**Table** 5.40

**Jumlah Rumah Tangga Usaha Pertanian yang Mengikuti Program Perhutanan Sosial Menurut Kecamatan dan Skema Perhutanan Sosial (rumah tangga), 2023**  
**Number of Agricultural Households Participating in the Social Forestry Program by District and Social Forestry Scheme (households), 2023**

Kecamatan Subdistrict	Jumlah Rumah Tangga Usaha Pertanian yang Mengikuti Program Perhutanan Sosial <sup>1</sup> Number of Agricultural Households Participating in the Social Forestry Program <sup>1</sup>	Skema Perhutanan Sosial Social Forestry Scheme	
		Hutan Desa (HD) Village Forest Scheme	Hutan Kemasyarakatan (HKm) Community Forest Scheme
(1)	(2)	(3)	(4)
Sopai	-	-	-
Kesu	-	-	-
Sanggalangi	-	-	-
Buntao	-	-	-
Rantebua	36	-	36
Nanggala	-	-	-
Tondon	-	-	-
Tallunglipu	-	-	-
Rantepao	-	-	-
Tikala	-	-	-
Sesean	-	-	-
Balusu	-	-	-
Sa'dan	1	-	-
Bengkelekila	-	-	-
Sesean Suloara	-	-	-
Kapala Pitu	-	-	-
Dende Pongan Napo	-	-	-
Awan Rante Karua	-	-	-
Rindingalo	-	-	-
Buntu Pepasan	-	-	-
Baruppu	-	-	-
<b>Toraja Utara</b>	<b>37</b>	<b>-</b>	<b>36</b>





Lanjutan Tabel/Continued Table 6.5

Kecamatan Subdistrict	Skema Perhutanan Sosial Social Forestry Scheme		
	Hutan Tanaman Rakyat (HTR) Community Forest Plantation Scheme	Hutan Adat (HA) Customary Forest Scheme	Kemitraan Kehutanan Forestry Partnership Scheme
(1)	(5)	(6)	(7)
Sopai	-	-	-
Kesu	-	-	-
Sanggalangi	-	-	-
Buntao	-	-	-
Rantebua	-	-	-
Nanggala	-	-	-
Tondon	-	-	-
Tallunglipu	-	-	-
Rantepao	-	-	-
Tikala	-	-	-
Sesean	-	-	-
Balusu	-	-	-
Sa'dan	-	1	-
Bengelekila	-	-	-
Sesean Suloara	-	-	-
Kapala Pitu	-	-	-
Dende Piongan Napo	-	-	-
Awan Rante Karua	-	-	-
Rindingalo	-	-	-
Buntu Pepasan	-	-	-
Baruppu	-	-	-
<b>Toraja Utara</b>	-	<b>1</b>	-

Catatan/Note: 'Satu RTUP dapat mengikuti beberapa Program Perhutanan Sosial/One Agricultural Households can participate in one or more the Social Forestry Program

**Tabel**  
**Table** 5.41

**Jumlah Usaha Pertanian Perorangan yang Mengikuti Program Perhutanan Sosial Menurut Kecamatan dan Skema Perhutanan Sosial (unit), 2023**  
**Number of Individual Agricultural Holdings Participating in the Social Forestry Program by District and Social Forestry Scheme (units), 2023**

Kecamatan Subdistrict	Jumlah Usaha Pertanian Perorangan yang Mengikuti Program Perhutanan Sosial Number of Individual <sup>1</sup> Agricultural Holdings Participating in the Social Forestry Program <sup>1</sup>	Skema Perhutanan Sosial Social Forestry Scheme	
		Hutan Desa (HD) Village Forest Scheme	Hutan Kemasyarakatan (HKm) Community Forest Scheme
(1)	(2)	(3)	(4)
Sopai	-	-	-
Kesu	-	-	-
Sanggalangi	-	-	-
Buntao	-	-	-
Rantebua	37	-	37
Nanggala	-	-	-
Tondon	-	-	-
Tallunglipu	-	-	-
Rantepao	-	-	-
Tikala	-	-	-
Sesean	-	-	-
Balusu	-	-	-
Sa'dan	1	-	-
Bengkelekila	-	-	-
Sesean Suloara	-	-	-
Kapala Pitu	-	-	-
Dende Pongan Napo	-	-	-
Awan Rante Karua	-	-	-
Rindingalo	-	-	-
Buntu Pepasan	-	-	-
Baruppu	-	-	-
<b>Toraja Utara</b>	<b>38</b>	<b>-</b>	<b>37</b>



Lanjutan Tabel/Continued Table 6.6

Kecamatan Subdistrict	Skema Perhutanan Sosial Social Forestry Scheme		
	Hutan Tanaman Rakyat (HTR) Community Forest Plantation Scheme	Hutan Adat (HA) Customary Forest Scheme	Kemitraan Kehutanan Forestry Partnership Scheme
(1)	(5)	(6)	(7)
Sopai	-	-	-
Kesu	-	-	-
Sanggalangi	-	-	-
Buntao	-	-	-
Rantebua	-	-	-
Nanggala	-	-	-
Tondon	-	-	-
Tallunglipu	-	-	-
Rantepao	-	-	-
Tikala	-	-	-
Sesean	-	-	-
Balusu	-	-	-
Sa'dan	-	1	-
Bengkelekila	-	-	-
Sesean Suloaara	-	-	-
Kapala Pitu	-	-	-
Dende Piongan Napo	-	-	-
Awan Rante Karua	-	-	-
Rindingalo	-	-	-
Buntu Pepasan	-	-	-
Baruppu	-	-	-
<b>Toraja Utara</b>	-	<b>1</b>	-

Catatan/Note: 'Satu UTP dapat mengikuti beberapa Program Perhutanan Sosial/One Individual Agricultural Holdings can participate in one or more the Social Forestry Program

**Tabel**  
**Table** 5.42

**Jumlah Rumah Tangga Usaha Pertanian yang Mengikuti Program Perhutanan Sosial dan Menggunakan Lahan dari Perhutanan Sosial Menurut Kecamatan dan Subsektor (rumah tangga), 2023**  
**Number of Agricultural Households Participating in the Social Forestry Program and Utilizing Land from Social Forestry by District and Subsector (households), 2023**

Kecamatan Subdistrict	Jumlah Rumah Tangga Usaha Pertanian yang Mengikuti Program Perhutanan Sosial <sup>1</sup> Number of Agricultural Households Participating in the Social Forestry Program <sup>1</sup>	Subsektor Subsector		
		Tanaman Pangan Food Crops	Hortikultura Horticulture	Perkebunan Estate crops
(1)	(2)	(3)	(4)	(5)
Sopai	-	-	-	-
Kesu	-	-	-	-
Sanggalangi	-	-	-	-
Buntao	-	-	-	-
Rantebua	36	-	1	35
Nanggala	-	-	-	-
Tondon	-	-	-	-
Tallunglipu	-	-	-	-
Rantepao	-	-	-	-
Tikala	-	-	-	-
Sesean	-	-	-	-
Balusu	-	-	-	-
Sa'dan	1	-	1	1
Bengkelekila	-	-	-	-
Sesean Suloara	-	-	-	-
Kapala Pitu	-	-	-	-
Dende Piongan Napo	-	-	-	-
Awan Rante Karua	-	-	-	-
Rindingalo	-	-	-	-
Buntu Pepasan	-	-	-	-
Baruppu	-	-	-	-
<b>Toraja Utara</b>	<b>37</b>	<b>-</b>	<b>2</b>	<b>36</b>



Lanjutan Tabel/Continued Table 6.7

Kecamatan Subdistrict	Subsektor Subsector		
	Peternakan Livestock	Perikanan Fishery	Kehutanan Forestry
(1)	(6)	(7)	(8)
Sopai	-	-	-
Kesu	-	-	-
Sanggalangi	-	-	-
Buntao	-	-	-
Rantebua	-	-	-
Nanggala	-	-	-
Tondon	-	-	-
Tallunglipu	-	-	-
Rantepao	-	-	-
Tikala	-	-	-
Sesean	-	-	-
Balusu	-	-	-
Sa'dan	-	-	-
Bengkelekila	-	-	-
Sesean Suloaara	-	-	-
Kapala Pitu	-	-	-
Dende Piongan Napo	-	-	-
Awan Rante Karua	-	-	-
Rindingalo	-	-	-
Buntu Pepasan	-	-	-
Baruppu	-	-	-
<b>Toraja Utara</b>	-	-	-

Catatan/Note: 'Satu RTUP yang mengikuti Program Perhutanan Sosial dapat menggunakan lahan dari perhutanan sosial pada beberapa subsektor/One Agricultural Households participating in the Social Forestry Program can use land from social forestry in several subsectors

**Tabel**  
**Table** 5.43

**Jumlah Usaha Pertanian Perorangan yang Mengikuti Program Perhutanan Sosial dan Menggunakan Lahan dari Perhutanan Sosial Menurut Kecamatan dan Subsektor (unit), 2023**  
**Number of Individual Agricultural Holdings Participating in the Social Forestry Program and Utilizing Land from Social Forestry by District and Subsector (units), 2023**

Kecamatan Subdistrict	Jumlah Usaha Pertanian Perorangan yang Mengikuti Program Perhutanan Sosial <sup>1</sup> Number of Individual Agricultural Holdings Participating in the Social Forestry Program <sup>1</sup>	Subsektor Subsector		
		Tanaman Pangan Food Crops	Hortikultura Horticulture	Perkebunan Estate crops
(1)	(2)	(3)	(4)	(5)
Sopai	-	-	-	-
Kesu	-	-	-	-
Sanggalangi	-	-	-	-
Buntao	-	-	-	-
Rantebua	37	-	1	36
Nanggala	-	-	-	-
Tondon	-	-	-	-
Tallunglipu	-	-	-	-
Rantepao	-	-	-	-
Tikala	-	-	-	-
Sesean	-	-	-	-
Balusu	-	-	-	-
Sa'dan	1	-	1	1
Bengkelekila	-	-	-	-
Sesean Suloara	-	-	-	-
Kapala Pitu	-	-	-	-
Dende Piongan Napo	-	-	-	-
Awan Rante Karua	-	-	-	-
Rindingalo	-	-	-	-
Buntu Pepasan	-	-	-	-
Baruppu	-	-	-	-
<b>Toraja Utara</b>	<b>38</b>	<b>-</b>	<b>2</b>	<b>37</b>



Lanjutan Tabel/Continued Table 6.8

Kecamatan Subdistrict	Subsektor Subsector		
	Peternakan Livestock	Perikanan Fishery	Kehutanan Forestry
(1)	(6)	(7)	(8)
Sopai	-	-	-
Kesu	-	-	-
Sanggalangi	-	-	-
Buntao	-	-	-
Rantebua	-	-	-
Nanggala	-	-	-
Tondon	-	-	-
Tallunglipu	-	-	-
Rantepao	-	-	-
Tikala	-	-	-
Sesean	-	-	-
Balusu	-	-	-
Sa'dan	-	-	-
Bengkelekila	-	-	-
Sesean Suloa	-	-	-
Kapala Pitu	-	-	-
Dende Piongan Napo	-	-	-
Awan Rante Karua	-	-	-
Rindingalo	-	-	-
Buntu Pepasan	-	-	-
Baruppu	-	-	-
<b>Toraja Utara</b>	-	-	-

Catatan/Note: 'Satu UTP yang mengikuti Program Perhutanan Sosial dapat menggunakan lahan dari perhutanan sosial pada beberapa subsektor/One Individual Agricultural Holdings participating in the Social Forestry Program can use land from social forestry in several subsectors

**Tabel**  
**Table** 5.44

**Jumlah Rumah Tangga Usaha Pertanian Menurut Kecamatan dan Kegiatan Penanaman/Pemanfaatan Tanaman Kehutanan dengan Tanaman Pertanian Lainnya/Peternakan/Perikanan dalam Satu Bidang (Agroforestri) (rumah tangga), 2023**  
**Number of Agricultural Households by District and Activities Planting/Utilizing Forestry Plants with Other Agricultural Crops/Livestock/Fisheries in One Field (Agroforestry) (households), 2023**

Kecamatan Subdistrict	Melakukan Agroforestri Engaging in Agroforestry	Tidak Melakukan Agroforestri Not Engaging in Agroforestry	Jumlah Total
(1)	(2)	(3)	(4)
Sopai	120	2.382	2.502
Kesu	4	2.180	2.184
Sanggalangi	4	2.267	2.271
Buntao	24	1.988	2.012
Rantebua	66	1.580	1.646
Nanggala	49	1.769	1.818
Tondon	10	1.824	1.834
Tallunglipu	-	1.662	1.662
Rantepao	2	1.925	1.927
Tikala	12	1.880	1.892
Sesean	4	2.251	2.255
Balusu	10	1.426	1.436
Sa'dan	1	2.660	2.661
Bengkelekila	-	1.007	1.007
Sesean Suloara	-	1.058	1.058
Kapala Pitu	2	1.049	1.051
Dende Piongan Napo	91	1.471	1.562
Awan Rante Karua	5	878	883
Rindingalo	3	1.532	1.535
Buntu Pepasan	11	1.731	1.742
Baruppu	3	968	971
<b>Toraja Utara</b>	<b>421</b>	<b>35.488</b>	<b>35.909</b>





**Tabel**  
**Table**

5.45

**Jumlah Usaha Pertanian Perorangan Menurut Kecamatan dan Kegiatan Penanaman/Pemanfaatan Tanaman Kehutanan dengan Tanaman Pertanian Lainnya/Peternakan/Perikanan dalam Satu Bidang (Agroforestri) (unit), 2023**  
**Number of Individual Agricultural Holdings by District and Activities Planting/ Utilizing Forestry Plants with Other Agricultural Crops/Livestock/Fisheries in One Field (Agroforestry) (units), 2023**

<i>Kecamatan Subdistrict</i>	<i>Melakukan Agroforestri Engaging in Agroforestry</i>	<i>Tidak Melakukan Agroforestri Not Engaging in Agroforestry</i>	<i>Jumlah Total</i>
(1)	(2)	(3)	(4)
Sopai	120	2.439	2.559
Kesu	4	2.291	2.295
Sanggalangi	4	2.310	2.314
Buntao	24	1.992	2.016
Rantebua	67	1.600	1.667
Nanggala	49	1.774	1.823
Tondon	10	1.824	1.834
Tallunglipu	-	1.682	1.682
Rantepao	2	1.977	1.979
Tikala	12	1.959	1.971
Sesean	4	2.254	2.258
Balusu	10	1.436	1.446
Sa'dan	1	2.661	2.662
Bengekekila	-	1.007	1.007
Sesean Suloaara	-	1.058	1.058
Kapala Pitu	2	1.049	1.051
Dende Piongan Napo	91	1.471	1.562
Awan Rante Karua	5	879	884
Rindingalo	3	1.532	1.535
Buntu Pepasan	11	1.732	1.743
Baruppu	3	988	991
<b>Toraja Utara</b>	<b>422</b>	<b>35.915</b>	<b>36.337</b>

**Tabel**  
**Table**

5.46

**Jumlah Rumah Tangga Usaha Pertanian Menurut Kecamatan dan Keanggotaan Kelompok Tani/Kelompok Peternak/Kelompok Nelayan (rumah tangga), 2023**  
**Number of Agricultural Households by District and Membership of Farmer Groups/Breeder Groups/Fisherman Groups (households), 2023**

Kecamatan Subdistrict	Menjadi Anggota Becoming a Member	Tidak Menjadi Anggota Not Becoming a Member	Jumlah Total
(1)	(2)	(3)	(4)
Sopai	791	1.711	2.502
Kesu	329	1.855	2.184
Sanggalangi	1.048	1.223	2.271
Buntao	1.090	922	2.012
Rantebua	1.050	596	1.646
Nanggala	1.176	642	1.818
Tondon	1.271	563	1.834
Tallunglipu	225	1.437	1.662
Rantepao	149	1.778	1.927
Tikala	1.010	882	1.892
Sesean	966	1.289	2.255
Balusu	793	643	1.436
Sa'dan	941	1.720	2.661
Bengkelekila	575	432	1.007
Sesean Suloara	409	649	1.058
Kapala Pitu	470	581	1.051
Dende Piongan Napo	592	970	1.562
Awan Rante Karua	555	328	883
Rindingalo	946	589	1.535
Buntu Pepasan	822	920	1.742
Baruppu	517	454	971
<b>Toraja Utara</b>	<b>15.725</b>	<b>20.184</b>	<b>35.909</b>



**Tabel**  
**Table** 5.47

**Jumla Usaha Pertanian Perorangan Menurut Kecamatan dan Keanggotaan Kelompok Tani/Kelompok Peternak/Kelompok Nelayan (unit), 2023**  
**Number of Individual Agricultural Holdings by District and Membership of Farmer Groups/Breeder Groups/Fisherman Groups (units), 2023**

Kecamatan Subdistrict	Menjadi Anggota Becoming a Member	Tidak Menjadi Anggota Not Becoming a Member	Jumlah Total
(1)	(2)	(3)	(4)
Sopai	795	1.764	2.559
Kesu	333	1.962	2.295
Sanggalangi	1.056	1.258	2.314
Buntao	1.091	925	2.016
Rantebua	1.063	604	1.667
Nanggala	1.180	643	1.823
Tondon	1.271	563	1.834
Tallunglipu	228	1.454	1.682
Rantepao	150	1.829	1.979
Tikala	1.047	924	1.971
Sesean	967	1.291	2.258
Balusu	797	649	1.446
Sa'dan	941	1.721	2.662
Bengkelekila	575	432	1.007
Sesean Suloara	409	649	1.058
Kapala Pitu	470	581	1.051
Dende Piongan Napo	592	970	1.562
Awan Rante Karua	555	329	884
Rindingalo	946	589	1.535
Buntu Pepasan	822	921	1.743
Baruppu	520	471	991
<b>Toraja Utara</b>	<b>15.808</b>	<b>20.529</b>	<b>36.337</b>

**Tabel**  
**Table** 5.48

**Jumlah Rumah Tangga Usaha Pertanian Menurut Kecamatan dan Bagian dari Kemitraan atau Pertanian Plasma (rumah tangga), 2023**  
**Number of Agricultural Households by District and Involvement in Partnership or Plasma Farming (households), 2023**

Kecamatan Subdistrict	Bagian dari Kemitraan atau Pertanian Plasma Part of Partnership or Plasma Farming	Bukan Bagian dari Kemitraan atau Pertanian Plasma Not Part of Partnership or Plasma Farming	Jumlah Total
(1)	(2)	(3)	(4)
Sopai	4	2.498	2.502
Kesu	4	2.180	2.184
Sanggalangi	15	2.256	2.271
Buntao	32	1.980	2.012
Rantebua	2	1.644	1.646
Nanggala	12	1.806	1.818
Tondon	14	1.820	1.834
Tallunglipu	3	1.659	1.662
Rantepao	4	1.923	1.927
Tikala	15	1.877	1.892
Sesean	14	2.241	2.255
Balusu	13	1.423	1.436
Sa'dan	6	2.655	2.661
Bengkelekila	2	1.005	1.007
Sesean Suloara	17	1.041	1.058
Kapala Pitu	-	1.051	1.051
Dende Piongan Napo	9	1.553	1.562
Awan Rante Karua	11	872	883
Rindingalo	10	1.525	1.535
Buntu Pepasan	4	1.738	1.742
Baruppu	2	969	971
<b>Toraja Utara</b>	<b>193</b>	<b>35.716</b>	<b>35.909</b>



**Tabel**  
**Table**

5.49

**Jumlah Usaha Pertanian Perorangan Menurut Kecamatan dan Bagian dari Kemitraan atau Pertanian Plasma (unit), 2023**  
*Number of Individual Agricultural Holdings by District and Involvement in Partnership or Plasma Farming (units), 2023*

<i>Kecamatan Subdistrict</i>	<i>Bagian dari Kemitraan atau Pertanian Plasma Part of Partnership or Plasma Farming</i>	<i>Bukan Bagian dari Kemitraan atau Pertanian Plasma Not Part of Partnership or Plasma Farming</i>	<i>Jumlah Total</i>
(1)	(2)	(3)	(4)
Sopai	4	2.555	2.559
Kesu	4	2.291	2.295
Sanggalangi	15	2.299	2.314
Buntao	32	1.984	2.016
Rantebua	2	1.665	1.667
Nanggala	12	1.811	1.823
Tondon	14	1.820	1.834
Tallunglipu	3	1.679	1.682
Rantepao	4	1.975	1.979
Tikala	15	1.956	1.971
Sesean	14	2.244	2.258
Balusu	13	1.433	1.446
Sa'dan	6	2.656	2.662
Bengkelekila	2	1.005	1.007
Sesean Suloara	17	1.041	1.058
Kapala Pitu	-	1.051	1.051
Dende Piongan Napo	9	1.553	1.562
Awan Rante Karua	11	873	884
Rindingalo	10	1.525	1.535
Buntu Pepasan	4	1.739	1.743
Baruppu	2	989	991
<b>Toraja Utara</b>	<b>193</b>	<b>36.144</b>	<b>36.337</b>

**Tabel**  
**Table**

5.50

**Jumlah Rumah Tangga Usaha Pertanian Menurut Kecamatan dan Penggunaan Pupuk (rumah tangga), 2023**  
**Number of Agricultural Households by District and Fertilizer Use (households), 2023**

Kecamatan Subdistrict	Menggunakan Pupuk Using Fertilizer	Tidak Menggunakan Pupuk Not Using Fertilizer	Tidak Mengusahakan Budi Daya Tanaman dan Perikanan Not Engaging in Crop and Fish Farming	Jumlah Total
(1)	(2)	(3)	(4)	(5)
Sopai	1.296	383	823	2.502
Kesu	790	16	1.378	2.184
Sanggalangi	1.617	22	632	2.271
Buntao	1.524	173	315	2.012
Rantebua	1.521	76	49	1.646
Nanggala	1.656	26	136	1.818
Tondon	1.327	3	504	1.834
Tallunglipu	440	21	1.201	1.662
Rantepao	416	28	1.483	1.927
Tikala	1.282	38	572	1.892
Sesean	1.607	34	614	2.255
Balusu	1.307	10	119	1.436
Sa'dan	1.850	362	449	2.661
Bengkelekila	837	53	117	1.007
Sesean Suloa	883	85	90	1.058
Kapala Pitu	500	342	209	1.051
Dende Piongan Napo	854	594	114	1.562
Awan Rante Karua	840	1	42	883
Rindingalo	1.312	7	216	1.535
Buntu Pepsan	1.277	259	206	1.742
Baruppu	648	138	185	971
<b>Toraja Utara</b>	<b>23.784</b>	<b>2.671</b>	<b>9.454</b>	<b>35.909</b>



**Tabel**  
**Table** 5.51

**Jumlah Usaha Pertanian Perorangan Menurut Kecamatan dan Penggunaan Pupuk (unit), 2023**  
**Number of Individual Agricultural Holdings by District and Fertilizer Use (units), 2023**

Kecamatan Subdistrict	Menggunakan Pupuk Using Fertilizer	Tidak Menggunakan Pupuk Not Using Fertilizer	Tidak Mengusahakan Budi Daya Tanaman dan Perikanan Not Engaging in Crop and Fish Farming	Jumlah Total
(1)	(2)	(3)	(4)	(5)
Sopai	1.303	386	870	2.559
Kesu	799	18	1.478	2.295
Sanggalangi	1.628	24	662	2.314
Buntao	1.524	173	319	2.016
Rantebua	1.535	77	55	1.667
Nanggala	1.660	27	136	1.823
Tondon	1.327	3	504	1.834
Tallunglipu	443	21	1.218	1.682
Rantepao	421	31	1.527	1.979
Tikala	1.303	38	630	1.971
Sesean	1.608	35	615	2.258
Balusu	1.311	11	124	1.446
Sa'dan	1.850	363	449	2.662
Bengkelekila	837	53	117	1.007
Sesean Suloa	883	85	90	1.058
Kapala Pitu	500	342	209	1.051
Dende Piongan Napo	854	594	114	1.562
Awan Rante Karua	841	1	42	884
Rindingalo	1.312	7	216	1.535
Buntu Pepasan	1.278	259	206	1.743
Baruppu	654	138	199	991
<b>Toraja Utara</b>	<b>23.871</b>	<b>2.686</b>	<b>9.780</b>	<b>36.337</b>

**Tabel**  
**Table**

5.52

**Jumlah Rumah Tangga Usaha Pertanian Menurut Kecamatan dan Penggunaan Pestisida (rumah tangga), 2023**  
**Number of Agricultural Households by District and Pesticide Use (households), 2023**

<i>Kecamatan Subdistrict</i>	<i>Menggunakan Pestisida Using Pesticides</i>	<i>Tidak Menggunakan Pestisida Not Using Pesticides</i>	<i>Tidak Mengusahakan Budi Daya Tanaman dan Perikanan Not Engaging in Crop and Fish Farming</i>	<i>Jumlah Total</i>
(1)	(2)	(3)	(4)	(5)
Sopai	582	1.097	823	2.502
Kesu	703	103	1.378	2.184
Sanggalangi	1.394	245	632	2.271
Buntao	1.456	241	315	2.012
Rantebua	1.502	95	49	1.646
Nanggala	1.626	56	136	1.818
Tondon	1.292	38	504	1.834
Tallunglipu	429	32	1.201	1.662
Rantepao	367	77	1.483	1.927
Tikala	378	942	572	1.892
Sesean	1.246	395	614	2.255
Balusu	850	467	119	1.436
Sa'dan	1.727	485	449	2.661
Bengkelekila	228	662	117	1.007
Sesean Suloara	410	558	90	1.058
Kapala Pitu	198	644	209	1.051
Dende Pongan Napo	775	673	114	1.562
Awan Rante Karua	836	5	42	883
Rindingalo	1.271	48	216	1.535
Buntu Pepasan	671	865	206	1.742
Baruppu	533	253	185	971
<b>Toraja Utara</b>	<b>18.474</b>	<b>7.981</b>	<b>9.454</b>	<b>35.909</b>





**Tabel**  
**Table** 5.53

**Jumlah Usaha Pertanian Perorangan Menurut Kecamatan dan Penggunaan Pestisida (unit), 2023**  
**Number of Individual Agricultural Holdings by District and Pesticide Use (units), 2023**

Kecamatan Subdistrict	Menggunakan Pestisida Using Pesticides	Tidak Menggunakan Pestisida Not Using Pesticides	Tidak Mengusahakan Budi Daya Tanaman dan Perikanan Not Engaging in Crop and Fish Farming	Jumlah Total
(1)	(2)	(3)	(4)	(5)
Sopai	587	1.102	870	2.559
Kesu	712	105	1.478	2.295
Sanggalangi	1.401	251	662	2.314
Buntao	1.456	241	319	2.016
Rantebua	1.516	96	55	1.667
Nanggala	1.629	58	136	1.823
Tondon	1.292	38	504	1.834
Tallunglipu	432	32	1.218	1.682
Rantepao	372	80	1.527	1.979
Tikala	389	952	630	1.971
Sesean	1.246	397	615	2.258
Balusu	850	472	124	1.446
Sa'dan	1.727	486	449	2.662
Bengkelekila	228	662	117	1.007
Sesean Suloaara	410	558	90	1.058
Kapala Pitu	198	644	209	1.051
Dende Piongan Napo	775	673	114	1.562
Awan Rante Karua	837	5	42	884
Rindingalo	1.271	48	216	1.535
Buntu Pepasan	672	865	206	1.743
Baruppu	538	254	199	991
<b>Toraja Utara</b>	<b>18.538</b>	<b>8.019</b>	<b>9.780</b>	<b>36.337</b>

**Tabel**  
**Table**

5.54

**Jumlah Rumah Tangga Usaha Pertanian Menurut Kecamatan dan Aktivitas Pencatatan/Pembukuan untuk Kegiatan Usaha Pertanian (rumah tangga), 2023**  
**Number of Agricultural Households by District and Recording/Bookkeeping Activities for Agricultural Business Operations (households), 2023**

Kecamatan Subdistrict	Tidak Pernah Never	Hanya Sekali Only Occasionally	Hanya Sebagian Only partially	Berkala dan Lengkap Regular and Complete	Jumlah Total
(1)	(2)	(3)	(4)	(5)	(6)
Sopai	2.449	14	39	-	2.502
Kesu	2.169	12	3	2	2.186
Sanggalangi	2.248	21	-	3	2.272
Buntao	1.999	10	3	-	2.012
Rantebua	1.480	161	5	1	1.647
Nanggala	1.810	7	-	1	1.818
Tondon	1.820	10	2	2	1.834
Tallunglipu	1.658	3	-	2	1.663
Rantepao	1.909	14	6	-	1.929
Tikala	1.882	10	-	1	1.893
Sesean	2.250	3	1	1	2.255
Balusu	1.431	5	-	-	1.436
Sa'dan	2.638	19	3	1	2.661
Bengkelekila	1.003	4	-	-	1.007
Sesean Suloara	1.053	3	1	1	1.058
Kapala Pitu	1.049	2	-	-	1.051
Dende Pongan Napo	1.555	5	-	2	1.562
Awan Rante Karua	877	6	-	-	883
Rindingalo	1.531	4	-	-	1.535
Buntu Pepasan	1.732	9	-	1	1.742
Baruppu	968	2	1	-	971
<b>Toraja Utara</b>	<b>35.511</b>	<b>324</b>	<b>64</b>	<b>18</b>	<b>35.917</b>



**Tabel**  
**Table** 5.55

**Jumlah Usaha Pertanian Perorangan Menurut Kecamatan dan Aktivitas Pencatatan/Pembukuan untuk Kegiatan Usaha Pertanian (unit), 2023**  
**Number of Individual Agricultural Holdings by District and Recording/Bookkeeping Activities for Agricultural Business Operations (units), 2023**

Kecamatan Subdistrict	Tidak Pernah Never	Hanya Sese kali Only Occasionally	Hanya Sebagian Only partially	Berkala dan Lengkap Regular and Complete	Jumlah Total
(1)	(2)	(3)	(4)	(5)	(6)
Sopai	2.506	14	39	-	2.559
Kesu	2.278	12	3	2	2.295
Sanggalangi	2.290	21	-	3	2.314
Buntao	2.003	10	3	-	2.016
Rantebua	1.500	161	5	1	1.667
Nanggala	1.815	7	-	1	1.823
Tondon	1.820	10	2	2	1.834
Tallunglipu	1.677	3	-	2	1.682
Rantepao	1.959	14	6	-	1.979
Tikala	1.960	10	-	1	1.971
Sesean	2.253	3	1	1	2.258
Balusu	1.441	5	-	-	1.446
Sa'dan	2.639	19	3	1	2.662
Bengkelekila	1.003	4	-	-	1.007
Sesean Suloara	1.053	3	1	1	1.058
Kapala Pitu	1.049	2	-	-	1.051
Dende Piongan Napo	1.555	5	-	2	1.562
Awan Rante Karua	878	6	-	-	884
Rindingalo	1.531	4	-	-	1.535
Buntu Pepasan	1.733	9	-	1	1.743
Baruppu	988	2	1	-	991
<b>Toraja Utara</b>	<b>35.931</b>	<b>324</b>	<b>64</b>	<b>18</b>	<b>36.337</b>

**Tabel**  
**Table** 5.56

**Jumlah Rumah Tangga Usaha Pertanian Menurut Kecamatan dan Persentase Pendapatan Pertanian terhadap Total Pendapatan (rumah tangga), 2023**  
**Number of Agricultural Households by District and Receipt of Assistance for Agricultural Businesses (households), 2023**

Kecamatan Subdistrict	Kelompok Persentase Pendapatan Percentage of Agricultural Income Group					Jumlah Total
	0 - 25%	26 - 50%	51 - 75%	76 - 99%	100%	
(1)	(2)	(3)	(4)	(5)	(6)	(7)
Sopai	88	448	557	464	972	2.529
Kesu	305	300	196	66	1.365	2.232
Sanggalangi	53	294	289	527	1.129	2.292
Buntao	120	196	209	234	1.254	2.013
Rantebua	44	256	262	244	849	1.655
Nanggala	86	164	162	202	1.207	1.821
Tondon	91	179	185	150	1.229	1.834
Tallunglipu	148	398	399	144	578	1.667
Rantepao	91	212	238	148	1.263	1.952
Tikala	318	299	363	176	775	1.931
Sesean	14	48	121	187	1.886	2.256
Balusu	40	90	111	288	911	1.440
Sa'dan	13	119	257	98	2.174	2.661
Bengkelekila	2	13	39	98	855	1.007
Sesean Suloara	156	234	77	61	530	1.058
Kapala Pitu	28	151	153	108	611	1.051
Dende Pongan Napo	13	78	122	410	939	1.562
Awan Rante Karua	2	52	56	78	695	883
Rindingalo	181	192	148	36	978	1.535
Buntu Pepasan	59	75	96	124	1.389	1.743
Baruppu	23	99	63	41	754	980
<b>Toraja Utara</b>	<b>1.875</b>	<b>3.897</b>	<b>4.103</b>	<b>3.884</b>	<b>22.343</b>	<b>36.102</b>



**Tabel**  
**Table** 5.57

**Jumlah Usaha Pertanian Perorangan Menurut Kecamatan dan Persentase Pendapatan Pertanian terhadap Total Pendapatan (unit), 2023**  
**Number of Individual Agricultural Holdings by District and Percentage of Agricultural Income to Total Income (units), 2023**

Kecamatan Subdistrict	Kelompok Persentase Pendapatan Percentage of Agricultural Income Group					Jumlah Total
	0 - 25%	26 - 50%	51 - 75%	76 - 99%	100%	
(1)	(2)	(3)	(4)	(5)	(6)	(7)
Sopai	88	452	562	473	984	2.559
Kesu	316	303	201	68	1.407	2.295
Sanggalangi	53	298	292	535	1.136	2.314
Buntao	120	196	209	234	1.257	2.016
Rantebua	45	256	262	249	855	1.667
Nanggala	86	164	162	203	1.208	1.823
Tondon	91	179	185	150	1.229	1.834
Tallunglipu	148	401	404	146	583	1.682
Rantepao	91	214	239	149	1.286	1.979
Tikala	322	309	370	176	794	1.971
Sesean	14	48	121	187	1.888	2.258
Balusu	40	90	113	288	915	1.446
Sa'dan	13	119	257	98	2.175	2.662
Bengkelekila	2	13	39	98	855	1.007
Sesean Suloaara	156	234	77	61	530	1.058
Kapala Pitu	28	151	153	108	611	1.051
Dende Piongan Napo	13	78	122	410	939	1.562
Awan Rante Karua	2	52	56	78	696	884
Rindingalo	181	192	148	36	978	1.535
Buntu Pepasan	59	75	96	124	1.389	1.743
Baruppu	23	100	63	41	764	991
<b>Toraja Utara</b>	<b>1.891</b>	<b>3.924</b>	<b>4.131</b>	<b>3.912</b>	<b>22.479</b>	<b>36.337</b>

**Tabel**  
**Table**

5.58

**Jumlah Rumah Tangga Usaha Pertanian Menurut Kecamatan dan Penerimaan Bantuan untuk Usaha Pertanian (rumah tangga), 2023**  
**Number of Agricultural Households by District and Receipt of Assistance for Agricultural Businesses (households), 2023**

Kecamatan Subdistrict	Rumah Tangga Usaha Pertanian Agricultural Households		
	Mendapatkan Bantuan Receiving Assistance	Tidak Mendapatkan Bantuan Not Receiving Assistance	Jumlah Total
(1)	(2)	(3)	(4)
Sopai	540	1.962	2.502
Kesu	418	1.766	2.184
Sanggalangi	1.000	1.271	2.271
Buntao	962	1.050	2.012
Rantebua	996	650	1.646
Nanggala	1.378	440	1.818
Tondon	1.204	630	1.834
Tallunglipu	248	1.414	1.662
Rantepao	173	1.754	1.927
Tikala	948	944	1.892
Sesean	1.171	1.084	2.255
Balusu	864	572	1.436
Sa'dan	981	1.680	2.661
Bengkelekila	558	449	1.007
Sesean Suloaara	501	557	1.058
Kapala Pitu	388	663	1.051
Dende Piongan Napo	532	1.030	1.562
Awan Rante Karua	559	324	883
Rindingalo	1.011	524	1.535
Buntu Pepasan	809	933	1.742
Baruppu	624	347	971
<b>Toraja Utara</b>	<b>15.865</b>	<b>20.044</b>	<b>35.909</b>



**Tabel**  
**Table**

5.59

**Jumlah Usaha Pertanian Perorangan Menurut Kecamatan dan Penerimaan Bantuan untuk Usaha Pertanian (unit), 2023**  
**Number of Individual Agricultural Holdings by District and Receipt of Assistance for Agricultural Businesses (units), 2023**

Kecamatan Subdistrict	Usaha Pertanian Perorangan (unit) Individual Agricultural Holdings (units)		
	Mendapatkan Bantuan Receiving Assistance	Tidak Mendapatkan Bantuan Not Receiving Assistance	Jumlah Total
(1)	(2)	(3)	(4)
Sopai	542	2.017	2.559
Kesu	424	1.871	2.295
Sanggalangi	1.007	1.307	2.314
Buntao	962	1.054	2.016
Rantebua	1.010	657	1.667
Nanggala	1.383	440	1.823
Tondon	1.204	630	1.834
Tallunglipu	249	1.433	1.682
Rantepao	177	1.802	1.979
Tikala	983	988	1.971
Sesean	1.172	1.086	2.258
Balusu	868	578	1.446
Sa'dan	981	1.681	2.662
Bengkelekila	558	449	1.007
Sesean Suloa	501	557	1.058
Kapala Pitu	388	663	1.051
Dende Piongan Napo	532	1.030	1.562
Awan Rante Karua	559	325	884
Rindingalo	1.011	524	1.535
Buntu Pepasan	809	934	1.743
Baruppu	626	365	991
<b>Toraja Utara</b>	<b>15.946</b>	<b>20.391</b>	<b>36.337</b>

**Tabel**  
**Table** 5.60

**Jumlah Rumah Tangga Usaha Pertanian yang Mendapatkan Bantuan Untuk Usaha Pertanian Perorangan Menurut Kecamatan dan Jenis Bantuan (rumah tangga), 2023**  
**Number of Agricultural Households Receiving Assistance for Individual Agricultural Holdings by District and Type of Assistance (households), 2023**

Kecamatan Subdistrict	Jumlah Rumah Tangga Pertanian yang Mendapatkan Bantuan <sup>1</sup> Number of Agricultural Households Receiving Assistance <sup>1</sup>	Jenis Bantuan Type of Assistance	
		Pupuk Subsidi Subsidized Fertilizers	Sarana/Peralatan Produksi Production Tools/Equipment
(1)	(2)	(3)	(4)
Sopai	540	460	1
Kesu	418	290	6
Sanggalangi	1.000	997	24
Buntao	962	948	1
Rantebua	996	985	-
Nanggala	1.378	1.343	6
Tondon	1.204	1.204	4
Tallunglipu	248	248	-
Rantepao	173	173	1
Tikala	948	946	2
Sesean	1.171	1.170	8
Balusu	864	858	25
Sa'dan	981	929	20
Bengkelekila	558	557	6
Sesean Suloara	501	449	2
Kapala Pitu	388	364	-
Dende Piongan Napo	532	413	5
Awan Rante Karua	559	559	-
Rindingalo	1.011	1.005	46
Buntu Pepasan	809	718	-
Baruppu	624	511	-
<b>Toraja Utara</b>	<b>15.865</b>	<b>15.127</b>	<b>157</b>





Lanjutan Tabel/Continued Table 6.25

Kecamatan Subdistrict	Jenis Bantuan Type of Assistance		
	Bibit Seedlings	Pakan Feed	Lainnya Others
(1)	(5)	(6)	(7)
Sopai	57	1	51
Kesu	193	1	2
Sanggalangi	85	1	1
Buntao	56	1	1
Rantebua	94	-	6
Nanggala	55	3	152
Tondon	3	-	-
Tallunglipu	-	-	1
Rantepao	-	-	-
Tikala	34	-	3
Sesean	2	3	-
Balusu	27	5	-
Sa'dan	62	-	1
Bengkelekila	26	-	-
Sesean Suloaara	23	70	102
Kapala Pitu	2	-	33
Dende Piongan Napo	200	121	4
Awan Rante Karua	1	-	-
Rindingalo	40	-	-
Buntu Pepasan	4	171	311
Baruppu	129	-	146
<b>Toraja Utara</b>	<b>1.093</b>	<b>377</b>	<b>814</b>

Catatan/Note: 'Satu RTUP dapat memperoleh beberapa jenis bantuan/One Agricultural Households can receive one or more type of assistance

**Tabel**  
**Table**

5.61

**Jumlah Usaha Pertanian Perorangan yang Mendapatkan Bantuan Untuk Usaha Pertanian Menurut Kecamatan dan Jenis Bantuan (unit), 2023**  
**Number of Individual Agricultural Holdings Receiving Assistance for Agricultural Businesses by District and Type of Assistance (units), 2023**

Kecamatan Subdistrict	Jumlah Usaha Pertanian Perorangan yang Mendapatkan Bantuan <sup>1</sup> Number of Individual Agricultural Holdings Receiving Assistance <sup>1</sup>	Jenis Bantuan Type of Assistance	
		Pupuk Subsidi Subsidized Fertilizers	Sarana/Peralatan Produksi Production Tools/Equipment
(1)	(2)	(3)	(4)
Sopai	542	462	1
Kesu	424	292	6
Sanggalangi	1.007	1.004	24
Buntao	962	948	1
Rantebua	1.010	996	-
Nanggala	1.383	1.347	6
Tondon	1.204	1.204	4
Tallunglipu	249	249	-
Rantepao	177	177	1
Tikala	983	981	2
Sesean	1.172	1.171	8
Balusu	868	861	25
Sa'dan	981	929	20
Bengkelekila	558	557	6
Sesean Suloara	501	449	2
Kapala Pitu	388	364	-
Dende Piongan Napo	532	413	5
Awan Rante Karua	559	559	-
Rindingalo	1.011	1.005	46
Buntu Pepasan	809	718	-
Baruppu	626	513	-
<b>Toraja Utara</b>	<b>15.946</b>	<b>15.199</b>	<b>157</b>



Lanjutan Tabel/Continued Table 6.26

Kecamatan Subdistrict	Jenis Bantuan Type of Assistance		
	Bibit Seedlings	Pakan Feed	Lainnya Others
(1)	(5)	(6)	(7)
Sopai	57	1	51
Kesu	197	1	2
Sanggalangi	85	1	1
Buntao	56	1	1
Rantebua	94	-	6
Nanggala	55	3	153
Tondon	3	-	-
Tallunglipu	-	-	1
Rantepao	-	-	-
Tikala	34	-	3
Sesean	2	3	-
Balusu	27	5	-
Sa'dan	62	-	1
Bengkelekila	26	-	-
Sesean Suloara	23	70	102
Kapala Pitu	2	-	33
Dende Piongan Napo	200	121	4
Awan Rante Karua	1	-	-
Rindingalo	40	-	-
Buntu Pepasan	4	171	311
Baruppu	129	-	147
<b>Toraja Utara</b>	<b>1.097</b>	<b>377</b>	<b>816</b>

Catatan/Note: <sup>1</sup>Satu UTP dapat memperoleh beberapa jenis bantuan/One Individual Agricultural Holdings can receive one or more type of assistance

**Tabel**  
**Table** 5.62

**Jumlah Rumah Tangga Usaha Pertanian Menurut Kecamatan dan Kepemilikan Akses Terhadap Kredit Usaha Rakyat (KUR) Pertanian (rumah tangga), 2023**  
**Number of Agricultural Households by District and Ownership of Access to People's Business Credit for Agriculture (households), 2023**

<i>Kecamatan Subdistrict</i>	<i>Memiliki Akses Terhadap Kredit Usaha Rakyat Having Access to People's Business Credit</i>	<i>Tidak Memiliki Akses Terhadap Kredit Usaha Rakyat Not Having Access to People's Business Credit</i>	<i>Jumlah Total</i>
(1)	(2)	(3)	(4)
Sopai	1.904	598	2.502
Kesu	1.988	196	2.184
Sanggalangi	1.905	366	2.271
Buntao	1.632	380	2.012
Rantebua	745	901	1.646
Nanggala	1.000	818	1.818
Tondon	1.649	185	1.834
Tallunglipu	430	1.232	1.662
Rantepao	1.771	156	1.927
Tikala	587	1.305	1.892
Sesean	1.736	519	2.255
Balusu	1.424	12	1.436
Sa'dan	679	1.982	2.661
Bengkelekila	334	673	1.007
Sesean Suloara	375	683	1.058
Kapala Pitu	205	846	1.051
Dende Piongan Napo	1.106	456	1.562
Awan Rante Karua	90	793	883
Rindingalo	1.276	259	1.535
Buntu Pepasan	515	1.227	1.742
Baruppu	205	766	971
<b>Toraja Utara</b>	<b>21.556</b>	<b>14.353</b>	<b>35.909</b>



**Tabel**  
**Table** 5.63

**Jumlah Usaha Pertanian Perorangan Menurut Kecamatan dan Kepemilikan Akses Terhadap Kredit Usaha Rakyat (KUR) Pertanian (unit), 2023**  
**Number of Individual Agricultural Holdings by District and Ownership of Access to People's Business Credit for Agriculture (units), 2023**

<i>Kecamatan Subdistrict</i>	<i>Memiliki Akses Terhadap Kredit Usaha Rakyat Having Access to People's Business Credit</i>	<i>Tidak Memiliki Akses Terhadap Kredit Usaha Rakyat Not Having Access to People's Business Credit</i>	<i>Jumlah Total</i>
(1)	(2)	(3)	(4)
Sopai	1.942	617	2.559
Kesu	2.083	212	2.295
Sanggalangi	1.935	379	2.314
Buntao	1.636	380	2.016
Rantebua	755	912	1.667
Nanggala	1.004	819	1.823
Tondon	1.649	185	1.834
Tallunglipu	435	1.247	1.682
Rantepao	1.814	165	1.979
Tikala	599	1.372	1.971
Sesean	1.737	521	2.258
Balusu	1.434	12	1.446
Sa'dan	679	1.983	2.662
Bengkelekila	334	673	1.007
Sesean Suloara	375	683	1.058
Kapala Pitu	205	846	1.051
Dende Piongan Napo	1.106	456	1.562
Awan Rante Karua	90	794	884
Rindingalo	1.276	259	1.535
Buntu Pepasan	515	1.228	1.743
Baruppu	205	786	991
<b>Toraja Utara</b>	<b>21.808</b>	<b>14.529</b>	<b>36.337</b>

**Tabel**  
**Table**

5.64

**Jumlah Rumah Tangga Usaha Pertanian Menurut Kecamatan dan  
Perlindungan Asuransi untuk Usaha Pertanian (rumah tangga), 2023**  
**Number of Agricultural Households by District and Insurance Coverage for  
Agricultural Businesses (households), 2023**

Kecamatan Subdistrict	Dilindungi Asuransi Covered by Insurance	Tidak Dilindungi Asuransi Not Covered by Insurance	Jumlah Total
(1)	(2)	(3)	(4)
Sopai	-	2.502	2.502
Kesu	1	2.183	2.184
Sanggalangi	1	2.270	2.271
Buntao	-	2.012	2.012
Rantebua	4	1.642	1.646
Nanggala	1	1.817	1.818
Tondon	-	1.834	1.834
Tallunglipu	1	1.661	1.662
Rantepao	2	1.925	1.927
Tikala	-	1.892	1.892
Sesean	3	2.252	2.255
Balusu	2	1.434	1.436
Sa'dan	1	2.660	2.661
Bengkelekila	-	1.007	1.007
Sesean Suloa	1	1.057	1.058
Kapala Pitu	-	1.051	1.051
Dende Pongan Napo	-	1.562	1.562
Awan Rante Karua	-	883	883
Rindingalo	2	1.533	1.535
Buntu Pepasan	3	1.739	1.742
Baruppu	-	971	971
<b>Toraja Utara</b>	<b>22</b>	<b>35.887</b>	<b>35.909</b>



**Tabel**  
**Table**

5.65

**Jumlah Usaha Pertanian Perorangan Menurut Kecamatan dan Perlindungan Asuransi untuk Usaha Pertanian (unit), 2023**  
**Number of Individual Agricultural Holdings by District and Insurance Coverage for Agricultural Businesses (units), 2023**

Kecamatan Subdistrict	Dilindungi Asuransi Covered by Insurance	Tidak Dilindungi Asuransi Not Covered by Insurance	Jumlah Total
(1)	(2)	(3)	(4)
Sopai	-	2.559	2.559
Kesu	1	2.294	2.295
Sanggalangi	1	2.313	2.314
Buntao	-	2.016	2.016
Rantebua	4	1.663	1.667
Nanggala	1	1.822	1.823
Tondon	-	1.834	1.834
Tallunglipu	1	1.681	1.682
Rantepao	2	1.977	1.979
Tikala	-	1.971	1.971
Sesean	3	2.255	2.258
Balusu	2	1.444	1.446
Sa'dan	1	2.661	2.662
Bengkelekila	-	1.007	1.007
Sesean Suloara	1	1.057	1.058
Kapala Pitu	-	1.051	1.051
Dende Pongan Napo	-	1.562	1.562
Awan Rante Karua	-	884	884
Rindingalo	2	1.533	1.535
Buntu Pepasan	3	1.740	1.743
Baruppu	-	991	991
<b>Toraja Utara</b>	<b>22</b>	<b>36.315</b>	<b>36.337</b>

**Tabel**  
**Table** 5.66

**Jumlah Rumah Tangga Usaha Perkebunan Menurut Kecamatan dan Kepemilikan Surat Tanda Daftar Usaha Perkebunan Untuk Budi Daya (STD-B) (rumah tangga), 2023**  
**Number of Estate Crop Cultivation Households by District and Ownership of the Certificate of Registration for Plantation Cultivation (households), 2023**

Kecamatan Subdistrict	Memiliki STD-B Have a Certificate of Registration for Plantation Cultivation	Tidak Memiliki STD-B Not Having a Certificate of Registration for Plantation Cultivation	Jumlah Total
(1)	(2)	(3)	(4)
Sopai	1	394	395
Kesu	-	12	12
Sanggalangi	1	37	38
Buntao	1	769	770
Rantebua	4	1.449	1.453
Nanggala	-	456	456
Tondon	-	1	1
Tallunglipu	-	1	1
Rantepao	1	43	44
Tikala	-	86	86
Sesean	-	36	36
Balusu	-	8	8
Sa'dan	-	534	534
Bengkelekila	-	41	41
Sesean Suloara	-	458	458
Kapala Pitu	-	168	168
Dende Piongan Napo	-	420	420
Awan Rante Karua	1	178	179
Rindingalo	1	121	122
Buntu Pepasan	1	1.036	1.037
Baruppu	-	123	123
<b>Toraja Utara</b>	<b>11</b>	<b>6.371</b>	<b>6.382</b>





**Tabel**  
**Table**

5.67

**Jumlah Usaha Pertanian Perorangan Perkebunan Menurut Kecamatan dan Kepemilikan Surat Tanda Daftar Usaha Perkebunan Untuk Budi Daya (STD-B) (unit), 2023**  
**Number of Estate Crop Individual Agricultural Holdings by District and Ownership of the Certificate of Registration for Plantation Cultivation (units), 2023**

<i>Kecamatan Subdistrict</i>	<i>Memiliki STD-B Have a Certificate of Registration for Plantation Cultivation</i>	<i>Tidak Memiliki STD-B Not Having a Certificate of Registration for Plantation Cultivation</i>	<i>Jumlah Total</i>
(1)	(2)	(3)	(4)
Sopai	1	395	396
Kesu	-	12	12
Sanggalangi	1	37	38
Buntao	1	769	770
Rantebua	4	1.459	1.463
Nanggala	-	456	456
Tondon	-	1	1
Tallunglipu	-	1	1
Rantepao	1	43	44
Tikala	-	86	86
Sesean	-	36	36
Balusu	-	8	8
Sa'dan	-	534	534
Bengkelekila	-	41	41
Sesean Suloara	-	458	458
Kapala Pitu	-	168	168
Dende Piongan Napo	-	420	420
Awan Rante Karua	1	178	179
Rindingalo	1	121	122
Buntu Pepasan	1	1.036	1.037
Baruppu	-	123	123
<b>Toraja Utara</b>	<b>11</b>	<b>6.382</b>	<b>6.393</b>

**Tabel**  
**Table**

5.68

**Jumlah Rumah Tangga Usaha Pertanian di Wilayah Perkotaan Menurut Kecamatan dan Penggunaan Lahan Terbatas untuk Usaha Pertanian (rumah tangga), 2023**  
**Number of Agricultural Households in Urban Areas by District and Limited Land Use for Agricultural Businesses (households), 2023**

<i>Kecamatan Subdistrict</i>	<i>Melakukan Usaha Pertanian di Lahan Terbatas Engaging in Agriculture on Limited Land</i>	<i>Tidak Melakukan Usaha Pertanian di Lahan Terbatas Not Engaging in Agriculture on Limited Land</i>	<i>Jumlah Total</i>
(1)	(2)	(3)	(4)
Sopai	1	219	220
Kesu	235	594	829
Sanggalangi	-	260	260
Buntao	-	-	-
Rantebua	-	-	-
Nanggala	-	-	-
Tondon	-	-	-
Tallunglipu	73	1.589	1.662
Rantepao	1.187	97	1.284
Tikala	-	-	-
Sesean	-	208	208
Balusu	-	-	-
Sa'dan	-	-	-
Bengkelekila	-	-	-
Sesean Suloara	-	-	-
Kapala Pitu	-	-	-
Dende Piongan Napo	-	-	-
Awan Rante Karua	-	-	-
Rindingalo	1	185	186
Buntu Pepsan	-	-	-
Baruppu	-	-	-
<b>Toraja Utara</b>	<b>1.497</b>	<b>3.152</b>	<b>4.649</b>



**Tabel**  
**Table**

5.69

**Jumlah Usaha Pertanian Perorangan di Wilayah Perkotaan Menurut Kecamatan dan Penggunaan Lahan Terbatas untuk Usaha Pertanian (unit), 2023**  
**Number of Individual Agricultural Holdings in Urban Areas by District and Limited Land Use for Agricultural Businesses (units), 2023**

Kecamatan Subdistrict	Melakukan Usaha Pertanian di Lahan Terbatas Engaging in Agriculture on Limited Land	Tidak Melakukan Usaha Pertanian di Lahan Terbatas Not Engaging in Agriculture on Limited Land	Jumlah Total
(1)	(2)	(3)	(4)
Sopai	1	226	227
Kesu	236	630	866
Sanggalangi	-	266	266
Buntao	-	-	-
Rantebua	-	-	-
Nanggala	-	-	-
Tondon	-	-	-
Tallunglipu	73	1.609	1.682
Rantepao	1.204	100	1.304
Tikala	-	-	-
Sesean	-	208	208
Balusu	-	-	-
Sa'dan	-	-	-
Bengekekila	-	-	-
Sesean Suloara	-	-	-
Kapala Pitu	-	-	-
Dende Pongan Napo	-	-	-
Awan Rante Karua	-	-	-
Rindingalo	1	185	186
Buntu Pepasan	-	-	-
Baruppu	-	-	-
<b>Toraja Utara</b>	<b>1.515</b>	<b>3.224</b>	<b>4.739</b>

**Tabel**  
**Table** 5.70

**Jumlah Rumah Tangga Usaha Pertanian di Wilayah Perkotaan Menurut Kecamatan dan Penggunaan Media Pot dan Sejenisnya untuk Usaha Pertanian (rumah tangga), 2023**  
*Number of Agricultural Households in Urban Areas by District and the Use of Potting Media and Similar Materials for Agricultural Businesses (households), 2023*

<i>Kecamatan Subdistrict</i>	<i>Menggunakan Media Pot dan Sejenisnya Using Potting Media and Similar Items</i>	<i>Tidak Menggunakan Media Pot dan Sejenisnya Not Using Potting Media and Similar Items</i>	<i>Jumlah Total</i>
(1)	(2)	(3)	(4)
Sopai	-	220	220
Kesu	2	827	829
Sanggalangi	-	260	260
Buntao	-	-	-
Rantebua	-	-	-
Nanggala	-	-	-
Tondon	-	-	-
Tallunglipu	4	1.658	1.662
Rantepao	10	1.274	1.284
Tikala	-	-	-
Sesean	-	208	208
Balusu	-	-	-
Sa'dan	-	-	-
Bengkelekila	-	-	-
Sesean Suloa	-	-	-
Kapala Pitu	-	-	-
Dende Pongan Napo	-	-	-
Awan Rante Karua	-	-	-
Rindingalo	-	186	186
Buntu Pepasan	-	-	-
Baruppu	-	-	-
<b>Toraja Utara</b>	<b>16</b>	<b>4.633</b>	<b>4.649</b>



**Tabel**  
**Table**

5.71

**Jumlah Usaha Pertanian Perorangan di Wilayah Perkotaan Menurut Kecamatan dan Penggunaan Media Pot dan Sejenisnya untuk Usaha Pertanian (unit), 2023**  
**Number of Individual Agricultural Holdings in Urban Areas by District and the Use of Potting Media and Similar Materials for Agricultural Businesses (units), 2023**

<i>Kecamatan Subdistrict</i>	<i>Menggunakan Media Pot dan Sejenisnya Using Potting Media and Similar Items</i>	<i>Tidak Menggunakan Media Pot dan Sejenisnya Not Using Potting Media and Similar Items</i>	<i>Jumlah Total</i>
(1)	(2)	(3)	(4)
Sopai	-	227	227
Kesu	2	864	866
Sanggalangi	-	266	266
Buntao	-	-	-
Rantebua	-	-	-
Nanggala	-	-	-
Tondon	-	-	-
Tallunglipu	4	1.678	1.682
Rantepao	10	1.294	1.304
Tikala	-	-	-
Sesean	-	208	208
Balusu	-	-	-
Sa'dan	-	-	-
Bengkelekila	-	-	-
Sesean Suloa	-	-	-
Kapala Pitu	-	-	-
Dende Piongan Napo	-	-	-
Awan Rante Karua	-	-	-
Rindingalo	-	186	186
Buntu Pepasan	-	-	-
Baruppu	-	-	-
<b>Toraja Utara</b>	<b>16</b>	<b>4.723</b>	<b>4.739</b>

**Tabel**  
**Table** 5.72

**Jumlah Rumah Tangga Usaha Pertanian di Wilayah Perkotaan Menurut Kecamatan dan Penggunaan Teknologi Hidroponik, Aquaponik, Vertikulture, Media Terpal, dan Sejenisnya (rumah tangga), 2023**  
*Number of Agricultural Households in Urban Areas by District and the Use of Hydroponic, Aquaponic, Verticulture, Tarpaulin Media and Similar Technology (households), 2023*

Kecamatan Subdistrict	Menggunakan Teknologi Using Technology	Tidak Menggunakan Teknologi Not Using Technology	Jumlah Total
(1)	(2)	(3)	(4)
Sopai	-	220	220
Kesu	1	828	829
Sanggalangi	-	260	260
Buntao	-	-	-
Rantebua	-	-	-
Nanggala	-	-	-
Tondon	-	-	-
Tallunglipu	1	1.661	1.662
Rantepao	2	1.282	1.284
Tikala	-	-	-
Sesean	-	208	208
Balusu	-	-	-
Sa'dan	-	-	-
Bengkelekila	-	-	-
Sesean Suloara	-	-	-
Kapala Pitu	-	-	-
Dende Pongan Napo	-	-	-
Awan Rante Karua	-	-	-
Rindingalo	-	186	186
Buntu Pepasan	-	-	-
Baruppu	-	-	-
<b>Toraja Utara</b>	<b>4</b>	<b>4.645</b>	<b>4.649</b>



**Tabel**  
**Table**

5.73

**Jumlah Usaha Pertanian Perorangan di Wilayah Perkotaan Menurut Kecamatan dan Penggunaan Teknologi Hidroponik, Aquaponik, Vertikulture, Media Terpal, dan Sejenisnya (unit), 2023**  
**Number of Individual Agricultural Holdings in Urban Areas by District and the Use of Hydroponic, Aquaponic, Verticulture, Tarpaulin Media and Similar Technology (units), 2023**

Kecamatan Subdistrict	Menggunakan Teknologi Using Technology	Tidak Menggunakan Teknologi Not Using Technology	Jumlah Total
(1)	(2)	(3)	(4)
Sopai	-	227	227
Kesu	1	865	866
Sanggalangi	-	266	266
Buntao	-	-	-
Rantebua	-	-	-
Nanggalala	-	-	-
Tondon	-	-	-
Tallunglipu	1	1.681	1.682
Rantepao	2	1.302	1.304
Tikala	-	-	-
Sesean	-	208	208
Balusu	-	-	-
Sa'dan	-	-	-
Bengelekila	-	-	-
Sesean Suloara	-	-	-
Kapala Pitu	-	-	-
Dende Piongan Napo	-	-	-
Awan Rante Karua	-	-	-
Rindingalo	-	186	186
Buntu Pepasan	-	-	-
Baruppu	-	-	-
<b>Toraja Utara</b>	<b>4</b>	<b>4.735</b>	<b>4.739</b>





# Daftar Pustaka

## References

- Badan Pusat Statistik. 2013. *Angka Nasional Hasil Pencacahan Lengkap Sensus Pertanian 2013*. Jakarta: BPS
- Badan Pusat Statistik. 2022. *Pedoman Petugas Lapangan Usaha Pertanian Perorangan (UTP) PAPI Sensus Pertanian 2023 Pencacahan Lengkap*. Jakarta: BPS
- Badan Pusat Statistik. 2022. *Pedoman Petugas Lapangan Usaha Pertanian Perorangan (UTP) CAPI Sensus Pertanian 2023 Pencacahan Lengkap*. Jakarta: BPS
- Badan Pusat Statistik. 2022. *Pedoman Petugas Lapangan Usaha Perusahaan Pertanian Berbadan Hukum (UPB) Sensus Pertanian 2023 Pencacahan Lengkap*. Jakarta: BPS
- Food and Agriculture Organization. 2015. *World Programme For The Census of Agriculture 2020. Volume 1. Programme, Concepts, and Definitions*. Roma: FAO
- Food and Agriculture Organization. 2015. *World Programme For The Census of Agriculture 2020. Volume 2. Operational Guidelines*. Roma: FAO
- Kementerian Pertanian Republik Indonesia. *Peraturan Menteri Pertanian Republik Indonesia Nomor 04 Tahun 2019 Tentang Pedoman Gerakan Pembangunan Sumber Daya Manusia Pertanian Menuju Lumbung Pangan Dunia 2045*.



<https://torutkab.bps.go.id>



Kunjungi/Access

[https://sensus.bps.go.id/metadata\\_kegiatan/index/st2023](https://sensus.bps.go.id/metadata_kegiatan/index/st2023)

untuk informasi lengkap metadata statistik  
ST2023/*for more information about ST2023  
statistical metadata*

Tabel Lengkap Tahap II  
*Complete Table Edition 2*



# DATA

## MENCERDASKAN BANGSA

— *Enlighten The Nation* —



**BADAN PUSAT STATISTIK**  
**PROVINSI KEPULAUAN BANGKA BELITUNG**  
**BPS-STATISTICS KEPULAUAN BANGKA BELITUNG PROVINCE**

Jl. dr. Sutomo No. 6-8 Jakarta 10710  
Telp: (021) 3841195, 3842508, 3810291, Fax: (021) 38410291  
Homepage: <https://www.bps.go.id> Email: [bpsHQ@bps.go.id](mailto:bpsHQ@bps.go.id)