

# Kecamatan SEMANDING DALAM ANGKA 2016



# Kecamatan SEMANDING DALAM ANGKA 2016



## **Katalog Dalam Terbitan**

### **Kecamatan SEMANDING DALAM ANGKA 2016**

Nomor Publikasi : 35230.1605

Katalog BPS : 1102001.3523120

Ukuran Buku : 21 cm x 15 cm

Jumlah Halaman : ix + 75 Halaman

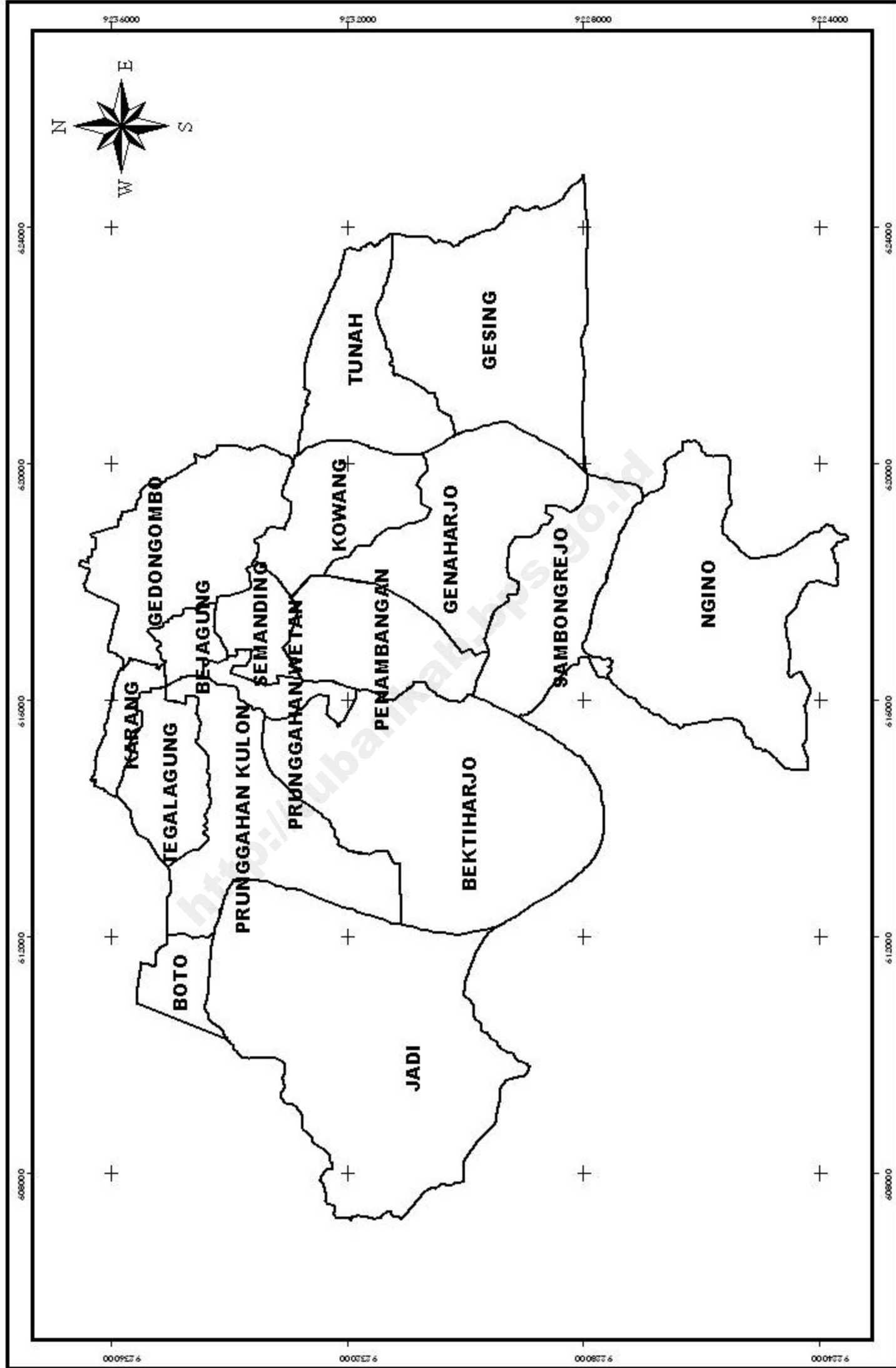
Penyunting : Koordinator Statistik Kecamatan Semanding

Perancang Sampul : Koordinator Statistik Kecamatan Semanding

Diterbitkan Oleh : BPS Kabupaten Tuban

*Dilarang mengumumkan, mendistribusikan, mengkomunikasikan, dan/atau mengadakan sebagian atau seluruh isi buku ini untuk tujuan komersial tanpa izin tertulis dari Badan Pusat Statistik*

# KECAMATAN SEMANDING, KABUPATEN TUBAN



## KATA PENGANTAR

*Assalamu'alaikum Wr. Wb.*

Dengan rahmat Tuhan Yang Maha Esa buku **Kecamatan SEMANDING DALAM ANGKA 2016** dapat diterbitkan.

Adapun data yang tercantum, kami sajikan dalam bentuk tabel-tabel yang bersumber dari Dinas/Instansi, Pemerintahan Kecamatan dan Desa/Kelurahan serta pihak lain di Kecamatan Semanding.

Disadari bahwa dalam penyusunan buku ini masih banyak kekurangan, oleh karena itu kritik dan saran serta masukan sangat kami harapkan guna penyempurnaan penerbitan berikutnya.

Kepada Bapak Kepala BPS Kabupaten Tuban dan Camat Semanding kami sampaikan banyak terima kasih atas bimbingan dan petunjuk yang diberikan kepada kami dan kepada Dinas/Instansi, Kepala Desa/Kelurahan serta semua pihak kami ucapkan terima kasih yang sebesar-besarnya atas dukungan dan kerjasamanya.

Akhirnya semoga buku ini dapat berguna dan bermanfaat bagi para pemakainya.

*Wassalamu'alaikum Wr. Wb.*

Semanding, Juli 2016  
**Koordinator Statistik  
Kecamatan Semanding**

**A D A M**  
NIP: 196707051989021001

## DAFTAR ISI

|                                                        |            |
|--------------------------------------------------------|------------|
| <b>Kecamatan Semanding Dalam Angka Tahun 2016.....</b> | <b>i</b>   |
| <b>Peta Wilayah Kecamatan Semanding.....</b>           | <b>ii</b>  |
| <b>Katalog Penerbitan .....</b>                        | <b>iii</b> |
| <b>Kata Pengantar.....</b>                             | <b>iv</b>  |
| <b>Daftar Isi.....</b>                                 | <b>v</b>   |
| <b>Daftar Tabel.....</b>                               | <b>vi</b>  |
| <b>Daftar Grafik .....</b>                             | <b>x</b>   |
| <br>                                                   |            |
| <b>Bab 1 Letak Geografis.....</b>                      | <b>1</b>   |
| <b>Bab II Pemerintahan.....</b>                        | <b>8</b>   |
| <b>Bab III Penduduk dan Tenaga Kerja.....</b>          | <b>17</b>  |
| Penduduk.....                                          | 19         |
| Tenaga Kerja.....                                      | 30         |
| <b>Bab IV Sosial .....</b>                             | <b>32</b>  |
| Pendidikan.....                                        | 34         |
| Kesehatan dan Keluarga Berencana.....                  | 43         |
| Agama.....                                             | 55         |
| <b>Bab V Pertanian dan Peternakan.....</b>             | <b>60</b>  |
| Tanaman Bahan Pangan dan Hortikultura.....             | 62         |
| Peternakan .....                                       | 69         |
| <b>Bab VI Keuangan .....</b>                           | <b>72</b>  |
| Penerimaan PBB .....                                   | 74         |
| Dana Desa.....                                         | 75         |

## DAFTAR TABEL

|            |                                                                                                                                                  |    |
|------------|--------------------------------------------------------------------------------------------------------------------------------------------------|----|
| <b>I</b>   | <b>LETAK GEOGRAFIS</b>                                                                                                                           |    |
| I.1        | Letak Geografis Kecamatan Semanding.....                                                                                                         | 3  |
| I.2        | Luas Desa/Kelurahan, Presentase Terhadap Luas Kecamatan dan Jarak ke Ibukota Kecamatan Semanding Tahun 2015.....                                 | 4  |
| I.3        | Luas Desa/Kelurahan Menurut Penggunaan Tanah (Ha) di Kecamatan Semanding Tahun 2015.....                                                         | 5  |
| I.4        | Banyaknya Curah Hujan dirinci Per Bulan di Kecamatan Semanding Tahun 2015.....                                                                   | 7  |
| <b>II</b>  | <b>PEMERINTAHAN</b>                                                                                                                              |    |
| II.1       | Banyaknya Dusun, RW dan RT menurut Desa/Kelurahan di Kecamatan Semanding Tahun 2015.....                                                         | 10 |
| II.2       | Banyaknya Perangkat Desa di Kecamatan Semanding Tahun 2015.....                                                                                  | 12 |
| II.3       | Banyaknya Perangkat Kelurahan di Kecamatan Semanding Tahun 2015.....                                                                             | 14 |
| II.4       | Banyaknya Posyandu dan Kader Pembantu menurut Jenis Kegiatan di Kecamatan Semanding Tahun 2015.....                                              | 15 |
| II.5       | Kepala Desa/Lurah Menurut Jenis Kelamin, Umur dan Pendidikan di Kecamatan Semanding Tahun 2015.....                                              | 16 |
| <b>III</b> | <b>PENDUDUK DAN TENAGA KERJA</b>                                                                                                                 |    |
| III.1      | Banyaknya Kepala Keluarga dan Penduduk di Kecamatan Semanding Tahun 2015 (Berdasarkan Dinas Kependudukan dan Catatan Sipil Kabupaten Tuban)..... | 19 |
| III.2      | Banyaknya Rumahtangga/Kepala Keluarga dan Penduduk Menurut Jenis Kelamin di Kecamatan Semanding Tahun 2015.....                                  | 20 |
| III.3      | Banyaknya Penduduk, Luas Wilayah dan Kepadatan Penduduk di Kecamatan Semanding Tahun 2015.....                                                   | 21 |
| III.4      | Banyaknya Penduduk dan Sex Ratio menurut Desa/Kelurahan di Kecamatan Semanding Tahun 2015.....                                                   | 22 |
| III.5      | Banyaknya Penduduk Menurut Kelompok Umur dan Jenis Kelamin di Kecamatan Semanding Tahun 2015.....                                                | 23 |
| III.6      | Banyaknya Kelahiran dan Kematian Penduduk Menurut Desa/Kelurahan di Kecamatan Semanding Tahun 2015.....                                          | 27 |
| III.7      | Banyaknya Penduduk yang Datang dan Pindah di Kecamatan Semanding Tahun 2015.....                                                                 | 28 |
| III.8      | Banyaknya PNS Menurut Jenis Kelamin dan Dinas/Instansi di Kecamatan Semanding Tahun 2015.....                                                    | 29 |

|           |                                                                                                      |    |
|-----------|------------------------------------------------------------------------------------------------------|----|
| III.9     | Banyaknya Pegawai Negeri Sipil Menurut Pendidikan di Kecamatan Semanding Tahun 2015.....             | 30 |
| III.10    | Banyaknya Pegawai Negeri Sipil Menurut Pendidikan di Kecamatan Semanding Tahun 2015.....             | 31 |
| <b>IV</b> | <b>SOSIAL</b>                                                                                        |    |
| IV.1      | Banyaknya Sekolah Menurut Jenisnya di Kecamatan Semanding Tahun 2015.....                            | 34 |
| IV.2      | Banyaknya Murid Menurut Jenis Sekolah di Kecamatan Semanding Tahun 2015.....                         | 35 |
| IV.3      | Banyaknya Guru Menurut Jenis Sekolah di Kecamatan Semanding Tahun 2015.....                          | 36 |
| IV.4      | Rasio Guru dan Murid SD Negeri Menurut Desa/Kelurahan di Kecamatan Semanding Tahun 2015.....         | 37 |
| IV.5      | Rasio Guru dan Murid SLTP Negeri Menurut Desa/Kelurahan di Kecamatan Semanding Tahun 2015.....       | 38 |
| IV.6      | Rasio Guru dan Murid SLTA Negeri Menurut Desa/Kelurahan di Kecamatan Semanding Tahun 2015.....       | 39 |
| IV.7      | Rasio Guru dan Murid SD Swasta Menurut Desa/Kelurahan di Kecamatan Semanding Tahun 2015.....         | 40 |
| IV.8      | Rasio Guru dan Murid SLTP Swasta Menurut Desa/Kelurahan di Kecamatan Semanding Tahun 2015.....       | 41 |
| IV.9      | Rasio Guru dan Murid SLTA Swasta Menurut Desa/Kelurahan di Kecamatan Semanding Tahun 2015.....       | 42 |
| IV.10     | Banyaknya Sarana Kesehatan Menurut Jenisnya di Kecamatan Semanding Tahun 2015.....                   | 43 |
| IV.11     | Banyaknya Tenaga Kesehatan Menurut Jenisnya di Kecamatan Semanding Tahun 2015.....                   | 44 |
| IV.12     | Banyaknya Kasus Penyakit Menurut Jenisnya di Puskesmas Semanding Tahun 2015 .....                    | 45 |
| IV.13     | Banyaknya Kasus Penyakit Menurut Jenisnya di Puskesmas Wire Tahun 2015 .....                         | 46 |
| IV.14     | Banyaknya Balita yang diimunisasi Menurut Desa/Kelurahan di Kecamatan Semanding Tahun 2015.....      | 47 |
| IV.15     | Banyaknya Dukun Bayi di Kecamatan Semanding Tahun 2015.....                                          | 50 |
| IV.16     | Banyaknya Akseptor KB Aktif Menurut Jenis Metode Kontrasepsi di Kecamatan Semanding Tahun 2015 ..... | 51 |
| IV.17     | Banyaknya Pencapaian Akseptor KB Lestari di Kecamatan Semanding Tahun 2015.....                      | 53 |
| IV.18     | Jumlah Pasangan Usia Subur (PUS) dan PUS yang Hamil di Kecamatan Semanding Tahun 2015.....           | 54 |
| IV.19     | Banyaknya Pemeluk Agama di Kecamatan Semanding Tahun 2015.....                                       | 55 |



|           |                                                                                                                |    |
|-----------|----------------------------------------------------------------------------------------------------------------|----|
| IV.20     | Banyaknya Nikah Menurut Tempat Pelaksanaanya dirinci Per Desa/Kelurahan di Kecamatan Semanding Tahun 2015..... | 56 |
| IV.21     | Banyaknya Nikah Menurut Tempat Pelaksanaanya dirinci Per Bulan di Kecamatan Semanding Tahun 2015.....          | 57 |
| IV.22     | Banyaknya Nikah, Talak, Cerai dan Rujuk dirinci Per Desa / Kelurahan di Kecamatan Semanding Tahun 2015.....    | 58 |
| IV.23     | Banyaknya Nikah, Talak, Cerai dan Rujuk dirinci Per Bulan di Kecamatan Semanding Tahun 2015.....               | 59 |
| <br>      |                                                                                                                |    |
| <b>V</b>  | <b>PERTANIAN</b>                                                                                               |    |
| V.1       | Luas Panen dan Produksi Padi Sawah di Kecamatan Semanding Tahun 2015.....                                      | 62 |
| V.2       | Luas Panen dan Produksi Jagung di Kecamatan Semanding Tahun 2015.....                                          | 63 |
| V.3       | Luas Panen dan Produksi Kacang Tanah di Kecamatan Semanding Tahun 2015.....                                    | 64 |
| V.4       | Luas Panen dan Produksi Kedelai di Kecamatan Semanding Tahun 2015.....                                         | 65 |
| V.5       | Luas Panen dan Produksi Kacang Hijau di Kecamatan Semanding Tahun 2015.....                                    | 66 |
| V.6       | Luas Panen dan Produksi Ketela Pohon di Kecamatan Semanding Tahun 2015.....                                    | 67 |
| V.7       | Luas Panen dan Produksi Cabe di Kecamatan Semanding Tahun 2015.....                                            | 68 |
| V.8       | Populasi Ternak Besar Menurut Jenisnya di Kecamatan Semanding Tahun 2015.....                                  | 69 |
| V.9       | Populasi Ternak Kecil Menurut Jenisnya di Kecamatan Semanding Tahun 2015.....                                  | 70 |
| V.10      | Jumlah Kelompok dan Gabungan Kelompok Tani di Kecamatan Semanding Tahun 2015.....                              | 71 |
| <br>      |                                                                                                                |    |
| <b>VI</b> | <b>KEUANGAN</b>                                                                                                |    |
| VI.1      | Baku dan Realisasi PBB Menurut Desa/Kelurahan di Kecamatan Semanding Tahun 2015.....                           | 74 |
| VI.2      | Alokasi Dana Menurut Jenis dan Desa/Kelurahan di Kecamatan Semanding Tahun 2015.....                           | 75 |

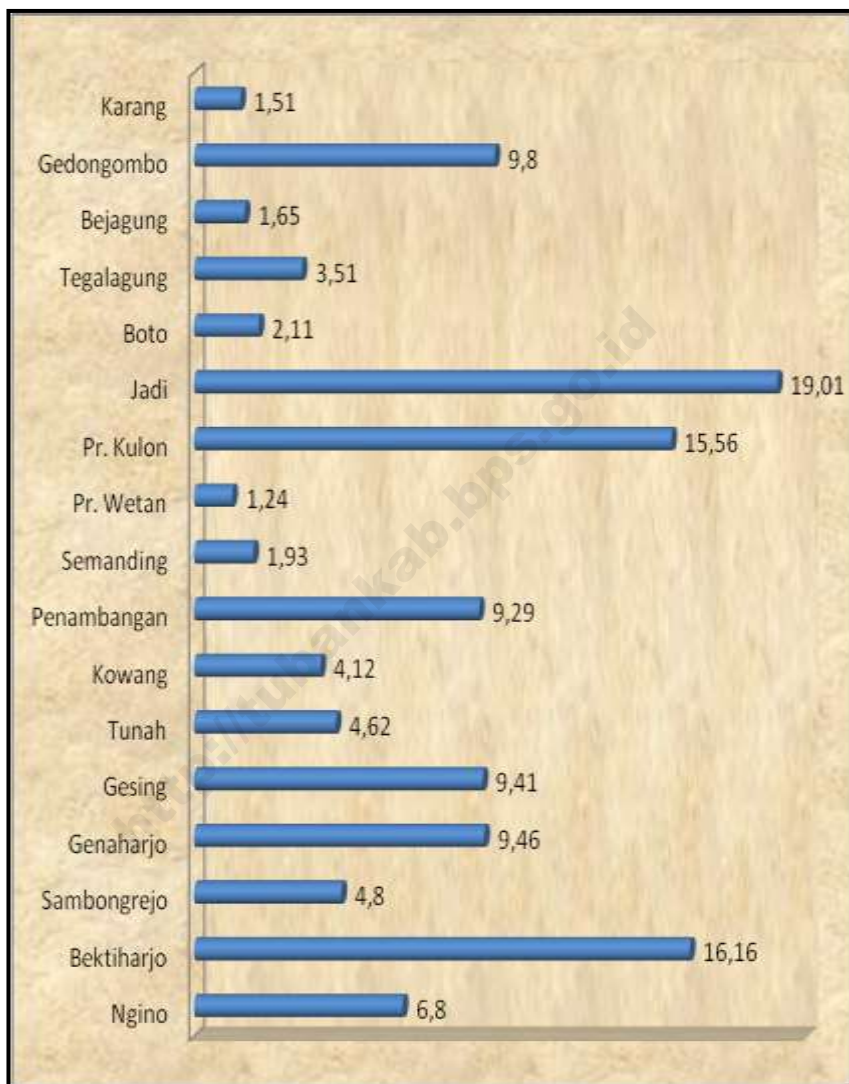
## DAFTAR GRAFIK

|       |                                                                                       |    |
|-------|---------------------------------------------------------------------------------------|----|
| I.1   | Luas Wilayah Desa/Kelurahan (Ha) di Kecamatan Semanding Tahun 2015 .....              | 2  |
| II.1  | Banyaknya Perangkat Desa/Kelurahan di Kecamatan Semanding Tahun 2015 .....            | 9  |
| III.1 | Jumlah Penduduk Kecamatan Semanding Tahun 2012 – 2015                                 | 18 |
| IV.1  | Jumlah Murid dan Guru SD Negeri di Kecamatan Semanding Tahun 2011 – 2015 .....        | 33 |
| V.1   | Persentase Produksi Tanaman Pangan (Ton) di Kecamatan Semanding Tahun 2015 .....      | 63 |
| VI.1  | Nilai Baku dan Realisasi PBB (Rp.000,-) di Kecamatan Semanding Tahun 2011 – 2015..... | 73 |

# **GEOGRAFIS**

<http://tubankab.bps.go.id>

**Grafik I.1**  
**Luas Wilayah Desa/Kelurahan (KM<sup>2</sup>)**  
**di Kecamatan Semanding Tahun 2015**



**Tabel I. 1****Letak Geografis  
Kecamatan Semanding**

| <b>No.</b> | <b>Sisi Perbatasan</b> | <b>Wilayah Perbatasan</b>                    |
|------------|------------------------|----------------------------------------------|
| (1)        | (2)                    | (3)                                          |
| 1          | Batas Utara            | Kecamatan Tuban                              |
| 2          | Batas Timur            | Kecamatan Palang                             |
| 3          | Batas Selatan          | Kecamatan Plumpang dan<br>Kecamatan Grabagan |
| 4          | Batas Barat            | Kecamatan Merakurak                          |

---

**Sumber : Kantor Camat Semanding**

**Tabel I. 2**  
**Luas Desa/Kelurahan, Persentase Terhadap Luas Kecamatan**  
**dan Jarak ke Ibukota Kecamatan Semanding Tahun 2015**

| No                 | Desa/Kelurahan | Luas<br>(Km <sup>2</sup> ) | Persentase<br>Terhadap<br>Luas<br>Kecamatan | Jarak ke<br>Ibukota<br>Kecamatan<br>( Km) |
|--------------------|----------------|----------------------------|---------------------------------------------|-------------------------------------------|
| (1)                | (2)            | (3)                        | (4)                                         | (5)                                       |
| 1                  | Ngino          | 6,80                       | 5,62                                        | 7,00                                      |
| 2                  | Bektiharjo     | 16,16                      | 13,36                                       | 4,00                                      |
| 3                  | Sambongrejo    | 4,80                       | 3,97                                        | 5,00                                      |
| 4                  | Genaharjo      | 9,46                       | 7,82                                        | 4,50                                      |
| 5                  | Gesing         | 9,41                       | 7,78                                        | 12,00                                     |
| 6                  | Tunah          | 4,62                       | 3,82                                        | 9,00                                      |
| 7                  | Kowang         | 4,12                       | 3,41                                        | 4,50                                      |
| 8                  | Penambangan    | 9,29                       | 7,68                                        | 2,50                                      |
| 9                  | Semanding      | 1,93                       | 1,60                                        | 0,50                                      |
| 10                 | Pr. Wetan      | 1,24                       | 1,02                                        | 2,00                                      |
| 11                 | Pr. Kulon      | 15,56                      | 12,86                                       | 2,50                                      |
| 12                 | Jadi           | 19,01                      | 15,71                                       | 17,00                                     |
| 13                 | Boto           | 2,11                       | 1,74                                        | 15,00                                     |
| 14                 | Tegalagung     | 3,51                       | 2,90                                        | 2,00                                      |
| 15                 | Bejagung       | 1,65                       | 1,36                                        | 1,00                                      |
| 16                 | Gedongombo     | 9,80                       | 8,10                                        | 2,00                                      |
| 17                 | Karang         | 1,51                       | 1,25                                        | 2,00                                      |
| <b>Jumlah 2015</b> |                | <b>120,98</b>              | <b>100,00</b>                               | -                                         |
| <b>Jumlah 2014</b> |                | <b>120,98</b>              | <b>100,00</b>                               | -                                         |
| <b>Jumlah 2013</b> |                | <b>120,98</b>              | <b>100,00</b>                               | -                                         |
| <b>Jumlah 2012</b> |                | <b>120,98</b>              | <b>100,00</b>                               | -                                         |

Sumber : KSK Semanding

**Tabel I. 3**  
**Luas Desa/Kelurahan Menurut Penggunaan Tanah ( Ha )**  
**di Kecamatan Semanding Tahun 2015**

| No                 | Desa/Kelurahan | Sawah           | Ladang          | Pekarangan      |
|--------------------|----------------|-----------------|-----------------|-----------------|
| (1)                | (2)            | (3)             | (4)             | (5)             |
| 1                  | Ngino          | 183,40          | 202,80          | 57,90           |
| 2                  | Bektiharjo     | 51,20           | 867,30          | 78,10           |
| 3                  | Sambongrejo    | 256,00          | 72,00           | 47,90           |
| 4                  | Genaharjo      | 492,80          | 198,10          | 80,30           |
| 5                  | Gesing         | 158,00          | 52,00           | 55,00           |
| 6                  | Tunah          | 131,60          | 261,00          | 57,30           |
| 7                  | Kowang         | 145,00          | 201,70          | 58,70           |
| 8                  | Penambangan    | 214,30          | 622,60          | 77,00           |
| 9                  | Semanding      | 23,40           | 114,00          | 49,20           |
| 10                 | Pr. Wetan      | 17,00           | 64,90           | 37,70           |
| 11                 | Pr. Kulon      | 38,90           | 1.160,00        | 153,30          |
| 12                 | Jadi           | 16,50           | 774,00          | 128,10          |
| 13                 | Boto           | 18,00           | 143,20          | 46,50           |
| 14                 | Tegalagung     | 18,70           | 208,10          | 85,90           |
| 15                 | Bejagung       | 3,00            | 70,00           | 79,60           |
| 16                 | Gedongombo     | -               | 575,40          | 355,20          |
| 17                 | Karang         | 16,00           | 68,40           | 65,50           |
| <b>Jumlah 2015</b> |                | <b>1.783,80</b> | <b>5.655,50</b> | <b>1.513,20</b> |
| <b>Jumlah 2014</b> |                | <b>1.783,80</b> | <b>5.655,50</b> | <b>1.513,20</b> |
| <b>Jumlah 2013</b> |                | <b>1.783,80</b> | <b>5.655,50</b> | <b>1.513,20</b> |
| <b>Jumlah 2012</b> |                | <b>1.783,80</b> | <b>5.655,50</b> | <b>1.513,20</b> |

**Sumber : KSK Semanding**

Lanjutan Tabel I. 3

| No                 | Desa/Kelurahan | Hutan           | Lainnya       | Jumlah           |
|--------------------|----------------|-----------------|---------------|------------------|
| (1)                | (2)            | (6)             | (7)           | (8)              |
| 1                  | Ngino          | 233,90          | 2,00          | 680,00           |
| 2                  | Bektiharjo     | 598,50          | 21,00         | 1.616,10         |
| 3                  | Sambongrejo    | 103,00          | 1,20          | 480,10           |
| 4                  | Genaharjo      | 160,00          | 14,80         | 946,00           |
| 5                  | Gesing         | 645,00          | 31,00         | 941,00           |
| 6                  | Tunah          | -               | 12,20         | 462,10           |
| 7                  | Kowang         | -               | 6,60          | 412,00           |
| 8                  | Penambangan    | 8,60            | 6,40          | 928,90           |
| 9                  | Semanding      | -               | 6,40          | 193,00           |
| 10                 | Pr. Wetan      | -               | 4,30          | 123,90           |
| 11                 | Pr. Kulon      | 200,00          | 3,70          | 1.555,90         |
| 12                 | Jadi           | 922,50          | 60,00         | 1.901,10         |
| 13                 | Boto           | -               | 3,40          | 211,10           |
| 14                 | Tegalagung     | -               | 38,30         | 351,00           |
| 15                 | Bejagung       | -               | 12,40         | 165,00           |
| 16                 | Gedongombo     | -               | 49,30         | 979,90           |
| 17                 | Karang         | -               | 1,20          | 151,10           |
| <b>Jumlah 2015</b> |                | <b>2.871,50</b> | <b>274,20</b> | <b>12.098,20</b> |
| <b>Jumlah 2014</b> |                | <b>2.871,50</b> | <b>274,20</b> | <b>12.098,20</b> |
| <b>Jumlah 2013</b> |                | <b>2.871,50</b> | <b>274,20</b> | <b>12.098,20</b> |
| <b>Jumlah 2012</b> |                | <b>2.871,50</b> | <b>274,20</b> | <b>12.098,20</b> |

Sumber : KSK Semanding



**Tabel I. 4**  
**Banyaknya Curah Hujan dirinci Per Bulan**  
**di Kecamatan Semanding Tahun 2015**

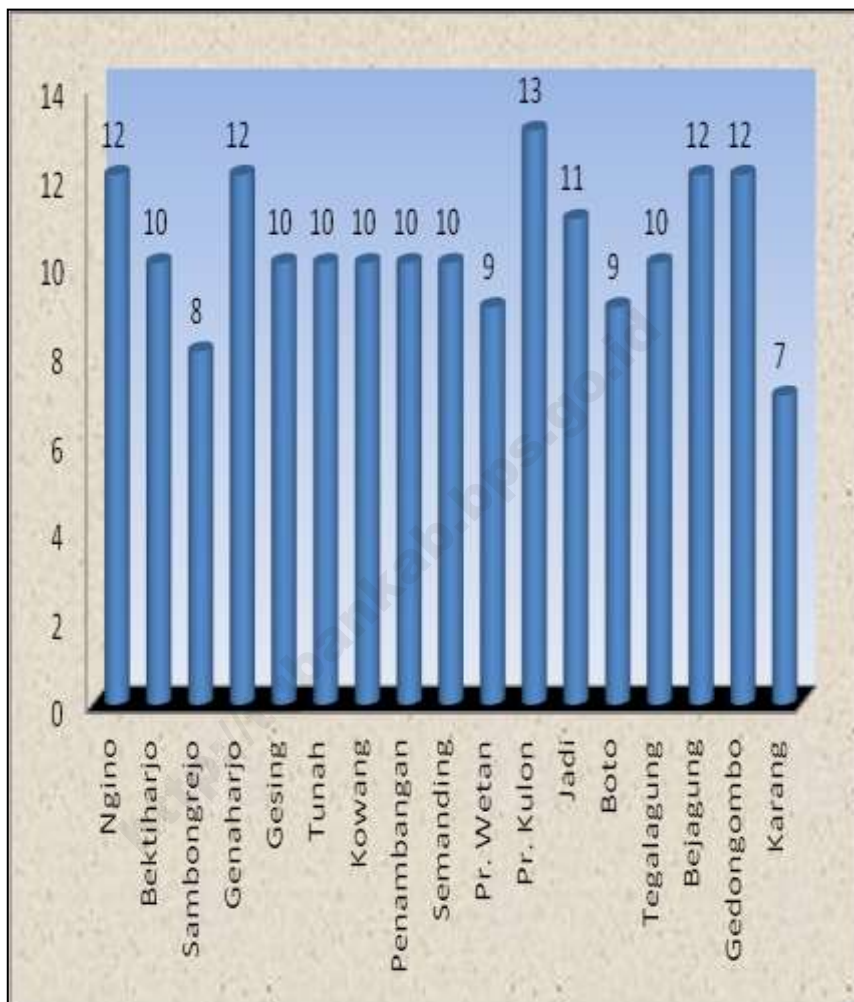
| No                 | Bulan     | Curah Hujan<br>(mm <sup>3</sup> ) | Hari Hujan | Rata-Rata<br>(mm <sup>3</sup> /hr) |
|--------------------|-----------|-----------------------------------|------------|------------------------------------|
| (1)                | (2)       | (3)                               | (4)        | (5)                                |
| 1                  | JANUARI   | 171                               | 16         | 10,69                              |
| 2                  | FEBRUARI  | 139                               | 11         | 12,64                              |
| 3                  | MARET     | 250                               | 15         | 16,67                              |
| 4                  | APRIL     | 179                               | 9          | 19,89                              |
| 5                  | MEI       | 60                                | 8          | 7,50                               |
| 6                  | JUNI      | 60                                | 8          | 7,50                               |
| 7                  | JULI      | 99                                | 3          | 33,00                              |
| 8                  | AGUSTUS   | -                                 | -          | -                                  |
| 9                  | SEPTEMBER | -                                 | -          | -                                  |
| 10                 | OKTOBER   | -                                 | -          | -                                  |
| 11                 | NOVEMBER  | 43                                | 4          | 10,75                              |
| 12                 | DESEMBER  | 245                               | 17         | 14,41                              |
| <b>Jumlah 2015</b> |           | <b>1.246</b>                      | <b>91</b>  | <b>13,69</b>                       |
| <b>Jumlah 2014</b> |           | <b>1.711</b>                      | <b>116</b> | <b>14,75</b>                       |
| <b>Jumlah 2013</b> |           | <b>1.296</b>                      | <b>91</b>  | <b>14,24</b>                       |
| <b>Jumlah 2012</b> |           | <b>1.337</b>                      | <b>92</b>  | <b>14,54</b>                       |

Sumber : POPT-PHP Kec. Semanding

# PEMERINTAHAN

<http://tubankab.go.id>

**Grafik II.1**  
**Banyaknya Perangkat Desa/Kelurahan**  
**di Kecamatan Semanding Tahun 2015**



**Tabel II. 1**  
**Banyaknya Dusun, RW dan RT menurut Desa/Kelurahan**  
**di Kecamatan Semanding Tahun 2015**

| No  | Desa/Kelurahan | Nama Dusun           | RW  | RT  |
|-----|----------------|----------------------|-----|-----|
| (1) | (2)            | (3)                  | (4) | (5) |
| 1   | Ngino          | 1. Krajan            | 2   | 8   |
|     |                | 2. Janten            | 1   | 5   |
|     |                | 3. Cumpleng          | 1   | 3   |
|     |                | 4. Mangkung          | 1   | 3   |
| 2   | Bektiharjo     | 1. Krajan            | 7   | 20  |
|     |                | 2. Bogor             | 8   | 23  |
|     |                | 3. Medokan           | 2   | 6   |
| 3   | Sambongrejo    | 1. Krajan            | 3   | 9   |
|     |                | 2. Jeruk Gulung      | 3   | 11  |
| 4   | Genaharjo      | 1. Krajan            | 3   | 8   |
|     |                | 2. Sendang Pancur    | 3   | 7   |
|     |                | 3. Gemanting         | 3   | 6   |
|     |                | 4. Gempol Utara      | 2   | 4   |
|     |                | 5. Gempol Selatan    | 2   | 5   |
| 5   | Gesing         | 1. Krajan            | 4   | 11  |
|     |                | 2. Pakah             | 4   | 10  |
| 6   | Tunah          | 1. Tunah/Krajan      | 7   | 17  |
|     |                | 2. Kepet             | 5   | 14  |
| 7   | Kowang         | 1. Kowang Utara      | 3   | 16  |
|     |                | 2. Kowang Selatan    | 3   | 15  |
| 8   | Penambangan    | 1. Krajan            | 6   | 18  |
|     |                | 2. Karangrejo        | 4   | 14  |
| 9   | Semanding      | 1. Semanding Barat   | 3   | 12  |
|     |                | 2. Semanding Selatan | 3   | 11  |

**Sumber : Kantor Camat dan Desa/Kelurahan di Kec. Semanding**

Lanjutan Tabel II. 1

| No                    | Desa/Kelurahan | Nama Dusun      | RW         | RT         |
|-----------------------|----------------|-----------------|------------|------------|
| (1)                   | (2)            | (3)             | (4)        | (5)        |
| 10                    | Pr. Wetan      | 1. Taragan      | 2          | 6          |
|                       |                | 2. Banaran      | 1          | 5          |
| 11                    | Pr. Kulon      | 1. Krajan       | 10         | 26         |
|                       |                | 2. Tlogo        | 5          | 12         |
|                       |                | 3. Jarum        | 10         | 22         |
|                       |                | 4. Mojo Kopek   | 6          | 14         |
|                       |                | 5. Tlogo Pule   | 6          | 13         |
| 12                    | Jadi           | 1. Gembul       | 3          | 11         |
|                       |                | 2. Gowah        | 2          | 6          |
|                       |                | 3. Jarum        | 1          | 2          |
|                       |                | 4. Jadi         | 6          | 20         |
|                       |                | 5. Selang       | 2          | 4          |
|                       |                | 6. Tlogo Nongko | 1          | 3          |
| 13                    | Boto           | 1. Boto/Krajan  | 3          | 11         |
| 14                    | Tegalagung     | 1. Sawahan      | 4          | 8          |
|                       |                | 2. Dukoh        | 4          | 11         |
| 15                    | Bejagung       | 1. Krajan       | 2          | 8          |
|                       |                | 2. Ngemplak     | 2          | 9          |
|                       |                | 3. Besaran      | 1          | 2          |
|                       |                | 4. Klampok      | 1          | 3          |
| 16                    | Gedongombo     | -               | 16         | 96         |
| 17                    | Karang         | -               | 6          | 31         |
| <b>Jumlah 2015 *)</b> |                | <b>44</b>       | <b>177</b> | <b>579</b> |
| <b>Jumlah 2014</b>    |                | <b>44</b>       | <b>169</b> | <b>578</b> |
| <b>Jumlah 2013</b>    |                | <b>44</b>       | <b>169</b> | <b>578</b> |
| <b>Jumlah 2012</b>    |                | <b>44</b>       | <b>169</b> | <b>578</b> |

Sumber : Kantor Camat dan Desa/Kelurahan di Kec. Semanding  
 Catatan : \*) angka diperbaiki sesuai kondisi lapangan

**Tabel II. 2**  
**Banyaknya Perangkat Desa di Kecamatan Semanding**  
**Tahun 2015**

| No                 | Desa        | Kades     | Sekdes    | Kepala Dusun | Kepala Urusan                           |                                    |                                         |
|--------------------|-------------|-----------|-----------|--------------|-----------------------------------------|------------------------------------|-----------------------------------------|
|                    |             |           |           |              | Umu<br>m<br>dan<br>Peme<br>rinta<br>han | Ekon<br>omi<br>dan<br>Keua<br>ngan | Pemb<br>angu<br>nan<br>dan<br>Pema<br>s |
| (1)                | (2)         | (3)       | (4)       | (5)          | (6)                                     | (7)                                | (8)                                     |
| 1                  | Ngino       | 1         | 1         | 4            | 1                                       | 1                                  | 1                                       |
| 2                  | Bektiharjo  | 1         | -         | 3            | 1                                       | 1                                  | 1                                       |
| 3                  | Sambongrejo | 1         | 1         | 1            | -                                       | 1                                  | 1                                       |
| 4                  | Genaharjo   | 1         | 1         | 4            | 1                                       | 1                                  | 1                                       |
| 5                  | Gesing      | 1         | 1         | 2            | 1                                       | 1                                  | 1                                       |
| 6                  | Tunah       | 1         | 1         | 2            | 1                                       | 1                                  | 1                                       |
| 7                  | Kowang      | 1         | 1         | 2            | 1                                       | 1                                  | 1                                       |
| 8                  | Penambangan | 1         | 1         | 2            | 1                                       | 1                                  | 1                                       |
| 9                  | Semanding   | 1         | 1         | 2            | 1                                       | 1                                  | 1                                       |
| 10                 | Pr. Wetan   | 1         | 1         | 2            | 1                                       | 1                                  | 1                                       |
| 11                 | Pr. Kulon   | 1         | 1         | 5            | 1                                       | 1                                  | 1                                       |
| 12                 | Jadi        | 1         | -         | 4            | 1                                       | 1                                  | 1                                       |
| 13                 | Boto        | 1         | 1         | 1            | 1                                       | 1                                  | 1                                       |
| 14                 | Tegalagung  | 1         | 1         | 2            | 1                                       | 1                                  | 1                                       |
| 15                 | Bejagung    | 1         | 1         | 4            | 1                                       | 1                                  | 1                                       |
| <b>Jumlah 2015</b> |             | <b>15</b> | <b>13</b> | <b>40</b>    | <b>14</b>                               | <b>15</b>                          | <b>15</b>                               |
| <b>Jumlah 2014</b> |             | <b>15</b> | <b>13</b> | <b>41</b>    | <b>15</b>                               | <b>15</b>                          | <b>15</b>                               |
| <b>Jumlah 2013</b> |             | <b>15</b> | <b>11</b> | <b>43</b>    | <b>15</b>                               | <b>15</b>                          | <b>15</b>                               |
| <b>Jumlah 2012</b> |             | <b>15</b> | <b>11</b> | <b>43</b>    | <b>15</b>                               | <b>15</b>                          | <b>15</b>                               |

**Sumber : Kantor Camat dan Desa/Kelurahan di Kec. Semanding**

| No                 | Desa        | Kepala Seksi               |                          |                         | Staf     | Jumlah     |
|--------------------|-------------|----------------------------|--------------------------|-------------------------|----------|------------|
|                    |             | Ketentraman dan Ketertiban | Kesejahteraan Masyarakat | Pertanian dan Pengairan |          |            |
| (1)                | (2)         | (9)                        | (10)                     | (11)                    | (12)     | (13)       |
| 1                  | Ngino       | 1                          | 1                        | 1                       | -        | 12         |
| 2                  | Bektiharjo  | 1                          | 1                        | 1                       | -        | 10         |
| 3                  | Sambongrejo | 1                          | 1                        | 1                       | -        | 8          |
| 4                  | Genaharjo   | 1                          | 1                        | 1                       | -        | 12         |
| 5                  | Gesing      | 1                          | 1                        | 1                       | -        | 10         |
| 6                  | Tunah       | 1                          | 1                        | 1                       | -        | 10         |
| 7                  | Kowang      | 1                          | 1                        | 1                       | -        | 10         |
| 8                  | Penambangan | 1                          | 1                        | 1                       | -        | 10         |
| 9                  | Semanding   | 1                          | 1                        | 1                       | -        | 10         |
| 10                 | Pr. Wetan   | 1                          | -                        | 1                       | -        | 9          |
| 11                 | Pr. Kulon   | 1                          | 1                        | 1                       | -        | 13         |
| 12                 | Jadi        | 1                          | 1                        | 1                       | -        | 11         |
| 13                 | Boto        | 1                          | 1                        | 1                       | -        | 9          |
| 14                 | Tegalagung  | 1                          | 1                        | 1                       | -        | 10         |
| 15                 | Bejagung    | 1                          | 1                        | 1                       | -        | 12         |
| <b>Jumlah 2015</b> |             | <b>15</b>                  | <b>14</b>                | <b>15</b>               | <b>-</b> | <b>156</b> |
| <b>Jumlah 2014</b> |             | <b>15</b>                  | <b>14</b>                | <b>15</b>               | <b>-</b> | <b>158</b> |
| <b>Jumlah 2013</b> |             | <b>15</b>                  | <b>14</b>                | <b>15</b>               | <b>-</b> | <b>158</b> |
| <b>Jumlah 2012</b> |             | <b>15</b>                  | <b>14</b>                | <b>15</b>               | <b>-</b> | <b>158</b> |

Sumber : Kantor Camat dan Desa/Kelurahan di Kec. Semanding

**Tabel II. 3**  
**Banyaknya Perangkat Kelurahan**  
**di Kecamatan Semanding Tahun 2015**

| No                 | Kelurahan  | Lu<br>rah | Sek<br>lur | Kepala Seksi             |                         |                |                 | Staf      | Jum<br>lah |
|--------------------|------------|-----------|------------|--------------------------|-------------------------|----------------|-----------------|-----------|------------|
|                    |            |           |            | Pem<br>erin<br>taha<br>n | Pem<br>ban<br>gun<br>an | Yan<br>mu<br>m | Tra<br>n<br>tib |           |            |
| (1)                | (2)        | (3)       | (4)        | (5)                      | (6)                     | (7)            | (8)             | (9)       | (10)       |
| 1                  | Gedongombo | 1         | 1          | -                        | 1                       | 1              | 1               | 7         | 12         |
| 2                  | Karang     | 1         | 1          | 1                        | -                       | 1              | -               | 3         | 7          |
| <b>Jumlah 2015</b> |            | <b>2</b>  | <b>2</b>   | <b>1</b>                 | <b>1</b>                | <b>2</b>       | <b>1</b>        | <b>10</b> | <b>19</b>  |
| <b>Jumlah 2014</b> |            | <b>2</b>  | <b>2</b>   | <b>1</b>                 | <b>1</b>                | <b>2</b>       | <b>2</b>        | <b>12</b> | <b>22</b>  |
| <b>Jumlah 2013</b> |            | <b>2</b>  | <b>2</b>   | <b>1</b>                 | <b>2</b>                | <b>2</b>       | <b>2</b>        | <b>11</b> | <b>24</b>  |
| <b>Jumlah 2012</b> |            | <b>2</b>  | <b>2</b>   | <b>2</b>                 | <b>2</b>                | <b>2</b>       | <b>2</b>        | <b>12</b> | <b>24</b>  |

**Sumber : Kantor Camat dan Kelurahan di Kec. Semanding**



**Tabel II. 4**  
**Banyaknya Posyandu dan Kader Pembantu Menurut Jenis Kegiatan**  
**di Kecamatan Semanding Tahun 2015**

| No                 | Desa/<br>Kelurahan | Posyan<br>du | Kader Pembantu |           |              |            |
|--------------------|--------------------|--------------|----------------|-----------|--------------|------------|
|                    |                    |              | Gizi           | PPKBD     | Sub<br>PPKBD | BKB        |
| (1)                | (2)                | (3)          | (4)            | (5)       | (6)          | (7)        |
| 1                  | Ngino              | 4            | 20             | 1         | 4            | 20         |
| 2                  | Bektiharjo         | 9            | 40             | 1         | 12           | 5          |
| 3                  | Sambongrejo        | 5            | 25             | 1         | 5            | 5          |
| 4                  | Genaharjo          | 7            | 35             | 1         | 6            | 5          |
| 5                  | Gesing             | 4            | 20             | 1         | 5            | 5          |
| 6                  | Tunah              | 4            | 20             | 1         | 7            | 5          |
| 7                  | Kowang             | 6            | 30             | 1         | 8            | 5          |
| 8                  | Penambangan        | 10           | 36             | 1         | 8            | 5          |
| 9                  | Semanding          | 4            | 18             | 1         | 4            | 5          |
| 10                 | Pr. Wetan          | 3            | 15             | 1         | 2            | 5          |
| 11                 | Pr. Kulon          | 12           | 51             | 1         | 18           | 15         |
| 12                 | Jadi               | 8            | 30             | 1         | 12           | 5          |
| 13                 | Boto               | 2            | 10             | 1         | 2            | 5          |
| 14                 | Tegalagung         | 5            | 25             | 1         | 5            | 5          |
| 15                 | Bejagung           | 6            | 21             | 1         | 7            | 5          |
| 16                 | Gedongombo         | 17           | 90             | 1         | 21           | 5          |
| 17                 | Karang             | 6            | 30             | 1         | 8            | 5          |
| <b>Jumlah 2015</b> |                    | <b>112</b>   | <b>516</b>     | <b>17</b> | <b>134</b>   | <b>110</b> |
| <b>Jumlah 2014</b> |                    | <b>112</b>   | <b>511</b>     | <b>17</b> | <b>133</b>   | <b>85</b>  |
| <b>Jumlah 2013</b> |                    | <b>111</b>   | <b>511</b>     | <b>17</b> | <b>133</b>   | <b>55</b>  |
| <b>Jumlah 2012</b> |                    | <b>111</b>   | <b>499</b>     | <b>17</b> | <b>131</b>   | <b>55</b>  |

**Sumber : Puskesmas dan UPTB Bappemas Pemdes dan KB Kec.  
Semanding**

**Tabel II. 5**  
**Kepala Desa/Lurah Menurut Jenis Kelamin, Umur dan Pendidikan**  
**di Kecamatan Semanding Tahun 2015**

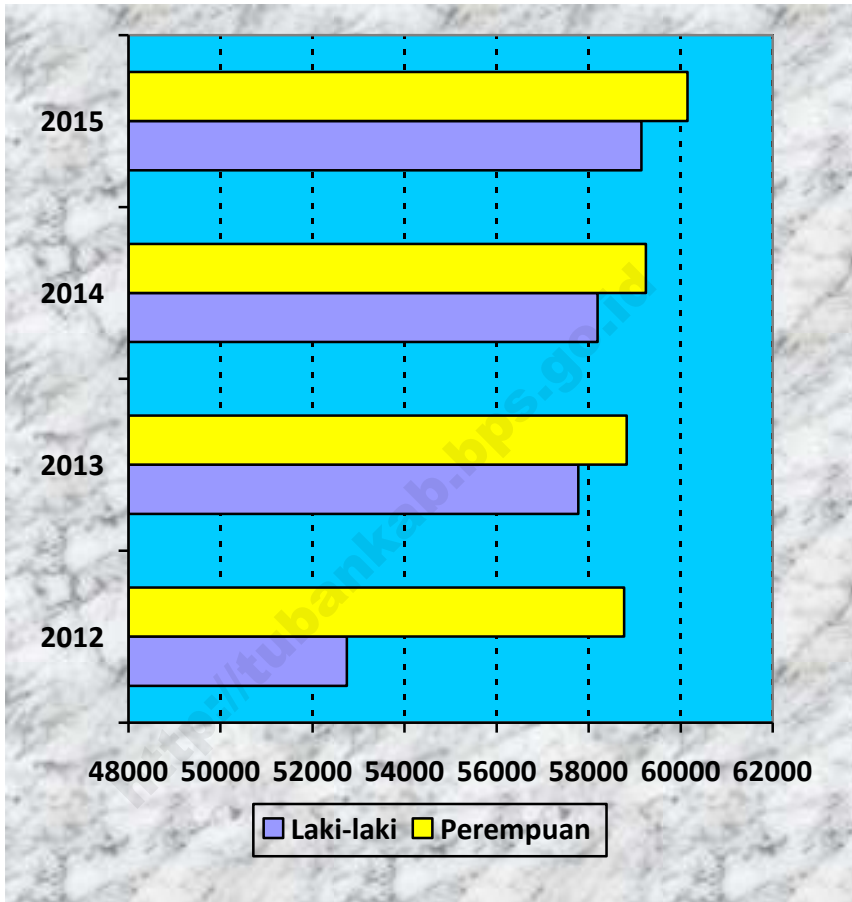
| No                 | Desa/<br>Kelurahan | Jenis<br>Kelamin |          | Umur<br>(Th) | Pendidikan |          |           |          |
|--------------------|--------------------|------------------|----------|--------------|------------|----------|-----------|----------|
|                    |                    | L                | P        |              | ≤SD        | SLTP     | SLTA      | ≥S1      |
| (1)                | (2)                | (3)              | (4)      | (5)          | (6)        | (7)      | (8)       | (9)      |
| 1                  | Ngino              | √                | -        | 33           | -          | -        | -         | √        |
| 2                  | Bektiharjo         | √                | -        | 43           | -          | -        | -         | √        |
| 3                  | Sambongrejo        | √                | -        | 52           | -          | -        | √         | -        |
| 4                  | Genaharjo          | √                | -        | 58           | -          | -        | √         | -        |
| 5                  | Gesing             | √                | -        | 38           | -          | -        | √         | -        |
| 6                  | Tunah              | √                | -        | 45           | -          | -        | √         | -        |
| 7                  | Kowang             | -                | √        | 46           | -          | -        | √         | -        |
| 8                  | Penambangan        | √                | -        | 41           | -          | -        | √         | -        |
| 9                  | Semanding          | √                | -        | 41           | -          | -        | √         | -        |
| 10                 | Pr. Wetan          | √                | -        | 42           | -          | -        | -         | √        |
| 11                 | Pr. Kulon          | √                | -        | 48           | -          | -        | √         | -        |
| 12                 | Jadi               | √                | -        | 50           | -          | -        | √         | -        |
| 13                 | Boto               | √                | -        | 32           | -          | -        | √         | -        |
| 14                 | Tegalagung         | -                | √        | 50           | -          | -        | √         | -        |
| 15                 | Bejagung           | √                | -        | 37           | -          | -        | √         | -        |
| 16                 | Gedongombo         | √                | -        | 56           | -          | -        | √         | -        |
| 17                 | Karang             | √                | -        | 56           | -          | -        | √         | -        |
| <b>Jumlah 2015</b> |                    | <b>15</b>        | <b>2</b> | <b>-</b>     | <b>-</b>   | <b>-</b> | <b>14</b> | <b>3</b> |
| <b>Jumlah 2014</b> |                    | <b>15</b>        | <b>2</b> | <b>-</b>     | <b>-</b>   | <b>-</b> | <b>13</b> | <b>4</b> |
| <b>Jumlah 2013</b> |                    | <b>17</b>        | <b>-</b> | <b>-</b>     | <b>-</b>   | <b>-</b> | <b>10</b> | <b>7</b> |
| <b>Jumlah 2012</b> |                    | <b>17</b>        | <b>-</b> | <b>-</b>     | <b>-</b>   | <b>-</b> | <b>10</b> | <b>7</b> |

**Sumber : Kantor Camat Semanding**

**PENDUDUK  
DAN  
TENAGA KERJA**

<http://tubankab.bps.go.id>

**Grafik III.1**  
**Jumlah Penduduk Kecamatan Semanding**  
**(Berdasarkan Dinas Kependudukan dan Catatan Sipil Kab. Tuban)**  
**Tahun 2012 - 2015**



**Tabel III. 1**  
**Banyaknya Kepala Keluarga dan Penduduk**  
**di Kecamatan Semanding Tahun 2015**  
**(Berdasarkan Dinas Kependudukan dan Catatan Sipil Kab. Tuban)**

| No                 | Desa/<br>Kelurahan | Kepala<br>Keluarga | Jumlah Penduduk |               |                |
|--------------------|--------------------|--------------------|-----------------|---------------|----------------|
|                    |                    |                    | Laki-laki       | Perempuan     | Jumlah         |
| (1)                | (2)                | (3)                | (4)             | (5)           | (6)            |
| 1                  | Ngino              | 1.052              | 1.573           | 1.622         | 3.195          |
| 2                  | Bektiharjo         | 3.760              | 6.415           | 6.376         | 12.791         |
| 3                  | Sambongrejo        | 1.011              | 1.547           | 1.597         | 3.144          |
| 4                  | Genaharjo          | 1.480              | 2.475           | 2.587         | 5.062          |
| 5                  | Gesing             | 1.000              | 1.496           | 1.588         | 3.084          |
| 6                  | Tunah              | 1.976              | 3.289           | 3.299         | 6.588          |
| 7                  | Kowang             | 1.591              | 2.892           | 2.854         | 5.746          |
| 8                  | Penambangan        | 1.998              | 3.329           | 3.444         | 6.773          |
| 9                  | Semanding          | 1.116              | 1.700           | 1.811         | 3.511          |
| 10                 | Pr. Wetan          | 675                | 1.075           | 1.109         | 2.184          |
| 11                 | Pr. Kulon          | 4.920              | 8.292           | 8.448         | 16.740         |
| 12                 | Jadi               | 3.222              | 5.339           | 5.283         | 10.622         |
| 13                 | Boto               | 625                | 984             | 1.011         | 1.995          |
| 14                 | Tegalagung         | 1.291              | 2.192           | 2.235         | 4.427          |
| 15                 | Bejagung           | 1.383              | 2.567           | 2.621         | 5.188          |
| 16                 | Gedongombo         | 6.001              | 10.399          | 10.633        | 21.032         |
| 17                 | Karang             | 1.780              | 3.581           | 3.632         | 7.213          |
| <b>Jumlah 2015</b> |                    | <b>34.881</b>      | <b>59.145</b>   | <b>60.150</b> | <b>119.295</b> |
| <b>Jumlah 2014</b> |                    | <b>32.588</b>      | <b>58.196</b>   | <b>59.245</b> | <b>117.441</b> |
| <b>Jumlah 2013</b> |                    | <b>32.588</b>      | <b>57.776</b>   | <b>58.828</b> | <b>116.604</b> |
| <b>Jumlah 2012</b> |                    | <b>32.066</b>      | <b>52.745</b>   | <b>58.769</b> | <b>116.284</b> |

**Sumber : Dinas Kependudukan dan Catatan Sipil Kab. Tuban**

**Tabel III. 2**  
**Banyaknya Rumahtangga/Kepala Keluarga dan Penduduk**  
**Menurut Jenis Kelamin di Kecamatan Semanding Tahun 2015**

| No                 | Desa/<br>Kelurahan | Kepala<br>Keluarga | Jumlah Penduduk |               |                |
|--------------------|--------------------|--------------------|-----------------|---------------|----------------|
|                    |                    |                    | Laki-laki       | Perempuan     | Jumlah         |
| (1)                | (2)                | (3)                | (4)             | (5)           | (6)            |
| 1                  | Ngino              | 842                | 1.537           | 1.601         | 3.138          |
| 2                  | Bektiharjo         | 3.171              | 5.541           | 5.802         | 11.343         |
| 3                  | Sambongrejo        | 930                | 1.558           | 1.592         | 3.150          |
| 4                  | Genaharjo          | 1.495              | 2.519           | 2.633         | 5.152          |
| 5                  | Gesing             | 932                | 1.452           | 1.494         | 2.946          |
| 6                  | Tunah              | 1.972              | 3.221           | 3.320         | 6.541          |
| 7                  | Kowang             | 1.607              | 2.571           | 2.620         | 5.191          |
| 8                  | Penambangan        | 1.827              | 3.208           | 3.466         | 6.674          |
| 9                  | Semanding          | 1.042              | 1.614           | 1.702         | 3.316          |
| 10                 | Pr. Wetan          | 547                | 973             | 998           | 1.971          |
| 11                 | Pr. Kulon          | 4.505              | 7.807           | 7.868         | 15.675         |
| 12                 | Jadi               | 2.877              | 4.681           | 4.770         | 9.451          |
| 13                 | Boto               | 517                | 908             | 997           | 1.905          |
| 14                 | Tegalagung         | 1.306              | 2.138           | 2.202         | 4.340          |
| 15                 | Bejagung           | 1.399              | 2.528           | 2.604         | 5.132          |
| 16                 | Gedongombo         | 5.813              | 10.006          | 10.308        | 20.314         |
| 17                 | Karang             | 1.771              | 3.076           | 3.203         | 6.279          |
| <b>Jumlah 2015</b> |                    | <b>32.553</b>      | <b>55.338</b>   | <b>57.180</b> | <b>112.518</b> |
| <b>Jumlah 2014</b> |                    | <b>30.904</b>      | <b>55.011</b>   | <b>56.857</b> | <b>111.868</b> |
| <b>Jumlah 2013</b> |                    | <b>30.355</b>      | <b>54.152</b>   | <b>55.815</b> | <b>109.967</b> |
| <b>Jumlah 2012</b> |                    | <b>30.288</b>      | <b>54.066</b>   | <b>55.664</b> | <b>109.730</b> |

Sumber : Kantor Camat Semanding (Laporan bulanan Kecamatan)

**Tabel III. 3**  
**Banyaknya Penduduk, Luas Wilayah dan Kepadatan**  
**Penduduk di Kecamatan Semanding Tahun 2015**

| No.                | Desa/ Kelurahan | Jumlah Penduduk | Luas (Km <sup>2</sup> ) | Kepadatan (Jiwa/Km <sup>2</sup> ) |
|--------------------|-----------------|-----------------|-------------------------|-----------------------------------|
| (1)                | (2)             | (3)             | (4)                     | (5)                               |
| 1                  | Ngino           | 3.138           | 6,80                    | 461                               |
| 2                  | Bektiharjo      | 11.343          | 16,16                   | 702                               |
| 3                  | Sambongrejo     | 3.150           | 4,80                    | 656                               |
| 4                  | Genaharjo       | 5.152           | 9,46                    | 544                               |
| 5                  | Gesing          | 2.946           | 9,41                    | 313                               |
| 6                  | Tunah           | 6.541           | 4,62                    | 1.416                             |
| 7                  | Kowang          | 5.191           | 4,12                    | 1.260                             |
| 8                  | Penambangan     | 6.674           | 9,29                    | 718                               |
| 9                  | Semanding       | 3.316           | 1,93                    | 1.718                             |
| 10                 | Pr. Wetan       | 1.971           | 1,24                    | 1.589                             |
| 11                 | Pr. Kulon       | 15.675          | 15,56                   | 1.007                             |
| 12                 | Jadi            | 9.451           | 19,01                   | 497                               |
| 13                 | Boto            | 1.905           | 2,11                    | 903                               |
| 14                 | Tegalagung      | 4.340           | 3,51                    | 1.236                             |
| 15                 | Bejagung        | 5.132           | 1,65                    | 3.110                             |
| 16                 | Gedongombo      | 20.314          | 9,80                    | 2.073                             |
| 17                 | Karang          | 6.279           | 1,51                    | 4.158                             |
| <b>Jumlah 2015</b> |                 | <b>112.518</b>  | <b>120,98</b>           | <b>930</b>                        |
| <b>Jumlah 2014</b> |                 | <b>111.868</b>  | <b>120,98</b>           | <b>925</b>                        |
| <b>Jumlah 2013</b> |                 | <b>109.967</b>  | <b>120,98</b>           | <b>909</b>                        |
| <b>Jumlah 2012</b> |                 | <b>109.730</b>  | <b>120,98</b>           | <b>907</b>                        |

**Sumber : Kantor Camat Semanding (Laporan bulanan Kecamatan)**

**Tabel III. 4**  
**Banyaknya Penduduk dan Sex Ratio Menurut Desa/Kelurahan**  
**di Kecamatan Semanding Tahun 2015**

| No                 | Desa/ Kelurahan | Penduduk      |               | Sex Ratio |
|--------------------|-----------------|---------------|---------------|-----------|
|                    |                 | L             | P             |           |
| (1)                | (2)             | (3)           | (4)           | (5)       |
| 1                  | Ngino           | 1.537         | 1.601         | 96        |
| 2                  | Bektiharjo      | 5.541         | 5.802         | 96        |
| 3                  | Sambongrejo     | 1.558         | 1.592         | 98        |
| 4                  | Genaharjo       | 2.519         | 2.633         | 96        |
| 5                  | Gesing          | 1.452         | 1.494         | 97        |
| 6                  | Tunah           | 3.221         | 3.320         | 97        |
| 7                  | Kowang          | 2.571         | 2.620         | 98        |
| 8                  | Penambangan     | 3.208         | 3.466         | 92        |
| 9                  | Semanding       | 1.614         | 1.702         | 95        |
| 10                 | Pr. Wetan       | 973           | 998           | 97        |
| 11                 | Pr. Kulon       | 7.807         | 7.868         | 99        |
| 12                 | Jadi            | 4.681         | 4.770         | 98        |
| 13                 | Boto            | 908           | 997           | 91        |
| 14                 | Tegalagung      | 2.138         | 2.202         | 97        |
| 15                 | Bejagung        | 2.528         | 2.604         | 97        |
| 16                 | Gedongombo      | 10.006        | 10.308        | 97        |
| 17                 | Karang          | 3.076         | 3.203         | 96        |
| <b>Jumlah 2015</b> |                 | <b>55.338</b> | <b>57.180</b> | <b>97</b> |
| <b>Jumlah 2014</b> |                 | <b>54.152</b> | <b>55.815</b> | <b>97</b> |
| <b>Jumlah 2013</b> |                 | <b>54.066</b> | <b>55.664</b> | <b>97</b> |
| <b>Jumlah 2012</b> |                 | <b>50.023</b> | <b>51.918</b> | <b>96</b> |

**Sumber : Kantor Camat Semanding (Laporan bulanan Kecamatan)**



**Tabel III. 5**  
**Banyaknya Penduduk Menurut Kelompok Umur dan Jenis Kelamin**  
**di Kecamatan Semanding Tahun 2015**

| No                 | Desa/<br>Kelurahan | Kelompok Umur (Tahun) |              |              |              |              |              |
|--------------------|--------------------|-----------------------|--------------|--------------|--------------|--------------|--------------|
|                    |                    | 0-4                   |              | 5-9          |              | 10-14        |              |
|                    |                    | L                     | P            | L            | P            | L            | P            |
| (1)                | (2)                | (3)                   | (4)          | (5)          | (6)          | (7)          | (8)          |
| 1                  | Ngino              | 98                    | 85           | 115          | 121          | 116          | 112          |
| 2                  | Bektiharjo         | 398                   | 364          | 510          | 485          | 395          | 378          |
| 3                  | Sambongrejo        | 100                   | 103          | 102          | 115          | 113          | 98           |
| 4                  | Genaharjo          | 174                   | 162          | 160          | 190          | 168          | 189          |
| 5                  | Gesing             | 90                    | 76           | 113          | 113          | 111          | 97           |
| 6                  | Tunah              | 220                   | 191          | 256          | 238          | 235          | 228          |
| 7                  | Kowang             | 161                   | 158          | 216          | 234          | 224          | 213          |
| 8                  | Penambangan        | 222                   | 217          | 275          | 232          | 242          | 233          |
| 9                  | Semanding          | 111                   | 116          | 123          | 126          | 116          | 138          |
| 10                 | Pr. Wetan          | 74                    | 69           | 90           | 81           | 83           | 62           |
| 11                 | Pr. Kulon          | 473                   | 453          | 594          | 641          | 605          | 552          |
| 12                 | Jadi               | 253                   | 270          | 384          | 311          | 393          | 341          |
| 13                 | Boto               | 59                    | 54           | 88           | 52           | 64           | 61           |
| 14                 | Tegalagung         | 164                   | 140          | 165          | 135          | 151          | 140          |
| 15                 | Bejagung           | 192                   | 182          | 196          | 196          | 192          | 189          |
| 16                 | Gedongombo         | 660                   | 617          | 830          | 838          | 803          | 846          |
| 17                 | Karang             | 251                   | 218          | 333          | 292          | 321          | 342          |
| <b>Jumlah 2015</b> |                    | <b>3.700</b>          | <b>3.475</b> | <b>4.550</b> | <b>4.400</b> | <b>4.332</b> | <b>4.219</b> |

**Sumber : Kantor Camat Semanding (Laporan bulanan Kecamatan)**

Lanjutan Tabel III. 5

| No                 | Desa/<br>Kelurahan | Kelompok Umur (Tahun) |             |             |             |             |              |
|--------------------|--------------------|-----------------------|-------------|-------------|-------------|-------------|--------------|
|                    |                    | 15-19                 |             | 20-24       |             | 25-30       |              |
|                    |                    | L                     | P           | L           | P           | L           | P            |
| (1)                | (2)                | (9)                   | (10)        | (11)        | (12)        | (13)        | (14)         |
| 1                  | Ngino              | 99                    | 101         | 120         | 139         | 151         | 139          |
| 2                  | Bektiharjo         | 513                   | 493         | 525         | 497         | 616         | 675          |
| 3                  | Sambongrejo        | 120                   | 111         | 151         | 130         | 139         | 147          |
| 4                  | Genaharjo          | 208                   | 198         | 188         | 174         | 229         | 259          |
| 5                  | Gesing             | 111                   | 144         | 121         | 115         | 149         | 137          |
| 6                  | Tunah              | 248                   | 237         | 248         | 229         | 307         | 327          |
| 7                  | Kowang             | 248                   | 222         | 228         | 198         | 319         | 317          |
| 8                  | Penambangan        | 274                   | 275         | 220         | 262         | 303         | 329          |
| 9                  | Semanding          | 138                   | 123         | 106         | 130         | 156         | 145          |
| 10                 | Pr. Wetan          | 91                    | 72          | 74          | 65          | 93          | 104          |
| 11                 | Pr. Kulon          | 667                   | 652         | 569         | 578         | 902         | 896          |
| 12                 | Jadi               | 372                   | 369         | 347         | 392         | 624         | 565          |
| 13                 | Boto               | 89                    | 100         | 83          | 63          | 81          | 76           |
| 14                 | Tegalagung         | 170                   | 171         | 174         | 150         | 201         | 218          |
| 15                 | Bejagung           | 215                   | 195         | 189         | 185         | 250         | 249          |
| 16                 | Gedongombo         | 823                   | 784         | 824         | 787         | 1.018       | 1.053        |
| 17                 | Karang             | 345                   | 296         | 282         | 235         | 270         | 288          |
| <b>Jumlah 2015</b> |                    | <b>4731</b>           | <b>4543</b> | <b>4449</b> | <b>4329</b> | <b>5808</b> | <b>5.924</b> |

Sumber : Kantor Camat Semanding (Laporan bulanan Kecamatan)

| No                 | Desa/<br>Kelurahan | Kelompok Umur (Tahun) |               |              |              |              |              |
|--------------------|--------------------|-----------------------|---------------|--------------|--------------|--------------|--------------|
|                    |                    | 31-40                 |               | 41-50        |              | 51-60        |              |
|                    |                    | L                     | P             | L            | P            | L            | P            |
| (1)                | (2)                | (15)                  | (16)          | (17)         | (18)         | (19)         | (20)         |
| 1                  | Ngino              | 253                   | 288           | 275          | 241          | 175          | 209          |
| 2                  | Bektiharjo         | 1230                  | 1166          | 954          | 921          | 674          | 702          |
| 3                  | Sambongrejo        | 263                   | 245           | 222          | 259          | 188          | 190          |
| 4                  | Genaharjo          | 430                   | 445           | 371          | 339          | 292          | 329          |
| 5                  | Gesing             | 234                   | 250           | 238          | 250          | 186          | 213          |
| 6                  | Tunah              | 671                   | 600           | 498          | 513          | 337          | 359          |
| 7                  | Kowang             | 534                   | 499           | 417          | 395          | 293          | 300          |
| 8                  | Penambangan        | 606                   | 562           | 487          | 488          | 411          | 440          |
| 9                  | Semanding          | 321                   | 301           | 259          | 245          | 199          | 265          |
| 10                 | Pr. Wetan          | 199                   | 198           | 165          | 166          | 127          | 147          |
| 11                 | Pr. Kulon          | 1629                  | 1549          | 1191         | 1170         | 853          | 921          |
| 12                 | Jadi               | 1121                  | 1085          | 774          | 689          | 518          | 593          |
| 13                 | Boto               | 192                   | 188           | 137          | 150          | 121          | 134          |
| 14                 | Tegalagung         | 390                   | 367           | 338          | 360          | 255          | 280          |
| 15                 | Bejagung           | 460                   | 447           | 411          | 402          | 280          | 294          |
| 16                 | Gedongombo         | 1980                  | 1895          | 1596         | 1569         | 1049         | 1119         |
| 17                 | Karang             | 562                   | 642           | 575          | 639          | 456          | 399          |
| <b>Jumlah 2015</b> |                    | <b>11.075</b>         | <b>10.727</b> | <b>8.908</b> | <b>8.796</b> | <b>6.414</b> | <b>6.894</b> |

Sumber : Kantor Camat Semanding (Laporan bulanan Kecamatan)

Lanjutan Tabel III. 5

| No                 | Desa/<br>Kelurahan | Kelompok Umur (Tahun) |             |             |             |               |               |
|--------------------|--------------------|-----------------------|-------------|-------------|-------------|---------------|---------------|
|                    |                    | 61-70                 |             | 71>         |             | JUMLAH        |               |
|                    |                    | L                     | P           | L           | P           | L             | P             |
| (1)                | (2)                | (21)                  | (22)        | (23)        | (24)        | (25)          | (26)          |
| 1                  | Ngino              | 116                   | 88          | 55          | 99          | 1573          | 1622          |
| 2                  | Bektiharjo         | 372                   | 361         | 228         | 334         | 6415          | 6376          |
| 3                  | Sambongrejo        | 107                   | 117         | 42          | 82          | 1547          | 1597          |
| 4                  | Genaharjo          | 185                   | 163         | 70          | 139         | 2475          | 2587          |
| 5                  | Gesing             | 73                    | 104         | 70          | 89          | 1496          | 1588          |
| 6                  | Tunah              | 163                   | 216         | 106         | 161         | 3289          | 3299          |
| 7                  | Kowang             | 150                   | 163         | 102         | 155         | 2892          | 2854          |
| 8                  | Penambangan        | 174                   | 202         | 115         | 204         | 3329          | 3444          |
| 9                  | Semanding          | 109                   | 111         | 62          | 111         | 1700          | 1811          |
| 10                 | Pr. Wetan          | 57                    | 81          | 22          | 64          | 1075          | 1109          |
| 11                 | Pr. Kulon          | 469                   | 577         | 340         | 459         | 8292          | 8448          |
| 12                 | Jadi               | 311                   | 309         | 242         | 359         | 5339          | 5283          |
| 13                 | Boto               | 56                    | 71          | 14          | 62          | 984           | 1011          |
| 14                 | Tegalagung         | 135                   | 146         | 49          | 128         | 2192          | 2235          |
| 15                 | Bejagung           | 124                   | 148         | 58          | 134         | 2567          | 2621          |
| 16                 | Gedongombo         | 538                   | 623         | 278         | 502         | 10399         | 10633         |
| 17                 | Karang             | 137                   | 146         | 49          | 135         | 3581          | 3632          |
| <b>Jumlah 2015</b> |                    | <b>3276</b>           | <b>3626</b> | <b>1902</b> | <b>3217</b> | <b>59.145</b> | <b>60.150</b> |

Sumber : Kantor Camat Semanding (Laporan bulanan Kecamatan)

**Tabel III. 6**  
**Banyaknya Kelahiran dan Kematian Penduduk Menurut Desa/Kelurahan**  
**di Kecamatan Semanding Tahun 2015**

| No                 | Desa/<br>Kelurahan | Kelahiran  |            |            | Kematian   |           |            |
|--------------------|--------------------|------------|------------|------------|------------|-----------|------------|
|                    |                    | L          | P          | Jml        | L          | P         | Jml        |
| (1)                | (2)                | (3)        | (4)        | (5)        | (6)        | (7)       | (8)        |
| 1                  | Ngino              | 11         | 19         | 30         | 12         | 5         | 17         |
| 2                  | Bektiharjo         | 10         | 2          | 12         | 8          | 2         | 10         |
| 3                  | Sambongrejo        | 11         | 4          | 15         | 4          | 9         | 13         |
| 4                  | Genaharjo          | 10         | 11         | 21         | 13         | 10        | 23         |
| 5                  | Gesing             | 7          | 7          | 14         | 12         | 7         | 19         |
| 6                  | Tunah              | 20         | 9          | 29         | 3          | 1         | 4          |
| 7                  | Kowang             | 1          | 2          | 3          | 5          | 4         | 9          |
| 8                  | Penambangan        | 5          | 7          | 12         | 4          | 7         | 11         |
| 9                  | Semanding          | -          | -          | -          | -          | -         | -          |
| 10                 | Pr. Wetan          | -          | -          | -          | -          | -         | -          |
| 11                 | Pr. Kulon          | -          | -          | -          | 3          | 1         | 4          |
| 12                 | Jadi               | 20         | 24         | 44         | 4          | 10        | 14         |
| 13                 | Boto               | -          | -          | -          | -          | -         | -          |
| 14                 | Tegalagung         | 1          | 12         | 13         | 8          | -         | 8          |
| 15                 | Bejagung           | 26         | 8          | 34         | 12         | 13        | 25         |
| 16                 | Gedongombo         | 8          | 8          | 16         | 19         | 19        | 38         |
| 17                 | Karang             | 14         | 28         | 42         | 16         | 6         | 22         |
| <b>Jumlah 2015</b> |                    | <b>144</b> | <b>141</b> | <b>285</b> | <b>123</b> | <b>94</b> | <b>217</b> |
| <b>Jumlah 2014</b> |                    | <b>38</b>  | <b>29</b>  | <b>67</b>  | <b>20</b>  | <b>18</b> | <b>38</b>  |
| <b>Jumlah 2013</b> |                    | <b>81</b>  | <b>90</b>  | <b>171</b> | <b>28</b>  | <b>19</b> | <b>47</b>  |
| <b>Jumlah 2012</b> |                    | <b>60</b>  | <b>54</b>  | <b>114</b> | <b>14</b>  | <b>10</b> | <b>24</b>  |

Sumber : Kantor Camat Semanding (Laporan bulanan Kecamatan)

**Tabel III. 7**  
**Banyaknya Penduduk yang Datang dan Pindah**  
**di Kecamatan Semanding Tahun 2015**

| No                 | Desa/<br>Kelurahan | Datang     |            |            | Pindah     |            |            |
|--------------------|--------------------|------------|------------|------------|------------|------------|------------|
|                    |                    | L          | P          | Jml        | L          | P          | Jml        |
| (1)                | (2)                | (3)        | (4)        | (5)        | (6)        | (7)        | (8)        |
| 1                  | Ngino              | 4          | 5          | 9          | -          | 4          | 4          |
| 2                  | Bektiharjo         | 9          | 6          | 15         | 3          | 5          | 8          |
| 3                  | Sambongrejo        | 3          | 4          | 7          | 2          | 7          | 9          |
| 4                  | Genaharjo          | 11         | 5          | 16         | 15         | 12         | 27         |
| 5                  | Gesing             | 3          | 3          | 6          | 7          | 10         | 17         |
| 6                  | Tunah              | 1          | -          | 1          | 4          | 4          | 8          |
| 7                  | Kowang             | 2          | 2          | 4          | -          | -          | -          |
| 8                  | Penambangan        | 1          | -          | 1          | 6          | 6          | 12         |
| 9                  | Semanding          | -          | -          | -          | -          | -          | -          |
| 10                 | Pr. Wetan          | -          | -          | -          | -          | -          | -          |
| 11                 | Pr. Kulon          | 2          | 1          | 3          | -          | -          | -          |
| 12                 | Jadi               | 2          | 8          | 10         | 10         | 2          | 12         |
| 13                 | Boto               | -          | -          | -          | -          | -          | -          |
| 14                 | Tegalagung         | 4          | 5          | 9          | 6          | 4          | 10         |
| 15                 | Bejagung           | 7          | 7          | 14         | 5          | 10         | 15         |
| 16                 | Gedongombo         | 42         | 31         | 73         | 27         | 24         | 51         |
| 17                 | Karang             | 16         | 28         | 44         | 16         | 26         | 42         |
| <b>Jumlah 2015</b> |                    | <b>107</b> | <b>105</b> | <b>212</b> | <b>101</b> | <b>114</b> | <b>215</b> |
| <b>Jumlah 2014</b> |                    | <b>150</b> | <b>213</b> | <b>363</b> | <b>82</b>  | <b>73</b>  | <b>155</b> |
| <b>Jumlah 2013</b> |                    | <b>262</b> | <b>289</b> | <b>551</b> | <b>197</b> | <b>211</b> | <b>408</b> |
| <b>Jumlah 2012</b> |                    | <b>128</b> | <b>128</b> | <b>256</b> | <b>138</b> | <b>127</b> | <b>265</b> |

**Sumber : Kantor Camat Semanding (Laporan bulanan Kecamatan)**

**Tabel III. 8**  
**Banyaknya PNS Menurut Jenis Kelamin dan Dinas/Instansi**  
**di Kecamatan Semanding Tahun 2015**

| No                 | Dinas/Instansi                                       | Jenis Kelamin |           | Jumlah     |
|--------------------|------------------------------------------------------|---------------|-----------|------------|
|                    |                                                      | L             | P         |            |
| (1)                | (2)                                                  | (3)           | (4)       | (5)        |
| 1                  | Kecamatan <sup>1)</sup>                              | 28            | 9         | 37         |
| 2                  | Kelurahan                                            | 11            | 8         | 19         |
| 3                  | UPTD Dikpora                                         | 11            | 6         | 17         |
| 4                  | KUA                                                  | 5             | 2         | 7          |
| 5                  | Puskesmas                                            | 9             | 40        | 49         |
| 6                  | Badan Pusat Statistik                                | 1             | -         | 1          |
| 7                  | UPTD Pertanian                                       | 2             | -         | 2          |
| 8                  | UPTB Bappemas, Pemdes dan KB                         | -             | 5         | 5          |
| 9                  | UPTD Pendapatan, Pengelola Keuangan dan Asset Daerah | 1             | -         | 1          |
| 10                 | UPTD Kependudukan dan Capil                          | 1             | -         | 1          |
| 11                 | UPTD Perekonmian dan Pariwisata <sup>2)</sup>        | -             | -         | -          |
| 12                 | UPTD Sosial dan Tenaga Kerja <sup>2)</sup>           | -             | -         | -          |
| 13                 | UPTD Pertambangan                                    | 1             | -         | 1          |
| 14                 | UPTB BPKP                                            | 3             | 1         | 4          |
| 15                 | POPT-PHP                                             | 1             | -         | 1          |
| 16                 | UPTD Pekerjaan Umum                                  | 6             | -         | 6          |
| <b>Jumlah 2015</b> |                                                      | <b>80</b>     | <b>71</b> | <b>151</b> |
| <b>Jumlah 2014</b> |                                                      | <b>83</b>     | <b>71</b> | <b>154</b> |
| <b>Jumlah 2013</b> |                                                      | <b>82</b>     | <b>71</b> | <b>153</b> |
| <b>Jumlah 2012</b> |                                                      | <b>69</b>     | <b>67</b> | <b>136</b> |

**Sumber : Kantor Camat dan Dinas/Instansi di Kec. Semanding**

Catatan : <sup>1)</sup> Termasuk Sekretaris Desa

<sup>2)</sup> Dirangkap/masuk wilayah kerja Kepala UPTD Kecamatan Tuban

**Tabel III. 9**  
**Banyaknya Pegawai Negeri Sipil Menurut Pendidikan**  
**di Kecamatan Semanding Tahun 2015**

| No                 | Dinas/Instansi                                       | Pendidikan |           |           |              | Jml        |
|--------------------|------------------------------------------------------|------------|-----------|-----------|--------------|------------|
|                    |                                                      | ≤<br>SLTP  | SLTA      | D1-<br>D3 | ≥ S1/<br>D-4 |            |
| (1)                | (2)                                                  | (3)        | (4)       | (5)       | (6)          | (7)        |
| 1                  | Kecamatan <sup>1)</sup>                              | 3          | 25        | 1         | 8            | 37         |
| 2                  | Kelurahan                                            | 1          | 11        | -         | 7            | 19         |
| 3                  | UPTD Dikpora                                         | 1          | 2         | 1         | 13           | 17         |
| 4                  | KUA                                                  | -          | -         | -         | 7            | 7          |
| 5                  | Puskesmas                                            | -          | 16        | 20        | 13           | 49         |
| 6                  | Badan Pusat Statistik                                | -          | 1         | -         | -            | 1          |
| 7                  | UPTD Pertanian                                       | -          | 2         | -         | -            | 2          |
| 8                  | UPTB Bappemas, Pemdes dan KB                         | -          | 1         | -         | 4            | 5          |
| 9                  | UPTD Pendapatan, Pengelola Keuangan dan Asset Daerah | -          | 1         | -         | -            | 1          |
| 10                 | UPTD Kependudukan dan Capil                          | -          | 1         | -         | -            | 1          |
| 11                 | UPTD Perekonmian dan Pariwisata <sup>2)</sup>        | -          | -         | -         | -            | -          |
| 12                 | UPTD Sosial dan Tenaga Kerja <sup>2)</sup>           | -          | -         | -         | -            | -          |
| 13                 | UPTD Pertambangan                                    | -          | 1         | -         | -            | 1          |
| 14                 | UPTB BPKP                                            | -          | 1         | 1         | 2            | 4          |
| 15                 | POPT-PHP                                             | -          | -         | 1         | -            | 1          |
| 16                 | UPTD Pekerjaan Umum                                  | -          | 5         | -         | 1            | 6          |
| <b>Jumlah 2015</b> |                                                      | <b>5</b>   | <b>68</b> | <b>24</b> | <b>55</b>    | <b>151</b> |
| <b>Jumlah 2014</b> |                                                      | <b>5</b>   | <b>65</b> | <b>26</b> | <b>58</b>    | <b>154</b> |
| <b>Jumlah 2013</b> |                                                      | <b>5</b>   | <b>67</b> | <b>27</b> | <b>54</b>    | <b>153</b> |
| <b>Jumlah 2012</b> |                                                      | <b>4</b>   | <b>55</b> | <b>30</b> | <b>47</b>    | <b>136</b> |

**Sumber : Kantor Camat dan Dinas/Instansi di Kec. Semanding**

**Catatan : <sup>1)</sup> Termasuk Sekretaris Desa**

**<sup>2)</sup> Dirangkap/masuk wilayah kerja Kepala UPTD Kecamatan Tuban**



**Tabel III. 10**  
**Banyaknya Pegawai Negeri Sipil Menurut Golongan**  
**di Kecamatan Semanding Tahun 2015**

| No                 | Dinas/Instansi                                       | Golongan |           |           |           | Jml        |
|--------------------|------------------------------------------------------|----------|-----------|-----------|-----------|------------|
|                    |                                                      | I        | II        | III       | IV        |            |
| (1)                | (2)                                                  | (3)      | (4)       | (5)       | (6)       | (7)        |
| 1                  | Kecamatan <sup>1)</sup>                              | 1        | 22        | 12        | 2         | 37         |
| 2                  | Kelurahan                                            | -        | 8         | 11        | -         | 19         |
| 3                  | UPTD Dikpora                                         | -        | 4         | 5         | 8         | 17         |
| 4                  | KUA                                                  | -        | 1         | 6         | -         | 7          |
| 5                  | Puskesmas                                            | -        | 18        | 29        | 2         | 49         |
| 6                  | Badan Pusat Statistik                                | -        | -         | 1         | -         | 1          |
| 7                  | UPTD Pertanian                                       | -        | -         | 2         | -         | 2          |
| 8                  | UPTB Bappemas, Pemdes dan KB                         | -        | -         | 1         | 4         | 5          |
| 9                  | UPTD Pendapatan, Pengelola Keuangan dan Asset Daerah | -        | -         | 1         | -         | 1          |
| 10                 | UPTD Kependudukan dan Capil                          | -        | -         | 1         | -         | 1          |
| 11                 | UPTD Perekonmian dan Pariwisata <sup>2)</sup>        | -        | -         | -         | -         | -          |
| 12                 | UPTD Sosial dan Tenaga Kerja <sup>2)</sup>           | -        | -         | -         | -         | -          |
| 13                 | UPTD Pertambangan                                    | -        | -         | 1         | -         | 1          |
| 14                 | UPTB BPKP                                            | -        | -         | 3         | 1         | 4          |
| 15                 | POPT-PHP                                             | -        | -         | 1         | -         | 1          |
| 16                 | UPTD Pekerjaan Umum                                  | -        | 1         | 5         | -         | 6          |
| <b>Jumlah 2015</b> |                                                      | <b>1</b> | <b>54</b> | <b>79</b> | <b>17</b> | <b>151</b> |
| <b>Jumlah 2014</b> |                                                      | <b>4</b> | <b>56</b> | <b>78</b> | <b>16</b> | <b>154</b> |
| <b>Jumlah 2013</b> |                                                      | <b>3</b> | <b>61</b> | <b>76</b> | <b>13</b> | <b>153</b> |
| <b>Jumlah 2012</b> |                                                      | <b>3</b> | <b>54</b> | <b>67</b> | <b>12</b> | <b>136</b> |

**Sumber : Kantor Camat dan Dinas/Instansi di Kec. Semanding**

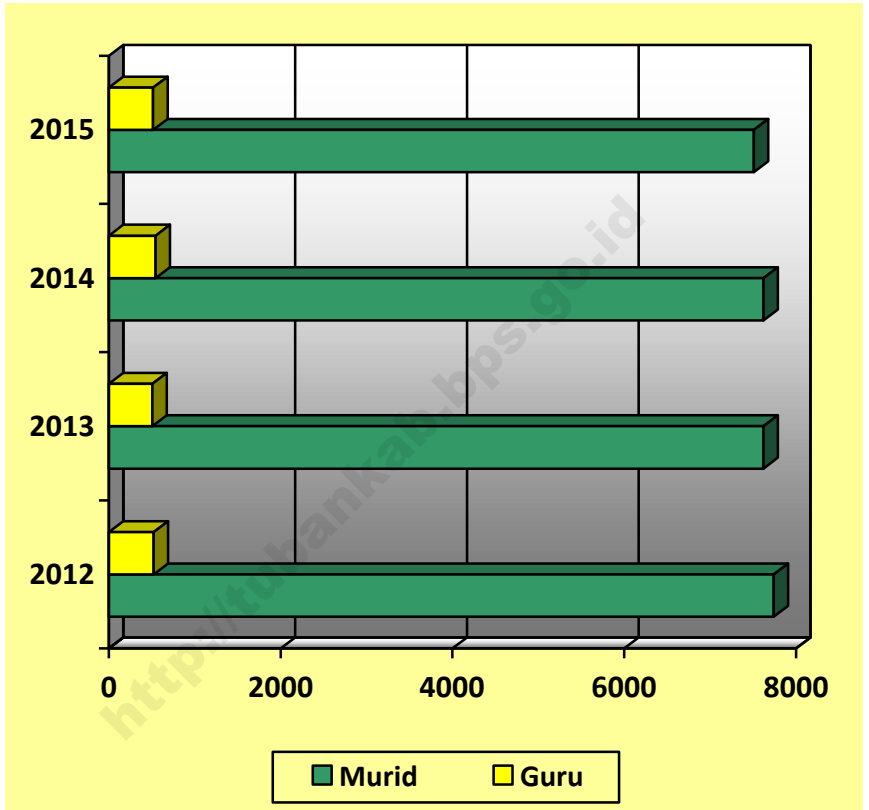
Catatan : <sup>1)</sup> Termasuk Sekretaris Desa

<sup>2)</sup> Dirangkap/masuk wilayah kerja Kepala UPTD Kecamatan Tuban

# SOSIAL

<http://tubankab.go.id>

**Grafik IV.1**  
**Jumlah Murid dan Guru SD Negeri**  
**di Kecamatan Semanding Tahun 2012 – 2015**



**Tabel IV. 1**  
**Banyaknya Sekolah Menurut Jenisnya**  
**di Kecamatan Semanding Tahun 2015**

| No                 | Desa/<br>Kelurahan | SD        |          | SLTP     |          | SLTA     |          |
|--------------------|--------------------|-----------|----------|----------|----------|----------|----------|
|                    |                    | Negeri    | Swasta   | Negeri   | Swasta   | Negeri   | Swasta   |
| (1)                | (2)                | (3)       | (4)      | (5)      | (6)      | (7)      | (8)      |
| 1                  | Ngino              | 2         | -        | -        | -        | -        | -        |
| 2                  | Bektiharjo         | 5         | -        | 1        | -        | -        | -        |
| 3                  | Sambongrejo        | 2         | -        | -        | -        | -        | -        |
| 4                  | Genaharjo          | 2         | -        | 1        | -        | -        | -        |
| 5                  | Gesing             | 1         | -        | -        | -        | -        | -        |
| 6                  | Tunah              | 3         | 1        | -        | 1        | -        | -        |
| 7                  | Kowang             | 2         | 1        | -        | 1        | -        | -        |
| 8                  | Penambangan        | 3         | 1        | 1        | -        | -        | -        |
| 9                  | Semanding          | 1         | -        | -        | 1        | 1        | -        |
| 10                 | Pr. Wetan          | 1         | -        | -        | -        | -        | -        |
| 11                 | Pr. Kulon          | 7         | -        | 1        | -        | -        | -        |
| 12                 | Jadi               | 4         | -        | -        | -        | -        | -        |
| 13                 | Boto               | 1         | -        | -        | -        | -        | -        |
| 14                 | Tegalagung         | 2         | -        | -        | -        | -        | -        |
| 15                 | Bejagung           | 2         | 1        | -        | 1        | -        | 1        |
| 16                 | Gedongombo         | 6         | 1        | -        | 1        | 2        | 2        |
| 17                 | Karang             | 1         | -        | -        | -        | -        | -        |
| <b>Jumlah 2015</b> |                    | <b>45</b> | <b>5</b> | <b>4</b> | <b>5</b> | <b>3</b> | <b>1</b> |
| <b>Jumlah 2014</b> |                    | <b>48</b> | <b>5</b> | <b>4</b> | <b>5</b> | <b>3</b> | <b>5</b> |
| <b>Jumlah 2013</b> |                    | <b>48</b> | <b>5</b> | <b>4</b> | <b>5</b> | <b>3</b> | <b>5</b> |
| <b>Jumlah 2012</b> |                    | <b>48</b> | <b>5</b> | <b>3</b> | <b>5</b> | <b>3</b> | <b>5</b> |

Sumber : UPTD Dikpora Kec. Semanding dan Dinas Dikpora Kab. Tuban

Catatan : SDN IV dan SDN V Bektiharjo, SDN I dan SDN II Semanding marger/bergabung

**Tabel IV. 2**  
**Banyaknya Murid Menurut Jenis Sekolah**  
**di Kecamatan Semanding Tahun 2015**

| No                 | Desa/<br>Kelurahan | SD           |            | SLTP         |            | SLTA         |              |
|--------------------|--------------------|--------------|------------|--------------|------------|--------------|--------------|
|                    |                    | Negeri       | Swasta     | Negeri       | Swasta     | Negeri       | Swasta       |
| (1)                | (2)                | (3)          | (4)        | (5)          | (6)        | (7)          | (8)          |
| 1                  | Ngino              | 228          | -          | -            | -          | -            | -            |
| 2                  | Bektiharjo         | 897          | -          | 295          | -          | -            | -            |
| 3                  | Sambongrejo        | 234          | -          | -            | -          | -            | -            |
| 4                  | Genaharjo          | 318          | -          | 405          | -          | -            | -            |
| 5                  | Gesing             | 165          | -          | -            | -          | -            | -            |
| 6                  | Tunah              | 424          | 80         | -            | 150        | -            | -            |
| 7                  | Kowang             | 308          | 258        | -            | 150        | -            | -            |
| 8                  | Penambangan        | 423          | 14         | 717          | -          | -            | -            |
| 9                  | Semanding          | 282          | -          | -            | -          | 452          | -            |
| 10                 | Pr. Wetan          | 94           | -          | -            | -          | -            | -            |
| 11                 | Pr. Kulon          | 1.460        | -          | 351          | -          | -            | -            |
| 12                 | Jadi               | 626          | -          | -            | -          | -            | -            |
| 13                 | Boto               | 111          | -          | -            | -          | -            | -            |
| 14                 | Tegalagung         | 289          | -          | -            | -          | -            | -            |
| 15                 | Bejagung           | 277          | 144        | -            | 376        | -            | 157          |
| 16                 | Gedongombo         | 1.317        | 126        | -            | 99         | 1.819        | 904          |
| 17                 | Karang             | 55           | -          | -            | -          | -            | -            |
| <b>Jumlah 2015</b> |                    | <b>7508</b>  | <b>622</b> | <b>1768</b>  | <b>775</b> | <b>2271</b>  | <b>1.061</b> |
| <b>Jumlah 2014</b> |                    | <b>7.619</b> | <b>594</b> | <b>1.716</b> | <b>794</b> | <b>2.291</b> | <b>1.068</b> |
| <b>Jumlah 2013</b> |                    | <b>7.739</b> | <b>587</b> | <b>1.678</b> | <b>734</b> | <b>2.291</b> | <b>981</b>   |
| <b>Jumlah 2012</b> |                    | <b>7.910</b> | <b>548</b> | <b>1.512</b> | <b>734</b> | <b>2.065</b> | <b>778</b>   |

Sumber : UPTD Dikpora Kec. Semanding dan Dinas Dikpora Kab. Tuban

Catatan : SDN IV dan SDN V Bektiharjo, SDN I dan SDN II Semanding marger/bergabung

**Tabel IV. 3**  
**Banyaknya Guru Menurut Jenis Sekolah**  
**Di Kecamatan Semanding Tahun 2015**

| No                 | Desa/<br>Kelurahan | SD         |           | SLTP       |            | SLTA       |            |
|--------------------|--------------------|------------|-----------|------------|------------|------------|------------|
|                    |                    | Negeri     | Swasta    | Negeri     | Swasta     | Negeri     | Swasta     |
| (1)                | (2)                | (3)        | (4)       | (5)        | (6)        | (7)        | (8)        |
| 1                  | Ngino              | 22         | -         | -          | -          | -          | -          |
| 2                  | Bektiharjo         | 59         | -         | 19         | -          | -          | -          |
| 3                  | Sambongrejo        | 22         | -         | -          | -          | -          | -          |
| 4                  | Genaharjo          | 21         | -         | 28         | -          | -          | -          |
| 5                  | Gesing             | 9          | -         | -          | -          | -          | -          |
| 6                  | Tunah              | 29         | 9         | -          | 21         | -          | -          |
| 7                  | Kowang             | 21         | 14        | -          | 19         | -          | -          |
| 8                  | Penambangan        | 31         | 7         | 40         | -          | -          | -          |
| 9                  | Semanding          | 20         | -         | -          | -          | 36         | -          |
| 10                 | Pr. Wetan          | 13         | -         | -          | -          | -          | -          |
| 11                 | Pr. Kulon          | 85         | -         | 22         | -          | -          | -          |
| 12                 | Jadi               | 42         | -         | -          | -          | -          | -          |
| 13                 | Boto               | 13         | -         | -          | -          | -          | -          |
| 14                 | Tegalagung         | 22         | -         | -          | -          | -          | -          |
| 15                 | Bejagung           | 25         | 25        | -          | 30         | -          | 20         |
| 16                 | Gedongombo         | 70         | 9         | -          | 17         | 125        | 58         |
| 17                 | Karang             | 12         | -         | -          | -          | -          | -          |
| <b>Jumlah 2015</b> |                    | <b>516</b> | <b>64</b> | <b>109</b> | <b>87</b>  | <b>161</b> | <b>78</b>  |
| <b>Jumlah 2014</b> |                    | <b>543</b> | <b>61</b> | <b>104</b> | <b>105</b> | <b>162</b> | <b>108</b> |
| <b>Jumlah 2013</b> |                    | <b>506</b> | <b>49</b> | <b>106</b> | <b>99</b>  | <b>153</b> | <b>109</b> |
| <b>Jumlah 2012</b> |                    | <b>520</b> | <b>48</b> | <b>98</b>  | <b>87</b>  | <b>151</b> | <b>88</b>  |

Sumber : UPTD Dikpora Kec. Semanding dan Dinas Dikpora Kab. Tuban

Catatan : SDN IV dan SDN V Bektiharjo, SDN I dan SDN II Semanding marger/bergabung

**Tabel IV. 4**  
**Rasio Guru Dan Murid SD Negeri Menurut Desa/Kelurahan**  
**di Kecamatan Semanding Tahun 2015**

| No                 | Desa/ Kelurahan | Jumlah       |            | Rasio     |
|--------------------|-----------------|--------------|------------|-----------|
|                    |                 | Murid        | Guru       |           |
| (1)                | (2)             | (3)          | (4)        | (5)       |
| 1                  | Ngino           | 228          | 22         | 10        |
| 2                  | Bektiharjo      | 897          | 59         | 15        |
| 3                  | Sambongrejo     | 234          | 22         | 11        |
| 4                  | Genaharjo       | 318          | 21         | 15        |
| 5                  | Gesing          | 165          | 9          | 18        |
| 6                  | Tunah           | 424          | 29         | 15        |
| 7                  | Kowang          | 308          | 21         | 15        |
| 8                  | Penambangan     | 423          | 31         | 14        |
| 9                  | Semanding       | 282          | 20         | 14        |
| 10                 | Pr. Wetan       | 94           | 13         | 7         |
| 11                 | Pr. Kulon       | 1.460        | 85         | 17        |
| 12                 | Jadi            | 626          | 42         | 15        |
| 13                 | Boto            | 111          | 13         | 8         |
| 14                 | Tegalagung      | 289          | 22         | 13        |
| 15                 | Bejagung        | 277          | 25         | 11        |
| 16                 | Gedongombo      | 1.317        | 70         | 19        |
| 17                 | Karang          | 55           | 12         | 5         |
| <b>Jumlah 2015</b> |                 | <b>7.508</b> | <b>516</b> | <b>14</b> |
| <b>Jumlah 2014</b> |                 | <b>7.619</b> | <b>543</b> | <b>14</b> |
| <b>Jumlah 2013</b> |                 | <b>7.739</b> | <b>506</b> | <b>15</b> |
| <b>Jumlah 2012</b> |                 | <b>7.910</b> | <b>520</b> | <b>15</b> |

**Sumber : UPTD Dikpora Kec. Semanding dan Dinas Dikpora Kab. Tuban**

**Tabel IV. 5**  
**Rasio Guru Dan Murid SLTP Negeri Menurut Desa/Kelurahan**  
**di Kecamatan Semanding Tahun 2015**

| No                 | Desa/ Kelurahan | Jumlah       |            | Rasio     |
|--------------------|-----------------|--------------|------------|-----------|
|                    |                 | Murid        | Guru       |           |
| (1)                | (2)             | (3)          | (4)        | (5)       |
| 1                  | Ngino           | -            | -          | -         |
| 2                  | Bektiharjo      | 295          | 19         | <b>15</b> |
| 3                  | Sambongrejo     | -            | -          | -         |
| 4                  | Genaharjo       | 405          | 28         | <b>14</b> |
| 5                  | Gesing          | -            | -          | -         |
| 6                  | Tunah           | -            | -          | -         |
| 7                  | Kowang          | -            | -          | -         |
| 8                  | Penambangan     | 717          | 40         | <b>18</b> |
| 9                  | Semanding       | -            | -          | -         |
| 10                 | Pr. Wetan       | -            | -          | -         |
| 11                 | Pr. Kulon       | 351          | 22         | <b>16</b> |
| 12                 | Jadi            | -            | -          | -         |
| 13                 | Boto            | -            | -          | -         |
| 14                 | Tegalagung      | -            | -          | -         |
| 15                 | Bejagung        | -            | -          | -         |
| 16                 | Gedongombo      | -            | -          | -         |
| 17                 | Karang          | -            | -          | -         |
| <b>Jumlah 2015</b> |                 | <b>1.768</b> | <b>109</b> | <b>16</b> |
| <b>Jumlah 2014</b> |                 | <b>1.716</b> | <b>104</b> | <b>16</b> |
| <b>Jumlah 2013</b> |                 | <b>1.678</b> | <b>106</b> | <b>16</b> |
| <b>Jumlah 2012</b> |                 | <b>1.512</b> | <b>98</b>  | <b>15</b> |

**Sumber : UPTD Dikpora Kec. Semanding dan Dinas Dikpora Kab. Tuban**



**Tabel IV. 6**  
**Rasio Guru Dan Murid SLTA Negeri Menurut Desa/Kelurahan**  
**di Kecamatan Semanding Tahun 2015**

| No                 | Desa/ Kelurahan | Jumlah       |            | Rasio     |
|--------------------|-----------------|--------------|------------|-----------|
|                    |                 | Murid        | Guru       |           |
| (1)                | (2)             | (3)          | (4)        | (5)       |
| 1                  | Ngino           | -            | -          | -         |
| 2                  | Bektiharjo      | -            | -          | -         |
| 3                  | Sambongrejo     | -            | -          | -         |
| 4                  | Genaharjo       | -            | -          | -         |
| 5                  | Gesing          | -            | -          | -         |
| 6                  | Tunah           | -            | -          | -         |
| 7                  | Kowang          | -            | -          | -         |
| 8                  | Penambangan     | -            | -          | -         |
| 9                  | Semanding       | 452          | 36         | 13        |
| 10                 | Pr. Wetan       | -            | -          | -         |
| 11                 | Pr. Kulon       | -            | -          | -         |
| 12                 | Jadi            | -            | -          | -         |
| 13                 | Boto            | -            | -          | -         |
| 14                 | Tegalagung      | -            | -          | -         |
| 15                 | Bejagung        | -            | -          | -         |
| 16                 | Gedongombo      | 1.819        | 125        | 15        |
| 17                 | Karang          | -            | -          | -         |
| <b>Jumlah 2015</b> |                 | <b>2.271</b> | <b>161</b> | <b>14</b> |
| <b>Jumlah 2014</b> |                 | <b>2.291</b> | <b>162</b> | <b>14</b> |
| <b>Jumlah 2013</b> |                 | <b>2.291</b> | <b>153</b> | <b>15</b> |
| <b>Jumlah 2012</b> |                 | <b>2.065</b> | <b>151</b> | <b>14</b> |

**Sumber : UPTD Dikpora Kec. Semanding dan Dinas Dikpora Kab. Tuban**

**Tabel IV. 7**  
**Rasio Guru Dan Murid SD Swasta Menurut Desa/Kelurahan**  
**di Kecamatan Semanding Tahun 2015**

| No                 | Desa/ Kelurahan | Jumlah     |           | Rasio     |
|--------------------|-----------------|------------|-----------|-----------|
|                    |                 | Murid      | Guru      |           |
| (1)                | (2)             | (3)        | (4)       | (5)       |
| 1                  | Ngino           | -          | -         | -         |
| 2                  | Bektiharjo      | -          | -         | -         |
| 3                  | Sambongrejo     | -          | -         | -         |
| 4                  | Genaharjo       | -          | -         | -         |
| 5                  | Gesing          | -          | -         | -         |
| 6                  | Tunah           | 80         | 9         | 9         |
| 7                  | Kowang          | 258        | 14        | 18        |
| 8                  | Penambangan     | 14         | 7         | 2         |
| 9                  | Semanding       | -          | -         | -         |
| 10                 | Pr. Wetan       | -          | -         | -         |
| 11                 | Pr. Kulon       | -          | -         | -         |
| 12                 | Jadi            | -          | -         | -         |
| 13                 | Boto            | -          | -         | -         |
| 14                 | Tegalagung      | -          | -         | -         |
| 15                 | Bejagung        | 144        | 25        | 6         |
| 16                 | Gedongombo      | 126        | 9         | 14        |
| 17                 | Karang          | -          | -         | -         |
| <b>Jumlah 2015</b> |                 | <b>622</b> | <b>64</b> | <b>10</b> |
| <b>Jumlah 2014</b> |                 | <b>594</b> | <b>61</b> | <b>10</b> |
| <b>Jumlah 2013</b> |                 | <b>587</b> | <b>49</b> | <b>12</b> |
| <b>Jumlah 2012</b> |                 | <b>548</b> | <b>48</b> | <b>10</b> |

**Sumber : UPTD Dikpora Kec. Semanding dan Dinas Dikpora Kab. Tuban**

**Tabel IV. 8**  
**Rasio Guru Dan Murid SLTP Swasta Menurut Desa/Kelurahan**  
**di Kecamatan Semanding Tahun 2015**

| No                 | Desa/ Kelurahan | Jumlah     |            | Rasio    |
|--------------------|-----------------|------------|------------|----------|
|                    |                 | Murid      | Guru       |          |
| (1)                | (2)             | (3)        | (4)        | (5)      |
| 1                  | Ngino           | -          | -          | -        |
| 2                  | Bektiharjo      | -          | -          | -        |
| 3                  | Sambongrejo     | -          | -          | -        |
| 4                  | Genaharjo       | -          | -          | -        |
| 5                  | Gesing          | -          | -          | -        |
| 6                  | Tunah           | 150        | 21         | 7        |
| 7                  | Kowang          | 150        | 19         | 8        |
| 8                  | Penambangan     | -          | -          | -        |
| 9                  | Semanding       | -          | -          | -        |
| 10                 | Pr. Wetan       | -          | -          | -        |
| 11                 | Pr. Kulon       | -          | -          | -        |
| 12                 | Jadi            | -          | -          | -        |
| 13                 | Boto            | -          | -          | -        |
| 14                 | Tegalagung      | -          | -          | -        |
| 15                 | Bejagung        | 376        | 30         | 13       |
| 16                 | Gedongombo      | 99         | 17         | 6        |
| 17                 | Karang          | -          | -          | -        |
| <b>Jumlah 2015</b> |                 | <b>775</b> | <b>87</b>  | <b>9</b> |
| <b>Jumlah 2014</b> |                 | <b>794</b> | <b>105</b> | <b>8</b> |
| <b>Jumlah 2013</b> |                 | <b>734</b> | <b>99</b>  | <b>7</b> |
| <b>Jumlah 2012</b> |                 | <b>734</b> | <b>87</b>  | <b>8</b> |

**Sumber : UPTD Dikpora Kec. Semanding dan Dinas Dikpora Kab. Tuban**

**Tabel IV. 9**  
**Rasio Guru Dan Murid SLTA Swasta Menurut Desa/Kelurahan**  
**di Kecamatan Semanding Tahun 2015**

| No                 | Desa/ Kelurahan | Jumlah       |            | Rasio     |
|--------------------|-----------------|--------------|------------|-----------|
|                    |                 | Murid        | Guru       |           |
| (1)                | (2)             | (3)          | (4)        | (5)       |
| 1                  | Ngino           | -            | -          | -         |
| 2                  | Bektiharjo      | -            | -          | -         |
| 3                  | Sambongrejo     | -            | -          | -         |
| 4                  | Genaharjo       | -            | -          | -         |
| 5                  | Gesing          | -            | -          | -         |
| 6                  | Tunah           | -            | -          | -         |
| 7                  | Kowang          | -            | -          | -         |
| 8                  | Penambangan     | -            | -          | -         |
| 9                  | Semanding       | -            | -          | -         |
| 10                 | Pr. Wetan       | -            | -          | -         |
| 11                 | Pr. Kulon       | -            | -          | -         |
| 12                 | Jadi            | -            | -          | -         |
| 13                 | Boto            | -            | -          | -         |
| 14                 | Tegalagung      | -            | -          | -         |
| 15                 | Bejagung        | 157          | 20         | 8         |
| 16                 | Gedongombo      | 904          | 58         | 16        |
| 17                 | Karang          | -            | -          | -         |
| <b>Jumlah 2015</b> |                 | <b>1.061</b> | <b>78</b>  | <b>14</b> |
| <b>Jumlah 2014</b> |                 | <b>1.068</b> | <b>108</b> | <b>10</b> |
| <b>Jumlah 2013</b> |                 | <b>981</b>   | <b>109</b> | <b>9</b>  |
| <b>Jumlah 2012</b> |                 | <b>778</b>   | <b>88</b>  | <b>9</b>  |

**Sumber : UPTD Dikpora Kec. Semanding dan Dinas Dikpora Kab. Tuban**

**Tabel IV. 10**  
**Banyaknya Sarana Kesehatan Menurut Jenisnya**  
**di Kecamatan Semanding Tahun 2015**

| No                 | Jenis Sarana       | Jumlah    |
|--------------------|--------------------|-----------|
| (1)                | (2)                | (3)       |
| 1                  | RSU Pemerintah     | -         |
| 2                  | RSU Swasta *)      | -         |
| 3                  | RS Bersalin        | -         |
| 4                  | Puskesmas          | 2         |
| 5                  | Puskesmas Pembantu | 3         |
| 6                  | BKIA               | 1         |
| 7                  | Balai Pengobatan   | 1         |
| 8                  | Pos Kesehatan      | -         |
| 9                  | Apotek             | 1         |
| 10                 | Toko Obat Berijin  | -         |
| 11                 | Laboratorium       | -         |
| 12                 | Polindes           | 16        |
| <b>Jumlah 2015</b> |                    | <b>24</b> |
| <b>Jumlah 2014</b> |                    | <b>25</b> |
| <b>Jumlah 2013</b> |                    | <b>25</b> |
| <b>Jumlah 2012</b> |                    | <b>24</b> |

**Sumber : Puskesmas Semanding dan Wire**

**Catatan : \*) RSU Medika Mulya (secara administrasi) masuk Kel. Sidorejo Kec. Tuban**

**Tabel IV. 11**  
**Banyaknya Tenaga Kesehatan Menurut Jenisnya**  
**di Kecamatan Semanding Tahun 2015**

| No                 | Jenis Tenaga Kesehatan | Jumlah    |
|--------------------|------------------------|-----------|
| (1)                | (2)                    | (3)       |
| 1                  | Dokter Spesialis       | -         |
| 2                  | Dokter Umum            | 6         |
| 3                  | Dokter Gigi            | 3         |
| 4                  | Bidan                  | 26        |
| 5                  | Perawat Kesehatan      | 8         |
| 6                  | Perawat Gigi           | 2         |
| 7                  | SPK/C                  | 1         |
| 8                  | SPK/U                  | -         |
| 9                  | Sanitasi               | 1         |
| 10                 | Pengatur Analisis      | 1         |
| 11                 | Pengatur Gizi          | 2         |
| 12                 | Asisten Apoteker       | 2         |
| 13                 | Juru Kesehatan         | -         |
| 14                 | Pekarya Kesehatan      | 2         |
| 15                 | Dukun Bayi             | 32        |
| 16                 | Paramedis Lainnya      | 4         |
| <b>Jumlah 2015</b> |                        | <b>89</b> |
| <b>Jumlah 2014</b> |                        | <b>89</b> |
| <b>Jumlah 2013</b> |                        | <b>88</b> |
| <b>Jumlah 2012</b> |                        | <b>77</b> |

**Sumber : Puskesmas Semanding dan Wire**

**Tabel IV. 12**  
**Banyaknya Kasus Penyakit Menurut Jenisnya**  
**di Puskesmas Semanding Tahun 2015**

| No                 | Jenis Penyakit                              | Jumlah        |
|--------------------|---------------------------------------------|---------------|
| (1)                | (2)                                         | (3)           |
| 1                  | Inf. akut lain pada Saluran Pernafasan atas | 1.493         |
| 2                  | Gastritis                                   | 759           |
| 3                  | Gout                                        | 479           |
| 4                  | Hipertensi                                  | 456           |
| 5                  | Febris                                      | 255           |
| 6                  | Diare                                       | 211           |
| 7                  | TB paru BTA (+)                             | 183           |
| 8                  | Asma                                        | 135           |
| 9                  | Nyeri Kepala                                | 168           |
| 10                 | TB paru BTA (-)                             | 130           |
| 11                 | DM                                          | 128           |
| 12                 | Penyakit Kulit Karena Jamur                 | 120           |
| 13                 | Jaringan Pengikat                           | 128           |
| 14                 | Alergi                                      | 196           |
| 15                 | Konjungtivitis                              | 59            |
| <b>Jumlah 2015</b> |                                             | <b>4.900</b>  |
| <b>Jumlah 2014</b> |                                             | <b>12.761</b> |
| <b>Jumlah 2013</b> |                                             | <b>10.134</b> |
| <b>Jumlah 2012</b> |                                             | <b>9.829</b>  |

**Sumber : Puskesmas Semanding**

**Tabel IV. 13**  
**Banyaknya Kasus Penyakit Menurut Jenisnya**  
**di Puskesmas Wire Tahun 2015**

| No                 | Jenis Penyakit                       | Jumlah        |
|--------------------|--------------------------------------|---------------|
| (1)                | (2)                                  | (3)           |
| 1                  | Infeksi Akut pada Saluran Pernafasan | 1.765         |
| 2                  | Penyakit Sistem Otot dan Jaringan    | 481           |
| 3                  | Penyakit Mata                        | 255           |
| 4                  | Diare                                | 207           |
| 5                  | Penyakit/Infeksi Kulit               | 207           |
| 6                  | Desentri                             | 19            |
| 7                  | Penglihatan Kurang                   | 59            |
| 8                  | Pneumonia                            | 123           |
| 9                  | Bronchitis                           | 27            |
| 10                 | Stomatitis                           | 18            |
| 11                 | Difisiensi Vitamin Lainnya           | 24            |
| 12                 | Gastritis                            | 760           |
| 13                 | Lainnya                              | 6.681         |
| <b>Jumlah 2015</b> |                                      | <b>10.626</b> |
| <b>Jumlah 2014</b> |                                      | <b>6.586</b>  |
| <b>Jumlah 2013</b> |                                      | <b>6.885</b>  |
| <b>Jumlah 2012</b> |                                      | <b>5.574</b>  |

**Sumber : Puskesmas Wire**



**Tabel IV. 14**  
**Banyaknya Balita yang diimunisasi Menurut Desa/Kelurahan**  
**di Kecamatan Semanding Tahun 2015**

| No                 | Desa/Kelurahan | BCG          | DPT          |              |              | Campak       |
|--------------------|----------------|--------------|--------------|--------------|--------------|--------------|
|                    |                |              | I            | II           | III          |              |
| (1)                | (2)            | (3)          | (4)          | (5)          | (6)          | (7)          |
| 1                  | Ngino          | 35           | 42           | 41           | 38           | 44           |
| 2                  | Bektiharjo     | 141          | 131          | 142          | 137          | 128          |
| 3                  | Sambongrejo    | 33           | 26           | 35           | 35           | 33           |
| 4                  | Genaharjo      | 66           | 78           | 82           | 80           | 83           |
| 5                  | Gesing         | 31           | 28           | 28           | 26           | 26           |
| 6                  | Tunah          | 65           | 67           | 77           | 67           | 97           |
| 7                  | Kowang         | 74           | 73           | 71           | 77           | 74           |
| 8                  | Penambangan    | 82           | 77           | 70           | 88           | 81           |
| 9                  | Semanding      | 47           | 46           | 50           | 46           | 45           |
| 10                 | Pr. Wetan      | 22           | 15           | 15           | 22           | 26           |
| 11                 | Pr. Kulon      | 183          | 166          | 163          | 181          | 165          |
| 12                 | Jadi           | 128          | 125          | 111          | 113          | 114          |
| 13                 | Boto           | 29           | 27           | 30           | 32           | 25           |
| 14                 | Tegalagung     | 46           | 59           | 58           | 46           | 54           |
| 15                 | Bejagung       | 76           | 78           | 77           | 85           | 63           |
| 16                 | Gedongombo     | 301          | 300          | 309          | 323          | 329          |
| 17                 | Karang         | 96           | 98           | 100          | 106          | 110          |
| <b>Jumlah 2015</b> |                | <b>1455</b>  | <b>1436</b>  | <b>1459</b>  | <b>1502</b>  | <b>1497</b>  |
| <b>Jumlah 2014</b> |                | <b>1.430</b> | <b>1.458</b> | <b>1.440</b> | <b>1.398</b> | <b>1.281</b> |
| <b>Jumlah 2013</b> |                | <b>1.518</b> | <b>1.573</b> | <b>1.546</b> | <b>1.577</b> | <b>1.615</b> |
| <b>Jumlah 2012</b> |                | <b>1.624</b> | <b>1.647</b> | <b>1.622</b> | <b>1.614</b> | <b>1.607</b> |

Sumber : Puskesmas Semanding dan Wire

Lanjutan Tabel IV. 14

| No                 | Desa/Kelurahan | POLIO        |              |              |              |
|--------------------|----------------|--------------|--------------|--------------|--------------|
|                    |                | I            | II           | III          | IV           |
| (1)                | (2)            | (8)          | (9)          | (10)         | (11)         |
| 1                  | Ngino          | 32           | 41           | 38           | 36           |
| 2                  | Bektiharjo     | 141          | 131          | 112          | 137          |
| 3                  | Sambongrejo    | 29           | 27           | 45           | 29           |
| 4                  | Genaharjo      | 62           | 75           | 73           | 79           |
| 5                  | Gesing         | 31           | 28           | 27           | 26           |
| 6                  | Tunah          | 65           | 69           | 77           | 67           |
| 7                  | Kowang         | 73           | 63           | 74           | 77           |
| 8                  | Penambangan    | 82           | 77           | 70           | 88           |
| 9                  | Semanding      | 47           | 46           | 50           | 46           |
| 10                 | Pr. Wetan      | 22           | 15           | 15           | 22           |
| 11                 | Pr. Kulon      | 183          | 166          | 163          | 181          |
| 12                 | Jadi           | 128          | 125          | 111          | 113          |
| 13                 | Boto           | 29           | 27           | 30           | 32           |
| 14                 | Tegalagung     | 46           | 59           | 58           | 46           |
| 15                 | Bejagung       | 76           | 78           | 77           | 85           |
| 16                 | Gedongombo     | 301          | 307          | 310          | 323          |
| 17                 | Karang         | 91           | 80           | 96           | 106          |
| <b>Jumlah 2015</b> |                | <b>1.438</b> | <b>1.414</b> | <b>1.456</b> | <b>1.493</b> |
| <b>Jumlah 2014</b> |                | <b>1.451</b> | <b>1.469</b> | <b>1.434</b> | <b>1.429</b> |
| <b>Jumlah 2013</b> |                | <b>1.451</b> | <b>1.469</b> | <b>1.434</b> | <b>1.429</b> |
| <b>Jumlah 2012</b> |                | <b>1.451</b> | <b>1.469</b> | <b>1.434</b> | <b>1.429</b> |

Sumber : Puskesmas Semanding dan Wire

Lanjutan Tabel IV. 14

| No                 | Desa/Kelurahan | HEPATITIS    |              |              |
|--------------------|----------------|--------------|--------------|--------------|
|                    |                | I            | II           | III          |
| (1)                | (2)            | (12)         | (13)         | (14)         |
| 1                  | Ngino          | 42           | 41           | 38           |
| 2                  | Bektiharjo     | 131          | 142          | 137          |
| 3                  | Sambongrejo    | 26           | 35           | 35           |
| 4                  | Genaharjo      | 78           | 82           | 80           |
| 5                  | Gesing         | 28           | 28           | 26           |
| 6                  | Tunah          | 67           | 77           | 67           |
| 7                  | Kowang         | 73           | 71           | 77           |
| 8                  | Penambangan    | 77           | 70           | 88           |
| 9                  | Semanding      | 46           | 50           | 46           |
| 10                 | Pr. Wetan      | 15           | 15           | 22           |
| 11                 | Pr. Kulon      | 166          | 163          | 181          |
| 12                 | Jadi           | 125          | 111          | 113          |
| 13                 | Boto           | 27           | 30           | 32           |
| 14                 | Tegalagung     | 50           | 58           | 46           |
| 15                 | Bejagung       | 78           | 77           | 85           |
| 16                 | Gedongombo     | 300          | 309          | 323          |
| 17                 | Karang         | 98           | 100          | 106          |
| <b>Jumlah 2015</b> |                | <b>1.427</b> | <b>1.459</b> | <b>1.502</b> |
| <b>Jumlah 2014</b> |                | <b>1.458</b> | <b>1.440</b> | <b>1.446</b> |
| <b>Jumlah 2013</b> |                | <b>1.472</b> | <b>1.530</b> | <b>1.497</b> |
| <b>Jumlah 2012</b> |                | <b>1.573</b> | <b>1.546</b> | <b>1.577</b> |

Sumber : Puskesmas Semanding dan Wire

**Tabel IV. 15**  
**Banyaknya Dukun Bayi**  
**di Kecamatan Semanding Tahun 2015**

| No                 | Desa/Kelurahan | Terlatih  | Tidak Terlatih | Jumlah    |
|--------------------|----------------|-----------|----------------|-----------|
| (1)                | (2)            | (3)       | (4)            | (5)       |
| 1                  | Ngino          | 1         | -              | 1         |
| 2                  | Bektiharjo     | 5         | -              | 5         |
| 3                  | Sambongrejo    | 3         | -              | 3         |
| 4                  | Genaharjo      | -         | -              | -         |
| 5                  | Gesing         | 1         | -              | 1         |
| 6                  | Tunah          | 1         | -              | 1         |
| 7                  | Kowang         | 1         | -              | 1         |
| 8                  | Penambangan    | 2         | -              | 2         |
| 9                  | Semanding      | 1         | -              | 1         |
| 10                 | Pr. Wetan      | -         | -              | -         |
| 11                 | Pr. Kulon      | 4         | 1              | 5         |
| 12                 | Jadi           | 2         | 1              | 3         |
| 13                 | Boto           | -         | -              | -         |
| 14                 | Tegalagung     | 1         | -              | 1         |
| 15                 | Bejagung       | -         | -              | -         |
| 16                 | Gedongombo     | 1         | -              | 1         |
| 17                 | Karang         | -         | -              | -         |
| <b>Jumlah 2015</b> |                | <b>23</b> | <b>2</b>       | <b>25</b> |
| <b>Jumlah 2014</b> |                | <b>28</b> | <b>4</b>       | <b>32</b> |
| <b>Jumlah 2013</b> |                | <b>32</b> | <b>5</b>       | <b>37</b> |
| <b>Jumlah 2012</b> |                | <b>32</b> | <b>5</b>       | <b>37</b> |

**Sumber : Puskesmas Semanding dan Wire**

**Tabel IV. 16**  
**Banyaknya Akseptor KB Aktif Menurut Jenis Metode Kontrasepsi**  
**di Kecamatan Semanding Tahun 2015**

| No                 | Desa/ Kelurahan | IUD        | PIL          | Kondom    | MOW        |
|--------------------|-----------------|------------|--------------|-----------|------------|
| (1)                | (2)             | (3)        | (4)          | (5)       | (6)        |
| 1                  | Ngino           | 51         | 20           | -         | 11         |
| 2                  | Bektiharjo      | 160        | 104          | -         | 33         |
| 3                  | Sambongrejo     | 50         | 37           | -         | 18         |
| 4                  | Genaharjo       | 28         | 16           | -         | 30         |
| 5                  | Gesing          | 50         | 96           | -         | 8          |
| 6                  | Tunah           | 47         | 29           | 1         | 20         |
| 7                  | Kowang          | 44         | 20           | -         | 31         |
| 8                  | Penambangan     | 35         | 63           | -         | 33         |
| 9                  | Semanding       | 37         | 26           | 5         | 27         |
| 10                 | Pr. Wetan       | 31         | 16           | 4         | 9          |
| 11                 | Pr. Kulon       | 82         | 102          | -         | 45         |
| 12                 | Jadi            | 27         | 80           | 6         | 10         |
| 13                 | Boto            | 12         | 6            | -         | 16         |
| 14                 | Tegalagung      | 22         | 33           | 2         | 22         |
| 15                 | Bejagung        | 38         | 29           | 2         | 26         |
| 16                 | Gedongombo      | 165        | 350          | 15        | 125        |
| 17                 | Karang          | 26         | 15           | -         | 38         |
| <b>Jumlah 2015</b> |                 | <b>905</b> | <b>1.042</b> | <b>35</b> | <b>502</b> |
| <b>Jumlah 2014</b> |                 | <b>823</b> | <b>1.040</b> | <b>43</b> | <b>423</b> |
| <b>Jumlah 2013</b> |                 | <b>883</b> | <b>1.105</b> | <b>43</b> | <b>355</b> |
| <b>Jumlah 2012</b> |                 | <b>870</b> | <b>1.282</b> | <b>49</b> | <b>404</b> |

**Sumber : UPTB Bappemas, Pemdes dan KB Kec. Semanding**

Lanjutan Tabel IV. 16

| No                 | Desa/ Kelurahan | MOP       | Suntik        | Implan       | Jumlah        |
|--------------------|-----------------|-----------|---------------|--------------|---------------|
| (1)                | (2)             | (7)       | (8)           | (9)          | (10)          |
| 1                  | Ngino           | -         | 325           | 67           | 474           |
| 2                  | Bektiharjo      | -         | 1.254         | 311          | 1.862         |
| 3                  | Sambongrejo     | -         | 331           | 88           | 524           |
| 4                  | Genaharjo       | 2         | 658           | 86           | 820           |
| 5                  | Gesing          | -         | 226           | 36           | 421           |
| 6                  | Tunah           | -         | 725           | 55           | 877           |
| 7                  | Kowang          | 3         | 654           | 94           | 846           |
| 8                  | Penambangan     | 1         | 676           | 74           | 882           |
| 9                  | Semanding       | 1         | 305           | 13           | 414           |
| 10                 | Pr. Wetan       | -         | 212           | 15           | 287           |
| 11                 | Pr. Kulon       | -         | 1.616         | 283          | 2.131         |
| 12                 | Jadi            | 1         | 1.171         | 185          | 1.480         |
| 13                 | Boto            | -         | 29            | 52           | 305           |
| 14                 | Tegalagung      | -         | 518           | 35           | 632           |
| 15                 | Bejagung        | 1         | 633           | 20           | 749           |
| 16                 | Gedongombo      | 7         | 1.898         | 152          | 2.712         |
| 17                 | Karang          | 3         | 691           | 14           | 801           |
| <b>Jumlah 2015</b> |                 | <b>19</b> | <b>11.922</b> | <b>1.580</b> | <b>16.217</b> |
| <b>Jumlah 2014</b> |                 | <b>19</b> | <b>11.890</b> | <b>1.155</b> | <b>15.393</b> |
| <b>Jumlah 2013</b> |                 | <b>14</b> | <b>11.752</b> | <b>1.025</b> | <b>15.177</b> |
| <b>Jumlah 2012</b> |                 | <b>13</b> | <b>11.713</b> | <b>985</b>   | <b>15.316</b> |

Sumber : UPTB Bappemas, Pemdes dan KB Kec. Semanding

**Tabel IV. 17**  
**Banyaknya Pencapaian Aseptor KB Lestari**  
**di Kecamatan Semanding Tahun 2015**

| No                 | Desa/ Kelurahan | PUS           | Pencapaian    | Persentase   |
|--------------------|-----------------|---------------|---------------|--------------|
| (1)                | (2)             | (3)           | (4)           | (5)          |
| 1                  | Ngino           | 627           | 474           | 75,59        |
| 2                  | Bektiharjo      | 2.493         | 1.862         | 74,7         |
| 3                  | Sambongrejo     | 696           | 524           | 75,28        |
| 4                  | Genaharjo       | 1.089         | 820           | 75,29        |
| 5                  | Gesing          | 554           | 421           | 75,99        |
| 6                  | Tunah           | 1.161         | 877           | 75,14        |
| 7                  | Kowang          | 1.129         | 846           | 74,93        |
| 8                  | Penambangan     | 1.178         | 882           | 74,87        |
| 9                  | Semanding       | 553           | 414           | 74,85        |
| 10                 | Pr. Wetan       | 378           | 287           | 75,92        |
| 11                 | Pr. Kulon       | 2.861         | 2.131         | 74,48        |
| 12                 | Jadi            | 1.957         | 1.480         | 75,62        |
| 13                 | Boto            | 409           | 305           | 74,57        |
| 14                 | Tegalagung      | 834           | 632           | 75,55        |
| 15                 | Bejagung        | 997           | 749           | 75,12        |
| 16                 | Gedongombo      | 3.582         | 2.712         | 75,71        |
| 17                 | Karang          | 1.069         | 801           | 74,92        |
| <b>Jumlah 2015</b> |                 | <b>21.570</b> | <b>16.217</b> | <b>75,18</b> |
| <b>Jumlah 2014</b> |                 | <b>20.851</b> | <b>15.393</b> | <b>73,82</b> |
| <b>Jumlah 2013</b> |                 | <b>20.562</b> | <b>15.177</b> | <b>73,81</b> |
| <b>Jumlah 2012</b> |                 | <b>20.826</b> | <b>15.330</b> | <b>73,61</b> |

**Sumber : UPTB Bappemas, Pemdes dan KB Kec. Semanding**

**Tabel IV. 18**  
**Banyaknya Pasangan Usia Subur (PUS) dan PUS yang Hamil**  
**di Kecamatan Semanding Tahun 2015**

| No                 | Desa/Kelurahan | PUS           | PUS Hamil  |
|--------------------|----------------|---------------|------------|
| (1)                | (2)            | (3)           | (4)        |
| 1                  | Ngino          | 359           | 13         |
| 2                  | Bektiharjo     | 2.493         | 17         |
| 3                  | Sambongrejo    | 696           | 23         |
| 4                  | Genaharjo      | 1.089         | 21         |
| 5                  | Gesing         | 554           | 13         |
| 6                  | Tunah          | 1.161         | 16         |
| 7                  | Kowang         | 1.129         | 21         |
| 8                  | Penambangan    | 1.178         | 23         |
| 9                  | Semanding      | 553           | 11         |
| 10                 | Pr. Wetan      | 378           | 8          |
| 11                 | Pr. Kulon      | 2.861         | 39         |
| 12                 | Jadi           | 1.957         | 28         |
| 13                 | Boto           | 409           | 3          |
| 14                 | Tegalagung     | 834           | 12         |
| 15                 | Bejagung       | 997           | 13         |
| 16                 | Gedongombo     | 3.582         | 86         |
| 17                 | Karang         | 1.069         | 27         |
| <b>Jumlah 2015</b> |                | <b>21.570</b> | <b>374</b> |
| <b>Jumlah 2014</b> |                | <b>20.851</b> | <b>420</b> |
| <b>Jumlah 2013</b> |                | <b>20.562</b> | <b>600</b> |
| <b>Jumlah 2012</b> |                | <b>20.826</b> | <b>570</b> |

**Sumber : UPTB Bappemas, Pemdes dan KB Kec. Semanding**



**Tabel IV. 19**  
**Banyaknya Pemeluk Agama**  
**di Kecamatan Semanding Tahun 2015**

| No                 | Desa/<br>Kelurahan | Islam          | Kristen    | Katholik   | Budha     | Hindu    | Khong Hu<br>Chu | Jumlah         |
|--------------------|--------------------|----------------|------------|------------|-----------|----------|-----------------|----------------|
| (1)                | (2)                | (3)            | (4)        | (5)        | (6)       | (7)      | (8)             | (9)            |
| 1                  | Ngino              | 3.186          | 9          | -          | -         | -        | -               | 2.713          |
| 2                  | Bektiharjo         | 12.774         | 15         | 2          | -         | -        | -               | 10.757         |
| 3                  | Sambongrejo        | 3.143          | 1          | -          | -         | -        | -               | 2.671          |
| 4                  | Genaharjo          | 5.062          | -          | -          | -         | -        | -               | 4.363          |
| 5                  | Gesing             | 3.075          | 9          | -          | -         | -        | -               | 2.769          |
| 6                  | Tunah              | 6.588          | -          | -          | -         | -        | -               | 5.394          |
| 7                  | Kowang             | 5.730          | 2          | -          | 13        | 1        | -               | 4.880          |
| 8                  | Penambangan        | 6.743          | 26         | 4          | -         | -        | -               | 5.707          |
| 9                  | Semanding          | 3.466          | 43         | 2          | -         | -        | -               | 3.023          |
| 10                 | Pr. Wetan          | 2.177          | 7          | -          | -         | -        | -               | 1.865          |
| 11                 | Pr. Kulon          | 16.607         | 127        | 6          | -         | -        | -               | 14.436         |
| 12                 | Jadi               | 10.606         | 16         | -          | -         | -        | -               | 8.260          |
| 13                 | Boto               | 1.993          | 1          | 1          | -         | -        | -               | 1.824          |
| 14                 | Tegalagung         | 4.386          | 29         | 9          | -         | -        | 3               | 3.881          |
| 15                 | Bejagung           | 5.146          | 38         | 4          | -         | -        | -               | 4.436          |
| 16                 | Gedongombo         | 20.692         | 207        | 100        | 17        | 4        | 12              | 18.158         |
| 17                 | Karang             | 6.881          | 234        | 80         | 14        | 1        | 3               | 6.199          |
| <b>Jumlah 2015</b> |                    | <b>118.255</b> | <b>764</b> | <b>208</b> | <b>44</b> | <b>6</b> | <b>18</b>       | <b>101.336</b> |

**Sumber : Hasil SP 2010 BPS Kab. Tuban**

**Tabel IV. 20**  
**Banyaknya Nikah Menurut Tempat Pelaksanaannya**  
**dirinci Per Desa/Kelurahan di Kecamatan Semanding Tahun 2015**

| No                 | Desa/ Kelurahan | Bedolan    | Kantor     | Jumlah       |
|--------------------|-----------------|------------|------------|--------------|
| (1)                | (2)             | (3)        | (4)        | (5)          |
| 1                  | Ngino           | 9          | 20         | 29           |
| 2                  | Bektiharjo      | 56         | 72         | 128          |
| 3                  | Sambongrejo     | 16         | 9          | 25           |
| 4                  | Genaharjo       | 35         | 12         | 47           |
| 5                  | Gesing          | 25         | 7          | 32           |
| 6                  | Tunah           | 30         | 14         | 44           |
| 7                  | Kowang          | 35         | 15         | 50           |
| 8                  | Penambangan     | 22         | 27         | 49           |
| 9                  | Semanding       | 19         | 5          | 24           |
| 10                 | Pr. Wetan       | 11         | 5          | 16           |
| 11                 | Pr. Kulon       | 73         | 51         | 124          |
| 12                 | Jadi            | 73         | 7          | 80           |
| 13                 | Boto            | 15         | 4          | 19           |
| 14                 | Tegalagung      | 17         | 13         | 30           |
| 15                 | Bejagung        | 25         | 10         | 35           |
| 16                 | Gedongombo      | 91         | 35         | 126          |
| 17                 | Karang          | 41         | 9          | 50           |
| <b>Jumlah 2015</b> |                 | <b>593</b> | <b>315</b> | <b>908</b>   |
| <b>Jumlah 2014</b> |                 | <b>572</b> | <b>219</b> | <b>791</b>   |
| <b>Jumlah 2013</b> |                 | <b>654</b> | <b>430</b> | <b>1.084</b> |
| <b>Jumlah 2012</b> |                 | <b>769</b> | <b>271</b> | <b>1.040</b> |

Sumber : KUA Kec. Semandng

**Tabel IV. 21**  
**Banyaknya Nikah Menurut Tempat Pelaksanaannya**  
**dirinci Per Bulan di Kecamatan Semanding Tahun 2015**

| <b>No</b>          | <b>Bulan</b> | <b>Bedolan</b> | <b>Kantor</b> | <b>Jumlah</b> |
|--------------------|--------------|----------------|---------------|---------------|
| (1)                | (2)          | (3)            | (4)           | (5)           |
| 1                  | JANUARI      | 19             | 20            | 39            |
| 2                  | FEBRUARI     | 74             | 38            | 112           |
| 3                  | MARET        | 31             | 23            | 54            |
| 4                  | APRIL        | 58             | 33            | 91            |
| 5                  | MEI          | 58             | 21            | 79            |
| 6                  | JUNI         | 12             | 12            | 24            |
| 7                  | JULI         | 81             | 28            | 109           |
| 8                  | AGUSTUS      | 79             | 29            | 108           |
| 9                  | SEPTEMBER    | 60             | 26            | 86            |
| 10                 | OKTOBER      | 58             | 44            | 102           |
| 11                 | NOVEMBER     | 33             | 15            | 48            |
| 12                 | DESEMBER     | 30             | 26            | 56            |
| <b>Jumlah 2015</b> |              | <b>593</b>     | <b>315</b>    | <b>908</b>    |
| <b>Jumlah 2014</b> |              | <b>572</b>     | <b>219</b>    | <b>791</b>    |
| <b>Jumlah 2013</b> |              | <b>654</b>     | <b>430</b>    | <b>1.084</b>  |
| <b>Jumlah 2012</b> |              | <b>769</b>     | <b>271</b>    | <b>1.040</b>  |

Sumber : KUA Kec. Semanding

**Tabel IV. 22**  
**Banyaknya Nikah, Talak, Cerai dan Rujuk**  
**dirinci Per Desa/Kelurahan di Kecamatan Semanding Tahun 2015**

| No                 | Desa/ Kelurahan | Nikah        | Talak     | Cerai      | Rujuk    |
|--------------------|-----------------|--------------|-----------|------------|----------|
| (1)                | (2)             | (3)          | (4)       | (5)        | (6)      |
| 1                  | Ngino           | 29           | 2         | 6          | -        |
| 2                  | Bektiharjo      | 128          | 11        | 15         | -        |
| 3                  | Sambongrejo     | 25           | 2         | 4          | -        |
| 4                  | Genaharjo       | 47           | 7         | 5          | -        |
| 5                  | Gesing          | 32           | 2         | 11         | -        |
| 6                  | Tunah           | 44           | 7         | 7          | -        |
| 7                  | Kowang          | 50           | 6         | 5          | -        |
| 8                  | Penambangan     | 49           | 2         | 6          | -        |
| 9                  | Semanding       | 24           | 6         | 7          | -        |
| 10                 | Pr. Wetan       | 16           | 1         | 3          | -        |
| 11                 | Pr. Kulon       | 124          | 13        | 10         | -        |
| 12                 | Jadi            | 80           | 10        | 8          | -        |
| 13                 | Boto            | 19           | 2         | 1          | -        |
| 14                 | Tegalagung      | 30           | -         | 3          | -        |
| 15                 | Bejagung        | 35           | 2         | 5          | -        |
| 16                 | Gedongombo      | 126          | 11        | 21         | -        |
| 17                 | Karang          | 50           | 1         | 3          | -        |
| <b>Jumlah 2015</b> |                 | <b>908</b>   | <b>85</b> | <b>120</b> | <b>-</b> |
| <b>Jumlah 2014</b> |                 | <b>791</b>   | <b>19</b> | <b>20</b>  | <b>1</b> |
| <b>Jumlah 2013</b> |                 | <b>1.084</b> | <b>4</b>  | <b>5</b>   | <b>5</b> |
| <b>Jumlah 2012</b> |                 | <b>1.040</b> | <b>-</b>  | <b>-</b>   | <b>-</b> |

Sumber : KUA Kec. Semanding

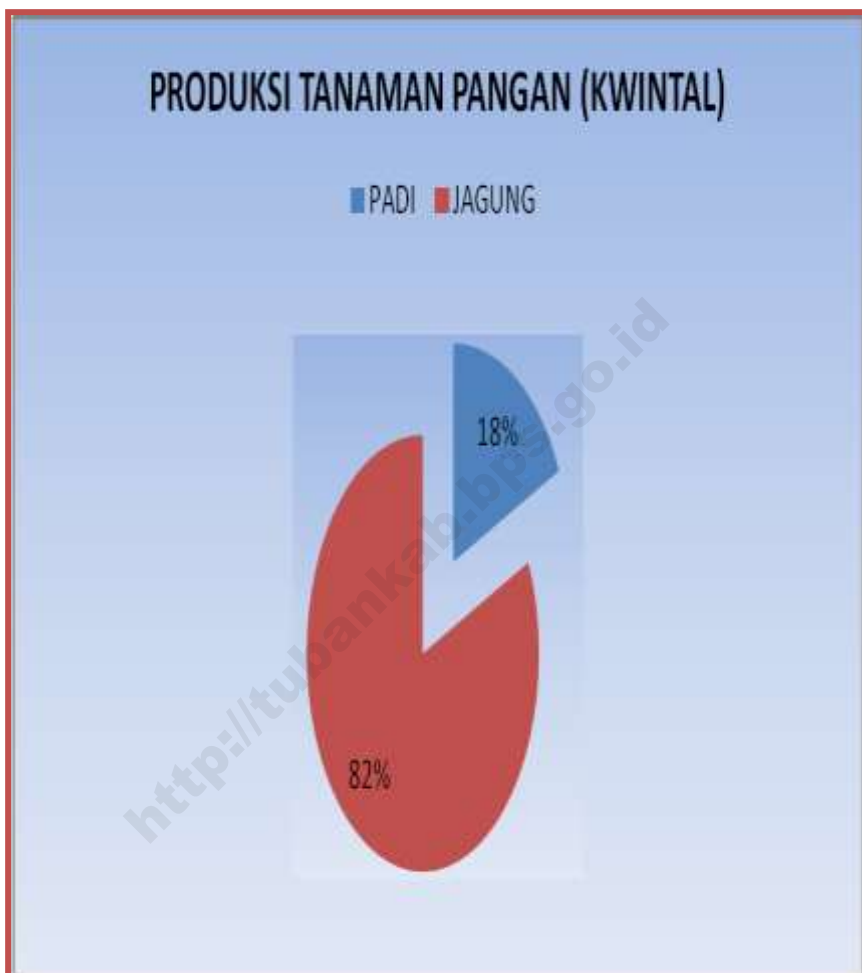
**Tabel IV. 23**  
**Banyaknya Nikah, Talak, Cerai dan Rujuk**  
**Dirinci Per Bulan di Kecamatan Semanding Tahun 2015**

| No                 | Desa/ Kelurahan | Nikah        | Talak     | Cerai      | Rujuk     |
|--------------------|-----------------|--------------|-----------|------------|-----------|
| (1)                | (2)             | (3)          | (4)       | (5)        | (6)       |
| 1                  | JANUARI         | 39           | 20        | 15         | 1         |
| 2                  | FEBRUARI        | 112          | 6         | 9          | -         |
| 3                  | MARET           | 54           | 1         | 5          | -         |
| 4                  | APRIL           | 91           | -         | -          | -         |
| 5                  | MEI             | 79           | 1         | -          | -         |
| 6                  | JUNI            | 24           | -         | -          | -         |
| 7                  | JULI            | 109          | -         | -          | -         |
| 8                  | AGUSTUS         | 108          | -         | -          | -         |
| 9                  | SEPTEMBER       | 86           | -         | -          | -         |
| 10                 | OKTOBER         | 102          | -         | -          | -         |
| 11                 | NOVEMBER        | 48           | 50        | 77         | -         |
| 12                 | DESEMBER        | 56           | 7         | 14         | -         |
| <b>Jumlah 2015</b> |                 | <b>908</b>   | <b>85</b> | <b>120</b> | <b>1</b>  |
| <b>Jumlah 2014</b> |                 | <b>1.084</b> | <b>4</b>  | <b>5</b>   | <b>5</b>  |
| <b>Jumlah 2013</b> |                 | <b>1.040</b> | <b>-</b>  | <b>-</b>   | <b>-</b>  |
| <b>Jumlah 2012</b> |                 | <b>1.075</b> | <b>26</b> | <b>26</b>  | <b>26</b> |

Sumber : KUA Kec. Semanding

# **PERTANIAN**

**Grafik V.1**  
**Persentase Produksi Tanaman Pangan (Kwintal)**  
**di Kecamatan Semanding Tahun 2015**



**Tabel V. 1**  
**Luas Panen dan Produksi Padi Sawah**  
**di Kecamatan Semanding Tahun 2015**

| No                   | Desa/<br>Kelurahan | Luas Panen<br>( ha ) | Rata-rata<br>(kw/ha) | Jumlah<br>Produksi<br>(kw) |
|----------------------|--------------------|----------------------|----------------------|----------------------------|
| (1)                  | (2)                | (3)                  | (4)                  | (5)                        |
| 1                    | Ngino              | 243,00               | 70,00                | 17.010,00                  |
| 2                    | Bektiharjo         | 51,00                | 65,00                | 3.315,00                   |
| 3                    | Sambongrejo        | 262,00               | 68,00                | 17.816,00                  |
| 4                    | Genaharjo          | 492,00               | 60,00                | 29.520,00                  |
| 5                    | Gesing             | 192,00               | 68,00                | 13.056,00                  |
| 6                    | Tunah              | 150,00               | 70,00                | 10.500,00                  |
| 7                    | Kowang             | 150,00               | 70,00                | 10.500,00                  |
| 8                    | Penambangan        | 240,00               | 65,00                | 15.600,00                  |
| 9                    | Semanding          | 23,00                | 76,00                | 1.748,00                   |
| 10                   | Pr. Wetan          | 34,00                | 45,00                | 1.530,00                   |
| 11                   | Pr. Kulon          | 37,00                | 70,00                | 2.590,00                   |
| 12                   | Jadi               | -                    | -                    | -                          |
| 13                   | Boto               | 29,00                | 65,00                | 1.885,00                   |
| 14                   | Tegalagung         | 18,00                | 68,00                | 1.224,00                   |
| 15                   | Bejagung           | 3,00                 | 65,00                | 195,00                     |
| 16                   | Gedongombo         | -                    | -                    | -                          |
| 17                   | Karang             | 15,00                | 70,00                | 1.050,00                   |
| <b>Jumlah 2015</b>   |                    | <b>1.939,00</b>      | <b>66,33</b>         | <b>127.539,00</b>          |
| <b>Jumlah 2014*)</b> |                    | <b>2.226,00</b>      | <b>65,34</b>         | <b>145.456,00</b>          |
| <b>Jumlah 2013*)</b> |                    | <b>1.764,00</b>      | <b>68,09</b>         | <b>120.114,00</b>          |
| <b>Jumlah 2012*)</b> |                    | <b>1.767,00</b>      | <b>64,81</b>         | <b>114.514,00</b>          |

Sumber : UPTD Pertanian Kec. Semanding

\*) Data diperbaiki



**Tabel V. 2**  
**Luas Panen dan Produksi Jagung**  
**di Kecamatan Semanding Tahun 2015**

| No                   | Desa/<br>Kelurahan | Luas Panen<br>( ha ) | Rata-rata<br>(kw/ha) | Jumlah<br>Produksi<br>(kw) |
|----------------------|--------------------|----------------------|----------------------|----------------------------|
| (1)                  | (2)                | (3)                  | (4)                  | (5)                        |
| 1                    | Ngino              | 526,00               | 70,00                | 36.820,00                  |
| 2                    | Bektiharjo         | 1.346,00             | 74,00                | 99.604,00                  |
| 3                    | Sambongrejo        | 336,00               | 60,00                | 20.160,00                  |
| 4                    | Genaharjo          | 584,00               | 65,00                | 37.960,00                  |
| 5                    | Gesing             | 554,00               | 60,00                | 33.240,00                  |
| 6                    | Tunah              | 440,00               | 70,00                | 30.800,00                  |
| 7                    | Kowang             | 313,00               | 65,00                | 20.345,00                  |
| 8                    | Penambangan        | 723,00               | 60,00                | 43.380,00                  |
| 9                    | Semanding          | 157,00               | 65,00                | 10.205,00                  |
| 10                   | Pr. Wetan          | 80,00                | 60,00                | 4.800,00                   |
| 11                   | Pr. Kulon          | 1.307,00             | 60,00                | 78.420,00                  |
| 12                   | Jadi               | 1.428,00             | 65,00                | 92.820,00                  |
| 13                   | Boto               | 145,00               | 60,00                | 8.700,00                   |
| 14                   | Tegalagung         | 237,00               | 60,00                | 14.220,00                  |
| 15                   | Bejagung           | 72,00                | 63,00                | 4.536,00                   |
| 16                   | Gedongombo         | 572,00               | 60,00                | 34.320,00                  |
| 17                   | Karang             | 75,00                | 60,00                | 4.500,00                   |
| <b>Jumlah 2015</b>   |                    | <b>8.895,00</b>      | <b>63,35</b>         | <b>574.830,00</b>          |
| <b>Jumlah 2014*)</b> |                    | <b>7.634,00</b>      | <b>62,12</b>         | <b>474.242,00</b>          |
| <b>Jumlah 2013*)</b> |                    | <b>8.681,00</b>      | <b>59,33</b>         | <b>515.032,00</b>          |
| <b>Jumlah 2012*)</b> |                    | <b>9.070,00</b>      | <b>58,23</b>         | <b>528.166,00</b>          |

Sumber : UPTD Pertanian Kec. Semanding

\*) Data diperbaiki

**Tabel V. 3**  
**Luas Panen dan Produksi Kacang Tanah**  
**di Kecamatan Semanding Tahun 2015**

| No                 | Desa/<br>Kelurahan | Luas Panen<br>( ha ) | Rata-rata<br>(kw/ha) | Jumlah<br>Produksi<br>(kw) |
|--------------------|--------------------|----------------------|----------------------|----------------------------|
| (1)                | (2)                | (3)                  | (4)                  | (5)                        |
| 1                  | Ngino              | 49,00                | 20,00                | 980,00                     |
| 2                  | Bektiharjo         | 1.332,00             | 20,00                | 26.640,00                  |
| 3                  | Sambongrejo        | 147,00               | 15,00                | 2.205,00                   |
| 4                  | Genaharjo          | 322,00               | 20,00                | 6.440,00                   |
| 5                  | Gesing             | 244,00               | 18,00                | 4.392,00                   |
| 6                  | Tunah              | 256,00               | 20,00                | 5.120,00                   |
| 7                  | Kowang             | 201,00               | 20,00                | 4.020,00                   |
| 8                  | Penambangan        | 636,00               | 20,00                | 12.720,00                  |
| 9                  | Semanding          | 116,00               | 17,00                | 1.972,00                   |
| 10                 | Pr. Wetan          | 65,00                | 18,00                | 1.170,00                   |
| 11                 | Pr. Kulon          | 1.310,00             | 20,00                | 26.200,00                  |
| 12                 | Jadi               | 1.459,00             | 15,00                | 21.885,00                  |
| 13                 | Boto               | 149,00               | 20,00                | 2.980,00                   |
| 14                 | Tegalagung         | 209,00               | 18,00                | 3.762,00                   |
| 15                 | Bejagung           | 70,00                | 18,00                | 1.260,00                   |
| 16                 | Gedongombo         | 580,00               | 20,00                | 11.600,00                  |
| 17                 | Karang             | 70,00                | 15,00                | 1.050,00                   |
| <b>Jumlah 2015</b> |                    | <b>7.215,00</b>      | <b>18,47</b>         | <b>134.396,00</b>          |
| <b>Jumlah 2014</b> |                    | <b>7.537,00</b>      | <b>19,50</b>         | <b>146.986,00</b>          |
| <b>Jumlah 2013</b> |                    | <b>7.616,00</b>      | <b>25,43</b>         | <b>193.689,00</b>          |

Sumber : UPTD Pertanian Kec. Semanding

\*) Data diperbaiki

**Tabel V. 4**  
**Luas Panen dan Produksi Kedelai**  
**di Kecamatan Semanding Tahun 2015**

| No                 | Desa/<br>Kelurahan | Luas Panen<br>( ha ) | Rata-rata<br>(kw/ha) | Jumlah<br>Produksi<br>(kw) |
|--------------------|--------------------|----------------------|----------------------|----------------------------|
| (1)                | (2)                | (3)                  | (4)                  | (5)                        |
| 1                  | Ngino              | -                    | -                    | -                          |
| 2                  | Bektiharjo         | -                    | -                    | -                          |
| 3                  | Sambongrejo        | -                    | -                    | -                          |
| 4                  | Genaharjo          | -                    | -                    | -                          |
| 5                  | Gesing             | 20,00                | 12,00                | 240,00                     |
| 6                  | Tunah              | -                    | -                    | -                          |
| 7                  | Kowang             | -                    | -                    | -                          |
| 8                  | Penambangan        | -                    | -                    | -                          |
| 9                  | Semanding          | -                    | -                    | -                          |
| 10                 | Pr. Wetan          | -                    | -                    | -                          |
| 11                 | Pr. Kulon          | -                    | -                    | -                          |
| 12                 | Jadi               | -                    | -                    | -                          |
| 13                 | Boto               | -                    | -                    | -                          |
| 14                 | Tegalagung         | -                    | -                    | -                          |
| 15                 | Bejagung           | -                    | -                    | -                          |
| 16                 | Gedongombo         | -                    | -                    | -                          |
| 17                 | Karang             | -                    | -                    | -                          |
| <b>Jumlah 2015</b> |                    | <b>20,00</b>         | <b>12,00</b>         | <b>240,00</b>              |
| <b>Jumlah 2014</b> |                    | <b>50,00</b>         | <b>10,00</b>         | <b>500,00</b>              |
| <b>Jumlah 2013</b> |                    | <b>50,00</b>         | <b>12,00</b>         | <b>600,00</b>              |
| <b>Jumlah 2012</b> |                    | <b>10,00</b>         | <b>15,00</b>         | <b>150,00</b>              |

Sumber : UPTD Pertanian Kec. Semanding

**Tabel V. 5**  
**Luas Panen dan Produksi Kacang Hijau**  
**di Kecamatan Semanding Tahun 2015**

| No                   | Desa/<br>Kelurahan | Luas Panen<br>( ha ) | Rata-rata<br>(kw/ha) | Jumlah<br>Produksi<br>(kw) |
|----------------------|--------------------|----------------------|----------------------|----------------------------|
| (1)                  | (2)                | (3)                  | (4)                  | (5)                        |
| 1                    | Ngino              | -                    | -                    | -                          |
| 2                    | Bektiharjo         | -                    | -                    | -                          |
| 3                    | Sambongrejo        | -                    | -                    | -                          |
| 4                    | Genaharjo          | -                    | -                    | -                          |
| 5                    | Gesing             | 30,00                | 12,00                | 360,00                     |
| 6                    | Tunah              | -                    | -                    | -                          |
| 7                    | Kowang             | -                    | -                    | -                          |
| 8                    | Penambangan        | -                    | -                    | -                          |
| 9                    | Semanding          | -                    | -                    | -                          |
| 10                   | Pr. Wetan          | -                    | -                    | -                          |
| 11                   | Pr. Kulon          | -                    | -                    | -                          |
| 12                   | Jadi               | 5,00                 | 12,00                | 60,00                      |
| 13                   | Boto               | -                    | -                    | -                          |
| 14                   | Tegalagung         | -                    | -                    | -                          |
| 15                   | Bejagung           | -                    | -                    | -                          |
| 16                   | Gedongombo         | -                    | -                    | -                          |
| 17                   | Karang             | -                    | -                    | -                          |
| <b>Jumlah 2015</b>   |                    | <b>35,00</b>         | <b>24,00</b>         | <b>420,00</b>              |
| <b>Jumlah 2014</b>   |                    | <b>5,00</b>          | <b>12,00</b>         | <b>60,00</b>               |
| <b>Jumlah 2013</b>   |                    | <b>5,00</b>          | <b>12,00</b>         | <b>60,00</b>               |
| <b>Jumlah 2012*)</b> |                    | <b>5,00</b>          | <b>12,00</b>         | <b>60,00</b>               |

Sumber : UPTD Pertanian Kec. Semanding

\*) Data diperbaiki

**Tabel V. 6**  
**Luas Panen dan Produksi Ketela Pohon**  
**di Kecamatan Semanding Tahun 2015**

| No                   | Desa/<br>Kelurahan | Luas Panen<br>( ha ) | Rata-rata<br>(kw/ha) | Jumlah<br>Produksi<br>(kw) |
|----------------------|--------------------|----------------------|----------------------|----------------------------|
| (1)                  | (2)                | (3)                  | (4)                  | (5)                        |
| 1                    | Ngino              | -                    | -                    | -                          |
| 2                    | Bektiharjo         | -                    | -                    | -                          |
| 3                    | Sambongrejo        | -                    | -                    | -                          |
| 4                    | Genaharjo          | -                    | -                    | -                          |
| 5                    | Gesing             | -                    | -                    | -                          |
| 6                    | Tunah              | -                    | -                    | -                          |
| 7                    | Kowang             | -                    | -                    | -                          |
| 8                    | Penambangan        | -                    | -                    | -                          |
| 9                    | Semanding          | -                    | -                    | -                          |
| 10                   | Pr. Wetan          | -                    | -                    | -                          |
| 11                   | Pr. Kulon          | -                    | -                    | -                          |
| 12                   | Jadi               | -                    | -                    | -                          |
| 13                   | Boto               | -                    | -                    | -                          |
| 14                   | Tegalagung         | -                    | -                    | -                          |
| 15                   | Bejagung           | -                    | -                    | -                          |
| 16                   | Gedongombo         | -                    | -                    | -                          |
| 17                   | Karang             | -                    | -                    | -                          |
| <b>Jumlah 2015</b>   |                    | <b>0</b>             | <b>0</b>             | <b>0</b>                   |
| <b>Jumlah 2014*)</b> |                    | <b>27,00</b>         | <b>41,63</b>         | <b>1.124,00</b>            |
| <b>Jumlah 2013*)</b> |                    | <b>25,00</b>         | <b>40,80</b>         | <b>1.020,00</b>            |
| <b>Jumlah 2012*)</b> |                    | <b>30,00</b>         | <b>36,67</b>         | <b>1.100,00</b>            |

Sumber : UPTD Pertanian Kec. Semanding

\*) Data diperbaiki

**Tabel V. 7**  
**Luas Panen dan Produksi Cabe**  
**di Kecamatan Semanding Tahun 2015**

| No                 | Desa/<br>Kelurahan | Luas Panen<br>( ha ) | Rata-rata<br>(kw/ha) | Jumlah<br>Produksi<br>(kw) |
|--------------------|--------------------|----------------------|----------------------|----------------------------|
| (1)                | (2)                | (3)                  | (4)                  | (5)                        |
| 1                  | Ngino              | -                    | -                    | -                          |
| 2                  | Bektiharjo         | 5,00                 | 14,00                | 70,00                      |
| 3                  | Sambongrejo        | -                    | -                    | -                          |
| 4                  | Genaharjo          | -                    | -                    | -                          |
| 5                  | Gesing             | -                    | -                    | -                          |
| 6                  | Tunah              | -                    | -                    | -                          |
| 7                  | Kowang             | -                    | -                    | -                          |
| 8                  | Penambangan        | -                    | -                    | -                          |
| 9                  | Semanding          | -                    | -                    | -                          |
| 10                 | Pr. Wetan          | -                    | -                    | -                          |
| 11                 | Pr. Kulon          | 6,00                 | 14,00                | 84,00                      |
| 12                 | Jadi               | 27,00                | 14,00                | 378,00                     |
| 13                 | Boto               | 2,00                 | 16,00                | 32,00                      |
| 14                 | Tegalagung         | 1,00                 | -                    | 1,00                       |
| 15                 | Bejagung           | -                    | -                    | -                          |
| 16                 | Gedongombo         | -                    | -                    | -                          |
| 17                 | Karang             | -                    | -                    | -                          |
| <b>Jumlah 2015</b> |                    | <b>41,00</b>         | <b>58,00</b>         | <b>565,00</b>              |
| <b>Jumlah 2014</b> |                    | <b>40,00</b>         | <b>15,05</b>         | <b>602,00</b>              |

**Sumber : UPTD Pertanian Kec. Semanding**

**Tabel V. 8**  
**Populasi Ternak Besar Menurut Jenisnya**  
**di Kecamatan Semanding Tahun 2015**  
**(Berdasarkan hasil Sensus Pertanian /ST-2013)**

| No                 | Desa/Kelurahan | Jenis Ternak  |          |           |
|--------------------|----------------|---------------|----------|-----------|
|                    |                | Sapi          | Kerbau   | Kuda      |
| (1)                | (2)            | (3)           | (4)      | (5)       |
| 1                  | Ngino          | 1.201         | -        | -         |
| 2                  | Bektiharjo     | 2.600         | -        | -         |
| 3                  | Sambongrejo    | 927           | -        | -         |
| 4                  | Genaharjo      | 1.180         | -        | 1         |
| 5                  | Gesing         | 488           | -        | -         |
| 6                  | Tunah          | 969           | -        | -         |
| 7                  | Kowang         | 892           | -        | 1         |
| 8                  | Penambangan    | 1.576         | -        | -         |
| 9                  | Semanding      | 218           | -        | -         |
| 10                 | Pr. Wetan      | 142           | -        | 1         |
| 11                 | Pr. Kulon      | 3.322         | -        | 1         |
| 12                 | Jadi           | 2.983         | -        | -         |
| 13                 | Boto           | 304           | -        | -         |
| 14                 | Tegalagung     | 542           | -        | 1         |
| 15                 | Bejagung       | 248           | -        | 2         |
| 16                 | Gedongombo     | 1.705         | -        | 1         |
| 17                 | Karang         | 60            | -        | -         |
| <b>Jumlah 2015</b> |                | <b>19.357</b> | <b>-</b> | <b>8</b>  |
| <b>Jumlah 2014</b> |                | <b>19.357</b> | <b>-</b> | <b>8</b>  |
| <b>Jumlah 2013</b> |                | <b>24.526</b> | <b>-</b> | <b>66</b> |
| <b>Jumlah 2012</b> |                | <b>24.526</b> | <b>-</b> | <b>66</b> |

**Sumber : BPS Kabupaten Tuban**

**Catatan : Data tahun 2011 dan 2012 berdasarkan Hasil PSPK Tahun 2011 BPS Kab. Tuban**

**Data tahun 2013 dan 2014 Hasil ST'2013 berdasarkan BPS Kab. Tuban**

**Tabel V. 9**  
**Populasi Ternak Kecil Menurut Jenisnya**  
**di Kecamatan Semanding Tahun 2015**  
**(Berdasarkan hasil Sensus Pertanian /ST-2013)**

| No                 | Desa/ Kelurahan | Jenis Ternak  |            |          |
|--------------------|-----------------|---------------|------------|----------|
|                    |                 | Kambing       | Domba      | Babi     |
| (1)                | (2)             | (3)           | (4)        | (5)      |
| 1                  | Ngino           | 178           | 47         | -        |
| 2                  | Bektiharjo      | 1.458         | -          | -        |
| 3                  | Sambongrejo     | 386           | 2          | -        |
| 4                  | Genaharjo       | 809           | -          | -        |
| 5                  | Gesing          | 117           | -          | -        |
| 6                  | Tunah           | 322           | -          | -        |
| 7                  | Kowang          | 593           | -          | -        |
| 8                  | Penambangan     | 1.347         | -          | -        |
| 9                  | Semanding       | 180           | 8          | -        |
| 10                 | Pr. Wetan       | 114           | -          | -        |
| 11                 | Pr. Kulon       | 4.149         | -          | -        |
| 12                 | Jadi            | 3.233         | -          | -        |
| 13                 | Boto            | 637           | -          | -        |
| 14                 | Tegalagung      | 501           | 6          | -        |
| 15                 | Bejagung        | 242           | -          | -        |
| 16                 | Gedongombo      | 1.568         | 28         | -        |
| 17                 | Karang          | 38            | -          | -        |
| <b>Jumlah 2015</b> |                 | <b>15.872</b> | <b>91</b>  | <b>-</b> |
| <b>Jumlah 2014</b> |                 | <b>15.872</b> | <b>91</b>  | <b>-</b> |
| <b>Jumlah 2013</b> |                 | <b>9.952</b>  | <b>906</b> | <b>-</b> |
| <b>Jumlah 2012</b> |                 | <b>9.952</b>  | <b>906</b> | <b>-</b> |

**Sumber : BPS Kabupaten Tuban**

**Catatan : Data tahun 2011 dan 2012 berdasarkan Hasil PSPK Tahun 2011 BPS Kab. Tuban**

**Data tahun 2013 dan 2014 Hasil ST'2013 berdasarkan BPS Kab. Tuban**



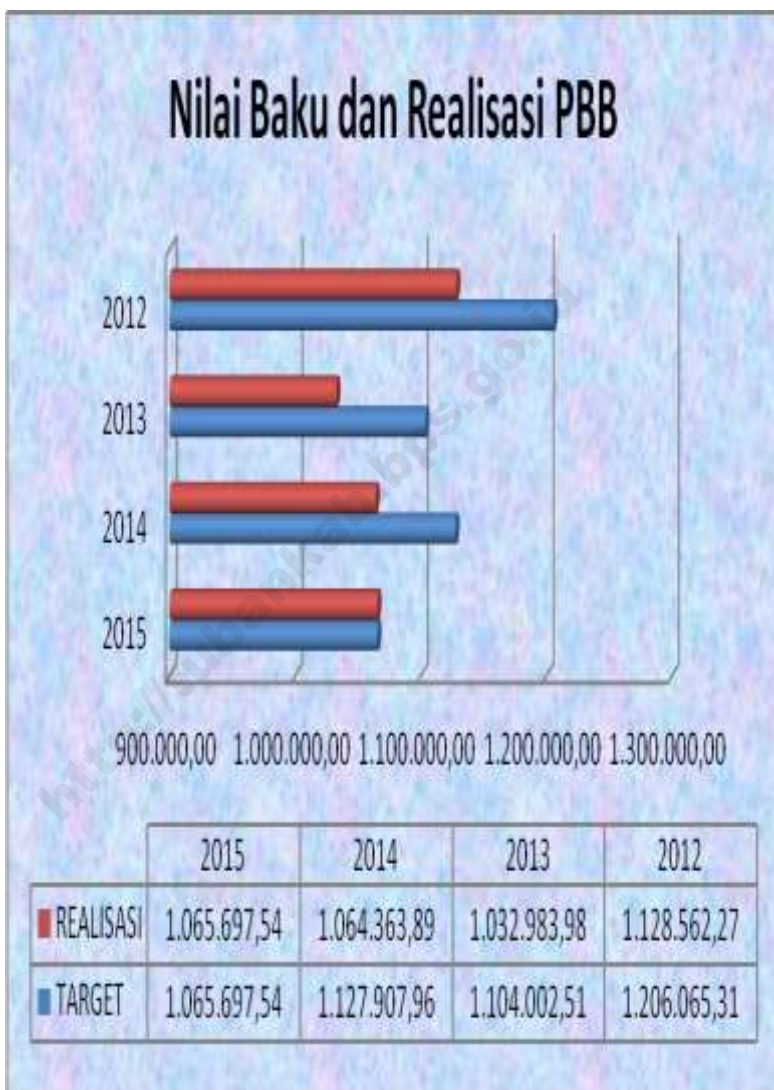
**Tabel V. 10**  
**Jumlah Kelompok dan Gabungan Kelompok Tani**  
**di Kecamatan Semanding Tahun 2015**

| No                 | Desa/<br>Kelurahan | Gabungan<br>Kelompok<br>Tani | Jumlah<br>Poktan | Klasifikasi Poktan |              |            |           |
|--------------------|--------------------|------------------------------|------------------|--------------------|--------------|------------|-----------|
|                    |                    |                              |                  | Pe<br>mula         | Lan<br>jutan | Ma<br>d ya | Uta<br>ma |
| (1)                | (2)                | (3)                          | (4)              | (5)                | (6)          | (7)        | (8)       |
| 1                  | Ngino              | Tani Makmur                  | 5                | -                  | 2            | 2          | 1         |
| 2                  | Bektiharjo         | Tirto Sari                   | 9                | 3                  | 5            | -          | 1         |
| 3                  | Sambongrejo        | Sambong<br>Makmur            | 3                | -                  | 1            | 2          | -         |
| 4                  | Genaharjo          | Tani Makmur                  | 5                | -                  | 3            | 1          | 1         |
| 5                  | Gesing             | Prima Sari                   | 3                | 1                  | 1            | 1          | -         |
| 6                  | Tunah              | Margo Karyo                  | 3                | 1                  | -            | 1          | 1         |
| 7                  | Kowang             | Sumber<br>Makmur             | 3                | -                  | 2            | 1          | -         |
| 8                  | Penambangan        | Margo Utomo                  | 7                | 1                  | 5            | 1          | -         |
| 9                  | Semanding          | Karya Makmur                 | 3                | -                  | 3            | -          | -         |
| 10                 | Pr. Wetan          | Wargo Tani                   | 4                | 1                  | 3            | -          | -         |
| 11                 | Pr. Kulon          | Maju Makmur                  | 6                | -                  | 6            | -          | -         |
| 12                 | Jadi               | Margo Rukun                  | 13               | 3                  | 8            | 2          | -         |
| 13                 | Boto               | Sumber Tani                  | 4                | -                  | 3            | 1          | -         |
| 14                 | Tegalagung         | Agung<br>Makmur              | 3                | 1                  | 2            | -          | -         |
| 15                 | Bejagung           | Bejagung<br>Makmur           | 3                | 1                  | 2            | -          | -         |
| 16                 | Gedongombo         | Gedongombo<br>Makmur         | 6                | 2                  | 4            | -          | -         |
| 17                 | Karang             | Mulya Tani                   | 3                | 2                  | 1            | -          | -         |
| <b>Jumlah 2015</b> |                    | -                            | <b>83</b>        | <b>16</b>          | <b>51</b>    | <b>12</b>  | <b>4</b>  |
| <b>Jumlah 2014</b> |                    | -                            | <b>76</b>        | <b>22</b>          | <b>44</b>    | <b>9</b>   | <b>1</b>  |

Sumber : UPTB BP2KP Kec. Semanding

# KEUANGAN

**Grafik VI.1**  
**Nilai Baku dan Realisasi PBB ( Rp.000,-)**  
**di Kecamatan Semanding Tahun 2012-2015**



**Tabel VI. 1**  
**Baku dan Realisasi PBB Menurut Desa/Kelurahan**  
**di Kecamatan Semanding Tahun 2015 (Rp.000)**

| No                 | Desa/<br>Kelurahan | Baku                 | Realisasi            | Persentas<br>e |
|--------------------|--------------------|----------------------|----------------------|----------------|
| (1)                | (2)                | (3)                  | (4)                  | (5)            |
| 1                  | Ngino              | 18.580,184           | 18.580,184           | 100,00         |
| 2                  | Bektiharjo         | 89.908,917           | 89.908,917           | 100,00         |
| 3                  | Sambongrejo        | 30.932,692           | 30.932,692           | 100,00         |
| 4                  | Genaharjo          | 47.391,299           | 47.391,299           | 100,00         |
| 5                  | Gesing             | 26.459,905           | 26.459,905           | 100,00         |
| 6                  | Tunah              | 53.662,514           | 53.662,514           | 100,00         |
| 7                  | Kowang             | 41.292,400           | 41.292,400           | 100,00         |
| 8                  | Penambangan        | 49.335,817           | 49.335,817           | 100,00         |
| 9                  | Semanding          | 42.986,660           | 42.986,660           | 100,00         |
| 10                 | Pr. Wetan          | 14.673,776           | 14.673,776           | 100,00         |
| 11                 | Pr. Kulon          | 96.575,264           | 96.575,264           | 100,00         |
| 12                 | Jadi               | 47.088,420           | 47.088,420           | 100,00         |
| 13                 | Boto               | 15.141,588           | 15.141,588           | 100,00         |
| 14                 | Tegalagung         | 32.848,438           | 32.848,438           | 100,00         |
| 15                 | Bejagung           | 48.536,991           | 48.536,991           | 100,00         |
| 16                 | Gedongombo         | 304.212,928          | 304.212,928          | 100,00         |
| 17                 | Karang             | 106.069,743          | 106.069,743          | 100,00         |
| <b>Jumlah 2015</b> |                    | <b>1.065.697,536</b> | <b>1.065.697,536</b> | <b>100,00</b>  |
| <b>Jumlah 2014</b> |                    | <b>1.127.907,958</b> | <b>1.064.363,890</b> | <b>94,37</b>   |
| <b>Jumlah 2013</b> |                    | <b>1.104.002,514</b> | <b>1.032.983,979</b> | <b>93,57</b>   |
| <b>Jumlah 2012</b> |                    | <b>1.206.065,306</b> | <b>1.128.562,265</b> | <b>93,57</b>   |

**Sumber : UPTD Pengelola dan Kantor Camat Semanding**

**Tabel VI. 2**  
**Alokasi Dana Menurut Jenis dan Desa/Kelurahan**  
**di Kecamatan Semanding Tahun 2015 (Rp.000)**

| No                 | Desa/ Kelurahan | ADD                  | ADDK                 | PNPM-MP  |
|--------------------|-----------------|----------------------|----------------------|----------|
| (1)                | (2)             | (3)                  | (4)                  | (5)      |
| 1                  | Ngino           | 364.955.335          | 286.327.306          | -        |
| 2                  | Bektiharjo      | 756.104.664          | 322.422.988          | -        |
| 3                  | Sambongrejo     | 341.992.561          | 285.985.290          | -        |
| 4                  | Genaharjo       | 475.167.398          | 294.993.496          | -        |
| 5                  | Gesing          | 348.927.277          | 285.213.849          | -        |
| 6                  | Tunah           | 416.591.204          | 290.447.030          | -        |
| 7                  | Kowang          | 400.372.615          | 289.855.217          | -        |
| 8                  | Penambangan     | 534.796.281          | 302.768.953          | -        |
| 9                  | Semanding       | 252.789.739          | 274.904.162          | -        |
| 10                 | Pr. Wetan       | 199.807.880          | 271.555.620          | -        |
| 11                 | Pr. Kulon       | 837.219.293          | 325.393.834          | -        |
| 12                 | Jadi            | 651.931.291          | 312.040.349          | -        |
| 13                 | Boto            | 245.367.680          | 277.407.743          | -        |
| 14                 | Tegalagung      | 290.281.321          | 279.903.662          | -        |
| 15                 | Bejagung        | 324.747.149          | 281.124.788          | -        |
| 16                 | Gedongombo      | -                    | -                    | -        |
| 17                 | Karang          | -                    | -                    | -        |
| <b>Jumlah 2015</b> |                 | <b>6.441.051.688</b> | <b>4.380.344.287</b> | <b>0</b> |

**Sumber : PNPM-MP dan Kantor Camat Semanding**

# DATA

## MENCERDASKAN BANGSA



*BADAN PUSAT STATISTIK  
KABUPATEN TUBAN*  
Jl. Manunggal 8 Tuban Telp. 0356-321974  
e-mail : bps3523@bps.go.id