Katalog : 1102001.1274020

KECAMATAN RAMBUTAN DALAM ANGKA

2023

BADAN PUSAT STATISTIK
KOTA TEBING TINGGI

KECAMATAN RAMBUTAN DALAM ANGKA



2023

KECAMATAN RAMBUTAN DALAM ANGKA 2023

ISSN: 2654-9530
No. Publikasi: 12740.2307
Katalog:1102001.1274020
Ukuran Buku: 14,8 cm x 21 cm
Jumlah Halaman/*Number of Pages* : xxiv + 75 hal/*pages*
Naskah/*Manuscript*:
BPS Kota Tebing Tinggi
Penyunting/*Editor*:
BPS Kota Tebing Tinggi
Desain Kover/*Cover Design*:
BPS Kota Tebing Tinggi
Ilustrasi Kover:
Kantor Camat Rambutan
Diterbitkan oleh:
©BPS Kota Tebing Tinggi
Dicetak oleh:
UD. Relasi

Dilarang mengumumkan, mendistribusikan, mengomunikasikan, dan/atau menggandakan sebagian atau seluruh isi buku ini untuk tujuan komersil tanpa izin tertulis dari Badan Pusat Statistik Kota Tebing Tinggi.

https://tebingtingginkota.bps.go.id

TIM PENYUSUN/*TEAM MEMBERS*

Pengarah/*Director*
Ir. Ida Suswati, M.Si

Penanggung Jawab/*Persons in Charge*
Ir. Ida Suswati, M.Si

Penyunting
Tukimin

Pengolah Data dan Penulis Naskah
Tukimin

Penata Letak/*Layout Designers*
Zulhamsyah-Prakom Ahli Muda

https://tebingtinggikota.bps.go.id

https://tebingtinggikota.bps.go.id

KONTRIBUTOR DATA/*DATA CONTRIBUTORS*

1. Kantor Kecamatan Rambutan
2. Badan Pengelola Keuangan dan Pendapatan Daerah
3. Dinas Pengendalian Penduduk dan Keluarga Berencana
4. Dinas Kependudukan dan Catatatan Sipil Kota Tebing Tinggi
5. Kementerian Pendidikan dan Kebudayaan
6. Badan Pusat Statistik Kota Tebing Tinggi

https://tebingtinggikota.bps.go.id

https://tebingtinggikota.bps.go.id

KEPALA BPS KOTA TEBING TINGGI

Ir. Ida Suswati, M.Si

https://tebingtinggikota.bps.go.id

https://tebingtinggikota.bps.go.id

KATA PENGANTAR

Kecamatan Rambutan Dalam Angka 2023 merupakan publikasi tahunan yang diterbitkan oleh BPS Kota Tebing Tinggi. Publikasi ini menyajikan gambaran umum tentang geografis, pemerintahan, penduduk, ketenagakerjaan, sosial, pertanian, perindustrian dan keuangan yang ada di Kecamatan Rambutan

Publikasi ini dapat terwujud berkat kerja sama dan bantuan dari berbagai pihak khususnya Camat Rambutan dan Jajaran Lurah di bawahnya serta instansi lainnya. Kepada semua pihak yang telah memberikan bantuan disampaikan penghargaan dan terima kasih yang sebesar-besarnya.

Tanggapan, saran dan kritik yang membangun dari para pengguna data sangat diharapkan demi peningkatan kualitas publikasi ini di masa yang akan datang

Tebing Tinggi , 26 September 2023
Kepala BPS
Kota Tebing Tinggi

Ir. Ida Suswati, M.Si

https://tebingtinggikota.bps.go.id

https://tebingtinggikota.bps.go.id

DAFTAR ISI

Halaman

Kata Pengantar ix
Daftar Isi xi
Daftar Tabel xiii
Daftar Gambar xix
Penjelasan Umum xxi
Daftar Singkatan xxiii
1. Geografi dan Iklim 1
2. Pemerintahan 9
3. Penduduk 19
4. Sosial 27
5. Pertanian 45
6. Industri 65
7. Keuangan 71

https://tebingtinggikota.bps.go.id

https://tebingtinggikota.bps.go.id

DAFTAR TABEL

Halaman

1. GEOGRAFI DAN IKLIM

1.1 KEADAAN GEOGRAFI

1.1.1 Luas Daerah Menurut Kelurahan di Kecamatan Rambutan, 2022 5

1.1.2 Jarak ke Ibukota Kecamatan dan Ibukota Kabupaten/Kota Menurut Kelurahan di Kecamatan Rambutan (km), 2022 6

1.1.3 Lokasi dan Keadaan Geografis Kecamatan Rambutan, 2022 7

2. PEMERINTAHAN

2.1 WILAYAH ADMINISTRATIF

2.1.1 Jumlah Lingkungan Menurut Kelurahan di Kecamatan Rambutan, 2022 13

2.2 SUMBER DAYA MANUSIA

2.2.1 Jumlah Pegawai Negeri Sipil Kecamatan Rambutan Menurut Pemerintah Daerah dan Jenis Kelamin, 2022 14

2.2.2 Banyaknya Pegawai Negeri Sipil Kecamatan Rambutan menurut Instansi dan Golongan, 2022 15

2.2.3 Jumlah Pegawai Negeri Sipil Pemerintah Daerah Kecamatan Rambutan Menurut Tingkat Pendidikan dan Jenis Kelamin, 2022 16

2.2.4 J Klasifikasi Kelurahan di Kecamatan Rambutan menurut Jenisnya, 2022 16

https://tebingtingkota.bps.go.id

Halaman

3. PENDUDUK

3.1.1 Jumlah Penduduk menurut Jenis Kelamin dan Jumlah Kepala Keluarga Menurut Kelurahan di Kecamatan Rambutan, 2022..... 23

3.1.2 Jumlah Penduduk Wajib KTP Menurut Kelurahan di Kecamatan Rambutan, 2022 24

3.1.3 Jumlah Penduduk Menurut Kepemilikan KIA di Kecamatan Rambutan, 2022 25

4. SOSIAL DAN KESEJAHTERAAN RAKYAT

4.1 PENDIDIKAN

4.1.1 Jumlah Sekolah Menurut Tingkat Pendidikan di Kecamatan Rambutan, 2020/2022 dan 2022/2022..... 32

4.1.2 Jumlah Guru Menurut Tingkat Pendidikan di Kecamatan Rambutan, 2020/2022 dan 2022/2022..... 33

4.1.3 Jumlah Murid Menurut Tingkat Pendidikan di Kecamatan Rambutan, 2020/2022 dan 2022/2022 34

4.2 KESEHATAN

4.2.1 Jumlah Fasilitas Kesehatan Kecamatan Rambutan menurut Kelurahan, 2022..... 35

4.2.2 Jumlah Tenaga Medis Kecamatan Rambutan menurut Kelurahan, 2022 37

https://tembungtimurkota.bps.go.id

Halaman

4.2.3 Banyaknya Pasangan Usia Subur (PUS) di Kecamatan Rambutan yang menggunakan dan tidak menggunakan Alat Kontrasepsi menurut Kelurahan, 2022 38

4.2.4 Jumlah Pasangan Usia Subur (PUS) di Kecamatan Rambutan yang Menggunakan Alat Kontrasepsi menurut Jenis Alat Kontrasepsi yang Dipakai, 2022 39

4.3 PERUMAHAN DAN LINGKUNGAN

4.3.1 Banyaknya Sumber Air Bersih menurut Kelurahan di Kecamatan Rambutan, 2022 40

4.4 AGAMA DAN SOSIAL LAINNYA

4.4.1 Jumlah Tempat Peribadatan Menurut Kelurahan di Kecamatan Rambutan, 2022 41

4.4.2 Banyaknya Pasangan yang Menikah di Kecamatan Rambutan menurut Kelurahan, 2022 42

4.4.3 Lembaga Kemasyarakatan menurut Kelurahan di Kecamatan Rambutan, 2022 43

4.4.4 Jumlah Linmas dan Poskamling menurut Kelurahan di Kecamatan Rambutan, 2022 44

5. PERTANIAN

5.1 TANAMAN PANGAN

5.1.1 Luas Panen Tanaman Sayuran dan Buah-buahan Semusim Menurut Jenis Tanaman di Kecamatan Rambutan (ha), 2018–2022.. 49

https://tebingtinggikota.bps.go.id

Halaman

5.1.2 Produksi Tanaman Sayuran dan Buah-buahan Semusim Menurut Jenis Tanaman di Kecamatan Rambutan (kuintal), 2018–2022 50

5.1.3 Luas Panen Tanaman Biofarmaka Menurut Jenis Tanaman di Kecamatan Rambutan (m2), 2018–2022 51

5.1.4 Produksi Tanaman Biofarmaka Menurut Jenis Tanaman di Kecamatan Rambutan (kg), 2018–2022 52

5.1.5 Luas Panen Tanaman Hias Menurut Jenis Tanaman di Kecamatan Rambutan (m2), 2018–2022 53

5.1.6 Produksi Tanaman Hias Menurut Jenis Tanaman di Kecamatan Rambutan (tangkai), 2018–2022 54

5.1.7 Produksi Buah-Buahan dan Sayuran Tahunan Menurut Jenis Tanaman di Kecamatan Rambutan (kuintal), 2018–2022 55

5.2.1 Luas Panen, Produksi dan Rata-Rata Produksi Padi Sawah di Kecamatan Rambutan menurut Kelurahan, 2022 56

5.2 HORTIKULTURA

5.2.2 Luas Lahan Sawah di Kecamatan Rambutan menurut Kelurahan dan Jenis Irigasi (ha), 2022 57

5.2.3 Luas Panen Palawija Kecamatan Rambutan menurut Kelurahan (ha), 2022 58

5.2.4 Produksi Tanaman Palawija di Kecamatan Rambutan menurut Kelurahan dan Jenis Tanaman (kw), 2022 59

5.3 PERKEBUNAN

5.3.1 Luas Tanaman Perkebunan di Kecamatan Rambutan

https://kabjiningpotabps.go.id

Halaman

menurut Kelurahan dan Jenis Tanaman (ha), 2022 60

5.3.2 Produksi Tanaman Perkebunan di Kecamatan Rambutan menurut Kelurahan dan Jenis Tanaman (ton), 2022 61

5.3 PETERNAKAN

5.4.1 Populasi Ternak Besar di Kecamatan Rambutan menurut Kelurahan dan Jenis Ternak (ekor), 2022 62

5.4.2 Populasi Ternak Unggas di Kecamatan Rambutan menurut Kelurahan dan Jenis Ternak (ekor), 2022 63

5.3 PERIKANAN

5.5.1 Produksi Ikan (Ton) menurut Kelurahan dan Jenis Ikan,di Kecamatan Rambutan, 2022 63

6 INDUSTRI

6.1.1 Banyaknya Pelanggan Listrik PLN dan PDAM menurut Kelurahan di Kecamatan Rambutan, 2022 69

6.1.2 Banyaknya Industri di Kecamatan Rambutan menurutKelurahan dan Jenis Industri, 2021-2022 70

7. KEUANGAN

7.1.4 Besarnya Target dan Realisasi Pajak Bumi dan Bangunan di Kecamatan Rambutan menurut Kelurahan, 2022..... 75

https://rebingtinggikota.bps.go.id

https://tebingtinggikota.bps.go.id

DAFTAR GAMBAR

Halaman

1.1 Persentase terhadap Luas Kecamatan Rambutan menurut Kelurahan (persen), 2022 4

2.1 Banyaknya Industri di Kecamatan Rambutan menurut Kelurahan dan Jenis Industri, 2021-2022 12

3.1 Persentase Penduduk Kecamatan Rambutan menurut Jenis Kelamin, 2022 22

4.1 Jumlah Murid dan Guru di Kecamatan Rambutan menurut Jenjang Pendidikan, 2022 30

4.2 L Banyaknya Pasangan Usia Subur (PUS) di Kecamatan Rambutan menurut Jenis Alat Kontrasepsi yang digunakan, 2022 31

5.1 Populasi Ternak Besar di Kecamatan Rambutan 2022 48

6.1 J Jumlah Pelanggan PLN, dan PAM Kecamatan Rambutan, 2022 68

7.1 Besarnya Target dan Realisasi Pajak Bumi dan Bangunan di Kecamatan Rambutan menurut Kelurahan, 2022 74

https://tobingtinggikab.bps.go.id

https://tebingtinggikota.bps.go.id

PENJELASAN UMUM/*EXPLANATORY NOTES*

Tanda-tanda, satuan-satuan, dan lain-lainnya yang digunakan dalam publikasi ini adalah sebagai berikut:
Symbols, measurement units, and acronyms which are used in this publication, are as follows:

1. TANDA-TANDA/*SYMBOLS*

Data tidak tersedia/*Data not available*	: ...
Tidak ada atau nol /*Null or zero*	: –
Data dapat diabaikan/*Data negligible*	: 0
Tanda decimal/*Decimal point*	: ,
Data tidak dapat ditampilkan/*Not applicable*	: NA
Angka estimasi/*Estimated figures*	: e
Angka diperbaiki/*Revised figures*	: r
Angka sementara/*Preliminary figures*	: x
Angka sangat sementara/*Very preliminary figures*	: xx
Angka sangat sangat sementara/*Very very preliminary figures*	: xxx

2. SATUAN/*UNITS*

barel/*barrel*	:	158,99 liter/*litres* = 1/6,2898 m^3
hektar (ha)/*hectare (ha)*	:	10 000 m^2
kilometer (km)/*kilometres (km)*	:	1 000 meter/*meters (m)*
knot/*knot*	:	1,8523 km/jam (*km/hour*)
kuintal/*quintal*	:	100 kg
KWh	:	1 000 Watt *hour*
MWh	:	1 000 KWh
liter (untuk beras)/*litre (for rice)*	:	0,80 kg
MMSCF	:	1/35,3 m^3
metrik ton (m.ton)/*metric ton (m. ton)*	:	0,98421 long ton = 1 000 kg
ons/*ounce*	:	28,31 gram/*grams*
ton	:	1 000 kg

Satuan lain: buah, dus, butir, helai/lembar, kaleng, batang, pulsa, ton kilometer (ton-km), jam, menit, persen (%).
Other units: unit, pack, pieces, sheet, tin, pulse, ton-kilometres(ton-km), hour, minute, percent (%).

Perbedaan angka di belakang koma disebabkan oleh pembulatan angka.
The difference in decimal numbers is caused by rounding.

https://lebakbintinggikotabps.go.id

https://tebingtinggikota.bps.go.id

DAFTAR SINGKATAN/*LIST OF ABBREVIATION*

SI	:	Stasiun Iklim/*Climate Station*
SMPK	:	Stasiun Meterologi Pertanian Khusus/*Special Agricultural Meteorological Station*
t.t	:	Tempat tidur/*Bed*
BCG	:	Bacillus Calmette Guerin
DPT	:	Difteri, Pertusis, Tetanus/*Diphtheria, Tetanus, and Pertussis*
TT	:	Tetanus Toxoid
IOT	:	Industri Obat Tradisional/*Traditional Medicine Industry*
IKOT	:	Industri Kecil Obat Tradisional/*Traditional Medicine Small Industry*
Alkes	:	Alat kesehatan/*Health Kits*
PKRT	:	Perbekalan Kesehatan Rumah tangga/*Household Health Logistics*
Kompl	:	Komplemen/*Complement*
IRTP	:	Industri Pangan Produksi Rumah Tangga/*Foods Home Industry*
PBF	:	Pedagang Besar Farmasi/*Pharmacy Whole-seller*
GFK	:	Gudang Farmasi Kab/Kota/Regency/*Muncipality Pharmacy Warehouse*
RB	:	Rumah Bersalin/*Delivery House*
Pustu	:	Puskesmas pembantu/*Auxiliary Public Health Center*
BP	:	Balai Pengobatan/*Polyclinic*
TPS	:	Tempat Pembuangan Sampah Sementara /*landfill*
Jamkesmas	:	Jaminan kesehatan masyarakat miskin/*Poor public health insurance*
PJKMU	:	Program Jaminan Kesehatan Masyarakat Umum/*General Public Health Insurance Program*
SIUP	:	Surat Ijin Usaha Perdagangan/*Trading Permission Letter*
TDP	:	Tanda Daftar Perusahaan/*Company Registration Identity*
API	:	Angka Pengenal Importir/*Importer's Identity Number*

https://tebingtinggikota.bps.go.id

https://tebingtinggikota.bps.go.id

BAB 1
GEOGRAFI

https://ebintinggi.bps.go.id

https://tebingtinggikota.bps.go.id

ULASAN

Lokasi dan Keadaan Geografis

Kecamatan Rambutan merupakan salah satu dari Lima kecamatan yang ada di Wilayah Kota Tebing Tinggi. Jika dilihat pada peta Kota Tebing Tinggi, letak Kecamatan Rambutan berada pada posisi paling utara dengan luas wilayah 5,9530 Km2.

Setiap kendaraan yang akan menuju ke Kota Medan (Ibukota Provinsi Sumatera Utara) akan melintasi wilayah Kecamatan Rambutan, hal ini dikarenakan jalan lintas sumatera melintasi wilayah kecamatan ini.

Keadaan topografinya yang datar, sebagaimana umumnya topografi Kota Tebing Tinggi membuat banyak pengembang perumahan menjadikan kecamatan ini sebagai salah satu target pembangunan usaha perumahan.

Kecamatan Rambutan terbagi atas tujuh wilayah kelurahan. Tiga kelurahan dengan wilayah terluas yaitu kelurahan Karya Jaya dengan luas 229,20ha, (38,62 persen), kemudian kelurahan Lalang seluas 89,70ha (15,11 persen), dan kelurahan Mekar Sentosa dengan luas wilayah 88,17 km2 (14,86 persen). Sedangkan kelurahan dengan luas yang terkecil yaitu Kelurahan Rantau Labandengan luas 11,63ha (1,96 persen).

Batas–batas Kecamatan Rambutan:

- Sebelah Utara berbatasan dengan perkebunan rambutan yang merupakan bagian dari Kabupaten Serdang Bedagai.
- Sebelah Selatan berbatasan dengan Kecamatan Tebing Tinggi Kota dan Kecamatan Bajenis Kota Tebing Tinggi.
- Sebelah Barat berbatasan dengan Kecamatan Bajenis Kota Tebing Tinggi.
- Sebelah Timur berbatasan dengan perkebunan rambutan (Serdang Bedagai).

https://tebingtinggikota.bps.go.id

Gambar 1.1 Persentase terhadap Luas Kecamatan Rambutan menurut Kelurahan (persen), 2022

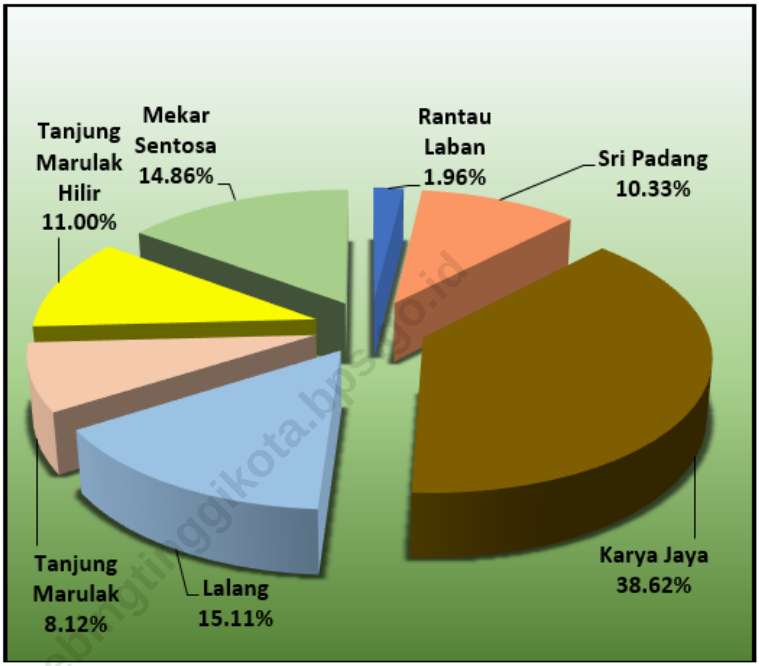

Sumber: Profil Kecamatan

https://tebingtinggikota.bps.go.id

1.1 KEADAAN GEOGRAFI

Tabel 1.1.1 Luas Daerah Menurut Kelurahan di Kecamatan Rambutan, 2022

Kelurahan	Luas (ha)	Persentase terhadap Luas Kecamatan
(1)	(2)	(3)
Rantau Laban	11,63	1.96
Sri Padang	61,30	10.33
Karya Jaya	229,20	38.62
Lalang	89,70	15.11
Tanjung Marulak	48,19	8.12
Tanjung Marulak Hilir	65,31	11.00
Mekar Sentosa	88,17	14.86
Rambutan	593,50	100.00

Sumber: Profil Kecamatan

https://tebingtinggikota.bps.go.id

Tabel 1.1.2 Jarak ke Ibukota Kecamatan dan Ibukota Kabupaten/Kota Menurut Kelurahan di Kecamatan Rambutan (km), 2022

Kelurahan	Jarak ke Ibukota Kecamatan	Jarak ke Ibukota Kabupaten/ Kota
(1)	(2)	(3)
Rantau Laban	3,0	4
Sri Padang	2,0	3
Karya Jaya	0,5	4
Lalang	3,0	5
Tanjung Marulak	0,2	4
Tanjung Marulak Hilir	5,0	4
Mekar Sentosa	2,0	5

Sumber/*Source:* BPS, Pendataan Potensi Desa (Podes) 2021

https://tebingtinggikota.bps.go.id

Tabel 1.1.3 Lokasi dan Keadaan Geografis Kecamatan Rambutan, 2022

1.	Letak Tebing Tinggi *Geographical of Tebing Tinggi*	*03º 18′ 30″- 030 21′ 30″ Lintang Utara* *99º 9′ 30″ - 99º 11′ 30″ Bujur Timur*
2.	Luas Wilayah/*Area*	5,9350 Km^2
3.	Ketinggian di atas permukaan laut *Heights above Sea Level*	16 m
4.	Batas-batas/*Borders*	
	Sebelah Utara/*Northern*	Dengan Perkebunan Rambutan
	Sebelah Timur/*Eastern*	Dengan Perkebunan Rambutan dan Kecamatan Rambutan
	Sebelah Selatan/*Southern*	Dengan Kecamatan Tebing Tinggi Kota dan Kecamatan Bajenis
	Sebelah Barat/*Western*	Kecamatan Bajenis

Sumber/*Source:* Perda Kota Tebing Tinggi No. 15 Tahun 2006

https://tebingtinggikota.bps.go.id

https://tebingtinggikota.bps.go.id

BAB 2
PEMERINTAHAN

https://kebingtinggi.bps.go.id

https://tebingtinggikota.bps.go.id

ULASAN

2.1. Pemerintahan

Berdasarkan PERDA Kota Tebing Tinggi Nomor 15 Tahun 2006 Tanggal 31 November 2006, Kecamatan Rambutan terdiri dari 7 kelurahan dan 28 lingkungan yang terdiri dari Kelurahan Rantau Laban sebanyak 3 lingkungan, Kelurahan Sri Padang sebanyak 5 lingkungan, Kelurahan Karya Jaya sebanyak 4 lingkungan, Kelurahan Lalang sebanyak 4 lingkungan, Kelurahan Tanjung Marulak sebanyak 4 lingkungan, Kelurahan Tanjung Marulak Hilir sebanyak 4 lingkungan, dan Kelurahan Mekar Sentosa sebanyak 4 lingkungan.

https://tebingtinggikota.bps.go.id

2.2. Pegawai Negeri Sipil

Pada tahun 2022 Pegawai Negeri Sipil (PNS) yang bertugas pada berbagai instansi pemerintah tingkat kecamatan tercatat sekitar 48 orang. Para Pegawai Negeri Sipil ini merupakan lini terdepan dalam pelayanan kepada masyarakat di tingkat kelurahan maupun tingkat kecamatan.

Gambar 2.1 Persentase Jumlah Lingkungan Tiap Kelurahan di Kecamatan Rambutan 2022

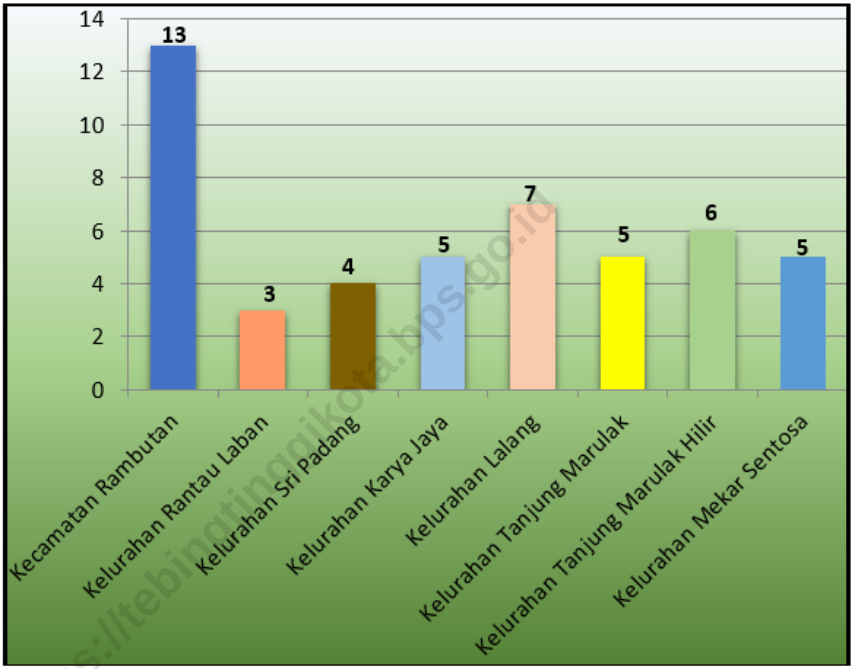

Sumber: Profil Kecamatan

https://tebingtinggikota.bps.go.id

2.1 WILAYAH ADMINISTRATIF

Tabel 2.1.1 Jumlah Lingkungan Menurut Kelurahan di Kecamatan Rambutan, 2022

Kelurahan	Lingkungan
(1)	(2)
Rantau Laban	3
Sri Padang	5
Karya Jaya	4
Lalang	4
Tanjung Marulak	4
Tanjung Marulak Hilir	4
Mekar Sentosa	4
Rambutan	28

Sumber : PERDA Kota Tebing Tinggi No. 15 Tahun 2006

https://tebingtinggikota.bps.go.id

2.2 SUMBER DAYA MANUSIA

Tabel 2.2.1 Jumlah Pegawai Negeri Sipil Kecamatan Rambutan Menurut Pemerintah Daerah dan Jenis Kelamin, 2022

Pemerintah Daerah	Laki-Laki	Perempuan	Jumlah
(1)	(2)	(3)	(4)
Kecamatan Rambutan	7	6	13
Kelutahan Rantau Laban	3	0	3
Kelutahan Sri Padang	2	2	4
Kelutahan Karya Jaya	1	4	5
Kelutahan Lalang	2	5	7
Kelutahan Tanjung Marulak	2	3	5
Kelutahan Tanjung Marulak Hilir	1	5	6
Kelutahan Mekar Sentosa	1	4	5

Sumber: Profil Kecamatan

https://tebingtinggikota.bps.go.id

Tabel 2.2.2 Banyaknya Pegawai Negeri Sipil Kecamatan Rambutan menurut Instansi dan Golongan, 2022

Golongan		Jenis Kelamin		Jumlah
		Laki-laki	Perempuan	
(1)		(2)	(3)	(4)
I	I/a	0	0	0
	I/b	0	0	0
	I/c	0	0	0
	I/d	0	0	0
II	II/a	0	0	0
	II/b	0	1	1
	II/c	2	2	4
	II/d	1	2	3
III	III/a	2	2	4
	III/b	7	1	8
	III/c	6	10	16
	III/d	4	8	12
IV	IV/a	1	1	2
	IV/b	0	0	0
	IV/c	0	0	0
	IV/d	0	0	0
	IV/e	0	0	0

Sumber: Profil Kecamatan

https://ebingtinggikota.bps.go.id

Tabel 2.2.3 Jumlah Pegawai Negeri Sipil Pemerintah Daerah Kecamatan Rambutan Menurut Tingkat Pendidikan dan Jenis Kelamin, 2022

Tingkat Pendidikan *Educational Level*	Laki-Laki *Male*	Perempuan *Female*	Jumlah *Total*
(1)	(2)	(3)	(4)
Sekolah Dasar (SD)	0	0	0
SMP/Sederajat	0	1	1
SMA/Sederajat/	7	8	15
Diploma I/Akta I	0	0	0
Diploma II/Akta II	0	0	0
Diploma III/Akta III	2	2	4
S1/Sarjana	10	18	38
S2/Pasca Sarjana	0	0	0
S3/Doktor/Ph.D	0	0	0

Sumber: Profil Kecamatan

https://tebingtinggikota.bps.go.id

Tabel 2.2.4 Klasifikasi Kelurahan di Kecamatan Rambutan menurut Jenisnya, 2022

Kelurahan	Desa Swadaya	Desa Swakarya	Desa Swasembada
(1)	(2)	(3)	(4)
Rantau Laban	-	-	1
Sri Padang	-	-	1
Karya Jaya	-	-	1
Lalang	-	-	1
Tanjung Marulak	-	-	1
Tanjung Marulak Hilir	-	-	1
Mekar Sentosa	-	-	1
Rambutan	-	-	7

Sumber: Profil Kecamatan

https://tebingtinggikota.bps.go.id

https://tebingtinggikota.bps.go.id

BAB 3
PENDUDUK

https://kebingtinggi.bps.go.id

https://tebingtinggikota.bps.go.id

ULASAN

3.1 Penduduk

Berdasarkan data registrasi Dinas Kependdukan dan Pencatatan Sipil tahun 2022, jumlah penduduk Kecamatan Padang Hulu sebanyak 39.879 jiwa, terdiri atas 19.881 jiwa penduduk laki-laki dan 19.998 jiwa penduduk perempuan.

Jumlah penduduk terbesar terdapat di Kelurahan Karya jaya yaitu sebesar 7.361 jiwa, sedangkan jumlah penduduk terendah berada di Kelurahan Rantau Laban yaitu hanya sebesar 3.837 jiwa. Jumlah Kepala Keluarga yang ada di kecamatan Rambutan sebesar 12.220 Kepala Keluarga.

https://tebingtinggikota.bps.go.id

Gambar 3.1 Persentase Penduduk Kecamatan Rambutan menurut Jenis Kelamin, 2022

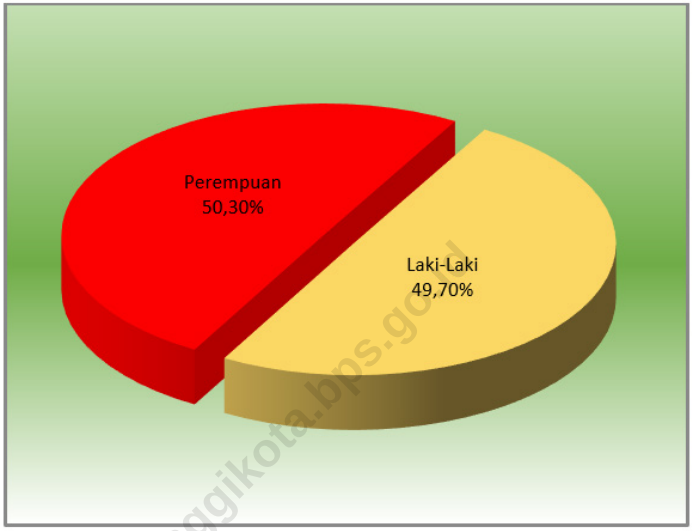

Sumber: Dinas Kependudukan dan Pencatatan Sipil

https://tebingtinggikota.bps.go.id

Tabel 3.1.1 jumlah Penduduk menurut Jenis Kelamin dan Jumlah Kepala Keluarga Menurut Kelurahan di Kecamatan Rambutan, 2022

Kelurahan	Penduduk			Jumlah KK
	Laki-Laki	Perempuan	jumlah	
(1)	(2)	(3)		(4)
Rantau Laban	1 923	1 914	3 837	1 179
Sri Padang	2 183	2 145	4 328	1 362
Karya Jaya	3 693	3 668	7 361	2 252
Lalang	3 333	3 339	6 672	2 112
Tanjung Marulak	3 299	3 459	6 758	1 982
Tanjung Marulak Hilir	2 738	2 693	5 431	1 612
Mekar Sentosa	2 712	2 780	5 492	1 721
Rambutan	**19 881**	**19 998**	**39 879**	**12 220**

Sumber: Dinas Kependudukan dan Pencatatan Sipil

https://tebingtinggikota.bps.go.id

Tabel 3.1.2 jumlah Penduduk Wajib KTP Menurut Kelurahan di Kecamatan Rambutan, 2022

Kelurahan	Penduduk		
	Laki-Laki	Perempuan	jumlah
(1)	(2)	(3)	
Rantau Laban	1 299	1 392	2 691
Sri Padang	1 556	1 559	3 115
Karya Jaya	2 419	2 456	4 875
Lalang	2 213	2 324	4 537
Tanjung Marulak	2 139	2 392	4 531
Tanjung Marulak Hilir	1 810	1 840	3 650
Mekar Sentosa	1 813	1 905	3 718
Rambutan	**13 249**	**13 868**	**27 117**

Sumber: Dinas Kependudukan dan Pencatatan Sipil

https://tebingtinggikota.bps.go.id

Tabel 3.1.3 Jumlah Penduduk Menurut Kepemilikan KIA di Kecamatan Rambutan, 2022

Kelurahan	Penduduk		
	Laki-Laki	Perempuan	jumlah
(1)	(2)	(3)	
Rantau Laban	236	231	467
Sri Padang	233	230	463
Karya Jaya	483	506	989
Lalang	339	326	665
Tanjung Marulak	404	400	804
Tanjung Marulak Hilir	337	282	619
Mekar Sentosa	346	310	656
Rambutan	**2 378**	**2 285**	**4 663**

Sumber: Dinas Kependudukan dan Pencatatan Sipil

https://cabangtinggikota.bps.go.id

https://tebingtinggikota.bps.go.id

BAB 4
SOSIAL

https://ebingtinggi.bps.go.id

https://tebingtinggikota.bps.go.id

ULASAN

4.1 Pendidikan

Ketersediaan sarana pendidikan yang lengkap dan terjangkau serta tenaga pendidik yang profesional akan sangat menentukan pembangunan sumber daya manusia (SDM) di suatu daerah.

Pada tahun 2022, jumlah Sekolah Dasar (SD) /sederajat baik negeri maupun swasta di Kecamatan Rambutan sebanyak 25 unit, Sekolah Lanjutan Tingkat Pertama (SLTP) setingkat sebanyak 5 unit, dan Sekolah Lanjutan Tingkat Atas (SLTA) setingkat sebanyak 14 unit. Sementara itu, jumlah guru SD yang tersedia sebanyak 244 orang, guru SLTP 71 orang, dan guru SLTA sebanyak 338 orang. Fasilitas pendidikan tersebut digunakan untuk melayani sebanyak 3.880 orang murid SD, 1.392 orang murid SLTP, dan 5.979 orang murid SLTA.

4.2 Kesehatan

Guna melayani kebutuhan kesehatan masyarakat, di Kecamatan Rambutan terdapat 2 unit rumah sakit,4 puskesmas, 5 pustu dan 10 poliklinik serta 27 posyandu.

Selain itu, terdapat 197 orang tenaga medis yang terdiri dari: 13 orang dokter, 34 orang bidan, 78 orang perawat, dan 72 tenaga kesehatan lainnya.

4.3 Keluarga Berencana

Pada tahun 2022 jumlah Pasangan Usia Subur (PUS) di Kecamatan Rambutan sebanyak 4.849 pasangan. Dari jumlah pasangan tersebut yang menggunakan alat kontrasepsi (peseta KB aktif) sebanyak 2.623 pasangan sedangkan sisanya sebanyak 2.226 pasangan tidak menggunakan alat kontrasepsi (bukan peserta KB aktif).

Sebagian besar peserta KB aktif memilih cara suntik, implant, dan pil masing-masing sebanyak 1.200 pasangan, 476 pasangan, dan 599 pasangan.

4.4 Agama

Jumlah sarana ibadah yang terdapat di Kecamatan Rambutan pada tahun 2022 terdiri dari 33 mesjid, 12 mushala, 7 gereja, dan 1 vihara.

Jumlah pasangan yang menikah dan tercatat di KUA Kecamatan Rambutan sebanyak 259 pasangan.

https://tebingtinggikota.bps.go.id

Gambar 4.1 Jumlah Murid dan Guru di Kecamatan Rambutan menurut Jenjang Pendidikan, 2021

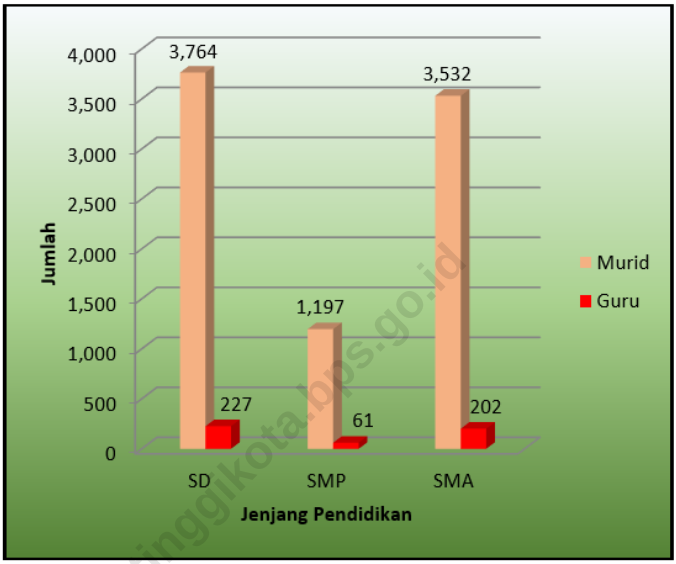

Sumber/*Source*: [1] Kementerian Pendidikan, Kebudayaan, Riset, dan Teknologi, Sistem Data Pokok Pendidikan, data semester ganjil laporan sampai dengan 30 November 2021
[2] Kementerian Agama, EMIS, data semester ganjil laporan sampai dengan 17 Februari 2022

https://tebingtinggikota.bps.go.id

Gambar 4.2 Banyaknya Pasangan Usia Subur (PUS) di Kecamatan Rambutan menurut Jenis Alat Kontrasepsi yang digunakan, 2021

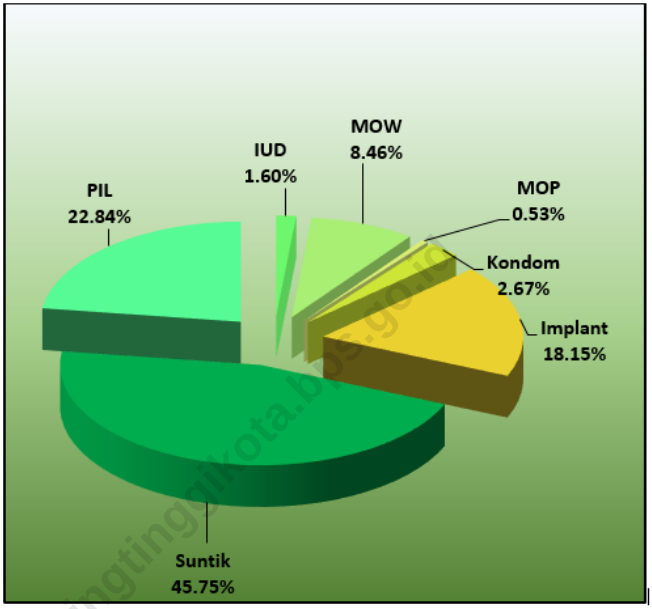

Sumber: Dinas Pengendalian Penduduk dan Keluarga Berencana Kota Tebing Tinggi

https://tebingtingkota.bps.go.id

4.1 PENDIDIKAN

Tabel 4.1.1 Jumlah Sekolah Menurut Tingkat Pendidikan di Kecamatan Rambutan, 2020/2021 dan 2021/2022

Tingkat Pendidikan	Negeri		Swasta		Jumlah	
	2021/2022	2022/2023	2021/2022	2022/2023	2021/2022	2022/2023
(1)	(2)	(3)	(4)	(5)	(6)	(7)
Taman Kanak-Kanak (TK)[1]	1	1	3	8	4	9
Raudatul Athfal (RA)[2]	-		-		9	2
Sekolah Dasar (SD)[1]	14	17	4	4	18	21
Madrasah Ibtidaiyah (MI)[2]	-	-	-	4	4	4
Sekolah Menengah Pertama (SMP)[1]	1	1	3	3	4	4
Madrasah Tsanawiyah (MTs)[2]	-	-	-	1	1	1
Sekolah Menengah Atas (SMA)[1]	-	3	1	4	1	7
Sekolah Menengah Kejuruan (SMK)[1]	-	1	-	5	4	6
Madrasah Aliyah (MA)[2]	-	-	-	1	-	1

Catatan/*Note*: [3] Seluruh Raudatul Athfal (RA) berstatus swasta

Sumber/*Source*: [1] Kementerian Pendidikan, Kebudayaan, Riset, dan Teknologi, Sistem Data Pokok Pendidikan, data semester ganjil laporan sampai dengan 30 November 2021

[2] Kementerian Agama, EMIS, data semester ganjil laporan sampai dengan 17 Februari 2022

https://rebingtinggikota.bps.go.id

Tabel 4.1.2 Jumlah Guru Menurut Tingkat Pendidikan di Kecamatan Rambutan, 2020/2021 dan 2021/2022

Tingkat Pendidikan	Negeri		Swasta		Jumlah	
	2021/2022	2022/2023	2021/2022	2022/2023	2021/2022	2022/2023
(1)	(2)	(3)	(4)	(5)	(6)	(7)
Taman Kanak-Kanak (TK)[1]	5	8	11	20	16	28
Raudatul Athfal (RA)[2]	-		-		28	8
Sekolah Dasar (SD)[1,3]	141	178	33	49	174	227
Madrasah Ibtidaiyah (MI)[2]	-	-	-	17	30	17
Sekolah Menengah Pertama (SMP)[1,3]	49	47	19	14	68	61
Madrasah Tsanawiyah (MTs)[2]	-	-	-	10	29	10
Sekolah Menengah Atas (SMA)[1,3]	-	180	15	22	15	202
Sekolah Menengah Kejuruan (SMK)[1,3,4]	-	68	-	61	102	129
Madrasah Aliyah (MA)[2]	-	-	-	7	-	7

Catatan/*Note*: [3] Jumlah guru termasuk kepala sekolah dan guru
[4] Guru yang mengajar di dua sekolah atau lebih dihitung di masing-masing sekolah

Sumber/*Source*: [1] Kementerian Pendidikan, Kebudayaan, Riset, dan Teknologi, Sistem Data Pokok Pendidikan, data semester ganjil laporan sampai dengan 30 November 2021
[2] Kementerian Agama, EMIS, data semester ganjil laporan sampai dengan 17 Februari 2022

https://cabingtinggikota.bps.go.id

Tabel 4.1.3 Jumlah Murid Menurut Tingkat Pendidikan di Kecamatan Rambutan, 2020/2021 dan 2021/2022

Tingkat Pendidikan	Negeri		Swasta		Jumlah	
	2021/2022	2022/2023	2021/2022	2022/2023	2021/2022	2022/2023
(1)	(2)	(3)	(4)	(5)	(6)	(7)
Taman Kanak-Kanak (TK)[1]	30	78	158	341	188	419
Raudatul Athfal (RA)[2]	-		-		304	144
Sekolah Dasar (SD)[1]	2 088	2 882	675	882	2 763	3 764
Madrasah Ibtidaiyah (MI)[2]	-	-	-	116	364	116
Sekolah Menengah Pertama (SMP)[1]	824	916	238	281	1 062	1 197
Madrasah Tsanawiyah (MTs)[2]	-	-	-	195	504	195
Sekolah Menengah Atas (SMA)[1]	-	3 222	168	310	168	3532
Sekolah Menengah Kejuruan (SMK)[1]	-	1 393	-	1027	1 406	2 420
Madrasah Aliyah (MA)[2]	-	-	-	27	-	27

Sumber/*Source*: [1] Kementerian Pendidikan, Kebudayaan, Riset, dan Teknologi, Sistem Data Pokok Pendidikan, data semester ganjil laporan sampai dengan 30 November 2021
[2] Kementerian Agama, EMIS, data semester ganjil laporan sampai dengan 17 Februari 2022

https://lebingtinggikota.bps.go.id

4.2 KESEHATAN

Tabel 4.2.1 Jumlah Fasilitas Kesehatan Kecamatan Rambutan menurut Kelurahan, 2022

Kelurahan	Rumah Sakit	Puskesmas	Pustu	poliklinik/ Balai Pengobatan
(1)	(2)	(3)	(4)	(5)
Rantau Laban	-	1	1	-
Sri Padang	1	1	1	1
Karya Jaya	-	1	1	2
Lalang	-	-	1	2
Tanjung Marulak	-	1	-	1
Tanjung Marulak Hilir	1	-	1	1
Mekar Sentosa	-	-	-	3
Rambutan	**2**	**4**	**5**	**10**

https://tebingtinggikota.bps.go.id

Lanjutan Tabel 4.2.1

Kelurahan	Apotik/Toko Obat	Posyandu	Ruma Bersalin	Praktek Dokter
(1)	(6)	(7)	(8)	(9)
Rantau Laban	1	3	3	-
Sri Padang	2	4	1	2
Karya Jaya	1	4	3	-
Lalang	2	4	1	-
Tanjung Marulak	3	4	1	4
Tanjung Marulak Hilir	-	4	1	1
Mekar Sentosa	-	4	-	-
Rambutan	**9**	**27**	**10**	**7**

Sumber: Profil Kelurahan 2022

https://tebingtinggikota.bps.go.id

Tabel 4.2.2 Jumlah Tenaga Medis Kecamatan Rambutan menurut Kelurahan, 2022

Kelurahan	Dokter	Bidan	Perawat	Jumlah Paramedis	Dukun Pengobatan Alternatif
(1)	(2)	(3)	(4)	(5)	(5)
Rantau Laban	1	3	-	-	-
Sri Padang	4	4	15	30	-
Karya Jaya	-	10	30	40	9
Lalang	-	5	22	-	-
Tanjung Marulak	7	7	6	-	2
Tanjung Marulak Hilir	1	3	5	2	-
Mekar Sentosa	-	2	-	-	-
Rambutan	**13**	**34**	**78**	**72**	**11**

Sumber: Profil Kelurahan 2022

https://tebingtinggikota.bps.go.id

Tabel 4.2.3 Banyaknya Pasangan Usia Subur (PUS) di Kecamatan Rambutan yang menggunakan dan tidak menggunakan Alat Kontrasepsi menurut Kelurahan, 2022

Desa/Kelurahan	Menggunakan Alat Kontrasepsi	Tidak Menggunakan Alat Kontrasepsi	Jumlah
(1)	(2)	(3)	(4)
Rantau Laban	275	180	455
Sri Padang	195	252	447
Karya Jaya	527	443	970
Lalang	443	292	735
Tanjung Marulak	334	439	773
Tanjung Marulak Hilir	400	311	711
Mekar Sentosa	449	309	758
Rambutan	2623	2226	4849

Sumber: Dinas Pengendalian Penduduk dan Keluarga Berencana Kota Tebing Tinggi

https://tebingtinggikota.bps.go.id

Tabel 4.2.4 Jumlah Pasangan Usia Subur (PUS) di Kecamatan Rambutan yang Menggunakan Alat Kontrasepsi menurut Jenis Alat Kontrasepsi yang Dipakai, 2022

Desa/Kelurahan	IUD	MOW	MOP	Komdom	Implant	Suntik	Pil	Jumlah
(1)	(2)	(3)	(4)	(5)	(6)	(7)	(8)	(9)
Rantau Laban	4	15	1	4	41	128	82	275
Sri Padang	4	27	2	2	23	113	24	195
Karya Jaya	3	26	0	8	114	248	128	527
Lalang	6	17	1	25	81	178	135	443
Tanjung Marulak	20	56	3	18	62	117	58	334
Tanjung Marulak Hilir	3	34	4	3	76	225	55	400
Mekar Sentosa	2	47	3	10	79	191	117	449
Rambutan	42	222	14	70	476	1200	599	2623

Sumber: Dinas Pengendalian Penduduk dan Keluarga Berencana Kota Tebing Tinggi

https://tebingtinggikota.bps.go.id

4.3 PERUMAHAN DAN LINGKUNGAN

Tabel 4.3.1 Banyaknya Sumber Air Bersih menurut Kelurahan di Kecamatan Rambutan, 2022

Kelurahan	Sumur Gali	Sumur Bor/ Pompa	PDAM	Lainnya
(1)	(2)	(3)		
Rantau Laban	1	120	1 000	-
Sri Padang	-	-	1 300	-
Karya Jaya	10	8	1 612	249
Lalang	-	250	1 536	29
Tanjung Marulak	30	275	785	1
Tanjung Marulak Hilir	165	856	35	3
Mekar Sentosa	15	428	1 122	-

Sumber: Profil Kelurahan 2022

https://tebingtinggikota.bps.go.id

4.4 AGAMA DAN SOSIAL LAINNYA

Tabel 4.4.1 Jumlah Tempat Peribadatan Menurut Kelurahan di Kecamatan Rambutan, 2022

Desa/Kelurahan	Masjid	Mushola	Gereja	Kuil	Vihara
(1)	(2)	(3)	(4)	(5)	(6)
Rantau Laban	5	1	1	-	-
Sri Padang	4	2	4	-	-
Karya Jaya	6	1	-	1	-
Lalang	6	3	-	-	-
Tanjung Marulak	5	2	-	-	-
Tanjung Marulak Hilir	2	3	1	-	1
Mekar Sentosa	5	-	1	-	-
Rambutan	33	12	7	1	1

Sumber: Profil Kelurahan 2022

https://tebingtinggikota.bps.go.id

Tabel 4.4.2 Banyaknya Pasangan yang Menikah di Kecamatan Rambutan menurut Kelurahan, 2022

Desa/Kelurahan	Nikah
(1)	(2)
Rantau Laban	68
Sri Padang	13
Karya Jaya	44
Lalang	43
Tanjung Marulak	35
Tanjung Marulak Hilir	24
Mekar Sentosa	32
Rambutan	259

Sumber/*Source*: Kantor KUA Kecamatan Rambutan

https://tebingtinggikota.bps.go.id

Tabel 4.4.3 Lembaga Kemasyarakatan menurut Kelurahan di Kecamatan Rambutan, 2022

elurahan	LPM	PKK	Karang Taruna
(1)	(2)		
Rantau Laban	Ada	Ada	Ada
Sri Padang	Ada	Ada	Ada
Karya Jaya	Ada	Ada	Ada
Lalang	Ada	Ada	Ada
Tanjung Marulak	Ada	Ada	Ada
Tanjung Marulak Hilir	Ada	Ada	Ada
Mekar Sentosa	Ada	Ada	Ada

Sumber: Profil Kelurahan 2022

https://cabingtinggikota.bps.go.id

Tabel 4.4.4 Jumlah Linmas dan Poskamling menurut Kelurahan di Kecamatan Rambutan, 2022

elurahan	Linmas (orang)	Poskamling (unit)
(1)	(2)	
Rantau Laban	2	3
Sri Padang	2	5
Karya Jaya	2	4
Lalang	2	9
Tanjung Marulak	2	4
Tanjung Marulak Hilir	2	4
Mekar Sentosa	2	4
Kecamatan Rambutan	2	-
Jumlah	16	33

Sumber: Kelurahan se-Kecamatan Rambutan

https://tebingtinggikota.bps.go.id

BAB 5
PERTANIAN

https://kebingtinggi.bps.go.id

https://tebingtinggikota.bps.go.id

ULASAN

5.1 Tanaman Pangan

Sebagai pusat perkotaan Kecamatan Rambutan sudah dapat diperkirakan bahwa lahan pertanian bukanlah merupakan sektor yang potensial dan banyak diusahakan masyarakat. Akan tetapi masih ada beberapa komoditi pertanian yang diusahakan masyarakat.

Komoditi tanaman pangan yang diusahakan oleh masyarakat yaitu seperti jagung dengan luas panen seluas 7,08 ha dengan hasil produksi 412,3 kw dan ubi kayu dengan luas panen seluas 19,12 ha dengan hasil produksi 11 492 kw

Untuk tanaman sayur-sayuran komoditi yang diusahakan adalah kangkung dan bayam masing-masing seluas 20 ha dan 21 Ha dengan hasil produksi masing-masing sebesar 604 kw/ha dan rata – rata produksi 571 kw/ha.

5.2 Peternakan

Pada tahun 2022 terdapat populasi ternak besar berupa 858 ekor sapi potong, 820 ekor kambing, 550 ekor domba, dan 114 ekor babi. Adapun populasi ternak unggas yang terdiri dari 13.643 ekor ayam, 3.338 ekor itik, dan unggas lainnya 4.253 ekor.

5.3 Perikanan

Dari subsektor perikanan, produksi ikan air tawar sebesar 875,02 ton

https://lebongtinggikota.bps.go.id

Gambar 5.1 Luas Panen Padi Sawah di Kecamatan Rambutan 2021

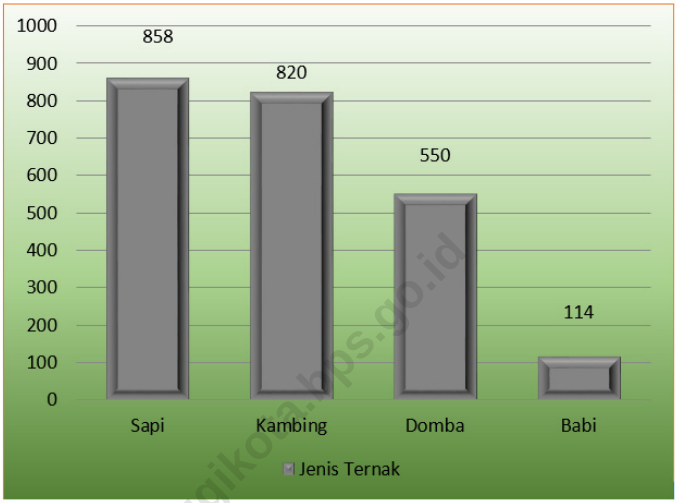

Sumber: Dinas Ketahanan Pangan dan Pertanian Kota Tebing Tinggi

https://tebingtinggikota.bps.go.id

5.1 HORTIKULTURA

Tabel 5.1.1 Luas Panen Tanaman Sayuran dan Buah-buahan Semusim Menurut Jenis Tanaman di Kecamatan Rambutan (ha), 2019–2022

Jenis Tanaman	2019	2020	2021	2022
(1)	(2)	(3)	(4)	(5)
Sayuran:				
Bawang Merah	3	1	4	1
Bawang Putih	-	-	-	-
Cabai Besar	2	2	3	2
Bayam	5	12	16	21
Kangkung	8	13	20	20
Petsai	3	12	18	19

Sumber/*Source*: BPS, Statistik Pertanian Hortikultura SPH-SBS

https://tebingtinggikota.bps.go.id

Tabel 5.1.2 Produksi Tanaman Sayuran dan Buah-buahan Semusim Menurut Jenis Tanaman di Kecamatan Rambutan (kuintal), 2019–2022

Jenis Tanaman	2019	2020	2021	2022
(1)	(2)	(3)	(4)	(5)
Sayuran:				
Bawang Merah	125	42	273	27
Bawang Putih	-	-	-	-
Cabai Besar	7	192	95	226
Bayam	285	638	523	571
Kangkung	502	581	632	604
Petsai	90	368	599	812

Sumber/*Source*: BPS, Statistik Pertanian Hortikultura SPH-SBS

https://tebinggingikota.bps.go.id

Tabel 5.1.3 Luas Panen Tanaman Biofarmaka Menurut Jenis Tanaman di Kecamatan Rambutan (m^2), 2019–2022

Jenis Tanaman	2019	2020	2021	2022
(1)	(2)	(3)	(4)	(5)
Jahe	15	10	31	27
Kencur	50	65	18	23
Kunyit	10	12	33	29
Laos/Lengkuas	10	12	41	21

Sumber/*Source*: BPS, Statistik Pertanian Hortikultura SPH-TBF

https://tebingtinggikota.bps.go.id

Tabel 5.1.4 Produksi Tanaman Biofarmaka Menurut Jenis Tanaman di Kecamatan Rambutan (kg), 2019–2022

Jenis Tanaman	2019	2020	2021	2022
(1)	(2)	(3)	(4)	(5)
Jahe	30	102	352	353
Kencur	25	100	72	78
Kunyit	25	140	170	178
Laos/Lengkuas	10	72	365	287

Sumber/*Source*: BPS, Statistik Pertanian Hortikultura SPH-TBF

https://tebingtinggikota.bps.go.id

Tabel 5.1.5 Luas Panen Tanaman Hias Menurut Jenis Tanaman di Kecamatan Rambutan (m^2), 2019–2022

Jenis Tanaman	2019	2020	2021	2022
(1)	(2)	(3)	(4)	(5)
Anggrek	-	6	5	5
Krisan	-	-	-	-
Mawar	-	10	19	21
Sedap Malam	-	24	11	11

Sumber/*Source*: BPS, Statistik Pertanian Hortikultura SPH-TH

https://tebingtinggikota.bps.go.id

Tabel 5.1.6 Produksi Tanaman Hias Menurut Jenis Tanaman di Kecamatan Rambutan (tangkai), 2019–2022

Jenis Tanaman	2019	2020	2021	2022
(1)	(2)	(3)	(4)	(5)
Anggrek	-	225	34	30
Krisan	-	-	-	-
Mawar	-	729	410	296
Sedap Malam	-	233	72	98

Sumber/*Source*: BPS, Statistik Pertanian Hortikultura SPH-TH

https://tebingtinggikota.bps.go.id

Tabel 5.1.7 Produksi Buah-Buahan dan Sayuran Tahunan Menurut Jenis Tanaman di Kecamatan Rambutan (kuintal), 2019–2022

Jenis Tanaman	2019	2020	2021	2022
(1)	(2)	(3)	(4)	(5)
Buah–Buahan:				
Durian	-	40	30	29
Jeruk Siam/Keprok	-	34	21	8
Mangga	-	1 205	1 070	2 127
Pepaya	-	38	54	21
Pisang	-	550	63	39
Rambutan	-	550	942	2 195

Sumber/*Source*: BPS, Statistik Pertanian Hortikultura SPH-BST

https://tebingginggikota.bps.go.id

5.2 TANAMAN PANGAN

Tabel 5.2.1 Luas Panen, Produksi dan Rata-Rata Produksi Padi Sawah di Kecamatan Rambutan menurut Kelurahan, 2022

Kelurahan	Luas Panen (Ha)	Produksi (Ton)	Rata-Rata Produksi (Ton/Ha)
(1)	(2)	(3)	(4)
Rantau Laban	-	-	-
Sri Padang	-	-	-
Karya Jaya	-	-	-
Lalang	-	-	-
Tanjung Marulak	-	-	-
Tanjung Marulak Hilir	-	-	-
Mekar Sentosa	17,26	121,39	7,0
Rambutan	17,26	121,39	7,0

Sumber: Dinas Ketahanan Pangan dan Pertanian Kota Tebing Tinggi

https://tebingtinggikota.bps.go.id

Tabel 5.2.2 Luas Lahan Sawah di Kecamatan Rambutan menurut Kelurahan dan Jenis Irigasi (ha), 2022

Kelurahan	Tehnis	Setengah Tehnis	Sederhana	Non P.U	Tadah Hujan	Jumlah
(1)	(2)	(3)	(4)	(5)	(6)	(7)
Rantau Laban	-	-	-	-	-	-
Sri Padang	-	-	-	-	-	-
Karya Jaya	-	-	-	-	-	-
Lalang	-	-	-	-	-	-
Tanjung Marulak	-	-	-	-	-	-
Tanjung Marulak Hilir	-	-	-	-	-	-
Mekar Sentosa	-	-	-	-	6,70	6,70
Rambutan	-	-	-	-	6,70	6,70

Sumber: Dinas Ketahanan Pangan dan Pertanian Kota Tebing Tinggi

https://tebingtinggikota.bps.go.id

Tabel 5.2.3 Luas Panen Palawija Kecamatan Rambutan menurut Kelurahan (ha), 2022

Kelurahan	Jagung	Ubi Kayu	Ubi Jalar	Kacang Tanah	Kacang Hijau	Jumlah
(1)	(2)	(3)	(4)	(5)	(6)	(7)
Rantau Laban	-	-	-	-	-	-
Sri Padang	2,28	0,4	-	-	-	-
Karya Jaya	-	2,1	-	-	-	-
Lalang	4,22	0,28	-	-	-	-
Tanjung Marulak	0,26	3,58	-	-	-	-
Tanjung Marulak Hilir	0,20	12,76	-	-	-	-
Mekar Sentosa	0,12	-	-	-	-	-
Rambutan	7,08	19,12	-	-	-	-

Sumber: Dinas Ketahanan Pangan dan Pertanian Kota Tebing Tinggi

https://tebingtinggikota.bps.go.id

Tabel 5.2.4 Produksi Tanaman Palawija di Kecamatan Rambutan menurut Kelurahan dan Jenis Tanaman (kw), 2022

Kelurahan	Jagung	Ubi Kayu	Ubi Jalar	Kacang Tanah	Kacang Hijau	Jumlah
(1)	(2)	(3)	(4)	(5)	(6)	(7)
Rantau Laban	-	-	-	-	-	-
Sri Padang	132	240	-	-	-	-
Karya Jaya	-	1 262	-	-	-	-
Lalang	245	168	-	-	-	-
Tanjung Marulak	15	2 152	-	-	-	-
Tanjung Marulak Hilir	11,3	7 670	-	-	-	-
Mekar Sentosa	9	-	-	-	-	-
Rambutan	412,3	11 492	-	-	-	-

Sumber: Dinas Ketahanan Pangan dan Pertanian Kota Tebing Tinggi

https://tebingtinggikota.bps.go.id

5.3 PERKEBUNAN

Tabel 5.3.1 Luas Tanaman Perkebunan di Kecamatan Rambutan menurut Kelurahan dan Jenis Tanaman (ha), 2022

Kelurahan	Kelapa Sawit	Karet	Kopi	Coklat	Kemiri	Tembakau
(1)	(2)	(3)	(4)	(5)	(6)	(7)
Rantau Laban	-	1,85	-	-	-	-
Sri Padang	-	0,62	-	-	-	-
Karya Jaya	-	0,75	-	0,2	-	-
Lalang	0,1	2,65	-	0,2	-	-
Tanjung Marulak	-	6,78	-	-	-	-
Tanjung Marulak Hilir	0,2	7,42	-	0,3	-	-
Mekar Sentosa	0,2	4,32	-	0,3	-	-
Rambutan	0,5		-	1,2	-	-

Sumber: Dinas Ketahanan Pangan dan Pertanian Kota Tebing Tinggi

https://tebingtinggikota.bps.go.id

Tabel 5.3.2 Produksi Tanaman Perkebunan di Kecamatan Rambutan menurut Kelurahan dan Jenis Tanaman (ton), 2022

Kelurahan	Kelapa Sawit	Karet	Kopi	Coklat	Kemiri	Tembakau
(1)	(2)	(3)	(4)	(5)	(6)	(7)
Rantau Laban	-	84	-	-	-	-
Sri Padang	-	28	-	-	-	-
Karya Jaya	-	34	-	0,45	-	-
Lalang	1,34	120	--	0,50	--	--
Tanjung Marulak	-	308	-	-	-	-
Tanjung Marulak Hilir	2,6	337	-	0,70	-	-
Mekar Sentosa	2,6	196	-	1,07	-	-
Rambutan	6,54	1 107	-	2,72	-	-

Sumber: Dinas Ketahanan Pangan dan Pertanian Kota Tebing Tinggi

https://tebingtinggikota.bps.go.id

5.4 PETERNAKAN

Tabel 5.4.1 Populasi Ternak Besar di Kecamatan Rambutan menurut Kelurahan dan Jenis Ternak (ekor), 2022

Kelurahan	Sapi Potong	Kerbau	Kuda	Kambing	Domba	Babi
(1)	(2)	(3)	(4)	(5)	(6)	(7)
Rantau Laban	195	-	-	139	45	-
Sri Padang	20	-	-	96	30	114
Karya Jaya	135	-	-	315	185	-
Lalang	198	-	-	65	102	-
Tanjung Marulak	7	-	-	15	-	-
Tanjung Marulak Hilir	98	-	-	25	73	-
Mekar Sentosa	205	-	-	165	115	-
Rambutan	858	-	-	820	550	114

Sumber: Dinas Ketahanan Pangan dan Pertanian Kota Tebing Tinggi

https://tebingtinggikota.bps.go.id

Tabel 5.4.2 Populasi Ternak Unggas di Kecamatan Rambutan menurut Kelurahan dan Jenis Ternak (ekor), 2022

Kelurahan	Ayam	Itik	Unggas Lainnya	Jumlah
(1)	(2)	(3)	(4)	(5)
Rantau Laban	2 500	125	-	2 625
Sri Padang	2 000	100	-	2 100
Karya Jaya	1 350	175	-	1 525
Lalang	1 949	850	1 000	3 799
Tanjung Marulak	1 265	150	-	1 415
Tanjung Marulak Hilir	1579	900	3 253	5 732
Mekar Sentosa	3 000	1 038	-	4 038
Rambutan	13 643	3 338	4253	21 234

Sumber: Dinas Ketahanan Pangan dan Pertanian Kota Tebing Tinggi

https://tebingtinggikota.bps.go.id

5.5 PERIKANAN

Tabel 5.5.1 Produksi Ikan (Ton) menurut Kelurahan dan Jenis Ikan,di Kecamatan Rambutan, 2022

Kelurahan	Ikan Laut	Ikan Tawar	Jumlah
(1)	(2)	(3)	(4)
Rantau Laban	-	70,00	-
Sri Padang	-	113,75	-
Karya Jaya	-	175,00	-
Lalang	-	148,75	-
Tanjung Marulak	-	43,75	-
Tanjung Marulak Hilir	-	192,50	-
Mekar Sentosa	-	131,25	-
Rambutan	-	875,02	-

Sumber: Dinas Ketahanan Pangan dan Pertanian Kota Tebing Tinggi

https://tebingtinggikota.bps.go.id

BAB 6
INDUSTRI

https://kebingtinggi.bps.go.id

https://tebingtinggikota.bps.go.id

ULASAN

6.3 Industri

Pada tahun 2022 jumlah kegiatan industri di Kecamatan Rambutan sebanyak 95 unit, yang terdiri dari, industri besar 2 unit usaha, indutri kecil dan menengah 40 unit usaha dan industri rumah tangga 52 unit usaha

6.4 Listrik dan Air Bersih

Pada tahun 2022 jumlah pelanggan listrik PLN di Kecamatan Rambutan sebanyak 10.482 pelanggan sedangkan pelanggan PDAM Tirta Bulian sebesar 7.390

https://tebingtinggikota.bps.go.id

Gambar 6.1 Jumlah Pelanggan PLN, dan PAM Kecamatan Rambutan, 2021

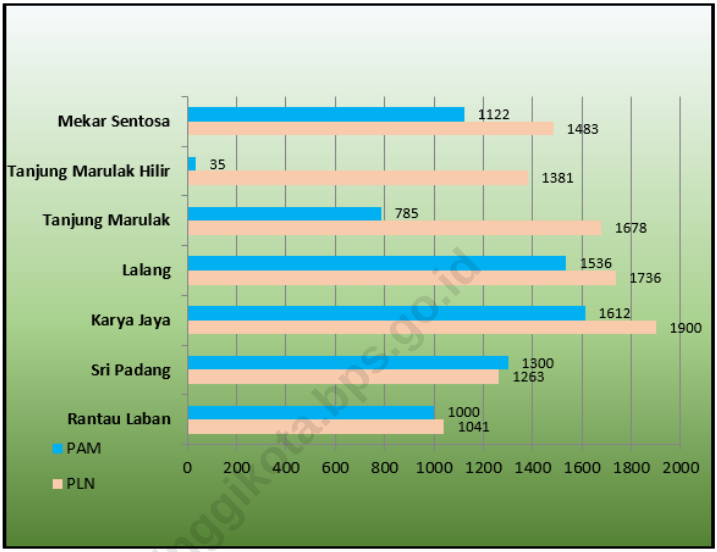

Sumber: Profil Kelurahan 2022

https://tebinggenggikota.bps.go.id

Sumber/*Source* : ....

Tabel 6.1.1 Banyaknya Pelanggan Listrik PLN dan PDAM menurut Kelurahan di Kecamatan Rambutan, 2022

Kelurahan	PLN	PDAM
(1)	(2)	(3)
Rantau Laban	1 041	1 000
Sri Padang	1 263	1 300
Karya Jaya	1 900	1 612
Lalang	1 736	1 536
Tanjung Marulak	1 678	785
Tanjung Marulak Hilir	1 381	35
Mekar Sentosa	1 483	1 122
Rambutan	10 482	7 390

Sumber: Profil Kelurahan 2022

https://teningtinggikota.bps.go.id

Tabel 6.1.2 Banyaknya Industri di Kecamatan Rambutan menurut Kelurahan dan Jenis Industri, 2021-2022

Kelurahan	Industri			Jumlah
	Besar	Kecil dan Menengah	Rumah Tangga	
(1)	(2)	(3)	(4)	(5)
Rantau Laban	-	1	1	2
Sri Padang	-	2	6	8
Karya Jaya	1	6	10	17
Lalang	-	3	9	12
Tanjung Marulak	1	17	4	22
Tanjung Marulak Hilir	-	3	13	16
Mekar Sentosa	1	8	9	18
Jumlah	3	40	52	95

Sumber: Profil Kecamatan

https://tebingtinggikota.bps.go.id

BAB 7
KEUANGAN

https://ebintinggi.bps.go.id

https://tebingtinggikota.bps.go.id

ULASAN

8.1 Pajak Bumi dan Bangunan

Peranan sektor pajak terutama Pajak Bumi dan Bangunan sebagai salah satu sumber pendanaan bagi pembangunan di daerah setiap tahun terus meningkat.

Kecamatan Rambutan pada tahun 2022 memperoleh target PBB dari pemerintah Kota Tebing Tinggi sebesar Rp. 1.339.279.554.- Dari besaran target tersebut terealisasi sebesar Rp. 1.375.203.199,- atau sekitar 102,68 persen. Kelurahan Sri Padang merupakan penyumbang terbesar bagi pemasukan PBB di Kecamatan Rambutan yaitu sebesar Rp. 455.818.545,- kemudian Kelurahan Tanjung Marulak Rp. 223.953.808-, dan Kelurahan Tanjung Marulak Hilir sebesar Rp. 223.245.721,-

https://tebingtinggikota.bps.go.id

Gambar 7.1 Besarnya Target dan Realisasi Pajak Bumi dan Bangunan di Kecamatan Rambutan menurut Kelurahan, 2022

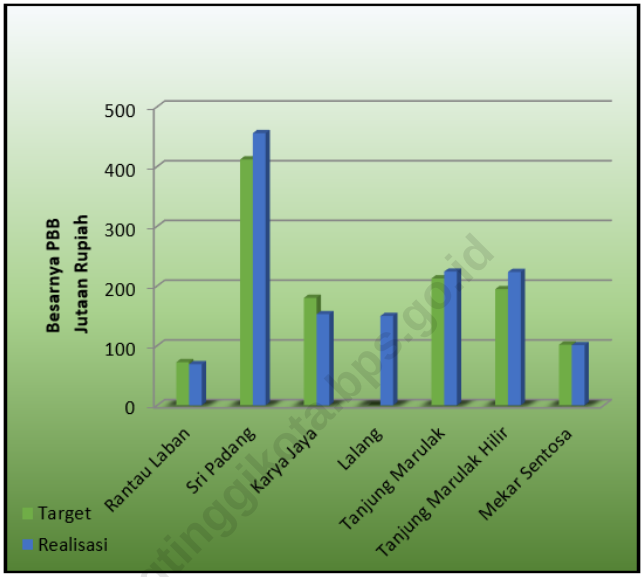

Sumber: Badan Pengeloaan Keuangan dan Pendapatan Daerah

https://tekingtinggikotakopa.go.id

Tabel 7.1.1 Besarnya Target dan Realisasi Pajak Bumi dan Bangunan di Kecamatan Rambutan menurut Kelurahan, 2022

Kelurahan	Pokok Penetapan (Rp)	Realisasi (Rp)	Persentase Realisasi (%)
(1)	(2)	(3)	(4)
Rantau Laban	72 333 073	68 814 775	95,14
Sri Padang	411 719 610	455 818 545	110,71
Karya Jaya	179 965 955	152 731 816	84,87
Lalang	166 608 002	149 687 508	89,84
Tanjung Marulak	212 489 289	223 953 808	105,40
Tanjung Marulak Hilir	194 536 899	223 245 721	114,81
Mekar Sentosa	101 626 726	100 851 026	99,24
Rambutan	1 339 279 554	1 375 203 199	102,68

Sumber: Badan Pengeloaan Keuangan dan Pendapatan Daerah

https://tebingtinggikota.bps.go.id

ST2023
SENSUS PERTANIAN

BerAKHLAK
Berorientasi Pelayanan Akuntabel Kompeten
Harmonis Loyal Adaptif Kolaboratif

DATA
MENCERDASKAN BANGSA

https://tebingtinggikota.bps.go.id

BADAN PUSAT STATISTIK
KOTA TEBING TINGGI
Jl. Gunung Tambura, Tebing Tinggi 20614
Telp. : (0621) 21733, E-mail : bps1274@bps.go.id
Homepage : http://tebingtinggikota.bps.go.id

ISSN 2654-9530
9 772654 953001