



Katalog BPS: 1102001.1211.010

KECAMATAN MARDINGDING DALAM ANGKA



2013



BADAN PUSAT STATISTIK KABUPATEN KARO
KOORDINATOR STATISTIK KECAMATAN MARDINGDING

KECAMATAN MARDINGDING
DALAM ANGKA
2013

<http://karokab.go.id>

KECAMATAN MARDINGDING DALAM ANGKA 2013

Katalog BPS : 1102001.1211.010
Nomor Publikasi : 12115.13.03

Ukuran Buku : 15 cm x 21 cm
Jumlah Halaman : x + 58

Naskah/Penerbit :
Badan Pusat Statistik Kabupaten Karo

Gambar Kulit :
Seksi Integrasi Pengolahan Diseminasi Statistik

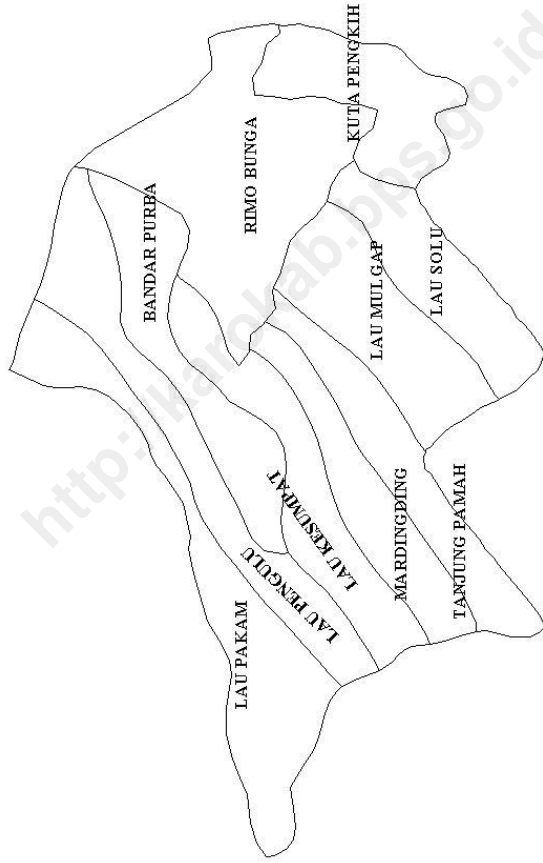

Diterbitkan oleh :
Badan Pusat Statistik Kabupaten Karo

Sumber Dana :
Anggaran Pendapatan Belanja Negara T.A 2013

Boleh dikutip dengan menyebut sumbernya

Kecamatan Mardinding

Skala 1: 140000



KATA SAMBUTAN


Ketersediaan data merupakan kebutuhan mutlak dalam penyusunan rencana pembangunan. Publikasi Kecamatan Mardinding Dalam Angka Tahun 2013 yang berisi data tahun 2012 ini merupakan salah satu upaya dalam memenuhi kebutuhan para pengguna data.

Untuk itu diharapkan kepada Koordinator Statistik Kecamatan Mardinding agar lebih meningkatkan isi dan kualitas pada terbitan edisi berikutnya, sehingga tersedia data yang komprehensif, akurat dan relevan.

Saya sangat menghargai usaha yang dilakukan Koordinator Statistik Kecamatan Mardinding untuk menerbitkan Kecamatan Mardinding Dalam Angka Tahun 2012 ini. Kami ucapkan terimakasih kepada Kepala Badan Perencanaan Pembangunan Daerah Kabupaten Karo dan Kepala Badan Pusat Statistik yang telah banyak membantu penerbitan buku ini.

Akhirnya, semoga publikasi ini bermanfaat bagi para konsumen data.

Mardinding, Juli 2013
Camat Mardinding



Tomi Jaya Bangun, S.Sos.
Penata Tingkat I (III/d)
NIP 19680426 199002 1 001

KATA PENGANTAR


Puji syukur kepada Tuhan Yang Maha Esa karena berkat rahmat-Nya, buku Kecamatan Mardinding Dalam Angka ini dapat diterbitkan. Publikasi Kecamatan Mardinding Dalam Angka Tahun 2013 yang berisi data tahun 2012 ini merupakan lanjutan atas kerjasama antara Koordinator Statistik Kecamatan Mardinding dengan Dinas/ Jawatan dan Instansi yang berada di Wilayah Kecamatan Mardinding.

Kami ucapkan terimakasih kepada Camat Mardinding, Kepala Badan Perencanaan Pembangunan Daerah Kabupaten Karo dan Kepala Badan Pusat Statistik Kabupaten Karo, beserta segenap Dinas/Jawatan dan para Kepala Desa se Kecamatan Mardinding yang telah turut membantu terwujudnya publikasi ini.

Penyajian data dalam publikasi ini masih banyak kekurangannya, untuk itu kami sangat mengharapkan saran dan kritik pemakai data untuk kesempurnaan dan perbaikan publikasi selanjutnya.

Kiranya publikasi ini dapat bermanfaat bagi kita semua.

Mardinding, Juli 2013
Koordinator Statistik
Kecamatan Mardinding


M. Fajar Singa Sembun
NIP 19701012 199301 1 001

DAFTAR ISI

	Halaman
Peta Kecamatan Mardinding	iii
Kata Sambutan Camat	iv
Kata Pengantar	v
Daftar Isi	vi
Daftar tabel	vii – x
Bab I. Letak dan Geografis	1 - 5
Bab II. Pemerintahan	6 - 9
Bab III. Penduduk dan Tenaga Kerja	10 - 17
Bab IV. Sosial	18 - 30
Bab V. Pertanian	31 - 44
Bab VI. Industri	45 - 47
Bab VII. Perhubungan dan Komunikasi	48 - 50
Bab VIII. Keuangan dan Harga-harga	51 - 53
Lampiran	57 - 58

DAFTAR TABEL

Letak Dan Geografis.....	1
Tabel 1.1 Luas Wilayah Menurut Desa/Kelurahan Di Kecamatan Mardinding, Tahun 2012	2
Tabel 1.2 Tinggi Wilayah Di Atas Permukaan Laut (Dpl) Menurut Desa/Kelurahan, Tahun 2012	3
Tabel 1.3 Jarak Dari Ibukota Kecamatan Ke Kantor Kepala Desa/Kelurahan (Km)	4
Tabel 1.4 Luas Wilayah Menurut Jenis Penggunaan Tanah Dan Desa/Kelurahan, Tahun 2012 (Ha)	5
Tabel 2.1 Banyaknya Lingkungan, Dusun, Rukun Warga (Rw), Rukun Tetangga (Rt) Menurut Desa/Kelurahan, Tahun 2012	6
Tabel 2.2 Klasifikasi Desa/Kelurahan Menurut Jenisnya, Tahun 2012.....	7
Tabel 2.3 Banyaknya Pegawai Negeri Sipil (Pns) Menurut Dinas/Instansi Pemerintah Dan Golongan, Tahun 2012.....	8
Tabel 2.4 Banyaknya Nikah, Talak, Cerai Dan Rujuk Dirinci Menurut Desa/Kelurahan, Tahun 2012.....	9
Tabel 3.1.1 Luas Wilayah , Jumlah Penduduk, Dan Kepadatan Penduduk Menurut Desa/Kelurahan, Tahun 2012.....	10
Tabel 3.1.2 Banyaknya Penduduk Menurut Desa/Kelurahan Dan Jenis Kelamin, Tahun 2012	11
Tabel 3.1.3 Banyaknya Penduduk, Rumah Tangga, Dan Rata-Rata Anggota Rumah Tangga Menurut Desa/Kelurahan, Tahun 2012.....	12
Tabel 3.1.4 Banyaknya Penduduk Dirinci Menurut Jenis Kelamin Dan Kelompok Umur, Tahun 2012.....	13
Tabel 3.1.5 Perubahan Jumlah Penduduk Pada Setiap Desa/Kelurahan Tahun 2011 Dengan 2012.....	14
Tabel 3.1.6 Banyaknya Penduduk Dirinci Menurut Kewarganegaraan Dan Desa/Kelurahan, Tahun 2012.....	15
Tabel 3.2.1 Banyaknya Penduduk Usia 10 Tahun Ke Atas Dirinci Menurut Pekerjaan Dan Desa/Kelurahan, Tahun 2012.....	16

Tabel 3.2.2	Banyaknya Tenaga Kerja Yang Bekerja Menurut Lapangan Pekerjaan Dan Desa/Kelurahan, Tahun 2012.....	17
Tabel 4.1.1	Banyaknya Sekolah, Murid, Dan Guru Sekolah Dasar (Sd) Menurut Desa/Kelurahan, Tahun 2012.....	18
Tabel 4.1.2	Banyaknya Sekolah, Murid, Dan Guru Sekolah Menengah Tingkat Pertama (Smp) Menurut Desa/Kelurahan, Tahun 2012	19
Tabel 4.1.3	Banyaknya Sekolah, Murid, Dan Guru Sekolah Menengah Tingkat Atas (Smta) Menurut Desa/Kelurahan, Tahun 2012	20
Tabel 4.1.4	Banyaknya Murid Sekolah Dasar (Sd) Menurut Kelas Dan Desa/Kelurahan, Tahun 2012.....	21
Tabel 4.1.5	Banyaknya Murid Sekolah Menengah Tingkat Pertama (Smp) Menurut Kelas Dan Desa/Kelurahan, Tahun 2012	22
Tabel 4.1.6	Banyaknya Murid Sekolah Menengah Tingkat Atas (Smta) Menurut Kelas Dan Desa/Kelurahan, Tahun 2012.....	23
Tabel 4.2.1	Banyaknya Fasilitas Kesehatan Menurut Desa/Kelurahan, Tahun 2012.....	24
Tabel 4.2.2	Banyaknya Tenaga Kesehatan Menurut Desa/Kelurahan, Tahun 2012.....	25
Tabel 4.2.3	Banyaknya Pasangan Usia Subur (Pus) Yang Menggunakan Dan Tidak Menggunakan Alat Kontrasepsi Menurut Desa/Kelurahan, Tahun 2012	26
Tabel 4.2.4	Banyaknya Pengguna Alat Kontrasepsi Menurut Metode Yang Digunakan Dan Desa/Kelurahan, Tahun 2012.....	27
Tabel 4.2.5	Banyaknya Rumah Menurut Jenisnya Dan Desa/Kelurahan, Tahun 2012.....	28
Tabel 4.3.1	Banyaknya Tempat Peribadatan Menurut Desa/Kelurahan, Tahun 2012.....	29
Tabel 4.3.2	Jumlah Penduduk Menurut Desa/Kelurahan Dan Agama Yang Dianut, Tahun 2012	30
Tabel 5.1.1	Luas Lahan Sawah Menurut Jenis Pengairan Dan Desa/Kelurahan, Tahun 2012	31
Tabel 5.1.1.1	Realisasi Luas Lahan Sawah Irigasi Menurut Banyaknya Penanaman dan Desa/ Kelurahan Tahun 2012.....	32
Tabel 5.1.1.2	Realisasi Luas Lahan Sawah Tadah Hujan Menurut Banyaknya Penanaman dan Desa/ Kelurahan Tahun 2012.....	33

Tabel 5.1.2	Luas Panen, Produksi, Dan Rata-Rata Produksi Padi Sawah Menurut Desa/Kelurahan, Tahun 2012.....	<u>34</u>
Tabel 5.1.3	Luas Panen, Produksi, Dan Rata-Rata Produksi Padi Ladang Menurut Desa/Kelurahan, Tahun 2012.....	<u>35</u>
Tabel 5.1.4	Luas Tanaman Palawija Dirinci Menurut Jenis Tanaman Dan Desa/Kelurahan, Tahun 2012.....	<u>36</u>
Tabel 5.1.5	Produksi Tanaman Palawija Menurut Jenis Tanaman Dan Desa/Kelurahan, Tahun 2012.....	<u>37</u>
Tabel 5.2.1	Luas Panen, Produksi Dan Rata-Rata Produksi Sayur-Sayuran, Tahun 2012.....	38
Tabel 5.2.2	Produksi Buah-Buahan Dirinci Menurut Jenisnya, Tahun 2012.....	<u>39</u>
Tabel 5.3.1	Luas Tanaman Perkebunan Rakyat Menurut Jenis Tanaman Dan Desa/Kelurahan, Tahun 2012.....	40
Tabel 5.3.2	Produksi Tanaman Perkebunan Menurut Jenis Tanaman Dan Desa/Kelurahan, Tahun 2012.....	41
Tabel 5.4.1	Populasi Ternak Menurut Jenis Ternak Dan Desa/Kelurahan, Tahun 2012.....	<u>42</u>
Tabel 5.4.2	Populasi Unggas Menurut Jenis Unggas Dan Desa/Kelurahan, Tahun 2012.....	43
Tabel 5.4.3	Produksi Ikan Menurut Jenis Ikan Dan Desa/Kelurahan (Ton), Tahun 2012.....	44
Tabel 6.1	Banyaknya Industri Menurut Jenis Industri Dan Desa/Kelurahan, Tahun 2012.....	45
Tabel 6.2	Banyaknya Bengkel Menurut Jenis Bengkel Dan Desa/Kelurahan, Tahun 2012.....	46
Tabel 6.3	Banyaknya Rumah Tangga Pelanggan Listrik Dan Pam Menurut Desa/Kelurahan, Tahun 2012.....	47
Tabel 7.1.1	Panjang Jalan Menurut Jenisn Permukaan Dan Desa/Kelurahan (Km), Tahun 2012.....	48
Tabel 7.1.2	Banyaknya Kendaraan Bermotor Yang Terdaftar Menurut Jenis Kendaraan Dan Desa/Kelurahan, Tahun 2012.....	49

Tabel 7.2.1	Banyaknya Surat Masuk Melalui Kantor Pos/Pos Keliling Menurut Jenis Surat Dan Bulan Masuk, Tahun 2012	50
Tabel 7.2.2	Banyaknya Surat Keluar Melalui Kantor Pos/ Pos Keliling Menurut Jenis Surat Dan Bulan Masuk, Tahun 2012.....	51
Tabel 8.1	Besarnya Pokok Penetapan Dan Realisasi Pbb Menurut Desa/Kelurahan, Tahun 2012	52
Tabel 8.2	Rata-Rata Harga Beberapa Bahan Pokok Di Pasar Ibu Kota Kecamatan (Rp), Tahun 2012.....	53
Tabel 8.3	Rata-Rata Harga Harga Eceran Bahan Bangunan Di Pasar Ibu Kota Kecamatan Tahun 2006 - 2012	56
Lampiran 1	Nama-Nama Camat yang Pernah menjabat di Kecamatan Mardinding	57
Lampiran 2	Nama-Nama Kepala Desa/Lurah se-Kecamatan Mardinding	58

Letak Dan Geografis

1. Terletak Antara :

Lintang Utara : $2^{\circ} 5''$

Bujur Timur : $97^{\circ} 55''$

2. Letak Diatas Permukaan Laut : 280 Meter

3. Luas Wilayah : 267,11 Km²

4. Berbatasan dengan :

Sebelah Utara : Kabupaten Langkat

Sebelah Selatan : Kecamatan Lau Baleng

Sebelah Barat : Propinsi Nanggroe Aceh Darusalam

Sebelah Timur : Kecamatan Tigabinanga

5. Jarak Kantor Camat ke Kantor Bupati : 95 Km

Tabel 1.1 Luas Wilayah Menurut Desa/Kelurahan di Kecamatan Mardinding, Tahun 2012

No.	Desa/Kelurahan	Luas (Km ²)	Rasio Terhadap Total Luas Kecamatan (%)
(1)	(2)	(3)	(4)
1.	Lau Solu	27,64	10,35
2.	Kuta Pengkih	21,12	7,91
3.	Rimo Bunga	12,41	4,65
4.	Lau Mulgap	26,08	9,76
5.	Tanjung Pamah	4,09	1,53
6.	Mardinding	40,74	15,25
7.	Lau Kasumpat	25,33	9,48
8.	Bandar Purba	11,16	4,18
9.	Lau Pengulu	12,78	4,78
10.	Lau Pakam	55,76	20,88
11.	Lau Garut	20,00	7,49
12.	Bukit Makmur	10,00	3,74
Mardinding		267,11	100.00

Sumber : Kantor Camat Mardinding

Tabel 1.2 Tinggi Wilayah Di Atas Permukaan Laut (DPL) Menurut Desa/Kelurahan, Tahun 2012

No.	Desa/Kelurahan	Tinggi (m)
(1)	(2)	(3)
1.	Lau Solu	280
2.	Kuta Pengkih	560
3.	Rimo Bunga	540
4.	Lau Mulgap	280
5.	Tanjung Pamah	270
6.	Mardingding	280
7.	Lau Kasumpat	280
8.	Bandar Purba	280
9.	Lau Pengulu	280
10.	Lau Pakam	280
11.	Lau Garut	280
12.	Bukit Makmur	540

Sumber : Kantor Camat Mardingding

Tabel 1.3 Jarak dari Ibukota Kecamatan ke Kantor Kepala Desa/Kelurahan (Km)

No.	Desa/Kelurahan	Jarak dari Ibukota Kecamatan ke Kantor Kepala Desa/Kelurahan (Km)
(1)	(2)	(3)
1.	Lau Solu	6
2.	Kuta Pengkih	20
3.	Rimo Bunga	10
4.	Lau Mulgap	4
5.	Tanjung Pamah	1
6.	Mardingding	0
7.	Lau Kasumpat	1
8.	Bandar Purba	3
9.	Lau Pengulu	6
10.	Lau Pakam	8
11.	Lau Garut	9
12.	Bukit Makmur	12

Sumber : Kantor Camat Mardingding

Tabel 1.4 Luas Wilayah Menurut Jenis Penggunaan Tanah dan Desa/Kelurahan, Tahun 2012 (Ha)

No.	Desa/Kelurahan	Lahan Pertanian		Lahan Bukan Pertanian	Jumlah
		Lahan Sawah	Lahan Bukan Sawah		
(1)	(2)	(3)	(4)	(5)	(6)
1.	Lau Solu	464	347	2 248	3 059,0
2.	Kuta Pengkih	0	435	961	1 396,0
3.	Rimo Bunga	0	833	558	1 391,0
4.	Lau Mulgap	314	424	2 142	2 880,0
5.	Tanjung Pamah	176	116	490,5	782,5,0
6.	Mardingding	326	140	2 327	2 793,0
7.	Lau Kasumpat	280	346	2 202	2 828,0
8.	Bandar Purba	102	250	1 088	1 440,0
9.	Lau Pengulu	170	424	657	1 251,0
10.	Lau Pakam	526	2 004	2 845	5 375,0
11.	Lau Garut	4	552	1 678	2 234,0
12.	Bukit Makmur	0	405	876,5	1 281,5
Mardingding		2.362	6 276	18 073	26 711

Sumber : Ka. UPT Pertanian Kecamatan Mardingding

Tabel 2.1 Banyaknya Lingkungan, Dusun, Rukun Warga (RW), Rukun Tetangga (RT) Menurut Desa/Kelurahan, Tahun 2012

No.	Desa/Kelurahan	Lingkungan	Dusun	RW	RT
(1)	(2)	(3)	(4)	(5)	(6)
1.	Lau Solu	0	4	0	0
2.	Kuta Pengkih	0	5	0	0
3.	Rimo Bunga	0	2	0	0
4.	Lau Mulgap	0	3	0	0
5.	Tanjung Pamah	0	4	0	0
6.	Mardingding	0	10	0	0
7.	Lau Kasumpat	0	5	0	0
8.	Bandar Purba	0	4	0	0
9.	Lau Pengulu	0	3	0	0
10.	Lau Pakam	0	10	0	0
11.	Lau Garut	0	4	0	0
12.	Bukit Makmur	0	3	0	0
Mardingding		0	57	0	0

Sumber : Kasie PMD Kecamatan Mardingding

Tabel 2.2 Klasifikasi Desa/Kelurahan Menurut Jenisnya, Tahun 2012

No.	Desa/Kelurahan	Desa Swadaya	Desa Swakarya	Desa Swasembada
(1)	(2)	(3)	(4)	(5)
1.	Lau Solu	0	0	V
2.	Kuta Pengkih	0	0	V
3.	Rimo Bunga	0	V	0
4.	Lau Mulgap	0	0	V
5.	Tanjung Pamah	0	0	V
6.	Mardingding	0	0	V
7.	Lau Kasumpat	0	0	V
8.	Bandar Purba	0	0	V
9.	Lau Pengulu	0	0	V
10.	Lau Pakam	0	0	V
11.	Lau Garut	0	0	V
12.	Bukit Makmur	0	V	0
Mardingding		0	2	10

Sumber : Kasie PMD Kecamatan Mardingding

Keterangan : V adalah klasifikasi desa

Tabel 2.3 Banyaknya Pegawai Negeri Sipil (PNS) Menurut Dinas/Instansi Pemerintah dan Golongan, Tahun 2012

No.	Dinas/Instansi	Gol. I	Gol. II	Gol. III	Gol. IV	Honor	Jumlah
(1)	(2)	(3)	(4)	(5)	(6)	(7)	(8)
1.	Kantor Camat	2	6	6	1	2	17
2.	UPTD. Pendidikan	0	2	1	0	2	5
3.	KUA	0	1	0	0	1	2
4.	Dinas Kominfo	0	0	0	0	0	0
5.	UPTD. Pertanian	0	0	1	0	0	1
6.	BPS	0	0	1	0	0	1
7.	BAPELUH	0	0	4	0	0	4
8.	Puskesmas	0	6	11	1	3	21
9.	Pos & Giro	0	0	0	0	0	0
10.	PLN	0	0	2	0	0	2
11.	PPLKB/PLKB	0	1	0	0	0	1
12.	Guru SD	0	62	86	10	12	170
13.	Guru SLTP	0	21	46	12	15	94
14.	Guru SMU	0	0	0	1	8	9
15.	Penjaga Sekolah	6	0	0	0	0	6
16.	PNS Koramil	0	1	0	0	0	1
17.	PNS Polsek	0	0	0	0	0	0
18.	BRI	0	0	4	0	0	4
19.	Dinas Kehutanan	0	0	2	0	0	0
20.	PDAM	0	0	0	0	0	0
21.	Lainnya	0	0	0	0	0	0
Jumlah		8	100	162	25	43	338

Sumber : Dinas/Instansi se Kecamatan Mardinding

Tabel 2.4 Banyaknya Nikah, Talak, Cerai dan Rujuk Dirinci Menurut Desa/Kelurahan, Tahun 2012

No.	Desa/Kelurahan	Nikah	Talak	Cerai	Rujuk
(1)	(2)	(3)	(4)	(5)	(6)
1.	Lau Solu	12	0	0	0
2.	Kuta Pengkih	2	0	0	0
3.	Rimo Bunga	0	0	0	0
4.	Lau Mulgap	7	0	0	0
5.	Tanjung Pamah	0	0	0	0
6.	Mardingding	67	0	0	0
7.	Lau Kasumpat	0	0	0	0
8.	Bandar Purba	2	0	0	0
9.	Lau Pengulu	12	0	0	0
10.	Lau Pakam	36	0	0	0
11.	Lau Garut	3	0	0	0
12.	Bukit Makmur	0	0	0	0
Mardingding		141	0	0	0

Sumber: KUA Kecamatan Mardingding

Tabel 3.1.1 Luas Wilayah , Jumlah Penduduk, dan Kepadatan Penduduk Menurut Desa/Kelurahan, Tahun 2012

No.	Desa/Kelurahan	Luas (Km ²)	Jumlah Penduduk (orang)	Kepadatan Penduduk Tiap Km ²
(1)	(2)	(3)	(4)	(5)
1.	Lau Solu	27,64	1 568	56,7
2.	Kuta Pengkih	21,12	1 526	72,3
3.	Rimo Bunga	12,41	191	15,4
4.	Lau Mulgap	26,08	1 179	45,2
5.	Tanjung Pamah	4,09	804	196,6
6.	Mardingding	40,74	3 668	90,0
7.	Lau Kasumpat	25,33	1 199	47,3
8.	Bandar Purba	11,16	1 087	97,4
9.	Lau Pengulu	12,78	794	62,1
10.	Lau Pakam	55,76	3 472	62,3
11.	Lau Garut	20,00	1 277	63,9
12.	Bukit Makmur	10,00	680	68,0
Mardingding		267,11	17 445	65,3

Sumber : Proyeksi Penduduk Pertengahan Tahun 2012

Tabel 3.1.2 Banyaknya Penduduk Menurut Desa/Kelurahan dan Jenis Kelamin, Tahun 2012

No.	Desa/Kelurahan	Penduduk (orang)			Rasio Jenis kelamin
		Laki-laki	Perempuan	Jumlah	
(1)	(2)	(3)	(4)	(5)	(6)
1.	Lau Solu	764	804	1 568	95,0
2.	Kuta Pengkih	809	717	1 526	112,8
3.	Rimo Bunga	108	83	191	130,1
4.	Lau Mulgap	563	616	1 179	91,4
5.	Tanjung Pamah	394	410	804	96,1
6.	Mardingding	1 816	1 852	3 668	98,1
7.	Lau Kasumpat	597	602	1 199	99,2
8.	Bandar Purba	527	560	1 087	94,1
9.	Lau Pengulu	380	414	794	91,8
10.	Lau Pakam	1 732	1 740	3 472	99,5
11.	Lau Garut	660	617	1 277	107,0
12.	Bukit Makmur	355	325	680	109,2
Mardingding		8 705	8 740	17 445	99,6

Sumber : Proyeksi Penduduk Pertengahan Tahun 2012

Tabel 3.1.3

Banyaknya Penduduk, Rumah Tangga, dan Rata-rata Anggota Rumah Tangga Menurut Desa/Kelurahan, Tahun 2012

No.	Desa/Kelurahan	Jumlah Penduduk (orang)	Jumlah Rumah Tangga	Rata-rata Anggota Rumah Tangga
(1)	(2)	(3)	(4)	(5)
1.	Lau Solu	1 568	395	4,0
2.	Kuta Pengkih	1 526	407	3,7
3.	Rimo Bunga	191	47	4,1
4.	Lau Mulgap	1 179	334	3,5
5.	Tanjung Pamah	804	206	3,9
6.	Mardingding	3 668	1 013	3,6
7.	Lau Kasumpat	1 199	307	3,9
8.	Bandar Purba	1 087	273	4,0
9.	Lau Pengulu	794	203	3,9
10.	Lau Pakam	3 472	871	4,0
11.	Lau Garut	1 277	319	4,0
12.	Bukit Makmur	680	180	3,8
Mardingding		17 445	4 555	3,8

Sumber : Proyeksi Penduduk Pertengahan Tahun 2012

Tabel 3.1.4

Banyaknya Penduduk Dirinci Menurut Jenis Kelamin dan Kelompok Umur, Tahun 2012

Kelompok Umur	Penduduk (orang)		
	Laki-laki	Perempuan	Jumlah
(2)	(3)	(4)	(5)
0 – 4	1 013	964	1 977
5 – 9	945	896	1 841
10 – 14	910	844	1 754
15 – 19	734	675	1 409
20 – 24	601	572	1 173
25 – 29	674	678	1 352
30 – 34	731	710	1 441
35 – 39	686	673	1 359
40 – 44	606	605	1 211
45 – 49	488	526	1 014
50 – 54	406	438	844
55 – 59	336	372	708
60 – 64	235	257	492
65 – 69	151	206	357
70 – 74	101	134	235
75 +	88	190	278
Jumlah	8 705	8 740	17 445

Sumber : Proyeksi Penduduk Pertengahan Tahun 2012

Tabel 3.1.5 Perubahan Jumlah Penduduk Pada Setiap Desa/Kelurahan Tahun 2011 Dengan 2012

No.	Desa/Kelurahan	Penduduk (orang)		Perubahan
		2011	2012	
(1)	(2)	(3)	(4)	(5)
1.	Lau Solu	1 533	1 568	35
2.	Kuta Pengkih	1 493	1 526	33
3.	Rimo Bunga	187	191	4
4.	Lau Mulgap	1 153	1 179	26
5.	Tanjung Pamah	787	804	17
6.	Mardingding	3 588	3 668	80
7.	Lau Kasumpat	1 173	1 199	26
8.	Bandar Purba	1 063	1 087	24
9.	Lau Pengulu	776	794	18
10.	Lau Pakam	3 395	3 472	77
11.	Lau Garut	1 249	1 277	28
12.	Bukit Makmur	665	680	15
Mardingding		17 062	17 445	383

Sumber : SP2010 dan Proyeksi Penduduk Pertengahan Tahun 2012

Tabel 3.1.6

Banyaknya Penduduk Dirinci Menurut Kewarganegaraan dan Desa/Kelurahan, Tahun 2012

No.	Desa	WNI	Warga Negara Asing				Jumlah
			Cina	India	Arab	Lainnya	
(1)	(2)	(3)	(4)	(5)	(6)	(7)	(8)
1.	Lau Solu	1 568	0	0	0	0	1 568
2.	Kuta Pengkih	1 526	0	0	0	0	1 526
3.	Rimo Bunga	191	0	0	0	0	191
4.	Lau Mulgap	1 179	0	0	0	0	1 179
5.	Tanjung Pamah	804	0	0	0	0	804
6.	Mardingding	3 668	0	0	0	0	3 668
7.	Lau Kasumpat	1 199	0	0	0	0	1 199
8.	Bandar Purba	1 087	0	0	0	0	1 087
9.	Lau Pengulu	794	0	0	0	0	794
10.	Lau Pakam	3 472	0	0	0	0	3 472
11.	Lau Garut	1 277	0	0	0	0	1 277
12.	Bukit Makmur	680	0	0	0	0	680
Mardingding		17 445	0	0	0	0	17 445

Sumber : Proyeksi Penduduk Pertengahan Tahun 2012

Tabel : 3.2.1

Banyaknya Penduduk Usia 15 Tahun ke Atas Dirinci Menurut Pekerjaan dan Desa/Kelurahan, Tahun 2012

No.	Desa/Kelurahan	Bekerja	Tidak Bekerja	Jumlah
(1)	(2)	(3)	(4)	(5)
1.	Lau Solu	785	124	909
2.	Kuta Pengkih	944	133	1 077
3.	Rimo Bunga	161	19	180
4.	Lau Mulgap	888	132	10 120
5.	Tanjung Pamah	630	112	742
6.	Mardingding	2 073	228	2 301
7.	Lau Kasumpat	949	122	1 071
8.	Bandar Purba	938	113	1 051
9.	Lau Pengulu	723	114	837
10.	Lau Pakam	2 315	237	2 552
11.	Lau Garut	971	123	1 094
12.	Bukit Makmur	866	122	988
Mardingding		12 243	1579	13 822

Sumber : Kepala Desa se Kecamatan Mardingding

Tabel : 3.2.2

Banyaknya Tenaga Kerja Yang Bekerja Menurut Lapangan Pekerjaan dan Desa/Kelurahan, Tahun 2012

No.	Desa/Kelurahan	Pertanian	Industri Rumah Tangga	PNS / ABRI	Lainnya	Jumlah
(1)	(2)	(3)	(4)	(5)	(6)	(7)
1.	Lau Solu	688	0	42	52	782
2.	Kuta Pengkih	717	0	11	211	939
3.	Rimo Bunga	132	0	-	26	158
4.	Lau Mulgap	831	0	17	37	885
5.	Tanjung Pamah	574	0	10	47	631
6.	Mardingding	1 695	0	93	307	2 095
7.	Lau Kasumpat	798	0	18	128	944
8.	Bandar Purba	731	0	21	184	936
9.	Lau Pengulu	691	0	10	18	719
10.	Lau Pakam	2 075	0	88	169	3 223
11.	Lau Garut	866	0	15	85	966
12.	Bukit Makmur	806	0	8	42	856
Mardingding		10 604	0	333	1 306	12 243

Sumber : Kepala Desa se Kecamatan Mardingding

Tabel 4.1.1

Banyaknya Sekolah, Murid, dan Guru Sekolah Dasar (SD) Menurut Desa/Kelurahan, Tahun 2012

No.	Desa/Kelurahan	Sekolah		Murid		Guru	
		Negeri	Swasta	Negeri	Swasta	Negeri	Swasta
(1)	(2)	(3)	(4)	(5)	(6)	(7)	(8)
1.	Lau Solu	1	0	199	0	13	0
2.	Kuta Pengkih	2	0	239	0	17	0
3.	Rimo Bunga	0	1	0	69	0	2
4.	Lau Mulgap	1	0	215	0	10	0
5.	Tanjung Pamah	1	0	128	0	8	0
6.	Mardingding	3	0	662	0	30	0
7.	Lau Kasumpat	1	0	153	0	11	0
8.	Bandar Purba	1	1	123	164	7	6
9.	Lau Pengulu	1	0	102	0	8	0
10.	Lau Pakam	3	1	326	122	5	4
11.	Lau Garut	1	0	224	0	9	0
12.	Bukit Makmur	1	0	114	0	8	0
Mardingding		16	3	2 485	355	126	12

Sumber: Dinas Pendidikan Kecamatan Mardingding

Tabel 4.1.2

Banyaknya Sekolah, Murid, dan Guru Sekolah Menengah Tingkat Pertama (SMTP) Menurut Desa/Kelurahan, Tahun 2012

No.	Desa/Kelurahan	Sekolah		Murid		Guru	
		Negeri	Swasta	Negeri	Swasta	Negeri	Swasta
(1)	(2)	(3)	(4)	(5)	(6)	(7)	(8)
1.	Lau Solu	1	0	350	0	25	0
2.	Kuta Pengkih	0	0	0	0	0	0
3.	Rimo Bunga	0	0	0	0	0	0
4.	Lau Mulgap	0	0	0	0	0	0
5.	Tanjung Pamah	0	0	0	0	0	0
6.	Mardingding	1	0	418	0	36	0
7.	Lau Kasumpat	0	0	0	0	0	0
8.	Bandar Purba	0	0	0	0	0	0
9.	Lau Pengulu	0	0	0	0	0	0
10.	Lau Pakam	1	1	252	40	27	5
11.	Lau Garut	0	0	0	0	0	0
12.	Bukit Makmur	0	0	0	0	0	0
Mardingding		3	1	1 020	40	88	5

Sumber: Dinas Pendidikan Kecamatan Mardingding

Tabel 4.1.3

Banyaknya Sekolah, Murid, dan Guru Sekolah Menengah Tingkat Atas (SMTA) Menurut Desa/Kelurahan, Tahun 2012

No.	Desa/Kelurahan	Sekolah		Murid		Guru	
		Negeri	Swasta	Negeri	Swasta	Negeri	Swasta
(1)	(2)	(3)	(4)	(5)	(6)	(7)	(8)
1.	Lau Solu	0	0	0	0	0	0
2.	Kuta Pengkih	0	0	0	0	0	0
3.	Rimo Bunga	0	0	0	0	0	0
4.	Lau Mulgap	0	0	0	0	0	0
5.	Tanjung Pamah	1	0	398	0	24	0
6.	Mardingding	0	0	0	0	0	0
7.	Lau Kasumpat	0	0	0	0	0	0
8.	Bandar Purba	0	0	0	0	0	0
9.	Lau Pengulu	0	0	0	0	0	0
10.	Lau Pakam	0	0	0	0	0	0
11.	Lau Garut	0	0	0	0	0	0
12.	Bukit Makmur	0	0	0	0	0	0
Mardingding		1	0	398	0	24	0

Sumber: Dinas Pendidikan Kecamatan Mardingding

Tabel 4.1.4 Banyaknya Murid Sekolah Dasar (SD) Menurut Kelas dan Desa/Kelurahan, Tahun 2012

No.	Desa/Kelurahan	Kelas						Jumlah
		I	II	III	IV	V	VI	
(1)	(2)	(3)	(4)	(5)	(6)	(7)	(8)	(9)
1.	Lau Solu	35	36	38	30	32	28	199
2.	Kuta Pengkih	41	43	41	40	36	38	239
3.	Rimo Bunga	17	18	18	5	5	6	69
4.	Lau Mulgap	35	37	40	36	36	31	215
5.	Tanjung Pamah	24	22	24	23	17	18	128
6.	Mardingding	125	127	110	100	114	86	662
7.	Lau Kasumpat	26	28	31	23	26	19	153
8.	Bandar Purba	53	56	50	38	42	48	287
9.	Lau Pengulu	18	20	20	13	14	17	102
10.	Lau Pakam	73	74	80	83	69	69	448
11.	Lau Garut	33	31	39	44	43	34	224
12.	Bukit Makmur	23	20	21	15	19	16	114
Mardingding		503	512	512	450	453	410	2 840

Sumber: Dinas Pendidikan Kecamatan Mardingding

Tabel 4.1.5

Banyaknya Murid Sekolah Menengah Tingkat Pertama (SMTP) Menurut Kelas dan Desa/Kelurahan, Tahun 2012

No.	Desa/Kelurahan	Kelas			Jumlah
		I	II	III	
(1)	(2)	(3)	(4)	(5)	(6)
1.	Lau Solu	119	117	114	350
2.	Kuta Pengkih	0	0	0	0
3.	Rimo Bunga	0	0	0	0
4.	Lau Mulgap	0	0	0	0
5.	Tanjung Pamah	0	0	0	0
6.	Mardingding	155	132	131	418
7.	Lau Kasumpat	0	0	0	0
8.	Bandar Purba	0	0	0	0
9.	Lau Pengulu	0	0	0	0
10.	Lau Pakam	89	84	79	252
11.	Lau Garut	0	0	0	0
12.	Bukit Makmur	0	0	0	0
Mardingding		363	333	324	1 020

Sumber: Dinas Pendidikan Kecamatan Mardingding

Tabel 4.1.6

Banyaknya Murid Sekolah Menengah Tingkat Atas (SMTA) Menurut Kelas dan Desa/Kelurahan, Tahun 2012

No.	Desa/Kelurahan	Kelas			Jumlah
		I	II	III	
(1)	(2)	(3)	(4)	(5)	(6)
1.	Lau Solu	0	0	0	0
2.	Kuta Pengkih	0	0	0	0
3.	Rimo Bunga	0	0	0	0
4.	Lau Mulgap	0	0	0	0
5.	Tanjung Pamah	140	129	129	398
6.	Mardingding	0	0	0	0
7.	Lau Kasumpat	0	0	0	0
8.	Bandar Purba	0	0	0	0
9.	Lau Pengulu	0	0	0	0
10.	Lau Pakam	0	0	0	0
11.	Lau Garut	0	0	0	0
12.	Bukit Makmur	0	0	0	0
Mardingding		140	129	129	398

Sumber: Dinas Pendidikan Kecamatan Mardingding

Tabel 4.2.1

Banyaknya Fasilitas Kesehatan Menurut Desa/Kelurahan, Tahun 2012

No.	Desa/Kelurahan	Rumah Sakit	Puskesmas	Pustu	BPU	Polindes	Posyandu	BKIA
(1)	(2)	(3)	(4)	(5)	(6)	(7)	(8)	(9)
1.	Lau Solu	0	0	1	0	1	1	0
2.	Kuta Pengkih	0	0	1	0	3	1	0
3.	Rimo Bunga	0	0	0	0	0	0	0
4.	Lau Mulgap	0	0	1	0	1	1	0
5.	Tanjung Pamah	0	0	0	0	1	1	0
6.	Mardingding	1	1	1	0	1	2	0
7.	Lau Kasumpat	0	0	1	0	1	1	0
8.	Bandar Purba	0	0	0	0	1	1	0
9.	Lau Pengulu	0	0	1	0	0	1	0
10.	Lau Pakam	0	1	3	0	1	5	0
11.	Lau Garut	0	0	1	0	0	2	0
12.	Bukit Makmur	0	0	0	0	2	2	0
Mardingding		1	2	10	0	12	18	0

Sumber: Puskesmas Kecamatan Mardingding

Tabel 4.2.2

Banyaknya Tenaga Kesehatan Menurut Desa/Kelurahan, Tahun 2012

No.	Desa/Kelurahan	Dokter	Bidan/ Bides	Perawat	Mantri Kesehatan	Dukun Bayi	Lainnya
(1)	(2)	(3)	(4)	(5)	(6)	(7)	(8)
1.	Lau Solu	0	2	0	0	0	2
2.	Kuta Pengkih	0	3	0	1	0	4
3.	Rimo Bunga	0	0	0	0	0	0
4.	Lau Mulgap	0	2	0	0	0	2
5.	Tanjung Pamah	0	1	0	0	0	1
6.	Mardingding	2	6	0	0	0	8
7.	Lau Kasumpat	0	2	0	0	0	2
8.	Bandar Purba	0	1	0	0	0	1
9.	Lau Pengulu	0	1	0	0	0	1
10.	Lau Pakam	1	5	0	0	0	6
11.	Lau Garut	0	1	0	0	0	1
12.	Bukit Makmur	0	2	0	0	0	2
Mardingding		3	26	0	1	0	30

Sumber: Puskesmas Kecamatan Mardingding

Tabel 4.2.3

Banyaknya Pasangan Usia Subur (PUS) yang Menggunakan dan Tidak Menggunakan Alat Kontrasepsi Menurut Desa/Kelurahan, Tahun 2012

No.	Desa/Kelurahan	Jumlah PUS	Alat Kontrasepsi	
			Menggunakan	Tidak Menggunakan
(1)	(2)	(3)	(4)	(5)
1.	Lau Solu	351	130	221
2.	Kuta Pengkih	301	82	219
3.	Rimo Bunga	50	46	4
4.	Lau Mulgap	303	63	240
5.	Tanjung Pamah	204	68	136
6.	Mardingding	1023	194	829
7.	Lau Kasumpat	264	71	193
8.	Bandar Purba	251	77	174
9.	Lau Pengulu	186	89	97
10.	Lau Pakam	817	191	626
11.	Lau Garut	285	88	197
12.	Bukit Makmur	147	111	36
Mardingding		4 182	1 210	2 972

Sumber: PPLKB Kecamatan Mardingding

Tabel 4.2.4

Banyaknya Pengguna Alat Kontrasepsi Menurut Metode yang Digunakan dan Desa/Kelurahan, Tahun 2012

No.	Desa/Kelurahan	IUD	MOP	MOW	IM-PLAN	SUN-TIK	PIL	KONDOM	JUM-LAH
(1)	(2)	(3)	(4)	(5)	(6)	(7)	(8)	(9)	(10)
1.	Lau Solu	2	0	17	27	42	32	10	130
2.	Kuta Pengkih	0	0	5	22	21	23	11	82
3.	Rimo Bunga	0	0	3	14	19	8	2	46
4.	Lau Mulgap	0	0	7	14	21	16	5	63
5.	Tanjung Pamah	0	0	5	21	9	24	9	68
6.	Mardingding	2	0	21	46	92	21	12	194
7.	Lau Kasumpat	0	0	10	22	22	12	5	71
8.	Bandar Purba	0	0	11	18	21	19	8	77
9.	Lau Pengulu	0	0	9	28	18	32	2	89
10.	Lau Pakam	6	0	21	35	72	41	16	191
11.	Lau Garut	1	0	15	19	26	18	9	88
12.	Bukit Makmur	0	0	16	21	44	19	11	111
Mardingding		11	0	140	287	407	265	100	1 210

Sumber: PPLKB Kecamatan Mardingding

Tabel 4.2.5 Banyaknya Rumah Menurut Jenisnya dan Desa/Kelurahan, Tahun 2012

No.	Desa	Permanen	Semi Permanen	Darurat	Jumlah
(1)	(2)	(3)	(4)	(5)	(6)
1.	Lau Solu	224	189	77	490
2.	Kuta Pengkih	92	42	52	186
3.	Rimo Bunga	7	42	6	55
4.	Lau Mulgap	217	147	98	462
5.	Tanjung Pamah	92	178	25	295
6.	Mardingding	756	425	62	1 243
7.	Lau Kasumpat	121	241	41	403
8.	Bandar Purba	142	141	35	318
9.	Lau Pengulu	131	127	62	320
10.	Lau Pakam	312	431	214	1 057
11.	Lau Garut	532	133	42	707
12.	Bukit Makmur	51	89	77	217
Mardingding		2 677	2 285	791	5 753

Sumber: Kepala Desa se Kecamatan Mardingding

Tabel 4.3.1

Banyaknya Tempat Peribadatan Menurut Desa/Kelurahan, Tahun 2012

No.	Desa/Kelurahan	Masjid	Langgar/ Mushola	Gereja Protestan	Gereja Katholik	Kuil	Vihara
(1)	(2)	(3)	(4)	(5)	(6)	(7)	(8)
1.	Lau Solu	0	0	3	0	0	0
2.	Kuta Pengkih	0	0	2	3	0	0
3.	Rimo Bunga	1	0	2	0	0	0
4.	Lau Mulgap	0	0	3	1	0	0
5.	Tanjung Pamah	3	2	18	1	0	0
6.	Mardingding	0	0	4	2	0	1
7.	Lau Kasumpat	1	0	4	1	0	0
8.	Bandar Purba	1	0	2	1	0	0
9.	Lau Pengulu	2	1	2	0	0	0
10.	Lau Pakam	0	0	6	0	0	0
11.	Lau Garut	1	0	3	1	0	0
12.	Bukit Makmur	1	0	3	1	0	0
Mardingding		10	3	52	11	0	1

Sumber: KUA Kecamatan Mardingding

Tabel 4.3.2 Jumlah Penduduk Menurut Desa/Kelurahan dan Agama yang Dianut, Tahun 2012

No.	Desa/Kelurahan	Islam	Protestan	Katholik	Hindu	Budha	Lain
(1)	(2)	(3)	(4)	(5)	(6)	(7)	(8)
1.	Lau Solu	548	899	96	0	0	0
2.	Kuta Pengkih	156	751	625	0	0	0
3.	Rimo Bunga	91	105	0	0	0	0
4.	Lau Mulgap	281	616	269	0	0	0
5.	Tanjung Pamah	196	495	106	0	0	0
6.	Mardingding	859	1 436	1 176	0	127	0
7.	Lau Kasumpat	156	771	255	0	0	0
8.	Bandar Purba	193	503	377	0	0	0
9.	Lau Pengulu	249	338	199	0	0	0
10.	Lau Pakam	1 035	1 781	599	0	0	0
11.	Lau Garut	292	691	276	0	0	0
12.	Bukit Makmur	72	425	178	0	0	0
Mardingding		4 128	8 811	4 156	0	127	0

Sumber: KUA Kecamatan Mardingding

Tabel 5.1.1

Luas Lahan Sawah Menurut Jenis Pengairan dan Desa/Kelurahan,
Tahun 2012

No.	Desa/Kelurahan	Jenis Lahan Sawah				Jumlah
		Irigasi	Tadah Hujan	Rawa Pasang Surut	Rawa Lebak	
(1)	(2)	(3)	(4)	(5)	(6)	(7)
1.	Lau Solu	412	52	0	0	464
2.	Kuta Pengkih	0	0	0	0	0
3.	Rimo Bunga	0	0	0	0	0
4.	Lau Mulgap	298	16	0	0	314
5.	Tanjung Pamah	162	14	0	0	176
6.	Mardingding	291	35	0	0	326
7.	Lau Kasumpat	238	42	0	0	280
8.	Bandar Purba	77	25	0	0	102
9.	Lau Pengulu	170	0	0	0	170
10.	Lau Pakam	510	16	0	0	526
11.	Lau Garut	4	0	0	0	4
12.	Bukit Makmur	0	0	0	0	0
Mardingding		2 162	200	0	0	2 362

Sumber: Kepala Desa se-Kecamatan Mardingding

Tabel 5.1.1.1

Realisasi Luas Lahan Sawah Irigasi Menurut Banyaknya Penanaman dan Desa/ kelurahan tahun 2012

No	Desa/Kelurahan	Ditanami Padi			Tidak Ditanami Padi		Jumlah
		Satu kali	Dua kali	≥ 3 Kali	Ditanami Tanaman Lainnya	Tidak Ditanami Apapun	
(1)	(2)	(3)	(4)	(5)	(6)	(7)	
1.	Lau Solu	366	46	0	0	0	412
2.	Kuta Pengkih	0	0	0	0	0	0
3.	Rimo Bunga	0	0	0	0	0	0
4.	Lau Mulgap	265	33	0	0	0	298
5.	Tanjung Pamah	144	18	0	0	0	162
6.	Mardingding	259	32	0	0	0	291
7.	Lau Kasumpat	212	26	0	0	0	238
8.	Bandar Purba	68	9	0	0	0	77
9.	Lau Pengulu	151	19	0	0	0	170
10.	Lau Pakam	454	56	0	0	0	510
11.	Lau Garut	4	0	0	0	0	4
12.	Bukit Makmur	0	0	0	0	0	0
Mardingding		1 923	239	0	0	0	2 162

Sumber: Ka. UPTD Pertanian

Tabel 5.1.1.2 Realisasi Luas Lahan Sawah Tadah Hujan Menurut Banyaknya Penanaman dan Desa/ kelurahan tahun 2012

No	Desa/Kelurahan	Ditanami Padi			Tidak Ditanami Padi		Jumlah
		Satu kali	Dua kali	≥ 3 Kali	Ditanami Tanaman Lainnya	Tidak Ditanami Apapun	
(1)	(2)	(3)	(4)	(5)	(6)	(7)	
1.	Lau Solu	0	52	0	0	0	52
2.	Kuta Pengkih	0	0	0	0	0	0
3.	Rimo Bunga	0	0	0	0	0	0
4.	Lau Mulgap	0	16	0	0	0	16
5.	Tanjung Pamah	0	14	0	0	0	14
6.	Mardingding	0	35	0	0	0	35
7.	Lau Kasumpat	0	42	0	0	0	42
8.	Bandar Purba	0	25	0	0	0	25
9.	Lau Pengulu	0	0	0	0	0	0
10.	Lau Pakam	0	16	0	0	0	16
11.	Lau Garut	0	0	0	0	0	0
12.	Bukit Makmur	0	0	0	0	0	0
Mardingding		0	200	0	0	0	200

Sumber: Ka. UPTD Pertanian

Tabel 5.1.2

Luas Panen, Produksi, dan Rata-Rata Produksi Padi Sawah Menurut Desa/Kelurahan, Tahun 2012

No.	Desa/Kelurahan	Luas Panen (Ha)	Produksi (Ton)	Rata-Rata Produksi (Ton/Ha)
(1)	(2)	(3)	(4)	(5)
1.	Lau Solu	891	4 543,5	5,10
2.	Kuta Pengkih	0	0	0
3.	Rimo Bunga	0	0	0
4.	Lau Mulgap	603	3 075,1	5,10
5.	Tanjung Pamah	338	1 751,5	5,18
6.	Mardingding	626	3 593,5	5,74
7.	Lau Kasumpat	538	3 137,5	5,83
8.	Bandar Purba	196	1 140,8	5,82
9.	Lau Pengulu	327	1 905,8	5,83
10.	Lau Pakam	1 010	5 987,7	5,93
11.	Lau Garut	8	41,1	5,13
12.	Bukit Makmur	0	0	0,0
Mardingding		4 537	25 348,0	5,59

Sumber : Ka. UPT Pertanian Kecamatan Mardingding

Tabel 5.1.3

Luas Panen, Produksi, dan Rata-Rata Produksi Padi Ladang Menurut Desa/Kelurahan, Tahun 2012

No.	Desa/Kelurahan	Luas Panen (Ha)	Produksi (Ton)	Rata-Rata Produksi (Ton/Ha)
(1)	(2)	(3)	(4)	(5)
1.	Lau Solu	0	0	0
2.	Kuta Pengkih	245	873	3,56
3.	Rimo Bunga	51	177	3,50
4.	Lau Mulgap	0	0	0
5.	Tanjung Pamah	0	0	0
6.	Mardingding	94	335	3,57
7.	Lau Kasumpat	0	0	0
8.	Bandar Purba	0	0	0
9.	Lau Pengulu	0	0	0
10.	Lau Pakam	0	0	0
11.	Lau Garut	0	0	0
12.	Bukit Makmur	16	59	3,63
Mardingding		406	1 445	3,56

Sumber : Ka. UPT Pertanian Kecamatan Mardingding

Tabel 5.1.4

Luas Panen Tanaman Palawija Dirinci Menurut Jenis Tanaman dan Desa/Kelurahan, Tahun 2012

No.	Desa/Kelurahan	Jenis Tanaman (Ha)				
		Jagung	Ubi Kayu/ Rambat	Kacang Tanah	Kacang Hijau	Kacang Kedelai
(1)	(2)	(3)	(4)	(5)	(6)	(7)
1.	Lau Solu	534	0	0	0	0
2.	Kuta Pengkih	459	0	5	0	0
3.	Rimo Bunga	51	0	4	0	0
4.	Lau Mulgap	645	0	0	0	0
5.	Tanjung Pamah	304	0	0	0	0
6.	Mardingding	2 340	0	0	0	0
7.	Lau Kasumpat	462	0	0	0	0
8.	Bandar Purba	262	0	0	0	0
9.	Lau Pengulu	485	0	0	0	0
10.	Lau Pakam	2 057	0	0	0	0
11.	Lau Garut	2 532	0	2	0	0
12.	Bukit Makmur	413	0	2	0	0
Mardingding		10 544	0	13	0	0

Sumber : Ka. UPT Pertanian Kecamatan Mardingding

Tabel 5.1.5 Produksi Tanaman Palawija Menurut Jenis Tanaman dan Desa/Kelurahan, Tahun 2012

No.	Desa/Kelurahan	Produksi (Ton)				
		Jagung	Ubi Kayu/ Rambat	Kacang Tanah	Kacang Hijau	Kacang Kedelai
(1)	(2)	(3)	(4)	(5)	(6)	(7)
1.	Lau Solu	1 995	0	0	0	0
2.	Kuta Pengkih	1 289	0	5	0	0
3.	Rimo Bunga	484	0	5	0	0
4.	Lau Mulgap	3 141	0	0	0	0
5.	Tanjung Pamah	2 899	0	0	0	0
6.	Mardingding	16 651	0	0	0	0
7.	Lau Kasumpat	1 392	0	0	0	0
8.	Bandar Purba	2 492	0	0	0	0
9.	Lau Pengulu	1 609	0	0	0	0
10.	Lau Pakam	13 578	0	0	0	0
11.	Lau Garut	18 104	0	3	0	0
12.	Bukit Makmur	925	0	3	0	0
Mardingding		64 559	0	16	0	0

Sumber : Ka. UPT Pertanian Kecamatan Mardingding

Tabel 5.2.1

Luas Panen, Produksi dan Rata-Rata Produksi Sayur-Sayuran,
Tahun 2012

No.	Jenis Sayuran	Luas Panen (Ha)	Produksi (Ton)	Rata-Rata Produksi (Ton/Ha)	Harga Jual Petani per kg (Rp)
(1)	(2)	(3)	(4)	(5)	(6)
1.	Bayam	0	0	0	-
2.	Bawang Daun	0	0	0	-
3.	Bawang Merah	0	0	0	-
4.	Bawang Putih	0	0	0	-
5.	Buncis	0	0	0	-
6.	Cabe	45	146	3,24	16 000
7.	Ercis	0	0	0	-
8.	Kacang Merah	0	0	0	-
9.	Kacang Panjang	0	0	0	-
10.	Kangkung	0	0	0	-
11.	Kentang	0	0	0	-
12.	Ketimun	0	0	0	-
13.	Kol Bunga	0	0	0	-
14.	Kubis	0	0	0	-
15.	Labu Siam	0	0	0	-
16.	Lobak	0	0	0	-
17.	Sawi	0	0	0	-
18.	Terong	0	0	0	-
19.	Tomat	0	0	0	-
20.	Wortel	0	0	0	-

Sumber : Ka. UPT Pertanian Kecamatan Mardinding

Tabel 5.2.2

Produksi Buah-Buahan Dirinci Menurut Jenisnya, Tahun 2012

No.	Jenis Buah-Buahan	Produksi (Ton)	Harga Jual Petani per kg (Rp)
(1)	(2)	(3)	(4)
1.	Alpokot	16	4 000
2.	Anggur	0	-
3.	Belimbing	0	-
4.	Duku/Langsat	0	-
5.	Durian	0	-
6.	Jabtel	0	-
7.	Jambu Air	0	-
8.	Jambu Biji	0	-
9.	Jambu Bol	0	-
10.	Jeruk	135,1	5 500
11.	Kedondong	0	-
12.	Kesemak	0	-
13.	Kueni	0	-
14.	Mangga	0	-
15.	Manggis	0	-
16.	Markisa	0	-
17.	Nenas	0	-
18.	Pepaya	0	-
19.	Pisang	904,5	3 000
20.	Rambe	0	-
21.	Rambutan	10	2 000
22.	Salak	0	-
23.	Sawo	0	-
24.	Semangka	0	-
25.	Sirsak	0	-
26.	Lainnya	0	-

Sumber : Ka. UPT Pertanian Kecamatan Mardinding

Tabel 5.3.1

Luas Tanaman Perkebunan Rakyat Menurut Jenis Tanaman dan Desa/Kelurahan, Tahun 2012

No.	Desa/Kelurahan	Luas Tanaman (Ha)					
		Kelapa	Karet	Kopi	Coklat	Kemiri	Kelapa Sawit
(1)	(2)	(3)	(4)	(5)	(6)	(7)	(8)
1.	Lau Solu	13	0	0	31	7	29
2.	Kuta Pengkih	0	0	37	9	0	0
3.	Rimo Bunga	0	0	0	9	20	0
4.	Lau Mulgap	32	0	0	27	23	58
5.	Tanjung Pamah	26	0	0	17	2	64
6.	Mardingding	57	0	19	152	46	431
7.	Lau Kasumpat	15	0	19	15	80	89
8.	Bandar Purba	6	0	14	18	32	104
9.	Lau Pengulu	15	0	0	22	52	126
10.	Lau Pakam	20	0	72	102	213	338
11.	Lau Garut	7	0	19	13	55	0
12.	Bukit Makmur	9	94	17	22	89	0
Mardingding		200	94	197	437	619	1 239

Sumber : Ka. UPT Pertanian Kecamatan Mardingding

Tabel 5.3.2

Produksi Tanaman Perkebunan Menurut Jenis Tanaman dan Desa/Kelurahan, Tahun 2012

No.	Desa/Kelurahan	Produksi (Ton)					
		Kelapa	Karet	Kopi	Coklat	Kemiri	Kelapa Sawit
(1)	(2)	(3)	(4)	(5)	(6)	(7)	(8)
1.	Lau Solu	12,6	0	0	18,7	5,7	65,5
2.	Kuta Pengkih	0,0	0	8,9	5,0	0	0
3.	Rimo Bunga	0,0	0	0	5,6	16,1	0
4.	Lau Mulgap	30,8	0	0	16,6	19,0	130,9
5.	Tanjung Pamah	24,0	0	0	10,1	1,9	147,3
6.	Mardingding	53,7	0	17,1	91,8	37,9	987,4
7.	Lau Kasumpat	13,7	0	17,1	9,6	66,4	201,8
8.	Bandar Purba	5,7	0	22,9	11,8	26,6	237,3
9.	Lau Pengulu	13,7	0	0	12,6	42,7	289,1
10.	Lau Pakam	19,4	0	4,4	61,5	174,5	775,0
11.	Lau Garut	5,7	0	17,2	11,1	45,7	0
12.	Bukit Makmur	8,0	64,9	18,3	12,6	74,0	0
Mardingding		187,3	64,9	105,9	267,0	510,5	2834,4

Sumber : Ka. UPT Pertanian Kecamatan Mardingding

Tabel 5.4.1 Populasi Ternak Menurut Jenis Ternak dan Desa/Kelurahan, Tahun 2012

No.	Desa/Kelurahan	Jenis Ternak (ekor)				
		Sapi / Lembu	Kerbau	Kuda	Kambing/ Domba	Babi
(1)	(2)	(3)	(4)	(5)	(6)	(7)
1.	Lau Solu	36	0	0	31	91
2.	Kuta Pengkih	0	41	0	21	104
3.	Rimo Bunga	12	0	0	10	32
4.	Lau Mulgap	54	4	0	11	51
5.	Tanjung Pamah	46	2	0	21	67
6.	Mardingding	205	102	0	124	114
7.	Lau Kasumpat	0	16	0	11	72
8.	Bandar Purba	48	14	0	6	52
9.	Lau Pengulu	24	15	0	15	47
10.	Lau Pakam	159	35	0	78	98
11.	Lau Garut	3	2	0	14	62
12.	Bukit Makmur	0	4	0	12	47
Mardingding		587	235	0	354	837

Sumber: Kepala Desa se Kecamatan Mardingding

Tabel 5.4.2 Populasi Unggas Menurut Jenis Unggas dan Desa/Kelurahan, Tahun 2012

No.	Desa/Kelurahan	Jenis Unggas (ekor)			Jumlah
		Ayam	Itik	Angsa	
(1)	(2)	(3)	(4)	(5)	(6)
1.	Lau Solu	265	8	0	273
2.	Kuta Pengkih	212	11	0	223
3.	Rimo Bunga	35	18	0	53
4.	Lau Mulgap	175	11	0	186
5.	Tanjung Pamah	75	15	0	90
6.	Mardingding	541	25	25	591
7.	Lau Kasumpat	107	7	0	114
8.	Bandar Purba	143	11	0	154
9.	Lau Pengulu	126	9	0	135
10.	Lau Pakam	469	37	12	518
11.	Lau Garut	233	29	0	262
12.	Bukit Makmur	115	15	0	130
Mardingding		265	8	0	273

Sumber: Kepala Desa se Kecamatan Mardingding

Tabel 5.4.3

Produksi Ikan Menurut Jenis Ikan dan Desa/Kelurahan (Ton),
Tahun 2012

No.	Desa/Kelurahan	Ikan Laut	Ikan Tawar	Jumlah
(1)	(2)	(3)	(4)	(5)
1.	Lau Solu	0	0	0
2.	Kuta Pengkih	0	0	0
3.	Rimo Bunga	0	0	0
4.	Lau Mulgap	0	0	0
5.	Tanjung Pamah	0	0	0
6.	Mardingding	0	0	0
7.	Lau Kasumpat	0	0	0
8.	Bandar Purba	0	0	0
9.	Lau Pengulu	0	0	0
10.	Lau Pakam	0	0	0
11.	Lau Garut	0	0	0
12.	Bukit Makmur	0	0	0
Mardingding		0	0	0

Sumber: Kepala Desa se Kecamatan Mardingding

Tabel 6.1

Banyaknya Industri Menurut Jenis Industri dan Desa/Kelurahan,
Tahun 2012

No.	Desa/Kelurahan	Jenis Industri			Jumlah
		Besar/ Sedang	Kecil	Rumah Tangga	
(1)	(2)	(3)	(4)	(5)	(6)
1.	Lau Solu	0	0	0	0
2.	Kuta Pengkih	0	0	0	0
3.	Rimo Bunga	0	0	0	0
4.	Lau Mulgap	0	0	0	0
5.	Tanjung Pamah	0	0	0	0
6.	Mardingding	0	0	2	2
7.	Lau Kasumpat	0	0	0	0
8.	Bandar Purba	0	0	0	0
9.	Lau Pengulu	0	0	0	0
10.	Lau Pakam	0	0	2	2
11.	Lau Garut	0	0	0	0
12.	Bukit Makmur	0	0	0	0
Mardingding		0	0	4	4

Sumber: Kepala Desa se Kecamatan Mardingding

Tabel 6.2

Banyaknya Bengkel Menurut Jenis Bengkel dan Desa/Kelurahan,
Tahun 2012

No.	Desa/Kelurahan	Jenis Bengkel				Jumlah
		Mobil	Sepeda Motor	Sepeda	Lainnya	
(1)	(2)	(3)	(4)	(5)	(6)	(7)
1.	Lau Solu	1	2	0	0	3
2.	Kuta Pengkih	0	0	0	0	0
3.	Rimo Bunga	0	0	0	0	0
4.	Lau Mulgap	0	0	0	0	0
5.	Tanjung Pamah	0	1	0	0	1
6.	Mardingding	2	3	1	0	6
7.	Lau Kasumpat	0	1	0	0	1
8.	Bandar Purba	0	1	0	0	1
9.	Lau Pengulu	0	1	0	0	1
10.	Lau Pakam	1	2	0	0	3
11.	Lau Garut	1	1	0	0	2
12.	Bukit Makmur	0	0	0	0	0
Mardingding		5	12	1	0	18

Sumber: Kepala Desa se Kecamatan Mardingding

Tabel 6.3

Banyaknya Rumah Tangga Pelanggan Listrik dan PAM Menurut Desa/Kelurahan, Tahun 2012

No.	Desa/Kelurahan	Rumah Tangga Pelanggan	
		Listrik PLN	PAM
(1)	(2)	(3)	(5)
1.	Lau Solu	312	0
2.	Kuta Pengkih	242	0
3.	Rimo Bunga	0	0
4.	Lau Mulgap	172	0
5.	Tanjung Pamah	126	0
6.	Mardingding	702	0
7.	Lau Kasumpat	293	0
8.	Bandar Purba	231	0
9.	Lau Pengulu	219	0
10.	Lau Pakam	672	0
11.	Lau Garut	366	0
12.	Bukit Makmur	0	0
Mardingding		3 335	0

Sumber: Kepala Desa se Kecamatan Mardingding

Tabel 7.1.1 Panjang Jalan Menurut Jenis Permukaan dan Desa/Kelurahan (Km), Tahun 2012

No.	Desa/Kelurahan	Jenis Permukaan				Jumlah
		Aspal	Diperkeras	Tanah	Setapak	
(1)	(2)	(3)	(4)	(5)	(6)	(7)
1.	Lau Solu	5,0	2,5	19	6	32,5
2.	Kuta Pengkih	0	8	26	12	46,0
3.	Rimo Bunga	0	25	15	16	56,0
4.	Lau Mulgap	4,0	21	20	5	50,0
5.	Tanjung Pamah	3,0	8	4	2	17,0
6.	Mardingding	12,5	25	24	4	65,5
7.	Lau Kasumpat	2,3	3,5	8	3	16,8
8.	Bandar Purba	2,4	5	5	9	21,4
9.	Lau Pengulu	4,1	4	5	5	18,1
10.	Lau Pakam	4,7	34	7	2	47,7
11.	Lau Garut	0	23	8	4	35,0
12.	Bukit Makmur	0	28	6	12	46,0
Mardingding		38	187	147	80	452

Sumber: Kepala Desa se Kecamatan Mardingding

Tabel 7.1.2

Banyaknya Kendaraan Bermotor Yang Terdaftar Menurut Jenis Kendaraan dan Desa/Kelurahan, Tahun 2012

No.	Desa/Kelurahan	Jenis Kendaraan				Jumlah
		Mobil Penumpang	Truk	Pickup	Sepeda Motor	
(1)	(2)	(3)	(4)	(5)	(6)	(7)
1.	Lau Solu	3	3	5	224	235
2.	Kuta Pengkih	0	1	15	172	188
3.	Rimo Bunga	0	0	0	11	11
4.	Lau Mulgap	0	2	5	198	205
5.	Tanjung Pamah	4	1	5	177	187
6.	Mardingding	7	16	15	811	849
7.	Lau Kasumpat	2	2	2	251	257
8.	Bandar Purba	0	1	4	182	187
9.	Lau Pengulu	3	0	6	196	205
10.	Lau Pakam	4	21	22	614	661
11.	Lau Garut	0	4	23	141	168
12.	Bukit Makmur	0	0	10	120	130
Mardingding		23	51	112	3 097	3 283

Sumber: Kepala Desa se Kecamatan Mardingding

Tabel 7.2.1

Banyaknya Surat Masuk Melalui Kantor Pos/Pos Keliling Menurut Jenis Surat dan Bulan Masuk, Tahun 2012

No.	Bulan	Jenis Surat			Jumlah
		Biasa	Kilat	Tercatat	
(1)	(2)	(3)	(4)	(5)	(6)
1.	Januari	23	98	25	146
2.	Februari	20	114	26	160
3.	Maret	15	172	30	217
4.	April	32	134	17	183
5.	Mei	15	122	22	159
6.	Juni	20	147	7	174
7.	Juli	15	226	8	249
8.	Agustus	13	72	11	96
9.	September	42	281	7	236
10.	October	15	234	22	271
11.	November	17	279	16	312
12.	Desember	35	214	15	264
Jumlah		262	2 093	206	2 561

Sumber : Kantor Pos Kecamatan Laubaleng

Keterangan : Kantor Pos Mardinding berada di Kecamatan Lau Baleng

Tabel 7.2.2

Banyaknya Surat Keluar Melalui Kantor Pos/Pos Keliling Menurut Jenis Surat dan Bulan Masuk, Tahun 2012

No.	Bulan	Jenis Surat			Jumlah
		Biasa	Kilat	Tercatat	
(1)	(2)	(3)	(4)	(5)	(6)
1.	Januari	11	42	2	55
2.	Februari	12	17	6	35
3.	Maret	11	26	5	42
4.	April	8	31	4	38
5.	Mei	16	52	3	71
6.	Juni	21	21	2	44
7.	Juli	8	28	6	42
8.	Agustus	7	14	5	26
9.	September	11	31	2	44
10.	October	8	27	2	37
11.	November	5	28	2	35
12.	Desember	18	32	1	34
Jumlah		136	349	40	525

Sumber : Kantor Pos Kecamatan Laubaleng

Keterangan : Kantor Pos Mardinding berada di Kecamatan Lau Baleng

Tabel 8.1

Besarnya Pokok Penetapan dan Realisasi PBB Menurut Desa/Kelurahan, Tahun 2012

No.	Desa/Kelurahan	Pokok Penetapan (Rp)	Realisasi (Rp)	Persentase Realisasi
(1)	(2)	(3)	(4)	(5)
1.	Lau Solu	1 885 593	1 885 593	100
2.	Kuta Pengkih	3 603 854	3 603 854	100
3.	Rimo Bunga	707 156	707 156	100
4.	Lau Mulgap	3 918 593	3 918 593	100
5.	Tanjung Pamah	1 913 850	1 913 850	100
6.	Mardingding	7 508 092	7 508 092	100
7.	Lau Kasumpat	4 083 158	4 083 158	100
8.	Bandar Purba	1 996 283	1 996 283	100
9.	Lau Pengulu	2 797 217	2 797 217	100
10.	Lau Pakam	9 403 043	9 403 043	100
11.	Lau Garut	1 794 975	1 794 975	100
12.	Bukit Makmur	2 010 225	2 010 225	100
Mardingding		41 622 039	41 622 039	100

Sumber: BRI Unit Mardingding

Tabel 8.2

Rata-Rata Harga Beberapa Bahan Pokok di Pasar Ibu Kota
Kecamatan , Tahun 2012

Komoditi/ Kualitas	Satuan	Harga Pada Bulan (Rp)			
		Jan	Feb	Mar	Apr
(1)	(2)	(3)	(4)	(5)	(6)
1. Beras/ IR-64	Kg	9 000	9 000	8 500	8 500
2. Ikan Asin /Teri No.1	Kg	80 000	80 000	80 000	83 000
3. Ikan Asin/ Teri No.2	Kg	70 000	70 000	70 000	74 000
4. Minyak Goreng/ Kampung	Kg	12 000	12 000	12 000	12 000
5. Gula Pasir/ SHS	Kg	12 000	12 000	12 000	12 000
6. Garam Kasar/ Curai	Kg	1 000	1 000	1 000	1 000
7. Minyak Tanah	Liter	10 000	10 000	10 000	10 000
8. Tekstil Kasar/ Asantek	Meter	35 000	35 000	35 000	40 000
9. Batik./ Cap Keris Kasar	Lembar	40 000	40 000	40 000	50 000
10. Sabun Cuci/ Cap 'Telepon'	Batang	1 500	1 500	1 500	1 500
11 Tepung Terigu/ Segitiga	Kg	8 000	8 000	8 000	8 000

Sumber: Pusat Pasar Mardinding

Lanjutan Tabel 8.2

Komoditi/ Kualitas	Satuan	Harga Pada Bulan (Rp)			
		Mei	Juni	Juli	Agts
(1)	(2)	(3)	(4)	(5)	(6)
1. Beras/ IR-64	Kg	8 700	8 700	8 500	9 000
2. Ikan Asin /Teri No.1	Kg	83 000	83 000	83 000	83 000
3. Ikan Asin/ Teri No.2	Kg	74 000	74 000	74 000	74 000
4. Minyak Goreng/ Kampung	Kg	12 000	12 000	12 000	12 000
5. Gula Pasir/ SHS	Kg	12 000	12 000	12 000	12 000
6. Garam Kasar/ Curai	Kg	1 000	1 000	1 000	1 000
7. Minyak Tanah	Liter	10 000	10 000	10 000	10 000
8. Tekstil Kasar/ Asantek	Meter	40 000	40 000	40 000	40 000
9. Batik./ Cap Keris Kasar	Lembar	50 000	50 000	50 000	50 000
10. Sabun Cuci/ Cap 'Telepon'	Batang	1 500	1 500	1 500	1 500
11 Tepung Terigu/ Segitiga	Kg	8 000	8 000	8 000	8 000

Sumber: Pusat Pasar Mardinding

Lanjutan Tabel 8.2

Komoditi/ Kualitas	Satuan	Harga Pada Bulan (Rp)				Rata--rata
		Sept	Okto	Nov	Des	
(1)	(2)	(3)	(4)	(5)	(6)	(7)
1. Beras/IR-64	Kg	9 000	9 000	9 000	9 000	9 000
2. Ikan Asin/Teri No.1	Kg	90 000	90 000	90 000	90 000	84 583
3. Ikan Asin/Teri No.2	Kg	75 000	75 000	75 000	75 000	73 333
4. Minyak Goreng/ Kampung	Kg	12 000	12 000	12 000	12 000	12 000
5. Gula Pasir/SHS	Kg	12 000	12 000	12 000	12 000	12 000
6. Garam Kasar/Curai	Bks	1 000	1 000	1 000	1 000	1 000
7. Minyak Tanah	Liter	10 000	10 000	10 000	10 000	10 000
8. Tekstil Kasar/Asantek	Meter	45 000	45 000	45 000	45 000	40 417
9. Batik./Cap Keris Kasar	Lembar	55 000	55 000	55 000	55 000	49 167
10. Sabun Cuci/'Telepon'	Batang	1 500	1 500	1 500	1 500	1 500
11 Tepung Terigu/Segitiga	Kg	9 000	9 000	9 000	9 000	8 333

Sumber: Pusat Pasar Mardinding

Tabel 8.3

Rata-Rata Harga Harga Eceran Bahan Bangunan Di Pasar Ibu
Kota Kecamatan Tahun 2009- 2012

No.	Komoditi	Satuan	Tahun (Rp)			
			2009	2010	2011	2012
(1)	(2)	(3)	(4)	(5)	(6)	(7)
1.	Besi Beton 12 M	Batang	8 500	8 500	8 500	8 500
2.	Seng Bergelombang	Lembar	90 000	90 000	90 000	90 000
3.	Pasir Beton	M3	75 000	75 000	75 000	75 000
4.	Batu Bata	Buah	12 000	12 000	12 000	12 000
5.	Batu Kerikil	M3	12 000	12 000	12 000	12 000
6.	Batu Kali	M3	1 000	1 000	1 000	1 000
7.	Paku	Kg	9 000	9 000	9 000	15 000
8.	Cat Minyak	Kaleng	45 000	45 000	45 000	50 000
9.	Cat Tembok	Kaleng	55 000	55 000	55 000	55 000
10.	Papan Triplek	Lembar	1 500	1 500	1 500	1 500

Sumber: Koordinator Statistik Kecamatan Mardinding

Nama-Nama Camat yang Pernah Menjabat di Kecamatan Mardinding

No.	Nama	Tahun
(1)	(2)	(3)
1.	Dinasti Sitepu	1991-1995
2.	Drs. Suang Karo Karo	1995-1998
3.	Drs. Aladin Tarigan	1998-2001
4.	Drs. Pius Ginting Manik	2001-2003
5.	Musa Ginting SH	2004-2005
6.	Salomo Surbakti SE	2006-2008
6.	Drs. Indra Jaya Ginting	2005-2009
7.	Petrus Ginting, S.Sos	2009-2010
8.	Tomi Jaya Bangun, S.Sos	2010-Sekarang

Sumber : Kantor Camat Kecamatan Mardinding

Nama-Nama Kepala Desa/Lurah se-Kecamatan Mardinding
Tahun 2012

No.	Desa/Kelurahan	Nama Kepala Desa/Lurah
(1)	(2)	(3)
1.	Lau Solu	Kita Ginting
2.	Kuta Pengkih	Ukur Sembiring Kembaren
3.	Rimo Bunga	Erni br Sembiring
4.	Lau Mulgap	Banci Malem Sembiring
5.	Tanjung Pamah	Nerangi Sebayang
6.	Mardinding	Baskami Ginting
7.	Lau Kasumpat	Johannes Bangun
8.	Bandar Purba	Jenda Purba
9.	Lau Pengulu	Irama Sembiring
10.	Lau Pakam	Bukti Tarigan
11.	Lau Garut	Efendi Saragih
12.	Bukit Makmur	Sendita Tarigan

Sumber : Kantor Camat Kecamatan Mardinding

DATA

MENCERDASKAN BANGSA



BADAN PUSAT STATISTIK KABUPATEN KARO

Jl. Jamin Gintings No: 131, Raya, Berastagi

Telp. (0628) 92675, Fax. (0628) 92851

Email: bps1211@mailhost.bps.go.id

Website : karokab.bps.go.id