



KATALOG BPS : 1102001.3305170

KECAMATAN KARANGANYAR DALAM ANGKA 2014



**BADAN PUSAT STATISTIK
KABUPATEN KEBUMEN**

**KECAMATAN
KARANGANYAR
DALAM ANGKA
2014**

<http://www.kemendagri.go.id>

KECAMATAN KARANGANYAR

DALAM ANGKA 2014

Katalog BPS : 1102001.3305200

Ukuran Buku : 14,8 cm x 21 cm

Jumlah Halaman : 108 Halaman

Naskah :

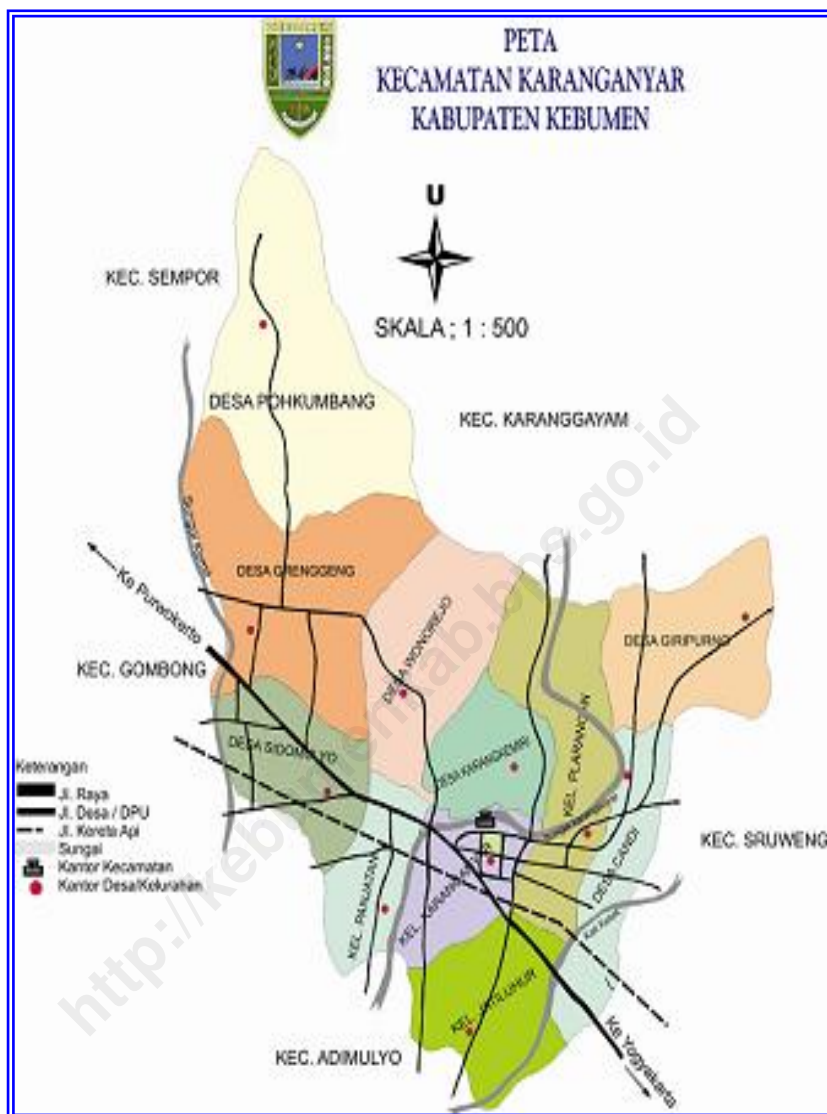
Koordinator Statistik Kecamatan Karanganyar

Gambar Kulit :

Koordinator Statistik Kecamatan Karanganyar

Diterbitkan Oleh : BPS Kabupaten Kebumen

“Boleh dikutip dengan menyebut Sumbernya”



PETA KECAMATAN KARANGANYAR

CAMAT KARANGANYAR

S A M B U T A N

Kami panjatkan puji syukur kehadiran Tuhan Yang Maha Esa, pada kesempatan ini saya ingin mengungkapkan rasa gembira dan terima kasih yang sebesar-besarnya kepada semua pihak yang berpartisipasi secara aktif atas tersusun dan terbitnya Buku Karanganyar Dalam Angka Tahun 2014.

Buku ini memuat data dan informasi (data statistik) yang cukup lengkap, terutama terkait dengan potensi sumber daya (alam dan manusia) serta hasil-hasil penyelenggaraan pemerintahan, pelaksanaan pembangunan dan pelayanan publik di Kecamatan Karanganyar.

Akhirnya semoga dengan diterbitkannya buku ini akan dapat membantu semua pihak dalam membuat langkah-langkah, keputusan, kebijakan-kebijakan maupun kegiatan pembangunan untuk kemajuan bersama.

KARANGANYAR, Agustus 2014

CAMAT KARANGANYAR

HERI NUGROHO, SH

PEMBINA

NIP. 19660619 199403 1 005

KATA PENGANTAR

Dengan mengucapkan syukur kehadirat Tuhan Yang Maha Esa, selesai sudah penyusunan Buku KARANGANYAR DALAM ANGKA 2014 yang merupakan kelanjutan dari publikasi yang sama tahun sebelumnya.

Buku ini memuat berbagai macam data seperti: geografi, pemerintahan, penduduk dan pertanian, sosial dan lain-lain. Sebagian besar data dirinci sampai ke tingkat wilayah Desa/Kelurahan serta cakupannya juga semakin diperluas pada berbagai sektor pembangunan sejalan dengan semakin meningkatnya kebutuhan akan data, khususnya untuk kepentingan perencanaan pembangunan di Kecamatan.

Pada kesempatan ini kami menyampaikan terima kasih yang sebesar-besarnya, pertama kepada Ibu Camat Karanganyar atas segala dukungan dan bimbingan yang diberikan hingga buku ini bisa terwujud. Kemudian yang kedua terima kasih kami sampaikan kepada semua pihak, baik itu instansi pemerintah maupun non pemerintah yang telah membantu memberikan data dan informasi yang kami perlukan dalam penyusunan buku ini.

Kami menyadari bahwa buku ini masih jauh dari sempurna dan belum sepenuhnya bisa memenuhi semua kebutuhan data, namun diharapkan bahwa buku ini bisa memberikan kontribusi yang positif bagi pemakai data, khususnya berkaitan dengan kegiatan perencanaan pembangunan.

KARANGANYAR, Agustus 2014

Koordinator Statistik Kecamatan

TULUS YULIANTO

NIP.19740712 200112 1 004

DAFTAR ISI

HALAMAN JUDUL	i
KATALOG	ii
PETA KECAMATAN KARANGANYAR	iii
SAMBUTAN CAMAT KARANGANYAR	iv
KATA PENGANTAR	v
DAFTAR ISI	vi
DAFTAR TABEL	vii
DAFTAR GRAFIK	xv
TABEL-TABEL:	
BAB I. KONDISI GEOGRAFIS KECAMATAN KARANGANYAR	1
BAB II. PEMERINTAHAN	20
BAB III. PENDUDUK,	34
BAB IV. S O S I A L	70
BAB V. P E R T A N I A N	97

DAFTAR TABEL

<i>Tabel</i>	<i>Isi</i>	<i>Hal</i>
BAB I KONDISI GEOGRAFIS KECAMATAN KARANGANYAR		
Tabel : 1.1.1.	Letak Dan Geografis Wilayah Kecamatan Karanganyar	5
Tabel : 1.2.1.	Luas Wilayah Kecamatan Karanganyar Menurut Lahan Sawah Dan Lahan Kering Per Desa/Kelurahan,2012	6
Tabel 1.2.1	Persentase Luas Lahan Sawah Dan Lahan Kering Terhadap Luas Desa/Kelurahan Dan Terhadap Total Luas Lahan Sawah Dan Lahan Kering Di Kecamatan Karanganyar Menurut Desa/Kelurahan,2012	7
Tabel : 1.2.2.	Luas Lahan Sawah Di Kecamatan Karanganyar Menurut Desa/Kelurahan Dan Peruntukannya, 2012	8
Tabel 1.2.3	Luas Lahan Bukan Sawah Di Kecamatan Karanganyar Menurut Desa/Kelurahan Dan Peruntukannya,2012	11
Tabel 1.2.4	Luas Lahan Bukan Sawah Untuk Pertanian Di Kecamatan Karanganyar Menurut Desa/Kelurahan Dan Peruntukannya,2012	12
Tabel 1.2.5	Luas Lahan Bukan Sawah Bukan Untuk Pertanian Di Kecamatan Karanganyar Menurut Desa/Kelurahan Dan Peruntukannya,2012	14
Tabel : 1.3	Kondisi Geografis Wilayah Dan Ketinggian Tempat Dari Permukaan Laut Per Desa/Kelurahan, 2012	15
Tabel : 1.4.	Jarak Dari Kantor Desa Di Kecamatan Karanganyar Ke Ibu Kota Kecamatan Dan Ibukota Kabupaten, 2012	16
Tabel : 1.5.	Curah Hujan Dan Jumlah Hari Hujan Di Kecamatan Karanganyar Per Bulan, 2012	17
BAB II PEMERINTAHAN		
Tabel : 2.1.1.	Banyaknya Rt Dan Rw Di Kecamatan Karanganyar Dirinci Menurut Desa/Kelurahan, 2012	23
Tabel 2.1.2	Luas Tanah Bengkok Dan Tanah Kas Desa Di Kecamatan Karanganyar Dirinci Menurut Desa/Kelurahan,2012	24

<i>Tabel</i>	<i>Isi</i>	<i>Hal</i>
Tabel 2.1.3	Banyaknya Perangkat Desa/Kelurahan Di Kecamatan Karanganyar Dirinci Menurut Desa/Kelurahan, 2012	25
Tabel : 2.1.4.	BANYAKNYA TUNJANGAN PERANGKAT DESA/KELURAHAN DI KECAMATAN KARANGANYAR DIRINCI MENURUT DESA/KELURAHAN,,2012	26
Tabel : 2.2..	Banyaknya Anggota Hansip Dan Banyaknya Pos/Gardu Keamanan Di Kecamatan Karanganyar Dirinci Menurut Desa/Kelurahan, 2012	27
Tabel 2.3	Realisasi Pembuatan Kartu Keluarga (KK) dan Kartu Tanda Penduduk (KTP) Dirinci Per Bulan di Kecamatan Karanganyar, 2012	28
Tabel 2.4.1	Banyaknya Pegawai Otonom Yang Berada di Kecamatan Karanganyar Menurut Tingkat Pendidikan Dirinci Menurut Dinas /Bagian, 2012	
Tabel 2.4.2	Banyaknya Pegawai Otonom Yang Berada di Kecamatan Karanganyar Menurut Jenis Kelamin Dirinci Menurut Dinas /Bagian, 2012	
Tabel 2.4.3	Banyaknya Pegawai Otonom Yang Berada di Kecamatan Karanganyar Menurut Golongan Gaji Dirinci Menurut Dinas /Bagian, 2012	

BAB III PENDUDUK

Tabel : 3.1.1.	Penduduk Kecamatan Karanganyar Menurut Jenis Kelamin, Tingkat Pertumbuhan Dan Persentase Pertumbuhan Tahun 2001-2012	37
Tabel : 3.1.2.	Luas Wilayah, Banyaknya Desa/Kelurahan, Rumah tangga, Penduduk Dan Rata-Rata Penduduk Per Km2, Per Desa/ Kelurahan Dan Per Rumah Tangga Di Kecamatan Karanganyar Per Desa/Kelurahan, 2012	38
Tabel : 3.1.3.	Penduduk Kecamatan Karanganyar Dirinci Menurut Jenis Kelamin, Sex Ratio, Dan Persentase Persebaran Per Desa/Kelurahan Di Kecamatan Karanganyar, 2012	39
Tabel : 3.1.4.	Banyaknya Kelahiran Di Kecamatan Karanganyar Dirinci Menurut Desa/Kelurahan, 2012	40
Tabel : 3.1.5.	Banyaknya Kematian Di Kecamatan Karanganyar Dirinci Menurut Desa/Kelurahan, 2012	41

Daftar Tabel

Tabel : 3.1.6.	Banyaknya Penduduk Yang Datang Di Kecamatan Karanganyar Dirinci Menurut Desa/Kelurahan, 2012	42
Tabel : 3.1.7.	Banyaknya Penduduk Yang Pergi Di Kecamatan Karanganyar Dirinci Menurut Desa/Kelurahan, 2012	43
Tabel : 3.1.8.	Angka Kelahiran Kasar (CBR) Per 1000 Penduduk Di Kecamatan Karanganyar Dirinci Menurut Desa/Kelurahan, 2012	44
Tabel : 3.1.9.	Angka Kematian Kasar (CDR) Per 1000 Penduduk Di Kecamatan Karanganyar Dirinci Menurut Desa/Kelurahan, 2012	45
Tabel : 3.1.10.	Pertumbuhan Penduduk Di Kecamatan Karanganyar Dirinci Menurut Desa/Kelurahan, 2010 - 2012	46
Tabel : 3.1.11.	Penduduk Kecamatan Karanganyar Dirinci Menurut Jenis Kelamin, Dewasa, Anak-Anak Per Desa/Kelurahan, 2012	47
Tabel : 3.1.12.	Penduduk Kecamatan Karanganyar Dirinci Menurut Kelompok Umur Tunggal Dan Jenis Kelamin, 2012	48
Tabel : 3.1.13.	Penduduk Kecamatan Karanganyar Dirinci Menurut Kelompok Umur 5 (Lima) Tahunan Dan Jenis Kelamin Dirinci Per Desa/Kelurahan, 2012	50
Tabel : 3.1.14.	Penduduk Kecamatan Karanganyar Dirinci Menurut Usia Produktif, Usia Tidak Produktif, Angka Ketergantungan Dirinci Per Desa/Kelurahan, 2012	56
Tabel : 3.1.15.	Penduduk Usia Sekolah Di Kecamatan Karanganyar Menurut Kelompok Usia Sekolah Per Desa/Kelurahan, 2012	57
Tabel : 3.2.1.	Banyaknya PUS, PUS Hamil Dan PUS Peserta KB Di Kecamatan Karanganyar Dirinci Menurut Desa/Kelurahan, 2012	58
Tabel : 3.2.2.	Jumlah PUS Peserta KB Di Kecamatan Karanganyar Dirinci Menurut Metode Kontrasepsi Yang Dipergunakan Per Desa/Kelurahan, 2012	59

BAB IV SOSIAL

Tabel : 4.1.1.	Banyaknya Taman Kanak-Kanak Di Kecamatan Karanganyar Dirinci Menurut Banyaknya Sekolah, Murid	65
-------------------	---	----

Dan Guru Per Desa/Kelurahan, 2012

Tabel : 4.1.2.	Banyaknya Roudhlatul Atfal (RA) Di Kecamatan Karanganyar Dirinci Menurut Banyaknya Sekolah, Murid Dan Guru Per Desa/Kelurahan, 2012	66
Tabel : 4.1.3.	Banyaknya SD Negeri Di Kecamatan Karanganyar Dirinci Menurut Banyaknya Sekolah, Murid, Lulusan, Yang Putus Sekolah Dan Guru Menurut Status Kepegawaian Per Desa/Kelurahan, 2012	67
Tabel : 4.1.4.	Banyaknya SD Swasta Di Kecamatan Karanganyar Dirinci Menurut Banyaknya Sekolah, Murid, Lulusan, Yang Putus Sekolah Dan Guru Menurut Status Kepegawaian Per Desa/Kelurahan, 2012	68
Tabel : 4.1.5.	Banyaknya Madrasah Ibtidaiyah (MI) Negeri Di Kecamatan Karanganyar Dirinci Menurut Banyaknya Sekolah, Murid, Lulusan, Putus Sekolah Serta Guru Tetap Dan Tidak Tetap Per Desa/Kelurahan, 2012	69
Tabel : 4.1.6.	Banyaknya Madrasah Ibtidaiyah (MI) Swasta Di Kecamatan Karanganyar Dirinci Menurut Banyaknya Sekolah, Murid, Lulusan, Putus Sekolah Serta Guru Tetap Dan Tidak Tetap Per Desa/Kelurahan, 2012	70
Tabel : 4.1.7.	Banyaknya SLTP Negeri Di Kecamatan Karanganyar Dirinci Menurut Banyaknya Sekolah, Murid, Lulusan, Putus Sekolah Serta Guru Per Desa/Kelurahan, 2012	71
Tabel : 4.1.8.	Banyaknya SLTP Swasta Di Kecamatan Karanganyar Dirinci Menurut Banyaknya Sekolah, Murid, Lulusan, Putus Sekolah, Serta Guru Per Desa/Kelurahan, 2012	72
Tabel : 4.1.9.	Banyaknya Madrasah Tsanawiyah (MTs) Negeri Di Kecamatan Karanganyar Dirinci Menurut Banyaknya Sekolah, Murid, Lulusan, Putus Sekolah, Serta Guru Tetap Dan Tidak Tetap Per Desa/Kelurahan, 2012	73
Tabel : 4.1.10.	Banyaknya Madrasah Tsanawiyah (MTs) Swasta Di Kecamatan Karanganyar Dirinci Menurut Banyaknya Sekolah, Murid, Lulusan, Putus Sekolah Serta Guru Tetap Dan Tidak Tetap Per Desa/Kelurahan, 2012	74

Tabel : 4.1.11.	Banyaknya Sekolah Menengah Umum (SMU) Negeri Di Kecamatan Karanganyar Dirinci Menurut Banyaknya Sekolah, Murid, Lulusan, Putus Sekolah Serta Guru Tetap Dan Tidak Tetap Per Desa/Kelurahan, 2012	75
Tabel : 4.1.12.	Banyaknya Sekolah Menengah Umum (SMU) Swasta Di Kecamatan Karanganyar Dirinci Menurut Banyaknya Sekolah, Murid, Lulusan, Putus Sekolah Serta Guru Tetap Dan Tidak Tetap Per Desa/Kelurahan, 2012	76
Tabel : 4.1.13.	Banyaknya SMK Negeri Di Kecamatan Karanganyar Dirinci Menurut Banyaknya Sekolah, Murid, Lulusan, Putus Sekolah Serta Guru Tetap Dan Tidak Tetap Per Desa/Kelurahan, 2012	77
Tabel : 4.1.14.	Banyaknya SMK Swasta Di Kecamatan Karanganyar Dirinci Menurut Banyaknya Sekolah, Murid, Lulusan, Putus Sekolah Serta Guru Tetap Dan Tidak Tetap Per Desa/Kelurahan, 2012	78
Tabel : 4.1.15.	Banyaknya Madrasah Aliah (MA) Negeri Di Kecamatan Karanganyar Dirinci Menurut Desa/Kelurahan, Banyaknya Sekolah, Murid, Lulusan, Putus Sekolah Serta Guru Tetap Dan Tidak Tetap, 2012	79
Tabel : 4.1.16.	Banyaknya Madrasah Aliah (MA) Swasta Di Kecamatan Karanganyar Dirinci Menurut Desa/Kelurahan, Banyaknya Sekolah, Murid, Lulusan, Putus Sekolah Serta Guru Tetap Dan Tidak Tetap, 2012	80
Tabel : 4.1.17.	Banyaknya Pendidikan Setingkat Akademi Swasta Di Kecamatan Karanganyar Dirinci Menurut Banyaknya Sekolah, Mahasiswa, Lulusan, Mahasiswa Do, Serta Staf Pengajar Tetap Dan Tidak Tetap, 2012	81
Tabel : 4.2.1.	Banyaknya Tempat Ibadah Di Kecamatan Karanganyar Dirinci Menurut Desa/Kelurahan Dan Jenis Tempat Ibadah, 2012	82
Tabel : 4.2.2.	Banyaknya Nikah, Talak, Cerai Dan Rujuk (NOCR) Di Kecamatan Karanganyar Dirinci Menurut Desa/Kelurahan, 2012	83
Tabel : 4.3.	Banyaknya Balita Di Kecamatan Karanganyar Yang Ditimbang Dan Memiliki Kartu Menuju Sehat (KMS) Serta	84

Yang Ditimbang Di Posyandu Dirinci Menurut
Desa/Kelurahan, 2012

Tabel : 4.4.	Banyaknya KK Pra Sejahtera, Sejahtera I, Sejahtera II, Sejahtera III Dan Sejahtera III+ Dirinci Per Desa/Kelurahan, 2012	85
-----------------	--	----

BAB V PERTANIAN

Tabel : 5.1.1.	Luas Panen Dan Produksi Padi Dan Palawija Di Kecamatan Karanganyar Menurut Desa/Kelurahan, 2012	89
Tabel : 5.2.1.	Luas Panen/Tanaman Produktif Dan Produksi Tanaman Hortikultura Di Kecamatan Karanganyar Menurut Desa/Kelurahan,2012	93

<http://kebumenkab.bps.go.id>

DAFTAR GRAFIK

Grafik	Isi	Hal
Grafik 1.1.	Luas Lahan Sawah dan Lahan Kering di Kecamatan Karanganyar	2
Grafik 1.2.	Jumlah Hari Hujan dan Rataan Curah Hujan per Bulan di Kecamatan Karanganyar Tahun 2012	3
Grafik 2.1	Banyaknya RT, RW dan Perangkat Desa Di Kecamatan Karanganyar, 2012	20
Grafik 2.2	Banyaknya Pegawai Otonom Yang Berada Di Kecamatan Karanganyar Menurut Jenis Kelamin Dirinci Menurut Dinas/Bagian, 2012	21
Grafik 3.1.	Penduduk Kecamatan Karanganyar menurut Jenis Kelamin Tahun 2008-2012	34
Grafik 3.2.	Piramida Penduduk Kecamatan Karanganyar 2012	34
Garfik 3.3	Persentase PUS Peserta KB di Kecamatan Karanganyar Dirinci Menurut Metode Kontrasepsi Yang Dipergunakan, 2012	35
Grafik 4.1.	Jumlah TK,SD/Sederajat, SLTP/Sederajat,SMU/SMK dan Perguruan Tinggi Di Kecamatan Karanganyar, 2012	62
Grafik 4.2	Banyaknya KK Pra Sejahtera, Sejahtera I, Sejahtera II, Sejahtera III dan Sejahtera III+ Di Kecamatan Karanganyar, 2012	63
Grafik 5.1.	Produksi Padi Di Kecamatan Karanganyar, 2008-2012	87

BAB I

LETAK DAN WILAYAH GEOGRAFIS

1.1. Geografis Wilayah Kecamatan Karanganyar

Wilayah Kecamatan Karanganyar terletak pada $7^{\circ}37^0 - 7^{\circ}38^0$ Lintang Selatan dan $109^{\circ} 31^0 - 109^{\circ}38^0$ Bujur Timur, sebelah utara berbatasan langsung dengan Kecamatan Karanggayam, sebelah Timur berbatasan dengan Kecamatan Sruweng, sebelah Selatan berbatasan dengan Kecamatan Karanganyar, sebelah Barat berbatasan dengan Kecamatan Gombang.

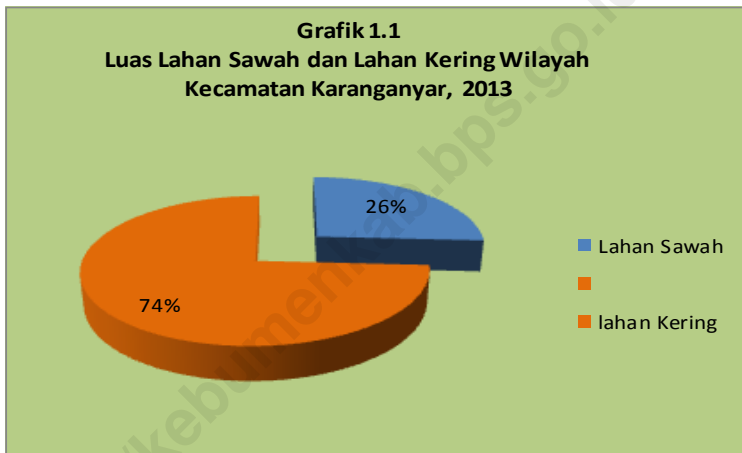
Sebagian besar wilayah Kecamatan Karanganyar berada di dataran rendah dengan ketinggian 14 meter di atas permukaan laut. Hanya ada satu desa yang memiliki wilayah topografi perbukitan yaitu Desa Giripurno berada pada ketinggian 50 meter di atas permukaan air laut. Seluruh wilayah Kecamatan Karanganyar tidak ada yang berbatasan langsung dengan laut sehingga bukan merupakan daerah pesisir.

Kecamatan Karanganyar terdiri dari 7 desa dan 4 Kelurahan. Desa Pohkumbang merupakan wilayah yang berada paling jauh dari Ibu Kota Kabupaten Kebumen (21 Km) maupun dari Ibu Kota Kecamatan Karanganyar yaitu 7 Km. Sedangkan Kelurahan Karanganyar merupakan desa yang mempunyai jarak tempuh paling dekat dengan Ibu Kota Kecamatan yaitu hanya 0,10 Km.

1.2. Luas Wilayah dan Penggunaan

Luas wilayah Kecamatan Karanganyar adalah 3.140 Ha atau 31,40 Km², terdiri dari 813 Ha (74 persen) lahan sawah dan 2.327 Ha (26 persen) lahan kering. Desa Pohkumbang adalah desa yang memiliki wilayah terluas yaitu 632 Ha (20,13 persen) merupakan desa yang berada di wilayah paling utara

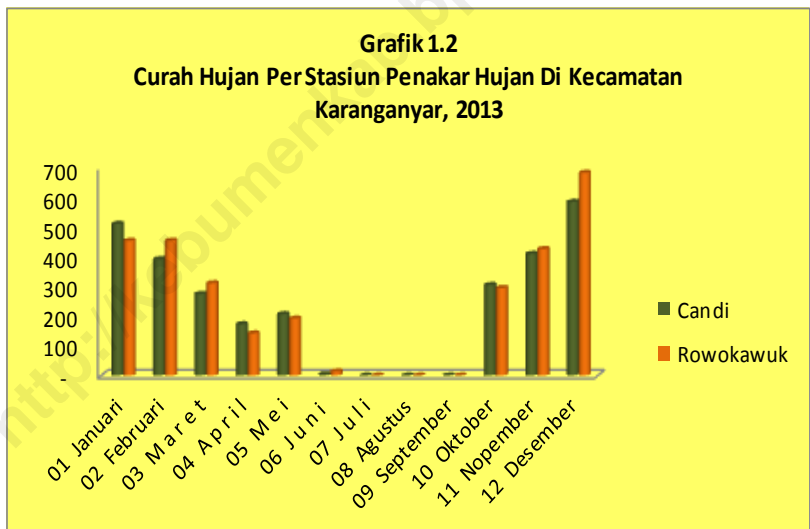
Kecamatan Karanganyar. Kelurahan Panjatan merupakan wilayah yang mempunyai luas lahan paling sempit yaitu 216 Ha (3, 18 persen) . Berdasarkan grafik 1.1 bisa dilihat bahwa sebagian besar wilayah Kecamatan Karanganyar masih berupa sawah. Desa yang memiliki luas sawah terluas adalah Kelurahan Jatiluhur yakni 147 Ha (18,08 persen), namun ada desa yang sama sekali tidak memiliki sawah yaitu Desa Giripurno hanya memiliki lahan kering seluas 379 Ha saja.



Lahan sawah yang berada di wilayah Kecamatan Karanganyar terdiri dari 723 ha (88, 93 persen) merupakan sawah irigasi teknis, 90 Ha (11, 07 persen) merupakan sawah tadah hujan yang terdapat di Desa Pohkumbang. Pemanfaatan lahan bukan sawah (lahan kering) untuk lahan pertanian non sawah 1.309, 18 (56,26 persen) dan sisanya yaitu seluas 1.017, 82 (43,74 persen) dimanfaatkan untuk bangunan baik bangunan tempat tinggal, tempat usaha maupun perkantoran dan lahan pekarangan.

1.3. Curah Hujan

Desa Pohkumbang merupakan wilayah di Kecamatan Karanganyar yang mempunyai sawah tadah hujan. Lahan tersebut sangat tergantung pada curah hujan yang terjadi. Di Kecamatan Karanganyar terdapat dua stasiun penakar hujan yaitu stasiun penakar candi yang berada di Desa Candi dan stasiun penakar rowokawuk yang berada di Desa Grenggeng. Dari hasil pencatatan UPTD BPSDA wilayah Kecamatan Karanganyar sepanjang tahun 2012 terjadi 135 hari hujan dengan curah hujan 2.862 mm (stasiun Candi) dan 111 hari hujan dengan curah hujan 2.971 mm (stasiun Rowokawuk). Bulan desember merupakan bulan hujan, tercatat 29 hari hujan (stasiun Candi) dan 24 hari hujan (stasiun Rowokawuk). Sedangkan pada bulan Juli, agustus dan september tidak terjadi hujan sama sekali.



<http://kebumenkab.bps.go.id>

Tabel : 1.1.1 Letak Dan Geografis Wilayah Kecamatan Karanganyar

1. LETAK

Kecamatan Karanganyar terletak

70°37' - 7°38' Lintang Selatan

109°31' - 109°38' Bujur Timur

2. BATAS WILAYAH

- Sebelah Timur : Kecamatan Sruweng
- Sebelah Selatan : Kecamatan Adimulyo
- Sebelah Barat : Kecamatan Gombong

3. LUAS WILAYAH

3140 Ha atau 31,40 Km²

4. LUAS WILAYAH MENURUT PENGGUNAAN

A. TANAH SAWAH	:	813,00 Ha	B. TANAH KERING	:	2.327,00 Ha
1. Irigasi Teknis	:	723,00 Ha	1. Pemukiman	:	1.017,82 Ha
2. Irigasi Setengah Teknis	:	- Ha	2. Tegalan/Kebun	:	727,70 Ha
3. Irigasi Sederhana PU	:	- Ha	3. Pengembalaan	:	- Ha
4. Irigasi Sederhana Non PU	:	- Ha	4. Tambak	:	- Ha
5. Tadah Hujan	:	90,00 Ha	5. Kolam	:	3,58 Ha
6. Tersier	:	- Ha	6. Tanah sementara tidak diusahakan	:	59,60 Ha
			7. Tanaman Kayu-Kayuan	:	213,85 Ha
			8. Hutan Negara	:	136,00 Ha
			9. Tanah lainnya	:	168,45 Ha

Sumber Data : UPT Dinas Pertanian dan Peternakan Kecamatan Karanganyar

Tabel 1.1.2**Luas Wilayah Kecamatan Karanganyar Dirinci Menurut Lahan Sawah Dan Lahan Kering Per Desa/Kelurahan , 2013**

Desa / Kelurahan	L u a s		Jumlah (Ha)
	Lahan Sawah (Ha)	Lahan Kering (Ha)	
(1)	(2)	(3)	(4)
<i>Jumlah tahun 2009</i>	813,00	2.327,00	3.140,00
<i>Jumlah tahun 2010</i>	813,00	2.327,00	3.140,00
<i>Jumlah tahun 2011</i>	813,00	2.327,00	3.140,00
<i>Jumlah tahun 2012</i>	813,00	2.327,00	3.140,00
Jumlah	813,00	2.327,00	3.140,00
001 Sidomulyo	95,00	50,00	145,00
002 Panjatan	69,00	31,00	100,00
003 Karanganyar	70,00	128,00	198,00
004 Jatiluhur	147,00	69,00	216,00
005 Candi	85,00	195,00	280,00
006 Giripurno	-	379,00	379,00
007 Plarangan	55,00	207,00	262,00
008 Karangkemiri	42,00	87,00	129,00
009 Wonorejo	89,00	270,00	359,00
010 Grenggeng	71,00	369,00	440,00
011 Pohkumbang	90,00	542,00	632,00

Sumber Data : UPT Dinas Pertanian dan Peternakan Kecamatan Karanganyar

Tabel 1.2.1 Persentase Luas Lahan Sawah Dan Lahan Kering Terhadap Luas Desa/Kelurahan Dan Terhadap Total Luas Lahan Sawah Dan Lahan Kering Di Kecamatan Karanganyar Dirinci Menurut Desa/Kelurahan,2013

Desa	% thd luas masing-masing desa			% thd luas lahan sawah dan lahan kering se kecamatan		
	Lahan Sawah	lahan Kering	Jumlah	Lahan Sawah	lahan Kering	Jumlah
(1)	(2)	(3)	(4)	(5)	(6)	(7)
<i>Jumlah tahun 2009</i>	25,89	74,11	100,00	100,00	100,00	200,00
<i>Jumlah tahun 2010</i>	25,89	74,11	100,00	100,00	100,00	200,00
<i>Jumlah tahun 2011</i>	25,89	74,11	100,00	100,00	100,00	200,00
<i>Jumlah tahun 2012</i>	25,89	74,11	100,00	100,00	100,00	200,00
Jumlah	377,00	723,00	100,00	100,00	100,00	200,00
001 Sidomulyo	65,52	34,48	100,00	11,69	2,15	4,62
002 Panjatan	69,00	31,00	100,00	8,49	1,33	3,18
003 Karanganyar	35,35	64,65	100,00	8,61	5,50	6,31
004 Jatiluhur	68,06	31,94	100,00	18,08	2,97	6,88
005 Candi	30,36	69,64	100,00	10,46	8,38	8,92
006 Giripumo	-	100,00	100,00	-	16,29	12,07
007 Plarangan	20,99	79,01	100,00	6,77	8,90	8,34
008 Karangkemiri	32,56	67,44	100,00	5,17	3,74	4,11
009 Wonorejo	24,79	75,21	100,00	10,95	11,60	11,43
010 Grenggeng	16,14	83,86	100,00	8,73	15,86	14,01
011 Pohkumbang	14,24	85,76	100,00	11,07	23,29	20,13

Sumber Data : UPT Dinas Pertanian dan Peternakan Kecamatan Karanganyar

Tabel : 1.2.2 Luas Lahan Sawah Di Kecamatan Karanganyar Dirinci Menurut Desa/ Kelurahan, Jenis Irigasi Dan Frekuensi Tanam Dalam Setahun, 2013

Desa	Irigasi Teknis (Ha)				Irigasi Setengah Teknis (Ha)			
	Tanam 1x per tahun	Tanam 2x per tahun	Sementara tidak ditanami	Jumlah	Tanam 1x per tahun	Tanam 2x per tahun	Sementara tidak ditanami	Jumlah
(1)	(2)	(3)	(4)	(5)	(6)	(7)	(8)	(9)
<i>Jumlah tahun 2010</i>	-	723,00	-	-	-	-	-	-
<i>Jumlah tahun 2011</i>	-	723,00	-	-	-	-	-	-
<i>Jumlah tahun 2012</i>	-	723,00	-	-	-	-	-	-
<i>Jumlah tahun 2013</i>	-	723,00	-	-	-	-	-	-
Jumlah	-	723,00	-	723,00	-	-	-	-
001 Sidomulyo	-	95,00	-	95,00	-	-	-	-
002 Panjatan	-	69,00	-	69,00	-	-	-	-
003 Karanganyar	-	70,00	-	70,00	-	-	-	-
004 Jatiluhur	-	147,00	-	147,00	-	-	-	-
005 Candi	-	85,00	-	85,00	-	-	-	-
006 Giripurno	-	-	-	-	-	-	-	-
007 Plarangan	-	55,00	-	55,00	-	-	-	-
008 Karangkemiri	-	42,00	-	42,00	-	-	-	-
009 Wonorejo	-	89,00	-	89,00	-	-	-	-
010 Grenggeng	-	71,00	-	71,00	-	-	-	-
011 Pohkumbang	-	-	-	-	-	-	-	-

Tabel : 1.2.2 Lanjutan

Desa	Irigasi Sederhana PU				Irigasi Sederhana Non PU			
	Tanam 1x per tahun	Tanam 2x per tahun	Sementara tidak ditanami	Jumlah	Tanam 1x per tahun	Tanam 2x per tahun	Sementara tidak ditanami	Jumlah
(1)	(10)	(11)	(12)	(13)	(14)	(15)	(16)	(17)
<i>Jumlah tahun 2009</i>	-	-	-	-	-	-	-	-
<i>Jumlah tahun 2010</i>	-	-	-	-	-	-	-	-
<i>Jumlah tahun 2011</i>	-	-	-	-	-	-	-	-
<i>Jumlah tahun 2012</i>	-	-	-	-	-	-	-	-
Jumlah	-	-	-	-	-	-	-	-
001 Sidomulyo	-	-	-	-	-	-	-	-
002 Panjatan	-	-	-	-	-	-	-	-
003 Karanganyar	-	-	-	-	-	-	-	-
004 Jatiluhur	-	-	-	-	-	-	-	-
005 Candi	-	-	-	-	-	-	-	-
006 Giripurno	-	-	-	-	-	-	-	-
007 Plarangan	-	-	-	-	-	-	-	-
008 Karangkemiri	-	-	-	-	-	-	-	-
009 Wonorejo	-	-	-	-	-	-	-	-
010 Grenggeng	-	-	-	-	-	-	-	-
011 Pohkumbang	-	-	-	-	-	-	-	-

Tabel : 1.2.2

Lanjutan

Desa	Tadah Hujan				Jumlah Lahan Sawah			
	Tanam 1x per tahun	Tanam 2x per tahun	Sementara tidak ditanami	Jumlah	Tanam 1x per tahun	Tanam 2x per tahun	Sementara tidak ditanami	Jumlah
(1)	(18)	(19)	(20)	(21)	(22)	(23)	(24)	(25)
Jumlah tahun 2009	34,00	56,00	-	90,00	-	779,00	-	779,00
Jumlah tahun 2010	34,00	56,00	-	90,00	-	779,00	-	779,00
Jumlah tahun 2011	34,00	56,00	-	90,00	-	779,00	-	779,00
Jumlah tahun 2012	34,00	56,00	-	90,00	-	779,00	-	779,00
Jumlah	34,00	56,00	-	90,00	-	779,00	-	779,00
001 Sidomulyo	-	-	-	-	-	95,00	-	95,00
002 Panjatan	-	-	-	-	-	69,00	-	69,00
003 Karanganyar	-	-	-	-	-	70,00	-	70,00
004 Jatiluhur	-	-	-	-	-	147,00	-	147,00
005 Candi	-	-	-	-	-	85,00	-	85,00
006 Giripumo	-	-	-	-	-	-	-	-
007 Plarangan	-	-	-	-	-	55,00	-	55,00
008 Karangkemiri	-	-	-	-	-	42,00	-	42,00
009 Wonorejo	-	-	-	-	-	89,00	-	89,00
010 Grenggeng	-	-	-	-	-	71,00	-	71,00
011 Pohkumbang	34,00	56,00	-	90,00	-	56,00	-	56,00

Sumber Data : UPT Dinas Pertanian dan Peternakan Kecamatan Karanganyar

Tabel : 1.2.3

Luas Lahan Bukan Sawah Di Kecamatan Karanganyar
Menurut Desa/Kelurahan Dan Peruntukannya, 2013

Desa	Peruntukan (Ha)		
	Untuk Pertanian	Bukan Untuk Pertanian	Jumlah (Ha)
1,00	(2)	(3)	(4)
<i>Jumlah tahun 2009</i>	1.000,42	1.316,54	2.316,96
<i>Jumlah tahun 2010</i>	1.000,42	1.316,54	2.316,96
<i>Jumlah tahun 2011</i>	1.000,42	1.316,54	2.316,96
<i>Jumlah tahun 2012</i>	1.000,42	1.316,54	2.316,96
Jumlah	1.000,42	1.316,54	2.316,96
001 Sidomulyo	5,74	44,26	50,00
002 Panjatan	4,30	26,70	31,00
003 Karanganyar	14,26	113,74	128,00
004 Jatiluhur	10,05	58,95	58,95
005 Candi	71,62	123,38	195,00
006 Giripurno	215,00	164,00	379,00
007 Plarangan	61,95	145,06	207,01
008 Karangkemiri	27,11	59,89	87,00
009 Wonorejo	104,60	165,40	270,00
010 Grenggeng	205,00	164,00	369,00
011 Pohkumbang	290,84	251,16	542,00

Sumber Data : UPT Dinas Pertanian dan Peternakan Kecamatan Karanganyar

<http://kebumenkab.bps.go.id>

Tabel : 1.2.4 Luas Lahan Bukan Sawah Untuk Pertanian Di Kecamatan Karanganyar Dirinci Menurut Desa/Kelurahan Dan Peruntukannya, 2013

Desa	Peruntukan (Ha)				
	Tegalan / Kebun	Ladang/Huma	Perkebunan	Ditanami pohon/Hutan Rakyat	Tambak
(1)	(2)	(3)	(4)	(5)	(6)
<i>Jumlah tahun 2009</i>	727,70	-	-	213,85	-
<i>Jumlah tahun 2010</i>	727,70	-	-	213,85	-
<i>Jumlah tahun 2011</i>	727,70	-	-	213,85	-
<i>Jumlah tahun 2012</i>	727,70	-	-	213,85	-
Jumlah	727,70	-	-	213,85	-
001 Sidomulyo	5,70	-	-	-	-
002 Panjatan	4,00	-	-	-	-
003 Karanganyar	14,10	-	-	-	-
004 Jatiluhur	10,00	-	-	-	-
005 Candi	71,50	-	-	-	-
006 Giripumo	117,00	-	-	90,71	-
007 Plarangan	61,20	-	-	-	-
008 Karangkemiri	20,00	-	-	-	-
009 Wonorejo	88,00	-	-	15,47	-
010 Grenggeng	122,00	-	-	61,67	-
011 Pohkumbang	214,20	-	-	46,00	-

Tabel : 1.2.4

Lanjutan

Desa	Peruntukan (Ha)			
	Kolam/Tebat/ Empang	Padang pengembalaan / Rumput	Sementara tidak dusahakan	Lainnya
(1)	(2)	(3)	(4)	(5)
<i>Jumlah tahun 2009</i>	3,58	-	65,34	-
<i>Jumlah tahun 2010</i>	3,58	-	65,34	-
<i>Jumlah tahun 2011</i>	3,58	-	65,34	-
<i>Jumlah tahun 2012</i>	3,58	-	65,34	-
Jumlah	3,58	-	65,34	-
001 Sidomulyo	0,04	-	-	-
002 Panjatan	0,30	-	-	-
003 Karanganyar	0,16	-	-	-
004 Jatiluhur	0,05	-	-	-
005 Candi	0,12	-	-	-
006 Giripurno	0,09	-	7,20	-
007 Plarangan	0,75	-	-	-
008 Karangemiri	0,13	-	6,98	-
009 Wonorejo	1,13	-	-	-
010 Grenggeng	0,80	-	20,53	-
011 Pohkumbang	0,01	-	30,63	-

Sumber Data : UPT Dinas Pertanian dan Peternakan Kecamatan Karanganyar

Tabel : 1.2.5

Luas Lahan Bukan Sawah Bukan Untuk Pertanian Di Kecamatan Karanganyar Dirinci Menurut Desa/Kelurahan Dan Peruntukannya, 2013

Desa	Peruntukan (Ha)			
	Rumah/Bangunan dan lahan sekitarnya	Hutan Negara	Rawa-rawa (tidak ditanami)	Lainnya
(1)	(2)	(3)	(4)	(5)
<i>Jumlah tahun 2009</i>	1.017,82	136,00	-	162,72
<i>Jumlah tahun 2010</i>	1.017,82	136,00	-	162,72
<i>Jumlah tahun 2011</i>	1.017,82	136,00	-	162,72
<i>Jumlah tahun 2012</i>	1.017,82	136,00	-	162,72
Jumlah	1.017,82	136,00	-	162,72
001 Sidomulyo	35,28	-	-	8,98
002 Panjatan	25,79	-	-	0,91
003 Karanganyar	98,20	-	-	15,54
004 Jatiluhur	40,80	-	-	18,15
005 Candi	111,49	-	-	11,89
006 Giripumo	111,00	46,00	-	7,00
007 Plarangan	119,19	-	-	25,87
008 Karangkemiri	52,07	-	-	7,82
009 Wonorejo	152,00	-	-	13,40
010 Grenggeng	140,00	-	-	24,00
011 Pohkumbang	132,00	90,00	-	29,16

Sumber Data : UPT Dinas Pertanian dan Peternakan Kecamatan Karanganyar

Tabel 1.3 **Kondisi Geografis Wilayah Dan Ketinggian Tempat
Dari Permukaan Laut Per Desa/Kelurahan, 2013**

Desa	Kondisi Geografis Wilayah	
	Kondisi Geografis Wilayah	Ketinggian Tempat Dari Permukaan Laut
(1)	(2)	(3)
001 Sidomulyo	Bukan Pesisir	14
002 Panjatan	Bukan Pesisir	14
003 Karanganyar	Bukan Pesisir	14
004 Jatiluhur	Bukan Pesisir	14
005 Candi	Bukan Pesisir	14
006 Giripurno	Bukan Pesisir	50
007 Plarangan	Bukan Pesisir	14
008 Karangkemiri	Bukan Pesisir	14
009 Wonorejo	Bukan Pesisir	14
010 Grenggeng	Bukan Pesisir	14
011 Pohkumbang	Bukan Pesisir	15

Sumber Data : PODES 2011

Tabel 1.4 Jarak Dari Kantor Desa Di Kecamatan Karanganyar Ke Ibukota Kecamatan dan Ibukota Kabupaten, 2013

Desa	Jarak (Km)	
	Ibukota Kabupaten	Ibukota Kecamatan
(1)	(2)	(3)
001 Sidomulyo	16,00	2,00
002 Panjatan	16,00	2,00
003 Karanganyar	14,00	0,10
004 Jatiluhur	12,00	2,00
005 Candi	17,00	2,00
006 Giripurno	19,00	5,00
007 Plarangan	15,00	1,50
008 Karangkemiri	15,00	1,80
009 Wonorejo	16,00	2,00
010 Grenggeng	17,00	3,00
011 Pohkumbang	21,00	7,00

Sumber Data : PODES 2011

Tabel 1.5 Curah Hujan Dan Jumlah Hari Hujan Per Stasiun Penakar Hujan Di Kecamatan Karanganyar Per Bulan, 2013

B u l a n	Curah Hujan (mm)		Jumlah Hari Hujan	
	Candi	Rowokawuk	Candi	Rowokawuk
(1)	(2)	(3)	(4)	(5)
<i>Jumlah tahun 2009</i>	*)	*)	*)	*)
<i>Jumlah tahun 2010</i>	*)	*)	*)	*)
<i>Jumlah tahun 2011</i>	2.119,50	2.541,00	186,00	158,00
<i>Jumlah tahun 2012</i>	3.031,50	3.073,00	127,00	103,00
Jumlah	2.862,00	2.971,00	135,00	111,00
01 Januari	511,00	454,00	20,00	18,00
02 Februari	392,00	454,00	17,00	14,00
03 M a r e t	275,00	311,00	18,00	16,00
04 A p r i l	173,00	142,00	14,00	13,00
05 M e i	207,00	192,00	8,00	7,00
06 J u n i	4,00	14,00	1,00	1,00
07 J u l i	-	-	-	-
08 Agustus	-	-	-	-
09 September	-	-	-	-
10 Oktober	305,00	295,00	8,00	4,00
11 Nopember	410,00	426,00	20,00	14,00
12 Desember	585,00	683,00	29,00	24,00

Ket *): data belum tersedia

Sumber Data : UPTD BPSDA Kecamatan Karanganyar

<http://kebumenkab.bps.go.id>

BAB II PEMERINTAHAN

Bab ini mencakup keadaan pemerintahan diantaranya : pembagian wilayah administrasi, kegiatan-kegiatan yang dilakukan oleh pemerintah daerah serta jumlah pegawai negeri dan jumlah hansip serta di Kecamatan Karanganyar.

2.1. Pemerintahan

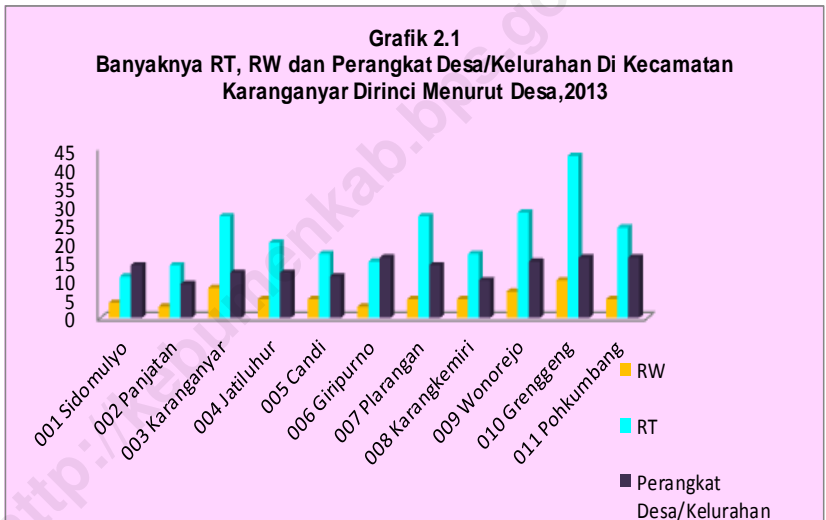
Kecamatan Karanganyar terdiri dari 7 desa dan 4 kelurahan. Pada tahun 2012 jumlah rukun warga (RW) di Kecamatan Karanganyar sebanyak 60 RW yang terbagi menjadi 242 rukun tetangga (RT). Desa Grenggeng merupakan desa yang memiliki jumlah RW terbanyak yaitu 10 RW, sedangkan Kelurahan Panjatan dan Desa Giripurno merupakan desa yang memiliki jumlah RW paling sedikit yaitu masing-masing 3 RW. Rukun tetangga (RT) adalah jenjang satuan lingkungan setempat dibawah Rukun Warga (RW). Desa yang memiliki jumlah RT terbanyak adalah Desa Grenggeng (43 RT), sedangkan yang paling sedikit adalah Desa Sidomulyo (11 RT).

Tanah bengkok dan tanah kas desa merupakan aset milik pemerintah daerah atau desa yang dalam penggunaannya digunakan untuk kepentingan bersama maupun untuk kesejahteraan masyarakat desa tersebut. Luas tanah bengkok di Kecamatan Karanganyar seluas 120,57 Ha dan tanah kas desa seluas 61,46 Ha. Tanah tersebut tersebar di masing-masing desa atau kelurahan.

Perangkat desa merupakan ujung tombak pembangunan. Tanpa mereka pembangunan di tingkat desa/kelurahan tidak bisa berjalan. Jumlah perangkat desa maupun kelurahan di Kecamatan Karanganyar pada tahun 2012 adalah sebanyak 145 orang. Desa Grenggeng dan Pohkumbang memiliki jumlah perangkat desa terbanyak yaitu sebanyak 17 orang perangkat desa, sedangkan


Kelurahan Jatiluhur mempunyai jumlah perangkat paling sedikit yaitu hanya 10 orang. Hal ini terjadi karena selain wilayah Kelurahan Panjatan merupakan wilayah “kelurahan” yang notabene semua perangkatnya adalah pns, panjatan memiliki luas wilayah paling sempit di Kecamatan Karanganyar.

Guna meningkatkan kinerja perangkat desa, pemerintah Kabupaten Kebumen menggelontorkan dana tunjangan perangkat desa (TAPD). Pada tahun 2012, pemerintah Kabupaten Kebumen memberikan dana Rp 612.170.000 untuk dibagikan kepada perangkat desa nonpns dalam bentuk TAPD.



Pegawai Negeri Sipil (PNS) otonom yang berada di lingkungan Kecamatan Karanganyar dari tahun ke tahun selalu mengalami pasang surut karena berbagai alasan. Pada tahun 2012 jumlah PNS di wilayah Kecamatan Karanganyar mencapai 621 orang terdiri dari 328 laki-laki (53 persen) dan 293 perempuan (47 persen)

Grafik 2.2
Banyaknya Pegawai Otonom Yang Berada Di Kecamatan Karanganyar Menurut Jenis Kelamin Dirinci Menurut Dinas/Bagian, 2013



Kantor kecamatan merupakan salah satu pusat pelayanan masyarakat di tingkat Kecamatan. Pelayanan pembuatan kartu keluarga (KK) dan Kartu Tanda Penduduk merupakan salah satu pelayanan yang diberikan oleh kantor kecamatan. Pada tahun 2012 Kecamatan Karanganyar berhasil melayani pembuatan 5.162 buah KK dan 7.461 KTP.

2.2. Pertahanan

Keberadaan Pertahanan Sipil (Hansip) di wilayah Kecamatan Karanganyar memegang peranan penting untuk menjaga keamanan di satuan lingkungan terkecil atau RT maupun desa. Anggota hansip di Kecamatan Karanganyar masih didominasi oleh laki-laki yaitu sebanyak 261 orang (99 persen) dan 3 perempuan (1 persen).

<http://kebumenkab.bps.go.id>

Tabel : 2.1.1

Banyaknya RW Dan RT Di Kecamatan Karanganyar Dirinci Menurut Desa/Kelurahan, 2013

Desa	RW	RT
(1)	(2)	(3)
<i>Jumlah tahun 2009</i>	60	243
<i>Jumlah tahun 2010</i>	60	243
<i>Jumlah tahun 2011</i>	60	243
<i>Jumlah tahun 2012</i>	60	243
Jumlah	60	243
001 Sidomulyo	4	11
002 Panjatan	3	14
003 Karanganyar	8	27
004 Jatiluhur	5	20
005 Candi	5	17
006 Giripurno	3	15
007 Plarangan	5	27
008 Karangkemiri	5	17
009 Wonorejo	7	28
010 Grenggeng	10	43
011 Pohkumbang	5	24

Sumber Data : Kantor Kecamatan Karanganyar

Tabel : 2.1.2

**Luas Tanah Bengkok Dan Tanah Kas
Desa/Kelurahan Di Kecamatan Karanganyar
Dirinci Menurut Desa/Kelurahan, 2013**

Desa	Luas Tanah		
	Bengkok (Ha)	Kas Desa (Ha)	Jumlah (Ha)
(1)	(2)	(3)	(4)
<i>Jumlah tahun 2009</i>	120,57	61,46	182,03
<i>Jumlah tahun 2010</i>	120,57	61,46	182,03
<i>Jumlah tahun 2011</i>	120,57	61,46	182,03
<i>Jumlah tahun 2012</i>	120,57	61,46	182,03
Jumlah	120,57	61,46	182,03
001 Sidomulyo	7,80	-	7,80
002 Panjatan	11,32	-	11,32
003 Karanganyar	18,00	-	18,00
004 Jatiluhur	8,30	29,89	38,19
005 Candi	16,47	6,46	22,93
006 Giripurno	-	-	-
007 Plarangan	7,88	-	7,88
008 Karangkemiri	7,72	7,80	15,52
009 Wonorejo	15,41	3,41	18,82
010 Grenggeng	13,20	-	13,20
011 Pohkumbang	14,47	13,90	28,37

Sumber Data : Kantor Kecamatan Karanganyar

Tabel : 2.1.3

Banyaknya Perangkat Desa/Kelurahan Di Kecamatan Karanganyar Dirinci Menurut Desa/Kelurahan, 2013

Desa / Kelurahan	Kepala Desa / Lurah	Sekretaris Desa / Lurah	Kepala Urusan / Kasi	Pembantu Kaur/ Staf	Perangkat Kelurahan Non NIP	Kepala Dusun	PTL	Jumlah
(1)	(2)	(3)	(4)	(5)	(6)	(7)	(8)	(9)
<i>Jumlah tahun 2009</i>	*)	*)	*)	*)	*)	*)	*)	*)
<i>Jumlah tahun 2010</i>	*)	*)	*)	*)	*)	*)	*)	*)
<i>Jumlah tahun 2011</i>	*)	*)	*)	*)	*)	*)	*)	*)
<i>Jumlah tahun 2012</i>	11	11	47	22	12	40	4	147
Jumlah	11	11	48	22	11	38	4	145
001 Sidomulyo	1	1	5	2	-	4	1	14
002 Panjatan	1	1	4	2	1	-	-	9
003 Karanganyar	1	1	4	-	6	-	-	12
004 Jatiluhur	1	1	4	3	3	-	-	12
005 Candi	1	1	5	-	-	4	-	11
006 Giripumo	1	1	5	5	-	3	1	16
007 Plarangan	1	1	4	3	1	4	-	14
008 Karangkemiri	1	1	4	-	-	4	-	10
009 Wonorejo	1	1	5	2	-	6	-	15
010 Grenggeng	1	1	5	-	-	9	-	16
011 Pohkumbang	1	1	3	5	-	4	2	16

Ket *) :data belum tersedia

Sumber Data : Kantor Kecamatan Karanganyar

Tabel : 2.1.4 Banyaknya Tunjangan Perangkat Desa/Kelurahan Di Kecamatan Karanganyar Dirinci Menurut Desa/Kelurahan, 2013

Desa / Kelurahan	Banyaknya Tunjangan (Juta Rp.)							PTL	Jumlah
	Kepala Desa / Lurah	Sekret aris Desa	Kepala Urusan	Pemb antu Kaur/ Staf	Perang kat Kelura han Non NIP	Kepala Dusun			
(1)	(2)	(3)	(4)	(5)	(6)	(7)	(8)	(9)	
Jumlah tahun 2009	*)	*)	*)	*)	*)	*)	*)	*)	
Jumlah tahun 2010	*)	*)	*)	*)	*)	*)	*)	*)	
Jumlah tahun 2011	*)	*)	*)	*)	*)	*)	*)	*)	
Jumlah tahun 2012	24,78	5,77	130,36	54,19	6,45	158,15	17,50	397,20	
Jumlah	41,12	13,58	190,80	86,22	5,31	249,65	25,49	612,17	
001 Sidomulyo	3,42	-	27,05	9,20	-	22,20	5,79	67,66	
002 Panjatan	-	-	-	-	5,31	-	-	5,31	
003 Karanganyar	-	-	-	-	-	-	-	-	
004 Jatiluhur	-	-	-	-	-	-	-	-	
005 Candi	3,42	-	33,76	-	-	27,00	-	64,18	
006 Giripurno	11,80	-	40,11	34,71	-	24,07	6,94	117,63	
007 Plarangan	-	-	-	-	-	-	-	-	
008 Karangkemiri	3,42	-	25,54	-	-	34,40	-	63,36	
009 Wonorejo	7,78	6,29	30,35	11,26	-	49,28	-	104,96	
010 Grenggeng	3,42	-	31,42	-	-	56,54	-	59,96	
011 Pohkumbang	7,86	7,29	33,99	31,05	-	36,16	12,76	129,11	

Ket *) :data belum tersedia

Sumber Data : Kantor Kecamatan Karanganyar

Tabel : 2.2

**Banyaknya Anggota Hansip Dan Pos/Gardu
Keamanan Di Kecamatan Karanganyar Dirinci
Menurut Desa/Kelurahan, 2013**

Desa	Jumlah Anggota Hansip			Pos/Gardu Keamanan
	Pria	Wanita	Jumlah	
(1)	(2)	(3)	(4)	(5)
Jumlah tahun 2009	485	14	499	168
Jumlah tahun 2010	485	14	499	168
Jumlah tahun 2011	485	14	499	168
Jumlah tahun 2012	485	14	499	168
Jumlah	261	3	264	168
001 Sidomulyo	20	-	20	8
002 Panjatan	17	-	17	7
003 Karanganyar	20	-	20	15
004 Jatiluhur	26	-	26	12
005 Candi	16	-	16	14
006 Giripurno	41	-	41	15
007 Plarangan	28	3	31	24
008 Karangkemiri	13	-	13	17
009 Wonorejo	18	-	18	25
010 Grenggeng	30	-	30	27
011 Pohkumbang	32	-	32	4

Sumber Data : Kantor Kecamatan Karanganyar

Tabel : 2.3 Realisasi Pembuatan Kartu Keluarga (KK) Dan Kartu Tanda Penduduk (KTP) Dirinci Per Bulan Di Kecamatan Karanganyar, 2013

B u l a n	Kartu Keluarga (buah)	Kartu Tanda Penduduk (buah)
(1)	(2)	(3)
<i>Jumlah tahun 2009</i>	*)	*)
<i>Jumlah tahun 2010</i>	*)	*)
<i>Jumlah tahun 2011</i>	*)	*)
<i>Jumlah tahun 2012</i>	5.162	7.461
Jumlah	5.421	7.835
01 Januari	53	365
02 Februari	864	1.153
03 M a r e t	1.064	583
04 A p r i l	727	922
05 M e i	275	609
06 J u n i	351	1.021
07 J u l i	297	519
08 Agustus	422	691
09 September	546	803
10 Oktober	427	418
11 Nopember	187	414
12 Desember	208	337

Ket *) : data belum tersedia

Sumber Data : Kantor Kecamatan Karanganyar

Tabel 2.4.1

**Banyaknya Pegawai Otonom Yang Berada Di
Kecamatan Karanganyar Menurut Tingkat
Pendidikan Dirinci Menurut Dinas/Bagian, 2013**

Dinas/Bagian	SD	SLTP	SLTA	D-1, D-2 dan D-3	D4/S1	S2	Jumlah
(1)	(2)	(3)	(4)	(5)	(6)		(7)
<i>Jumlah tahun 2010</i>	*)	*)	*)	*)	*)	*)	*)
<i>Jumlah tahun 2011</i>	13	31	141	126	302	6	619
<i>Jumlah tahun 2012</i>	10	31	141	126	302	6	616
<i>Jumlah tahun 2013</i>	12	30	136	127	305	6	616
Jumlah	12	30	136	127	305	6	616
001 Kecamatan	-	1	16	-	7	2	26
002 Kelurahan Karanganyar	-	-	4	-	3	-	7
003 Kelurahan Plarangan	-	1	2	-	5	-	8
004 Kelurahan Jatiluhur	-	-	5	-	5	-	10
005 Kelurahan Panjatan	-	-	5	-	2	-	7
006 UPT BPPKB	-	1	-	-	2	-	3
007 UPT DIKPORA	1	7	23	90	89	-	210
008 UPT DISTANNAK	-	-	2	-	3	-	5
009 UPT PUSKEMAS	-	-	15	20	4	-	39
010 UPT DPU	6	8	19	-	-	-	33
011 UPT Unit Pasar	2	-	3	-	1	-	6
012 KUA	-	-	3	-	2	-	5
013 SMP Negeri	1	2	28	11	93	2	137
014 SMA/SMK	2	10	11	6	89	2	120

Ket *): data belum tersedia

Sumber Data : Kantor Kecamatan Karanganyar

Tabel 2.4.2

Banyaknya Pegawai Otonom Yang Berada Di Kecamatan Karanganyar Menurut Jenis Kelamin Dirinci Menurut Dinas/Bagian, 2013

Dinas/Bagian	Laki-laki	Perempuan	Jumlah
(1)	(2)	(3)	(4)
<i>Jumlah tahun 2009</i>	*)	*)	*)
<i>Jumlah tahun 2011</i>	319	300	619
<i>Jumlah tahun 2012</i>	334	282	616
<i>Jumlah tahun 2012</i>	325	292	617
Jumlah	329	295	624
001 Kecamatan	21	5	26
002 Kelurahan Karanganyar	6	1	7
003 Kelurahan Plarangan	5	3	8
004 Kelurahan Jatiluhur	7	3	10
005 Kelurahan Panjatan	5	2	7
006 UPT BPPKB	1	2	3
007 UPT DIKPORA	94	120	214
008 UPT DISTANNAK	4	2	6
009 UPT PUSKESMAS	12	26	38
010 UPT DPU	29	4	33
011 UPT Unit Pasar	6	-	6
012 KUA	3	2	5
013 SMP Negeri	68	72	140
014 SMA/SMK	68	53	121

*Ket *): data belum tersedia*

**Sumber Data : Kantor Kecamatan Karanganyar
Kecamatan Karanganyar Dalam Angka 2014**

Tabel 2.4.3

Banyaknya Pegawai Otonom Yang Berada Di Kecamatan Karanganyar Menurut Golongan Gaji Dirinci Menurut Dinas/Bagian, 2013

Dinas/Bagian	Golongan				Jumlah
	I	II	III	IV	
(1)	(2)	(3)	(4)	(5)	(7)
<i>Jumlah tahun 2008</i>	*)	*)	*)	*)	*)
<i>Jumlah tahun 2010</i>	*)	*)	*)	*)	*)
<i>Jumlah tahun 2010</i>	15	170	204	230	619
<i>Jumlah tahun 2012</i>	16	161	209	231	617
Jumlah	16	162	211	232	621
001 Kecamatan	-	7	18	1	26
002 Kelurahan Karanganyar	1	-	6	-	7
003 Kelurahan Plarangan	-	1	7	-	8
004 Kelurahan Jatiluhur	1	1	8	-	10
005 Kelurahan Panjatan	-	-	7	-	7
006 UPT BPPKB	-	-	2	1	3
007 UPT DIKPORA	-	68	39	104	211
008 UPT DISTANNAK	-	-	6	-	6
009 UPT PUSKESMAS	-	19	19	-	38
010 UPT DPU	7	23	3	-	33
011 UPT Unit Pasar	1	4	1	-	6
012 KUA	-	-	5	-	5
013 SMP Negeri	3	27	43	67	140
014 SMA/SMK	3	12	47	59	121

Ket *): data belum tersedia

Sumber Data : Kantor Kecamatan Karanganyar

<http://kebumenkab.bps.go.id>

BAB III PENDUDUK

Bab ini mencakup data kependudukan yang terfokus pada kondisi penduduk dan keluarga berencana yang ada di wilayah Kecamatan Karanganyar..

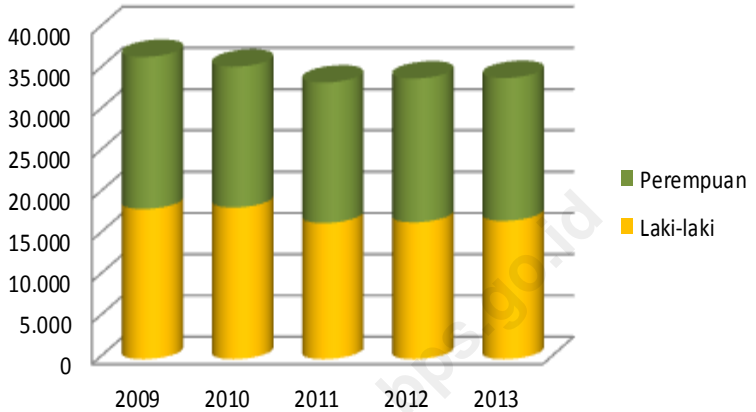
3.1 Penduduk

Penduduk adalah semua orang yang berdomisili di wilayah geografis Republik Indonesia selama 6 bulan atau lebih dan atau mereka yang berdomisil kurang dari 6 bulan tetapi bertujuan untuk menetap. Secara agregat penduduk Kecamatan Karanganyar pada tahun 2011 tercatat 34.171 jiwa, tumbuh sebesar 1,72 persen dari tahun sebelumnya, dengan jumlah rumah tangga sebanyak 9.363 rumah tangga sehingga rata-rata jumlah jiwa per rumah tangga sebesar 4 jiwa. Kepadatan penduduk Kecamatan Karanganyar sebesar 1.088 jiwa/km². Seperti tahun sebelumnya Kelurahan Karanganyar masih menduduki peringkat pertama untuk masalah kepadatan penduduk yaitu 2.186 jiwa/km², sedangkan Desa Pohkumbang merupakan desa yang kepadatan penduduknya menduduki peringkat terakhir yaitu hanya 592 jiwa/km².

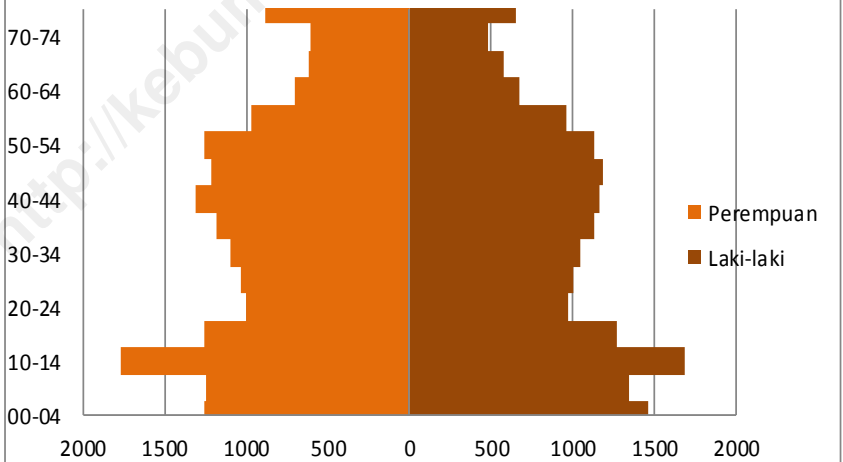
Jumlah penduduk laki-laki sebanyak 16.755 jiwa dan penduduk perempuan sebanyak 17.416 jiwa sehingga sex rasionya sebesar 96. Ditinjau dari distribusi atau persebaran penduduknya, penduduk terbanyak berada di Desa Grenggeng, yaitu sebesar 5.522 jiwa (16,16 persen) dan desa yang berpenduduk paling sedikit adalah Desa Sidomulyo sebanyak 1.460 jiwa (4, 27 persen).

Berdasarkan tabel 3.1. 14 dapat dilihat bahwa penduduk usia produktif yang berada di Kecamatan Karanganyar sejumlah 21.580 jiwa atau 63, 15 persen dari total penduduk Kecamatan Karanganyar. Sisanya yaitu sebanyak 12.591 jiwa (36,84 persen) merupakan penduduk usia tidak produktif.

Grafik 3.1
Penduduk Kecamatan Karanganyar Menurut Jenis Kelamin
Tahun 2009-2013



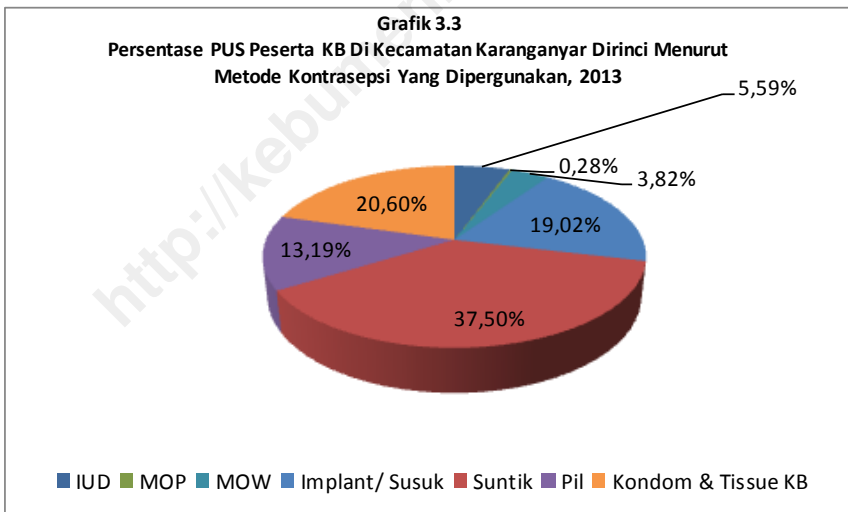
Grafik 3.2
Piramida Penduduk Kecamatan Karanganyar, 2013



3.2 Keluarga Berencana

Keluarga berencana merupakan salah satu program yang dicanangkan oleh Pemerintah untuk mengendalikan jumlah penduduk Indonesia yang kian hari kian bertambah banyak. Keberhasilan suatu program Keluarga Berencana (KB) diukur dari partisipasi masyarakat pada umumnya dan pasangan usia subur (PUS) yang merupakan sasaran program KB pada khususnya. Angka partisipasi pasangan usia subur di Kecamatan Karanganyar mencapai 83, 26 persen atau sebanyak 4.632 pasangan dari 5.563 pasangan usia subur yang ada di Kecamatan Karanganyar.

Diantara metode alat kontrasepsi yang ada, metode suntik merupakan metode yang paling populer di Kecamatan Karanganyar yaitu 37,5 persen dan metode implant merupakan metode yang paling sedikit diminati oleh peserta KB yaitu hanya 0,28 persen.



<http://kebumenkab.bps.go.id>

<http://kebumenkab.bps.go.id>

Tabel : 3.1.1 Penduduk Kecamatan Karanganyar Dirinci Menurut Jenis Kelamin Tahun 2003 - 2013

Tahun	Penduduk			Pertumbuhan (Jiwa)	% Pertumbuhan
	Laki-laki	Perempuan	Jumlah		
(1)	(2)	(3)	(4)	(5)	(6)
2003	17.272	17.321	34.593	415	1,20
2004	17.437	17.493	34.930	337	0,96
2005	17.629	17.685	35.314	384	1,09
2006	17.819	17.876	35.695	381	1,07
2007	18.008	18.065	36.073	378	1,05
2008	18.185	18.242	36.427	354	0,97
2009	18.368	18.426	36.794	367	1,00
2010 (hasil SP 2010)	16.489	17.059	33.548	-3246	-9,68
2011	16.578	17.006	33.584	36	0,11
2012	16.755	17.416	34.171	587	1,72
2013					

Sumber Data : Badan Pusat Statistik Kab. Kebumen

Tabel : 3.1.2

Luas Wilayah, Banyaknya Desa/Kelurahan, Rumahtangga, Penduduk Dan Rata-Rata Penduduk Per Km², Per Rt Dan Per Rumah Tangga Di Kecamatan Karanganyar Dirinci Per Desa/Kelurahan, 2013

Desa/ Kelurahan	Luas (Km ²)	Banyaknya			Rata-rata Penduduk per		
		RT	Rumah-tangga	Penduduk	Km ²	RT	Rumah-tangga
(1)	(2)	(3)	(4)	(5)	(6)	(7)	(8)
<i>Jumlah tahun 2009</i>	31,40	243	9.090	36.794	1.172	151	4
<i>Jumlah tahun 2010</i>	31,40	243	9.184	37.083	1.181	153	4
<i>Jumlah tahun 2011</i>	31,40	243	8.996	33.584	1.070	138	4
<i>Jumlah tahun 2012</i>	31,40	243	9363	34171	1088	141	4
Jumlah	31,40	243	9.466	33.957	1.081	140	4
001 Sidomulyo	1,45	11	447	1.451	1.001	132	3
002 Panjatan	1,00	14	389	1.523	1.523	109	4
003 Karanganyar	1,98	27	1.086	4.302	2.173	159	4
004 Jatiluhur	2,16	20	743	2.472	1.145	124	3
005 Candi	2,80	17	821	2.796	999	164	3
006 Giripurno	3,79	15	733	2.495	658	166	3
007 Plarangan	2,62	27	1.281	4.706	1.796	174	4
008 Karangemiri	1,29	17	493	1.748	1.355	103	4
009 Wonorejo	3,59	28	842	3.257	907	116	4
010 Grenggeng	4,40	43	1.526	5.487	1.247	128	4
011 Pohkumbang	6,32	24	1.105	3.720	589	155	3

Sumber Data : Badan Pusat Statistik Kab. Kebumen

Tabel : 3.1.3

Penduduk Kecamatan Karanganyar Dirinci Menurut Jenis Kelamin, Sex Ratio, Dan Persentase Persebaran Per Desa/Kelurahan Di Kecamatan

Desa/ Kelurahan	Banyaknya Penduduk			Sex Ratio	%Persebaran
	Laki-laki	Perempuan	Jumlah		
(1)	(2)	(3)	(4)	(5)	(6)
<i>Jumlah tahun 2009</i>	17.772	18.199	35.971	98	100
<i>Jumlah tahun 2009</i>	16.461	17.208	33.669	96	100
<i>Jumlah tahun 2010</i>	16.434	17.084	33.518	96	100
<i>Jumlah tahun 2011</i>	16.755	17.416	34.171	96	100
Jumlah	16.660	17.297	33.957	96	100
001 Sidomulyo	700	750	1.451	93	4,27
002 Panjatan	761	762	1.523	100	4,48
003 Karanganyar	2.105	2.196	4.302	96	12,67
004 Jatiluhur	1.197	1.276	2.472	94	7,28
005 Candi	1.362	1.434	2.796	95	8,23
006 Giripurno	1.229	1.266	2.495	97	7,35
007 Plarangan	2.289	2.417	4.706	95	13,86
008 Karangkemiri	850	898	1.748	95	5,15
009 Wonorejo	1.625	1.632	3.257	100	9,59
010 Grenggeng	2.651	2.836	5.487	93	16,16
011 Pohkumbang	1.890	1.830	3.720	103	10,96

Sumber Data : Badan Pusat Statistik Kab. Kebumen

Tabel : 3.1.4

**Banyaknya Kelahiran Di Kecamatan Karanganyar
Dirinci Menurut Desa/Kelurahan, 2013**

Desa/ Kelurahan	Jenis Kelamin		Jumlah
	Laki-laki	Perempuan	
(1)	(2)	(3)	(4)
<i>Jumlah tahun 2011</i>	216	204	420
<i>Jumlah tahun 2012</i>	209	201	410
Jumlah	259	200	459
001 Sidomulyo	14	8	22
002 Panjatan	9	3	12
003 Karanganyar	21	25	46
004 Jatiluhur	24	25	49
005 Candi	20	15	35
006 Giripurno	24	16	40
007 Plarangan	54	29	83
008 Karangkemiri	14	8	22
009 Wonorejo	11	9	20
010 Grenggeng	41	26	67
011 Pohkumbang	27	36	63

Sumber Data : Kantor Kecamatan Karanganyar

Tabel : 3.1.5

Banyaknya Kematian Di Kecamatan Karanganyar
Dirinci Menurut Desa/Kelurahan, 2013

Desa/ Kelurahan	Jenis Kelamin		Jumlah
	Laki-laki	Perempuan	
(1)	(2)	(3)	(4)
<i>Jumlah tahun 2011</i>	142	146	288
<i>Jumlah tahun 2012</i>	140	157	297
Jumlah	160	159	319
001 Sidomulyo	7	6	13
002 Panjatan	9	10	19
003 Karanganyar	18	26	44
004 Jatiluhur	18	13	31
005 Candi	15	19	34
006 Giripurno	18	9	27
007 Plarangan	19	14	33
008 Karangkemiri	7	6	13
009 Wonorejo	13	21	34
010 Grenggeng	20	24	44
011 Pohkumbang	16	11	27

Sumber Data : Kantor Kecamatan Karanganyar

Tabel : 3.1.6

Banyaknya Penduduk Yang Datang Di Kecamatan Karanganyar Dirinci Menurut Desa/Kelurahan, 2013

Desa/ Kelurahan	Jenis Kelamin		Jumlah
	Laki-laki	Perempuan	
(1)	(2)	(3)	(4)
<i>Jumlah tahun 2011</i>	170	152	322
<i>Jumlah tahun 2012</i>	238	219	457
Jumlah	204	179	383
001 Sidomulyo	11	9	20
002 Panjatan	8	3	11
003 Karanganyar	30	29	59
004 Jatiluhur	19	19	38
005 Candi	14	13	27
006 Giripurno	18	8	26
007 Plarangan	25	22	47
008 Karangkemiri	11	9	20
009 Wonorejo	19	16	35
010 Grenggeng	31	27	58
011 Pohkumbang	18	24	42

Sumber Data : Kantor Kecamatan Karanganyar

Tabel : 3.1.7

Banyaknya Penduduk Yang Pergi Di Kecamatan Karanganyar Dirinci Menurut Desa/Kelurahan, 2013

Desa/ Kelurahan	Jenis Kelamin		Jumlah
	Laki-laki	Perempuan	
(1)	(2)	(3)	(4)
<i>Jumlah tahun 2011</i>	179	147	326
<i>Jumlah tahun 2012</i>	238	147	469
Jumlah	247	275	522
001 Sidomulyo	13	17	30
002 Panjatan	8	11	19
003 Karanganyar	36	40	76
004 Jatiluhur	13	19	32
005 Candi	18	30	48
006 Giripurno	19	18	37
007 Plarangan	23	32	55
008 Karangkemiri	13	17	30
009 Wonorejo	17	22	39
010 Grenggeng	46	40	86
011 Pohkumbang	41	29	70

Sumber Data : Kantor Kecamatan Karanganyar

Tabel : 3.1.8

**Angka Kelahiran Kasar (CBR) Per 1000 Penduduk Di
Kecamatan Karanganyar Dirinci Menurut
Desa/Kelurahan, 2013**

Desa/ Kelurahan	Penduduk Pertengahan Tahun	Kelahiran	Jumlah
(1)	(2)	(3)	(4)
<i>Jumlah tahun 2011</i>	35.334	420	12
<i>Jumlah tahun 2012</i>	33.880	459	14
Jumlah	33.957	459	14
001 Sidomulyo	1.451	22	15
002 Panjatan	1.523	12	8
003 Karanganyar	4.302	46	11
004 Jatiluhur	2.472	49	20
005 Candi	2.796	35	13
006 Giripurno	2.495	40	16
007 Plarangan	4.706	83	18
008 Karangkemiri	1.748	22	13
009 Wonorejo	3.257	20	6
010 Grenggeng	5.487	67	12
011 Pohkumbang	3.720	63	17

Sumber Data : Badan Pusat Statistik Kab. Kebumen

Tabel : 3.1.9

Angka Kematian Kasar (CDR) Per 1000 Penduduk Di Kecamatan Karanganyar Dirinci Menurut Desa/Kelurahan, 2012

Desa/ Kelurahan	Penduduk Pertengahan Tahun	Kematian	Jumlah
(1)	(2)	(3)	(4)
<i>Jumlah tahun 2011</i>	35.334	288	8
<i>Jumlah tahun 2012</i>	33.880	288	8
Jumlah	33.957	319	9
001 Sidomulyo	1.451	13	9
002 Panjatan	1.523	19	12
003 Karanganyar	4.302	44	10
004 Jatiluhur	2.472	31	13
005 Candi	2.796	34	12
006 Giripurno	2.495	27	11
007 Plarangan	4.706	33	7
008 Karangkemiri	1.748	13	7
009 Wonorejo	3.257	34	10
010 Grenggeng	5.487	44	8
011 Pohkumbang	3.720	27	7

Sumber Data : Badan Pusat Statistik Kab. Kebumen

<http://kebumenkab.bps.go.id>

Tabel : 3.1.10

Pertumbuhan Penduduk Di Kecamatan Karanganyar Dirinci Menurut Desa/Kelurahan, 2012 - 2013

Desa/ Kelurahan	Jumlah Penduduk		Pertumbuhan	
	2012	2013	Jiwa	Persen
(1)	(2)	(3)	(4)	(5)
Jumlah	34.171	33.957	214	-0,63
001 Sidomulyo	1.460	1.451	9	-0,63
002 Panjatan	1.532	1.523	9	-0,61
003 Karanganyar	4.328	4.302	26	-0,61
004 Jatiluhur	2.488	2.472	16	-0,63
005 Candi	2.814	2.796	18	-0,63
006 Giripurno	2.510	2.495	15	-0,62
007 Plarangan	4.735	4.706	29	-0,62
008 Karangkemiri	1.760	1.748	12	-0,66
009 Wonorejo	3.278	3.257	21	-0,65
010 Grenggeng	5.522	5.487	35	-0,63
011 Pohkumbang	3.744	3.720	24	-0,63

Sumber Data : Badan Pusat Statistik Kab. Kebumen

Tabel : 3.1.11

Penduduk Kecamatan Karanganyar Dirinci Menurut Jenis Kelamin, Dewasa, Anak-Anak Per Desa/Kelurahan, 2013

Desa/ Kelurahan	Anak-anak		Dewasa		Jumlah	
	Lk	Pr	Lk	Pr	Lk	Pr
(1)	(2)	(3)	(4)	(5)	(6)	(7)
<i>Jumlah tahun 2009</i>	4.983	4.783	13.385	13.643	18.368	18.426
<i>Jumlah tahun 2010</i>	5.003	4.619	13.504	13.957	18.507	18.576
<i>Jumlah tahun 2011</i>	4.544	4.080	11.600	12.507	16.144	16.587
<i>Jumlah tahun 2012</i>	4.464	4.279	12.291	13.137	16.755	17.416
Jumlah	2.733	2.423	13.927	14.874	16.660	17.297
001 Sidomulyo	103	100	597	651	700	750
002 Panjatan	119	108	642	653	761	762
003 Karanganyar	346	266	1.759	1.930	2.105	2.196
004 Jatiluhur	179	155	1.017	1.120	1.197	1.276
005 Candi	224	200	1.138	1.233	1.362	1.434
006 Giripurno	224	197	1.005	1.069	1.229	1.266
007 Plarangan	408	358	1.881	2.059	2.289	2.417
008 Karangkemiri	147	114	703	784	850	898
009 Wonorejo	269	254	1.357	1.377	1.625	1.632
010 Grenggeng	428	389	2.223	2.447	2.651	2.836
011 Pohkumbang	285	281	1.605	1.549	1.890	1.830

Sumber Data : Badan Pusat Statistik Kab. Kebumen

*) Anak-anak adalah usia 0-14 tahun

**) Dewasa adalah usia 15 tahun keatas

Tabel : Penduduk Kecamatan Karanganyar Dirinci Menurut Kelompok Umur Tunggal Dan Jenis Kelamin, 3.1.12 2013

Umur	Penduduk			Umur	Penduduk		
	Laki-laki	Perempuan	Jumlah		Laki-laki	Perempuan	Jumlah
(1)	(2)	(3)	(4)	(1)	(2)	(3)	(4)
0	323	322	645	19	228	215	442
1	288	257	546	20	217	207	424
2	265	215	480	21	206	199	405
3	252	193	445	22	198	194	392
4	247	188	436	23	195	192	387
5	250	197	447	24	194	193	387
6	257	217	474	25	194	195	389
7	269	245	514	26	195	199	394
8	283	277	560	27	196	203	399
9	298	311	609	28	198	205	402
10	315	349	665	29	199	206	405
11	336	395	730	30	201	208	410
12	344	415	760	31	204	211	415
13	334	396	730	32	207	215	422
14	312	352	664	33	211	219	430
15	291	312	603	34	215	223	438
16	269	269	538	35	220	227	447
17	250	235	485	36	224	231	455
18	237	219	456	37	227	235	463

Bersambung...

Tabel : Lanjutan
3.1.12

Umur	Penduduk			Umur	Penduduk		
	Laki-laki	Perempuan	Jumlah		Laki-laki	Perempuan	Jumlah
(1)	(2)	(3)	(4)	(1)	(2)	(3)	(4)
38	229	241	470	57	194	198	393
39	229	247	476	58	184	186	370
40	229	253	482	59	171	174	346
41	229	259	488	60	159	163	321
42	230	261	491	61	146	150	297
43	231	259	490	62	136	140	276
44	234	253	487	63	130	133	263
45	236	247	483	64	127	128	255
46	237	240	477	65	123	124	247
47	238	236	474	66	119	120	240
48	237	239	476	67	116	117	233
49	235	245	480	68	113	115	228
50	233	250	483	69	109	114	223
51	230	254	485	70	106	113	219
52	227	254	481	71	102	113	215
53	222	247	468	72	97	114	211
54	216	235	450	73	91	115	206
55	209	223	432	74	84	117	201
56	203	211	413	75+	669	868	1.537
Jumlah					16.660	17.297	33.957

Sumber Data : Badan Pusat Statistik Kab. Kebumen

Tabel : 3.1.13

Penduduk Kecamatan Karanganyar Dirinci Menurut Kelompok Umur 5 (Lima) Tahunan Dan Jenis Kelamin Dirinci Per Desa/Kelurahan, 2012

Desa/ Kelurahan	Kelompok Umur					
	0 - 4 Tahun		5 - 9 Tahun		10 - 14 Tahun	
	Lk	Pr	Lk	Pr	Lk	Pr
(1)	(2)	(3)	(4)	(5)	(6)	(7)
<i>Jumlah tahun 2009</i>	1.550	1.350	1.635	1.527	1.798	1.726
<i>Jumlah tahun 2010</i>	1.544	1.350	1.649	1.536	1.810	1.733
<i>Jumlah tahun 2011</i>	1.457	1.266	1.574	1.421	1.598	1.477
<i>Jumlah tahun 2012</i>	1.459	1.258	1.341	1.252	1.689	1.769
Jumlah	1.376	1.176	1.357	1.247	1.641	1.908
001 Sidomulyo	48	48	55	52	70	81
002 Panjatan	63	46	56	62	69	89
003 Karanganyar	172	131	174	136	180	215
004 Jatiluhur	88	69	91	87	107	140
005 Candi	108	95	116	105	144	146
006 Giripurno	120	89	104	108	128	164
007 Plarangan	213	169	195	189	217	251
008 Karangkemiri	71	56	76	59	77	94
009 Wonorejo	129	133	140	122	173	171
010 Grenggeng	216	195	212	194	266	343
011 Pohkumbang	148	146	137	135	211	215

Bersambung...

Tabel : 3.1.13

Lanjutan

Desa/ Kelurahan	Kelompok Umur					
	15 - 19 Tahun		20 - 24 Tahun		25 - 29 Tahun	
	Lk	Pr	Lk	Pr	Lk	Pr
(1)	(8)	(9)	(10)	(11)	(12)	(13)
<i>Jumlah tahun 2009</i>	1.783	1.559	1.676	1.475	1.309	1.209
<i>Jumlah tahun 2010</i>	1.881	1.652	1.697	1.494	1.324	1.222
<i>Jumlah tahun 2011</i>	1.839	1.657	1.825	1.556	1.322	1.197
<i>Jumlah tahun 2012</i>	1.275	1.259	977	998	1.003	1.029
Jumlah	1.275	1.249	1.010	985	982	1.008
001 Sidomulyo	63	43	34	41	31	38
002 Panjatan	63	50	38	41	56	46
003 Karanganyar	150	213	194	160	141	144
004 Jatiluhur	92	106	57	58	68	63
005 Candi	106	112	68	76	84	86
006 Giripurno	90	59	45	44	49	65
007 Plarangan	172	212	145	133	127	143
008 Karangemiri	65	87	41	50	49	51
009 Wonorejo	130	77	81	92	109	109
010 Grenggeng	204	186	156	181	145	160
011 Pohkumbang	140	106	149	109	124	103

Bersambung...

Tabel : 3.1.13 Lanjutan

Desa/ Kelurahan	Kelompok Umur					
	30 - 34 Tahun		35 - 39 Tahun		40 - 44 Tahun	
	Lk	Pr	Lk	Pr	Lk	Pr
(1)	(14)	(15)	(16)	(17)	(18)	(19)
<i>Jumlah tahun 2009</i>	1.218	1.288	1.264	1.330	1.272	1.407
<i>Jumlah tahun 2010</i>	1.228	1.302	1.278	1.345	1.286	1.422
<i>Jumlah tahun 2011</i>	1.201	1.263	1.264	1.333	1.294	1.446
<i>Jumlah tahun 2012</i>	1.052	1.095	1.129	1.186	1.169	1.314
Jumlah	1.039	1.076	1.129	1.181	1.153	1.284
001 Sidomulyo	44	48	44	57	48	47
002 Panjatan	50	46	46	52	54	61
003 Karanganyar	156	128	149	136	139	160
004 Jatiluhur	71	74	87	81	91	102
005 Candi	67	85	93	108	102	109
006 Giripurno	66	80	95	81	74	85
007 Plarangan	148	146	151	169	163	178
008 Karangemiri	59	48	57	63	59	62
009 Wonorejo	100	100	96	113	120	123
010 Grenggeng	173	199	189	180	165	233
011 Pohkumbang	106	124	122	139	139	124

Bersambung...

Tabel : 3.1.13

Lanjutan

Desa/ Kelurahan	Kelompok Umur					
	45 - 49 Tahun		50 - 54 Tahun		55 - 59 Tahun	
	Lk	Pr	Lk	Pr	Lk	Pr
(1)	(20)	(21)	(22)	(23)	(24)	(25)
<i>Jumlah tahun 2009</i>	1.042	1.077	814	805	597	748
<i>Jumlah tahun 2010</i>	1.052	1.087	823	815	602	756
<i>Jumlah tahun 2011</i>	1.091	1.133	856	844	618	766
<i>Jumlah tahun 2012</i>	1.186	1.215	1.128	1.253	958	973
Jumlah	1.183	1.206	1.127	1.240	961	992
001 Sidomulyo	44	65	53	59	53	46
002 Panjatan	54	54	54	49	49	41
003 Karanganyar	149	149	127	151	106	130
004 Jatiluhur	104	89	74	100	77	86
005 Candi	102	97	88	95	65	80
006 Giripurno	84	83	65	95	76	59
007 Plarangan	177	162	154	168	122	146
008 Karangkemiri	54	61	50	65	59	60
009 Wonorejo	96	100	108	136	99	86
010 Grenggeng	198	198	216	200	154	171
011 Pohkumbang	122	147	137	124	101	88

Bersambung...

Tabel : 3.1.13 Lanjutan

Desa/ Kelurahan	Kelompok Umur					
	60 - 64 Tahun		65 - 69 Tahun		70 - 74 Tahun	
	Lk	Pr	Lk	Pr	Lk	Pr
(1)	(26)	(27)	(28)	(29)	(30)	(31)
<i>Jumlah tahun 2009</i>	712	808	559	736	469	559
<i>Jumlah tahun 2010</i>	718	818	564	744	474	558
<i>Jumlah tahun 2011</i>	712	802	583	763	461	555
<i>Jumlah tahun 2012</i>	676	705	583	613	478	608
Jumlah	698	715	581	590	479	572
001 Sidomulyo	28	35	29	23	24	23
002 Panjatan	30	33	28	30	22	15
003 Karanganyar	100	86	63	80	54	62
004 Jatiluhur	49	58	48	39	35	51
005 Candi	51	58	52	63	45	48
006 Giripurno	74	82	55	68	48	53
007 Plarangan	85	92	70	76	57	65
008 Karangkemiri	43	38	28	30	24	37
009 Wonorejo	61	63	67	71	46	62
010 Grenggeng	94	87	73	70	83	93
011 Pohkumbang	83	83	67	41	41	62

Bersambung...

Tabel : 3.1.13

Lanjutan

Desa/ Kelurahan	Kelompok Umur		Jumlah		
	75 Tahun Keatas		Lk	Pr	Lk+Pr
	Lk	Pr			
(1)	(32)	(33)	(34)	(35)	(36)
<i>Jumlah tahun 2009</i>	454	602	18.185	18.242	36.427
<i>Jumlah tahun 2010</i>	458	608	18.368	18.426	36.794
<i>Jumlah tahun 2011</i>	438	642	18.507	18.576	37.083
<i>Jumlah tahun 2012</i>	652	889	16.755	17.416	34.171
Jumlah	669	868	16.660	17.297	33.957
001 Sidomulyo	31	45	700	750	1.451
002 Panjatan	29	45	761	762	1.523
003 Karanganyar	51	116	2.105	2.196	4.302
004 Jatiluhur	57	75	1.197	1.276	2.472
005 Candi	73	71	1.362	1.434	2.796
006 Giripurno	56	52	1.229	1.266	2.495
007 Plarangan	92	118	2.289	2.417	4.706
008 Karangkemiri	38	38	850	898	1.748
009 Wonorejo	71	77	1.625	1.632	3.257
010 Grenggeng	109	147	2.651	2.836	5.487
011 Pohkumbang	63	85	1.890	1.830	3.720

Sumber Data : Badan Pusat Statistik Kab. Kebumen

Tabel : 3.1.14

Penduduk Kecamatan Karanganyar Dirinci Menurut Usia Produktif, Usia Tidak Produktif, Angka Ketergantungan Dirinci Per Desa/Kelurahan, 2012

Desa/ Kelurahan	Jumlah Penduduk		Jumlah Penduduk (Jiwa)	Angka Ketergantungan (kol 3/kol 2) x 100%
	Usia Produktif (15-64 Th)	Usia Tidak Produktif (0-14Th & 65Th+)		
(1)	(2)	(3)	(4)	(5)
<i>Jumlah tahun 2009</i>	23.802	12.992	36.794	54,58
<i>Jumlah tahun 2010</i>	24.019	13.064	37.083	54,39
<i>Jumlah tahun 2011</i>	21.191	12.397	33.584	58,50
<i>Jumlah tahun 2012</i>	21.580	12.591	34.171	58,35
Jumlah	10.936	39.196	50.132	358,41
001 Sidomulyo	479	762	1.241	159,14
002 Panjatan	474	704	1.178	148,68
003 Karanganyar	1.458	5.544	7.002	380,34
004 Jatiluhur	816	2.344	3.160	287,28
005 Candi	905	3.444	4.350	380,45
006 Giripurno	731	3.999	4.731	546,76
007 Plarangan	1.550	5.666	7.215	365,59
008 Karangkemiri	585	1.372	1.957	234,56
009 Wonorejo	998	4.853	5.851	486,47
010 Grenggeng	1.795	7.383	9.178	411,42
011 Pohkumbang	1.146	3.124	4.270	272,54

Sumber Data : Badan Pusat Statistik Kab. Kebumen

Tabel : 3.4.1 Banyaknya PUS, PUS Hamil Dan PUS Peserta KB Di Kecamatan Karanganyar Dirinci Menurut Desa/Kelurahan, 2012

Desa/ Kelurahan	PUS	PUS Hamil	Jumlah Peserta KB	Persentase thd. PUS
(1)	(2)	(3)	(4)	(5)
<i>Jumlah tahun 2008</i>	5.571	155	4.062	72,91
<i>Jumlah tahun 2009</i>	5.656	202	4.331	76,57
<i>Jumlah tahun 2010</i>	5.672	219	4.321	76,18
<i>Jumlah tahun 2011</i>	5.575	201	4.011	72,00
Jumlah	5.563	148	4.632	83,26
001 Sidomulyo	223	4	189	84,75
002 Panjatan	235	7	195	82,98
003 Karanganyar	577	23	407	70,54
004 Jatiluhur	373	11	321	86,06
005 Candi	476	10	375	78,78
006 Giripurno	486	14	395	81,28
007 Plarangan	704	13	624	88,64
008 Karangkemiri	281	7	261	92,88
009 Wonorejo	550	14	460	83,64
010 Grenggeng	979	27	805	82,23
011 Pohkumbang	679	18	600	88,37

Sumber Data : UPT BPPKB Kecamatan Karanganyar

<http://kebumenkab.bps.go.id>

Tabel : 3.1.15

Penduduk Usia Sekolah Di Kecamatan Karanganyar Menurut Kelompok Usia Sekolah Per Desa/Kelurahan, 2012

Desa/ Kelurahan	Kelompok Usia Sekolah					Jumlah
	5-6 Th	7-12 Th	13-15 Th	16-18 Th	19-24 Th	
(1)	(2)	(3)	(4)	(5)	(6)	(7)
<i>Jumlah tahun 2009</i>	1.227	3.996	2.171	2.163	3.853	13.410
<i>Jumlah tahun 2010</i>	1.243	4.075	2.184	2.038	4.065	13.605
<i>Jumlah tahun 2011</i>	1.160	3.532	1.966	1.756	1.926	10.340
<i>Jumlah tahun 2012</i>	932	3753	1963	1494	2418	10560
Jumlah	921	3.837	1.997	1.479	2.437	10.672
001 Sidomulyo	37	161	85	62	93	439
002 Panjatan	42	173	89	67	98	468
003 Karanganyar	114	429	236	215	427	1.422
004 Jatiluhur	62	263	145	120	148	738
005 Candi	79	317	166	130	181	874
006 Giripumo	73	321	153	84	111	742
007 Plarangan	143	522	273	231	346	1.515
008 Karangkemiri	50	186	103	94	116	549
009 Wonorejo	93	381	184	119	207	984
010 Grenggeng	137	640	335	223	406	1.741
011 Pohkumbang	90	443	227	136	304	1.201

Sumber Data : Badan Pusat Statistik Kab. Kebumen

Tabel : 3.4.2

Jumlah PUS Peserta KB Di Kecamatan Karanganyar Dirinci Menurut Metode Kontrasepsi Yang Dipergunakan Per

Desa/ Kelurahan	Metode Kontrasepsi			
	IUD	MOP	MOW	Implant/ Susuk
(1)	(2)	(3)	(4)	(5)
<i>Jumlah tahun 2008</i>	318	39	193	816
<i>Jumlah tahun 2009</i>	312	36	193	1.265
<i>Jumlah tahun 2010</i>	227	19	183	879
<i>Jumlah tahun 2011</i>	221	6	166	870
Jumlah	259	13	177	881
001 Sidomulyo	19	-	4	38
002 Panjatan	18	-	11	13
003 Karanganyar	33	4	26	74
004 Jatiluhur	24	-	12	42
005 Candi	19	-	15	111
006 Giripurno	9	-	24	112
007 Plarangan	27	3	41	130
008 Karangemiri	15	4	6	32
009 Wonorejo	28	-	10	126
010 Grenggeng	48	2	21	119
011 Pohkumbang	19	-	7	84

Bersambung...

Tabel : 3.4.2

Lanjutan

Desa/ Kelurahan	Metode Kontrasepsi			Jumlah
	Suntik	Pil	Kondom & Tissue KB	
(1)	(6)	(7)	(8)	(9)
<i>Jumlah tahun 2008</i>	1.783	833	80	4.062
<i>Jumlah tahun 2009</i>	1.630	770	125	4.331
<i>Jumlah tahun 2010</i>	1.987	851	175	4.321
<i>Jumlah tahun 2011</i>	1.904	638	206	4.011
Jumlah	1.737	611	954	4.632
001 Sidomulyo	63	40	25	189
002 Panjatan	79	32	42	195
003 Karanganyar	151	57	62	407
004 Jatiluhur	113	68	62	321
005 Candi	139	38	53	375
006 Giripurno	111	48	91	395
007 Plarangan	190	77	156	624
008 Karangemiri	91	38	75	261
009 Wonorejo	153	52	91	460
010 Grenggeng	325	118	172	805
011 Pohkumbang	322	43	125	600

Sumber Data : UPT BPPKB Kecamatan Karanganyar

<http://kebumenkab.bps.go.id>

Tabel : 3.1.15

Penduduk Usia Sekolah Di Kecamatan Karanganyar Menurut Kelompok Usia Sekolah Per Desa/Kelurahan, 2012

Desa/ Kelurahan	Kelompok Usia Sekolah					Jumlah
	5-6 Th	7-12 Th	13-15 Th	16-18 Th	19-24 Th	
(1)	(2)	(3)	(4)	(5)	(6)	(7)
<i>Jumlah tahun 2009</i>	1.227	3.996	2.171	2.163	3.853	13.410
<i>Jumlah tahun 2010</i>	1.243	4.075	2.184	2.038	4.065	13.605
<i>Jumlah tahun 2011</i>	1.160	3.532	1.966	1.756	1.926	10.340
<i>Jumlah tahun 2012</i>	932	3753	1963	1494	2418	10560
Jumlah	921	3.837	1.997	1.479	2.437	10.672
001 Sidomulyo	37	161	85	62	93	439
002 Panjatan	42	173	89	67	98	468
003 Karanganyar	114	429	236	215	427	1.422
004 Jatiluhur	62	263	145	120	148	738
005 Candi	79	317	166	130	181	874
006 Giripurno	73	321	153	84	111	742
007 Plarangan	143	522	273	231	346	1.515
008 Karangkemiri	50	186	103	94	116	549
009 Wonorejo	93	381	184	119	207	984
010 Grenggeng	137	640	335	223	406	1.741
011 Pohkumbang	90	443	227	136	304	1.201

Sumber Data : Badan Pusat Statistik Kab. Kebumen

Tabel : 3.4.1 Banyaknya PUS, PUS Hamil Dan PUS Peserta KB Di Kecamatan Karanganyar Dirinci Menurut Desa/Kelurahan, 2012

Desa/ Kelurahan	PUS	PUS Hamil	Jumlah Peserta KB	Persentase thd. PUS
(1)	(2)	(3)	(4)	(5)
<i>Jumlah tahun 2008</i>	5.571	155	4.062	72,91
<i>Jumlah tahun 2009</i>	5.656	202	4.331	76,57
<i>Jumlah tahun 2010</i>	5.672	219	4.321	76,18
<i>Jumlah tahun 2011</i>	5.575	201	4.011	72,00
Jumlah	5.563	148	4.632	83,26
001 Sidomulyo	223	4	189	84,75
002 Panjatan	235	7	195	82,98
003 Karanganyar	577	23	407	70,54
004 Jatiluhur	373	11	321	86,06
005 Candi	476	10	375	78,78
006 Giripurno	486	14	395	81,28
007 Plarangan	704	13	624	88,64
008 Karangkemiri	281	7	261	92,88
009 Wonorejo	550	14	460	83,64
010 Grenggeng	979	27	805	82,23
011 Pohkumbang	679	18	600	88,37

Sumber Data : UPT BPPKB Kecamatan Karanganyar

Tabel : 3.4.2

Lanjutan

Desa/ Kelurahan	Metode Kontrasepsi			Jumlah
	Suntik	Pil	Kondom & Tissue KB	
(1)	(6)	(7)	(8)	(9)
<i>Jumlah tahun 2008</i>	1.783	833	80	4.062
<i>Jumlah tahun 2009</i>	1.630	770	125	4.331
<i>Jumlah tahun 2010</i>	1.987	851	175	4.321
<i>Jumlah tahun 2011</i>	1.904	638	206	4.011
Jumlah	1.737	611	954	4.632
001 Sidomulyo	63	40	25	189
002 Panjatan	79	32	42	195
003 Karanganyar	151	57	62	407
004 Jatiluhur	113	68	62	321
005 Candi	139	38	53	375
006 Giripurno	111	48	91	395
007 Plarangan	190	77	156	624
008 Karangemiri	91	38	75	261
009 Wonorejo	153	52	91	460
010 Grenggeng	325	118	172	805
011 Pohkumbang	322	43	125	600

Sumber Data : UPT BPPKB Kecamatan Karanganyar

<http://kebumenkab.bps.go.id>

BAB IV **S O S I A L**

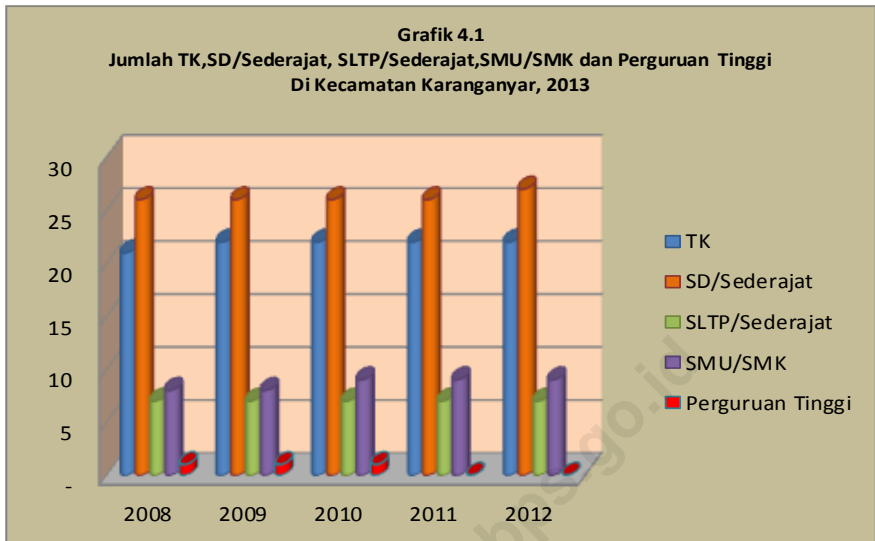
Bab ini mencakup antara lain kegiatan pendidikan dari pendidikan pra sekolah sampai dengan pendidikan setingkat Perguruan Tinggi. Kemudian kegiatan keagamaan, data fasilitas kesehatan dan kondisi kesehatan masyarakat, dan kegiatan sosial lainnya seperti Posyandu dan tahapan keluarga sejahtera.

4.1. Pendidikan

Salah satu faktor pendukung keberhasilan pembangunan adalah adanya Sumber daya manusia yang berkualitas. Melalui jalur pendidikan, pemerintah berupaya untuk menghasilkan dan meningkatkan Sumber daya manusia yang berkualitas. Peningkatan Sumber daya manusia sekarang ini lebih diutamakan dengan memberikan kesempatan kepada penduduk untuk mengecap pendidikan yang seluas-luasnya, terutama pada kelompok umur 7–24 tahun yaitu kelompok usia sekolah.

Pada bab ini data/informasi bidang pendidikan yang ditampilkan bersumber pada data yang diperoleh dari Dinas Pendidikan, Pemuda dan Olah Raga Kecamatan Karanganyar, KUA Kecamatan Karanganyar. Salah satu kelemahan data yang diperoleh dari instansi/lembaga pendidikan untuk kepentingan analisis adalah masalah cakupan. Yang dimaksud siswa disini adalah anak yang bersekolah di Lembaga Pendidikan yang ada di Wilayah Kecamatan Karanganyar tanpa melihat domisili dari siswa tersebut. Sehingga masih ada kemungkinan bahwa siswa dari Kecamatan lain bersekolah di wilayah Kecamatan Karanganyar atau sebaliknya.

Ketersediaan fasilitas pendidikan baik sarana maupun prasarana akan sangat menunjang dalam meningkatkan mutu pendidikan.



4.2. Agama

Kehidupan beragama yang harmonis sangat didambakan masyarakat. Hal ini terlihat dari tempat-tempat peribadatan yang ada disekitar warga seperti masjid, mushola/langgar dan gereja.

Pada tahun 2012 jumlah sarana dan prasarana peribadatan di Kecamatan Karanganyar tercatat jumlah masjid sebanyak 29 buah, musholla sebanyak 128 buah, gereja sebanyak 3 buah dan vihara 2 buah.

4.3. Kesehatan

Pembangunan kesehatan menyangkut aspek mendasar dalam pembangunan manusia. Keberhasilan pembangunan kesehatan akan berdampak langsung pada peningkatan kesejahteraan masyarakat.

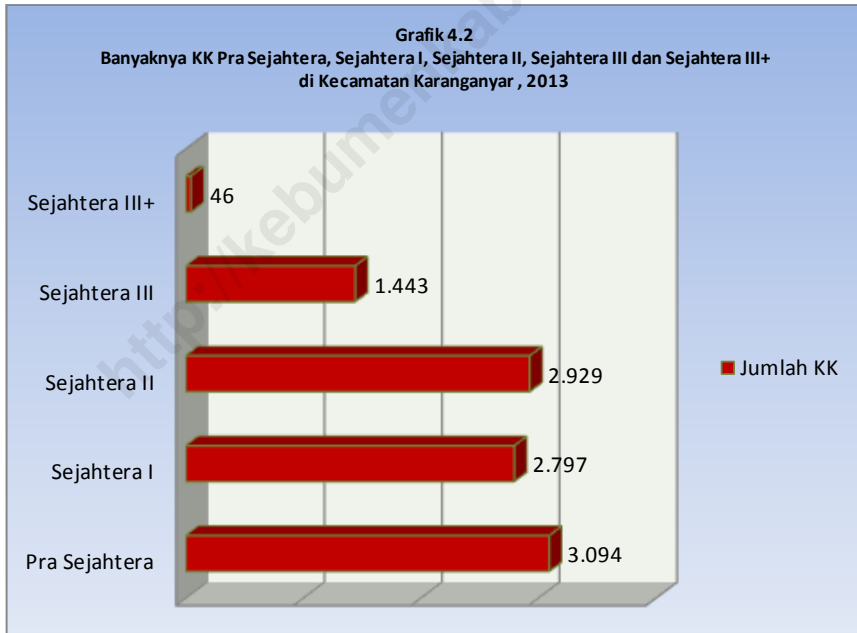
Data mengenai kesehatan bayi dan balita bisa dilihat pada tabel 4. 3.1. Menurut data yang ada, pada tahun 2012 jumlah balita yang memiliki Kartu

Menuju Sehat (KMS) sejumlah 2.433 balita, 1.971 ditimbang di posyandu dan 1.136 balita diantaranya berat badannya naik saat ditimbang.

4.4. Sosial lainnya

Dalam Program Pembangunan Keluarga Sejahtera diperlukan penentuan program dukungan yang sesuai untuk setiap keluarga dan setiap wilayah tertentu. Dengan demikian dapat menentukan sasaran yang lebih tajam berdasarkan kondisi, potensi dan kebutuhan actual dari masing-masing keluarga yang ada disetiap tingkatan wilayah.

Keluarga menurut tingkat kesejahteraannya diklasifikasikan menjadi 4 kategori yaitu keluarga pra sejahtera (3.094 keluarga), sejahtera I (2.797 keluarga), sejahtera II (2.929 keluarga), sejahtera III (1.443 keluarga) dan sejahtera III+ (46 keluarga).



<http://kebumenkab.bps.go.id>

<http://kebumenkab.bps.go.id>

Tabel 4.1.1 Banyaknya Taman Kanak-Kanak Di Kecamatan Karanganyar Dirinci Menurut Banyaknya Sekolah, Murid Dan Guru Per Desa/Kelurahan, 2012

Desa / Kelurahan	Sekolah	Murid			Guru		
		Laki-laki	Peremp.	Jumlah	Laki-laki	Peremp.	Jumlah
		(1)	(2)	(3)	(4)	(5)	(6)
<i>Jumlah tahun 2008</i>	21	311	317	628	-	60	60
<i>Jumlah tahun 2009</i>	22	309	310	619	1	61	62
<i>Jumlah tahun 2010</i>	22	275	272	547	-	40	40
<i>Jumlah tahun 2011</i>	22	346	298	644	-	45	45
Jumlah	22	369	385	688	-	68	68
001 Sidomulyo	1	12	13	25	-	3	3
002 Panjatan	1	12	8	20	-	3	3
003 Karanganyar	4	100	86	186	-	21	21
004 Jatiluhur	1	16	13	29	-	3	3
005 Candi	1	16	13	29	-	3	3
006 Giripurno	2	32	24	56	-	5	5
007 Plarangan	5	84	69	153	-	13	13
008 Karangkemiri	1	14	10	24	-	1	1
009 Wonorejo	2	24	22	46	-	5	5
010 Grenggeng	2	31	38	69	-	6	6
011 Pohkumbang	2	28	23	51	-	5	5

Sumber Data : UPTD Dikpora Kecamatan Karanganyar

Tabel 4.1.2

Banyaknya Roudhlatul Atfal (RA) Di Kecamatan Karanganyar Dirinci Menurut Banyaknya Sekolah, Murid Dan Guru Per Desa/Kelurahan, 2012

Desa / Kelurahan	Sekolah	Murid			Guru			
		Laki-laki	Peremp.	Jumlah	Laki-laki	Peremp.	Jumlah	
		(1)	(2)	(3)	(4)	(5)	(6)	(7)
<i>Jumlah tahun 2008</i>	-	-	-	-	-	-	-	-
<i>Jumlah tahun 2009</i>	-	-	-	-	-	-	-	-
<i>Jumlah tahun 2010</i>	-	-	-	-	-	-	-	-
<i>Jumlah tahun 2011</i>	-	-	-	-	-	-	-	-
Jumlah	-	-	-	-	-	-	-	-
001 Sidomulyo	-	-	-	-	-	-	-	-
002 Panjatan	-	-	-	-	-	-	-	-
003 Karanganyar	-	-	-	-	-	-	-	-
004 Jatiluhur	-	-	-	-	-	-	-	-
005 Candi	-	-	-	-	-	-	-	-
006 Giripurno	-	-	-	-	-	-	-	-
007 Plarangan	-	-	-	-	-	-	-	-
008 Karangkemiri	-	-	-	-	-	-	-	-
009 Wonorejo	-	-	-	-	-	-	-	-
010 Grenggeng	-	-	-	-	-	-	-	-
011 Pohkumbang	-	-	-	-	-	-	-	-

Sumber Data : Kantor Kementerian Agama Kab. Kebumen

Tabel 4.1.3 Banyaknya SD Negeri Di Kecamatan Karanganyar Dirinci Menurut Banyaknya Sekolah, Murid, Lulusan, Yang Putus Sekolah Dan Guru Menurut Status Kepegawaian Per Desa/Kelurahan, 2012

Desa / Kelurahan	Sekolah	Murid	Lulusan	Putus Sekolah	Guru		
					PNS	Non PNS	Jumlah
(1)	(2)	(3)	(4)	(5)	(6)	(7)	(8)
<i>Jumlah tahun 2008</i>	26	3.734	638	-	177	70	247
<i>Jumlah tahun 2009</i>	26	3.725	640	-	191	60	251
<i>Jumlah tahun 2010</i>	26	3.678	557	2	169	59	228
<i>Jumlah tahun 2011</i>	26	3.630	568	-	160	52	212
Jumlah	26	3.591	585		180	67	247
001 Sidomulyo	1	145	25	-	8	1	9
002 Panjatan	1	180	31	-	7	3	10
003 Karanganyar	5	651	95	-	35	12	47
004 Jatiluhur	2	223	33	-	13	5	18
005 Candi	2	325	46	-	13	4	17
006 Giripurno	3	335	55	-	18	9	27
007 Plarangan	3	376	63	-	19	9	28
008 Karangkemiri	1	121	24	-	7	2	9
009 Wonorejo	3	322	50	-	19	7	26
010 Grenggeng	3	525	94	-	26	9	35
011 Pohkumbang	2	388	69	-	15	6	21

Sumber Data : UPTD Dikpora Kecamatan Karanganyar

Tabel 4.1.4

Banyaknya SD Swasta Di Kecamatan Karanganyar Dirinci Menurut Banyaknya Sekolah, Murid, Lulusan, Yang Putus Sekolah Dan Guru Menurut Status Kepegawaian Per Desa/Kelurahan, 2012

Desa / Kelurahan	Sekolah	Murid	Lulusan	Putus Sekolah	Guru		
					PNS	Non PNS	Jumlah
(1)	(2)	(3)	(4)	(5)	(6)	(7)	(8)
<i>Jumlah tahun 2008</i>	1	120	-	-	-	15	15
<i>Jumlah tahun 2009</i>	1	153	-	-	-	10	10
<i>Jumlah tahun 2010</i>	1	193	19	-	-	13	13
<i>Jumlah tahun 2011</i>	1	236	20	-	-	16	16
Jumlah	2	279	23	-	-	20	20
001 Sidomulyo	-	-	-	-	-	-	-
002 Panjatan	-	-	-	-	-	-	-
003 Karanganyar	2	279	23	-	-	20	20
004 Jatiluhur	-	-	-	-	-	-	-
005 Candi	-	-	-	-	-	-	-
006 Giripurno	-	-	-	-	-	-	-
007 Plarangan	-	-	-	-	-	-	-
008 Karangemiri	-	-	-	-	-	-	-
009 Wonorejo	-	-	-	-	-	-	-
010 Grenggeng	-	-	-	-	-	-	-
011 Pohkumbang	-	-	-	-	-	-	-

Sumber Data : UPTD Dikpora Kecamatan Karanganyar

Tabel 4.1.5 Banyaknya Madrasah Ibtidaiyah (MI) Negeri Di Kecamatan Karanganyar Dirinci Menurut Banyaknya Sekolah, Murid, Lulusan, Putus Sekolah Serta Guru Tetap Dan Tidak Tetap Per Desa/Kelurahan, 2012

Desa / Kelurahan	Sekolah	Murid	Lulusan	Putus Sekolah	Guru		
					PNS	Non PNS	Jumlah
(1)	(2)	(3)	(4)	(5)	(6)	(7)	(8)
<i>Jumlah tahun 2007</i>	-	-	-	-	-	-	-
<i>Jumlah tahun 2008</i>	-	-	-	-	-	-	-
<i>Jumlah tahun 2009</i>	-	-	-	-	-	-	-
<i>Jumlah tahun 2010</i>	-	-	-	-	-	-	-
Jumlah	-	-	-	-	-	-	-
001 Sidomulyo	-	-	-	-	-	-	-
002 Panjatan	-	-	-	-	-	-	-
003 Karanganyar	-	-	-	-	-	-	-
004 Jatiluhur	-	-	-	-	-	-	-
005 Candi	-	-	-	-	-	-	-
006 Giripurno	-	-	-	-	-	-	-
007 Plarangan	-	-	-	-	-	-	-
008 Karangkemiri	-	-	-	-	-	-	-
009 Wonorejo	-	-	-	-	-	-	-
010 Grenggeng	-	-	-	-	-	-	-
011 Pohkumbang	-	-	-	-	-	-	-

Sumber Data : Kantor Kementerian Agama Kab. Kebumen

Tabel 4.1.6

Banyaknya Madrasah Ibtidaiyah (MI) Swasta Di Kecamatan Karanganyar Dirinci Menurut Banyaknya Sekolah, Murid, Lulusan, Putus Sekolah Serta Guru Tetap Dan Tidak Tetap Per Desa/Kelurahan, 2012

Desa / Kelurahan	Sekolah	Murid	Lulusan	Putus Sekolah	Guru		
					PNS	Non PNS	Jumlah
(1)	(2)	(3)	(4)	(5)	(6)	(7)	(8)
<i>Jumlah tahun 2008</i>	-	-	-	-	-	-	-
<i>Jumlah tahun 2009</i>	-	-	-	-	-	-	-
<i>Jumlah tahun 2010</i>	-	-	-	-	-	-	-
<i>Jumlah tahun 2011</i>	-	-	-	-	-	-	-
Jumlah	-	-	-	-	-	-	-
001 Sidomulyo	-	-	-	-	-	-	-
002 Panjatan	-	-	-	-	-	-	-
003 Karanganyar	-	-	-	-	-	-	-
004 Jatiluhur	-	-	-	-	-	-	-
005 Candi	-	-	-	-	-	-	-
006 Giripurno	-	-	-	-	-	-	-
007 Plarangan	-	-	-	-	-	-	-
008 Karangkemiri	-	-	-	-	-	-	-
009 Wonorejo	-	-	-	-	-	-	-
010 Grenggeng	-	-	-	-	-	-	-
011 Pohkumbang	-	-	-	-	-	-	-

Sumber Data : Kantor Kementerian Agama Kab. Kebumen

Tabel 4.1.7 Banyaknya SLTP Negeri Di Kecamatan Karanganyar Dirinci Menurut Banyaknya Sekolah, Murid, Lulusan, Putus Sekolah Serta Guru Per Desa/Kelurahan, 2012

Desa / Kelurahan	Sekolah	Murid	Lulusan	Putus Sekolah	Guru		
					PNS	Non PNS	Jumlah
(1)	(2)	(3)	(4)	(5)	(6)	(7)	(8)
Jumlah tahun 2008	3	2.267	769	-	96	14	110
Jumlah tahun 2009	3	2.275	743	-	104	9	113
Jumlah tahun 2010	3	2.263	748	-	100	10	110
Jumlah tahun 2011	3	2.259	738	-	100	2	110
Jumlah	3	-	-	-	-	-	-
001 Sidomulyo	-	-	-	-	-	-	-
002 Panjatan	-	-	-	-	-	-	-
003 Karanganyar	3	1564 *)	599 *)	-	*)	*)	*)
004 Jatiluhur	-	-	-	-	-	-	-
005 Candi	-	-	-	-	-	-	-
006 Giripurno	-	-	-	-	-	-	-
007 Plarangan	-	-	-	-	-	-	-
008 Karangkemiri	-	-	-	-	-	-	-
009 Wonorejo	-	-	-	-	-	-	-
010 Grenggeng	-	-	-	-	-	-	-
011 Pohkumbang	-	-	-	-	-	-	-

Ket *) : Data SMP 3 Karanganyar belum tersedia

Sumber Data : Dinas Pendidikan dan Kebudayaan Kab. Kebumen

Tabel 4.1.8

Banyaknya SLTP Swasta Di Kecamatan Karanganyar Dirinci Menurut Banyaknya Sekolah, Murid, Lulusan, Putus Sekolah, Serta Guru Per Desa/Kelurahan, 2011

Desa / Kelurahan	Sekolah	Murid	Lulusan	Putus Sekolah	Guru		
					PNS	Non PNS	Jumlah
(1)	(2)	(3)	(4)	(5)	(6)	(7)	(8)
<i>Jumlah tahun 2008</i>	3	920	370	1	2	48	50
<i>Jumlah tahun 2009</i>	3	999	244	9	2	48	50
<i>Jumlah tahun 2010</i>	3	913	277	15	1	46	47
<i>Jumlah tahun 2011</i>	3	843	269	39	2	51	53
Jumlah	3	-	-	-	-	-	-
001 Sidomulyo	-	-	-	-	-	-	-
002 Panjatan	-	-	-	-	-	-	-
003 Karanganyar	3	*)	*)	*)	*)	*)	*)
004 Jatiluhur	-	-	-	-	-	-	-
005 Candi	-	-	-	-	-	-	-
006 Giripurno	-	-	-	-	-	-	-
007 Plarangan	-	-	-	-	-	-	-
008 Karangkemiri	-	-	-	-	-	-	-
009 Wonorejo	-	-	-	-	-	-	-
010 Grenggeng	-	-	-	-	-	-	-
011 Pohkumbang	-	-	-	-	-	-	-

Ket *) : data belum tersedia

Sumber Data : Dinas Pendidikan dan Kebudayaan Kab. Kebumen

Tabel 4.1.9 Banyaknya Madrasah Tsanawiyah (MTs) Negeri Di Kecamatan Karanganyar Dirinci Menurut Banyaknya Sekolah, Murid, Lulusan, Putus Sekolah, Serta Guru Tetap Dan Tidak Tetap Per Desa/Kelurahan, 2011

Desa / Kelurahan	Sekolah	Murid	Lulusan	Putus Sekolah	Guru		
					PNS	Non PNS	Jumlah
					(6)	(7)	(8)
(1)	(2)	(3)	(4)	(5)	(6)	(7)	(8)
<i>Jumlah tahun 2008</i>	-	-	-	-	-	-	-
<i>Jumlah tahun 2009</i>	-	-	-	-	-	-	-
<i>Jumlah tahun 2010</i>	-	-	-	-	-	-	-
<i>Jumlah tahun 2011</i>	-	-	-	-	-	-	-
Jumlah	-	-	-	-	-	-	-
001 Sidomulyo	-	-	-	-	-	-	-
002 Panjatan	-	-	-	-	-	-	-
003 Karanganyar	-	-	-	-	-	-	-
004 Jatiluhur	-	-	-	-	-	-	-
005 Candi	-	-	-	-	-	-	-
006 Giripurno	-	-	-	-	-	-	-
007 Plarangan	-	-	-	-	-	-	-
008 Karangkemiri	-	-	-	-	-	-	-
009 Wonorejo	-	-	-	-	-	-	-
010 Grenggeng	-	-	-	-	-	-	-
011 Pohkumbang	-	-	-	-	-	-	-

Sumber Data : Kementerian Agama Kabupaten Kebumen

Tabel 4.1.10

Banyaknya Madrasah Tsanawiyah (MTs) Swasta Di Kecamatan Karanganyar Dirinci Menurut Banyaknya Sekolah, Murid, Lulusan, Putus Sekolah Serta Guru Tetap Dan Tidak Tetap Per Desa/Kelurahan, 2011

Desa / Kelurahan	Sekolah	Murid	Lulusan	Putus Sekolah	Guru		
					PNS	Non PNS	Jumlah
(1)	(2)	(3)	(4)	(5)	(6)	(7)	(8)
<i>Jumlah tahun 2008</i>	1	118	14	-	-	10	10
<i>Jumlah tahun 2009</i>	1	127	16	-	-	10	10
<i>Jumlah tahun 2010</i>	1	100	31	-	-	13	13
<i>Jumlah tahun 2011</i>	1	100	31	-	-	8	8
Jumlah	-	-	-	-	-	-	-
001 Sidomulyo	-	-	-	-	-	-	-
002 Panjatan	-	-	-	-	-	-	-
003 Karanganyar	-	-	-	-	-	-	-
004 Jatiluhur	-	-	-	-	-	-	-
005 Candi	-	-	-	-	-	-	-
006 Giripumo	-	-	-	-	-	-	-
007 Parangan	1	50	28	-	-	9	9
008 Karangemiri	-	-	-	-	-	-	-
009 Wonorejo	-	-	-	-	-	-	-
010 Grenggeng	-	-	-	-	-	-	-
011 Pohkumbang	-	-	-	-	-	-	-

Sumber Data : Dinas Pendidikan dan Kebudayaan Kab. Kebumen

Tabel 4.1.11 Banyaknya Sekolah Menengah Umum (SMU) Negeri Di Kecamatan Karanganyar Dirinci Menurut Banyaknya Sekolah, Murid, Lulusan, Putus Sekolah Serta Guru Tetap Dan Tidak Tetap Per Desa/Kelurahan, 2011

Desa / Kelurahan	Sekolah	Murid	Lulusan	Putus Sekolah	Guru		
					PNS	Non PNS	Jumlah
(1)	(2)	(3)	(4)	(5)	(6)	(7)	(8)
<i>Jumlah tahun 2008</i>	1	817	281	-	41	3	44
<i>Jumlah tahun 2009</i>	1	817	280	-	41	4	45
<i>Jumlah tahun 2010</i>	1	847	260	-	40	6	46
<i>Jumlah tahun 2011</i>	1	849	272	-	41	7	48
Jumlah	1	834	276	-	45	8	53
001 Sidomulyo	-	-	-	-	-	-	-
002 Panjatan	-	-	-	-	-	-	-
003 Karanganyar	-	-	-	-	-	-	-
004 Jatiluhur	-	-	-	-	-	-	-
005 Candi	-	-	-	-	-	-	-
006 Giripurno	-	-	-	-	-	-	-
007 Plarangan	1	834	276	-	45	8	53
008 Karangemiri	-	-	-	-	-	-	-
009 Wonorejo	-	-	-	-	-	-	-
010 Grenggeng	-	-	-	-	-	-	-
011 Pohkumbang	-	-	-	-	-	-	-

Sumber Data : Dinas Pendidikan dan Kebudayaan Kab. Kebumen

Tabel 4.1.12

Banyaknya Sekolah Menengah Umum (SMU) Swasta Di Kecamatan Karanganyar Dirinci Menurut Banyaknya Sekolah, Murid, Lulusan, Putus Sekolah Serta Guru Tetap Dan Tidak Tetap Per Desa/Kelurahan, 2012

Desa / Kelurahan	Sekolah	Murid	Lulusan	Putus Sekolah	Guru		
					PNS	Non PNS	Jumlah
(1)	(2)	(3)	(4)	(5)	(6)	(7)	(8)
<i>Jumlah tahun 2008</i>	1	84	23	-	-	18	18
<i>Jumlah tahun 2009</i>	1	55	32	1	-	15	15
<i>Jumlah tahun 2010</i>	1	55	73	-	-	15	15
<i>Jumlah tahun 2011</i>	1	-	-	-	-	-	-
Jumlah	-	-	-	-	-	-	-
001 Sidomulyo	-	-	-	-	-	-	-
002 Panjatan	-	-	-	-	-	-	-
003 Karanganyar	-	-	-	-	-	-	-
004 Jatiluhur	-	-	-	-	-	-	-
005 Candi	-	-	-	-	-	-	-
006 Giripurno	-	-	-	-	-	-	-
007 Plarangan	-	-	-	-	-	-	-
008 Karangkemiri	-	-	-	-	-	-	-
009 Wonorejo	-	-	-	-	-	-	-
010 Grenggeng	-	-	-	-	-	-	-
011 Pohkumbang	-	-	-	-	-	-	-

Sumber Data : Dinas Pendidikan dan Kebudayaan Kab. Kebumen

Tabel 4.1.13 Banyaknya SMK Negeri Di Kecamatan Karanganyar Dirinci Menurut Banyaknya Sekolah, Murid, Lulusan, Putus Sekolah Serta Guru Tetap Dan Tidak Tetap Per Desa/Kelurahan, 2012

Desa / Kelurahan	Sekolah	Murid	Lulusan	Putus Sekolah	Guru		
					PNS	Non PNS	Jumlah
(1)	(2)	(3)	(4)	(5)	(6)	(7)	(8)
<i>Jumlah tahun 2008</i>	1	908	241	1	45	7	52
<i>Jumlah tahun 2009</i>	1	1.018	235	3	46	11	57
<i>Jumlah tahun 2010</i>	1	1.057	307	-	46	14	60
<i>Jumlah tahun 2011</i>	1	1.059	340	-	44	14	58
Jumlah	1	1.059	344	-	48	14	62
001 Sidomulyo	-	-	-	-	-	-	-
002 Panjatan	-	-	-	-	-	-	-
003 Karanganyar	1	1.059	344	-	48	14	62
004 Jatiluhur	-	-	-	-	-	-	-
005 Candi	-	-	-	-	-	-	-
006 Giripurno	-	-	-	-	-	-	-
007 Plarangan	-	-	-	-	-	-	-
008 Karangkemiri	-	-	-	-	-	-	-
009 Wonorejo	-	-	-	-	-	-	-
010 Grenggeng	-	-	-	-	-	-	-
011 Pohkumbang	-	-	-	-	-	-	-

Sumber Data : Dinas Pendidikan dan Kebudayaan Kab. Kebumen

Tabel 4.1.14

Banyaknya SMK Swasta Di Kecamatan Karanganyar Dirinci Menurut Banyaknya Sekolah, Murid, Lulusan, Putus Sekolah Serta Guru Tetap Dan Tidak Tetap Per Desa/Kelurahan, 2011

Desa / Kelurahan	Sekolah	Murid	Lulusan	Putus Sekolah	Guru		
					PNS	Non PNS	Jumlah
					(6)	(7)	(8)
(1)	(2)	(3)	(4)	(5)	(6)	(7)	(8)
<i>Jumlah tahun 2008</i>	*)	*)	*)	*)	*)	*)	*)
<i>Jumlah tahun 2009</i>	5	2.642	809	6	-	124	124
<i>Jumlah tahun 2010</i>	6	3.888	1.062	2	5	191	196
<i>Jumlah tahun 2011</i>	6	3.960	1.158	7	6	174	180
Jumlah	7	4.357	1.543	1	3	195	198
001 Sidomulyo	-	-	-	-	-	-	-
002 Panjatan	-	-	-	-	-	-	-
003 Karanganyar	5	2.270	597	1	3	127	130
004 Jatiluhur	1	691	493	-	-	28	28
005 Candi	-	-	-	-	-	-	-
006 Giripurno	-	-	-	-	-	-	-
007 Plarangan	1	1.396	453	-	-	40	40
008 Karangkemiri	-	-	-	-	-	-	-
009 Wonorejo	-	-	-	-	-	-	-
010 Grenggeng	-	-	-	-	-	-	-
011 Pohkumbang	-	-	-	-	-	-	-

Sumber Data : Dinas Pendidikan dan Kebudayaan Kab. Kebumen

Tabel 4.1.15 Banyaknya Madrasah Aliyah (MA) Negeri Di Kecamatan Karanganyar Dirinci Menurut Desa/Kelurahan, Banyaknya Sekolah, Murid, Lulusan, Putus Sekolah Serta Guru Tetap Dan Tidak Tetap, 2012

Desa / Kelurahan	Sekolah	Murid	Lulusan	Putus Sekolah	Guru		
					PNS	Non PNS	Jumlah
(1)	(2)	(3)	(4)	(5)	(6)	(7)	(8)
<i>Jumlah tahun 2008</i>	-	-	-	-	-	-	-
<i>Jumlah tahun 2009</i>	-	-	-	-	-	-	-
<i>Jumlah tahun 2010</i>	-	-	-	-	-	-	-
<i>Jumlah tahun 2011</i>	-	-	-	-	-	-	-
Jumlah	-	-	-	-	-	-	-
001 Sidomulyo	-	-	-	-	-	-	-
002 Panjatan	-	-	-	-	-	-	-
003 Karanganyar	-	-	-	-	-	-	-
004 Jatiluhur	-	-	-	-	-	-	-
005 Candi	-	-	-	-	-	-	-
006 Giripurno	-	-	-	-	-	-	-
007 Plarangan	-	-	-	-	-	-	-
008 Karangkemiri	-	-	-	-	-	-	-
009 Wonorejo	-	-	-	-	-	-	-
010 Grenggeng	-	-	-	-	-	-	-
011 Pohkumbang	-	-	-	-	-	-	-

Sumber Data : Dinas Pendidikan dan Kebudayaan Kab. Kebumen

Tabel 4.1.16

Banyaknya Madrasah Aliah (MA) Swasta Di Kecamatan Karanganyar Dirinci Menurut Desa/Kelurahan, Banyaknya Sekolah, Murid, Lulusan, Putus Sekolah Serta Guru Tetap Dan Tidak Tetap, 2012

Desa / Kelurahan	Sekolah	Murid	Lulusan	Putus Sekolah	Guru		
					PNS	Non PNS	Jumlah
(1)	(2)	(3)	(4)	(5)	(6)	(7)	(8)
<i>Jumlah tahun 2008</i>	-	-	-	-	-	-	-
<i>Jumlah tahun 2009</i>	-	-	-	-	-	-	-
<i>Jumlah tahun 2010</i>	-	-	-	-	-	-	-
<i>Jumlah tahun 2011</i>	-	-	-	-	-	-	-
Jumlah	-	-	-	-	-	-	-
001 Sidomulyo	-	-	-	-	-	-	-
002 Panjatan	-	-	-	-	-	-	-
003 Karanganyar	-	-	-	-	-	-	-
004 Jatiluhur	-	-	-	-	-	-	-
005 Candi	-	-	-	-	-	-	-
006 Giripurno	-	-	-	-	-	-	-
007 Plarangan	-	-	-	-	-	-	-
008 Karangkemiri	-	-	-	-	-	-	-
009 Wonorejo	-	-	-	-	-	-	-
010 Grenggeng	-	-	-	-	-	-	-
011 Pohkumbang	-	-	-	-	-	-	-

Sumber Data : Dinas Pendidikan dan Kebudayaan Kab. Kebumen

Tabel 4.1.17 Banyaknya Pendidikan Setingkat Akademi Swasta Di Kecamatan Karanganyar Dirinci Menurut Banyaknya Sekolah, Mahasiswa, Lulusan, Mahasiswa Do, Serta Staf Pengajar Tetap Dan Tidak Tetap, 2012

Desa / Kelurahan	Sekolah	Murid	Lulusan	Mhs. DO	Staf Pengajar		
					Tetap	Tdk Tetap	Jumlah
(1)	(2)	(3)	(4)	(5)	(6)	(7)	(8)
<i>Jumlah tahun 2008</i>	1	58	62	28	24	3	27
<i>Jumlah tahun 2009</i>	1	101	26	2	28	12	40
<i>Jumlah tahun 2010</i>	1	59	14	4	24	3	27
<i>Jumlah tahun 2011</i>	-	-	-	-	-	-	-
Jumlah	-	-	-	-	-	-	-
001 Sidomulyo	-	-	-	-	-	-	-
002 Panjatan	-	-	-	-	-	-	-
003 Karanganyar	-	-	-	-	-	-	-
004 Jatiluhur	-	-	-	-	-	-	-
005 Candi	-	-	-	-	-	-	-
006 Giripurno	-	-	-	-	-	-	-
007 Plarangan	-	-	-	-	-	-	-
008 Karangemiri	-	-	-	-	-	-	-
009 Wonorejo	-	-	-	-	-	-	-
010 Grenggeng	-	-	-	-	-	-	-
011 Pohkumbang	-	-	-	-	-	-	-

Sumber Data : Poltek Darma Patria

Tabel 4.2.1

Banyaknya Tempat Ibadah Di Kecamatan Karanganyar Dirinci Menurut Desa/Kelurahan Dan Jenis Tempat Ibadah, 2012

Desa / Kelurahan	Masjid	Langgar/ Mushola	Gereja	Vihara	Pura	Klenteng
(1)	(2)	(3)	(4)	(5)	(6)	(7)
<i>Jumlah tahun 2008</i>	29	128	3	2	-	-
<i>Jumlah tahun 2009</i>	29	128	3	2	-	-
<i>Jumlah tahun 2010</i>	29	128	3	2	-	-
<i>Jumlah tahun 2011</i>	29	128	3	2	-	-
Jumlah	29	128	3	2	-	-
001 Sidomulyo	3	8	-	-	-	-
002 Panjatan	1	4	-	-	-	-
003 Karanganyar	2	19	3	-	-	-
004 Jatiluhur	5	6	-	-	-	-
005 Candi	1	12	-	-	-	-
006 Giripurno	3	5	-	-	-	-
007 Plarangan	3	17	-	-	-	-
008 Karangemiri	1	7	-	-	-	-
009 Wonorejo	1	8	-	2	-	-
010 Grenggeng	5	25	-	-	-	-
011 Pohkumbang	4	17	-	-	-	-

Sumber Data : KUA Kecamatan Karanganyar

Tabel 4.2.2

Banyaknya Nikah, Talak, Cerai Dan Rujuk (NTCR) Di Kecamatan Karanganyar Dirinci Menurut Desa/Kelurahan, 2012

Desa / Kelurahan	Nikah	Talak	Cerai	Rujuk
(1)	(2)	(3)	(4)	(5)
<i>Jumlah tahun 2008</i>	426	6	25	-
<i>Jumlah tahun 2009</i>	420	6	34	-
<i>Jumlah tahun 2010</i>	424	12	45	-
<i>Jumlah tahun 2011</i>	427	4	32	-
Jumlah	365	12	-	-
001 Sidomulyo	13	1	-	-
002 Panjatan	13	-	-	-
003 Karanganyar	28	3	-	-
004 Jatiluhur	21	-	-	-
005 Candi	42	-	-	-
006 Giripurno	35	1	-	-
007 Plarangan	58	1	-	-
008 Karangkemiri	23	-	-	-
009 Wonorejo	28	1	-	-
010 Grenggeng	65	2	-	-
011 Pohkumbang	39	3	-	-

Sumber Data : KUA Kecamatan Karanganyar

Keterangan :

Talak = yang menggugat Suami

Cerai = yang menggugat istri

Tabel 4.3

Banyaknya Balita Di Kecamatan Karanganyar Yang Ditimbang Dan Memiliki Kartu Menuju Sehat (KMS) Serta Yang Ditimbang Di Posyandu Dirinci Menurut Desa/Kelurahan, 2012

Desa / Kelurahan	Banyaknya Balita			
	Jumlah	Memiliki KMS	Ditimbang di Posyandu	Ditimbang Naik
(1)	(2)	(3)	(4)	(5)
<i>Jumlah tahun 2008</i>	2.820	2.820	1.795	972
<i>Jumlah tahun 2009</i>	2.751	2.751	2.458	1.556
<i>Jumlah tahun 2010</i>	2.720	2.720	2.084	1.254
<i>Jumlah tahun 2011</i>	2.533	2.533	1.884	1125
Jumlah	2.433	2.433	1.971	1.136
001 Sidomulyo	127	127	110	58
002 Panjatan	99	99	84	68
003 Karanganyar	252	252	200	113
004 Jatiluhur	168	168	154	91
005 Candi	222	222	182	107
006 Giripurno	193	193	135	77
007 Plarangan	357	357	329	151
008 Karangkemiri	114	114	91	71
009 Wonorejo	249	249	182	102
010 Grenggeng	366	366	296	171
011 Pohkumbang	286	286	208	127

Sumber Data : UPTD Puskesmas Kecamatan Karanganyar

Tabel 4.4 Banyaknya KK Pra Sejahtera, Sejahtera I, Sejahtera II, Sejahtera III Dan Sejahtera III+ Dirinci Per Desa/Kelurahan, 2012

Desa / Kelurahan	PRA SEJAHTERA	SEJAHTERA I	SEJAHTERA II	SEJAHTERA III	SEJAHTERA III+	JUMLAH KK
(1)	(2)	(3)	(4)	(5)	(6)	(7)
<i>Jumlah tahun 2008</i>	2.512	2.885	3.157	1.347	20	9.921
<i>Jumlah tahun 2009</i>	2.418	2.998	3.163	1.627	20	10.216
<i>Jumlah tahun 2010</i>	2.792	2.580	2.579	2.286	78	10.315
<i>Jumlah tahun 2011</i>	2.632	2.659	2.641	2.275	167	10.374
Jumlah	3.094	2.797	2.929	1.443	46	10.309
001 Sidomulyo	96	111	92	154	2	455
002 Panjatan	87	128	140	105	-	460
003 Karanganyar	120	283	582	156	9	1.150
004 Jatiluhur	71	285	154	280	5	795
005 Candi	329	132	271	110	10	852
006 Giripurno	310	375	159	5	-	849
007 Plarangan	369	508	355	105	7	1.344
008 Karangkemiri	135	113	146	113	5	512
009 Wonorejo	560	219	212	68	-	1.059
010 Grenggeng	569	447	442	198	3	1.659
011 Pohkumbang	448	196	376	149	5	1.174

Sumber Data : UPT BPPKB Kecamatan Karanganyar

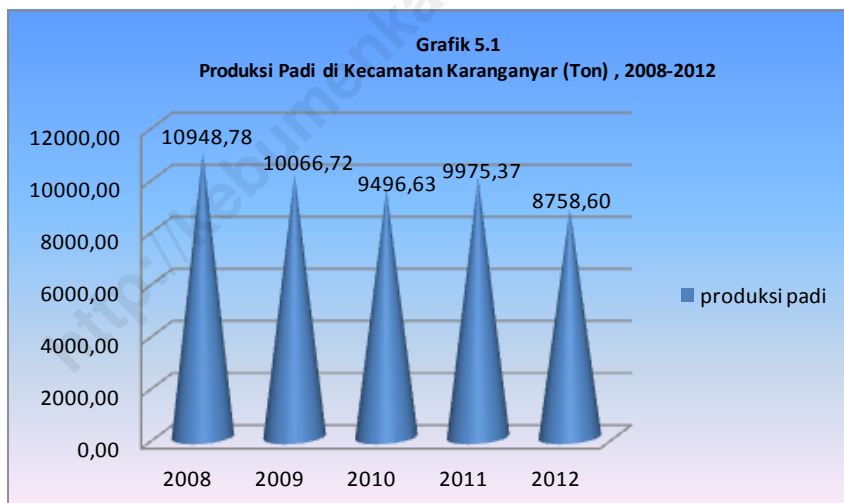
<http://kebumenkab.bps.go.id>

BAB V. PERTANIAN

Bab ini mencakup kondisi pertanian di wilayah Kecamatan Karanganyar.

Pada Tahun 2012 produksi padi (padi sawah dan padi ladang) mengalami penurunan dari 9.975,37 ton pada tahun 2011 menjadi 8.758,60 ton di tahun 2012. Hal ini dikarenakan dampak perubahan iklim yang terjadi pada tahun 2012.

Gambaran mengenai penyebaran produksi padi (padi sawah dan padi ladang) di Kecamatan Karanganyar sangat dipengaruhi oleh berpengaruh luas sawah di masing-masing Desa/Kelurahan. Hal ini



dapat dilihat pada tabel 5.1.1.

<http://kebumenkab.bps.go.id>

Tabel : 5.1.1

Luas Panen Dan Produksi Padi Dan Palawija Di Kecamatan Karanganyar Menurut Desa/Kelurahan, 2012

Desa / Kelurahan	Padi Sawah		Padi Ladang	
	Luas Panen	Produksi	Luas Panen	Produksi
	(Ha)	(Ton)	(Ha)	(Ton)
(1)	(2)	(3)	(4)	(5)
<i>Jumlah tahun 2008</i>	1.586,00	10.492,78	95,00	456,00
<i>Jumlah tahun 2009</i>	1.586,00	9.601,22	95,00	465,50
<i>Jumlah tahun 2010</i>	1.554,00	9.126,80	95,00	369,83
<i>Jumlah tahun 2011</i>	1.586,00	9.571,62	95,00	403,75
Jumlah	1.396,00	8.597,10	50,00	161,50
001 Sidomulyo	190,00	1.201,56	-	-
002 Panjatan	138,00	872,71	-	-
003 Karanganyar	140,00	856,80	-	-
004 Jatiluhur	294,00	1.979,21	-	-
005 Candi	170,00	1.028,84	-	-
006 Giripurno	-	-	25,00	79,90
007 Plarangan	110,00	680,68	-	-
008 Karangkemiri	84,00	502,66	-	-
009 Wonorejo	178,00	1.065,15	-	-
010 Grenggeng	142,00	868,90	-	-
011 Pohkumbang	140,00	742,15	25,00	81,60

Bersambung...

Tabel : 5.1.1

Lanjutan/

Desa / Kelurahan	Jagung		Ketela Pohon	
	Luas Panen	Produksi	Luas Panen	Produksi
	(Ha)	(Ton)	(Ha)	(Ton)
(1)	(6)	(7)	(8)	(9)
<i>Jumlah tahun 2008</i>	30,00	210,00	250,00	7.000,00
<i>Jumlah tahun 2009</i>	16,00	134,96	250,00	5.660,00
<i>Jumlah tahun 2010</i>	18,00	28,00	500,00	9.379,00
<i>Jumlah tahun 2011</i>	8,00	122,36	250,00	1.394,80
Jumlah	8,00	20,00	250,00	394,50
001 Sidomulyo	-	-	-	-
002 Panjatan	-	-	-	-
003 Karanganyar	-	-	-	-
004 Jatiluhur	-	-	-	-
005 Candi	1,00	2,50	30,00	46,50
006 Giripurno	2,00	5,00	70,00	112,00
007 Plarangan	-	-	20,00	31,00
008 Karangkemiri	-	-	10,00	15,50
009 Wonorejo	1,00	2,50	25,00	38,75
010 Grenggeng	2,00	5,00	25,00	38,75
011 Pohkumbang	2,00	5,00	70,00	112,00

Bersambung...

Tabel : 5.1.1

Lanjutan/

Desa / Kelurahan	Ketela Rambat		Kacang Tanah	
	Luas Panen	Produksi	Luas Panen	Produksi
	(Ha)	(Ton)	(Ha)	(Ton)
(1)	(10)	(11)	(12)	(13)
<i>Jumlah tahun 2008</i>	-	-	8,00	39,20
<i>Jumlah tahun 2009</i>	-	-	8,00	39,20
<i>Jumlah tahun 2010</i>	2,00	14,00	8,00	7,00
<i>Jumlah tahun 2011</i>	-	-	8,00	14,40
Jumlah	-	-	8,00	8,70
001 Sidomulyo	-	-	-	-
002 Panjatan	-	-	-	-
003 Karanganyar	-	-	-	-
004 Jatiluhur	-	-	-	-
005 Candi	-	-	3,00	3,10
006 Giripurno	-	-	3,00	3,10
007 Plarangan	-	-	-	-
008 Karangkemiri	-	-	-	-
009 Wonorejo	-	-	1,00	1,25
010 Grenggeng	-	-	-	-
011 Pohkumbang	-	-	1,00	1,25

Bersambung...

Tabel : 5.1.1

Lanjutan/

Desa / Kelurahan	Kacang Kedelai		Kacang Hijau	
	Luas Panen	Produksi	Luas Panen	Produksi
	(Ha)	(Ton)	(Ha)	(Ton)
(1)	(14)	(15)	(16)	(17)
<i>Jumlah tahun 2008</i>	-	-	347,00	268,10
<i>Jumlah tahun 2009</i>	108,00	25,04	428,00	176,65
<i>Jumlah tahun 2010</i>	-	-	-	-
<i>Jumlah tahun 2011</i>	50,00	3.750,00	308,00	165,91
Jumlah	30,00	13,50	292,00	204,40
001 Sidomulyo	20,00	9,00	63,00	44,10
002 Panjatan	20,00	9,00	24,00	16,80
003 Karanganyar	-	-	41,00	28,70
004 Jatiluhur	-	-	82,00	57,40
005 Candi	-	-	42,00	29,40
006 Giripurno	-	-	-	-
007 Plarangan	-	-	21,00	14,70
008 Karangkemiri	-	-	34,00	23,80
009 Wonorejo	-	-	11,00	7,70
010 Grenggeng	10,00	4,50	30,00	21,00
011 Pohkumbang	-	-	7,00	4,90

Sumber Data : UPTD Distannak Kecamatan Karanganyar

Tabel 5.1.2 Luas Panen/Tanaman Produktif Dan Produksi Tanaman Hortikultura Di Kecamatan Karanganyar Menurut Desa/Kelurahan, 2012

Desa / Kelurahan	Cabe Besar		Cabe Rawit		Kacang Panjang	
	Luas Panen	Produksi	Luas Panen	Produksi	Luas Panen	Produksi
	(Ha)	(Kwt)	(Ha)	(Kwt)	(Ha)	(Kwt)
(1)	(2)	(3)	(4)	(5)	(6)	(7)
<i>Jumlah tahun 2008</i>	0,07	4,00	5,00	215,00	7,00	310,00
<i>Jumlah tahun 2009</i>	0,07	4,00	5,00	215,00	5,00	175,00
<i>Jumlah tahun 2010</i>	-	-	4,00	380,00	11,00	457,00
<i>Jumlah tahun 2011</i>	0,24	4,42	6,00	29,00	6,00	1.080,00
Jumlah	-	-	4,00	28,00	4,30	634,00
001 Sidomulyo	-	-	-	-	-	-
002 Panjatan	-	-	-	-	-	-
003 Karanganyar	-	-	-	-	-	-
004 Jatiluhur	-	-	0,50	3,50	-	-
005 Candi	-	-	0,50	3,50	1,00	180,00
006 Giripurno	-	-	0,50	3,50	1,00	180,00
007 Plarangan	-	-	0,50	3,50	1,00	180,00
008 Karangkemiri	-	-	0,50	3,50	-	-
009 Wonorejo	-	-	0,50	3,50	0,40	2,00
010 Grenggeng	-	-	0,50	3,50	0,50	90,00
011 Pohkumbang	-	-	0,50	3,50	0,40	2,00

<http://kebumenkab.bps.go.id>

<http://kebumenkab.bps.go.id>

DATA

MENCERDASKAN BANGSA



**BADAN PUSAT STATISTIK
KABUPATEN KEBUMEN**
*Jl. Arungbinang No. 17A Kebumen
Telp. (0287) 381163*