



Katalog BPS : 110.2001.1376.030

# KECAMATAN PAYAKUMBUH UTARA DALAM ANGKA

2012



**KOORDINATOR STATISTIK KECAMATAN  
PAYAKUMBUH UTARA**

## **KECAMATAN PAYAKUMBUH UTARA DALAM ANGKA 2011**

Nomor Publikasi : 1376.11.10

ISSN : 00852.1084

Katalog : 1403.14.1376

Naskah : Koordinator Statistik Kecamatan  
Payakumbuh Utara

Penyunting/Gambar : Seksi Statistik Produksi  
Badan Pusat Statistik Kota Payakumbuh

Ukuran :

Jumlah Halaman : 157 Halaman

Panjang : 21 cm

Lebar : 15 cm

Diterbitkan oleh : Badan Pusat Statistik Kota Payakumbuh

**Boleh dikutip dengan menyebutkan sumbernya**

## **VISI DAN MISI KECAMATAN PAYAKUMBUH UTARA**

### **VISI**

Terdepan dalam pelayanan dan Peningkatan Ekonomi Produktif dalam meningkatkan Kesejahteraan Masyarakat

### **MISI**

1. Meningkatkan kualitas pelayanan terhadap masyarakat
2. Meningkatkan kualitas aparatur Kecamatan dan Kelurahan
3. Meningkatkan ekonomi kerakyatan melalui pembinaan terhadap usaha ekonomi produktif

## **KATA SAMBUTAN**

Penerbitan publikasi Kecamatan Dalam Angka 2012 Oleh Kordinator Statistik Kecamatan dan Kecamatan Payakumbuh Utara merupakan himpunan dan penyediaan data yang berguna bagi keperluan Penyusunan Perencanaan Pembangunan di daerah dan sekaligus pencerminan hasil Pembangunan yang telah dicapai pada saat ini.

Sehubungan dengan hal tersebut di atas, kami sangat menghargai penerbitan buku ini. Publikasi ini diharapkan dapat memberikan solusi bagi keperluan pengguna data, baik yang berhubungan dengan tugas-tugas perencanaan pembangunan dan pelaporan bagi pemerintahan maupun perencanaan dan pengembangan usaha bagi dunia usaha atau swasta dimasa yang akan datang.

Akhirnya kepada seluruh pimpinan dinas/instansi pemerintah maupun pihak swasta, serta semua yang telah membantu dalam penyusunan buku ini, kami sampaikan ucapan terima kasih dan penghargaan yang setulus – tulusnya.

Padang Kaduduak, November 2012

**CAMAT PAYAKUMBUH UTARA**

**NOFRIWANDI.SH**  
**NIP.19711110 1990003 1001**

## **KATA PENGANTAR**

Publikasi “Payakumbuh Utara Dalam Angka 2012” merupakan kelanjutan dari penerbitan tahun sebelumnya. Buku ini berisi kumpulan data dari berbagai sektor, yang dapat menggambarkan keadaan geografis, demografis dan karakteristik sosial ekonomi di Payakumbuh Utara.

Pada tahun ini dilakukan sedikit modifikasi pada beberapa bagian tertentu baik format maupun tampilannya. Namun secara umum format tabel yang sudah ditampilkan pada edisi tahun sebelumnya tetap dipertahankan untuk menjaga kesinambungan data dari waktu ke waktu.

Kami menyadari, buku Payakumbuh Utara Dalam Angka tahun 2011 ini tidak mungkin dapat diterbitkan tanpa adanya dukungan data dari berbagai pihak, baik dinas instansi pemerintah maupun swasta. Atas segala bantuan dan kerjasama yang telah diberikan kami sampaikan ucapan terima kasih yang sebesar-besarnya. Saran dan kritikan yang konstruktif sangat diperlukan untuk perbaikan penerbitan selanjutnya.

Padang Kaduduak, November 2012

**KOORDINATOR STATISTIK KECAMATAN  
PAYAKUMBUH UTARA**

**INDRAWADI**  
**NIP. 197412222005021001**

## DAFTAR ISI

Kata Sambutan	iv
Kata Pengantar	v
Sketsa Peta Kecamatan Payakumbuh Utara	vi
Daftar Isi	vii
Daftar Tabel	viii
Daftar Grafik	xvii
<b>BAB I : GEOGRAFIS</b>	2
<b>BAB II : PEMERINTAHAN</b>	11
<b>BAB III : PENDUDUK</b>	57
<b>BAB IV : S O S I A L</b>	76
<b>BAB V : PERTANIAN</b>	130
<b>BAB VI : PERHUBUNGAN</b>	146
<b>BAB VII : PERDAGANGAN DAN KOPERASI</b>	155

--- ooo 000 ooo ---

## DAFTAR TABEL

BAB TABEL	Halaman /
<b>I. GEOGRAFIS</b>	
1.1 Letak Geografis Kecamatan Payakumbuh Utara .....	4
1.2 Jumlah Curah Hujan dan Hari Hujan di Kecamatan Payakumbuh Utara 2011 .....	5
1.3 Nama Sungai dan panjangnya di Kecamatan Payakumbuh Utara . . . . .....	6
1.4 Persentase Penggunaan Lahan Menurut Jenisnya di Kecamatan Payakumbuh Utara.....	7
1.5 Luas dan Jarak Kelurahan ke Ibu Kecamatan di Kecamatan Payakumbuh Utara 2011 .....	8
<b>II. PEMERINTAHAN</b>	
II.1 Jumlah Pembagian Wilayah Administrasi dan Luas Daerah di Kecamatan Payakumbuh Utara 2011 .....	13
II.2 Nama Kelurahan, Asal Nagari, Luas dan Kode Pos di Kecamatan Payakumbuh Utara 2011 .....	14
II.3 Jumlah RT dan RW Dirinci Menurut Kelurahan di Kecamatan Payakumbuh Utara 2011 .....	16
II.4 Klasifikasi Kelurahan dan Kategori LPM di Kecamatan Payakumbuh Utara 2011 .....	18
II.5 Status Daerah (Kota/Desa) Menurut Kelurahan di Kecamatan Payakumbuh Utara 2011 .....	19
II.6 Jumlah PPS dan TPS pada Pemilu Legislatif dan Pilpres di	

	Kecamatan Payakumbuh Utara pada Pemilu Tahun 2011 . . . .	21
II.7	Jumlah Pemilih pada Pemilu Legislatif dan Pilpres di Kecamatan Payakumbuh Utara pada Pemilu Tahun 2011 . . . .	22
II.8	Hasil Pemilu Legislatif Menurut Partai di di Kecamatan Payakumbuh Utara pada Pemilu Tahun 2011 . . . . .	23
II.9	Jumlah Suara Hasil Pemilu Pilpres di Kecamatan Payakumbuh Utara pada Pemilu Tahun 2011 . . . . .	24
II.10	Jumlah Suara Hasil Pemilu Pilpres Tahap II di Kecamatan Payakumbuh Utara pada Pemilu 2004. . . . .	25
II.11	Jumlah Suara Hasil Pemilihan Kepala Daerah Propinsi Sumatera Barat di Kecamatan Payakumbuh Utara pada Pilkada Tahun 2005 . . . . .	26
II.12	Banyaknya Izin Mendirikan Bangunan (IMB) yang Diterbitkan Dinas Tata Kota untuk Kecamatan Payakumbuh Utara 2011 . . Target dan	27
II.13	Realisasi Penerimaan PBB Menurut SKP di Kecamatan Payakumbuh Utara 2011 . . . . .	28
II.14	Target dan Realisasi Penerimaan PBB Menurut Kelurahan di Kecamatan Payakumbuh Utara 2011 . . . . .	29
II.15	Banyaknya Pembuatan Sertifikat Tanah Menurut Jenisnya di Kecamatan Payakumbuh Utara 2011 . . . . .	31
II.16	Banyaknya Pendaftaran Peralihan Hak, Hak Tanggungan dan Penghapusan Hak Tanggungan di Kecamatan Payakumbuh Utara 2011 . . . . .	32
II.17	Banyaknya Pengurusan Pendaftaran Hak Atas Tanah yang Dikelola oleh BPN di Kecamatan Payakumbuh Utara 2011 . . .	33
II.18	Jumlah Anggota Pertahanan Sipil dan Pos Kamling di Kecamatan Payakumbuh Utara 2011 . . . . .	34
II.19	Nama Lurah Menurut Kelurahan di Kecamatan Payakumbuh Utara 2011 . . . . .	35
II.20	Jumlah PNS di Kantor Kecamatan Payakumbuh Utara Menurut Golongan /Ruang Gaji 2011 . . . . .	37
II.21	Jumlah PNS di Kantor Kecamatan Payakumbuh Utara Menurut Pendidikan yang Ditamatkan 2011 . . . . .	38
II.22	Jumlah PNS di Kelurahan se-Kecamatan Payakumbuh Utara Menurut Golongan/Ruang Gaji 2011 . . . . .	39
II.23	Jumlah PNS Kelurahan se-Kecamatan Payakumbuh Utara Menurut Golongan/Ruang Gaji 2011 . . . . .	41
II.24	Jumlah PNS di Kelurahan se-Kecamatan Payakumbuh Utara Menurut	



	Jenis Kelamin 2011 .....	42
II.25	Jumlah PNS Kelurahan se-Kecamatan Payakumbuh Utara Menurut Jenis Kelamin 2011 .....	44
II.26	Jumlah PNS di Kelurahan se-Kecamatan Payakumbuh Utara Menurut Pendidikan yang Ditamatkan 2011 .....	45
II.27	Jumlah PNS Kelurahan se-Kecamatan Payakumbuh Utara Menurut Tingkat Pendidikan yang Ditamatkan 2011 .....	47
II.28	Jumlah PNS di Kelurahan se-Kecamatan Payakumbuh Utara Menurut Jabatan Struktural 2011 .....	48
II.29	Jumlah PNS Kelurahan se-Kecamatan Payakumbuh Utara Menurut Jabatan Struktural 2011 .....	50
II.30	Alamat Kantor/Dinas Jawatan Tingkat Kecamatan di Kecamatan Payakumbuh Utara 2011 .....	51
II.31	Alamat Kantor/Dinas Jawatan/ lembaga keuangan di Kecamatan Payakumbuh Utara 2011 .....	52

### **III. PENDUDUK**

III.1	Jumlah Penduduk dan Rumahtangga di Kecamatan Payakumbuh Utara 2006 -2011. ....	57
III.2	Jumlah Penduduk Menurut Jenis Kelamin dan Sex Ratio per Kelurahan di Kecamatan Payakumbuh Utara 2011 .....	58
III.3	Jumlah Rumahtangga dan Penduduk Menurut Kelurahan di Kecamatan Payakumbuh Utara 2011 .....	60
III.4	Jumlah Kelahiran Penduduk Menurut Jenis Kelamin per Kelurahan di Kecamatan Payakumbuh Utara 2011 .....	62
III.5	Jumlah Kematian Penduduk Menurut Jenis Kelamin per Kelurahan di Kecamatan Payakumbuh Utara 2011 .....	64
III.6	Jumlah Pendatang Menurut Jenis Kelamin per Kelurahan di Kecamatan Payakumbuh Utara 2011 .....	66
III.7	Jumlah Penduduk yang Pindah Menurut Jenis Kelamin per Kelurahan di Kecamatan Payakumbuh Utara 2011 .....	68
III.8	Kepadatan Penduduk Menurut Kelurahan di Kecamatan Payakumbuh Utara 2011 .....	70

III.9	Perkiraan Penduduk Umur 7 – 12 Tahun Menurut Jenis Kelamin di Kecamatan Payakumbuh Utara 2011 . . . . .	72
-------	---	----

## IV SOSIAL

IV.1	Banyaknya Sekolah Menurut Tingkat Pendidikan di Kecamatan Payakumbuh Utara 2010 - 2011. . . . .	76
IV.2	Banyaknya Sekolah, Ruang Kelas, Murid dan Guru Taman Kanak-kanak di Kecamatan Payakumbuh Utara 2010 - 2011 . .	77
IV.3	Banyaknya Sekolah, Ruang Kelas, Murid dan Guru SD Negeri dan Sederajat di Kecamatan Payakumbuh Utara 2010 - 2011 . .	78
IV.4	Banyaknya Sekolah, Ruang Kelas, Murid dan Guru SD Swasta dan Sederajat di Kecamatan Payakumbuh Utara 2010 -2011. . .	79
IV.5	Banyaknya Sekolah, Ruang Kelas, Murid dan Guru SLTP Negeri dan Sederajat di Kecamatan Payakumbuh Utara 2010 – 2011. . . . .	80
IV.6	Banyaknya Sekolah, Ruang Kelas, Murid dan Guru SLTP Swasta dan Sederajat di Kecamatan Payakumbuh Utara 2010 – 2011. . . . .	81
IV.7	Banyaknya Sekolah, Ruang Kelas, Murid dan Guru SLTA Negeri dan Sederajat di Kecamatan Payakumbuh Utara2010 - 2011. . . . .	82
IV.8	Banyaknya Sekolah, Ruang, Murid dan Guru SLTA Swasta dan Sederajat di Kec. Payakumbuh Utara 2010 – 2011 . . . . .	83
IV.9	Banyaknya Perguruan Tinggi, Ruang Kelas, Mahasiswa dan Dosen di Kecamatan Payakumbuh Utara 2010 - 2011 . . . . .	84
IV.10	Jumlah Murid yang Lulus EBTA Tingkat Sekolah Dasar di Kecamatan Payakumbuh Utara 2010 - 2011. . . . .	85
IV.11	Jumlah Murid yang Lulus EBTA Tingkat Sekolah Lanjutan Tk Pertama di Kec. Payakumbuh Utara 2010 – 2011 . . . . .	86
IV.12	Jumlah Murid yang Lulus EBTA Tingkat Sekolah Lanjutan Tingkat Atas di Kecamatan Payakumbuh Utara 2010 - 2011. . .	87
xi		
IV.13	Banyaknya Guru Agama Negeri dan Honorer Menurut Tingkat Pendidikan di Kecamatan Payakumbuh Utara 2010 - 2011. . . .	88
IV.14	Jumlah Sekolah, Guru dan Murid pada TPSA di Kecamatan Payakumbuh Utara 2010 - 2011. . . . .	89
IV.15	Jumlah Sekolah, Guru dan Murid pada TPA di Kecamatan	

	Payakumbuh Utara 2010 - 2011 .....	90
IV.16	Banyaknya Tempat Ibadah di Kecamatan Payakumbuh Utara 2010 - 2011.....	91
IV.17	Keadaan Mesjid, Mushalla dan Surau/Langgar di Kecamatan Payakumbuh Utara 2010 -2011 .....	92
IV.18	Banyaknya Nikah, Talak, Cerai dan Rujuk per Bulan di Kecamatan Payakumbuh Utara 2011 .....	94
IV.19	Banyaknya Wali Nikah Menurut Jenisnya per Bulan di Kecamatan Payakumbuh Utara 2011 .....	95
IV.20	Banyaknya Jemaah Haji yang Diberangkatkan ke Tanah Suci Menurut Jenis Kelamin di Kecamatan Payakumbuh Utara 2011 .....	96
IV.21	Banyaknya Jemaah Haji yang Diberangkatkan ke Tanah Suci Menurut Tingkat Pendidikan di Kecamatan Payakumbuh Utara 2011 .....	97
IV.22	Banyaknya Jemaah Haji yang Diberangkatkan ke Tanah Suci Menurut Jenis Pekerjaan di Kecamatan Payakumbuh Utara 2011.....	98
IV.23	Banyaknya Jemaah Haji yang Diberangkatkan ke Tanah Suci Menurut Kelompok Umur di Kecamatan Payakumbuh Utara 2011 ..	99
IV.24	Biaya Pemberangkatan Ibadah Haji (BPIH) di Kota Payakumbuh 2011 .....	100
IV.25	Banyaknya Tempat Pelayanan Kesehatan di Kecamatan Payakumbuh Utara 2011 .....	101
IV.26	Distribusi Tenaga Medis, Paramedis, Non Medis Menurut Puskesmas dan Puskesmas Pembantu di Kecamatan Payakumbuh Utara 2011 ..	102
IV.27	Jumlah Imunisasi Bayi, Catin, Ibu Hamil dan Murid SD Menurut Puskesmas di Kecamatan Payakumbuh Utara 2011...	104
IV.28	Jumlah Apotik, Toko Obat Berizin, Optikal, Tukang Gigi dan Klinik Bersalin di Kecamatan Payakumbuh Utara 2011 .....	105
IV.29	Banyaknya Peserta Askes pada Puskesmas di Kecamatan Payakumbuh Utara 2011 .....	106
IV.30	Jumlah Peserta KB Menurut Jalur Pelayanan di Kecamatan Payakumbuh Utara 2011 .....	107
IV.31	Jumlah Pencapaian Akseptor KB Baru Dirinci per-mix Kontrasepsi di Kecamatan Payakumbuh Utara 2011 .....	108
IV.32	Jumlah Peserta KB Menurut Jalur Pelayanan Aktif A (Pemerintah) Dirinci per-mix Kontrasepsi di Kecamatan Payakumbuh Utara 2011 .....	109
IV.33	Jumlah Peserta KB Menurut Jalur Pelayanan Aktif B (Swasta) Dirinci per-mix Kontrasepsi di Kecamatan Payakumbuh Utara 2011 .....	110
IV.34	Jumlah Keluarga Sejahtera Menurut Tahapannya di Kecamatan	

	Payakumbuh Utara 2011 .....	111
IV.35	Jumlah Petugas Sosial Masyarakat (PSM) yang Telah Dididik Menurut Jenis Kelamin di Kecamatan Payakumbuh Utara 2011.....	112
IV.36	Jumlah KK Miskin, Jiwa dan KK Miskin yang Mendapat Bantuan Rumah Dirinci Menurut Kelurahan di Kecamatan Payakumbuh Utara 2011 .....	113
IV.37	Jumlah KK yang Mendapat Beras Raskin per Bulan Dirinci Menurut Kelurahan di Kecamatan Payakumbuh Utara 2011 ..	115
IV.38	Jumlah Sekolah yang Mendapat Bantuan Dana PMT-AS di Kecamatan Payakumbuh Utara 2011 .....	117
IV.39	Jumlah KK yang Menerima Jamkesmas menurut Kelurahan di Kecamatan Payakumbuh Utara.....	118
IV.40	Jumlah Kelurahan yang Menerima Dana PNPM-P2KP menurut Deskripsi/ bidang di Kec Payakumbuh Utara.....	120
IV.41	Jumlah Kelurahan yang Menerima Dana PNPM-P2KP menurut Tahapan di Kec Payakumbuh Utara.....	122

## **V PERTANIAN**

V.1	Luas Tanam, Panen dan Produksi Padi dan Palawija di Kecamatan Payakumbuh Utara 2011 .....	127
V.2	Luas Sawah Menurut Jenis Irigasi di Kecamatan Payakumbuh Utara 2011 .....	128
V.3	Panjang Saluran Irigasi Menurut Jenisnya di Kecamatan Payakumbuh Utara 2011 .....	129
V.4	Panjang Saluran Irigasi dari Batang Lampasi Menurut Jenisnya di Kecamatan Payakumbuh Utara 2011 .....	130
V.5	Panjang Saluran Irigasi dari Batang Talawi Menurut Jenisnya di Kecamatan Payakumbuh Utara 2011 .....	131
V.6	Panjang Saluran Irigasi dari Batang Agam Menurut Jenisnya di Kecamatan Payakumbuh Utara 2011 .....	132
V.7	Panjang Saluran Irigasi Menurut Jenis dan kondisinya di Kecamatan Payakumbuh Utara 2011 .....	133
V.8	Luas Tanam, Panen dan Produksi Sayuran di Kecamatan Payakumbuh Utara 2011 .....	134
V.9	Luas Tanam, Panen dan Produksi Buah-buahan di Kecamatan Payakumbuh Utara 2011 .....	135

V.10	Luas Tanam, Panen dan Produksi Tanaman Perkebunan di Kecamatan Payakumbuh Utara 2011 .....	137
V.11	Jumlah Populasi Ternak Besar Dirinci Menurut Jenisnya di Kecamatan Payakumbuh Utara 2011 .....	138
V.12	Populasi Ternak Unggas Dirinci Menurut Jenisnya di Kecamatan Payakumbuh Utara 2011 .....	139
V.13	Luas dan Produksi Benih Ikan Menurut Sarana/Tempat di Kecamatan Payakumbuh Utara 2011 .....	140
V.14	Luas dan Produksi Peternakan Ikan Rakyat dan Penangkapan Ikan di Perairan di Kecamatan Payakumbuh Utara 2011 .....	141
V.15	Jumlah Rumah tangga Petani/Petani Nelayan di Kecamatan Payakumbuh Utara 2011 .....	142
V.16	Jumlah Kelompok Tani di Bawah Binaan BIPP di Kecamatan Payakumbuh Utara 2011 .....	143

## **PERHUBUNGAN**

<b>VI</b>		xiv
VI.1	Jumlah Jembatan Menurut Jenis dan Panjangnya di Kecamatan Payakumbuh Utara 2011 .....	147
VI.2	Jumlah Kelurahan Menurut Alat Angkutan Umum yang Utama di Kecamatan Payakumbuh Utara 2011 .....	148
VI.3	Banyaknya Rambu-rambu Lalu Lintas, Traffic Light, Zebra Cross dan Marka Jalan di Kecamatan Payakumbuh Utara 2011	149

## **VII PERDAGANGAN DAN KOPERASI**

VII.1	Jumlah Pasar Menurut Jenisnya di Kecamatan Payakumbuh Utara 2011 .....	153
VII.2	Perkembangan Jumlah Hotel dan Tenaga Kerja di Kecamatan Payakumbuh Utara 2011 .....	154
VII.3	Jumlah KUD Menurut Klasifikasinya di Kecamatan Payakumbuh Utara 2011 .....	155
VII.4	Banyaknya Koperasi Unit Desa dan Koperasi di Kecamatan Payakumbuh Utara 2011 .....	156
VII.5	Jumlah Pelanggan PDAM Menurut Jenis Tarif di Kecamatan Payakumbuh Utara 2011 .....	157

## DAFTAR GRAFIK

	Halaman /
Grafik 1 Persentase Penggunaan Lahan Menurut Jenisnya di Kecamatan Payakumbuh Utara 2011 .....	3
Grafik 2 Jumlah PNS di Kantor Kecamatan Payakumbuh Utara Menurut Golongan/Ruang Gaji 2011 .....	12
Grafik 3 Perkembangan Jumlah Penduduk Menurut Jenis Kelamin di Kecamatan Payakumbuh Utara 2011 .....	56
Grafik 4 Persentase Pendidikan Jemaah Haji yang Diberangkatkan ke Tanah Suci di Kecamatan Payakumbuh Utara 2011 .....	75
Grafik 5 Jumlah Populasi Ternak Besar Dirinci Menurut Jenisnya di Kecamatan Payakumbuh Utara 2011 .....	126
Grafik 6 Perkembangan Jumlah Rambu-rambu Lalu Lintas Traffic Light, Zebra Cross Marka Jalan di Kecamatan Payakumbuh Utara 2011 .....	146
Grafik 7 Perkembangan Jumlah Hotel dan Tenaga Kerja di Kecamatan Payakumbuh Utara 2011 .....	152
..	

## **BAB I**

### **GEOGRAFIS**

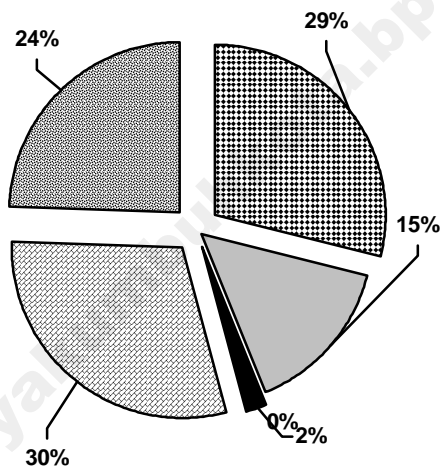
Kecamatan Payakumbuh Utara adalah salah satu kecamatan yang ada di Kota Payakumbuh mempunyai luas lebih kurang 1.452,88 Ha<sup>2</sup>. Secara administrasi, berbatasan dengan Kecamatan Harau Kabupaten Lima Puluh Kota dan Kecamatan Lamposi Tigo Nagori. Dalam Kota Payakumbuh berbatasan dengan Kecamatan Payakumbuh Timur dan Kecamatan Payakumbuh Barat.

Kecamatan Payakumbuh Utara memiliki 25 kelurahan. Kelurahan Talawi merupakan kelurahan yang terluas dengan luas  $\pm 157,91$  Ha<sup>2</sup> sedangkan Kelurahan Balai Gurun merupakan kelurahan terkecil dengan luas  $\pm 7,47$  Ha<sup>2</sup>.

Keadaan topografi Payakumbuh Utara mendatar dengan ketinggian  $\pm 513$  meter di atas permukaan laut. Terdapat 4 Sungai di Payakumbuh Utara dengan lebar antara 5 m hingga 20 m. Suhu udara rata-rata 26<sup>0</sup>C dengan kelembaban udara 45 % sampai dengan 50 %. Pada 2011 Curah hujan yang paling tinggi terjadi pada bulan Desember, yang terjadi selama 13 hari

Pada penggunaan lahan tertinggi yaitu tanah untuk bangunan sebesar 34,86 % sedangkan yang terendah kolam/tebat sebesar 2,30 %.

**Grafik 1**  
**Persentase Penggunaan Lahan Menurut Jenisnya**  
**Di Kecamatan Payakumbuh Utara**  
**2011**



- ▣ Sawah
- ▣ Kebun/Tegal
- ▣ Kolam/Tebat
- ▣ Hutan (Belukar pinus & akasia)
- ▣ Tanah untuk bangunan & pekarangan
- ▣ Lainnya



**Tabel I.1**  
**Letak Geografis Kecamatan Payakumbuh Utara**

Uraian	Keterangan
(1)	(2)
1. Letak Geografis	: 100°20' - 100°40'BT 0°8' - 0°15'LS
2. Luas Daerah	: 14,52 Km <sup>2</sup>
3. Ketinggian Dari Permukaan Laut	: 513 meter diatas permukaan laut
4. Iklim	: 26 <sup>0</sup> C - 27 <sup>0</sup> C
5. Kelembaban	: 45 % - 50 %
6. Batas Daerah	
Sebelah Utara	: Kec. Harau dan Kec. Payakumbuh 50 kota
Sebelah Selatan	: Dengan Kec. Payakumbuh Barat
Sebelah Barat	: Kec. Lamposi Tigo Nagori
Sebelah Timur	: Dengan Kec. Payakumbuh Timur
7. Jarak dari kantor kecamatan ke :	
a. Ibukota Sumatera Barat (Padang)	: 129 Km
b. Ibukota Prop. Riau (Pekan Baru)	: 180 Km
c. Kota Bukittinggi	: 37 Km
d. Kab. Tanah Datar (Batu Sangkar)	: 35 Km

Sumber Data : Kantor Camat

**Tabel I.2**  
**Jumlah Curah Hujan dan Hari Hujan**  
**di Kecamatan Payakumbuh Utara**  
**2011**

Bulan	Curah Hujan (mm)	Hari Hujan
(1)	(2)	(3)
1. Januari	146,00	9,00
2. Pebruari	162,00	9,00
3. Maret	135,00	9,00
4. April	278,00	11,00
5. Mei	260,00	13,00
6. Juni	59,00	5,00
7. Juli	17,00	4,00
8. Agustus	109,00	6,00
9. September	264,00	13,00
10. Oktober	233,00	12,00
11. Nopember	332,00	16,00
12. Desember	439,00	13,00

Sumber Data : Dinas Pertanian

**Tabel I.3**  
**Nama Sungai, Panjang dan Kelurahan**  
**Yang dilalui Kec. Payakumbuh Utara**

Nama Sunagai	Panjang(km)	Lebar (m)
Kelurahan		
(1)	2	3
<b>1. Batang Agam</b>	14,60	20,00
Labuh Baru		
Pasir		
Taruko		
<b>2. Batang Lampasi</b>	11,60	15,00
Payonibuang		
Talawi		
Balai Betung		
Tj. Anau		
<b>3. Batang Pulau</b>	11,40	5,00
Payonibung dan Payolinyam		
<b>4. Batang Sinama</b>	4,50	15,00
Talawi dan Balai Batung		

Sumber Data : Kantor Camat

**Tabel I.4**  
**Persentase Penggunaan Lahan Menurut Jenisnya**  
**di Kecamatan Payakumbuh Utara**

Jenis Lahan	Persentase
(1)	(2)
1 . Sawah	28,57
2 . Kebun/Tegal	17,75
3 . Kolam/Tebat	2,30
4 . Hutan (belukar pinus dan akasia)	0,00
5 . Tanah untuk bangunan dan pekarangan	34,86
6 . Lainnya	16,52
<b>Jumlah</b>	<b>100,00</b>

Sumber Data : Kantor Camat

**Tabel I.5**  
**Luas dan Jarak Kelurahan ke Ibu Kecamatan**  
**di Kecamatan Payakumbuh Utara**  
**2011**

Kelurahan	Luas (Ha <sup>2</sup> )	Jarak ke Ibu Kecamatan (Km)
(1)	(2)	(3)
4 . Padang Kaduduk	85,86	0,20
5 . N a p a r	11,62	1,00
6 . T a r o k	75,41	0,25
7 . Balai Baru	11,20	1,00
8 . Bunian	22,77	1,25
9 . Koto Baru BJ	27,62	0,75
10 . Labuh Baru	30,24	1,25
11 . Kubu Gadang	69,91	2,75
12 . Balai Kaliki	10,45	1,50
13 . Balai Gadang	34,34	1,30
14 . Balai Cacang	23,74	1,65
15 . M u a r o	38,08	2,00
16 . Balai Gurun	7,47	1,25
17 . Balai Jariang	25,76	5,00
18 . Cubadak Air	70,18	0,50
Sub Jumlah	544,65	

Sumber Data : Kantor Camat

**Lanjutan Tabel I.5**

Kelurahan	Luas (Ha <sup>2</sup> )	Jarak ke Ibu Kecamatan (Km)
(1)	(2)	(3)
19 . Kaning Bukit	44,05	1,00
20 . P a s i r	32,48	1,50
21 . Taruko	90,71	3,50
22 . Payolinyam	120,20	2,00
23 . Nan Kodok	19,78	1,50
24 . Tambago	138,12	1,25
25 . Payonibung	95,19	1,75
26 . Talawi	157,91	2,50
27 . Balai Batung	109,00	3,00
28 . Payonibung	95,19	1,75
<b>Jumlah</b>	<b>1.447,28</b>	

Sumber Data : Kantor Camat

## **BAB II.**

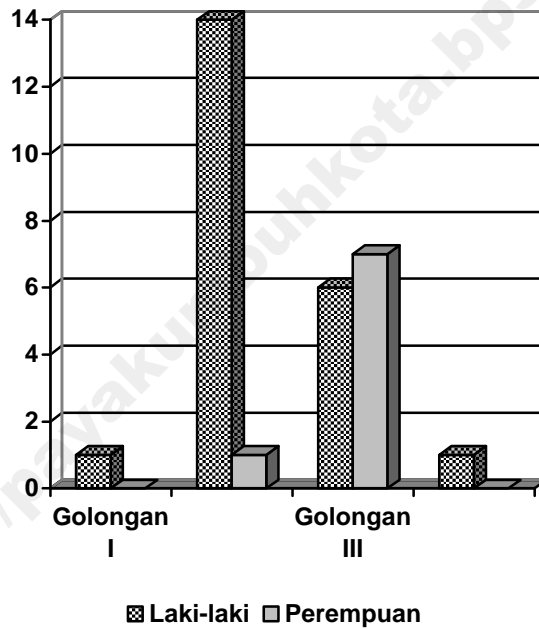
### **PEMERINTAHAN**

Pada tahun 2009 terjadi pemekaran kecamatan dalam Kota Payakumbuh terdiri dari 5 kecamatan yaitu Kecamatan Payakumbuh Barat, Payakumbuh Timur, Payakumbuh Utara, Payakumbuh Selatan dan Kecamatan Lamposi Tigo Nagori berdasarkan Perda No. 13 tahun 2008.

Kecamatan Payakumbuh Utara terdapat 25 kelurahan, Jumlah RT dan RW Pada tahun 2011 tercatat sebanyak 119 dan 56. Berdasarkan statusnya dari 25 kelurahan di Kecamatan Payakumbuh Utara 14 kelurahan berstatus kota dan 11 kelurahan berstatus desa.

Komposisi Pegawai Negeri Sipil (PNS) di lingkungan Kecamatan Payakumbuh Utara berjumlah 118 orang yang terdiri dari 26 orang yang berada dikantor Kecamatan dan 92 orang yang berda di kelurahan. Dikantor kecamatan Komposisi PNS menurut golongan terdiri dari golongan I 1 orang, 11 orang golongan II, 13 orang golongan III dan 1 orang golongan IV . Sedangkan komposisi PNS menurut tingkat pendidikannya : 3 orang SD, 1 orang SMP, 7 orang SLA dan 15 Orang dari Perguruan tinggi .

**Grafik 2**  
**Jumlah PNS di Kantor Kecamatan Payakumbuh Utara**  
**Menurut Golongan/Ruang Gaji**  
**2011**





**Tabel II.1**  
**Jumlah Pembagian Wilayah Administrasi dan Luas Daerah**  
**di Kecamatan Payakumbuh Utara**  
**2011**

Uraian	Jumlah
(1)	(2)
1 . Nagari	1
2 . Kelurahan	25
3 . Rukun Warga	56
4 . Rukun Tetangga	119
5 . Luas Kecamatan (Km <sup>2</sup> )	14,52

Sumber Data : Kantor Camat

**Tabel II.2**  
**Nama Kelurahan, Asal Nagari, Luas dan Kode Pos**  
**di Kecamatan Payakumbuh Utara**  
**2011**

	Kelurahan	Asal Nagari	Luas (Ha <sup>2</sup> )	Kode Pos
	(1)	(2)	(3)	(4)
4 .	Padang Kaduduk	Koto Nan Gadang	85,86	26218
5 .	N a p a r	Koto Nan Gadang	11,62	26218
6 .	T a r o k	Koto Nan Gadang	75,41	26216
7 .	Balai Baru	Koto Nan Gadang	11,20	26212
8 .	Bunian	Koto Nan Gadang	22,77	26211
9 .	Koto Baru Bj	Koto Nan Gadang	27,62	26211
# .	Labuh Baru	Koto Nan Gadang	30,24	26213
# .	Kubu Gadang	Koto Nan Gadang	69,91	26213
# .	Balai Kaliki	Koto Nan Gadang	10,45	26213
# .	Balai Gadang	Koto Nan Gadang	34,34	26213
# .	Balai Cacang	Koto Nan Gadang	23,74	26214
# .	Muaro	Koto Nan Gadang	38,08	26215
# .	Balai Gurun	Koto Nan Gadang	7,47	26212
# .	Balai Jariang	Koto Nan Gadang	25,76	26214
# .	Cubadak Air	Koto Nan Gadang	70,18	26217
	<b>Sub Jumlah</b>		<b>544,65</b>	

Sumber Data : Kantor Camat

**Lanjutan Tabel II.2**

Kelurahan	Asal Nagari	Luas (Ha <sup>2</sup> )	Kode Pos
(1)	(2)	(3)	(4)
19 . Kaning Bukik	Koto Nan Gadang	44,05	26215
20 . Pasir	Koto Nan Gadang	32,48	26215
21 . Taruko	koto Nan Gadang	90,71	26218
22 . Payolinyam	Koto Nan Gadang	120,20	26217
23 . Nan Kodok	Koto Nan Gadang	19,78	26215
24 . Tambago	Koto Nan Gadang	138,12	26217
25 . Payonibung	Koto Nan Gadang	95,19	26217
26 . Talawi	Koto Nan Gadang	157,91	26217
27 . Balai Batung	Koto Nan Gadang	109,00	26216
28 . Tanjung Anau	Koto Nan Gadang	100,79	26216
Jumlah		1.452,88	

Sumber Data : Kantor Camat

**Tabel II.3**  
**Jumlah RT dan RW Dirinci Menurut Kelurahan**  
**di Kecamatan Payakumbuh Utara**  
**2011**

Kelurahan	Rukun Tetangga (RT)	Rukun Warga (RW)
(1)	(2)	(3)
4 . Padang Kaduduk	5	2
5 . N a p a r	8	4
6 . T a r o k	7	3
7 . Balai Baru	4	2
8 . Bunian	4	2
9 . Koto Baru Bj	10	4
# . Labuh Baru	4	2
# . Kubu Gadang	5	2
# . Balai Kaliki	4	2
# . Balai Gadang	4	2
# . Balai Cacang	4	2
# . Muaro	5	2
# . Balai Gurun	4	2
# . Balai Jariang	4	2
# . Cubadak Air	4	2
Sub Jumlah	76	35

Sumber Data : Kantor Camat

**Lanjutan Tabel II.3**

Kelurahan	Rukun Tetangga (RT)	Rukun Warga (RW)
(1)	(2)	(3)
19 . Kaning Bukik	4	2
20 . Pasir	4	2
21 . Taruko	4	2
22 . Payolinyam	4	2
23 . Nan Kodok	6	3
24 . Tambago	4	2
25 . Payonibung	4	2
26 . Talawi	4	2
27 . Balai Batung	4	2
28 . Tanjung Anau	5	2
<b>Jumlah</b>	<b>119</b>	<b>56</b>

Sumber Data : Kantor Camat

**Tabel II.4**  
**Klasifikasi Kelurahan dan Kategori LKMD**  
**di Kecamatan Payakumbuh Utara**  
**2011**

Uraian	2011
(1)	(2)
1 . Kelurahan Swadaya	--
2 . Kelurahan Swakarsa	--
3 . Kelurahan Swasembada	25
4 . LKMD Kategori I	--
5 . LKMD Kategori II	25
6 . LKMD Kategori III	--

Sumber Data : Kantor Camat

**Tabel II.5**  
**Status Daerah (Kota/Desa) Menurut Kelurahan**  
**di Kecamatan Payakumbuh Utara**  
**2011**

Kelurahan	Status Daerah	
	Kota	Desa
(1)	(2)	(3)
4 . Padang Kaduduk	--	V
5 . N a p a r	V	--
6 . T a r o k	V	--
7 . Balai Baru	V	--
8 . Bunian	V	--
9 . Koto Baru Bj	V	--
# . Labuh Baru	V	--
# . Kubu Gadang	--	V
# . Balai Kaliki	V	--
# . Balai Gadang	V	--
# . Balai Cacang	V	--
# . Muaro	V	--
# . Balai Gurun	V	--
# . Balai Jariang	--	V
# . Cubadak Air	--	V
<b>Sub Jumlah</b>	<b>11</b>	<b>4</b>

Sumber Data : Hasil SP 2010

**Lanjutan Tabel II.5**

Kelurahan	Status Daerah	
	Kota	Desa
(1)	(2)	(3)
19 . Kaning Bukik	V	--
20 . Pasir	V	--
21 . Taruko	--	V
22 . Payolinyam	--	V
23 . Nan Kodok	V	--
24 . Tambago	--	V
25 . Payonibung	--	V
26 . Talawi	--	V
27 . Balai Batung	--	V
28 . Tanjung Anau	--	V
<b>Jumlah</b>	<b>14</b>	<b>11</b>

Sumber Data : Hasil SP 2010



**Tabel II.6**  
**Jumlah PPS dan TPS pada Pemilu Legislatif dan Pilpres**  
**di Kecamatan Payakumbuh Utara**  
**Pada Pemilu Tahun 2009**

Banyaknya	Tahap Pemilihan	
	Legislatif	Pilpres Tahap I
(1)	(2)	(3)
1 . PPS	28	28
2 . TPS	53	69
<b>Jumlah</b>	<b>81</b>	<b>97</b>

Sumber : Komisi Pemilihan Umum Kota Payakumbuh

**Tabel II.7**  
**Jumlah Pemilih pada Pemilu Legislatif dan Pilpres 2009 dan Pilgub 2010**  
**di Kecamatan Payakumbuh Utara**  
**Pada Pemilu Tahun 2009**

Tahap Pemilihan	Jumlah (Orang)
(1)	(2)
1 . Legislatif	25.353
2 . Pemilihan Presiden	25.807
2 . Pil Gub	19.948

**Tabel II.8**  
**Hasil Pemilu Legislatif Menurut Partai**  
**di Kecamatan Payakumbuh Utara**  
**Pada Pemilu Tahun 2009**

Nama Partai		Jumlah Suara
(1)		(2)
1 .	PAN	4.187
2 .	Golkar	2.545
3 .	Partai Demokrat	1.661
4 .	PBB	1.466
5 .	PPP	1.460
6 .	Lainnya	5.706
Jumlah		17.025

Sumber : Komisi Pemilihan Umum Kota Payakumbuh

**Tabel II.9**  
**Jumlah Suara Hasil Pemilu Pilpres**  
**di Kecamatan Payakumbuh Utara**  
**Pada Pemilu Tahun 2009**

Nama Pasangan Calon Presiden dan Wakil Presiden	Jumlah Suara
(1)	(2)
1 . Hj. Megawati Soekarno Putri - P r a b o w o	1.134
2 . Drs. H. Muhammad Jusuf Kalla W I r a n t o	3.867
3 . H. Susilo Bambang Yudhoyono - Prof. Boediono	20.001
Jumlah / Total	25.002

Sumber : Komisi Pemilihan Umum Kota Payakumbuh

**Tabel II.10**  
**Jumlah Suara Hasil Pemilu Pilpres**  
**di Kecamatan Payakumbuh Utara**  
**Pada Pemilu Tahun 2009**

Nama Pasangan Calon Presiden dan Wakil Presiden		Jumlah Suara
(1)		(2)
1 .	Hj. Megawati Soekarno Putri - Prabowo	1.134
2 .	H. Susilo Bambang Yudhoyono - Boediono	20.001
3 .	Drs. H. Muhammad Jusuf Kalla Wiranto	3.867
Jumlah		25.002

Sumber : Komisi Pemilihan Umum Kota Payakumbuh

**Tabel II.11**  
**Jumlah Suara Hasil Pemilihan Kepala Daerah Propinsi Sumatera Barat**  
**di Kecamatan Payakumbuh Utara**  
**Pada Pilkada Tahun 2010**

Nama Calon Gubernur dan Wakil Gubernur	Jumlah Suara
(1)	(2)
1 . Prof.DR.H Ediwarman SH M Huk.Dt Pangulu basa dan Drs Husni Hadi, SH	154
2 . Prof DR.H. Marlis Rahman MSC Drs. H. Aristo Munandar	1.423
3 . Prof DR.H . Irwan Prayitno P.Si Msc Dt Rajo Bandaro Basa - Drs . H. Muslim Kasim AK, MM , Dt Sinaro Basa	3.052
4 . Drs. H. Endang Irzal,Akt,MBA Drs. H. Asul Syukur MM	5.138
5 . Drs. H . Fauzi Bahar M.Si dan Drs.H. Yohanes Dahlan, M.Si	1.029
Jumlah	10.796

Sumber : Komisi Pemilihan Umum Kota Payakumbuh

**Tabel II.12**  
**Banyaknya Izin Mendirikan Bangunan (IMB) yang Diterbitkan Dinas Tata Kota**  
**untuk Kecamatan Payakumbuh Utara**  
**2010 - 2011**

Jenis IMB	Jumlah (Unit)	
	2010	2011
(1)	(2)	(3)
1 . Rumah Papan	14	14
2 . Semi Permanen	6	6
3 . Permanen	116	116
4 . Advice Planning	103	103
5 . IMB Ditolak	3	3
<b>Jumlah</b>	<b>242</b>	<b>242</b>

Sumber Data : Kantor Camat

**Tabel II.13**  
**Target dan Realisasi Penerimaan PBB Menurut SKP**  
**di Kecamatan Payakumbuh Utara**  
**2010 – 2011**

Uraian	Tahun	
	2010	2011
(1)	(2)	(3)
1 . Target (Rp.000)	476.098	446.847
2 . Realisasi (Rp.000)	370.071	350.630
3 . Persentase (%)	77,7	78,46

Sumber Data : DPPKA Kota Payakumbuh



**Tabel II.14**  
**Target dan Realisasi Penerimaan PBB Menurut Kelurahan**  
**di Kecamatan Payakumbuh Utara**  
**2011**

Kelurahan	Jumlah (Rp.000)			
	Pokok 2011	Target	Realisasi	%
(1)	(2)	(3)	(4)	(5)
4 . Padang Kaduduk	19.097	21.483	8.137	37,9
5 . N a p a r	37.286	40.348	21.021	52,1
6 . T a r o k	35.131	36.482	31.561	86,5
7 . Balai Baru	12.372	12.514	10.154	81,1
8 . Bunian	21.514	22.449	21.043	93,7
9 . Koto Baru Bj	46.143	45.566	46.030	101,0
# . Labuh Baru	43.855	60.825	33.193	54,6
# . Kubu Gadang	42.623	45.019	52.787	117,3
# . Balai Kaliki	3.156	2.878	3.156	109,7
# . Balai Gadang	9.891	9.577	8.089	84,5
# . Balai Cacang	7.444	8.838	4.149	46,9
# . Muaro	6.328	7.632	7.479	98,0
# . Balai Gurun	6.987	6.949	6.987	100,5
# . Balai Jariang	9.093	11.386	6.453	56,7
# . Cubadak Air	13.767	14.396	12.988	90,2
<b>Sub Jumlah</b>	<b>314.687</b>	<b>346.342</b>	<b>273.227</b>	<b>78,9</b>
Sumber Data	Kantor Camat			

**Lanjutan Tabel II.14**

Kelurahan	Jumlah (Rp.000)			
	Pokok 2011	Target	Realisasi	%
(1)	(2)	(3)	(4)	(5)
19 . Kaning Bukik	13.658	15.954	12.327	77,3
20 . Pasir	4.401	5.541	4.352	78,5
21 . Taruko	9.840	18.609	4.644	25,0
22 . Payolinyam	16.314	19.633	8.933	45,5
23 . Nan Kodok	30.426	31.025	26.296	84,8
24 . Tambago	15.390	19.017	5.854	30,8
25 . Payonibung	8.979	9.751	6.920	71,0
26 . Talawi	13.583	14.708	11.681	79,4
27 . Balai Batung	7.913	8.334	5.008	60,1
28 . Tanjung Anau	11.656	12.460	11.386	91,4
<b>Jumlah</b>	<b>446.847</b>	<b>501.374</b>	<b>370.628</b>	<b>73,9</b>
Sumber Data	Kantor Camat			

**Tabel II.15**  
**Banyaknya Pembuatan Sertifikat Tanah Menurut Jenisnya**  
**di Kecamatan Payakumbuh Utara**  
**2010 – 2011**

Jenis Sertifikat	Tahun	
	2010	2011
(1)	(2)	(3)
1 . Hak Milik	...	...
2 . Hak Guna Bangunan	...	...
3 . Hak Pakai	...	...
4 . Hak Pengelolaan	...	...
Jumlah	0	0

Sumber Data : BPN Kota Payakumbuh

**Tabel II.16**  
**Banyaknya Pendaftaran Peralihan Hak, Hak Tanggungan dan**  
**Penghapusan Hak Tanggungan di Kecamatan Payakumbuh Utara**  
**2011**

Jenia Peralihan	Hak Milik	Hak Guna Bangunan	Hak Pakai	Hak Pengelolaan
(1)	(2)	(3)	(4)	(5)
1 . Peralihan Hak	-	-	--	--
2 . Hak Tanggungan	-	-	--	--
3 . Penghapusan Hak Tanggungan	-	--	--	--
Jumlah	0	0	--	--

Sumber Data : BPN Kota Payakumbuh

**Tabel II.17**  
**Banyaknya Pengurusan Pendaftaran Hak Atas Tanah yang Dikelola oleh BPN**  
**di Kecamatan Payakumbuh Utara**  
**2010 – 2011**

Jenis Pengurusan Sertifikat	Tahun	
	2010	2011
(1)	(2)	(3)
1 . Prona	4	...
2 . KTP	--	...
3 . Penegasan Hak	30	...
4 . Pemberian Hak	-	...
5 . Dan lain-lain	2	...
Jumlah	34	0

Sumber Data : BPN Kota Payakumbuh

**Tabel II.18**  
**Jumlah Anggota Pertahanan Sipil dan Pos Kamling**  
**di Kecamatan Payakumbuh Utara**  
**2011**

Uraian	Jumlah
(1)	(2)
1 . Hansip	75
2 . Menwa	--
3 . Kamra	--
4 . Pos Kamling/Ronda	60
Jumlah	135
Sumber Data	: Kantor Camat

**Tabel II.19**  
**Nama Lurah Menurut Kelurahan**  
**di Kecamatan Payakumbuh Utara**  
**2011**

Kelurahan	Lurah
(1)	(2)
4 . Padang Kaduduk	MELFIDAWATI
5 . N a p a r	ADRIZAL. S.SOS
6 . T a r o k	HERYANTI
7 . Balai Baru	ZUBIRWAN
8 . Bunian	DASNI
9 . Koto Baru Bj	ERIZAL M, S.SOS
# . Labuh Baru	A . SYAFNIL. S.SOS.MSI
# . Kubu Gadang	ISMAN,S.SOs
# . Balai Kaliki	-
# . Balai Gadang	DARWENIS
# . Balai Cacang	INDRA M
# . Muaro	ADRI MAS, S.SOS
# . Balai Gurun	DARNIS
# . Balai Jariang	DESMON KORINA.S.IP
# . Cubadak Air	ARIFAH

Sumber Data : Kantor Camat

**Lanjutan Tabel II.19**

Kelurahan	Lurah
(1)	(2)
19 . Kaning Bukik	DJUNFISKI
20 . Pasir	FITTA YEVA. S.SOS
21 . Taruko	AGUSTINI, S.SOs
22 . Payolinyam	HASLEN HAYATI
23 . Nan Kodok	IDRIS N
24 . Tambago	EINER SETIA BUDI
25 . Payonibung	HJ. MIRZALENA
26 . Talawi	SYAFWANI
27 . Balai Batung	SYAMSUL BAHRI, S.SOs
28 . Tanjung Anau	RITA MARLINA

Sumber Data : Kantor Camat



**Tabel II.20**  
**Jumlah PNS di Kantor Kecamatan Payakumbuh Utara**  
**Menurut Golongan /Ruang Gaji**  
**2011**

Golongan/Ruang Gaji		Laki-laki	Perempuan	Jumlah
(1)		(2)	(3)	(4)
1 .	Golongan I	1	--	1
2 .	Golongan II	10	1	11
3 .	Golongan III	6	7	13
4 .	Golongan IV	1	--	1
Jumlah		18	8	26

Sumber Data : Kantor Camat

**Tabel II.21**  
**Jumlah PNS di Kantor Kecamatan Payakumbuh Utara**  
**Menurut Pendidikan yang Ditamatkan**  
**2011**

Tingkat Pendidikan	Laki-laki	Perempuan	Jumlah
(1)	(2)	(3)	(4)
1 . SD	3	-	3
2 . SLTP	1	-	1
3 . SLTA	3	4	7
4 . Akademi/Sarjana	11	4	15
Jumlah	18	8	26

Sumber Data : Kantor Camat

**Tabel II.22**  
**Jumlah PNS di Kelurahan se-Kecamatan Payakumbuh Utara**  
**Menurut Golongan/Ruang Gaji**  
**2011**

	Kelurahan	Golongan/Ruang Gaji				Jumlah
		I	II	III	IV	
	(1)	(2)	(3)	(4)	(5)	(6)
4 .	Padang Kaduduk	--	--	3	--	3
5 .	N a p a r	--	1	3	--	4
6 .	T a r o k	--	-	4	--	4
7 .	Balai Baru	--	1	4	--	5
8 .	Bunian	--	-	4	--	4
9 .	Koto Baru Bj	--	-	3	--	3
# .	Labuh Baru	--	-	3	--	3
# .	Kubu Gadang	--	-	3	--	3
# .	Balai Kaliki	--	1	2	--	3
# .	Balai Gadang	--	-	4	--	4
# .	Balai Cacang	--	1	3	--	4
# .	Muaro	--	-	3	--	3
# .	Balai Gurun	--	1	3	--	4
# .	Balai Jariang	--	-	3	--	3
# .	Cubadak Air	--	1	3	--	4
	Sub Jumlah	0	6	48	0	54

Sumber Data : Kantor Camat

Lanjutan Tabel II.24

Kelurahan	Golongan/Ruang Gaji				Jumlah
	I	II	III	IV	
(1)	(2)	(3)	(4)	(5)	(6)
19 . Kaning Bukik	-	1	4	--	5
20 . Pasir	-	-	3	--	3
21 . Taruko	-	2	2	--	4
22 . Payolinyam	-	1	2	--	3
23 . Nan Kodok	-	1	3	--	4
24 . Tambago	-	1	3	--	4
25 . Payonibung	-	1	3	--	4
26 . Talawi	-	1	3	--	4
27 . Balai Batung	-	-	4	--	4
28 . Tanjung Anau	-	1	2	--	3
Jumlah	0	15	77	0	92

Sumber Data : Kantor Camat

**Tabel II.23**  
**Jumlah PNS Kelurahan se-Kecamatan Payakumbuh Utara**  
**Menurut Golongan /Ruang Gaji**  
**2011**

Golongan/Ruang Gaji	Jumlah
(1)	(2)
1 . Golongan I	-
2 . Golongan II	15
3 . Golongan III	77
4 . Golongan IV	-
Jumlah	92

Sumber Data : Kantor Camat

**Tabel II.24**  
**Jumlah PNS di Kelurahan se-Kecamatan Payakumbuh Utara**  
**Menurut Jenis Kelamin**  
**2011**

	Kelurahan	Laki-laki	Perempuan	Jumlah
	(1)	(2)	(3)	(4)
4 .	Padang Kaduduk	2	1	3
5 .	N a p a r	2	2	4
6 .	T a r o k	-	4	4
7 .	Balai Baru	3	2	5
8 .	Bunian	2	2	4
9 .	Koto Baru Bj	1	2	3
# .	Labuh Baru	2	1	3
# .	Kubu Gadang	1	2	3
# .	Balai Kaliki	2	1	3
# .	Balai Gadang	2	2	4
# .	Balai Cacang	1	3	4
# .	Muaro	2	1	3
# .	Balai Gurun	1	3	4
# .	Balai Jariang	-	3	3
# .	Cubadak Air	-	4	4
	<b>Sub Jumlah</b>	<b>21</b>	<b>33</b>	<b>54</b>

Sumber Data : Kantor Camat

**Lanjutan Tabel II.24**

Kelurahan	Laki-laki	Perempuan	Jumlah
(1)	(2)	(3)	(4)
19 . Kaning Bukik	1	4	5
20 . Pasir	1	2	3
21 . Taruko	2	2	4
22 . Payolinyam	2	1	3
23 . Nan Kodok	3	1	4
24 . Tambago	2	2	4
25 . Payonibung	1	3	4
26 . Talawi	3	1	4
27 . Balai Batung	2	2	4
28 . Tanjung Anau	2	1	3
<b>Jumlah</b>	<b>40</b>	<b>52</b>	<b>92</b>

Sumber Data : Kantor Camat

**Tabel II.25**  
**Jumlah PNS Kelurahan se-Kecamatan Payakumbuh Utara**  
**Menurut Jenis Kelamin**  
**2011**

Jenis Kelamin	Jumlah
(1)	(2)
1 . Laki-laki	41
2. Perempuan	51
Jumlah	92

Sumber Data : Kantor Camat



**Tabel II.26**  
**Jumlah PNS di Kelurahan se-Kecamatan Payakumbuh Utara**  
**Menurut Pendidikan yang Ditamatkan**  
**2010**

Kelurahan	Pendidikan					Jumlah
	SD	SLTP	SLTA	DIII	Sarjana	
(1)	(2)	(3)	(4)	(5)	(6)	(7)
4 . Padang Kaduduk	-	--	3	--	1	4
5 . N a p a r	--	1	1	-	1	3
6 . T a r o k	--	--	4	--	-	4
7 . Balai Baru	--	1	2	--	--	3
8 . Bunian	-	--	3	--	1	4
9 . Koto Baru Bj	--	1	2	--	1	4
10 . Labuh Baru	-	-	2	--	1	3
11 . Kubu Gadang	--	--	3	--	1	4
12 . Balai Kaliki	1	--	2	--	-	3
13 . Balai Gadang	-	--	2	--	--	2
14 . Balai Cacang	--	1	2	--	1	4
15 . Muaro	--	--	1	-	2	3
16 . Balai Gurun	--	1	2	-	-	3
17 . Balai Jariang	--	--	-	--	2	2
18 . Cubadak Air	--	1	3	--	--	4
<b>Jumlah</b>	<b>1</b>	<b>6</b>	<b>32</b>	<b>0</b>	<b>11</b>	<b>50</b>

Sumber Data : Kantor Camat

**Lanjutan Tabel II.26**

Kelurahan	Pendidikan					Jumlah
	SD	SLTP	SLTA	DIII	Sarjana	
(1)	(2)	(3)	(4)	(5)	(6)	(7)
19 . Kaning Bukik	-	-	2	1	--	3
20 . Pasir	--	--	1	--	2	3
21 . Taruko	1	--	2	--	1	4
22 . Payolinyam	1	-	2	--	1	4
23 . Nan Kodok	--	-	4	--	--	4
24 . Tambago	--	-	2	1	-	3
25 . Payonibung	--	1	1	--	1	3
26 . Talawi	--	1	2	--	1	4
27 . Balai Batung	--	--	2	--	1	3
28 . Tanjung Anau	--	1	2	--	-	3
<b>Jumlah</b>	<b>3</b>	<b>9</b>	<b>52</b>	<b>2</b>	<b>18</b>	<b>84</b>

Sumber Data : Kantor Camat

**Tabel II.27**  
**Jumlah PNS Kelurahan se-Kecamatan Payakumbuh Utara**  
**Menurut Tingkat Pendidikan yang Ditamatkan**  
**2011**

Tingkat Pendidikan	Jumlah
(1)	(2)
1 . SD	3
2 . SLTP	8
3 . SLTA	56
4 . Akademi (DIII)	3
5 . Sarjana (S1)	22
Jumlah	92

Sumber Data : Kantor Camat

**Tabel II.28**  
**Jumlah PNS di Kelurahan se-Kecamatan Payakumbuh Utara**  
**Menurut Jabatan Struktural**  
**2010**

Kelurahan	Jabatan Struktural					Jumlah
	Lurah	Sekretaris	Kasi Ekbang	Kasi Kesra	Kasi Pem.	
(1)	(2)	(3)	(4)	(5)	(6)	(7)
4 . Padang Kaduduk	1	1	-	-	1	3
5 . N a p a r	1	1	-	--	-	2
6 . T a r o k	1	1	--	--	1	3
7 . Balai Baru	1	1	--	--	1	3
8 . Bunian	1	1	1	--	1	4
9 . Koto Baru Bj	1	1	--	--	1	3
10 . Labuh Baru	1	1	1	--	--	3
11 . Kubu Gadang	1	1	1	--	1	4
12 . Balai Kaliki	1	1	--	-	-	2
13 . Balai Gadang	1	1	-	--	-	2
14 . Balai Cacang	1	1	--	-	-	2
15 . Muaro	1	1	-	-	1	3
16 . Balai Gurun	1	1	--	--	-	2
17 . Balai Jariang	1	1	--	-	-	2
18 . Cubadak Air	1	1	--	--	1	3
<b>Jumlah</b>	<b>15</b>	<b>15</b>	<b>3</b>	<b>0</b>	<b>8</b>	<b>41</b>

Sumber Data : Kantor Camat

**Lanjutan Tabel II.28**

Kelurahan	Jabatan Struktural					Jumlah
	Lurah	Sekretaris	Kasi Ekbang	Kasi Kesra	Kasi Pem.	
(1)	(2)	(3)	(4)	(5)	(6)	(7)
19 . Kaning Bukik	1	1	--	--	--	2
20 . Pasir	1	1	-	-	1	3
21 . Taruko	1	1	-	--	-	2
22 . Payolinyam	1	1	--	-	1	3
23 . Nan Kodok	1	1	1	-	--	3
24 . Tambago	1	1	-	-	--	2
25 . Payonibung	1	1	--	-	-	2
26 . Talawi	1	1	--	-	-	2
27 . Balai Batung	1	1	1	-	1	4
28 . Tanjung Anau	1	-	-	-	1	2
<b>Jumlah</b>	<b>25</b>	<b>24</b>	<b>5</b>	<b>0</b>	<b>12</b>	<b>66</b>

Sumber Data : Kantor Camat

**Tabel II.29**  
**Jumlah PNS Kelurahan se-Kecamatan Payakumbuh Utara**  
**Menurut Jabatan Struktural**  
**2011**

Jenis Jabatan	Jumlah
(1)	(2)
1 . Lurah	24
2 . Sekretaris	22
3 . Kasi Ek.bang	5
4 . Kasi Kesejahteraan Sosial	1
5 . Kasi Pemerintahan	21
6 . Kasi Trantib	-
Jumlah	73

Sumber Data : Kantor Camat

**Tabel II.30**  
**Alamat Kantor/Dinas Jawatan Tingkat Kecamatan**  
**di Kecamatan Payakumbuh Utara**  
**2011**

Nama Kantor/Dinas	Alamat
(1)	(2)
1 . Kantor Camat	Padang kaduduk
2 . PPLKB/Pengelola Program KB Kecamatan	Padang kaduduk
3 . Kantor KUA	Padang kaduduk
4 . BPS (KSK)	Padang kaduduk
5 . BPP Pertanian, Perkebunan dan Kehutanan	Talawi
6 . BPP Peternakan dan Perikanan	Talawi
7 . Kacabdin Dinas Dikbud Payakumbuh I	Tarok

Sumber Data : Kantor Camat

**Tabel II.31**  
**Alamat Kantor/Dinas Jawatan Tingkat II/Lembaga Keuangan**  
**di Kecamatan Payakumbuh Utara**  
**2011**

Nama Kantor/Dinas	Alamat
(1)	(2)
1 .       RSU Adnan WD	Jl. A. I Suryani
2 .       Kantor Gapensi Kota Payakumbuh	Jl. Jambu
3 .       Kantor Dinas Pertanian	Jl. A. I. Suryani
4 .       Kantor Diperta 50 Kota	Jl. A. I Suryani
5 .       Kantor Cabdin Pengairan	Jl. A. I Suryani
6 .       Kantor Cabdin Bina Marga	Jl. A. I Suryani
7 .       Kantor Cabdin Cipta Karya	Jl. A. I Suryani
8 .       Kantor Askes	Jl. A. I Suryani
9 .       Kantor BPD	Jl. Jend. Sudirman
# .       Kantor BRI Cab.Payakumbuh	Jl. Jend. Sudirman
# .       Kantor Pos Dan Giro	Jl. Jend. Sudirman
# .       Komplek Kantor Bupati 50 Kota	Jl. Jend. Sudirman
# .       Kantor Plasa Telkom	Jl. Jend. Sudirman
# .       Bank Syariah Mandiri	Jl. Jend. Sudirman
# .       Bank Bukopin	Jl. Jend. Sudirman

Sumber Data : Kantor Camat



**Lanjutan Tabel II.31**

Nama Kantor/Dinas	Alamat
(1)	(2)
16 . Kantor Pegadaian	Jl. Pemuda
17 . RSI Ibnu Sina	Jl. Pemuda
18 . Kantor KPU Kota Payakumbuh	Jl. Pemuda
20 . KPN Guru Payakumbuh Utara	Jl. Tan Malaka
22 . Asuransi Bumi Putra	Jl. Tan Malaka

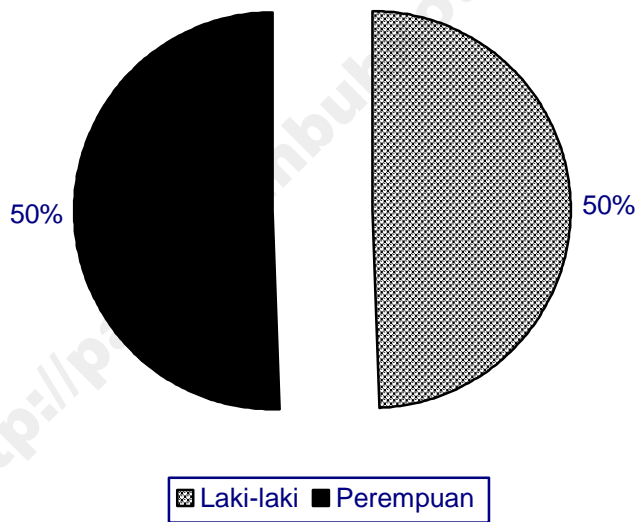
Sumber Data : Kantor Camat

### **BAB III.**

### **P E N D U D U K**

Pada SP 2010 Penduduk Kecamatan Payakumbuh Utara dihuni sebanyak 28.795 orang dan jumlah Rumah Tangga sebanyak 6.767 orang. Berdasarkan hasil registrasi tahun 2011, penduduk Kecamatan Payakumbuh Utara berjumlah 29.3286 jiwa yang terdiri dari penduduk laki-laki 14.513 jiwa dan perempuan 14.773 dan 7.475 Keluarga . Untuk tingkat Kelurahan Napar dan Labuh Baru adalah kelurahan yang paling banyak penduduknya yaitu 2.315 dan 2154 jiwa, dan kelurahan Kubu Gadang Penduduknya mencapai 2.101 jiwa sedangkan Pasir adalah kelurahan yang paling sedikit jumlah penduduknya dengan jumlah penduduk 477 jiwa. Jumlah kelahiran di Kecamatan Payakumbuh Utara pada tahun 2011 sebanyak 451 orang, kematian 176 orang, pendatang 755 orang dan penduduk yang pindah sebanyak 539 orang.

**Grafik 3**  
**Jumlah Penduduk Menurut Jenis Kelamin**  
**Di Kecamatan Payakumbuh Utara**  
**2011**



**Tabel III.1**  
**Jumlah Penduduk dan Rumahtangga**  
**di Kecamatan Payakumbuh Utara**  
**2007-2011**

Tahun	Penduduk			Rumah-tangga
	Laki-laki	Perempuan	Jumlah	
(1)	(2)	(3)	(4)	(5)
2007	16.986	17.328	34.314	7.991
2008	17.145	17.504	34.649	8.482
2009	13.064	13.337	26.401	5.970
2010	14.250	14.545	28.795	6.767
2011	14.513	14.773	29.286	6.767

Sumber Data : BPS Kota Payakumbuh

**Tabel III.2**  
**Jumlah Penduduk Menurut Jenis Kelamin dan Sex Ratio per Kelurahan**  
**di Kecamatan Payakumbuh Utara**  
**2011**

Kelurahan	Penduduk			Sex Ratio
	Laki-laki	Perempuan	Jumlah	
(1)	(2)	(3)	(4)	(5)
4 . Padang Kaduduk	580	576	1.156	101
5 . N a p a r	1.145	1.225	2.370	93
6 . T a r o k	1.076	1.068	2.144	101
7 . Balai Baru	392	390	782	101
8 . Bunian	667	586	1.253	114
9 . Koto Baru Bj	880	1.022	1.902	86
10 . Labuh Baru	1.152	1.051	2.203	110
11 . Kubu Gadang	1.086	1.064	2.150	102
12 . Balai Kaliki	401	388	789	103
13 . Balai Gadang	418	486	904	86
14 . Balai Cacang	512	523	1.035	98
15 . Muaro	418	417	835	100
16 . Balai Gurun	381	369	750	103
17 . Balai Jariang	493	517	1.010	95
18 . Cubadak Air	421	503	924	84
<b>Sub Jumlah</b>	<b>10.022</b>	<b>10.185</b>	<b>20.207</b>	<b>98</b>

Sumber Data : Kantor Camat

Lanjutan Tabel III.2 :

Kelurahan	Penduduk			Sex Ratio
	Laki-laki	Perempuan	Jumlah	
(1)	(2)	(3)	(4)	(5)
19 . Kaning Bukik	428	445	873	96
20 . Pasir	265	223	488	119
21 . Taruko	395	409	804	97
22 . Payolinyam	456	425	881	107
23 . Nan Kodok	993	1.048	2.041	95
24 . Tambago	353	345	698	102
25 . Payonibung	319	438	757	73
26 . Talawi	562	507	1.069	111
27 . Balai Batung	331	295	626	112
28 . Tanjung Anau	389	453	842	86
Jumlah	14.513	14.773	29.286	98

Sumber Data : Kantor Camat

**Tabel III.3**  
**Jumlah Keluarga dan Penduduk Menurut Kelurahan**  
**di Kecamatan Payakumbuh Utara**  
**2011**

Kelurahan	Keluarga	Penduduk
(1)	(2)	(3)
4 . Padang Kaduduk	267	1.156
5 . N a p a r	546	2.370
6 . T a r o k	503	2.144
7 . Balai Baru	218	782
8 . Bunian	415	1.253
9 . Koto Baru Bj	526	1.902
10 . Labuh Baru	484	2.203
11 . Kubu Gadang	525	2.150
12 . Balai Kaliki	194	789
13 . Balai Gadang	259	904
14 . Balai Cacang	272	1.035
15 . Muaro	206	835
16 . Balai Gurun	210	750
17 . Balai Jariang	266	1.010
18 . Cubadak Air	213	924
Sub Jumlah	5.104	20.207

Sumber Data : Kantor Camat

**Lanjutan Tabel III.3 :**

Kelurahan	Keluarga	Penduduk
(1)	(2)	(3)
19 . Kaning Bukik	213	873
20 . Pasir	116	488
21 . Taruko	269	804
22 . Payolinyam	234	881
23 . Nan Kodok	536	2.041
24 . Tambago	185	698
25 . Payonibung	177	757
26 . Talawi	266	1.069
27 . Balai Batung	154	626
28 . Tanjung Anau	217	842
Jumlah	7.471	29.286

Sumber Data : Kantor Camat



**Tabel III.4**  
**Jumlah Kelahiran Penduduk Menurut Jenis Kelamin per Kelurahan**  
**di Kecamatan Payakumbuh Utara**  
**2011**

Kelurahan	Kelahiran		
	Laki-laki	Perempuan	Jumlah
(1)	(2)	(3)	(4)
1 . Padang Kaduduk	13	3	16
2 . N a p a r	12	18	30
3 . T a r o k	9	15	24
4 . Balai Baru	5	-	5
5 . Bunian	2	4	6
6 . Koto Baru Bj	-	-	0
7 . Labuh Baru	5	-	5
8 . Kubu Gadang	14	1	15
9 . Balai Kaliki	3	-	3
10 . Balai Gadang	3	-	3
11 . Balai Cacang	5	-	5
12 . Muaro	2	-	2
13 . Balai Gurun	6	-	6
14 . Balai Jariang	13	-	13
15 . Cubadak Air	7	7	14
<b>Sub Jumlah</b>	<b>99</b>	<b>48</b>	<b>147</b>

Sumber Data : Kantor Camat

**Lanjutan Tabel III.4 :**

Kelurahan	Kelahiran		
	Laki-laki	Perempuan	Jumlah
(1)	(2)	(3)	(4)
16 . Kaning Bukik	8	-	8
17 . Pasir	4	-	4
18 . Taruko	3	-	3
19 . Payolinyam	6	-	6
20 . Nan Kodok	14	-	14
21 . Tambago	3	3	6
22 . Payonibung	4	-	4
23 . Talawi	3	5	8
24 . Balai Batung	17	-	17
25 . Tanjung Anau	6	-	6
<b>Jumlah</b>	<b>167</b>	<b>56</b>	<b>223</b>

Sumber Data : Kantor Camat

**Tabel III.5**  
**Jumlah Kematian Penduduk Menurut Jenis Kelamin per Kelurahan**  
**di Kecamatan Payakumbuh Utara**  
**2011**

Kelurahan	Kematian		
	Laki-laki	Perempuan	Jumlah
(1)	(2)	(3)	(4)
4 . Padang Kaduduk	3	5	8
5 . N a p a r	9	3	12
6 . T a r o k	9	5	14
7 . Balai Baru	2	3	5
8 . Bunian	4	3	7
9 . Koto Baru Bj	6	10	16
10 . Labuh Baru	5	5	10
11 . Kubu Gadang	4	1	5
12 . Balai Kaliki	-	2	2
13 . Balai Gadang	5	2	7
14 . Balai Cacang	1	6	7
15 . Muaro	3	1	4
16 . Balai Gurun	6	4	10
17 . Balai Jariang	4	2	6
18 . Cubadak Air	2	6	8
<b>Sub Jumlah</b>	<b>63</b>	<b>58</b>	<b>121</b>

Sumber Data : Kantor Camat

**Lanjutan Tabel III.5 :**

Kelurahan	Kematian		
	Laki-laki	Perempuan	Jumlah
(1)	(2)	(3)	(4)
19 . Kaning Bukik	1	1	2
20 . Pasir	4	1	5
21 . Taruko	1	1	2
22 . Payolinyam	1	1	2
23 . Nan Kodok	6	5	11
24 . Tambago	1	-	1
25 . Payonibung	4	-	4
26 . Talawi	4	3	7
27 . Balai Batung	-	1	1
28 . Tanjung Anau	-	6	6
<b>Jumlah</b>	<b>85</b>	<b>77</b>	<b>162</b>

Sumber Data : Kantor Camat

**Tabel III.6**  
**Jumlah Pendatang Menurut Jenis Kelamin per Kelurahan**  
**di Kecamatan Payakumbuh Utara**  
**2011**

Kelurahan	Pendatang		
	Laki-laki	Perempuan	Jumlah
(1)	(2)	(3)	(4)
4 . Padang Kaduduk	14	11	25
5 . N a p a r	20	18	38
6 . T a r o k	36	36	72
7 . Balai Baru	9	7	16
8 . Bunian	4	2	6
9 . Koto Baru Bj	21	21	42
10 . Labuh Baru	17	14	31
11 . Kubu Gadang	39	34	73
12 . Balai Kaliki	17	17	34
13 . Balai Gadang	1	2	3
14 . Balai Cacang	2	1	3
15 . Muaro	4	7	11
16 . Balai Gurun	15	15	30
17 . Balai Jariang	2	5	7
18 . Cubadak Air	5	9	14
<b>Sub Jumlah</b>	<b>206</b>	<b>199</b>	<b>405</b>

Sumber Data : Kantor Camat

**Lanjutan Tabel III.6 :**

Kelurahan	Pendatang		
	Laki-laki	Perempuan	Jumlah
(1)	(2)	(3)	(4)
19 . Kaning Bukik	3	14	17
20 . Pasir	3	1	4
21 . Taruko	-	-	0
22 . Payolinyam	7	10	17
23 . Nan Kodok	2	2	4
24 . Tambago	4	1	5
25 . Payonibung	-	-	0
26 . Talawi	3	2	5
27 . Balai Batung	1	-	1
28 . Tanjung Anau	4	4	8
<b>Jumlah</b>	<b>233</b>	<b>233</b>	<b>466</b>

Sumber Data : Kantor Camat

**Tabel III.7**  
**Jumlah Penduduk yang Pindah Menurut Jenis Kelamin per Kelurahan**  
**di Kecamatan Payakumbuh Utara**  
**2011**

Kelurahan	Penduduk yang pindah		
	Laki-laki	Perempuan	Jumlah
(1)	(2)	(3)	(4)
4 . Padang Kaduduk	12	7	19
5 . N a p a r	14	10	24
6 . T a r o k	22	19	41
7 . Balai Baru	23	23	46
8 . Bunian	9	13	22
9 . Koto Baru Bj	42	32	74
10 . Labuh Baru	37	26	63
11 . Kubu Gadang	34	23	57
12 . Balai Kaliki	16	15	31
13 . Balai Gadang	7	3	10
14 . Balai Cacang	12	8	20
15 . Muaro	2	1	3
16 . Balai Gurun	23	18	41
17 . Balai Jariang	8	9	17
18 . Cubadak Air	6	2	8
<b>Sub Jumlah</b>	<b>267</b>	<b>209</b>	<b>476</b>

Sumber Data : Kantor Camat

**Lanjutan Tabel III.7 :**

Kelurahan	Penduduk yang pindah		
	Laki-laki	Perempuan	Jumlah
(1)	(2)	(3)	(4)
19 . Kaning Bukik	1	-	1
20 . Pasir	-	1	1
21 . Taruko	-	-	0
22 . Payolinyam	1	2	3
23 . Nan Kodok	12	10	22
24 . Tambago	1	1	2
25 . Payonibung	-	2	2
26 . Talawi	1	-	1
27 . Balai Batung	10	3	13
28 . Tanjung Anau	6	1	7
<b>Jumlah</b>	<b>299</b>	<b>229</b>	<b>528</b>

Sumber Data : Kantor Camat



**Tabel III.8**  
**Kepadatan Penduduk Menurut Kelurahan**  
**di Kecamatan Payakumbuh Utara**  
**2010**

Kelurahan	Luas (Km <sup>2</sup> )	Penduduk	Kepadatan
(1)	(2)	(3)	(4)
4 . Padang Kaduduk	0,86	1.156	1.346
5 . N a p a r	0,12	2.370	20.396
6 . T a r o k	0,75	2.144	2.843
7 . Balai Baru	0,11	782	6.982
8 . Bunian	0,23	1.253	5.503
9 . Koto Baru Bj	0,28	1.902	6.886
10 . Labuh Baru	0,30	2.203	7.285
11 . Kubu Gadang	0,70	2.150	3.075
12 . Balai Kaliki	0,10	789	7.550
13 . Balai Gadang	0,34	904	2.632
14 . Balai Cacang	0,24	1.035	4.360
15 . Muaro	0,38	835	2.193
16 . Balai Gurun	0,07	750	10.040
17 . Balai Jariang	0,26	1.010	3.921
18 . Cubadak Air	0,70	924	1.317
Sub Jumlah	5,45	20.207	3.710

Sumber Data : Kantor Camat

**Lanjutan Tabel III.8 :**

Kelurahan	Luas (Km <sup>2</sup> )	Penduduk	Kepadatan
(1)	(2)	(3)	(4)
19 . Kaning Bukik	0,44	873	1.982
20 . Pasir	0,32	488	1.502
21 . Taruko	0,91	804	886
22 . Payolinyam	1,20	881	733
23 . Nan Kodok	0,20	2.041	10.319
24 . Tambago	1,38	698	505
25 . Payonibung	0,95	757	795
26 . Talawi	1,58	1.069	677
27 . Balai Batung	1,09	626	574
28 . Tanjung Anau	1,01	842	835
<b>Jumlah</b>	<b>14,53</b>	<b>29.286</b>	<b>2.016</b>

Sumber Data : Kantor Camat

**Tabel III.9**  
**Perkiraan Jumlah Penduduk Menurut Kelompok Umur**  
**di Kecamatan Payakumbuh Utara**  
**2011**

Kelompok Umur	Jumlah
(1)	(2)
1 . 0 - 6 th	3.580
2 . 7 - 15 th	5.172
3 . 16 - 21 th	2.891
4 . 22 - 59 th	14.007
5 . > 60 thn	1.936
<b>Jumlah</b>	<b>27.586</b>

Sumber Data : Kord. PKB

## **BAB IV.**

### **S O S I A L**

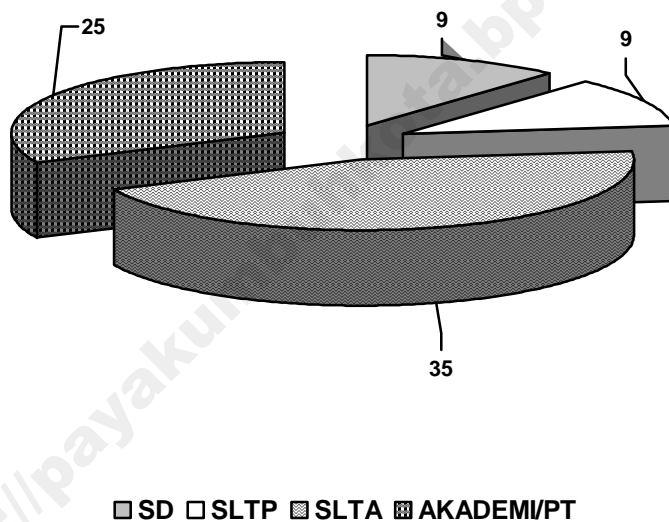
Pada tahun 2011 jumlah sekolah di Kecamatan Payakumbuh Utara terdiri dari Taman Kanak-kanak 14 unit, Sekolah Dasar 24 Unit, SMP 8 Unit, SMA 5 Unit dan Perguruan Tinggi terdapat 2 unit. Sekolah Dasar dan Taman Kanak-kanak merupakan yang terbanyak . Hal ini terjadi karena Pada masing-masing kelurahan terdapat Sekolah Dasar meskipun tidak seluruh Kelurahan.

Jumlah tempat ibadah pada tahun 2011 Meningkat jumlahnya dibandingkan dengan tahun 2010. Masjid berjumlah 25 unit, musholla 65 unit. Demikian juga kondisi tempat ibadah baik mesjid, musholla maupun surau/langgar keadaannya dalam kondisi baik.

Jemaah haji yang berangkat ke tanah suci tahun 2011 berjumlah 78 orang. Pendidikan jemaah haji tahun 2011 yang terbanyak adalah dari SLTA 35 orang dan Perguruan Tinggi sebanyak 35 orang

Pusat pelayanan kesehatan masyarakat berupa Puskesmas dan Puskesmas Pembantu tersebar di 10 lokasi. Sebahagian Penduduk Payakumbuh Utara masih menggunakan Fasilitas Puskesmas Induk yang berada di Kecamatan Lamposi Tigo Nagori. Dan Tempat Praktek Dokter merupakan tempat pelayanan Kesehatan yang terbanayak yaitu berjumlah 47 unit.

**Grafik 4**  
**Persentase Pendidikan Jemaah Haji yang Diberangkatkan ke Tanah Suci**  
**Di Kecamatan Payakumbuh Utara**  
**2011**



**Tabel IV.1**  
**Banyaknya Sekolah Menurut Tingkat Pendidikan**  
**di Kecamatan Payakumbuh Utara**  
**2010 – 2011**

Tingkat Pendidikan	Jumlah	
	2010	2011
(1)	(2)	(3)
1 . Taman Kanak-kanak	15	14
2 . Sekolah Dasar	23	24
3 . Sekolah Lanjutan Tingkat Pertar	6	8
4 . Sekolah Lanjutan Tingkat Atas	5	5
5 . Akademi/Diploma	2	2
<b>Jumlah</b>	<b>51</b>	<b>53</b>

Sumber Data : Kantor Dikbud Kota Payakumbuh

**Tabel IV.2**  
**Banyaknya Sekolah, Ruang Kelas, Murid dan Guru Taman Kanak-kanak**  
**di Kecamatan Payakumbuh Utara**  
**2010 - 2011**

Tingkat Pendidikan	Jumlah	
	2010	2011
(1)	(2)	(3)
1 . Sekolah	15	14
2 . Murid	1.156	981
3 . Kelas	360	97
4 . Guru	130	103

Sumber Data : Kantor Dikbud Kota Payakumbuh

**Tabel IV.3**  
**Banyaknya Sekolah, Ruang Kelas, Murid dan Guru SD Negeri dan Sederajat**  
**di Kecamatan Payakumbuh Utara**  
**2010 - 2011**

Uraian	Jumlah	
	2010	2011
(1)	(2)	(3)
1 . Sekolah	20	20
2 . Murid	4.654	4.820
3 . Kelas	156	168
4 . Guru	356	277

Sumber Data : Kantor Dikbud Kota Payakumbuh



**Tabel IV.4**  
**Banyaknya Sekolah, Ruang Kelas, Murid dan Guru SD Swasta dan Sederajat**  
**di Kecamatan Payakumbuh Utara**  
**2010 - 2011**

Uraian	Jumlah	
	2010	2011
(1)	(2)	(3)
1 . Sekolah	4	4
2 . Murid	1.752	1.838
3 . Kelas	56	59
4 . Guru	99	106

Sumber Data : Kantor Dikbud Kota Payakumbuh

**Tabel IV.5**  
**Banyaknya Sekolah, Ruang Kelas, Murid dan Guru SLTP Negeri dan Sederajat**  
**di Kecamatan Payakumbuh Utara**  
**2010 - 2011**

Uraian	Jumlah	
	2010	2011
(1)	(2)	(3)
1 . Sekolah	4	4
2 . Murid	2.378	2.227
3 . Kelas	70	71
4 . Guru	210	225

Sumber Data : Kantor Dikbud Kota Payakumbuh

**Tabel IV.6**  
**Banyaknya Sekolah, Ruang Kelas, Murid dan Guru SLTP Swasta dan Sederajat**  
**di Kecamatan Payakumbuh Utara**  
**2010 - 2011**

Uraian	Jumlah	
	2010	2011
(1)	(2)	(3)
1 . Sekolah	3	4
2 . Murid	753	906
3 . Kelas	24	31
4 . Guru	58	64

Sumber Data : Kantor Dikbud Kota Payakumbuh

**Tabel IV.7**  
**Banyaknya Sekolah, Ruang Kelas, Murid dan Guru SLTA Negeri dan Sederajat**  
**di Kecamatan Payakumbuh Utara**  
**2010 - 2011**

Uraian	Jumlah	
	2010	2011
(1)	(2)	(3)
1 . Sekolah	1	1
2 . Murid	1.018	943
3 . Kelas	28	27
4 . Guru	84	79

Sumber Data : Kantor Dikbud Kota Payakumbuh

**Tabel IV.8**  
**Banyaknya Sekolah, Ruang Kelas, Murid dan Guru SLTA Swasta dan Sederajat**  
**di Kecamatan Payakumbuh Utara**  
**2010 - 2011**

Uraian	Jumlah	
	2010	2011
(1)	(2)	(3)
1 . Sekolah	4	4
2 . Murid	1.276	1.350
3 . Kelas	43	46
4 . Guru	135	152

Sumber Data : Kantor Dikbud Kota Payakumbuh

**Tabel IV.9**  
**Banyaknya Perguruan Tinggi, Ruang Kelas, Mahasiswa dan Dosen**  
**di Kecamatan Payakumbuh Utara**  
**2010 - 2011**

Uraian	Jumlah	
	2010	2011
(1)	(2)	(3)
1 . Perguruan Tinggi	2	2
2 . Mahasiswa	622	701
3 . Ruang Kelas	17	11
4 . Dosen	133	76

Sumber Data : Masing - masing Perguruan tinggi

**Tabel IV.10**  
**Jumlah Murid yang Lulus EBTA Tingkat Sekolah Dasar**  
**di Kecamatan Payakumbuh Utara**  
**2010 - 2011**

Uraian	Jumlah	
	2010	2011
(1)	(2)	(3)
1 . SD Negeri	664	633
2 . SD Swasta	222	234
<b>Jumlah</b>	<b>886</b>	<b>867</b>

Sumber Data : Kantor Dikbud Kota Payakumbuh

**Tabel IV.11**  
**Jumlah Murid yang Lulus EBTA Tingkat Sekolah Lanjutan Tingkat Pertama**  
**di Kecamatan Payakumbuh Utara**  
**2010 - 2011**

Uraian	Jumlah	
	2010	2011
(1)	(2)	(3)
1 . SLTP Negeri	705	753
2 . SLTP Swasta	180	234
Jumlah	885	987

Sumber Data : Kantor Dikbud Kota Payakumbuh



**Tabel IV.12**  
**Jumlah Murid yang Lulus EBTA Tingkat Sekolah Lanjutan Tingkat Atas**  
**di Kecamatan Payakumbuh Utara**  
**2010 - 2011**

Uraian	Jumlah	
	2010	2011
(1)	(2)	(3)
1 . SLTA Negeri	331	328
2 . SLTA Swasta	289	351
<b>Jumlah</b>	<b>620</b>	<b>679</b>

Sumber Data : Kantor Dikbud Kota Payakumbuh

**Tabel IV.13**  
**Banyaknya Guru Agama Negeri dan Honorer Menurut Tingkat Pendidikan**  
**di Kecamatan Payakumbuh Utara**  
**2010 - 2011**

Tingkat Pendidikan	Negeri		Honorer	
	2010	2011	2010	2011
(1)	(2)	(3)	(4)	(5)
1 . SD	24	30	6	4
2 . SLTP	7	6	9	2
3 . SLTA	6	6	3	2
Jumlah	37	42	18	8

Sumber Data : Kantor Depag Kota Payakumbuh

**Tabel IV.14**  
**Jumlah Sekolah, Guru dan Murid pada TPSA**  
**di Kecamatan Payakumbuh Utara**  
**2010 - 2011**

Uraian	Jumlah	
	2010	2011
(1)	(2)	(3)
1 . Sekolah	9	9
2 . Guru	9	10
3 . Murid	338	539

Sumber Data : Kantor Depag Kota Payakumbuh

**Tabel IV.15**  
**Jumlah Sekolah, Guru dan Murid pada TPA**  
**di Kecamatan Payakumbuh Utara**  
**2010 - 2011**

Uraian	Jumlah	
	2010	2011
(1)	(2)	(3)
1 . Sekolah	30	58
2 . Guru	122	163
3 . Murid	893	884

Sumber Data : Kantor Depag Kota Payakumbuh

**Tabel IV.16**  
**Banyaknya Tempat Ibadah**  
**di Kecamatan Payakumbuh Utara**  
**2007 - 2011**

Tahun	Mesjid	Mushalla/ Surau	Lainnya
(1)	(2)	(3)	(4)
2007	29	85	1
2008	29	89	1
2009	19	45	1
2010	24	55	1
2011	25	65	1

Sumber Data : Kantor KUA Kecamatan

**Tabel IV.17**  
**Keadaan Mesjid, Mushalla dan Surau/Langgar**  
**di Kecamatan Payakumbuh Utara**  
**2007 - 2011**

Tahun	Mesjid		
	Baik	Sedang	Rusak
(1)	(2)	(3)	(4)
2007	29	--	--
2008	29	--	--
2009	19	--	--
2010	24	--	--
2011	25	--	--

Sumber Data : Kantor KUA Kecamatan

Lanjutan Tabel IV.17

Tahun	Mushalla		
	Baik	Sedang	Rusak
(1)	(2)	(3)	(4)
2007	85	--	--
2008	89	--	--
2009	45	--	--
2010	55	--	--
2011	65	--	--

Sumber Data : Kantor KUA Kecamatan

**Tabel IV.18**  
**Banyaknya Nikah, Talak, Cerai dan Rujuk per Bulan**  
**di Kecamatan Payakumbuh Utara**  
**2011**

Bulan	Nikah	Talak	Cerai	Rujuk	Jumlah
(1)	(2)	(3)	(4)	(5)	(6)
1 . Januari	28	--	--	--	28
2 . Februari	15	--	--	--	15
3 . Maret	16	--	--	--	16
4 . April	14	--	--	--	14
5 . Mei	24	--	--	--	24
6 . Juni	18	--	--	--	18
7 . Juli	29	--	--	--	29
8 . Agustus	18	--	--	--	18
9 . September	12	--	--	--	12
10 . Oktober	9	--	--	--	9
11 . November	32	--	--	--	32
12 . Desember	18	--	--	--	18
Jumlah	233	0	0	0	233

Sumber Data : Kantor KUA Kecamatan



**Tabel IV.19**  
**Banyaknya Wali Nikah Menurut Jenisnya per Bulan**  
**di Kecamatan Payakumbuh Utara**  
**2011**

Bulan	Banyaknya Nikah	Wali			Jumlah
		Nashab	Adhal	Lainnya	
(1)	(2)	(3)	(4)	(5)	(6)
1 . Januari	28	28	--	--	28
2 . Februari	15	12	--	3	15
3 . Maret	16	16	--	--	16
4 . April	14	11	--	3	14
5 . Mei	24	23	--	1	24
6 . Juni	18	16	--	2	18
7 . Juli	29	29	--	--	29
8 . Agustus	18	16	--	2	18
9 . September	12	12	--	--	12
10 . Oktober	9	8	--	1	9
11 . November	32	31	--	1	32
12 . Desember	18	17	--	1	18
<b>Jumlah</b>	<b>233</b>	<b>219</b>	<b>0</b>	<b>14</b>	<b>233</b>

Sumber Data : Kantor KUA Kecamatan

**Tabel IV.20**  
**Banyaknya Jemaah Haji yang Diberangkatkan ke Tanah Suci**  
**Menurut Jenis Kelamin di Kecamatan Payakumbuh Utara**  
**2010 - 2011**

Jenis Kelamin	Tahun	
	2010	2011
(1)	(2)	(3)
1 . Laki-laki	31	35
2 . Perempuan	36	43
Jumlah	67	78

Sumber Data : Kantor KUA Kecamatan

**Tabel IV.21**  
**Banyaknya Jemaah Haji yang Diberangkatkan ke Tanah Suci**  
**Menurut Tingkat Pendidikan di Kecamatan Payakumbuh Utara**  
**2010 - 2011**

Tingkat Pendidikan	Tahun	
	2010	2011
(1)	(2)	(3)
1 . Sekolah Dasar	10	9
2 . SLTP/Sederajat	5	9
3 . SLTA/Sederajat	22	35
4 . Akademi/Perguruan Tinggi	30	25
Jumlah	67	78

Sumber Data : Kantor KUA Kecamatan

**Tabel IV.22**  
**Banyaknya Jemaah Haji yang Diberangkatkan ke Tanah Suci**  
**Menurut Jenis Pekerjaan di Kecamatan Payakumbuh Utara**  
**2010 - 2011**

Jenis Pekerjaan	Tahun	
	2010	2011
(1)	(2)	(3)
1 . PNS/Pensiunan	33	30
2 . TNI/POLRI	0	0
3 . Perdagangan	10	19
4 . Pertanian	3	3
5 . Lain-lain	21	26
Jumlah	67	78

Sumber Data : Kantor KUA Kecamatan

**Tabel IV.23**  
**Banyaknya Jemaah Haji yang Diberangkatkan ke Tanah Suci**  
**Menurut Kelompok Umur di Kecamatan Payakumbuh Utara**  
**2010 - 2011**

Kelompok Umur	Tahun	
	2010	2011
(1)	(2)	(3)
1 . 5 - 25	0	0
2 . 26 - 50	26	22
3 . 50 +	41	56
Jumlah	67	78

Sumber Data : Kantor KUA Kecamatan

**Tabel IV.24**  
**Biaya Pemberangkatan Ibadah Haji (BPIH)**  
**di Kota Payakumbuh**  
**2006 - 2011**

Tahun	Biaya (Rp)
(1)	(2)
2007	\$ 2.822,8
2008	\$ 3.500 + 500.000
2009	Rp. 35.000.000
2010	Rp. 29.000.000
2011	Rp. 30.000.000

Sumber Data : Kantor KUA Kecamatan

**Tabel IV.25**  
**Banyaknya Tempat Pelayanan Kesehatan**  
**di Kecamatan Payakumbuh Utara**  
**2010 – 2011**

Tempat Pelayanan	Tahun	
	2010	2011
(1)	(2)	(3)
1 . Rumah Sakit Umum	2	2
2 Rumah Bersalin	2	2
3 . Puskesmas Induk	1	2
4 Puskesmas Pembantu	6	6
5 . Dokter Praktek	20	47
6 Bidan Praktek	5	12
7 Dukun Praktek	0	0
8 Posyandu	21	42
Jumlah	57	113

Sumber Data : Dinas Kesehatan Kota Payakumbuh

**Tabel IV.26**  
**Distribusi Tenaga Medis, Paramedis, Non Medis Menurut Puskesmas dan**  
**Puskesmas Pembantu di Kecamatan Payakumbuh Utara**  
**2011**

Puskesmas/ Puskesmas Pembantu	Dokter		Sarjana Kesehatan	Paramedis/Perawat	
	Umum	Gigi		Akper/ Bidan	Perawat
(1)	(2)	(3)	(4)	(5)	(6)
<b>1 . Lamapasi</b>	6	1	1	5	3
- Napar	--	--	--	--	--
- Parambahan	--	--	--	--	--
- Koto Panjang	--	--	--	--	--
<b>2 . Tarok</b>	3	1	1	9	--
- Tj. anau	--	--	--	--	--
- Payonibung	--	--	--	--	--
- Nan Kodok	--	--	--	--	--
- Taruko	--	--	--	--	--
- Talawi	--	--	--	--	--
Jumlah	9	2	2	14	3

Sumber Data : Dinas Kesehatan Kota Payakumbuh



**Lanjutan Tabel IV.26**

Puskesmas/ Puskesmas Pembantu	Perawat Non Medis		TU/ Lainnya	Jumlah
	AKZI/AP K	Lain-lain		
(1)	(2)	(3)	(4)	(5)
<b>1 . Lamapasi</b>	4	6	3	29
- Napar	--	--	--	0
- Parambahan	--	--	--	0
- Koto Panjang	--	--	--	0
<b>2 . T a r o k</b>	4	9	2	29
- Tj. anau	--	--	--	0
- Payonibung	--	--	--	0
- Nan Kodok	--	--	--	0
- Taruko	--	--	--	0
- Talawi	--	--	--	0
<b>Jumlah</b>	<b>8</b>	<b>15</b>	<b>5</b>	<b>58</b>

Sumber Data : Dinas Kesehatan Kota Payakumbuh

**Tabel IV.28**  
**Jumlah Apotik, Toko Obat Berizin, Optikal, Tukang Gigi dan Klinik Bersalin**  
**di Kecamatan Payakumbuh Utara**  
**2010 - 2011**

Uraian	Tahun	
	2010	2011
(1)	(2)	(3)
1 . Apotik	19	11
2 . Toko Obat Berizin	5	6
3 . Optikal	8	3
4 . Tukang Gigi	--	--
5 . Klinik Bersalin	2	1

Sumber Data : Dinas Kesehatan Kota Payakumbuh

**Tabel IV.29**  
**Banyaknya Peserta Askes pada Puskesmas**  
**di Kecamatan Payakumbuh Utara**  
**2010 - 2011**

Puskesmas	Tahun	
	2010	2011
(1)	(2)	(3)
1 . Lampasi	1.932	1.763
2 . Tarok	3.703	3.497
<b>Jumlah</b>	<b>5.635</b>	<b>5.260</b>

Sumber Data : PT. (Persero) Askes Kota Payakumbuh

**Tabel IV.30**  
**Jumlah Peserta KB Menurut Jalur Pelayanan**  
**di Kecamatan Payakumbuh Utara**  
**2010 - 2011**

Jalur Pelayanan	Tahun	
	2010	2011
(1)	(2)	(3)
1 . Pemerintah	979	1.025
2 . Swasta	2.281	2.336
<b>Jumlah</b>	<b>3.260</b>	<b>3.361</b>

Sumber Data : Kantor

**Tabel IV.31**  
**Jumlah Pencapaian Akseptor KB Baru Dirinci per-mix Kontrasepsi**  
**di Kecamatan Payakumbuh Utara**  
**2010 - 2011**

Jenis Kontrasepsi	Tahun	
	2010	2011
(1)	(2)	(3)
1 . IUD	120	91
2 . MO	47	78
3 . Implant	74	85
4 . Suntikan	572	537
5 . Pil	79	74
6 . Kondom	78	91
7 . Lain-lain	--	--
<b>Jumlah</b>	<b>970</b>	<b>956</b>

Sumber Data PPL KB Kecamatan

**Tabel IV.32**  
**Jumlah Peserta KB Menurut Jalur Pelayanan Aktif A (Pemerintah)**  
**Dirinci per-mix Kontrasepsi di Kecamatan Payakumbuh Utara**  
**2010 - 2011**

Jenis Kontrasepsi	Tahun	
	2010	2011
(1)	(2)	(3)
1 . IUD	-	234
2 . MO	-	31
3 . Implant	-	182
4 . Suntikan	-	295
5 . Pil	-	171
6 . Kondom	-	173
7 . Lain-lain(MOP)	--	4
Jumlah	0	1.090

Sumber Data : Kantor KB

**Tabel IV.33**  
**Jumlah Peserta KB Menurut Jalur Pelayanan Aktif B (Swasta)**  
**Dirinci per-mix Kontrasepsi di Kecamatan Payakumbuh Utara**  
**2010 - 2011**

Jenis Kontrasepsi	Tahun	
	2010	2011
(1)	(2)	(3)
1 . IUD	-	267
2 . MOW	-	46
3 . Implant	-	30
4 . Suntikan	-	1.510
5 . Pil	-	301
6 . Kondom	-	173
7 . Lain-lain	--	--
<b>Jumlah</b>	<b>0</b>	<b>2.327</b>

Sumber Data : Kantor KB dan Pembinaan Keluarga Sejahtera Kota Payakumbuh

**Tabel IV.34**  
**Jumlah Keluarga Sejahtera Menurut Tahapannya**  
**di Kecamatan Payakumbuh Utara**  
**2010 - 2011**

Tahapan	Tahun	
	2010	2011
(1)	(2)	(3)
1 . Pra Sejahtera	239	201
2 . Tahap I	1.399	1.267
3 . Tahap II	2.170	2.314
4 . Tahap III	3.160	3.194
5 . Tahap III Plus	159	117
<b>Jumlah</b>	<b>7.127</b>	<b>7.093</b>

Sumber Data : Kantor KB dan Pembinaan Keluarga Sejahtera



**Tabel IV.35**  
**Jumlah Petugas Sosial Masyarakat (PSM) yang Telah Dididik Menurut Jenis Kelamin**  
**di Kecamatan Payakumbuh Utara**  
**2010 – 2011**

Banyaknya Petugas	Tahun	
	2010	2011
(1)	(2)	(3)
1 . Laki-laki	54	73
2 . Perempuan	47	55
<b>Jumlah</b>	<b>101</b>	<b>128</b>

Sumber Data : Kantor Sosial Kota Payakumbuh

**Tabel IV.36**  
**Jumlah KK Miskin, Jiwa dan KK Miskin yang Mendapat Bantuan Rumah**  
**Dirinci Menurut Kelurahan di Kecamatan Payakumbuh Utara**  
**2011**

Kelurahan	Jumlah KK Miskin	Jumlah Jiwa	KK Miskin yg Mendapat Bantuan Rumah
(1)	(2)	(3)	(4)
4 . Padang Kaduduk	38	127	4
5 . N a p a r	108	337	7
6 . T a r o k	55	221	4
7 . Balai Baru	21	86	--
8 . Bunian	31	100	--
9 . Koto Baru Bj	48	203	--
10 . Labuh Baru	38	144	--
11 . Kubu Gadang	58	216	2
12 . Balai Kaliki	22	79	--
13 . Balai Gadang	32	103	--
14 . Balai Cacang	29	110	1
15 . Muaro	35	149	1
16 . Balai Gurun	33	114	1
17 . Balai Jariang	27	82	1
18 . Cubadak Air	37	106	5
Sub Jumlah	612	2.177	26

Sumber Data : Kantor Camat

Lanjutan Tabel IV.36

Kelurahan	Jumlah KK Miskin	Jumlah Jiwa	KK Miskin yg Mendapat Bantuan Rumah*
(1)	(2)	(3)	(4)
19 . Kaning Bukik	45	130	1
20 . Pasir	31	40	--
21 . Taruko	31	104	--
22 . Payolinyam	28	100	1
23 . Nan Kodok	66	188	4
24 . Tambago	33	132	3
25 . Payonibung	26	83	3
26 . Talawi	39	125	1
27 . Balai Batung	29	106	4
28 . Tanjung Anau	41	109	3
<b>Jumlah</b>	<b>981</b>	<b>3.294</b>	<b>46</b>

Sumber Data : Kantor Camat

**Tabel IV.37**  
**Jumlah KK yang Mendapat Beras Raskin per Bulan**  
**Dirinci Menurut Kelurahan di Kecamatan Payakumbuh Utara**  
**2011**

Kelurahan	Jumlah KK	Jumlah Beras (Kg)
(1)	(2)	(3)
4 . Padang Kaduduk	30	450
5 . N a p a r	91	1.365
6 . T a r o k	52	780
7 . Balai Baru	19	285
8 . Bunian	30	450
9 . Koto Baru Bj	46	690
10 . Labuh Baru	36	540
11 . Kubu Gadang	53	795
12 . Balai Kaliki	20	300
13 . Balai Gadang	28	420
14 . Balai Cacang	27	405
15 . Muaro	33	495
16 . Balai Gurun	31	465
17 . Balai Jariang	27	405
18 . Cubadak Air	29	435
Sub Jumlah	552	8.280

Sumber Data : Kantor Camat

Lanjutan Tabel IV.37

Kelurahan	Jumlah KK	Jumlah Beras (Kg)
(1)	(2)	(3)
19 . Kaning Bukik	35	525
20 . Pasir	27	405
21 . Taruko	29	435
22 . Payolinyam	27	405
23 . Nan Kodok	57	855
24 . Tambago	30	450
25 . Payonibung	23	345
26 . Talawi	30	450
27 . Balai Batung	25	375
28 . Tanjung Anau	36	540
Jumlah	871	13.065

Sumber Data : Kantor Camat

**Tabel IV.38**  
**Jumlah Sekolah yang Menerima Bantuan Dana PMT-AS**  
**Di Kecamatan Payakumbuh Utara**  
**2010 -2011**

Tahun	Jumlah	
	2010	2011
(1)	(2)	(3)
Sekolah	5	5
Murid	724	748
Dana (000)	24.435	50.490

Sumber Data : Kantor Kecamatan

**Tabel IV.39**  
**Jumlah KK yang Menerima Jamkesmas**  
**Dirinci Menurut Kelurahan di Kecamatan Payakumbuh Utara**  
**2011**

Kelurahan	Jumlah KK	Jiwa
(1)	(2)	(3)
4 . Padang Kaduduk	78	352
5 . N a p a r	114	512
6 . T a r o k	92	441
7 . Balai Baru	27	114
8 . Bunian	52	188
9 . Koto Baru Bj	72	326
10 . Labuh Baru	56	204
11 . Kubu Gadang	59	224
12 . Balai Kaliki	72	326
13 . Balai Gadang	56	204
14 . Balai Cacang	59	224
15 . Muaro	49	207
16 . Balai Gurun	26	114
17 . Balai Jariang	35	125
18 . Cubadak Air	51	246
Sub Jumlah	898	3.807

Sumber Data : Kantor Camat

**Lanjutan Tabel IV.39**

Kelurahan	Jumlah KK	Jiwa
(1)	(2)	(3)
19 . Kaning Bukik	46	179
20 . Pasir	30	136
21 . Taruko	48	165
22 . Payolinyam	64	228
23 . Nan Kodok	96	380
24 . Tambago	63	287
25 . Payonibung	33	156
26 . Talawi	56	260
27 . Balai Batung	30	131
28 . Tanjung Anau	59	198
Jumlah	1.423	5.927

Sumber Data : Kantor Camat



**Tabel IV. 40**  
**Jumlah Kelurahan yang Menerima Dana PNPM-P2KP**  
**Menurut jenis Deskripsi/Bidang di Kecamatan Payakumbuh Utara**  
**2011**

Kelurahan	Jenis Deskripsi / Bidang		
	Ekonomi (Rp.000)	Lingk. (Rp.000)	Sosial (Rp.000)
(1)	(2)	(3)	(4)
1 . Balai Gadang	15.000	72.000	17.500
2 . Kubu Gadang	20.000	40.000	10.000
3 . Pasir	0	50.000	50.000
4 . Cubadak Air	0	85.000	15.000
5 . Payolinyam	10.000	65.500	24.500
6 . Payonibung	5.000	80.000	15.000
7 . Talawi	10.000	62.500	27.500
8 . Tambago	5.000	26.250	18.750
9 . Tarok	10.000	77.500	12.500
10 . Balai Gurun	10.000	25.000	15.000
11 . Balai Jaring	0	27.500	22.500
12 . Balai Kaliki	0	24.800	25.200
13 . Bunian	0	30.000	20.000

Sumber Data Masing Masing Posko  
\*kondisi th 2009

**Lanjutan Tabel IV. 40**

Kelurahan			
(1)	(2)	(3)	(4)
14 . Kaning Bukik	0	29.500	20.500
15 . Napar	5.000	32.500	12.500
16 . Padang Kaduduk	5.000	24.500	20.500
17 . Taruko	15.000	12.500	22.500
18 . Tanjung Anau	0	75.300	19.700
19 . Balai Batung	20.000	100.500	29.500
20 . Balai Baru	0	75.000	20.000
21 . Muaro	29.000	54.500	21.500
22 . Balai Cacang	0	40.000	10.000
23 . Labuh Baru	75.000	22.500	15.000
24 Koto Baru	7.500	66.000	21.500
25 Nan Kodok	0	30.000	2.500

Sumber Data Masing Masing Posko  
\* kondisi th 2009

**Tabel IV. 41**  
**Jumlah Kelurahan yang Menerima Dana PNPB-P2KP**  
**Menurut Tahapan di Kecamatan Payakumbuh Utara**  
**2011**

Kelurahan	Jumlah Dana (Rp.000)		
	Tahap I	Tahap II	Tahap III
(1)	(2)	(3)	(4)
1 . Balai Gadang	30.000	54.000	17.500
2 . Kubu Gadang	30.000	50.000	10.000
3 . Pasir	30.000	50.000	50.000
4 . Cubadak Air	30.000	50.000	15.000
5 . Payolinyam	30.000	50.000	24.500
6 . Payonibung	30.000	50.000	15.000
7 . Talawi	30.000	50.000	27.500
8 . Tambago	0	50.000	18.750
9 . Tarok	30.000	50.000	12.500
10 . Balai Gurun	30.000	50.000	15.000
11 . Balai Jaring	30.000	50.000	22.500
12 . Balai Kaliki	30.000	50.000	25.200
13 . Bunian	30.000	50.000	20.000

Sumber Data Masing Masing Posko  
\*kondisi th 2009

**Lanjutan Tabel IV. 41**

Kelurahan	Jumlah Dana (Rp.000)		
	Tahap I	Tahap II	Tahap III
(1)	(2)	(3)	(4)
14 . Kaning Bukik	30.000	50.000	20.000
15 . Napar	30.000	50.000	20.000
16 . Padang Kaduduk	30.000	50.000	20.000
17 . Taruko	30.000	50.000	20.000
18 . Tanjung Anau	15.000	25.000	55.000
19 . Balai Batung	45.000	75.000	30.000
20 . Balai Baru	15.000	25.000	55.000
21 . Muaro	0	75.000	30.000
22 . Balai Cacang	15.000	25.000	10.000
23 . Labuh Baru	15.000	25.000	10.000
24 Koto Baru	15.000	25.000	55.000
25 Nan Kodok	45.000	75.000	30.000

Sumber Data Masing Masing Posko  
\*kondisi th 2009

## **BAB V.**

### **P E R T A N I A N**

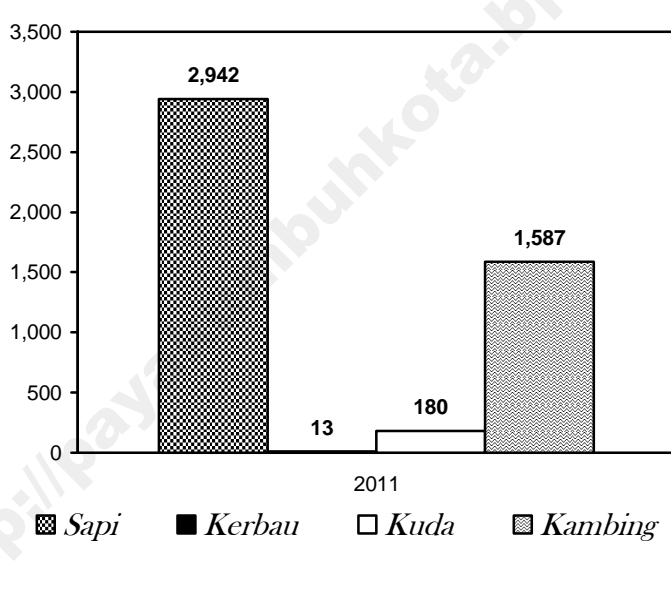
Pada tahun ini luas tanam, panen dan produksi padi dan palawija berjumlah 1.355 Ha<sup>2</sup> luas tanam, 1.346 Ha<sup>2</sup> panen dengan produksi 7.488 ton. Sedangkan palawija tidak dapat dibandingkan seperti tahun-tahun yang lalu. Pada tahun 2011 tercatat jumlah produksi jagung 306 ton, ubi kayu 880 ton. Sedangkan Produksi untuk buah-buahan Alpokat 28,50 Ton, Pepaya 28,41 Ton dan Durian 10,27 Ton

Pada tanaman sayuran luas panen dan produksinya, pada tahun 2011 tercatat produksi kacang panjang 110,4 ton, cabe 120,5 ton, terung 112,5 ton, kangkung 480 ton dan ketimun 313,5 ton.

Jumlah populasi ternak besar mengalami penurunan dari tahun yang lalu. Pada tahun 2011 tercatat jumlah sapi 2.942 ekor, kerbau 13 ekor, kuda 180 ekor dan kambing 1.587 ekor.

Jumlah populasi ayam buras mengalami penurunan, sementara untuk ternak unggas lainnya mengalami peningkatan, ayam ras, ayam pedaging dan itik populasinya tahun ini : ayam buras 17.553, ayam ras 155.000, ayam ras pedaging 610.000, dan itik 9.230 sedangkan puyuh 84.300 ekor.

**Grafik 5**  
**Jumlah Populasi Ternak Besar Dirinci Menurut Jenisnya**  
**Di Kecamatan Payakumbuh Utara**  
**2011**



**Tabel V.1**  
**Luas Tanam, Panen dan Produksi Padi dan Palawija**  
**di Kecamatan Payakumbuh Utara**  
**2011**

Jenis Komoditi	Luas		Produksi (Ton)
	Tanam (Ha)	Panen (Ha)	
(1)	(2)	(3)	(4)
1 . Padi Sawah	1.355	1.346	7.488
2 . Jagung	83	57	306
3 . Ubi kayu	20	24	880
4 . Ubi jalar	0	0	0
5 . Kacang tanah	1	1	1
6 . Kedelai	--	--	--

Sumber Data : Dinas Pertanian, Perkebunan & Kehutanan Kecamatan

**Tabel V.2**  
**Luas Sawah Menurut Jenis Irigasi**  
**di Kecamatan Payakumbuh Utara**  
**2011**

Jenis Irigasi	Luas (ha)
(1)	(2)
1 . Teknis	601,0
2 . 1/2 Teknis	387,0
3 . Sederhana	276,0
4 . Tadah Hujan	--
Jumlah	1.264

Sumber Data : Dinas Pertanian, Perkebunan & Kehutanan Kecamatan



**Tabel V.3**  
**Panjang Saluran Irigasi Menurut Pengelola dan Jenisnya**  
**di Kecamatan Payakumbuh Utara**  
**2011**

Jenis Saluran	Pemerintah (m)	Desa (m)	Jumlah (m)
(1)	(2)	(3)	(4)
1 . Primer	4.609,0	0,0	4.609,0
2 . Sekunder	11.025	0,0	11.025,0
3 . Tersier	14.015	0,0	14.015,0
<b>Jumlah</b>	<b>29.649,0</b>	<b>0,0</b>	<b>29.649,0</b>

Sumber Data : Subdin Pengairan Kota Payakumbuh

**Tabel V.4**  
**Panjang Saluran Irigasi dari Batang Lampasi Menurut Jenisnya**  
**di Kecamatan Payakumbuh Utara**  
**2011**

Jenis Saluran	Panjang (m)
(1)	(2)
1 . Primer	882,0
2 . Sekunder	11.670,6
3 . Tersier	19.000,0
<b>Jumlah</b>	<b>31.552,6</b>

Sumber Data : Subdin Pengairan Kota Payakumbuh

**Tabel V.5**  
**Panjang Saluran Irigasi dari Batang Talawi Menurut Jenisnya**  
**di Kecamatan Payakumbuh Utara**  
**2011**

Jenis Saluran	Panjang (m)
(1)	(2)
1 . Primer	700,0
2 . Sekunder	3.300
3 . Tersier	3.200,0
<b>Jumlah</b>	<b>7.200</b>

Sumber Data : Subdin Pengairan Kota Payakumbuh

**Tabel V.6**  
**Panjang Saluran Irigasi dari Batang Agam Menurut Jenisnya**  
**di Kecamatan Payakumbuh Utara**  
**2011**

Jenis Saluran	Panjang (m)
(1)	(2)
1 . Primer	2.460
2 . Sekunder	4.311
3 . Tersier	8.300
<b>Jumlah</b>	<b>15.071</b>

Sumber Data : Subdin Pengairan Kota Payakumbuh

**Tabel V.7**  
**Panjang Saluran Irigasi Menurut Jenis dan Kondisinya**  
**di Kecamatan Payakumbuh Utara**  
**2011**

Jenis Saluran	Kondisi			
	Baik	Sedang	Rusak	R. Berat
(1)	(2)			
1 . Primer	3.234	485	323	4.042
2 . Sekunder	3.234	3.166	4.240	--
3 . Tersier	22.875	3.050	4.575	--
Jumlah	29.342	6.701	9.138	4.042

Sumber Data : Subdin Pengairan Kota Payakumbuh

---

---

---

---

---

---

---

---

<http://payakumbuhkota.bps.go.id>

**Tabel V.8**  
**Luas Tanam, Panen dan Produksi Sayuran**  
**di Kecamatan Payakumbuh Utara**  
**2011**

Jenis Komoditi	Luas		Produksi (Ton)
	Tanam (Ha)	Panen (Ha)	
(1)	(2)	(3)	(4)
1 . Kacang Panjang	5	33	1.104
2 . Cabe	12	47	1.205,00
3 . Tomat	0	0	0,00
4 . Terung	12	28	1.125,00
5 . Kangkung	114	115	480,00
6 . Ketimun	12	36	3.135,00

Sumber Data : Dinas Pertanian, Perkebunan & Kehutanan Kecamatan

**Tabel V.9**  
**Luas Tanam dan Produksi Buah-buahan**  
**di Kecamatan Payakumbuh Utara**  
**2011**

Jenis Komoditi	Luas	
	Tanam (Ha)	Produksi (Ton)
(1)	(2)	(3)
1 . Alpokat	2,83	28,50
2 . Belimbing	1,20	8,00
3 . Duku/langsat	0,91	4,70
4 . Nenas	0,11	0,60
5 . Pepaya	2,28	28,41
6 . Pisang	2,08	61,30
7 . Rambutan	15,70	10,37
8 . Salak	0,20	0,60

Sumber Data : Dinas Pertanian, Perkebunan & Kehutanan Kecamatan



**Lanjutan Tabel V.9 :**

Jenis Komoditi	Luas	
	Tanam (Ha)	Produksi (Ton)
(1)	(2)	(3)
9 . Sawo	7,24	4,61
10 . Durian	4,28	10,27
11 . Jambu	1,31	7,55
12 . Jeruk	4,75	1,71
13 . Mangga	5,56	4,65
14 . Manggis	1,18	-

Sumber Data : Dinas Pertanian, Perkebunan & Kehutanan Kecamatan

**Tabel V.10**  
**Luas Tanam, Panen dan Produksi Tanaman Perkebunan**  
**di Kecamatan Payakumbuh Utara**  
**2011**

Jenis Komoditi	Luas		Produksi (Ton)
	Tanam (Ha)	Panen (Ha)	
(1)	(2)	(3)	(4)
1 . Tembakau	--	--	--
2 . Tebu	--	2,00	7,00
3 . Pinang	--	2,00	3,20
4 . Kopi	--	1,00	1,30
5 . Cengkeh	--	1,00	4,5
6 . Kulit Manis	0,5	1,50	1,8
7 . Jahe	--	--	--
8 . Gardamunggu	--	2,00	1,00
9 . Aren	--	1,00	0,8
10 . Lada	--	--	--
11 . Coklat/Kakao	13,00	90,86	85,00
12 . Kelapa	0,50	83,25	62,00

Sumber Data : Dinas Pertanian, Perkebunan & Kehutanan Kecamatan

---

---

---

---

---

---

---

---

<http://payakumbuhkota.bps.go.id>

**Tabel V.11**  
**Jumlah Populasi Ternak Besar Dirinci Menurut Jenisnya**  
**di Kecamatan Payakumbuh Utara**  
**2009 - 2011**

Jenis Ternak	Jumlah		
	2009	2010	2011
(1)	(2)	(3)	(4)
1 . Sapi	2.311	2.509	2.942
2 . Kerbau	39	27	13
3 . Kuda	152	167	180
4 . Kambing	1.071	1.324	1.587
Jumlah	3.573	4.027	4.722

Sumber Data : Dinas Peternakan dan Perikanan Kota Payakumbuh

**Tabel V.14**  
**Luas dan Produksi Peternakan Ikan Rakyat dan Penangkapan Ikan di Perairan Umum**  
**di Kecamatan Payakumbuh Utara**  
**2011**

Sarana/Tempat	Luas(ha)	Produksi (ton)
(1)	(2)	(3)
1 . Peternakan Ikan Rakyat	33,52	88,25
2 . Penangkapan di Perairan Umum	9,20	1,02
<b>Jumlah</b>	<b>42,72</b>	<b>89,27</b>

Sumber Data : Dinas Peternakan dan Perikanan Kota Payakumbuh

**Tabel V.15**  
**Jumlah Rumahtangga Petani/Petani Nelayan**  
**di Kecamatan Payakumbuh Utara**  
**2011**

Rumahtangga	Penuh	Sambilan	
		Utama	Tambahan
(1)	(2)	(3)	(4)
1 . Petani Ikan Kultur	--	135	524
2 . Petani Penangkap Ikan	--	-	-
Jumlah	--	135	524

Sumber Data : Dinas Peternakan dan Perikanan Kota Payakumbuh

**Tabel V.16**  
**Jumlah Kelompok Tani di Bawah Binaan BIPP**  
**di Kecamatan Payakumbuh Utara**  
**2010 - 2011**

Kelompok Tani	Jumlah Kelompok Tani	
	2010	2011
(1)	(2)	(3)
1 . Pemula	33	29
2 . Lanjut	8	20
3 . Madya	0	0
4 . Utama	0	0
Jumlah	41	49

Sumber Data : Dinas Pertanian dan Perikanan Kota Payakumbuh

## **BAB VI.**

### **PERHUBUNGAN**

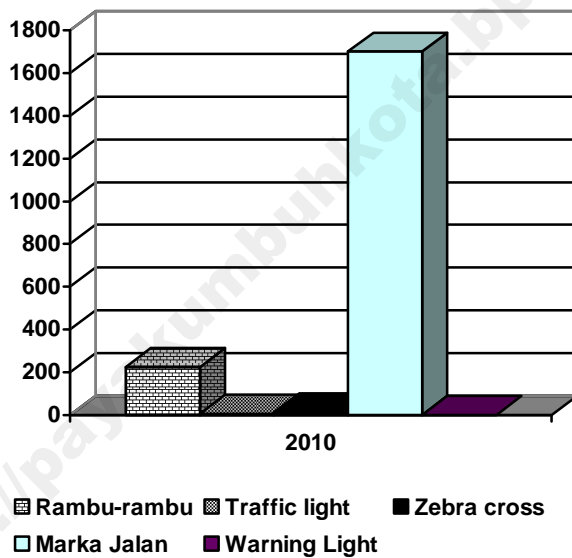
Telah menjadi prioritas bagi pemerintah Kota Payakumbuh untuk meningkatkan kualitas jalan yang ada termasuk jalan yang ada di Kecamatan Payakumbuh Utara. Jumlah Rambu-rambu lalu lintas Sampai dengan tahun 2011 di Kecamatan Payakumbuh Utara sebanyak 225 , Traffic light 6 warning light 1 zebra cross 12 dan Marka Jalan 1.700 meter.

Jumlah Jembatan yang terdapat di Kecamatan Payakumbuh Utara terdiri 27 unit dengan Panjang mencapai 234.10 meter..

Pada tahun ini alat angkutan yang utama di Kecamatan Payakumbuh Utara adalah kendaraan roda 4.



**Grafik 6**  
**Jumlah Rambu-rambu Lalu lintas**  
**Di Kecamatan Payakumbuh Utara**  
**2011**



Catatan : \*) Termasuk data Kec. Payakumbuh Selatan

**Tabel VI.1**  
**Jumlah Jembatan Menurut Jenis dan Panjangnya**  
**di Kecamatan Payakumbuh Utara**  
**2011**

Jenis Irigasi	Jumlah (Buah)	Panjang (m)
(1)	(2)	(3)
1 . Beton Batu/Bata	27	234,10
2 . Besi	-	-
3 . Kayu/Bambu	--	--
<b>Jumlah</b>	<b>27</b>	<b>234,10</b>

Sumber Data : Kantor Camat

**Tabel VI.2**  
**Jumlah Kelurahan Menurut Alat Angkutan Umum yang Utama**  
**di Kecamatan Payakumbuh Utara**  
**2011**

Alat Angkutan Umum	Jumlah Kelurahan
(1)	(2)
1 . Ojek sepeda	--
2 . Becak	--
3 . Gerobak/Pedati	--
4 . Delman/Dokar	--
5 . Ojek Sepeda Motor	3
6 . Kendaraan Bermotor Roda 3	--
7 . Kendaraan Bermotor Roda 4	18
8 . Perahu Tidak Bermotor	--
9 . Motor Tempel	--
# . Kapal Motor	--

Sumber Data : Dinas Perhubungan Kota Payakumbuh

**Tabel VI.3**  
**Banyaknya Rambu-rambu Lalu Lintas, Traffic Light, Zebra Cross dan Marka Jalan**  
**di Kecamatan Payakumbuh Utara**  
**2010 - 2011**

Jenisnya	Tahun	
	2010	2011
(1)	(2)	(3)
1 . Rambu-rambu	225	225
2 . Traffic Light	5	6
3 . Zebra Cross	12	12
4 . Marka Jalan (m <sup>2</sup> )	1.700,0	1.700,0
5 . Warning Light	1	1

Sumber Data : Dinas Perhubungan Kota Payakumbuh

## **BAB VII.**

### **PERDAGANGAN DAN KOPERASI**

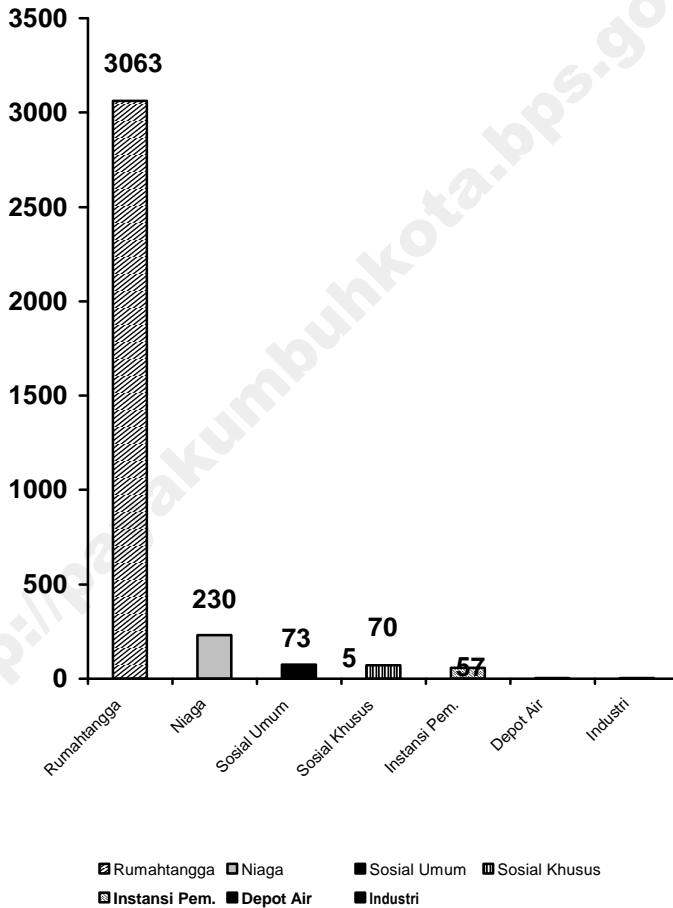
Sebagian besar pasar di Kota Payakumbuh terletak di Kecamatan Payakumbuh Barat. Namun dengan demikian di Kecamatan Payakumbuh Utara ada juga Pasar yang terletak di beberapa kelurahan, seperti Pasar Moderen yaitu Ramayana yang berdiri pada tahun 2009 lalu. Selain Pasar di Kecamatan

Payakumbuh Utara terdapat juga Koperasi Unit Desa dan Koperasi Usaha lainnya yang berguna untuk para pedagang dan Usaha lainnya. Pada tahun ini jumlah Koperasi Tersebar di beberapa tempat, banyaknya 1 KUD dan 39 Koperasi, masing-masing mempunyai anggota sebanyak 1.450 dan 6.240 orang.

Jumlah hotel di Kecamatan Payakumbuh Utara sama dengan tahun lalu yaitu 4 buah dengan tenaga kerja 26 orang.

Pada bab ini juga ditampilkan jumlah pelanggan PDAM di Kecamatan Payakumbuh Utara, pada tahun ini jumlah pelanggan di Kecamatan Payakumbuh Utara yaitu 5.205 pelanggan dengan pelanggan terbanyak dari rumah tangga sebanyak 3.063 pelanggan.

**Grafik 7**  
**Jumlah Pelanggan PDAM Menurut Jenis Tarif**  
**Di Kecamatan Payakumbuh Utara**  
**2011**



**Tabel VII.1**  
**Jumlah Pasar Menurut Jenisnya**  
**di Kecamatan Payakumbuh Utara**  
**2011**

Jenis Pasar	Jumlah
(1)	(2)
1 . Pasar Umum	2
2 . Pasar Ikan	--
3 . Pasar Hewan	--
4 . Stasiun Kereta Api	--
5 . Stasiun Bus	1
6 . Stasiun Oplet	1
Jumlah	4

Sumber Data : Kantor Camat

**Tabel VII.2**  
**Perkembangan Jumlah Hotel dan Tenaga Kerja**  
**di Kecamatan Payakumbuh Utara**  
**2008 – 2011**

Tahun	Jumlah	
	Hotel	Tenaga Kerja
(1)	(2)	(3)
2007	4	21
2008	4	25
2009	4	25
2010	4	25
2011	4	26

Sumber Data : Kantor Camat



**Tabel VII.3**  
**Perkembangan Jumlah KUD Menurut Klasifikasinya**  
**di Kecamatan Payakumbuh Utara**  
**2007 - 2011**

Tahun	Klasifikasi		
	A	B	BDK
(1)	(2)	(3)	(4)
2007	2	--	--
2008	2	--	--
2009	1	--	--
2010	1	--	--
2011	1	--	--

Sumber Data : Kantor Camat

**Tabel VII.4**  
**Banyaknya Koperasi Unit Desa dan Koperasi**  
**di Kecamatan Payakumbuh Utara**  
**2011**

Jenis Koperasi	Jumlah	Jumlah Anggota
(1)	(2)	(3)
1 . Koperasi Unit Desa (KUD)	1	1.450
2 . Koperasi	39	6.240
Jumlah	40	7.690

Sumber Data : Kantor Koperasi dan PPK Kota Payakumbuh

**Tabel VII.6**  
**Jumlah Pelanggan PDAM Menurut Jenis Tarif**  
**di Kecamatan Payakumbuh Utara**  
**2010 - 2011**

Jenis Tarif	Tahun		
	2010	2011	2011
(1)	(2)	(3)	4
1 . Rumahtangga	4.193	3.063	3.063
2 . Niaga Besar	11	3	3
3 . Niaga Kecil / Menengah	504	227	227
4 . Sosial Khusus / Umum	169	143	143
5 . Depot Air Minum Isi UI	2	5	5
6 . Instansi Pemerintah	53	57	57
7 . Industri	2	2	2
<b>Jumlah</b>	<b>4.934</b>	<b>3.500</b>	<b>3.500</b>

Sumber Data : PDAM Kota Payakumbuh

# DATA

**MENCERDASKAN  
BANGSA**

<http://payakumbuh.tampos.id>



**Koordinator Statistik Kecamatan Payakumbuh Utara**

