



**KECAMATAN  
BATANG  
DALAM ANGKA**

---

**2020**





**KECAMATAN  
BATANG  
DALAM ANGKA**

---

**2020**

## **KECAMATAN BATANG**

**Dalam Angka**

**2020**

ISBN : 978-623-7979-02-9

Nomor Publikasi: 33250.2020

Katalog: 1102001.3325110

Ukuran Buku: A5 (14,8 cm x 21 cm)

Jumlah Halaman: xiv + 128 halaman

Naskah:

Badan Pusat Statistik Kabupaten Batang

Gambar Kover oleh:

Badan Pusat Statistik Kabupaten Batang

Ilustrasi Kover:

Pemandangan Desa Kalipucang Wetan Kecamatan Batang

Diterbitkan oleh:

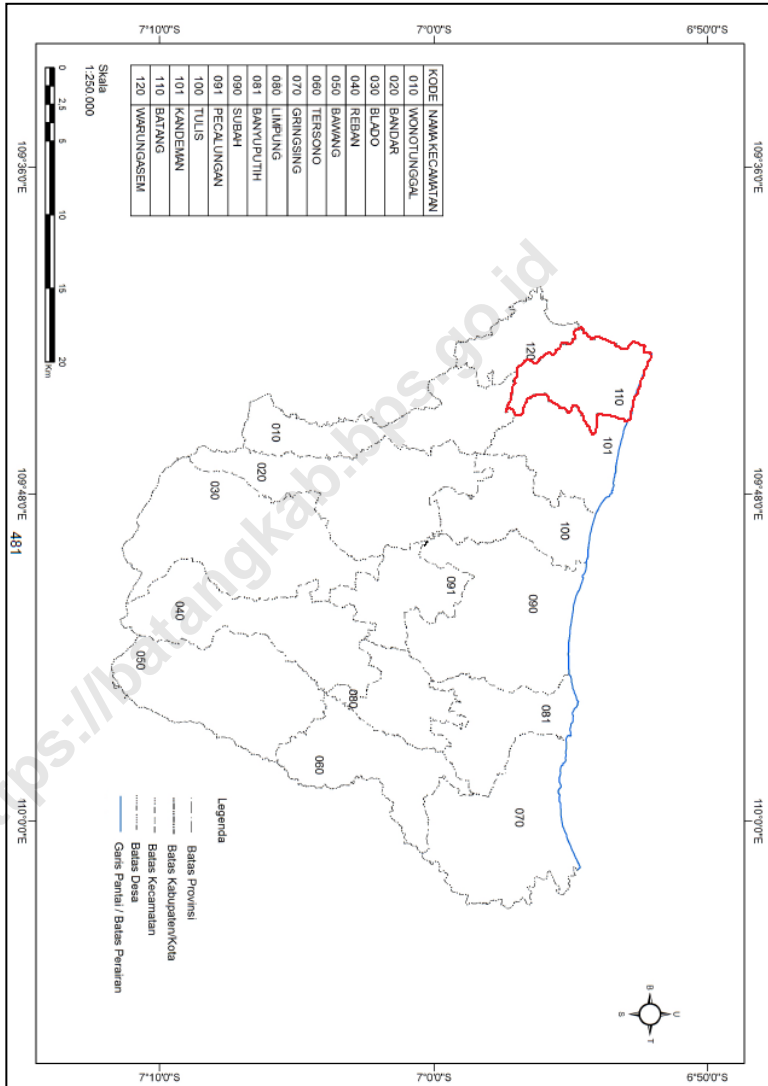
© BPS Kabupaten Batang

Dicetak oleh:

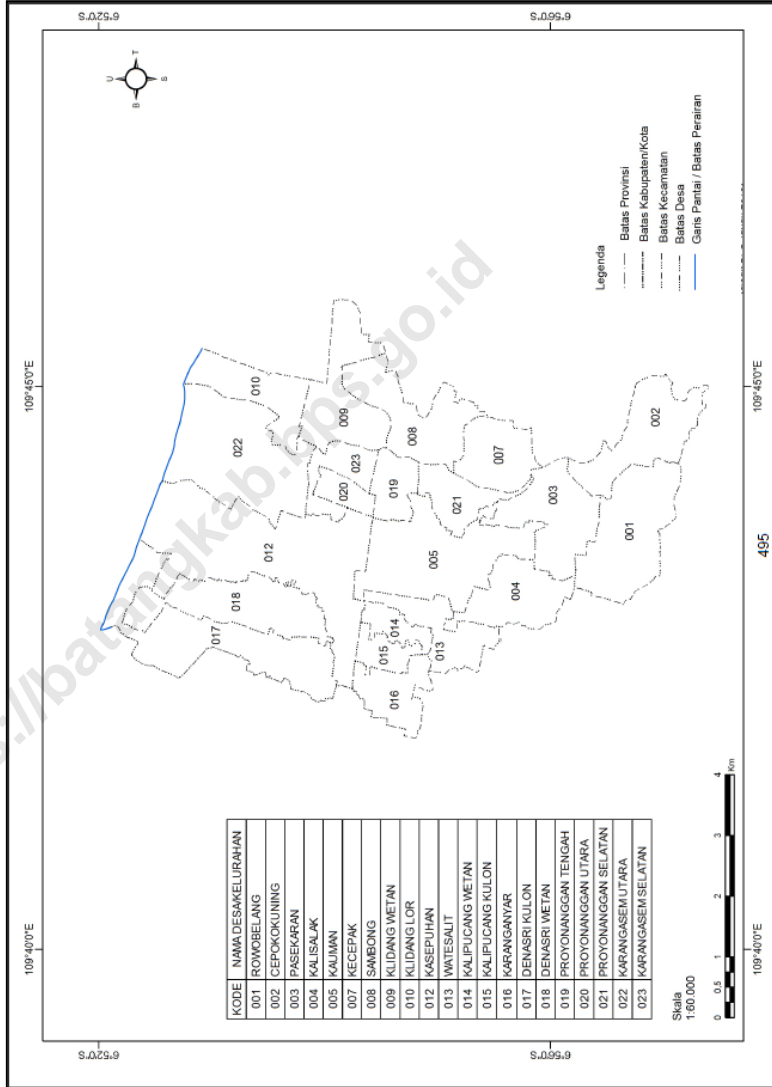
CV. Pradana Utama

Dilarang mengumumkan, mendistribusikan, mengomunikasikan, dan/atau menggandakan sebagian atau seluruh isi buku ini untuk tujuan komersial tanpa izin tertulis dari Badan Pusat Statistik.

# PETA WILAYAH KABUPATEN BATANG



# PETA WILAYAH KECAMATAN BATANG





**SAMBUTAN**  
**KEPALA BPS KABUPATEN BATANG**

*Assalamu' alaikum wr. wb*

Puji syukur kita panjatkan kepada Allah Yang Maha Esa yang telah melimpahkan rahmat-Nya kepada kita semua, sehingga penyusunan publikasi "Kecamatan Batang Dalam Angka 2020" dapat diselesaikan secara tepat waktu.

Publikasi ini utamanya berisi data potensi daerah di wilayah Kecamatan Batang dari berbagai sektor yang dapat digunakan untuk membantu menyusun perencanaan dan mengevaluasi pembangunan yang telah dilaksanakan.

Kami ucapkan terima kasih dan penghargaan yang setinggi-tingginya kepada Koordinator Statistik Kecamatan Batang dan semua pihak yang telah turut serta membantu dalam proses penyusunan publikasi, semoga bermanfaat.

*Wassalamu' alaikum wr. wb.*

Batang, September 2020  
Kepala Badan Pusat Statistik  
Kabupaten Batang

EDDY PRAWOTO

---

## KATA PENGANTAR

*Assalamu' alaikum wr. wb*

"Kecamatan Batang Dalam Angka 2020" merupakan publikasi tahunan sebagai kelanjutan publikasi sebelumnya yang menyajikan data statistik secara series. Publikasi ini memuat gambaran mengenai keadaan geografis, pemerintahan, penduduk, sosial dan ekonomi Kecamatan Batang pada tahun 2019.

Penghargaan dan ucapan terima kasih yang sebesar-besarnya kami sampaikan kepada berbagai pihak baik instansi pemerintah maupun swasta atas bantuan dan dukungan dalam penyusunan publikasi ini.

Semoga publikasi ini bermanfaat bagi pengguna data dan kami harapkan kritik serta saran yang bersifat membangun untuk penyempurnaan publikasi berikutnya.

*Wassalamu' alaikum wr. wb.*

Batang, September 2020  
Koordinator Statistik Kecamatan  
Batang



ARIEF BUDIMAN

---

## DAFTAR ISI

	Halaman
Peta Wilayah Kabupaten Batang .....	iii
Peta Wilayah Kecamatan Batang .....	iv
Sambutan Kepala BPS Kabupaten Batang .....	v
Kata Pengantar .....	vi
Daftar Isi .....	vii
Daftar Tabel .....	viii
Daftar Gambar .....	xi
Penjelasan Umum .....	xii

<https://batangkab.bps.go.id>



---

## DAFTAR TABEL

	Halaman
BAB I. KEADAAN GEOGRAFI	
1.1. Letak Geografis Kecamatan Batang .....	4
1.2. Jarak Dari Ibukota Kecamatan Batang Ke Kantor Desa .....	5
1.3. Letak Titik Koordinat Kantor Desa dan Kantor Kecamatan Di Kecamatan Batang .....	6
1.4. Batas Wilayah Desa Di Kecamatan Batang .....	7
1.5. Luas Wilayah Menurut Jenis Tanah Di Kecamatan Batang, 2019 .....	8
1.6. Banyaknya Hari Hujan dan Curah Hujan di Stasiun Pengukur Kecamatan Batang (STA 120) Menurut Bulan, 2019 .....	9
BAB II. PEMERINTAHAN	
2.1. Klasifikasi Desa Menurut Status Pemerintahan Di Kecamatan Batang, 2019 .....	14
2.2. Jumlah Dusun, Jumlah Rw Dan Rt Di Kecamatan Batang, 2019 .....	15
2.3. Jumlah Perangkat Desa Menurut Jenisnya Di Kecamatan Batang, 2019 .....	16
2.4. Jumlah Pemilih dan Pengguna Hak Pilih Pemilu Kepala Daerah Kabupaten Batang 2017 di Kecamatan Batang .....	18
2.5. Hasil Perolehan Suara Pemilu Kepala Daerah Kabupaten Batang 2017 di Kecamatan Batang .....	19
2.6. Jumlah Pemilih dan Pengguna Hak Pilih Pemilu Kepala Daerah Provinsi Jawa Tengah 2018 di Kecamatan Batang.....	20
2.7. Hasil Perolehan Suara Pemilu Kepala Daerah Provinsi Jawa Tengah 2018 di Kecamatan Batang .....	21
2.8. Jumlah Tempat Pemungutan Suara (TPS) dan Pemilih pada Pemilu 2019 Menurut Desa di Kecamatan Batang .....	22
2.9. Rekapitulasi Hasil Penghitungan Perolehan Suara Calon Anggota Dewan Perwakilan Daerah (DPD) pada Pemilu 2019 Menurut Desa di Kecamatan Batang.....	23
2.10. Rekapitulasi Hasil Penghitungan Perolehan Suara Calon Anggota Dewan Perwakilan Rakyat (DPR) pada Pemilu 2019 Menurut Desa di Kecamatan Batang.....	27
2.11. Rekapitulasi Hasil Penghitungan Perolehan Suara Calon Anggota Dewan Perwakilan Rakyat Daerah (DPRD) Provinsi pada Pemilu 2019 Menurut Desa di Kecamatan Batang .....	30
2.12. Rekapitulasi Hasil Penghitungan Perolehan Suara Calon Anggota Dewan Perwakilan Rakyat Daerah (DPRD) Kabupaten pada Pemilu 2019 Menurut Desa di Kecamatan Batang .....	33
2.13. Rekapitulasi Hasil Penghitungan Perolehan Suara Pasangan Calon Presiden dan Wakil Presiden pada Pemilu 2019 Menurut Desa di Kecamatan Batang .....	36

<b>BAB III. PENDUDUK DAN KETENAGAKERJAAN</b>	
3.1.	Jumlah Penduduk Menurut Jenis Kelamin dan Sex Rasio di Kecamatan Batang, 2019 ..... 40
3.2.	Jumlah Penduduk Menurut Kelompok Umur Dan Jenis Kelamin Di Kecamatan Batang, 2019 ..... 41
3.3.	Jumlah Penduduk Menurut Kelompok Umur Dan Desa Di Kecamatan Batang, 2019 ..... 42
3.4.	Jumlah Penduduk Menurut Status Kewarganegaraan Di Kecamatan Batang, 2019 ..... 45
3.5.	Kepadatan Penduduk Per Hektar Dan Kilometer Persegi Di Kecamatan Batang, 2019 ..... 46
<b>BAB IV. SOSIAL</b>	
4.1.	Banyaknya Sekolah Taman Kanak-Kanak Dan Raudhatul Athfal Di Kecamatan Batang Tahun Pelajaran 2019/2020 ..... 51
4.2.	Banyaknya Sekolah Dasar Dan Madrasah Ibtidaiyah Di Kecamatan Batang Tahun Pelajaran 2019/2020 ..... 52
4.3.	Banyaknya Sekolah Menengah Pertama Dan Madrasah Tsanawiyah Di Kecamatan Batang Tahun Pelajaran 2019/2020 ..... 53
4.4.	Banyaknya Sekolah Menengah Atas, Kejuruan Dan Madrasah Aliyah Di Kecamatan Batang Tahun Pelajaran 2019/2020 ..... 54
4.5.	Banyaknya Murid Taman Kanak-kanak dan Sekolah Dasar di Kecamatan Batang Tahun Pelajaran 2019/2020 ..... 55
4.6.	Banyaknya Murid Sekolah Menengah Pertama, Sekolah Menengah Atas dan Sekolah Menengah Kejuruan di Kecamatan Batang Tahun Pelajaran 2019/2020 ..... 56
4.7.	Banyaknya Guru Taman Kanak-kanak dan Sekolah Dasar di Kecamatan Batang Tahun Pelajaran 2019/2020 ..... 57
4.8.	Banyaknya Guru Sekolah Menengah Pertama, Sekolah Menengah Atas dan Sekolah Menengah Kejuruan di Kecamatan Batang Tahun Pelajaran 2019/2020 ..... 58
4.9.	Jumlah Penduduk Menurut Agama di Kecamatan Batang, 2019 ..... 59
4.10.	Jumlah Tempat Ibadah Di Kecamatan Batang, 2019 ..... 60
4.11.	Banyaknya Nikah Menurut Bulan dan Lokasi Nikah di Kecamatan Batang, 2019 ..... 61
4.12.	Banyaknya Nikah Menurut Desa dan Lokasi Nikah di Kecamatan Batang, 2019 ..... 62
4.13.	Jumlah Jemaah Haji di Kecamatan Batang, 2019 ..... 63
4.14.	Banyaknya Posyandu Menurut Strata di Kecamatan Batang, 2019 ..... 64
4.15.	Banyaknya Upaya Kesehatan Bersumberdaya Masyarakat (Ukbn) Di Kecamatan Batang, 2019 ..... 65
4.16.	Jumlah Tenaga Medis Dan Non Medis Puskesmas Menurut Fasilitas Kesehatan Puskesmas, 2019 ..... 66
4.17.	Jumlah Pengunjung Rawat Jalan Puskesmas Batang I Menurut Bulan, 2019 ..... 67
4.18.	Jumlah Pengunjung Rawat Jalan Puskesmas Batang II Menurut Bulan, 2019..... 68

4.19.	Jumlah Pengunjung Rawat Jalan Puskesmas Batang III Menurut Bulan, 2019 .....	69
4.20.	Jumlah Pengunjung Rawat Jalan Puskesmas Batang IV Menurut Bulan, 2019 .....	70
4.21.	Banyaknya Akseptor Keluarga Berencana Aktif Menurut Kontrasepsi Di Kecamatan Batang, 2019 .....	71
4.22.	Perkembangan Tahapan Keluarga Sejahtera Di Kecamatan Batang, 2019 .....	73
4.23.	Sarana Olahraga Menurut Jenisnya Di Kecamatan Batang, 2019 .....	74
4.24.	Banyaknya Keluarga Menurut Desa dan Jenis Pengguna Listrik di Kecamatan Batang, 2019 .....	75
4.25.	Banyaknya Sarana Kesehatan Menurut Desa dan Jenis Sarana Kesehatan di Kecamatan Batang, 2019.....	76
4.26.	Kemudahan Mencapai Sarana Kesehatan Terdekat Bagi Desa yang Tidak ada Sarana Kesehatan Menurut Desa dan Jenis Sarana Kesehatan di Kecamatan Batang, 2019.....	78
4.27.	Banyaknya Warga Penderita Gizi Buruk Menurut Desa di Kecamatan Batang, 2017 dan 2018 .....	80
4.28.	Banyaknya Kejadian Bencana Alam Menurut Desa dan Jenis Bencana Alam di Kecamatan Batang, 2018.....	81
4.29.	Banyaknya Korban Jiwa Akibat Bencana Alam Menurut Desa dan Jenis Bencana Alam di Kecamatan Batang, 2018.....	84
4.30.	Keberadaan Fasilitas/Upaya Antisipasi/Mitigasi Bencana Alam Menurut Desa di Kecamatan Batang, 2019 .....	87
4.31.	Banyaknya Sarana dan Prasarana Ekonomi Menurut Desa dan Jenisnya di Kecamatan Batang, 2019.....	89
4.32.	Banyaknya Sarana Lembaga Keuangan Yang Beroperasi Menurut Desa dan Jenisnya di Kecamatan Batang, 2019.....	92
4.33.	Banyaknya Koperasi yang Masih Aktif Menurut Desa dan Jenis Koperasi di Kecamatan Batang, 2019.....	93
4.34.	Banyaknya Embung Desa Menurut Desa di Kecamatan Batang, 2018 dan 2019.....	94
4.35.	Jumlah Menara dan Operator Layanan Komunikasi Telepon Seluler Serta Kondisi Sinyal Telepon Seluler Menurut Desa di Kecamatan Batang, 2019 .....	95
4.36.	Sarana Transportasi Antar Desa Menurut Desa di Kecamatan Batang, 2019.....	96
4.37.	Kondisi Jalan Darat Antar Desa Menurut Desa di Kecamatan Batang, 2019.....	97
4.38.	Keberadaan Kantor Pos/Pos Pembantu/Rumah Pos dan Perusahaan/Agen Jasa Ekspedisi Swasta Menurut Desa di Kecamatan Batang, 2019 .....	98
 BAB V. PERTANIAN		
5.1.	Laporan Luas Tanaman Padi di Kecamatan Batang, 2019 .....	102
5.2.	Laporan Luas Tanaman Palawija Jagung di Kecamatan Batang, 2019 .....	103
5.3.	Laporan Luas Tanaman Palawija Kacang Tanah di Kecamatan Batang, 2019 .....	104

5.4.	Laporan Luas Tanaman Palawija Ubikayu/Singkong Tanah di Kecamatan Batang, 2019 .....	105
5.5.	Laporan Luas Tanaman Palawija Ubi Jalar/Ketela Rambat di Kecamatan Batang, 2019.....	106
5.6.	Jumlah Ternak Besar dan Kecil Menurut Desa di Kecamatan Batang, 2019.....	107
5.7.	Jumlah Unggas Menurut Desa di Kecamatan Batang, 2019.....	108
<b>BAB VI. PEREKONOMIAN DAN KEUANGAN</b>		
6.1.	Jumlah Sarana Ekonomi di Kecamatan Batang , 2019 .....	112
6.2.	Realisasi Dana Desa, Alokasi Dana Desa, Bagi Hasil Pajak dan Retribusi Daerah di Kecamatan Wonotungga, 2019 (Rupiah) .....	114
6.3.	Realisasi Pelaksanaan Anggaran Pendapatan Desa di Kecamatan Batang, 2019 (Rupiah) .....	115
6.4.	Realisasi Pelaksanaan Anggaran Belanja Desa di Kecamatan Batang, 2019 (Rupiah) .....	116
6.5.	Realisasi Pelaksanaan Pembiayaan Desa di Kecamatan Batang, 2019 (Rupiah) .....	118
6.6.	Pokok Keteapan dan Realisasi Pokok Ketetapan Pajak Bumi Bangunan (PBB) P2 di Kecamatan Batang , 2019 .....	119
6.7.	Jalan Kabupaten Menurut Ruas di Kecamatan Batang , 2019 .....	120
6.8.	Jumlah Kecelakaan Lalu Lintas Menurut Bulan di Polsek Batang, 2019 .....	122
6.9.	Jumlah Pelanggan, Volume Air yang Disalurkan dan Nilai Air Minum yang terjual pada Pelanggan PUDAM Sendang Kamulyan Kabupaten Batang di Kecamatan Batang, 2019 .....	123
<b>BAB VII. PERBANDINGAN ANTAR KECAMATAN</b>		
7.1.	Perbandingan Luas Wilayah Antar Kecamatan, 2019.....	127
7.2.	Perbandingan Jumlah Penduduk Antar Kecamatan dan Sex Ratio, 2019 .....	128

---

## DAFTAR GAMBAR

	Halaman
1. Persentase Penggunaan Lahan di Kecamatan Batang, 2019 .....	3
2. Jumlah Dusun, RW dan RT di Kecamatan Batang, 2019 .....	13
3. Piramida Penduduk Kecamatan Batang 2019.....	39
4. Jumlah Sekolah SD/MI, SMP/MTs dan SMA/SMK/MA di Kecamatan Batang Tahun Pelajaran 2019/2020 .....	50
5. Luas Panen Tanaman Padi dan Palawija di Kecamatan Batang, 2019 .....	101
6. Persentase Realisasi Pelaksanaan Anggaran Belanja Desa di Kecamatan Batang, 2019 .....	111

---

## PENJELASAN UMUM

Tanda-tanda, satuan-satuan, dan lain-lainnya yang digunakan dalam publikasi ini adalah sebagai berikut:

### 1. TANDA-TANDA

Data tidak tersedia	:	...
Tidak ada atau nol	:	—
Data dapat diabaikan	:	0
Tanda decimal	:	,
Data tidak dapat ditampilkan	:	NA
Angka perkiraan	:	e
Angka sementara	:	x
Angka sangat sementara	:	xx
Angka diperbaiki	:	r

### 2. SATUAN

barel	:	158,99 liter = 1/6,2898 m <sup>3</sup>
hektar (ha)	:	10 000 m <sup>2</sup>
kilometer (km)	:	1 000 meter (m)
knot	:	1,8523 km/jam
kuintal	:	100 kg
KWh	:	1 000 Watt hour
MWh	:	1 000 KWh
liter (untuk beras)	:	0,80 kg
ons	:	28,31 gram
ton	:	1 000 kg

Satuan lain: buah, dus, butir, helai/lembar, kaleng, batang, pulsa, ton kilometer (ton-km), jam, menit, persen (%).

Perbedaan angka di belakang koma disebabkan oleh pembulatan angka.



# BAB 1

## KEADAAN GEOGRAFI



Kecamatan Dalam Angka 2020





---

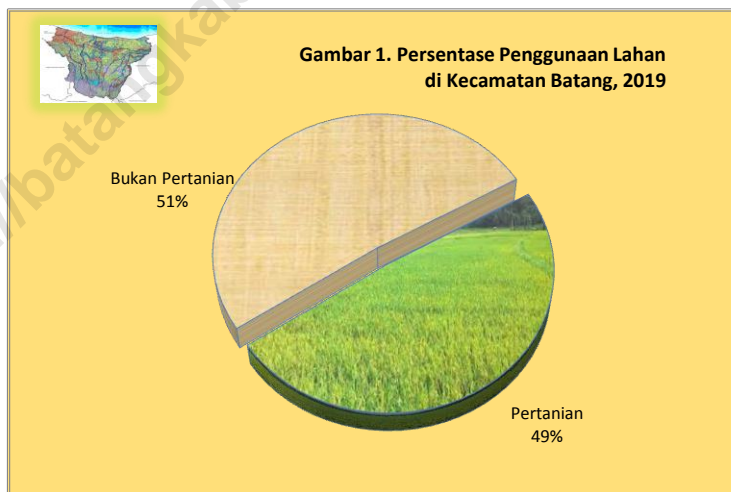
## **BAB I** **KEADAAN GEOGRAFI**

Dilihat dari Peta Wilayah Kabupaten Batang, Kecamatan Batang berbatasan dengan :

- Sebelah barat : Kota Pekalongan
- Sebelah utara : Laut Jawa
- Sebelah timur : Kecamatan Kandeman
- Sebelah selatan : Kecamatan Warungasem dan Wonotunggal

Secara administratif Kecamatan Batang terdiri dari 21 (dua puluh satu) Desa dengan letak kantor kecamatan berada di Kelurahan Watesalit. Berdasarkan data luas wilayah Kecamatan Batang mempunyai luas 3.434,55 hektar.

Dari hasil laporan desa diperoleh data mengenai luas lahan keadaan tahun 2019 untuk Kecamatan Batang seluruhnya seluas 3.434,55 ha yang terdiri dari lahan pertanian 1.679,85 ha dan lahan non pertanian 1.754,70 ha.



---

Tabel 1.1. Letak Geografis Kecamatan Batang

---

1. Batas Wilayah Kecamatan Batang

Utara	:	Laut Jawa
Timur	:	Kecamatan Kandeman
Selatan	:	Kecamatan Warungasem dan Wonotunggal
Barat	:	Kota Pekalongan

2. Jarak Ibukota Kecamatan Batang ke Ibukota Kabupaten Sekitarnya

Dari Batang ke Batang	:	$\pm$ 29,00	Km
Dari Batang ke Kendal	:	$\pm$ 39,00	Km
Dari Batang ke Kota Pekalongan	:	$\pm$ 30,00	Km
Dari Batang ke Kab Pekalongan	:	$\pm$ 45,00	Km
Dari Batang ke Kota Semarang	:	$\pm$ 71,00	Km

3. Jarak Ibukota Kecamatan Batang ke Ibukota Kecamatan Sekitarnya

Dari Batang ke Kandeman	:	$\pm$ 08,00	Km
Dari Batang ke Warungasem	:	$\pm$ 07,00	Km
Dari Batang ke Wonotunggal	:	$\pm$ 10,00	Km
Dari Batang ke Kota Pekalongan	:	$\pm$ 09,00	Km
Dari Batang ke Kota Semarang	:	$\pm$ 93,00	Km

4. Ketinggian Rata-rata Kecamatan Batang :  $\pm$  6 Meter  
Di atas Permukaan Laut

---

Sumber : Kantor Kecamatan

Tabel 1.2. Jarak dari Ibukota Kecamatan Batang ke Kantor Desa

Desa	Alamat (Dusun)	Jarak (km)
(1)	(2)	(3)
1. Rowobelang	Jl. Krikil Rowobelang	4
2. Cepokokuning	Jl. Batang Bandar	6
3. Pasekaran	Jl. Pemuda Pasekaran	2
4. Kalisalak	Jl. Tentara Pelajar Gg. Durian No. 14	1
5. Kauman	Jl. Dr. Wahidin No. 02	1
6. Kecepak	Jl. Kyai Sambong Kecepak	4
7. Sambong	Jl. Kyai Sambong No. 12	4
8. Klidang Wetan	Jl. Sultan Agung RT 01 RW 03	4
9. Klidang Lor	Jl. AZ Muhamad	5
10. Kasepuhan	Jl. Kanoman No. 02	4
11. Watesalit	Jl. Perintis Kemerdekaan No. 02	1
12. Kalipucang Wetan	Kalipucang Wetan RT 01 RW 04	1
13. Kalipucang Kulon	Jl. Pajang No. 38	2
14. Karanganyar	Jl. Perintis Kemerdekaan	1
15. Denasri Kulon	Jl. Gabus No. 05	3
16. Denasri Wetan	Jl. R Suprpto Gg. Anggrek No. 51 A	4
17. Proyonanggan Tengah	Jl. Dr. Cipto No. 28	1
18. Proyonanggan Utara	Jl. Yos Sudarso Gg. Citarum No. 03	3
19. Proyonanggan Selatan	Jl. Garuda II No. 10	2
20. Karangasem Utara	Jl. RE Martadinata No. 233	5
21. Karangasem Selatan	Jl. RE Martadinata Lap. Sekalong	2

Sumber : BPS, Pendataan Potensi Desa

Tabel 1.3. Letak Titik Koordinat Kantor Desa dan Kantor Kecamatan di Kecamatan Batang

Desa	Garis Lintang dan Bujur	
	Lintang Selatan	Bujur Timur
(1)	(2)	(3)
1. Rowobelang	6,94750	109,73410
2. Cepokokuning	6,94800	109,74220
3. Pasekaran	6,95720	109,73080
4. Kalisalak	6,92250	109,71830
5. Kauman	6,91660	109,72750
6. Kecepat	6,92270	109,73720
7. Sambong	6,91410	109,74130
8. Klidang Wetan	6,89970	109,74330
9. Klidang Lor	6,89520	109,74220
10. Kasepuhan	6,90250	109,72330
11. Watesalit	6,91520	109,71770
12. Kalipucang Wetan	6,91000	109,71520
13. Kalipucang Kulon	6,91050	109,71130
14. Karanganyar	6,91270	109,70330
15. Denasri Kulon	6,89910	109,70970
16. Denasri Wetan	6,89720	109,71550
17. Proyonanggan Tengah	6,91000	109,73610
18. Proyonanggan Utara	6,98470	109,73160
19. Proyonanggan Selatan	6,92130	109,73300
20. Karangasem Utara	6,89580	109,73910
21. Karangasem Selatan	6,90440	109,00000
Kecamatan Batang	6,54530	109,43030

Sumber : BPS, Pendataan Potensi Desa

Tabel 1.4. Batas Wilayah Desa di Kecamatan Batang

Desa	Utara	Selatan	Barat	Timur
(1)	(2)	(3)	(4)	(5)
1. Rowobelang	Pasekaran	Wonotunggal	Warungasem	Cepokokuning
2. Cepokokuning	Rowobelang	Wonotunggal	Rowobelang	Kandeman
3. Pasekaran	Kauman	Rowobelang	Kalisalak	Proyo. Sel
4. Kalisalak	Kauman	Warungasem	Warungasem	Kauman
5. Kauman	Kasepuhan	Pasekaran	Watesalit	Proyo.Tengah
6. Kecepak	Sambong	Cepokokuning	Proyo. Sel	Kandeman
7. Sambong	Kandeman	Kecepak	Proyo.Tengah	Kandeman
8. Klidang Wetan	Klidang Lor	Sambong	Karangasem Sel	Kandeman
9. Klidang Lor	Laut Jawa	Klidang Wetan	Karangasem Utara	Kandeman
10. Kasepuhan	Laut Jawa	Klidang Wetan	Denasri Wetan	Karangasem Sel
11. Watesalit	Kauman	Warungasem	Warungasem	Kauman
12. Kalipucang Wetan	Kasepuhan	Watesalit	Kalipucang Kulon	Watesalit
13. Kalipucang Kulon	Kasepuhan	Kalipucang Wetan	Karanganyar	Kalipucang Wetan
14. Karanganyar	Kasepuhan	Warungasem	Pekalongan	Kalipucang Kulon
15. Denasri Kulon	Laut Jawa	Kasepuhan	Pekalongan	Denasri Wetan
16. Denasri Wetan	Denasri Kulon	Kasepuhan	Denasri Kulon	Kasepuhan
17. Proyonanggan Tengah	Karangasem Sel	Proyonanggan Sel	Kauman	Proyonanggan Sel
18. Proyonanggan Utara	Karangasem Sel	Proyo.Tengah	Kasepuhan	Karangasem Sel
19. Proyonanggan Sel	Proyonanggan Tengah	Pasekaran	Kauman	Sambong
20. Karangasem Utara	Karangasem Sel	Proyo.Tengah	Kasepuhan	Karangasem Sel
21. Karangasem Sel	Karangasem Utara	Proyo. Sel	Kasepuhan	Klidang Wetan

Sumber : BPS, Pendataan Potensi Desa

Tabel 1.5. Luas Wilayah Menurut Jenis Tanah di Kecamatan Batang, 2019

Desa	Jenis Tanah (Ha)		
	Tanah Sawah	Tanah Kering	Jumlah
(1)	(2)	(3)	(4)
1. Rowobelang	95,50	107,56	203,06
2. Cepokokuning	14,60	171,90	186,50
3. Pasekaran	0,20	156,77	156,97
4. Kalisalak	17,24	127,75	144,99
5. Kauman	72,60	230,69	303,29
6. Kecepat	-	112,62	112,62
7. Sambong	107,95	97,51	205,46
8. Klidang Wetan	87,83	47,17	135,00
9. Klidang Lor	48,89	65,77	114,66
10. Kasepuhan	326,16	178,84	505,00
11. Watesalit	32,00	35,60	67,60
12. Kalipucang Wetan	24,37	23,28	47,65
13. Kalipucang Kulon	23,66	24,95	48,61
14. Karanganyar	71,78	29,20	100,98
15. Denasri Kulon	156,29	161,47	317,76
16. Denasri Wetan	159,69	56,64	216,33
17. Proyonanggan Tengah	-	72,30	72,30
18. Proyonanggan Utara	-	42,30	42,30
19. Proyonanggan Selatan	1,00	82,05	83,05
20. Karangasem Utara	139,50	147,81	287,31
21. Karangasem Selatan	-	83,10	83,10
Jumlah	1 379,26	2 055,28	3 434,54

Sumber : Laporan Desa

Tabel 1.6. Banyaknya Hari Hujan dan Curah Hujan di Stasiun Pengukur Kecamatan Batang (STA 120) Menurut Bulan, 2018-2019

Bulan	Jumlah Hari Hujan (hari)		Jumlah Curah Hujan (mm)	
	2018	2019	2018	2019
(1)	(2)	(3)	(4)	(5)
01 Januari	15	25	333	833
02 Februari	25	26	850	567
03 Maret	18	22	467	253
04 April	15	18	343	139
05 Mei	10	14	106	84
06 Juni	7	6	35	19
07 Juli	1	4	2	31
08 Agustus	1	1	4	1
09 September	-	3	-	10
10 Oktober	4	1	30	3
11 Nopember	11	4	110	25
12 Desember	23	15	236	170
Jumlah	130	139	2 516	2 135

Sumber : Dinas Pekerjaan Umum dan Penataan Ruang Kabupaten Batang





# BAB 2

## PEMERINTAHAN



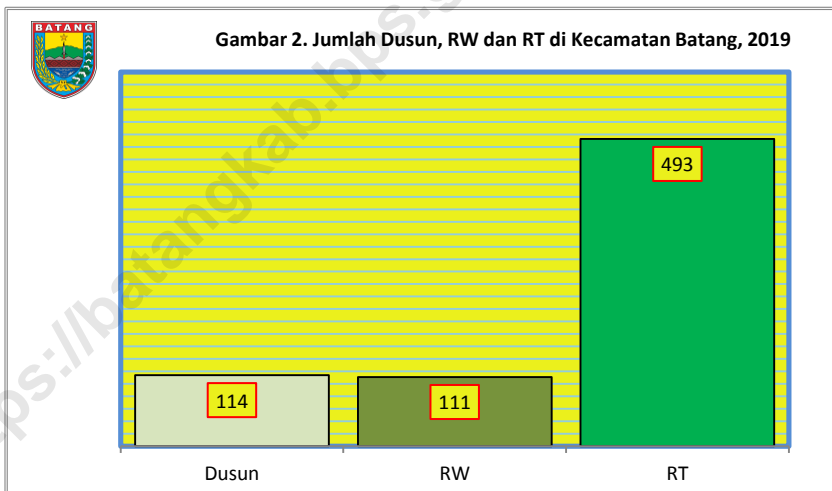
Kecamatan Dalam Angka 2020



---

## BAB II PEMERINTAHAN

Kecamatan Batang pada tahun 2018 terbagi dalam 21 Desa. Wilayah tersebut terdiri dari 114 dusun, 111 Rukun Warga (RW) dan 493 Rukun Tetangga (RT). Jumlah Rukun Tetangga (RT) terbanyak dimiliki oleh Kelurahan Kauman yaitu sebanyak 60 RT, sedangkan yang paling sedikit dimiliki oleh Desa Cepokokuning, yaitu sebanyak 8 RT. Jumlah perangkat desa di Kecamatan Batang adalah sebanyak 231 orang. Kantor Kecamatan Batang terletak di Jalan Perintis Kemerdekaan No.1, Kelurahan Watesalit Kode pos 51216, Telepon (0285) 391048



Tabel 2.1. Klasifikasi Desa Menurut Status Pemerintahan di Kecamatan Batang, 2019

Desa	Desa	Kelurahan
(1)	(2)	(3)
1. Rowobelang	1	-
2. Cepokokuning	1	-
3. Pasekaran	1	-
4. Kalisalak	1	-
5. Kauman	-	1
6. Kecepat	1	-
7. Sambong	-	1
8. Klidang Wetan	1	-
9. Klidang Lor	1	-
10. Kasepuhan	-	1
11. Watesalit	-	1
12. Kalipucang Wetan	1	-
13. Kalipucang Kulon	1	-
14. Karanganyar	1	-
15. Denasri Kulon	1	-
16. Denasri Wetan	1	-
17. Proyonanggan Tengah	-	1
18. Proyonanggan Utara	-	1
19. Proyonanggan Selatan	-	1
20. Karangasem Utara	-	1
21. Karangasem Selatan	-	1
Jumlah	12	9

Sumber : BPS, Pendataan Potensi Desa

Tabel 2.2. Jumlah Dusun, RW dan RT di Kecamatan Batang, 2019

Desa	Dusun	RW	RT
(1)	(2)	(3)	(4)
1. Rowobelang	3	3	11
2. Cepokokuning	5	5	8
3. Pasekaran	3	4	20
4. Kalisalak	4	4	19
5. Kauman	4	10	60
6. Kecepak	4	3	12
7. Sambong	8	9	36
8. Klidang Wetan	3	4	11
9. Klidang Lor	3	4	15
10. Kasepuhan	4	7	46
11. Watesalit	2	9	18
12. Kalipucang Wetan	4	2	10
13. Kalipucang Kulon	2	2	9
14. Karanganyar	3	3	10
15. Denasri Kulon	4	5	22
16. Denasri Wetan	4	4	23
17. Proyonanggan Tengah	10	6	34
18. Proyonanggan Utara	9	5	25
19. Proyonanggan Selatan	10	5	29
20. Karangasem Utara	16	9	44
21. Karangasem Selatan	9	8	31
Jumlah	114	111	493

Sumber : Laporan Desa

Tabel 2.3. Jumlah Perangkat Desa Menurut Jenisnya di Kecamatan Batang, 2019

Desa	Kepala Desa	Sekretariat Desa			
		Sekretaris Desa	Kaur TU dan Umum	Kaur Keuangan	Kaur Perencanaan
(1)	(2)	(3)	(4)	(5)	(6)
1. Rowobelang	1	1	1	1	1
2. Cepokuning	1	1	1	1	1
3. Pasekaran	1	1	1	1	-
4. Kalisalak	1	1	1	1	1
5. Kauman	1	1	1	1	-
6. Kecepat	1	1	1	1	1
7. Sambong	1	1	1	1	-
8. Klidang Wetan	1	1	1	1	-
9. Klidang Lor	1	1	1	1	1
10. Kasepuhan	1	1	1	1	1
11. Watesalit	1	1	1	1	1
12. Kalipucang Wetan	1	1	1	1	-
13. Kalipucang Kulon	1	-	1	1	1
14. Karanganyar	1	1	1	1	1
15. Denasri Kulon	1	-	1	1	-
16. Denasri Wetan	1	1	1	1	-
17. Proyonanggan Tengah	1	1	1	1	1
18. Proyonanggan Utara	1	1	1	1	1
19. Proyonanggan Selatan	1	1	1	1	1
20. Karangasem Utara	1	-	1	1	1
21. Karangasem Selatan	1	1	1	1	1
Jumlah	21	18	21	21	14

Tabel 2.3. Lanjutan

Desa	Pelaksana Teknis			Pelaksana Kewilayahan
	Kasi Pemerintahan	Kasi Kesejahteraan	Kasi Pelayanan	Kepala Dusun
(1)	(6)	(7)	(8)	(9)
1. Rowobelang	1	1	1	3
2. Cepokokuning	1	1	1	5
3. Pasekaran	1	1	-	3
4. Kalisalak	1	1	1	4
5. Kauman	1	1	-	4
6. Kecepak	1	1	1	1
7. Sambong	1	1	-	6
8. Klidang Wetan	1	1	-	3
9. Klidang Lor	1	1	-	3
10. Kasepuhan	1	1	1	6
11. Watesalit	1	1	1	3
12. Kalipucang Wetan	1	-	-	4
13. Kalipucang Kulon	1	1	1	2
14. Karanganyar	1	1	1	3
15. Denasri Kulon	1	1	-	4
16. Denasri Wetan	1	1	-	2
17. Proyonanggan Tengah	1	1	1	6
18. Proyonanggan Utara	1	1	1	5
19. Proyonanggan Selatan	1	1	1	5
20. Karangasem Utara	1	1	1	5
21. Karangasem Selatan	1	1	1	5
Jumlah	21	20	13	82

Sumber : Kantor Kecamatan



Tabel 2.4. Jumlah Pemilih dan Pengguna Hak Pilih Pemilu Kepala Daerah Kabupaten Batang 2017 di Kecamatan Batang

Desa	Pemilih	Pengguna Hak Pilih		
		Suara Sah	Suara Tidak Sah	Jumlah
(1)	(2)	(3)	(4)	(5)
1 Cepokokuning	1 896	1 533	40	1 573
2 Denasri Kulon	4 190	3 077	111	3 188
3 Denasri Wetan	3 754	2 691	113	2 804
4 Kalipucang Kulon	1 343	1 058	35	1 093
5 Kalipucang Wetan	1 616	1 317	37	1 354
6 Kalisalak	2 598	1 973	85	2 058
7 Karanganyar	1 081	904	39	943
8 Karangasem Slt	7 237	5 240	318	5 558
9 Karangasem Utr	10 989	7 773	141	7 914
10 Kasepuhan	10 881	7 742	487	8 229
11 Kauman	11 537	8 518	493	9 011
12 Kecepak	1 885	1 493	50	1 543
13 Klidang Lor	3 017	2 033	49	2 082
14 Klidang Wetan	2 535	1 942	30	1 972
15 Pasekaran	3 616	2 679	123	2 802
16 Proyonanggan Slt	5 992	4 517	286	4 803
17 Proyonanggan Tgh	6 585	4 672	320	4 992
18 Proyonanggan Utr	5 462	3 817	214	4 031
19 Rowobelang	2 144	1 534	36	1 570
20 Sambong	4 870	3 627	215	3 842
21 Watesalit	2 828	2 082	113	2 195
Jumlah	96 056	70 222	3 335	73 557

Sumber : KPU Kabupaten Batang

Tabel 2.5. Hasil Perolehan Suara Pemilu  
Kepala Daerah Kabupaten Batang 2017 di Kecamatan Batang

Desa	Pasangan Calon				Jumlah
	I	II	III	IV	
(1)	(2)	(3)	(4)	(5)	(6)
1 Cepokokuning	760	591	172	10	1 533
2 Denasri Kulon	1 808	557	680	32	3 077
3 Denasri Wetan	1 425	637	596	33	2 691
4 Kalipucang Kulon	615	178	258	7	1 058
5 Kalipucang Wetan	499	237	570	11	1 317
6 Kalisalak	1 259	422	250	42	1 973
7 Karanganyar	555	180	157	12	904
8 Karangasem Slt	2 259	1 968	918	95	5 240
9 Karangasem Utr	1 798	4 905	758	312	7 773
10 Kasepuhan	4 051	1 810	1 770	111	7 742
11 Kauman	4 309	1 964	2 087	158	8 518
12 Kecepak	794	342	319	38	1 493
13 Klidang Lor	906	1 057	59	11	2 033
14 Klidang Wetan	874	839	209	20	1 942
15 Pasekaran	1 549	576	500	54	2 679
16 Proyonanggan Slt	2 524	629	1 262	102	4 517
17 Proyonanggan Tgr	2 192	1 311	1 073	96	4 672
18 Proyonanggan Utr	1 456	1 438	694	229	3 817
19 Rowobelang	1 083	234	196	21	1 534
20 Sambong	2 037	647	885	58	3 627
21 Watesalit	1 190	341	507	44	2 082
Jumlah	33 943	20 863	13 920	1 496	70 222

Pasangan Calon Bupati/Wakil Bupati :

- I H. Wihaji, S.Ag, M.Pd. dan Suyono, S.IP, M.Si.
- II dr. Lafran Pancaputranto, Sp.OG (K) dan H. Nurhaji Slamet Urip
- III AS. Burhan, S.Ag dan Acara Ariani, S.Psi
- IV Akhmad Faizin, ST dan Erna Yuniwati

Sumber : KPU Kabupaten Batang

Tabel 2.6. Jumlah Pemilih dan Pengguna Hak Pilih Pemilu  
Kepala Daerah Provinsi Jawa Tengah 2018 di Kecamatan Batang

Desa	Pemilih	Pengguna Hak Pilih		
		Suara Sah	Suara Tidak Sah	Jumlah
(1)	(2)	(3)	(4)	(5)
1 Cepokokuning	1 944	1 246	75	1 321
2 Denasri Kulon	4 118	2 451	176	2 627
3 Denasri Wetan	3 678	1 984	152	2 136
4 Kalipucang Kulon	1 323	727	76	803
5 Kalipucang Wetan	1 602	884	79	963
6 Kalisalak	2 626	1 703	86	1 789
7 Karanganyar	1 088	667	96	763
8 Karangasem Slt	7 117	4 291	332	4 623
9 Karangasem Utr	10 425	5 948	245	6 193
10 Kasepuhan	10 359	6 442	558	7 000
11 Kauman	11 114	7 132	574	7 706
12 Kecepak	1 926	1 157	72	1 229
13 Klidang Lor	3 047	1 580	57	1 637
14 Klidang Wetan	2 554	1 492	56	1 548
15 Pasekaran	3 580	2 305	122	2 427
16 Proyonanggan Slt	5 777	3 773	372	4 145
17 Proyonanggan Tgh	6 185	4 089	246	4 335
18 Proyonanggan Utr	5 061	2 990	175	3 165
19 Rowobelang	2 205	1 200	80	1 280
20 Sambong	4 910	3 047	200	3 247
21 Watesalit	2 759	1 729	139	1 868
Jumlah	93 398	56 837	3 968	60 805

Sumber : KPU Kabupaten Batang

Tabel 2.7. Hasil Perolehan Suara Pemilu  
Kepala Daerah Provinsi Jawa Tengah 2018 di Kecamatan Batang

Desa	Pasangan Calon		
	I	II	Jumlah
(1)	(2)	(3)	(4)
1 Cepokokuning	721	525	1 321
2 Denasri Kulon	1 632	819	2 627
3 Denasri Wetan	1 260	724	2 136
4 Kalipucang Kulon	394	333	803
5 Kalipucang Wetan	445	439	963
6 Kalisalak	868	835	1 789
7 Karanganyar	380	287	763
8 Karangasem Slt	2 969	1 322	4 623
9 Karangasem Utr	4 357	1 591	6 193
10 Kasepuhan	4 149	2 293	7 000
11 Kauman	4 082	3 050	7 706
12 Kecepak	722	435	1 229
13 Klidang Lor	1 351	229	1 637
14 Klidang Wetan	1 051	441	1 548
15 Pasekaran	1 251	1 054	2 427
16 Proyonanggan Slt	2 214	1 559	4 145
17 Proyonanggan Tgh	2 586	1 503	4 335
18 Proyonanggan Utr	1 887	1 103	3 165
19 Rowobelang	727	473	1 280
20 Sambong	1 810	1 237	3 247
21 Watesalit	819	910	1 868
Jumlah	35 675	21 162	60 805

Pasangan Calon Gubernur/Wakil Gubernur :

I H. Ganjar Pranowo, S H, M IP dan H. Taj Yasin

II H. Sudirman Said dan Hj. Ida Fauziyah

Sumber : KPU Kabupaten Batang

Tabel 2.8. Jumlah Tempat Pemungutan Suara (TPS) dan Pemilih pada Pemilu 2019 Menurut Desa di Kecamatan Batang

Desa	Jumlah TPS	Jumlah Pemilih		
		Laki-laki	Perempuan	Jumlah
(1)	(2)	(3)	(4)	(5)
1 Rowobelang	9	1 271	1 087	2 358
2 Cepokokuning	8	1 055	1 065	2 120
3 Pasekaran	15	1 840	1 958	3 798
4 Kalisalak	10	1 388	1 427	2 815
5 Kecepak	8	983	997	1 980
6 Klidang Wetan	13	1 325	1 320	2 645
7 Klidang Lor	14	1 575	1 519	3 094
8 Kalipucang Wetan	7	855	799	1 654
9 Kalipucang Kulon	6	700	655	1 355
10 Karanganyar	5	562	542	1 104
11 Denasri Kulon	17	2 108	2 136	4 244
12 Denasri Wetan	16	1 897	1 862	3 759
13 Watesalit	12	1 484	1 446	2 930
14 Proyonanggan Tengah	26	3 244	3 342	6 586
15 Kauman	46	5 918	6 053	11 971
16 Karangasem Utara	43	5 670	5 630	11 300
17 Kasepuhan	42	5 497	5 467	10 964
18 Sambong	20	2 513	2 529	5 042
19 Proyonanggan Utara	22	2 559	2 615	5 174
20 Proyonanggan Selatan	24	3 030	3 068	6 098
21 Karangasem Selatan	30	3 799	3 796	7 595
Jumlah	393	49 273	49 313	98 586

Sumber : Komisi Pemilihan Umum Kabupaten Batang

Tabel 2.9. Rekapitulasi Hasil Penghitungan Perolehan Suara Calon Anggota Dewan Perwakilan Daerah (DPD) pada Pemilu 2019 Menurut Desa di Kecamatan Batang

Desa	Jumlah Suara Sah	No. Urut Calon Anggota DPD			
		01	02	03	04
(1)	(2)	(3)	(4)	(5)	(6)
1 Rowobelang	1 255	83	40	90	110
2 Cepokokuning	1 053	77	17	99	133
3 Pasekaran	2 292	134	42	258	326
4 Kalisalak	1 700	99	41	169	269
5 Kecepak	1 084	85	30	95	119
6 Klidang Wetan	1 343	111	39	118	155
7 Klidang Lor	1 353	135	37	150	122
8 Kalipucang Wetan	850	78	14	79	50
9 Kalipucang Kulon	755	79	18	41	65
10 Karanganyar	537	45	10	46	70
11 Denasri Kulon	1 950	186	41	161	203
12 Denasri Wetan	1 518	132	44	154	174
13 Watesalit	1 645	127	47	136	158
14 Proyonanggan Tengah	3 740	277	77	311	398
15 Kauman	7 039	505	126	668	966
16 Karangasem Utara	5 046	558	189	411	547
17 Kasepuhan	5 234	451	123	434	577
18 Sambong	2 850	202	55	234	447
19 Proyonanggan Utara	2 894	242	78	243	313
20 Proyonanggan Selatan	3 575	259	75	295	398
21 Karangasem Selatan	3 576	356	115	333	403
Jumlah	51 289	4 221	1 258	4 525	6 003

Keterangan No. Urut Calon Anggota DPD :

01 Abdul Kholik, SH., M.Si.

02 Agus Mujayanto

03 Dr. H. Bambang Sadono, SH., MH.

04 Ir. H. Bambang Sutrisno, MM.

Lanjutan Tabel 2.9.

Desa	No. Urut Calon Anggota DPD				
	05	06	07	08	09
(1)	(7)	(8)	(9)	(10)	(11)
1 Rowobelang	67	122	65	232	82
2 Cepokokuning	29	86	74	150	55
3 Pasekaran	97	227	161	272	159
4 Kalisalak	60	136	104	182	101
5 Kecepak	52	97	70	144	73
6 Klidang Wetan	62	138	102	216	85
7 Klidang Lor	84	98	67	209	79
8 Kalipucang Wetan	28	31	62	74	24
9 Kalipucang Kulon	26	33	59	95	29
10 Karanganyar	19	17	24	72	26
11 Denasri Kulon	80	146	154	336	128
12 Denasri Wetan	65	130	83	270	102
13 Watesalit	46	97	97	203	75
14 Proyonanggan Tengah	131	545	182	496	255
15 Kauman	265	678	419	841	389
16 Karangasem Utara	304	366	265	703	295
17 Kasepuhan	262	464	374	690	321
18 Sambong	109	201	150	365	186
19 Proyonanggan Utara	148	221	150	400	176
20 Proyonanggan Selatan	151	329	233	503	205
21 Karangasem Selatan	164	264	225	550	202
Jumlah	2 249	4 426	3 120	7 003	3 047

Keterangan No. Urut Calon Anggota DPD :

05 Budi Yuwono, SH.

08 Denty Eka Widi Pratiwi, SE., MH.

06 Casytha A. Kathmandu, SE.

09 G.K.R. Ayu Koes Indriyah

07 Dr. H. Darwito, SE., MM.

Lanjutan Tabel 2.9.

Desa	No. Urut Calon Anggota DPD				
	10	11	12	13	14
(1)	(12)	(13)	(14)	(15)	(16)
1 Rowobelang	20	35	10	62	78
2 Cepokokuning	25	36	8	19	43
3 Pasekaran	30	65	20	39	86
4 Kalisalak	29	65	32	107	71
5 Kecepat	11	37	14	55	57
6 Klidang Wetan	17	41	22	31	81
7 Klidang Lor	33	52	17	19	82
8 Kalipucang Wetan	164	25	7	25	25
9 Kalipucang Kulon	18	24	1	85	27
10 Karanganyar	31	29	10	36	13
11 Denasri Kulon	40	75	27	40	101
12 Denasri Wetan	35	46	10	15	77
13 Watesalit	101	74	16	29	62
14 Proyonanggan Tengah	81	125	36	104	154
15 Kauman	124	244	69	300	280
16 Karangasem Utara	75	178	88	182	259
17 Kasepuhan	96	188	99	159	300
18 Sambong	55	113	34	97	130
19 Proyonanggan Utara	59	97	36	74	134
20 Proyonanggan Selatan	66	110	50	149	113
21 Karangasem Selatan	84	107	47	101	163
Jumlah	1 194	1 766	653	1 728	2 336

Keterangan No. Urut Calon Anggota DPD :

10 Isnan Ahmad Juhardani, S.P.

13 Kholison, SH.

11 Drs. H. Jamun, M.Pd.I

14 Drs. M. Abdul Rohim

12 Drs. Joko J. Prihatmoko, M.Si.



Lanjutan Tabel 2.9.

Desa	No. Urut Calon Anggota DPD					
	15	16	17	18	19	20
(1)	(17)	(18)	(19)	(20)	(21)	(22)
1 Rowobelang	19	16	60	29	16	19
2 Cepokokuning	11	25	63	83	10	10
3 Pasekaran	26	39	68	106	91	46
4 Kalisalak	16	32	57	61	43	26
5 Kecepak	17	8	50	38	12	20
6 Klidang Wetan	16	20	37	34	10	8
7 Klidang Lor	22	26	39	55	17	10
8 Kalipucang Wetan	18	23	71	17	20	15
9 Kalipucang Kulon	11	10	55	16	48	15
10 Karanganyar	6	9	30	29	10	5
11 Denasri Kulon	16	24	90	38	26	38
12 Denasri Wetan	18	24	69	32	23	15
13 Watesalit	27	33	57	164	70	26
14 Proyonanggan Tengah	50	81	121	148	102	66
15 Kauman	85	103	346	284	235	112
16 Karangasem Utara	55	102	194	135	83	57
17 Kasepuhan	68	98	258	114	100	58
18 Sambong	27	46	99	117	127	56
19 Proyonanggan Utara	73	56	93	80	185	36
20 Proyonanggan Selatan	36	59	188	127	141	88
21 Karangasem Selatan	50	63	130	102	66	51
Jumlah	667	897	2 175	1 809	1 435	777

Keterangan No. Urut Calon Anggota DPD :

15 H. Muh Mahsun, S.IP.	18 Dr. KH. Muqoddam Cholil, MA.
16 Drs. H. Muhtar Lutfi, MM	19 H. Naibul Umam Eko Sakti, S.Ag., M.Si.
17 Mujiburrohman, S.S.	20 Solehin, S.Pd, MM.

Sumber : Komisi Pemilihan Umum Kabupaten Batang

Tabel 2.10. Rekapitulasi Hasil Penghitungan Perolehan Suara Calon Anggota Dewan Perwakilan Rakyat (DPR) pada Pemilu 2019 Menurut Desa di Kecamatan Batang

Desa	Jumlah Suara Sah	No. Urut Partai			
		01	02	03	04
(1)	(2)	(3)	(4)	(5)	(6)
1 Rowobelang	1 612	196	161	480	345
2 Cepokokuning	1 498	109	102	321	477
3 Pasekaran	2 852	314	236	584	999
4 Kalisalak	2 077	284	201	306	674
5 Kecepat	1 446	280	69	385	379
6 Klidang Wetan	1 822	209	108	423	768
7 Klidang Lor	1 801	222	68	613	464
8 Kalipucang Wetan	1 187	273	64	267	264
9 Kalipucang Kulon	1 060	304	86	187	284
10 Karanganyar	835	175	49	97	372
11 Denasri Kulon	2 887	359	118	845	856
12 Denasri Wetan	2 540	246	166	870	673
13 Watesalit	2 065	218	225	392	311
14 Proyonanggan Tengah	4 599	544	357	1 087	1 043
15 Kauman	8 577	1 571	949	1 976	1 641
16 Karangasem Utara	6 489	1 657	582	1 984	790
17 Kasepuhan	6 861	980	660	2 175	943
18 Sambong	3 608	640	242	832	640
19 Proyonanggan Utara	3 556	488	254	1 056	465
20 Proyonanggan Selatan	4 484	808	318	1 164	1 017
21 Karangasem Selatan	4 884	757	323	1 378	814
Jumlah	66 740	10 634	5 338	17 422	14 219

Keterangan No. Urut Partai:

01 Partai Kebangkitan Bangsa

02 Partai Gerakan Indonesia Raya

03 Partai Demokrasi Indonesia Perjuangan

04 Partai Golongan Karya

Lanjutan Tabel 2.10.

Desa	No. Urut Partai					
	05	06	07	08	09	10
(1)	(7)	(8)	(9)	(10)	(11)	(12)
1 Rowobelang	51	8	40	129	23	56
2 Cepokuning	38	2	49	227	33	35
3 Pasekaran	64	7	38	210	31	102
4 Kalisalak	63	3	49	171	75	68
5 Kecepak	49	-	18	86	18	57
6 Klidang Wetan	68	1	26	92	30	24
7 Klidang Lor	112	3	37	62	47	76
8 Kalipucang Wetan	58	-	10	114	6	30
9 Kalipucang Kulon	23	1	8	47	10	25
10 Karanganyar	16	-	8	36	10	25
11 Denasri Kulon	91	4	89	111	39	52
12 Denasri Wetan	63	5	26	81	46	33
13 Watesalit	79	7	33	489	25	67
14 Proyonanggan Tengah	165	22	84	404	107	148
15 Kauman	312	28	104	712	142	288
16 Karangasem Utara	213	21	84	321	125	136
17 Kasepuhan	289	24	96	403	119	313
18 Sambong	263	20	34	315	56	108
19 Proyonanggan Utara	170	16	48	223	45	146
20 Proyonanggan Selatan	155	13	59	357	86	172
21 Karangasem Selatan	181	8	96	290	86	430
Jumlah	2 523	193	1 036	4 880	1 159	2 391

Keterangan No. Urut Partai:

05 Partai Nasdem	08 Partai Keadilan Sejahtera
06 Partai Gerakan Perubahan Indonesia	09 Partai Persatuan Indonesia
07 Partai Berkarya	10 Partai Persatuan Pembangunan

Lanjutan Tabel 2.10.

Desa	No. Urut Partai					
	11	12	13	14	15	16
(1)	(13)	(14)	(15)	(16)	(17)	(18)
1 Rowobelang	14	35	20	44	6	4
2 Cepokokuning	18	35	9	35	7	1
3 Pasekaran	48	131	9	70	5	4
4 Kalisalak	32	70	25	49	6	1
5 Kecepak	13	35	22	32	3	-
6 Klidang Wetan	12	21	12	24	1	3
7 Klidang Lor	17	16	29	27	5	3
8 Kalipucang Wetan	6	57	4	27	3	4
9 Kalipucang Kulon	3	60	7	14	-	1
10 Karanganyar	3	20	14	9	1	-
11 Denasri Kulon	30	48	12	223	7	3
12 Denasri Wetan	26	92	29	180	1	3
13 Watesalit	19	122	7	58	7	6
14 Proyonanggan Tengah	112	215	45	250	11	5
15 Kauman	157	409	60	197	15	16
16 Karangasem Utara	62	233	137	119	18	7
17 Kasepuhan	132	232	184	289	13	9
18 Sambong	57	225	60	104	7	5
19 Proyonanggan Utara	106	374	60	85	13	7
20 Proyonanggan Selatan	43	167	32	80	11	2
21 Karangasem Selatan	71	152	130	158	6	4
Jumlah	981	2 749	907	2 074	146	88

Keterangan No. Urut Partai:

11 Partai Solidaritas Indonesia	14 Partai Demokrat
12 Partai Amanat Nasional	15 Partai Bulan Bintang
13 Partai Hati Nurani Rakyat	16 Partai Keadilan dan Persatuan Indonesia

Sumber : Komisi Pemilihan Umum Kabupaten Batang

Tabel 2.11. Rekapitulasi Hasil Penghitungan Perolehan Suara Calon Anggota Dewan Perwakilan Rakyat Daerah (DPRD) Provinsi pada Pemilu 2019 Menurut Desa di Kecamatan Batang

Desa	Jumlah Suara Sah	No. Urut Partai			
		01	02	03	04
(1)	(2)	(3)	(4)	(5)	(6)
1 Rowobelang	1 411	221	185	396	136
2 Cepokokuning	1 366	144	149	290	293
3 Pasekaran	2 594	277	410	617	314
4 Kalisalak	1 865	279	290	300	217
5 Kecepat	1 294	236	91	360	156
6 Klidang Wetan	1 521	255	135	380	282
7 Klidang Lor	1 544	221	87	420	340
8 Kalipucang Wetan	1 021	275	91	126	86
9 Kalipucang Kulon	934	321	105	149	83
10 Karanganyar	656	227	62	70	93
11 Denasri Kulon	2 469	361	121	751	350
12 Denasri Wetan	1 927	243	168	692	136
13 Watesalit	1 955	182	250	297	155
14 Proyonanggan Tengah	4 391	456	496	993	492
15 Kauman	7 952	1 424	1 456	1 794	847
16 Karangasem Utara	5 980	1 700	527	1 474	444
17 Kasepuhan	6 048	826	716	2 034	552
18 Sambong	3 258	549	327	676	298
19 Proyonanggan Utara	3 227	511	322	929	252
20 Proyonanggan Selatan	4 164	498	431	824	595
21 Karangasem Selatan	4 273	687	328	1 203	376
Jumlah	59 850	9 893	6 747	14 775	6 497

Keterangan No. Urut Partai:

01 Partai Kebangkitan Bangsa

02 Partai Gerakan Indonesia Raya

03 Partai Demokrasi Indonesia Perjuangan

04 Partai Golongan Karya

Lanjutan Tabel 2.11.

Desa	No. Urut Partai					
	05	06	07	08	09	10
(1)	(7)	(8)	(9)	(10)	(11)	(12)
1 Rowobelang	38	9	48	183	26	39
2 Cepokokuning	19	-	55	258	20	27
3 Pasekaran	70	6	89	397	28	50
4 Kalisalak	153	2	129	187	67	53
5 Kecepak	52	2	27	121	18	102
6 Klidang Wetan	115	5	38	135	35	35
7 Klidang Lor	190	4	35	58	34	92
8 Kalipucang Wetan	50	3	17	165	5	30
9 Kalipucang Kulon	23	1	8	85	8	32
10 Karanganyar	55	-	9	40	8	22
11 Denasri Kulon	74	8	46	124	31	79
12 Denasri Wetan	87	8	23	121	38	28
13 Watesalit	99	7	35	651	15	72
14 Proyonanggan Tengah	434	20	83	414	74	146
15 Kauman	384	36	156	707	74	232
16 Karangasem Utara	494	21	84	372	102	107
17 Kasepuhan	323	21	100	562	80	219
18 Sambong	235	18	54	421	50	155
19 Proyonanggan Utara	171	13	67	270	50	103
20 Proyonanggan Selatan	627	12	103	482	51	148
21 Karangasem Selatan	254	18	100	389	57	226
Jumlah	3 947	214	1 306	6 142	871	1 997

Keterangan No. Urut Partai:

05 Partai Nasdem	08 Partai Keadilan Sejahtera
06 Partai Gerakan Perubahan Indonesia	09 Partai Persatuan Indonesia
07 Partai Berkarya	10 Partai Persatuan Pembangunan

Lanjutan Tabel 2.11.

Desa	No. Urut Partai					
	11	12	13	14	15	16
(1)	(13)	(14)	(15)	(16)	(17)	(18)
1 Rowobelang	9	23	24	67	5	2
2 Cepokokuning	12	32	4	58	3	2
3 Pasekaran	27	99	13	188	8	1
4 Kalisalak	9	61	15	92	11	-
5 Kecepak	6	21	22	78	2	-
6 Klidang Wetan	4	30	6	59	7	-
7 Klidang Lor	8	11	21	18	5	-
8 Kalipucang Wetan	7	36	6	121	2	1
9 Kalipucang Kulon	-	63	3	53	-	-
10 Karanganyar	2	13	8	44	2	1
11 Denasri Kulon	9	31	14	463	7	-
12 Denasri Wetan	5	31	18	325	2	2
13 Watesalit	5	91	4	79	7	6
14 Proyonanggan Tengah	36	198	29	508	10	2
15 Kauman	55	334	42	384	18	9
16 Karangasem Utara	18	211	117	293	15	1
17 Kasepuhan	35	178	134	254	14	-
18 Sambong	32	225	32	178	5	3
19 Proyonanggan Utara	40	304	53	131	10	1
20 Proyonanggan Selatan	12	121	23	228	8	1
21 Karangasem Selatan	16	128	82	400	6	3
Jumlah	347	2 241	670	4 021	147	35

Keterangan No. Urut Partai:

11 Partai Solidaritas Indonesia	14 Partai Demokrat
12 Partai Amanat Nasional	15 Partai Bulan Bintang
13 Partai Hati Nurani Rakyat	16 Partai Keadilan dan Persatuan Indonesia

Sumber : Komisi Pemilihan Umum Kabupaten Batang

Tabel 2.12. Rekapitulasi Hasil Penghitungan Perolehan Suara Calon Anggota Dewan Perwakilan Rakyat Daerah (DPRD) Kabupaten pada Pemilu 2019 Menurut Desa di Kecamatan Batang

Desa	Jumlah Suara Sah	No. Urut Partai			
		01	02	03	04
(1)	(2)	(3)	(4)	(5)	(6)
1 Rowobelang	1 646	307	252	304	225
2 Cepokokuning	1 688	203	155	362	367
3 Pasekaran	3 056	407	331	817	549
4 Kalisalak	2 300	239	246	306	417
5 Kecepat	1 610	325	104	425	271
6 Klidang Wetan	2 125	561	145	351	344
7 Klidang Lor	2 386	390	54	182	1 002
8 Kalipucang Wetan	1 325	301	99	262	134
9 Kalipucang Kulon	1 119	304	125	214	174
10 Karanganyar	901	261	151	80	214
11 Denasri Kulon	3 398	507	130	1 132	494
12 Denasri Wetan	3 017	397	249	1 265	112
13 Watesalit	2 268	251	236	320	329
14 Proyonanggan Tengah	5 192	712	484	834	1 181
15 Kauman	9 467	1 982	1 195	2 325	1 319
16 Karangasem Utara	8 444	3 864	424	1 087	651
17 Kasepuhan	8 731	976	1 128	2 702	733
18 Sambong	4 027	835	294	626	553
19 Proyonanggan Utara	4 030	774	231	827	375
20 Proyonanggan Selatan	4 991	595	316	1 172	990
21 Karangasem Selatan	5 777	1 131	332	1 242	465
Jumlah	77 498	15 322	6 681	16 835	10 899

Keterangan No. Urut Partai:

01 Partai Kebangkitan Bangsa

02 Partai Gerakan Indonesia Raya

03 Partai Demokrasi Indonesia Perjuangan

04 Partai Golongan Karya



Lanjutan Tabel 2.12.

Desa	No. Urut Partai					
	05	06	07	08	09	10
(1)	(7)	(8)	(9)	(10)	(11)	(12)
1 Rowobelang	18	-	78	286	10	31
2 Cepokokuning	13	-	264	184	11	5
3 Pasekaran	37	-	154	411	28	59
4 Kalisalak	33	-	56	277	330	50
5 Kecepak	42	-	10	180	16	53
6 Klidang Wetan	280	-	14	174	17	46
7 Klidang Lor	453	-	5	91	14	43
8 Kalipucang Wetan	27	-	11	242	3	32
9 Kalipucang Kulon	14	-	8	111	12	31
10 Karanganyar	6	-	5	37	8	20
11 Denasri Kulon	33	-	28	213	37	40
12 Denasri Wetan	35	-	3	258	72	34
13 Watesalit	77	-	19	818	6	43
14 Proyonanggan Tengah	124	-	48	538	133	234
15 Kauman	145	-	100	1,043	52	293
16 Karangasem Utara	241	-	35	560	49	216
17 Kasepuhan	278	-	51	982	99	162
18 Sambong	170	-	26	590	43	162
19 Proyonanggan Utara	87	-	29	428	42	119
20 Proyonanggan Selatan	78	-	41	811	85	290
21 Karangasem Selatan	176	-	115	770	31	278
Jumlah	2 367	-	1 100	9 004	1 098	2 241

Keterangan No. Urut Partai:

05 Partai Nasdem	08 Partai Keadilan Sejahtera
06 Partai Gerakan Perubahan Indonesia	09 Partai Persatuan Indonesia
07 Partai Berkarya	10 Partai Persatuan Pembangunan

Lanjutan Tabel 2.12.

Desa	No. Urut Partai					
	11	12	13	14	15	16
(1)	(13)	(14)	(15)	(16)	(17)	(18)
1 Rowobelang	3	14	83	33	2	-
2 Cepokokuning	3	32	37	49	3	-
3 Pasekaran	7	110	47	91	8	-
4 Kalisalak	4	71	207	63	1	-
5 Kecepak	1	14	122	43	4	-
6 Klidang Wetan	1	45	116	29	2	-
7 Klidang Lor	1	5	135	10	1	-
8 Kalipucang Wetan	3	37	41	133	-	-
9 Kalipucang Kulon	-	58	26	42	-	-
10 Karanganyar	1	30	48	40	-	-
11 Denasri Kulon	1	33	129	621	-	-
12 Denasri Wetan	2	55	209	325	1	-
13 Watesalit	3	71	38	48	9	-
14 Proyonanggan Tengah	17	188	232	461	6	-
15 Kauman	18	386	316	282	11	-
16 Karangasem Utara	6	209	970	126	6	-
17 Kasepuhan	7	193	1 254	162	4	-
18 Sambong	15	191	375	147	-	-
19 Proyonanggan Utara	7	657	388	62	4	-
20 Proyonanggan Selatan	2	219	231	155	6	-
21 Karangasem Selatan	2	252	690	289	4	-
Jumlah	104	2 870	5 694	3 211	72	-

Keterangan No. Urut Partai:

11 Partai Solidaritas Indonesia	14 Partai Demokrat
12 Partai Amanat Nasional	15 Partai Bulan Bintang
13 Partai Hati Nurani Rakyat	16 Partai Keadilan dan Persatuan Indonesia

Sumber : Komisi Pemilihan Umum Kabupaten Batang

Tabel 2.13. Rekapitulasi Hasil Penghitungan Perolehan Suara Pasangan Calon Presiden dan Wakil Presiden pada Pemilu 2019 Menurut Desa di Kecamatan Batang

Desa	Jumlah Suara Sah	No. Urut Pasangan Calon Presiden dan Wakil Presiden	
		01	02
(1)	(2)	(3)	(4)
1 Rowobelang	1 930	1 391	539
2 Cepokokuning	1 786	1 261	525
3 Pasekaran	3 189	2 047	1 142
4 Kalisalak	2 409	1 513	896
5 Kecepak	1 704	1 279	425
6 Klidang Wetan	2 218	1 772	446
7 Klidang Lor	2 529	2 040	489
8 Kalipucang Wetan	1 415	856	559
9 Kalipucang Kulon	1 172	818	354
10 Karanganyar	946	719	227
11 Denasri Kulon	3 539	2 889	650
12 Denasri Wetan	3 128	2 479	649
13 Watesalit	2 427	1 167	1 260
14 Proyonanggan Tengah	5 478	3 833	1 645
15 Kauman	10 084	6 775	3 309
16 Karangasem Utara	8 868	7 432	1 436
17 Kasepuhan	9 063	6 969	2 094
18 Sambong	4 270	2 987	1 283
19 Proyonanggan Utara	4 245	3 106	1 139
20 Proyonanggan Selatan	5 253	3 685	1 568
21 Karangasem Selatan	6 084	4 818	1 266
Jumlah	81 737	59 836	21 901

Keterangan No. Urut Pasangan Calon Presiden dan Wakil Presiden:

01 Ir. H. Joko Widodo - Prof. Dr. (H.C) KH. Ma'ruf Amin

02 H. Prabowo Subianto - H. Sandiaga Salahuddin Uno

Sumber : Komisi Pemilihan Umum Kabupaten Batang

# BAB 3

## PENDUDUK DAN KETENAGAKERJAAN



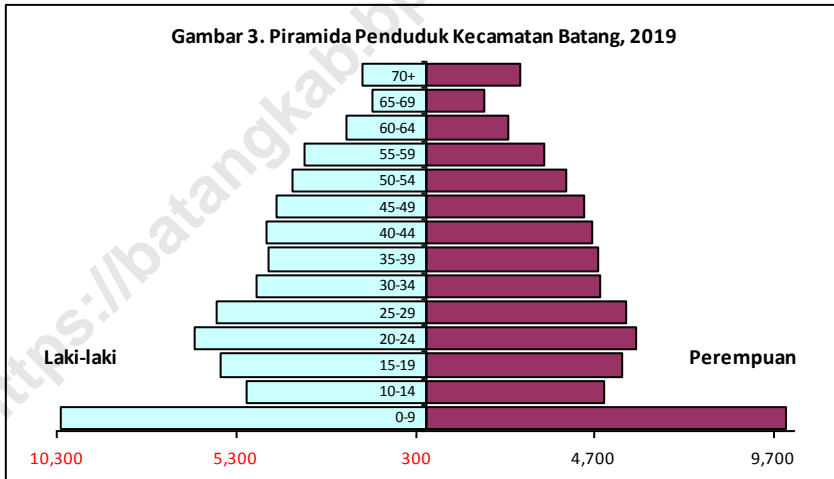
Kecamatan Dalam Angka 2020



### BAB III PENDUDUK DAN KETENAGAKERJAAN

Berdasarkan hasil proyeksi penduduk, jumlah penduduk Kecamatan Batang tahun 2019 adalah sebanyak 127.832 jiwa. Dari hasil proyeksi tersebut, diperoleh rasio jenis kelamin penduduk Kecamatan Batang dibawah 100 yaitu sebesar 99,29. Hal ini menggambarkan bahwa jumlah penduduk perempuan lebih banyak daripada jumlah penduduk laki-laki.

Sejalan dengan kenaikan jumlah penduduk maka kepadatan penduduk dalam kurun waktu dua tahun terakhir (2018–2019) cenderung mengalami kenaikan, pada tahun 2018 tercatat sebesar 3.693 jiwa/km<sup>2</sup>, dan pada tahun 2019 menjadi 3.722 jiwa/km<sup>2</sup>. Jumlah penduduk yang terus bertambah setiap tahun tidak diimbangi dengan pemerataan penyebaran penduduk di tiap Desa. Wilayah terpadat tercatat di Kelurahan Proyonanggan Utara sebanyak 17.163 jiwa/km<sup>2</sup> dan terjarang penduduknya adalah Desa Rowobelang yaitu 1.067 jiwa/km<sup>2</sup>.



Tabel 3.1. Jumlah Penduduk Menurut Jenis Kelamin dan Sex Rasio di Kecamatan Batang, 2019

Desa	Penduduk (jiwa)			Sex Rasio	
	Laki-laki	Perempuan	Jumlah		
(1)	(2)	(3)	(4)	(5)	
1 Rowobelang	1 073	1 093	2 166	98,17	
2 Cepokokuning	1 335	1 258	2 593	106,12	
3 Pasekaran	2 161	2 207	4 368	97,92	
4 Kalisalak	1 593	1 534	3 127	103,85	
5 Kauman	7 243	7 342	14 585	98,65	
6 Kecepak	1 102	1 074	2 176	102,61	
7 Sambong	3 305	3 390	6 695	97,49	
8 Klidang Wetan	1 564	1 550	3 114	100,90	
9 Klidang Lor	2 132	2 165	4 297	98,48	
10 Kasepuhan	7 064	7 206	14 270	98,03	
11 Watesalit	1 972	1 942	3 914	101,54	
12 Kalipucang Wetan	1 003	1 053	2 056	95,25	
13 Kalipucang Kulon	897	1 023	1 920	87,68	
14 Karanganyar	892	770	1 662	115,84	
15 Denasri Kulon	2 815	2 774	5 589	101,48	
16 Denasri Wetan	2 288	2 278	4 566	100,44	
17 Proyonanggan Tengah	4 338	4 446	8 784	97,57	
18 Proyonanggan Utara	3 673	3 587	7 260	102,40	
19 Proyonanggan Selatan	4 106	4 020	8 126	102,14	
20 Karangasem Utara	7 115	7 235	14 350	98,34	
21 Karangasem Selatan	6 016	6 198	12 214	97,06	
Jumlah	2019	63 687	64 145	127 832	99,29
	2018	63 218	63 626	126 844	99,36
	2017	62 756	63 169	125 925	99,33

Sumber : Proyeksi Penduduk Hasil SP2010

Tabel 3.2. Jumlah Penduduk Menurut Kelompok Umur dan Jenis Kelamin di Kecamatan Batang, 2019

Kelompok Umur	Laki-laki	Perempuan	Jumlah	
(1)	(2)	(3)	(4)	
0 - 9	10 202	10 020	20 222	
10 -14	4 989	4 947	9 936	
15 - 19	5 738	5 483	11 221	
20 - 24	6 486	5 821	12 307	
25 - 29	5 843	5 560	11 403	
30 - 34	4 747	4 838	9 585	
35 - 39	4 376	4 781	9 157	
40 - 44	4 478	4 620	9 098	
45 - 49	4 184	4 380	8 564	
50 - 54	3 716	3 907	7 623	
55 - 59	3 388	3 275	6 663	
60 - 64	2 241	2 271	4 512	
65 - 69	1 490	1 601	3 091	
70 +	1 809	2 641	4 450	
Jumlah	2019	63 687	64 145	127 832
	2018	63 218	63 626	126 844
	2017	62 756	63 169	125 925

Sumber : Proyeksi Penduduk Hasil SP2010



Tabel 3.3. Jumlah Penduduk Menurut Kelompok Umur dan Desa di Kecamatan Batang, 2019

Desa	Kelompok Umur				
	0 – 9	10 - 14	15 – 19	20 – 24	
(1)	(2)	(3)	(4)	(5)	
1 Rowobelang	436	205	158	92	
2 Cepokokuning	452	221	260	190	
3 Pasekaran	847	411	296	311	
4 Kalisalak	704	253	227	238	
5 Kauman	2 185	1 031	1 213	1 282	
6 Kecepat	413	154	165	173	
7 Sambong	1 168	556	552	594	
8 Klidang Wetan	544	267	269	313	
9 Klidang Lor	781	340	358	452	
10 Kasepuhan	2 175	1 040	1 192	1 417	
11 Watesalit	585	322	375	417	
12 Kalipucang Wetan	362	159	199	186	
13 Kalipucang Kulon	316	198	156	174	
14 Karanganyar	218	122	151	201	
15 Denasri Kulon	1 042	460	489	525	
16 Denasri Wetan	746	377	362	459	
17 Proyonanggan Tengah	1 188	608	799	883	
18 Proyonanggan Utara	982	502	661	731	
19 Proyonanggan Selatan	1 101	563	741	817	
20 Karangasem Utara	2 149	1 159	1 404	1 541	
21 Karangasem Selatan	1 828	988	1 194	1 311	
Jumlah	20 222	9 936	11 221	12 307	
	2018	20 257	9 917	11 288	12 179
	2017	20 379	9 890	11 359	12 015

Sumber : Proyeksi Penduduk Hasil SP2010

Lanjutan Tabel 3.3.

Desa	Kelompok Umur				
	25 – 29	30 - 34	35 - 39	40 - 44	
(1)	(6)	(7)	(8)	(9)	
1 Rowobelang	124	150	218	164	
2 Cepokokuning	214	189	194	201	
3 Pasekaran	323	389	388	410	
4 Kalisalak	283	341	261	216	
5 Kauman	1 258	1 250	1 145	1 139	
6 Kecepak	235	170	172	177	
7 Sambong	565	573	566	586	
8 Klidang Wetan	280	217	212	214	
9 Klidang Lor	408	319	281	275	
10 Kasepuhan	1 295	1 004	911	867	
11 Watesalit	359	265	272	286	
12 Kalipucang Wetan	164	149	130	162	
13 Kalipucang Kulon	164	163	143	140	
14 Karanganyar	148	119	106	126	
15 Denasri Kulon	484	383	337	339	
16 Denasri Wetan	399	345	336	278	
17 Proyonanggan Tengah	826	628	602	640	
18 Proyonanggan Utara	684	518	495	527	
19 Proyonanggan Selatan	764	580	556	589	
20 Karangasem Utara	1 310	989	990	952	
21 Karangasem Selatan	1 116	844	842	810	
Jumlah	2019	11 403	9 585	9 157	9 098
	2018	11 188	9 632	9 217	9 070
	2017	10 991	9 728	9 268	9 025

Sumber : Proyeksi Penduduk Hasil SP2010

Lanjutan Tabel 3.3.

Desa	Kelompok Umur				
	45 - 49	50 – 54	55 +	Jumlah	
(1)	(10)	(11)	(12)	(13)	
1 Rowobelang	97	154	471	2 166	
2 Cepokokuning	172	105	546	2 593	
3 Pasekaran	282	224	656	4 368	
4 Kalisalak	159	130	437	3 127	
5 Kauman	1 058	776	3 019	14 585	
6 Kecepak	109	71	436	2 176	
7 Sambong	500	298	970	6 695	
8 Klidang Wetan	165	203	587	3 114	
9 Klidang Lor	280	274	725	4 297	
10 Kasepuhan	1 051	961	3 141	14 270	
11 Watesalit	262	231	766	3 914	
12 Kalipucang Wetan	114	115	417	2 056	
13 Kalipucang Kulon	98	121	352	1 920	
14 Karanganyar	130	107	314	1 662	
15 Denasri Kulon	348	278	1 207	5 589	
16 Denasri Wetan	267	231	1 051	4 566	
17 Proyonanggan Tengah	637	569	1 915	8 784	
18 Proyonanggan Utara	528	473	1 582	7 260	
19 Proyonanggan Selatan	590	528	1 769	8 126	
20 Karangasem Utara	928	958	2 713	14 350	
21 Karangasem Selatan	789	816	2 305	12 214	
Jumlah	2019	8 564	7 623	25 379	127 832
	2018	8 540	7 525	18 031	126 844
	2017	8 509	7 415	17 346	125 925

Sumber : Proyeksi Penduduk Hasil SP2010

Tabel 3.4. Jumlah Penduduk Menurut Status Kewarganegaraan  
di Kecamatan Batang, 2019

Desa	Status Kewarganegaraan (jiwa)			
	WNI	WNA	Jumlah	
(1)	(2)	(3)	(5)	
1 Rowobelang	2 166	-	2 166	
2 Cepokokuning	2 593	-	2 593	
3 Pasekaran	4 368	-	4 368	
4 Kalisalak	3 127	-	3 127	
5 Kauman	14 585	-	14 585	
6 Kecepat	2 176	-	2 176	
7 Sambong	6 695	-	6 695	
8 Klidang Wetan	3 114	-	3 114	
9 Klidang Lor	4 297	-	4 297	
10 Kasepuhan	14 270	-	14 270	
11 Watesalit	3 914	-	3 914	
12 Kalipucang Wetan	2 056	-	2 056	
13 Kalipucang Kulon	1 920	-	1 920	
14 Karanganyar	1 662	-	1 662	
15 Denasri Kulon	5 589	-	5 589	
16 Denasri Wetan	4 566	-	4 566	
17 Proyonanggan Tengah	8 784	-	8 784	
18 Proyonanggan Utara	7 260	-	7 260	
19 Proyonanggan Selatan	8 126	-	8 126	
20 Karangasem Utara	14 350	-	14 350	
21 Karangasem Selatan	12 214	-	12 214	
Jumlah	2018	127 832	-	127 832
	2018	126 844	-	126 844
	2017	125 924	-	125 925

Sumber : Proyeksi Penduduk Hasil SP2010

Tabel 3.5. Kepadatan Penduduk per Hektar dan Kilometer Persegi di Kecamatan Batang, 2019

Desa	Luas Desa		Jumlah Penduduk	Kepadatan Penduduk		
	Hektar	Km <sup>2</sup>		per Hektar	per Km <sup>2</sup>	
(1)	(2)	(3)	(4)	(5)	(6)	
1 Rowobelang	203,06	2,03	2 166	10,67	1 067	
2 Cepokokuning	186,50	1,87	2 593	13,90	1 390	
3 Pasekaran	156,97	1,57	4 368	27,83	2 783	
4 Kalisalak	144,99	1,45	3 127	21,57	2 157	
5 Kauman	303,29	3,03	14 585	48,09	4 809	
6 Kecepak	112,62	1,13	2 176	19,32	1 932	
7 Sambong	205,46	2,05	6 695	32,59	3 259	
8 Klidang Wetan	135,00	1,35	3 114	23,07	2 307	
9 Klidang Lor	114,66	1,15	4 297	37,48	3 748	
10 Kasepuhan	505,00	5,05	14 270	28,26	2 826	
11 Watesalit	67,60	0,68	3 914	57,90	5 790	
12 Kalipucang Wetan	47,65	0,48	2 056	43,15	4 315	
13 Kalipucang Kulon	48,61	0,49	1 920	39,50	3 950	
14 Karanganyar	100,98	1,01	1 662	16,46	1 646	
15 Denasri Kulon	317,76	3,18	5 589	17,59	1 759	
16 Denasri Wetan	216,33	2,16	4 566	21,11	2 111	
17 Proyonanggan Tengah	72,30	0,72	8 784	121,49	12 149	
18 Proyonanggan Utara	42,30	0,42	7 260	171,63	17 163	
19 Proyonanggan Selatan	83,05	0,83	8 126	97,84	9 784	
20 Karangasem Utara	287,31	2,87	14 350	49,95	4 995	
21 Karangasem Selatan	83,10	0,83	12 214	146,98	14 698	
Jumlah	2019	3 434,54	34,35	127832	37,22	3 722
	2018	3 434,54	34,35	126 844	36 93	3 693
	2017	3 434,54	34,35	125 925	36 66	3 666

Sumber : Proyeksi Penduduk Hasil SP2010

# BAB 4

## SOSIAL



Kecamatan Dalam Angka 2020



---

## **BAB IV SOSIAL**

Peningkatan pendidikan merupakan faktor terpenting dalam pembangunan di Indonesia. Baik dilihat dari sudut pandang penduduk sebagai obyek pembangunan maupun sebagai subyek pembangunan. Keberhasilan pembangunan di suatu daerah dapat ditengarai salah satunya dengan tingginya tingkat pendidikan penduduknya. Tentunya hal ini tidak lepas dari sarana pendidikan yang tersedia di daerah tersebut.

Dibawah naungan Dinas Pendidikan, jumlah sekolah SD sebanyak 62, dengan jumlah guru 379 orang dan murid 12.399; sekolah SMP sebanyak 12, dengan jumlah guru 266 orang dan murid 5.211; sekolah SMA sebanyak 4 dengan jumlah guru 121 orang dan murid 2.025; sekolah SMK sebanyak 9 dengan jumlah guru 177 orang dan murid 3.534. Sedangkan dibawah naungan Kementerian Agama, jumlah sekolah MI sebanyak 6, sekolah MTs sebanyak 4, sekolah MA sebanyak 3.

Masih berkaitan dengan penduduk sebagai subyek dan obyek pembangunan, kesehatan merupakan salah satu faktor yang perlu diperhatikan oleh semua pihak, baik masyarakat umum maupun pemerintah. Peran pemerintah dalam masalah pembangunan kesehatan masyarakat disini salah satunya adalah sebagai penyedia fasilitas kesehatan beserta tenaga kesehatannya. Ketersediaan dan kemudahan memperoleh fasilitas kesehatan berdampak pada semakin mudahnya masyarakat mendapatkan pelayanan medis secara lebih baik.

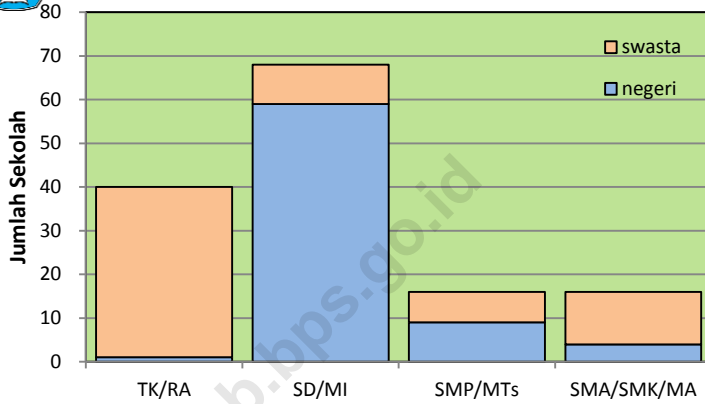
Sarana kesehatan yang ada antara lain puskesmas perawatan 4 unit, poskesdes ada 13 unit, posbindu 11, posyandu 250 unit. Sedangkan tenaga kesehatan yang ada di seluruh puskesmas antara lain, dokter umum 8 orang, dokter gigi 2 orang, perawat 43 orang, bidan 72 orang.

Jumlah akseptor KB aktif di Kecamatan Batang mencapai 19.835 peserta. Tren metode kontrasepsi yang digunakan secara umum tidak mengalami perubahan. Metode kontrasepsi yang bersifat tidak permanen diminati oleh lebih banyak peserta KB aktif dari pada Metode Kontrasepsi Jangka Panjang (MKJP). Lebih spesifik metode suntik merupakan metode kontrasepsi yang paling banyak digunakan, sementara MOP pesertanya paling sedikit.





Gambar 4. Jumlah Sekolah SD/MI, SMP/MTs, SMA/SMK/MA di Kecamatan Batang, Tahun Pelajaran 2019/2020



Tabel 4.1. Banyaknya Sekolah Taman Kanak-kanak dan Raudhatul Athfal di Kecamatan Batang Tahun Pelajaran 2019/2020

Desa	TK		RA	
	Negeri	Swasta	Negeri	Swasta
(1)	(2)	(3)	(4)	(5)
1 Rowobelang	-	-	-	1
2 Cepokokuning	-	1	-	-
3 Pasekaran	-	2	-	-
4 Kalisalak	1	1	-	1
5 Kauman	-	6	-	2
6 Kecepak	-	1	-	-
7 Sambong	-	3	-	-
8 Klidang Wetan	-	1	-	-
9 Klidang Lor	-	1	-	-
10 Kasepuhan	-	3	-	-
11 Watesalit	-	1	-	1
12 Kalipucang Wetan	-	-	-	1
13 Kalipucang Kulon	-	1	-	-
14 Karanganyar	-	-	-	-
15 Denasri Kulon	-	-	-	-
16 Denasri Wetan	-	1	-	-
17 Proyonanggan Tengah	-	2	-	-
18 Proyonanggan Utara	-	1	-	-
19 Proyonanggan Selatan	-	4	-	-
20 Karangasem Utara	-	3	-	-
21 Karangasem Selatan	-	1	-	-
Jumlah	1	33	-	6

Sumber : Dinas Pendidikan dan Kebudayaan Kabupaten Batang

Tabel 4.2. Banyaknya Sekolah Dasar dan Madrasah Ibtidaiyah di Kecamatan Batang Tahun Pelajaran 2019/2020

Desa	SD		MI	
	Negeri	Swasta	Negeri	Swasta
(1)	(2)	(3)	(4)	(5)
1 Rowobelang	1	-	-	-
2 Cepokokuning	1	-	-	-
3 Pasekaran	2	1	-	-
4 Kalisalak	1	1	-	-
5 Kauman	6	-	-	1
6 Kecepak	1	-	-	-
7 Sambong	3	-	-	-
8 Klidang Wetan	1	-	-	-
9 Klidang Lor	1	-	-	-
10 Kasepuhan	7	-	-	-
11 Watesalit	2	-	-	1
12 Kalipucang Wetan	1	-	-	-
13 Kalipucang Kulon	1	-	-	1
14 Karanganyar	1	-	-	1
15 Denasri Kulon	2	-	-	-
16 Denasri Wetan	3	-	-	-
17 Proyonanggan Tengah	5	-	-	-
18 Proyonanggan Utara	2	-	-	-
19 Proyonanggan Selatan	5	1	-	-
20 Karangasem Utara	8	-	-	1
21 Karangasem Selatan	5	-	-	1
Jumlah	59	3	-	6

Sumber : Dinas Pendidikan dan Kebudayaan Kabupaten Batang

Tabel 4.3. Banyaknya Sekolah Menengah Pertama dan Madrasah Tsanawiyah di Kecamatan Batang Tahun Pelajaran 2019/2020

Desa	SMP		MTs	
	Negeri	Swasta	Negeri	Swasta
(1)	(2)	(3)	(4)	(5)
1 Rowobelang	-	-	-	-
2 Cepokokuning	-	1	-	-
3 Pasekaran	1	-	-	-
4 Kalisalak	1	-	-	-
5 Kauman	1	1	-	-
6 Kecepak	1	-	-	-
7 Sambong	-	-	-	-
8 Klidang Wetan	-	-	-	-
9 Klidang Lor	-	-	-	-
10 Kasepuhan	1	-	-	-
11 Watesalit	-	-	-	-
12 Kalipucang Wetan	-	-	-	-
13 Kalipucang Kulon	-	-	-	-
14 Karanganyar	-	-	-	1
15 Denasri Kulon	-	-	-	-
16 Denasri Wetan	-	-	-	-
17 Proyonanggan Tengah	-	1	-	-
18 Proyonanggan Utara	-	-	-	1
19 Proyonanggan Selatan	1	-	-	1
20 Karangasem Utara	1	-	-	1
21 Karangasem Selatan	2	-	-	-
Jumlah	9	3	-	4

Sumber : Dinas Pendidikan dan Kebudayaan Kabupaten Batang

Tabel 4.4. Banyaknya Sekolah Menengah Atas, Sekolah Menengah Kejuruan dan Madrasah Aliyah di Kecamatan Batang Tahun Pelajaran 2019/2020

Desa	SMA		SMK		MA	
	Negeri	Swasta	Negeri	Swasta	Negeri	Swasta
(1)	(2)	(3)	(4)	(5)	(6)	(7)
1 Rowobelang	1	-	-	-	-	-
2 Cepokuning	-	-	-	2	-	-
3 Pasekaran	-	-	-	-	-	-
4 Kalisalak	-	-	-	-	-	-
5 Kauman	-	-	-	-	-	2
6 Kecepat	-	-	-	-	-	-
7 Sambong	-	-	-	1	-	-
8 Klidang Wetan	-	-	-	-	-	-
9 Klidang Lor	-	-	-	-	-	-
10 Kasepuhan	-	-	-	-	-	-
11 Watesalit	-	-	-	-	-	-
12 Kalipucang Wetan	-	-	-	-	-	-
13 Kalipucang Kulon	-	-	-	-	-	-
14 Karanganyar	-	-	-	-	-	-
15 Denasri Kulon	-	-	-	-	-	-
16 Denasri Wetan	-	-	-	-	-	-
17 Proyonanggan Tengah	-	-	-	1	-	-
18 Proyonanggan Utara	-	-	-	-	-	-
19 Proyonanggan Selatan	1	2	1	3	-	-
20 Karangasem Utara	-	-	-	1	-	-
21 Karangasem Selatan	-	-	-	-	1	-
Jumlah	2	2	1	8	1	2

Sumber : Dinas Pendidikan dan Kebudayaan Kabupaten Batang

Tabel 4.5. Banyaknya Murid Taman Kanak-kanak dan Sekolah Dasar di Kecamatan Batang Tahun Pelajaran 2019/2020

Desa	TK		SD	
	Laki-laki	Perempuan	Laki-laki	Perempuan
(1)	(2)	(3)	(4)	(5)
1 Rowobelang	-	-	79	74
2 Cepokokuning	68	62	131	136
3 Pasekaran	69	60	539	479
4 Kalisalak	88	109	288	240
5 Kauman	305	284	588	534
6 Kecepak	25	34	88	82
7 Sambong	97	123	281	303
8 Klidang Wetan	43	49	145	171
9 Klidang Lor	45	39	147	173
10 Kasepuhan	159	128	714	602
11 Watesalit	10	7	208	184
12 Kalipucang Wetan	-	-	39	44
13 Kalipucang Kulon	20	18	25	29
14 Karanganyar	-	-	45	27
15 Denasri Kulon	-	-	200	192
16 Denasri Wetan	18	34	241	247
17 Proyonanggan Tengah	72	91	438	451
18 Proyonanggan Utara	68	73	279	252
19 Proyonanggan Selatan	168	133	603	561
20 Karangasem Utara	227	231	889	804
21 Karangasem Selatan	50	59	432	415
Jumlah	1 532	1 534	6 399	6 000

Sumber : Dinas Pendidikan dan Kebudayaan Kabupaten Batang

Tabel 4.6. Banyaknya Murid Sekolah Menengah Pertama, Sekolah Menengah Atas dan Sekolah Menengah Kejuruan di Kecamatan Batang Tahun Pelajaran 2019/2020

Desa	SMP		SMA		SMK	
	Laki-laki	Perempuan	Laki-laki	Perempuan	Laki-laki	Perempuan
	(1)	(2)	(3)	(4)	(5)	(6)
1 Rowobelang	-	-	326	527	-	-
2 Cepokokuning	29	22	-	-	102	47
3 Pasekaran	345	319	-	-	-	-
4 Kalisalak	304	189	-	-	-	-
5 Kauman	379	337	-	-	-	-
6 Kecepat	223	168	-	-	-	-
7 Sambong	-	-	-	-	43	289
8 Klidang Wetan	-	-	-	-	-	-
9 Klidang Lor	-	-	-	-	-	-
10 Kasepuhan	333	317	-	-	-	-
11 Watesalit	-	-	-	-	-	-
12 Kalipucang Wetan	-	-	-	-	-	-
13 Kalipucang Kulon	-	-	-	-	-	-
14 Karanganyar	-	-	-	-	-	-
15 Denasri Kulon	-	-	-	-	-	-
16 Denasri Wetan	-	-	-	-	-	-
17 Proyonanggan Tengah	19	26	-	-	105	25
18 Proyonanggan Utara	-	-	-	-	-	-
19 Proyonanggan Selatan	225	370	431	741	1,154	1,445
20 Karangasem Utara	231	224	-	-	263	61
21 Karangasem Selatan	553	598	-	-	-	-
Jumlah	2 641	2 570	757	1 268	1 667	1 867

Sumber : Dinas Pendidikan dan Kebudayaan Kabupaten Batang

Tabel 4.7. Banyaknya Guru Taman Kanak-kanak dan Sekolah Dasar di Kecamatan Batang Tahun Pelajaran 2019/2020

Desa	TK		SD	
	PNS	Non PNS	PNS	Non PNS
(1)	(2)	(3)	(4)	(5)
1 Rowobelang	-	-	6	-
2 Cepokokuning	-	5	7	-
3 Pasekaran	1	4	14	21
4 Kalisalak	4	2	6	2
5 Kauman	3	36	31	9
6 Kecepat	-	2	3	2
7 Sambong	-	6	13	2
8 Klidang Wetan	-	5	6	-
9 Klidang Lor	-	2	7	1
10 Kasepuhan	2	14	34	5
11 Watesalit	-	1	9	2
12 Kalipucang Wetan	-	-	3	3
13 Kalipucang Kulon	-	1	5	1
14 Karanganyar	-	-	5	-
15 Denasri Kulon	-	-	7	3
16 Denasri Wetan	-	2	12	2
17 Proyonanggan Tengah	3	6	21	10
18 Proyonanggan Utara	2	6	13	3
19 Proyonanggan Selatan	3	15	26	9
20 Karangasem Utara	3	21	37	11
21 Karangasem Selatan	-	-	19	9
Jumlah	21	128	284	95

Sumber : Dinas Pendidikan dan Kebudayaan Kabupaten Batang



Tabel 4.8. Banyaknya Guru Sekolah Menengah Pertama, Sekolah Menengah Atas dan Sekolah Menengah Kejuruan di Kecamatan Batang Tahun Pelajaran 2019/2020

Desa	SMP		SMA		SMK	
	PNS	Non PNS	PNS	Non PNS	PNS	Non PNS
(1)	(2)	(3)	(4)	(5)	(6)	(7)
1 Rowobelang	-	-	45	7	-	-
2 Cepokuning	-	6	-	-	-	16
3 Pasekaran	26	4	-	-	-	-
4 Kalisalak	27	1	-	-	-	-
5 Kauman	26	9	-	-	-	-
6 Kecepat	17	-	-	-	-	-
7 Sambong	-	-	-	-	-	15
8 Klidang Wetan	-	-	-	-	-	-
9 Klidang Lor	-	-	-	-	-	-
10 Kasepuhan	30	4	-	-	-	-
11 Watesalit	-	-	-	-	-	-
12 Kalipucang Wetan	-	-	-	-	-	-
13 Kalipucang Kulon	-	-	-	-	-	-
14 Karanganyar	-	-	-	-	-	-
15 Denasri Kulon	-	-	-	-	-	-
16 Denasri Wetan	-	-	-	-	-	-
17 Proyonanggan Tengah	-	9	-	-	-	7
18 Proyonanggan Utara	-	-	-	-	-	-
19 Proyonanggan Selatan	26	5	42	27	58	68
20 Karangasem Utara	19	2	-	-	-	13
21 Karangasem Selatan	55	-	-	-	-	-
Jumlah	226	40	87	34	58	119

Sumber : Dinas Pendidikan dan Kebudayaan Kabupaten Batang

Tabel 4.9. Jumlah Penduduk Menurut Agama di Kecamatan Batang, 2019

	Desa	Islam	Protestan	Katolik	Hindu	Budha	Jumlah	
	(1)	(2)	(3)	(4)	(5)	(6)	(7)	
1	Rowobelang	2 166	18	12	-	2	2 166	
2	Cepokokuning	2 569	-	-	-	-	2 593	
3	Pasekaran	4 206	13	11	-	-	4 368	
4	Kalisalak	3 059	84	76	2	-	3 127	
5	Kauman	14 400	40	25	3	-	14 585	
6	Kecepak	2 162	135	49	1	-	2 176	
7	Sambong	6 613	6	4	1	3	6 695	
8	Klidang Wetan	3 114	57	24	1	-	3 114	
9	Klidang Lor	4 294	-	-	-	-	4 297	
10	Kasepuhan	14 224	1	-	2	-	14 270	
11	Watesalit	3 904	24	16	-	6	3 914	
12	Kalipucang Wetan	2 056	8	2	-	-	2 056	
13	Kalipucang Kulon	1 917	-	-	-	-	1 920	
14	Karanganyar	1 652	-	3	-	-	1 662	
15	Denasri Kulon	5 570	-	10	-	-	5 589	
16	Denasri Wetan	4 563	15	4	-	-	4 566	
17	Proyonanggan Tengah	8 496	3	-	-	-	8 784	
18	Proyonanggan Utara	7 158	125	137	1	25	7 260	
19	Proyonanggan Selatan	8 099	25	50	-	27	8 126	
20	Karangasem Utara	14 290	8	18	1	-	14 350	
21	Karangasem Selatan	12 146	47	12	-	1	12 214	
	Jumlah	2019	126 654	634	469	12	63	127 832
		2018	125 688	623	460	12	61	126 844

Sumber : Proyeksi Penduduk Hasil SP2010

Tabel 4.10. Jumlah Tempat Ibadah di Kecamatan Batang, 2019

	Desa	Masjid	Mushola	Gereja	Pura	Vihara	Jumlah
	(1)	(2)	(3)	(4)	(5)	(6)	(7)
1	Rowobelang	4	7	-	-	-	11
2	Cepokokuning	3	12	-	-	-	15
3	Pasekaran	5	13	-	-	-	18
4	Kalisalak	3	6	-	-	-	9
5	Kauman	8	50	1	-	-	59
6	Kecepat	2	9	-	-	-	11
7	Sambong	6	23	-	-	-	29
8	Klidang Wetan	1	7	-	-	-	8
9	Klidang Lor	1	6	-	-	-	7
10	Kasepuhan	6	29	-	-	-	35
11	Watesalit	3	8	-	-	-	11
12	Kalipucang Wetan	3	4	-	-	-	7
13	Kalipucang Kulon	1	8	-	-	-	9
14	Karanganyar	2	6	-	-	-	8
15	Denasri Kulon	1	17	-	-	-	18
16	Denasri Wetan	1	14	-	-	-	15
17	Proyonanggan Tengah	4	22	1	-	-	27
18	Proyonanggan Utara	6	17	1	-	-	24
19	Proyonanggan Selatan	4	26	-	-	-	30
20	Karangasem Utara	4	29	-	-	-	33
21	Karangasem Selatan	2	27	-	-	-	29
	Jumlah	70	340	3	-	-	413

Sumber : Laporan Desa

Tabel 4.11. Banyaknya Nikah Menurut Bulan di Kecamatan Batang, 2018-2019

	Bulan	Tahun	
		2018	2019
	(1)	(2)	(3)
1	Januari	86	53
2	Pebruari	61	55
3	Maret	87	107
4	April	119	130
5	Mei	59	24
6	Juni	83	161
7	Juli	110	62
8	Agustus	162	190
9	September	67	17
10	Oktober	61	62
11	Nopember	94	122
12	Desember	133	159
	Jumlah	1 122	1 142

Sumber : Kantor Kemenag Kabupaten Batang

Tabel 4.12. Banyaknya Nikah Menurut Desa di Kecamatan Batang, 2019

Desa	Lokasi Nikah		Jumlah
	Di Kantor	Luar Kantor	
(1)	(2)	(3)	(4)
1 Rowobelang	2	30	32
2 Cepokokuning	1	19	20
3 Pasekaran	2	36	38
4 Kalisalak	3	30	33
5 Kauman	16	109	125
6 Kecepat	5	25	30
7 Sambong	2	49	51
8 Klidang Wetan	8	37	45
9 Klidang Lor	5	41	46
10 Kasepuhan	31	115	146
11 Watesalit	4	26	30
12 Kalipucang Wetan	1	11	12
13 Kalipucang Kulon	-	15	15
14 Karanganyar	2	8	10
15 Denasri Kulon	8	33	41
16 Denasri Wetan	8	39	47
17 Proyonanggan Tengah	9	57	66
18 Proyonanggan Utara	16	53	69
19 Proyonanggan Selatan	7	54	61
20 Karangasem Utara	25	113	138
21 Karangasem Selatan	12	75	87
Jumlah	167	975	1 142

Sumber : Kantor Kemenag Kabupaten Batang

Tabel 4.13. Banyaknya Jemaah Haji Menurut Desa di Kecamatan Batang, 2019

	Desa	Jenis Kelamin		Jumlah
		Laki-laki	Perempuan	
	(1)	(2)	(3)	(4)
1	Rowobelang	1	1	2
2	Cepokokuning	1	-	1
3	Pasekaran	8	10	18
4	Kalisalak	3	3	6
5	Kauman	22	23	45
6	Kecepat	1	1	2
7	Sambong	7	8	15
8	Klidang Wetan	-	-	-
9	Klidang Lor	1	1	2
10	Kasepuhan	4	4	8
11	Watesalit	3	5	8
12	Kalipucang Wetan	-	2	2
13	Kalipucang Kulon	2	1	3
14	Karanganyar	3	2	5
15	Denasri Kulon	3	2	5
16	Denasri Wetan	2	4	6
17	Proyonanggan Tengah	10	12	22
18	Proyonanggan Utara	6	5	11
19	Proyonanggan Selatan	8	8	16
20	Karangasem Utara	4	2	6
21	Karangasem Selatan	4	5	9
	Jumlah	93	99	192

Sumber : Kantor Kemenag Kabupaten Batang

Tabel 4.14. Banyaknya Posyandu Menurut Strata di Kecamatan Batang, 2019

	Desa	Pratama	Madya	Purnama	Mandiri	Jumlah
	(1)	(2)	(3)	(4)	(5)	(6)
1	Rowobelang	-	2	2	1	5
2	Cepokokuning	-	-	6	1	7
3	Pasekaran	-	6	10	2	18
4	Kalisalak	-	-	6	2	8
5	Kauman	-	30	16	2	48
6	Kecepak	-	-	-	4	4
7	Sambong	-	1	4	4	9
8	Klidang Wetan	-	-	4	-	4
9	Klidang Lor	-	-	-	5	5
10	Kasepuhan	-	-	17	5	22
11	Watesalit	-	2	7	1	10
12	Kalipucang Wetan	-	1	3	1	5
13	Kalipucang Kulon	-	-	-	2	2
14	Karanganyar	-	-	-	4	4
15	Denasri Kulon	-	-	8	-	8
16	Denasri Wetan	-	-	1	4	5
17	Proyonanggan Tengah	-	4	11	10	25
18	Proyonanggan Utara	-	2	6	7	15
19	Proyonanggan Selatan	-	-	2	16	18
20	Karangasem Utara	-	11	6	-	17
21	Karangasem Selatan	-	-	-	11	11
	Jumlah	-	59	109	82	250

Sumber : Puskesmas Kecamatan Batang

Tabel 4.15. Banyaknya Upaya Kesehatan Bersumberdaya Masyarakat (UKBM)  
di Kecamatan Batang, 2019

	Desa	Poskesdes	Polindes	Posbindu
	(1)	(2)	(3)	(4)
1	Rowobelang	1	-	1
2	Cepokokuning	-	-	1
3	Pasekaran	1	-	1
4	Kalisalak	1	-	1
5	Kauman	-	-	-
6	Kecepat	1	-	1
7	Sambong	-	-	-
8	Klidang Wetan	1	-	1
9	Klidang Lor	1	-	1
10	Kasepuhan	-	-	-
11	Watesalit	-	-	1
12	Kalipucang Wetan	1	-	-
13	Kalipucang Kulon	1	-	-
14	Karanganyar	1	-	1
15	Denasri Kulon	1	-	-
16	Denasri Wetan	-	-	-
17	Proyonanggan Tengah	-	-	-
18	Proyonanggan Utara	-	-	-
19	Proyonanggan Selatan	1	-	-
20	Karangasem Utara	1	-	1
21	Karangasem Selatan	1	-	1
	Jumlah	13	-	11

Sumber : Puskesmas Kecamatan Batang



Tabel 4.16. Jumlah Tenaga Medis dan Non Medis Puskesmas Menurut Fasilitas Kesehatan Puskesmas, 2019

Rincian	Puskesmas Batang			
	I	II	III	IV
(1)	(2)	(3)	(4)	(5)
1. Dokter atau Dokter Layanan Primer	2	2	2	2
2. Dokter Gigi	-	1	-	1
3. Perawat	9	10	9	15
4. Bidan	18	18	15	21
5. Tenaga Kesehatan Masyarakat	-	1	1	2
6. Tenaga Kesehatan Lingkungan	1	3	1	2
7. Ahli Teknologi Laboratorium Medik	1	1	1	1
8. Tenaga Gizi	1	2	1	2
9. Tenaga Kefarmasian	1	1	1	1
10. Tenaga Administrasi	5	9	4	5
11. Pegawai	-	2	-	-
12. Jumlah Kendaraan Puskesmas Keliling	2	2	1	1
13. Jumlah Puskesmas Pembantu	1	-	2	1

Sumber : Puskesmas

Tabel 4.17. Jumlah Pengunjung Rawat Jalan Puskesmas Batang I  
Menurut Bulan, 2019

	Bulan	Mandiri	BPJS	Lainnya	Jumlah
	(1)	(2)	(3)	(4)	(5)
1	Januari	1 560	1 741	267	3 568
2	Februari	1 778	1 933	234	3 945
3	Maret	1 858	1 756	204	3 818
4	April	1 645	1 812	159	3 616
5	Mei	1 348	1 549	128	3 025
6	Juni	1 272	1 257	60	2 589
7	Juli	1 458	1 800	92	3 350
8	Agustus	1 514	1 616	66	3 196
9	September	1 448	1 654	53	3 155
10	Oktober	1 641	1 759	48	3 448
11	Nopember	1 494	1 664	28	3 186
12	Desember	1 301	1 906	27	3 234
	Jumlah	18 317	20 447	1 366	40 130

Sumber : Puskesmas Batang I

Tabel 4.18. Jumlah Pengunjung Rawat Jalan Puskesmas Batang II  
Menurut Bulan, 2019

	Bulan	Mandiri	BPJS	Lainnya	Jumlah
	(1)	(2)	(3)	(4)	(5)
1	Januari	1 551	1 122	207	2 880
2	Februari	1 874	1 153	194	3 221
3	Maret	1 667	1 170	138	2 975
4	April	1 571	1 243	97	2 911
5	Mei	1 315	1 063	73	2 451
6	Juni	1 342	967	38	2 347
7	Juli	1 502	1 314	83	2 899
8	Agustus	1 542	1 152	108	2 802
9	September	1 412	1 166	57	2 635
10	Oktober	1 404	1 163	30	2 597
11	Nopember	1 464	1 139	36	2 639
12	Desember	1 334	1 234	19	2 587
	Jumlah	17 978	13 886	1 080	32 944

Sumber : Puskesmas Batang II

Tabel 4.19. Jumlah Pengunjung Rawat Jalan Puskesmas Batang III  
Menurut Bulan, 2019

	Bulan	Mandiri	BPJS	Lainnya	Jumlah
	(1)	(2)	(3)	(4)	(5)
1	Januari	1 511	1 298	373	3 182
2	Februari	1 781	1 281	325	3 387
3	Maret	1 604	1 301	348	3 253
4	April	1 367	1 259	295	2 921
5	Mei	1 332	1 200	326	2 858
6	Juni	1 168	1 039	239	2 446
7	Juli	1 470	1 398	325	3 193
8	Agustus	1 456	1 355	271	3 082
9	September	1 458	1 516	279	3 253
10	Oktober	1 660	1 771	269	3 700
11	Nopember	1 430	1 800	561	3 791
12	Desember	1 273	1 620	257	3 150
	Jumlah	17 510	16 838	3 868	38 216

Sumber : Puskesmas Batang III

Tabel 4.20. Jumlah Pengunjung Rawat Jalan Puskesmas Batang IV  
Menurut Bulan, 2019

	Bulan	Mandiri	BPJS	Lainnya	Jumlah
	(1)	(2)	(3)	(4)	(5)
1	Januari	733	1 656	239	2 628
2	Februari	815	1 781	280	2 876
3	Maret	811	1 983	244	3 038
4	April	720	1 694	174	2 588
5	Mei	630	1 485	140	2 255
6	Juni	521	1 362	91	1 974
7	Juli	640	1 752	126	2 518
8	Agustus	637	1 827	121	2 585
9	September	673	1 775	130	2 578
10	Oktober	739	2 028	123	2 890
11	Nopember	708	1 924	121	2 753
12	Desember	535	1 697	64	2 296
	Jumlah	8 162	20 964	1 853	30 979

Sumber : Puskesmas Batang IV

Tabel 4.21. Banyaknya Peserta Keluarga Berencana Aktif Menurut Kontrasepsi di Kecamatan Batang, 2019

	Desa	IUD	MOP	MOW	Implan
	(1)	(2)	(3)	(4)	(5)
1	Rowobelang	22	4	16	68
2	Cepokokuning	62	3	41	48
3	Pasekaran	119	3	63	72
4	Kalisalak	92	1	69	57
5	Kauman	201	4	173	116
6	Kecepat	49	-	26	23
7	Sambong	68	4	73	89
8	Klidang Wetan	38	5	34	57
9	Klidang Lor	103	1	96	38
10	Kasepuhan	115	7	124	80
11	Watesalit	88	1	52	60
12	Kalipucang Wetan	24	-	15	26
13	Kalipucang Kulon	22	1	12	82
14	Karanganyar	32	1	9	22
15	Denasri Kulon	27	2	53	113
16	Denasri Wetan	46	-	59	124
17	Proyonanggan Tengah	92	3	91	78
18	Proyonanggan Utara	84	1	62	39
19	Proyonanggan Selatan	93	3	82	85
20	Karangasem Utara	116	6	103	102
21	Karangasem Selatan	96	1	75	48
	Jumlah	1 589	51	1 328	1 427

Lanjutan Tabel 4.21.

	Desa	Suntik	Pil	Kondom	Jumlah
	(1)	(6)	(7)	(8)	(9)
1	Rowobelang	325	65	20	520
2	Cepokokuning	142	123	12	431
3	Pasekaran	428	109	33	827
4	Kalisalak	299	82	35	635
5	Kauman	962	483	173	2 112
6	Kecepak	268	59	10	435
7	Sambong	489	143	35	901
8	Klidang Wetan	348	156	15	653
9	Klidang Lor	392	140	26	796
10	Kasepuhan	1 355	407	60	2 148
11	Watesalit	235	65	13	514
12	Kalipucang Wetan	222	33	6	326
13	Kalipucang Kulon	141	54	21	333
14	Karanganyar	85	73	6	228
15	Denasri Kulon	501	114	57	867
16	Denasri Wetan	474	76	7	786
17	Proyonanggan Tengah	701	216	24	1 205
18	Proyonanggan Utara	552	218	17	973
19	Proyonanggan Selatan	562	339	44	1 208
20	Karangasem Utara	1 633	422	30	2 412
21	Karangasem Selatan	1 094	178	33	1 525
	Jumlah	11 208	3 555	677	19 835

Sumber : Balai Penyuluh KB Kecamatan Batang

Tabel 4.22. Perkembangan Tahapan Keluarga Sejahtera di Kecamatan Batang, 2019

	Desa	Jumlah Keluarga	Tahapan Keluarga Sejahtera		
			Pra Sejahtera	Sejahtera I	Sejahtera II dan III
	(1)	(2)	(3)	(4)	(5)
1	Rowobelang	844	101	365	378
2	Cepokokuning	854	117	359	378
3	Pasekaran	1,274	150	134	990
4	Kalisalak	1,087	133	90	864
5	Kauman	4,238	422	968	2 848
6	Kecepak	759	197	144	418
7	Sambong	1,816	97	144	1 575
8	Klidang Wetan	1,113	195	402	516
9	Klidang Lor	1,279	149	447	683
10	Kasepuhan	3,875	238	2 657	980
11	Watesalit	1,047	57	212	778
12	Kalipucang Wetan	658	189	117	352
13	Kalipucang Kulon	561	115	165	281
14	Karanganyar	446	61	73	312
15	Denasri Kulon	1,690	362	580	748
16	Denasri Wetan	1,540	219	555	766
17	Proyonanggan Tengah	2,408	287	508	1 613
18	Proyonanggan Utara	2,171	275	244	1 652
19	Proyonanggan Selatan	2,181	182	606	1 393
20	Karangasem Utara	4,473	619	1 259	2 595
21	Karangasem Selatan	2,988	418	474	2 096
	Jumlah	37 302	4 583	10 503	22 216

Sumber : Balai Penyuluh KB Kecamatan Batang



Tabel 4.23. Sarana Olahraga Menurut Jenisnya di Kecamatan Batang, 2019

	Desa	Sepakbola	Futsal	Kolam Renang	Badminton	Bola Basket	Bola Voli
	(1)	(2)	(3)	(4)	(5)	(6)	(7)
1	Rowobelang	1	-	-	2	-	2
2	Cepokokuning	1	-	-	2	-	-
3	Pasekaran	-	1	-	6	1	2
4	Kalisalak	1	-	-	4	1	2
5	Kauman	2	1	-	3	2	1
6	Kecepat	1	-	-	1	-	2
7	Sambong	1	-	-	7	1	4
8	Klidang Wetan	1	-	-	1	-	1
9	Klidang Lor	1	-	-	2	-	-
10	Kasepuhan	2	-	-	5	-	-
11	Watesalit	1	1	-	1	-	-
12	Kalipucang Wetan	-	1	1	-	-	1
13	Kalipucang Kulon	-	1	-	2	-	1
14	Karanganyar	-	-	1	-	-	-
15	Denasri Kulon	1	1	-	2	1	1
16	Denasri Wetan	1	-	-	3	-	1
17	Proyo. Tengah	-	-	-	2	1	1
18	Proyo. Utara	-	-	-	4	-	2
19	Proyo. Selatan	1	-	-	2	6	6
20	Karangasem Utara	-	-	-	1	-	-
21	Karangasem Selatan	1	1	1	7	3	3
	Jumlah	16	7	3	57	16	30

Sumber : Laporan Desa

Tabel 4.24. Banyaknya Keluarga Menurut Desa dan Jenis Pengguna Listrik di Kecamatan Batang, 2019

Desa	Pengguna Listrik			Bukan Pengguna Listrik
	PLN	Non PLN	Jumlah	
(1)	(2)	(2)	(3)	(4)
1. Rowobelang	841	-	841	-
2. Cepokokuning	884	-	884	-
3. Pasekaran	1 569	-	1 569	-
4. Kalisalak	985	-	985	145
5. Kauman	4 460	-	4 460	321
6. Kecepat	791	-	791	-
7. Sambong	2 059	-	2 059	-
8. Klidang Wetan	1 069	-	1 069	-
9. Klidang Lor	1 212	-	1 212	39
10. Kasepuhan	3 435	-	3 435	1 616
11. Watesalit	951	-	951	375
12. Kalipucang Wetan	515	-	515	324
13. Kalipucang Kulon	532	-	532	-
14. Karanganyar	454	-	454	-
15. Denasri Kulon	1 535	-	1 535	149
16. Denasri Wetan	1 758	-	1 758	109
17. Proyonanggan Tengah	2 369	-	2 369	383
18. Proyonanggan Utara	2 154	-	2 154	-
19. Proyonanggan Selatan	2 536	-	2 536	-
20. Karangasem Utara	4 583	-	4 583	-
21. Karangasem Selatan	2 262	-	2 262	486
Jumlah	36 954	-	36 954	3 947

Sumber : BPS, Pendataan Potensi Desa (Podes) 2019

Tabel 4.25. Banyaknya Sarana Kesehatan Menurut Desa dan Jenis Sarana Kesehatan di Kecamatan Batang, 2019

Desa	Rumah Sakit	Rumah Sakit Bersalin	Poliklinik/Balai Pengobatan
(1)	(2)	(3)	(4)
1. Rowobelang	-	-	-
2. Cepokokuning	-	-	-
3. Pasekaran	-	-	-
4. Kalisalak	-	-	-
5. Kauman	1	-	-
6. Kecepat	-	-	-
7. Sambong	1	-	-
8. Klidang Wetan	-	-	-
9. Klidang Lor	-	-	-
10. Kasepuhan	-	-	-
11. Watesalit	-	-	-
12. Kalipucang Wetan	-	-	-
13. Kalipucang Kulon	-	-	-
14. Karanganyar	-	-	-
15. Denasri Kulon	-	-	-
16. Denasri Wetan	-	-	-
17. Proyonanggan Tengah	-	-	-
18. Proyonanggan Utara	-	-	-
19. Proyonanggan Selatan	-	-	1
20. Karangasem Utara	-	-	-
21. Karangasem Selatan	-	-	1
Jumlah	2	-	2

Lanjutan Tabel 4.25.

Desa	Puskesmas		Apotek
	Rawat Inap	Tanpa Rawat Inap	
(1)	(5)	(6)	(7)
1. Rowobelang	-	-	-
2. Cepokokuning	-	1	-
3. Pasekaran	-	-	-
4. Kalisalak	-	-	-
5. Kauman	-	-	7
6. Kecepat	-	-	-
7. Sambong	-	-	2
8. Klidang Wetan	-	-	-
9. Klidang Lor	-	-	-
10. Kasepuhan	-	-	1
11. Watesalit	-	-	2
12. Kalipucang Wetan	-	-	1
13. Kalipucang Kulon	-	-	-
14. Karanganyar	-	-	-
15. Denasri Kulon	-	-	-
16. Denasri Wetan	-	1	1
17. Proyonanggan Tengah	-	1	4
18. Proyonanggan Utara	-	1	-
19. Proyonanggan Selatan	-	-	1
20. Karangasem Utara	-	-	1
21. Karangasem Selatan	-	-	2
<b>Jumlah</b>	-	4	22

Sumber : BPS, Pendataan Potensi Desa (Podes) 2019

Tabel 4.26. Kemudahan Mencapai Sarana Kesehatan Terdekat Bagi Desa yang Tidak ada Sarana Kesehatan Menurut Desa dan Jenis Sarana Kesehatan di Kecamatan Batang, 2019

Desa	Rumah Sakit	Rumah Sakit Bersalin	Poliklinik/Balai Pengobatan
(1)	(2)	(3)	(4)
1. Rowobelang	Mudah	Mudah	Mudah
2. Cepokokuning	Mudah	Mudah	Mudah
3. Pasekaran	Mudah	Mudah	Mudah
4. Kalisalak	Mudah	Mudah	Sangat Mudah
5. Kauman	-	Mudah	Sangat Mudah
6. Kecepat	Mudah	Mudah	Mudah
7. Sambong	-	Mudah	Mudah
8. Klidang Wetan	Mudah	Mudah	Mudah
9. Klidang Lor	Mudah	Mudah	Sangat Mudah
10. Kasepuhan	Mudah	Mudah	Mudah
11. Watesalit	Sangat Mudah	Mudah	Sangat Mudah
12. Kalipucang Wetan	Mudah	Mudah	Mudah
13. Kalipucang Kulon	Sangat Mudah	Sangat Mudah	Sangat Mudah
14. Karanganyar	Sangat Mudah	Sangat Mudah	Sangat Mudah
15. Denasri Kulon	Mudah	Mudah	Sangat Mudah
16. Denasri Wetan	Mudah	Mudah	Sangat Mudah
17. Proyonanggan Tengah	Sangat Mudah	Mudah	Sangat Mudah
18. Proyonanggan Utara	Mudah	Mudah	Mudah
19. Proyonanggan Selatan	Mudah	Mudah	-
20. Karangasem Utara	Mudah	Mudah	Mudah
21. Karangasem Selatan	Sangat Mudah	Mudah	-

Lanjutan Tabel 4.26.

Desa	Puskesmas		Apotek
	Rawat Inap	Tanpa Rawat Inap	
(1)	(5)	(6)	(7)
1. Rowobelang	Mudah	Sangat Mudah	Mudah
2. Cepokokuning	Mudah	-	Mudah
3. Pasekaran	Mudah	Mudah	Mudah
4. Kalisalak	Mudah	Mudah	Mudah
5. Kauman	Mudah	Sangat Mudah	-
6. Kecepat	Mudah	Mudah	Mudah
7. Sambong	Mudah	Mudah	-
8. Klidang Wetan	Mudah	Mudah	Mudah
9. Klidang Lor	Mudah	Sangat Mudah	Sangat Mudah
10. Kasepuhan	Mudah	Mudah	-
11. Watesalit	Mudah	Sangat Mudah	-
12. Kalipucang Wetan	Mudah	Mudah	-
13. Kalipucang Kulon	Sangat Mudah	Sangat Mudah	Sangat Mudah
14. Karanganyar	Sangat Mudah	Sangat Mudah	Sangat Mudah
15. Denasri Kulon	Mudah	Sangat Mudah	Sangat Mudah
16. Denasri Wetan	Mudah	-	-
17. Proyonanggan Tengah	Mudah	-	-
18. Proyonanggan Utara	Mudah	-	Sangat Mudah
19. Proyonanggan Selatan	Mudah	Mudah	-
20. Karangasem Utara	Mudah	Mudah	-
21. Karangasem Selatan	Mudah	Mudah	-

Sumber : BPS, Pendataan Potensi Desa (Podes) 2019

Tabel 4.27. Banyaknya Warga Penderita Gizi Buruk Menurut Desa di Kecamatan Batang, 2017 dan 2018

Desa	2017	2018
(1)	(2)	(3)
1. Rowobelang	-	-
2. Cepokokuning	1	-
3. Pasekaran	-	-
4. Kalisalak	-	-
5. Kauman	-	-
6. Kecepak	1	-
7. Sambong	15	-
8. Klidang Wetan	-	-
9. Klidang Lor	1	-
10. Kasepuhan	-	-
11. Watesalit	-	-
12. Kalipucang Wetan	-	-
13. Kalipucang Kulon	-	-
14. Karanganyar	2	-
15. Denasri Kulon	-	-
16. Denasri Wetan	4	-
17. Proyonanggan Tengah	-	-
18. Proyonanggan Utara	-	-
19. Proyonanggan Selatan	2	-
20. Karangasem Utara	-	-
21. Karangasem Selatan	-	-
Jumlah	26	-

Sumber : BPS, Pendataan Potensi Desa (Podes) 2019

Tabel 4.28. Banyaknya Kejadian Bencana Alam Menurut Desa dan Jenis Bencana Alam di Kecamatan Batang, 2018

Desa	Tanah Longsor	Banjir	Banjir Bandang	Gempa Bumi
(1)	(2)	(3)	(4)	(5)
1. Rowobelang	-	-	-	-
2. Cepokokuning	-	-	-	-
3. Pasekaran	-	-	-	-
4. Kalisalak	-	1	-	-
5. Kauman	-	-	-	-
6. Kecepat	-	-	-	-
7. Sambong	-	-	-	-
8. Klidang Wetan	-	1	-	-
9. Klidang Lor	-	-	1	-
10. Kasepuhan	-	1	-	-
11. Watesalit	-	-	-	-
12. Kalipucang Wetan	-	-	-	-
13. Kalipucang Kulon	-	1	-	-
14. Karanganyar	-	1	-	-
15. Denasri Kulon	-	1	-	-
16. Denasri Wetan	-	2	-	-
17. Proyonanggan Tengah	-	-	-	-
18. Proyonanggan Utara	-	1	-	-
19. Proyonanggan Selatan	-	1	-	-
20. Karangasem Utara	-	-	-	-
21. Karangasem Selatan	-	-	-	-
Jumlah	-	10	1	-



Lanjutan Tabel 4.28.

Desa	Tsunami	Gelombang Pasang Laut	Angin Puyuh/ Puting Beliung/ Topan
(1)	(6)	(7)	(8)
1. Rowobelang	-	-	-
2. Cepokokuning	-	-	-
3. Pasekaran	-	-	-
4. Kalisalak	-	-	-
5. Kauman	-	-	-
6. Kecepat	-	-	-
7. Sambong	-	-	-
8. Klidang Wetan	-	-	-
9. Klidang Lor	-	-	-
10. Kasepuhan	-	-	-
11. Watesalit	-	-	-
12. Kalipucang Wetan	-	-	-
13. Kalipucang Kulon	-	-	2
14. Karanganyar	-	-	-
15. Denasri Kulon	-	-	-
16. Denasri Wetan	-	1	-
17. Proyonanggan Tengah	-	-	-
18. Proyonanggan Utara	-	-	-
19. Proyonanggan Selatan	-	-	-
20. Karangasem Utara	-	-	-
21. Karangasem Selatan	-	-	-
Jumlah	-	1	2

Sumber : BPS, Pendataan Potensi Desa (Podes) 2019

Lanjutan Tabel 4.28.

Desa	Gunung Meletus	Kebakaran Hutan dan Lahan	Kekeringan
(1)	(9)	(10)	(11)
1. Rowobelang	-	-	-
2. Cepokokuning	-	-	-
3. Pasekaran	-	-	-
4. Kalisalak	-	-	-
5. Kauman	-	-	-
6. Kecepak	-	-	-
7. Sambong	-	-	-
8. Klidang Wetan	-	-	-
9. Klidang Lor	-	-	-
10. Kasepuhan	-	-	-
11. Watesalit	-	-	-
12. Kalipucang Wetan	-	-	-
13. Kalipucang Kulon	-	-	-
14. Karanganyar	-	-	-
15. Denasri Kulon	-	-	-
16. Denasri Wetan	-	-	1
17. Proyonanggan Tengah	-	-	-
18. Proyonanggan Utara	-	-	-
19. Proyonanggan Selatan	-	-	-
20. Karangasem Utara	-	-	-
21. Karangasem Selatan	-	-	-
Jumlah	-	-	1

Sumber : BPS, Pendataan Potensi Desa (Podes) 2019

Tabel 4.29. Banyaknya Korban Jiwa Akibat Bencana Alam Menurut Desa dan Jenis Bencana Alam di Kecamatan Batang, 2018

Desa	Tanah Longsor	Banjir	Banjir Bandang	Gempa Bumi
(1)	(2)	(3)	(4)	(5)
1. Rowobelang	-	-	-	-
2. Cepokokuning	-	-	-	-
3. Pasekaran	-	-	-	-
4. Kalisalak	-	-	-	-
5. Kauman	-	-	-	-
6. Kecepat	-	-	-	-
7. Sambong	-	-	-	-
8. Klidang Wetan	-	-	-	-
9. Klidang Lor	-	-	-	-
10. Kasepuhan	-	-	-	-
11. Watesalit	-	-	-	-
12. Kalipucang Wetan	-	-	-	-
13. Kalipucang Kulon	-	-	-	-
14. Karanganyar	-	-	-	-
15. Denasri Kulon	-	-	-	-
16. Denasri Wetan	-	-	-	-
17. Proyonanggan Tengah	-	-	-	-
18. Proyonanggan Utara	-	-	-	-
19. Proyonanggan Selatan	-	-	-	-
20. Karangasem Utara	-	-	-	-
21. Karangasem Selatan	-	-	-	-
Jumlah	-	-	-	-

Lanjutan Tabel 4.29.

	Desa	Tsunami	Gelombang Pasang Laut	Angin Puyuh/ Puting Beliung/ Topan
	(1)	(6)	(7)	(8)
1.	Rowobelang	-	-	-
2.	Cepokokuning	-	-	-
3.	Pasekaran	-	-	-
4.	Kalisalak	-	-	-
5.	Kauman	-	-	-
6.	Kecepat	-	-	-
7.	Sambong	-	-	-
8.	Klidang Wetan	-	-	-
9.	Klidang Lor	-	-	-
10.	Kasepuhan	-	-	-
11.	Watesalit	-	-	-
12.	Kalipucang Wetan	-	-	-
13.	Kalipucang Kulon	-	-	-
14.	Karanganyar	-	-	-
15.	Denasri Kulon	-	-	-
16.	Denasri Wetan	-	-	-
17.	Proyonanggan Tengah	-	-	-
18.	Proyonanggan Utara	-	-	-
19.	Proyonanggan Selatan	-	-	-
20.	Karangasem Utara	-	-	-
21.	Karangasem Selatan	-	-	-
	Jumlah	-	-	-

Lanjutan Tabel 4.29.

	Desa	Gunung Meletus	Kebakaran Hutan dan Lahan	Kekeringan
	(1)	(9)	(10)	(11)
1.	Rowobelang	-	-	-
2.	Cepokokuning	-	-	-
3.	Pasekaran	-	-	-
4.	Kalisalak	-	-	-
5.	Kauman	-	-	-
6.	Kecepat	-	-	-
7.	Sambong	-	-	-
8.	Klidang Wetan	-	-	-
9.	Klidang Lor	-	-	-
10.	Kasepuhan	-	-	-
11.	Watesalit	-	-	-
12.	Kalipucang Wetan	-	-	-
13.	Kalipucang Kulon	-	-	-
14.	Karanganyar	-	-	-
15.	Denasri Kulon	-	-	-
16.	Denasri Wetan	-	-	-
17.	Proyonanggan Tengah	-	-	-
18.	Proyonanggan Utara	-	-	-
19.	Proyonanggan Selatan	-	-	-
20.	Karangasem Utara	-	-	-
21.	Karangasem Selatan	-	-	-
	Jumlah	-	-	-

Sumber : BPS, Pendataan Potensi Desa (Podes) 2019

Tabel 4.30. Keberadaan Fasilitas/Upaya Antisipasi/Mitigasi Bencana Alam Menurut Desa di Kecamatan Batang, 2019

Desa	Sistem Peringatan Dini Bencana Alam	Sistem Peringatan Dini Khusus Tsunami	Perlengkapan Keselamatan
(1)	(2)	(3)	(4)
1. Rowobelang	Tidak Ada	Bukan potensi tsunami	Tidak Ada
2. Cepokokuning	Tidak Ada	Bukan potensi tsunami	Tidak Ada
3. Pasekaran	Tidak Ada	Bukan potensi tsunami	Tidak Ada
4. Kalisalak	Tidak Ada	Tidak Ada	Ada
5. Kauman	Tidak Ada	Tidak Ada	Ada
6. Kecepat	Tidak Ada	Bukan potensi tsunami	Tidak Ada
7. Sambong	Tidak Ada	Tidak Ada	Tidak Ada
8. Klidang Wetan	Tidak Ada	Tidak Ada	Tidak Ada
9. Klidang Lor	Ada	Tidak Ada	Tidak Ada
10. Kasepuhan	Ada	Tidak Ada	Ada
11. Watesalit	Tidak Ada	Tidak Ada	Tidak Ada
12. Kalipucang Wetan	Tidak Ada	Tidak Ada	Tidak Ada
13. Kalipucang Kulon	Tidak Ada	Tidak Ada	Tidak Ada
14. Karanganyar	Tidak Ada	Bukan potensi tsunami	Tidak Ada
15. Denasri Kulon	Ada	Tidak Ada	Ada
16. Denasri Wetan	Tidak Ada	Tidak Ada	Tidak Ada
17. Proyonanggan Tengah	Tidak Ada	Tidak Ada	Tidak Ada
18. Proyonanggan Utara	Tidak Ada	Tidak Ada	Tidak Ada
19. Proyonanggan Selatan	Tidak Ada	Bukan potensi tsunami	Tidak Ada
20. Karangasem Utara	Tidak Ada	Tidak Ada	Tidak Ada
21. Karangasem Selatan	Tidak Ada	Tidak Ada	Tidak Ada

---

Lanjutan Tabel 4.30.

Desa	Rambu-rambu dan Jalur Evakuasi Bencana	Pembuatan, Perawatan, atau Normalisasi: Sungai, Kanal, Tanggul, Parit, Drainase, Waduk, Pantai, dll
(1)	(5)	(6)
1. Rowobelang	Tidak Ada	Tidak Ada
2. Cepokokuning	Tidak Ada	Tidak Ada
3. Pasekaran	Tidak Ada	Tidak Ada
4. Kalisalak	Tidak Ada	Ada
5. Kauman	Tidak Ada	Ada
6. Kecepat	Tidak Ada	Tidak Ada
7. Sambong	Tidak Ada	Tidak Ada
8. Klidang Wetan	Tidak Ada	Tidak Ada
9. Klidang Lor	Ada	Ada
10. Kasepuhan	Ada	Ada
11. Watesalit	Tidak Ada	Ada
12. Kalipucang Wetan	Tidak Ada	Ada
13. Kalipucang Kulon	Tidak Ada	Tidak Ada
14. Karanganyar	Tidak Ada	Tidak Ada
15. Denasri Kulon	Tidak Ada	Ada
16. Denasri Wetan	Tidak Ada	Ada
17. Proyonanggan Tengah	Tidak Ada	Ada
18. Proyonanggan Utara	Tidak Ada	Tidak Ada
19. Proyonanggan Selatan	Tidak Ada	Tidak Ada
20. Karangasem Utara	Tidak Ada	Tidak Ada
21. Karangasem Selatan	Tidak Ada	Tidak Ada

Sumber : BPS, Pendataan Potensi Desa (Podes) 2019

Tabel 4.31. Banyaknya Sarana dan Prasarana Ekonomi Menurut Desa dan Jenisnya di Kecamatan Batang, 2019

Desa	Kelompok Pertokoan	Pasar dengan Bangunan Permanen	Pasar dengan Bangunan Semi Permanen	Pasar Tanpa Bangunan
(1)	(2)	(3)	(4)	(5)
1. Rowobelang	1	-	-	-
2. Cepokokuning	-	-	-	-
3. Pasekaran	-	-	-	1
4. Kalisalak	1	-	-	1
5. Kauman	5	-	1	1
6. Kecepak	-	-	-	-
7. Sambong	2	2	1	1
8. Klidang Wetan	-	-	-	-
9. Klidang Lor	-	-	-	-
10. Kasepuhan	3	-	1	1
11. Watesalit	1	-	-	1
12. Kalipucang Wetan	-	-	-	1
13. Kalipucang Kulon	-	-	-	1
14. Karanganyar	-	-	-	-
15. Denasri Kulon	1	-	-	1
16. Denasri Wetan	-	-	-	-
17. Proyonanggan Tengah	4	1	1	-
18. Proyonanggan Utara	5	-	1	-
19. Proyonanggan Selatan	1	-	-	1
20. Karangasem Utara	1	-	1	1
21. Karangasem Selatan	-	-	-	1
Jumlah	25	3	6	12



Lanjutan Tabel 4.31.

	Desa	Minimarket/ Swalayan <sup>1</sup>	Restoran/ Rumah Makan	Warung/Kedai
	(1)	(6)	(7)	(8)
1.	Rowobelang	-	-	6
2.	Cepokokuning	1	-	3
3.	Pasekaran	1	-	11
4.	Kalisalak	-	-	3
5.	Kauman	7	9	99
6.	Kecepat	-	-	10
7.	Sambong	2	1	42
8.	Klidang Wetan	-	-	10
9.	Klidang Lor	-	6	6
10.	Kasepuhan	1	1	36
11.	Watesalit	2	-	20
12.	Kalipucang Wetan	-	1	15
13.	Kalipucang Kulon	-	1	6
14.	Karanganyar	-	-	14
15.	Denasri Kulon	1	-	2
16.	Denasri Wetan	-	-	15
17.	Proyonanggan Tengah	2	2	51
18.	Proyonanggan Utara	2	3	24
19.	Proyonanggan Selatan	1	1	45
20.	Karangasem Utara	1	7	57
21.	Karangasem Selatan	2	-	99
	Jumlah	23	32	574

Lanjutan Tabel 4.31.

	Desa	Hotel	Penginapan	Toko/Warung Kelontong
	(1)	(6)	(7)	(8)
1.	Rowobelang	-	-	16
2.	Cepokokuning	-	-	25
3.	Pasekaran	-	-	48
4.	Kalisalak	-	-	8
5.	Kauman	-	-	99
6.	Kecepak	-	-	42
7.	Sambong	1	-	59
8.	Klidang Wetan	-	-	6
9.	Klidang Lor	-	-	3
10.	Kasepuhan	2	-	55
11.	Watesalit	-	-	30
12.	Kalipucang Wetan	-	-	25
13.	Kalipucang Kulon	-	-	8
14.	Karanganyar	-	-	13
15.	Denasri Kulon	-	-	12
16.	Denasri Wetan	-	-	10
17.	Proyonanggan Tengah	-	-	68
18.	Proyonanggan Utara	-	-	75
19.	Proyonanggan Selatan	-	-	25
20.	Karangasem Utara	-	-	24
21.	Karangasem Selatan	-	-	80
	Jumlah	3	-	731

Sumber : BPS, Pendataan Potensi Desa (Podes) 2019

Tabel 4.32. Banyaknya Sarana Lembaga Keuangan Yang Beroperasi Menurut Desa dan Jenisnya di Kecamatan Batang, 2019

	Desa	Bank Umum Pemerintah	Bank Umum Swasta	Bank Perkreditan Rakyat
	(1)	(2)	(3)	(4)
1.	Rowobelang	-	-	-
2.	Cepokokuning	-	-	-
3.	Pasekaran	-	-	-
4.	Kalisalak	-	-	-
5.	Kauman	2	1	2
6.	Kecepat	-	-	-
7.	Sambong	1	1	1
8.	Klidang Wetan	-	-	-
9.	Klidang Lor	-	-	-
10.	Kasepuhan	2	-	-
11.	Watesalit	-	-	-
12.	Kalipucang Wetan	-	-	-
13.	Kalipucang Kulon	-	-	-
14.	Karanganyar	-	-	-
15.	Denasri Kulon	-	-	-
16.	Denasri Wetan	-	-	-
17.	Proyonanggan Tengah	2	3	-
18.	Proyonanggan Utara	-	1	-
19.	Proyonanggan Selatan	-	-	-
20.	Karangasem Utara	2	-	1
21.	Karangasem Selatan	-	-	-
	Jumlah	9	6	4

Sumber : BPS, Pendataan Potensi Desa (Podes) 2019

Tabel 4.33. Banyaknya Koperasi yang Masih Aktif Menurut Desa dan Jenis Koperasi di Kecamatan Batang, 2019

Desa	Koperasi Unit desa (KUD)	Koperasi Industri Kecil dan Kerajinan Rakyat (Kopinkra)	Koperasi Simpan Pinjam (Kospin)	Koperasi Lainnya
(1)	(2)	(3)	(4)	(5)
1. Rowobelang	-	-	-	-
2. Cepokokuning	-	-	-	-
3. Pasekaran	-	-	-	-
4. Kalisalak	-	-	-	-
5. Kauman	-	-	-	1
6. Kecepat	-	-	-	-
7. Sambong	-	-	-	1
8. Klidang Wetan	-	-	-	-
9. Klidang Lor	-	-	-	-
10. Kasepuhan	-	-	1	-
11. Watesalit	-	-	-	1
12. Kalipucang Wetan	-	-	-	-
13. Kalipucang Kulon	-	-	-	-
14. Karanganyar	-	-	-	-
15. Denasri Kulon	-	-	1	-
16. Denasri Wetan	-	-	-	2
17. Proyonanggan Tengah	-	-	-	2
18. Proyonanggan Utara	-	-	2	-
19. Proyonanggan Selatan	-	-	3	-
20. Karangasem Utara	-	-	1	-
21. Karangasem Selatan	-	-	-	-
Jumlah	-	-	8	7

Sumber : BPS, Pendataan Potensi Desa (Podes) 2019

Tabel 4.34. Banyaknya Embung Desa Menurut Desa di Kecamatan Batang, 2018 dan 2019

Desa	2018	2019
(1)	(2)	(3)
1. Rowobelang	-	-
2. Cepokokuning	-	-
3. Pasekaran	-	-
4. Kalisalak	-	-
5. Kauman	-	-
6. Kecepat	-	-
7. Sambong	-	-
8. Klidang Wetan	-	-
9. Klidang Lor	-	-
10. Kasepuhan	-	-
11. Watesalit	-	-
12. Kalipucang Wetan	-	-
13. Kalipucang Kulon	-	-
14. Karanganyar	-	-
15. Denasri Kulon	-	-
16. Denasri Wetan	-	-
17. Proyonanggan Tengah	-	-
18. Proyonanggan Utara	-	-
19. Proyonanggan Selatan	-	-
20. Karangasem Utara	-	-
21. Karangasem Selatan	-	-
Jumlah	-	-

Sumber: BPS, Pendataan Potensi Desa (Podes) 2018 dan 2019

Tabel 4.35. Jumlah Menara dan Operator Layanan Komunikasi Telepon Seluler Serta Kondisi Sinyal Telepon Seluler Menurut Desa di Kecamatan Batang, 2019

Desa	Jumlah Menara Telepon Seluler (BTS)	Jumlah Operator Layanan Komunikasi Telepon Seluler Yang Menjangkau di Desa	Kondisi Sinyal Telepon Seluler di Sebagian Besar Wilayah Desa
(1)	(2)	(3)	(4)
1. Rowobelang	-	4	Sangat Kuat
2. Cepokokuning	-	4	Kuat
3. Pasekaran	3	5	Sangat Kuat
4. Kalisalak	1	5	Kuat
5. Kauman	4	5	Kuat
6. Kecepat	-	4	Kuat
7. Sambong	3	5	Kuat
8. Klidang Wetan	2	4	Kuat
9. Klidang Lor	1	4	Kuat
10. Kasepuhan	3	5	Kuat
11. Watesalit	-	5	Kuat
12. Kalipucang Wetan	-	5	Kuat
13. Kalipucang Kulon	1	4	Kuat
14. Karanganyar	3	6	Kuat
15. Denasri Kulon	2	5	Kuat
16. Denasri Wetan	-	4	Kuat
17. Proyonanggan Tengah	1	5	Sangat Kuat
18. Proyonanggan Utara	2	6	Kuat
19. Proyonanggan Selatan	2	4	Kuat
20. Karangasem Utara	1	4	Kuat
21. Karangasem Selatan	-	5	Kuat
Jumlah	29	98	-

Sumber : BPS, Pendataan Potensi Desa (Podes) 2019

Tabel 4.36. Sarana Transportasi Antar Desa Menurut Desa di Kecamatan Batang, 2019

Desa	Jenis Transportasi	Keberadaan Angkutan Umum
(1)	(2)	(3)
1. Rowobelang	Darat	Tidak ada
2. Cepokokuning	Darat	Ada, dengan trayek tetap
3. Pasekaran	Darat	Ada, dengan trayek tetap
4. Kalisalak	Darat	Tidak ada
5. Kauman	Darat	Ada, dengan trayek tetap
6. Kecepat	Darat	Tidak ada
7. Sambong	Darat	Tidak ada
8. Klidang Wetan	Darat	Tidak ada
9. Klidang Lor	Darat	Tidak ada
10. Kasepuhan	Darat	Tidak ada
11. Watesalit	Darat	Ada, dengan trayek tetap
12. Kalipucang Wetan	Darat	Tidak ada
13. Kalipucang Kulon	Darat	Ada, dengan trayek tetap
14. Karanganyar	Darat	Tidak ada
15. Denasri Kulon	Darat	Tidak ada
16. Denasri Wetan	Darat	Tidak ada
17. Proyonanggan Tengah	Darat	Ada, dengan trayek tetap
18. Proyonanggan Utara	Darat	Ada, dengan trayek tetap
19. Proyonanggan Selatan	Darat	Ada, dengan trayek tetap
20. Karangasem Utara	Darat	Tidak ada
21. Karangasem Selatan	Darat	Tidak ada

Sumber : BPS, Pendataan Potensi Desa (Podes) 2019

Tabel 4.37. Kondisi Jalan Darat Antar Desa Menurut Desa di Kecamatan Batang, 2019

Desa	Jenis Permukaan Jalan	Dapat Dilalui Kendaraan Bermotor Roda 4 atau Lebih
(1)	(2)	(3)
1. Rowobelang	Aspal/Beton	Sepanjang Tahun
2. Cepokokuning	Aspal/Beton	Sepanjang Tahun
3. Pasekaran	Aspal/Beton	Sepanjang Tahun
4. Kalisalak	Aspal/Beton	Sepanjang Tahun
5. Kauman	Aspal/Beton	Sepanjang Tahun
6. Kecepat	Aspal/Beton	Sepanjang Tahun
7. Sambong	Aspal/Beton	Sepanjang Tahun
8. Klidang Wetan	Aspal/Beton	Sepanjang Tahun
9. Klidang Lor	Aspal/Beton	Sepanjang Tahun
10. Kasepuhan	Aspal/Beton	Sepanjang Tahun
11. Watesalit	Aspal/Beton	Sepanjang Tahun
12. Kalipucang Wetan	Aspal/Beton	Sepanjang Tahun
13. Kalipucang Kulon	Aspal/Beton	Sepanjang Tahun
14. Karanganyar	Aspal/Beton	Sepanjang Tahun
15. Denasri Kulon	Aspal/Beton	Sepanjang Tahun
16. Denasri Wetan	Aspal/Beton	Sepanjang Tahun
17. Proyonanggan Tengah	Aspal/Beton	Sepanjang Tahun
18. Proyonanggan Utara	Aspal/Beton	Sepanjang Tahun
19. Proyonanggan Selatan	Aspal/Beton	Sepanjang Tahun
20. Karangasem Utara	Aspal/Beton	Sepanjang Tahun
21. Karangasem Selatan	Aspal/Beton	Sepanjang Tahun

Sumber : BPS, Pendataan Potensi Desa (Podes) 2019



Tabel 4.38. Keberadaan Kantor Pos/Pos Pembantu/Rumah Pos dan Perusahaan /Agen Jasa Ekspedisi Swasta Menurut Desa di Kecamatan Batang, 2019

Desa	Kantor Pos/Pos Pembantu/Rumah Pos	Perusahaan/Agen Jasa Ekspedisi Swasta
(1)	(2)	(3)
1. Rowobelang	Tidak Ada	Tidak Ada
2. Cepokokuning	Tidak Ada	Tidak Ada
3. Pasekaran	Beroperasi	Beroperasi
4. Kalisalak	Tidak Ada	Jarang Beroperasi
5. Kauman	Tidak Ada	Beroperasi
6. Kecepat	Tidak Ada	Tidak Ada
7. Sambong	Tidak Ada	Beroperasi
8. Klidang Wetan	Tidak Ada	Tidak Ada
9. Klidang Lor	Tidak Ada	Tidak Ada
10. Kasepuhan	Tidak Ada	Beroperasi
11. Watesalit	Beroperasi	Beroperasi
12. Kalipucang Wetan	Tidak Ada	Tidak Ada
13. Kalipucang Kulon	Tidak Ada	Tidak Ada
14. Karanganyar	Tidak Ada	Beroperasi
15. Denasri Kulon	Tidak Ada	Tidak Ada
16. Denasri Wetan	Tidak Ada	Tidak Ada
17. Proyonanggan Tengah	Tidak Ada	Beroperasi
18. Proyonanggan Utara	Tidak Ada	Beroperasi
19. Proyonanggan Selatan	Tidak Ada	Beroperasi
20. Karangasem Utara	Tidak Ada	Tidak Ada
21. Karangasem Selatan	Beroperasi	Beroperasi

Sumber : BPS, Pendataan Potensi Desa (Podes) 2019

# **BAB 5**

## **PERTANIAN**



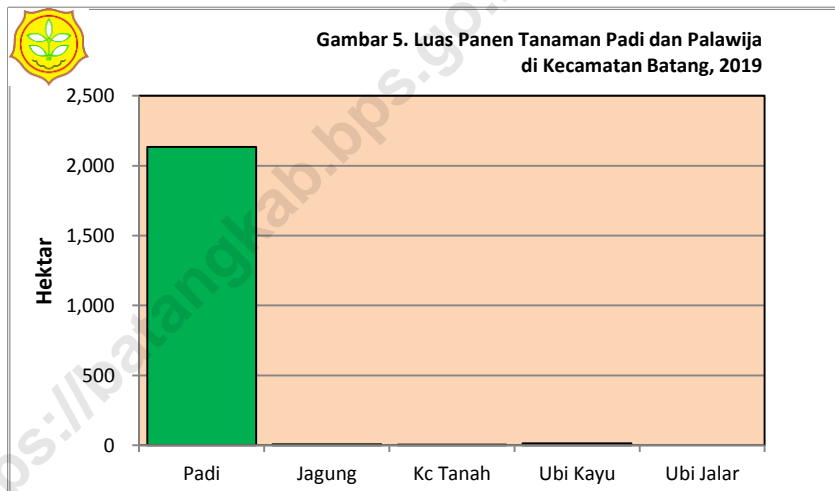
**Kecamatan Dalam Angka 2020**



---

## BAB V PERTANIAN

Dalam upaya peningkatan produktivitas tanaman pertanian, maka pemerintah daerah Kabupaten Batang mengadakan berbagai upaya dan program kegiatan antara lain perbaikan saluran irigasi, penyuluhan pertanian, pemberian bantuan pupuk, bibit tanaman dan obat pertanian. Luas areal tanam pertanian padi mencapai 1.954,80 ha, jagung 10,80 ha, kacang tanah 2,00 ha dan ubi kayu 8,90 ha, sedangkan luas areal panen pertanian padi mencapai 2.134,50 ha, jagung 7,90 ha, kacang tanah 4,00 ha dan ubi kayu 12,90 ha.



Tabel 5.1. Laporan Luas Tanaman Padi  
di Kecamatan Batang, 2019

Bulan	Luas Areal (Ha)				
	Tanaman Awal Bulan Yang Lalu	Panen	Tanam	Puso/ Rusak	Tanaman Akhir Bulan
(1)	(2)	(3)	(4)	(5)	(6)
1 Januari	199,00	-	734,60	-	951,00
2 Pebruari	951,00	-	109,40	-	1,063,00
3 Maret	1,063,00	194,40	-	-	864,00
4 April	864,00	734,60	3,90	-	116,00
5 Mei	116,00	109,40	122,10	-	129,00
6 Juni	129,00	-	366,30	-	504,00
7 Juli	504,00	3,90	524,60	-	1,037,00
8 Agustus	1,037,00	122,10	69,40	-	983,00
9 September	983,00	366,30	9,80	-	618,00
10 Oktober	618,00	524,60	4,90	-	86,00
11 Nopember	86,00	69,40	-	-	15,00
12 Desember	15,00	9,80	9,80	-	15,00
Jumlah	2019	2 134,50	1 954,80	-	
	2018	2 608,00	2 184,70	0,70	

Sumber : Dispaperta Kabupaten Batang, Hasil Olah SP2019

Tabel 5.2. Laporan Luas Tanaman Palawija Jagung  
di Kecamatan Batang, 2019

Bulan	Luas Areal (Ha)				
	Tanaman Awal Bulan Yang Lalu	Panen	Tanam	Puso/ Rusak	Tanaman Akhir Bulan
(1)	(2)	(3)	(4)	(5)	(6)
1 Januari	-	-	-	-	-
2 Pebruari	-	-	2,90	-	3,00
3 Maret	3,00	-	-	-	3,00
4 April	3,00	-	-	-	3,00
5 Mei	3,00	2,90	1,00	-	1,00
6 Juni	1,00	-	2,00	-	3,00
7 Juli	3,00	-	-	-	3,00
8 Agustus	3,00	1,00	2,00	-	4,00
9 September	4,00	2,00	-	-	2,00
10 Oktober	2,00	-	-	-	2,00
11 Nopember	2,00	2,00	-	-	-
12 Desember	-	-	2,90	-	3,00
Jumlah	2019	7,90	10,80	-	
	2018	1,50	1,50	-	

Sumber : Dispaperta Kabupaten Batang, Hasil Olah SP2019

Tabel 5.3. Laporan Luas Tanaman Palawija Kacang Tanah  
di Kecamatan Batang, 2019

Bulan	Luas Areal (Ha)				
	Tanaman Awal Bulan Yang Lalu	Panen	Tanam	Puso/ Rusak	Tanaman Akhir Bulan
(1)	(2)	(3)	(4)	(5)	(6)
1 Januari	3,00	-	-	-	3,00
2 Pebruari	3,00	-	-	-	3,00
3 Maret	3,00	3,00	-	-	-
4 April	-	-	-	-	-
5 Mei	-	-	1,00	-	1,00
6 Juni	1,00	-	-	-	1,00
7 Juli	1,00	-	-	-	1,00
8 Agustus	1,00	1,00	-	-	-
9 September	-	-	-	-	-
10 Oktober	-	-	-	-	-
11 Nopember	-	-	-	-	-
12 Desember	-	-	1,00	-	1,00
Jumlah	2019	4,00	2,00	-	
	2018	8,50	10,00	-	

Sumber : Dispaperta Kabupaten Batang, Hasil Olah SP2019

Tabel 5.4. Laporan Luas Tanaman Palawija Ubikayu/Singkong di Kecamatan Batang, 2019

Bulan	Luas Areal (Ha)				
	Tanaman Awal Bulan Yang Lalu	Panen	Tanam	Puso/Rusak	Tanaman Akhir Bulan
(1)	(2)	(3)	(4)	(5)	(6)
1 Januari	12,00	-	-	-	12,00
2 Pebruari	12,00	-	-	-	12,00
3 Maret	12,00	3,00	-	-	9,00
4 April	9,00	3,90	3,00	-	8,00
5 Mei	8,00	3,00	-	2,00	3,00
6 Juni	3,00	1,00	1,00	-	3,00
7 Juli	3,00	2,00	-	-	1,00
8 Agustus	1,00	-	-	-	1,00
9 September	1,00	-	-	-	1,00
10 Oktober	1,00	-	-	-	1,00
11 Nopember	1,00	-	2,00	-	3,00
12 Desember	3,00	-	2,90	-	6,00
Jumlah	2019	12,90	8,90	2,00	
	2018	15,00	18,90	-	

Sumber : Dispaperta Kabupaten Batang, Hasil Olah SP2019



Tabel 5.5. Laporan Luas Tanaman Palawija Ubi Jalar/Ketela Rambat di Kecamatan Batang, 2019

Bulan	Luas Areal (Ha)				
	Tanaman Awal Bulan Yang Lalu	Panen	Tanam	Puso/Rusak	Tanaman Akhir Bulan
(1)	(2)	(3)	(4)	(5)	(6)
1	Januari	-	-	-	-
2	Pebruari	-	-	-	-
3	Maret	-	-	-	-
4	April	-	-	-	-
5	Mei	-	-	-	-
6	Juni	-	-	-	-
7	Juli	-	-	-	-
8	Agustus	-	-	-	-
9	September	-	-	-	-
10	Oktober	-	-	-	-
11	Nopember	-	-	-	-
12	Desember	-	-	-	-
Jumlah	2019	-	-	-	-
	2018	-	-	-	-

Sumber : Dispaperta Kabupaten Batang, Hasil Olah SP2019

Tabel 5.6. Jumlah Ternak Besar dan Kecil Menurut Desa di Kecamatan Batang, 2019

	Desa	Sapi Perah	Sapi Potong	Kerbau	Kambing	Domba	Babi
	(1)	(2)	(3)	(4)	(5)	(6)	(7)
1	Rowobelang	-	270	4	230	-	-
2	Cepokokuning	-	1	1	142	-	-
3	Pasekaran	-	25	-	200	-	-
4	Kalisalak	-	2	-	149	-	-
5	Kauman	-	-	-	40	-	-
6	Kecepat	-	10	-	30	-	-
7	Sambong	-	25	-	41	-	-
8	Klidang Wetan	-	4	-	63	-	-
9	Klidang Lor	-	-	-	25	-	-
10	Kasepuhan	14	20	6	98	-	-
11	Watesalit	-	-	-	102	-	-
12	Kalipucang Wetan	-	1	-	20	-	-
13	Kalipucang Kulon	-	1 759	-	41	-	-
14	Karanganyar	-	85	-	200	-	-
15	Denasri Kulon	-	2	-	80	-	-
16	Denasri Wetan	-	3	-	62	-	-
17	Proyonanggan Tengah	-	-	-	-	-	-
18	Proyonanggan Utara	-	1	-	-	-	-
19	Proyonanggan Selatan	-	-	-	100	-	-
20	Karangasem Utara	-	3	-	60	-	-
21	Karangasem Selatan	5	5	-	60	-	-
	Jumlah	19	2 216	11	1 743	-	-

Sumber : Mantri Ternak Batang

Tabel 5.7. Jumlah Unggas Menurut Desa di Kecamatan Batang, 2019

	Desa	Ayam Buras	Ayam Ras	Itik	Angsa
	(1)	(2)	(3)	(4)	(5)
1	Rowobelang	4 212	10 000	261	10
2	Cepokokuning	4 219	2 500	312	4
3	Pasekaran	4 510	4 500	148	3
4	Kalisalak	3 200	-	67	2
5	Kauman	4 720	-	15	2
6	Kecepat	1 687	-	50	6
7	Sambong	2 744	-	100	5
8	Klidang Wetan	2 367	-	60	8
9	Klidang Lor	2 552	-	108	3
10	Kasepuhan	5 810	-	103	4
11	Watesalit	3 607	-	54	2
12	Kalipucang Wetan	3 872	-	10	-
13	Kalipucang Kulon	1 209	-	17	2
14	Karanganyar	1 924	-	104	2
15	Denasri Kulon	2 249	-	62	4
16	Denasri Wetan	1 829	-	-	-
17	Proyonanggan Tengah	829	-	-	-
18	Proyonanggan Utara	919	-	-	-
19	Proyonanggan Selatan	879	-	-	-
20	Karangasem Utara	2 174	5 000	-	-
21	Karangasem Selatan	3 518	-	-	-
	Jumlah	59 030	22 000	1 471	57

Sumber : Mantri Ternak Batang

# BAB 6

## PEREKONOMIAN DAN KEUANGAN



Kecamatan Dalam Angka 2020

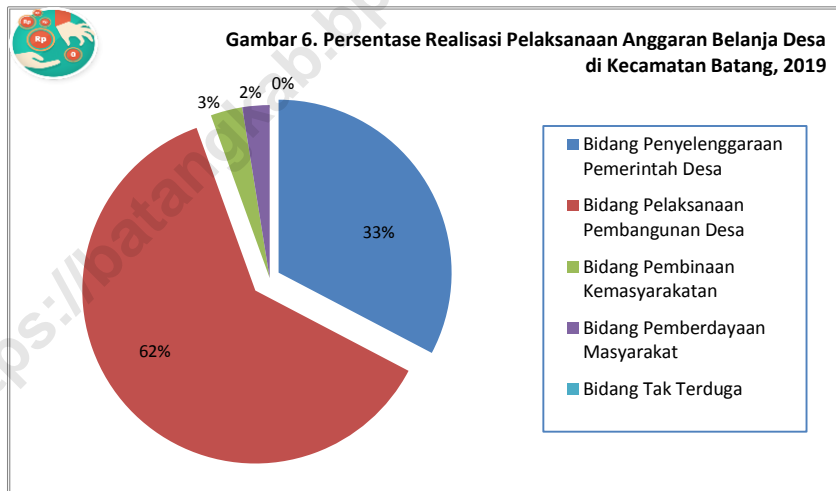


---

## BAB VI PEREKONOMIAN DAN KEUANGAN

Sebagai ibukota kabupaten, tentu kecamatan Batang memiliki sarana perekonomian yang lebih lengkap dibanding kecamatan lainnya. Terdapat tiga pasar di kecamatan ini. Kecamatan Batang juga banyak terdapat warung/toko/kios sebagai sarana lapangan usaha penduduknya. Selain itu juga ada sarana perekonomian lainnya seperti KUD, Koperasi Simpan Pinjam, bank, hotel dan penginapan, ATM dan lainnya

Di bidang keuangan yang diterima oleh 12 desa yang ada di Kecamatan Batang, penerimaan Alokasi Dana Desa (ADD) pada tahun 2019 mencapai 4,19 milyar rupiah, sedangkan Dana Desa (DD) mencapai 10,58 milyar rupiah.



Tabel 6.1. Jumlah Sarana Ekonomi di Kecamatan Batang, 2019

	Desa	Sarana Ekonomi			
		Pasar Umum	Toko/Kios	KUD	Bank
	(1)	(2)	(3)	(4)	(5)
1	Rowobelang	-	32	-	-
2	Cepokokuning	-	27	-	-
3	Pasekaran	-	244	-	-
4	Kalisalak	-	130	-	-
5	Kauman	1	2 134	1	5
6	Kecepak	-	109	-	-
7	Sambong	2	500	-	1
8	Klidang Wetan	-	184	-	-
9	Klidang Lor	-	213	-	-
10	Kasepuhan	-	864	-	2
11	Watesalit	-	178	-	-
12	Kalipucang Wetan	-	107	-	-
13	Kalipucang Kulon	-	54	-	-
14	Karanganyar	-	112	-	-
15	Denasri Kulon	-	131	-	-
16	Denasri Wetan	-	246	-	-
17	Proyonanggan Tengah	-	672	-	9
18	Proyonanggan Utara	-	476	-	2
19	Proyonanggan Selatan	-	504	-	-
20	Karangasem Utara	-	959	1	2
21	Karangasem Selatan	-	671	-	-
	Jumlah	3	6 413	2	21

Sumber : Laporan Desa

Tabel 6.1. Lanjutan

Desa	Sarana Ekonomi		
	Hotel/Penginapan	BPR/BKK	ATM
(1)	(2)	(3)	(4)
1 Rowobelang	-	-	-
2 Cepokokuning	-	-	-
3 Pasekaran	-	-	-
4 Kalisalak	-	-	-
5 Kauman	1	1	7
6 Kecepak	-	-	-
7 Sambong	1	1	4
8 KlidangWetan	-	-	-
9 KlidangLor	-	-	-
10 Kasepuhan	1	-	3
11 Watesalit	-	1	-
12 KalipucangWetan	-	-	-
13 KalipucangKulon	-	-	-
14 Karanganyar	-	-	-
15 DenasriKulon	-	-	-
16 DenasriWetan	-	-	-
17 ProyonangganTengah	-	1	7
18 ProyonangganUtara	-	-	1
19 ProyonangganSelatan	-	1	1
20 KarangasemUtara	-	-	1
21 KarangasemSelatan	-	-	1
Jumlah	3	5	25

Sumber : SE2016



Tabel 6.2. Realisasi Dana Desa, Alokasi Dana Desa, Bagi Hasil Pajak dan Retribusi Daerah di Kecamatan Batang, 2019 (Rupiah)

	Desa	Dana Desa	Alokasi Dana Desa	Bagi Hasil Pajak dan Retribusi Daerah
	(1)	(2)	(3)	(4)
1	Klidang Lor	737 270 000	353 251 500	92 052 000
2	Rowobelang	1 078 131 000	353 406 700	36 998 000
3	Denasri Wetan	777 420 000	375 240 500	31 925 000
4	Klidang Wetan	739 578 000	331 189 200	37 049 000
5	Denasri Kulon	825 704 000	376 781 600	35 837 000
6	Kecepak	928 724 000	346 091 500	33 664 000
7	Pasekaran	902 992 000	343 908 700	51 025 000
8	Kalipucangkulon	1 077 234 000	316 551 400	38 120 000
9	Cepokokuning	721 467 000	373 497 900	35 415 000
10	Karanganyar	817 399 000	314 445 700	43 262 000
11	Kalipucangwetan	1 128 971 000	339 370 300	32 191 000
12	Kalisalak	850 814 000	366 368 900	41 769 000
	Jumlah	10 585 704 000	4 190 103 900	509 307 000

Sumber : Dispermades Kabupaten Batang

Tabel 6.3. Realisasi Pelaksanaan Anggaran Pendapatan Desa di Kecamatan Batang, 2019 (Rupiah)

Desa	Pendapatan Asli Desa	Pendapatan Transfer	Pendapatan Lain lain	Jumlah Pendapatan
(1)	(2)	(3)	(4)	(5)
1 Klidang Lor	49 200 000	1 411 918 880	3 206 868	1 464 325 748
2 Rowobelang	61 250 000	1 623 330 839	355 554	1 684 936 393
3 Denasri Wetan	118 160 000	1 288 432 500	419 484	1 407 011 984
4 Klidang Wetan	54 000 000	1 192 328 092	115 604 634	1 361 932 726
5 Denasri Kulon	156 390 000	1 342 169 600	3 377 585	1 501 937 185
6 Kecepak	28 675 000	1 382 326 500	-	1 411 001 500
7 Pasekaran	76 600 000	1 541 772 700	5 778 528	1 624 151 228
8 Kalipucangkulon	293 400 000	1 480 752 400	4 224 101	1 778 376 501
9 Cepokokuning	25 050 000	1 169 226 900	9 338 932	1 203 615 832
10 Karanganyar	50 000 000	1 248 953 700	562 188	1 299 515 888
11 Kalipucangwetan	56 000 000	1 600 532 300	1 547 346	1 658 079 646
12 Kalisalak	117 600 000	1 414 276 447	445 588	1 532 322 035
Jumlah	1 086 325 000	16 696 020 858	144 860 808	17 927 206 666

Sumber : Dispermades Kabupaten Batang

Tabel 6.4. Realisasi Pelaksanaan Anggaran Belanja Desa di Kecamatan Batang, 2019 (Rupiah)

Desa	Bidang Penyelenggaraan Pemerintah Desa	Bidang Pelaksanaan Pembangunan Desa	Bidang Pembinaan Kemasyarakatan
(1)	(2)	(3)	(4)
1 Klidang Lor	461 974 500	692 400 600	31 341 000
2 Rowobelang	474 009 250	1 160 227 200	34 141 600
3 Denasri Wetan	547 212 510	759 163 800	30 374 500
4 Klidang Wetan	436 429 992	831 505 500	22 880 000
5 Denasri Kulon	589 740 305	830 928 100	43 139 500
6 Kecepak	410 861 000	891 535 300	28 600 000
7 Pasekaran	485 197 200	1 103 333 500	18 000 000
8 Kalipucangkulon	395 236 900	1 029 480 250	76 486 250
9 Cepokokuning	396 018 235	721 215 350	37 324 500
10 Karanganyar	417 684 128	818 537 000	22 211 000
11 Kalipucangwetan	419 431 650	880 060 320	136 271 900
12 Kalisalak	512 358 197	767 648 800	24 310 500
Jumlah	5 546 153 867	10 486 035 720	505 080 750

Lanjutan Tabel 6.4.

Desa	Bidang Pemberdayaan Masyarakat	Bidang Tak Terduga	Jumlah Belanja
(1)	(5)	(6)	(7)
1 Klidang Lor	-	-	1 185 716 100
2 Rowobelang	12 458 450	-	1 680 836 500
3 Denasri Wetan	49 261 000	-	1 386 011 810
4 Klidang Wetan	19 836 500	-	1 310 651 992
5 Denasri Kulon	20 000 000	-	1 483 807 905
6 Kecepak	57 187 400	-	1 388 183 700
7 Pasekaran	62 211 900	-	1 668 742 600
8 Kalipucangkulon	8 678 350	-	1 509 881 750
9 Cepokokuning	20 100 850	-	1 174 658 935
10 Karanganyar	13 440 000	-	1 271 872 128
11 Kalipucangwetan	120 611 200	-	1 556 375 070
12 Kalisalak	47 623 600	-	1 351 941 097
Jumlah	431 409 250	-	16 968 679 587

Sumber : Dispermades Kabupaten Batang

Tabel 6.5. Realisasi Pelaksanaan Pembiayaan Desa  
di Kecamatan Batang, 2019 (Rupiah)

Desa	Penerimaan Pembiayaan	Pengeluaran Pembiayaan	Pembiayaan Netto
(1)	(2)	(3)	(4)
1 Klidang Lor	-	-	-
2 Rowobelang	10 442 000	-	10 442 000
3 Denasri Wetan	4 899 110	-	4 899 110
4 Klidang Wetan	49 036 000	-	49 036 000
5 Denasri Kulon	2 400 205	-	2 400 205
6 Kecepat	41 680 000	-	41 680 000
7 Pasekaran	84 624 316	-	84 624 316
8 Kalipucangkulon	58 233 500	-	58 233 500
9 Cepokokuning	44 961 585	-	44 961 585
10 Karanganyar	1 500 000	-	1 500 000
11 Kalipucangwetan	1 737 000	-	1 737 000
12 Kalisalak	1 911 750	-	1 911 750
Jumlah	301 425 466	-	301 425 466

Sumber : Dispermades Kabupaten Batang

Tabel 6.6. Pokok Ketetapan dan Realisasi Pokok Ketetapan Pajak Bumi Bangunan (PBB) P2 di Kecamatan Batang, 2019

Desa	Pokok Ketetapan		Realisasi Pokok Ketetapan		
	SPPT	Ketetapan (Rp)	SPPT	Ketetapan (Rp)	Persen
(1)	(2)	(3)	(4)	(5)	(6)
1 Rowobelang	1 673	119 390 432	1 030	73 170 436	61,29
2 Cempoko Kuning	1 298	84 385 861	883	58 634 962	69,48
3 Pasekaran	2 103	240 413 823	1 318	155 488 005	64,68
4 Kalisalak	2 002	196 400 698	1 200	116 630 113	59,38
5 Kauman	5 643	845 365 545	3 610	550 926 189	65,17
6 Proyonanggan Tengah	2 115	356 496 959	1 365	254 059 293	71,27
7 Kecepat	1 521	107 205 632	944	67 679 252	63,13
8 Sambong	2 306	315 376 863	1 469	220 599 708	69,95
9 Klidang Wetan	1 269	100 688 129	691	50 622 631	50,28
10 Klidang Lor	1 147	60 355 468	821	43 306 775	71,75
11 Karangasem Utara	3 865	398 120 478	2 165	219 560 661	55,15
12 Kasepuhan	5 019	477 165 962	3 456	349 391 637	73,22
13 Wates Alit	1 147	75 356 216	720	47 539 014	63,09
14 Kalipucang Wetan	712	49 356 878	503	35 733 927	72,40
15 Kalipucang Kulon	637	46 930 421	502	35 258 782	75,13
16 Karanganyar	908	61 302 032	765	52 838 910	86,19
17 Danasri Kulon	2 913	140 759 002	1 161	61 428 476	43,64
18 Danasri Wetan	1 412	91 300 770	678	46 318 197	50,73
19 Proyonanggan Utara	1 653	190 895 470	1 194	135 751 452	71,11
20 Proyonanggan Selatan	1 730	149 070 279	1 153	100 740 951	67,58
21 Karangasem Selatan	2 293	165 455 302	1 505	103 838 172	62,76
Jumlah	43 366	4 271 792 220	27 133	1 779 517 543	65,07

Keterangan : kondisi 30 Juni 2020  
 Sumber : BPKPAD Kabupaten Batang

Tabel 6.7. Jalan Kabupaten Menurut Ruas di Kecamatan Batang, 2019

No.	Nama Ruas	Panjang (M)	Lebar (M)	Klasifikasi Fungsi Jalan
(1)	(2)	(3)	(4)	(5)
1	Jl. Kyai Sambong	5 600	4,00	Kota
2	Jl. Sultan Agung	2 590	8,00	Kota
3	Jl. RE Martadinata	2 185	5,00	Kota
4	Jl. Patimura	1 050	4,00	Kota
5	Jl. Kopral KKO Harun	1 500	3,00	Kota
6	Jl. AZ Mochammad	1 000	3,00	Kota
7	Jl. Sersan KKO Usman	500	4,00	Kota
8	Jl. Raden Patah	500	4,50	Kota
9	Jl. Yos Sudarso	5 122	8,00	Kota
10	Jl. Jend Sutoyo	3 075	4,00	Kota
11	Jl. Kyai Atas Angin	1 000	3,00	Kota
12	Jl. Letjend S Parman	1 000	4,00	Kota
13	Jl. Letjend Suprpto	1 150	6,00	Kota
14	Jl. Mayjend MT Haryono	1 350	4,00	Kota
15	Jl. Dr. Cipto	400	8,00	Kota
16	Jl. Gajah Mada	1 700	8,00	Kota
17	Jl. KH Achmad Dahlan	565	6,00	Kota
18	Jl. Kramat	3 109	4,00	Kota
19	Jl. Ki Mangunsarkoro	705	3,00	Kota
20	Jl. Diponegoro	300	10,00	Kota
21	Jl. Brigjend Katamso	510	5,00	Kota
22	Jl. Veteran	100	10,00	Kota
23	Jl. A. Yani	1 060	7,00	Kota
24	Jl. Pemuda	3 520	7,00	Kota
25	Jl. Kartini	230	4,00	Kota

Lanjutan Tabel 6.7.

No.	Nama Ruas	Panjang (M)	Lebar (M)	Klasifikasi Fungsi Jalan
(1)	(2)	(3)	(4)	(5)
26	Jl. Wachid Hasyim	705	5,00	Kota
27	Jl. Kyai Surgi	740	4,00	Kota
28	Jl. Astana Pasekaran	400	3,00	Kota
29	Jl. KH Mas Mansur	820	4,50	Kota
30	Jl. Pahlawan	400	5,00	Kota
31	Jl. Dr.Wachidin	1 000	5,00	Kota
32	Jl. Tentara Pelajar	2 300	4,00	Kota
33	Jl. Dr. Sutomo	1 015	6,00	Kota
34	Jl. P. Kemerdekaan	1 850	5,00	Kota
35	Jl. Mataram	1 055	3,00	Kota
36	Jl. Pajang	1 050	3,00	Kota
37	Jl. Basuki Rahmat	4 240	4,00	Kota
38	Jl. Yos Sudarso Utara	850	4,00	Kota
39	Jl. Garuda	430	4,00	Kota
40	Jl. Kecepak	700	4,00	Kota
41	Karanganyar - Mengguneng	3 500	4,00	Kota
42	Kasepuhan Sicepit	2 700	3,00	PAR
43	Sigandu Ujungnegoro	5 460	8,00	Kota
44	Pasekaran - Pandansari	5 300	3,00	Kota
45	Pasekaran - Menguneng	4 700	4,00	Kota
46	Seturi - Klidang Lor	750	4,00	Kota
47	Wirosari - Sambong	2 500	3,00	Kota
48	Tegalsari - Kecepak	1 750	4,00	Kota
49	Cepokokuning - Lawang Aji	2 500	4,00	LU

Keputusan Bupati Batang No. 050/243/2016 tentang Penetapan Status Ruas Jalan Kabupaten

Sumber : Dinas Pekerjaan Umum dan Penataan Ruang Kabupaten Batang



Tabel 6.8. Jumlah Kecelakaan Lalu Lintas Menurut Bulan  
di Wilayah Polsek Batang Kota, 2019

	Bulan	Jumlah Kecelakaan Lalu lintas	Jumlah Korban			
			Meninggal	Luka Berat	Luka Ringan	Material (Rp)
	(1)	(2)	(3)	(4)	(5)	(6)
1	Januari	7	-	-	7	2 500 000
2	Pebruari	9	2	-	10	5 300 000
3	Maret	12	1	-	13	5 400 000
4	April	12	-	-	13	10 200 000
5	Mei	10	3	-	13	27 700 000
6	Juni	12	2	-	18	9 100 000
7	Juli	7	2	2	18	13 200 000
8	Agustus	9	2	-	7	4 300 000
9	September	6	1	-	6	2 800 000
10	Oktober	11	2	-	13	10 500 000
11	Nopember	9	5	-	9	55 500 000
12	Desember	14	3	-	14	5 000 000
	2019	118	23	2	141	151 500 000
Jumlah	2018	86	10	1	92	61 200 000

Sumber : Satlantas Polres Batang

Tabel 6.9. Jumlah Pelanggan, Volume Air yang Disalurkan dan Nilai Air Minum yang terjual pada Pelanggan PUDAM Sendang Kamulyan Kabupaten Batang di Kecamatan Batang, 2019

No.	Jenis Pelanggan	Pelanggan	Volume Air (M3)	Nilai (Rupiah)
(1)	(2)	(3)	(4)	(5)
1	Rumah Tangga	262 222	4 648 120	21 046 992 000
2	Niaga	3 689	81 919	1 161 012 875
3	Instansi Pemerintah	1 754	77 927	799 698 000
4	Industri	114	4 396	72 716 125
5	Sosial Umum	3 031	72 592	184 093 500
6	Sosial Khusus	2 544	79 359	339 649 500
7	Khusus	12	378 988	1 099 147 360
Jumlah		273 366	5 343 301	24 703 309 360

Sumber : PUDAM Sendang Kamulyan Kabupaten Batang



# BAB 7

## PERBANDINGAN ANTAR KECAMATAN



Kecamatan Dalam Angka 2020



Tabel 7.1. Perbandingan Luas Wilayah Antar Kecamatan, 2019

	Kecamatan	Luas (Ha)	Persentase
	(1)	(2)	(3)
1	Wonotunggal	5 235,27	6,64
2	Bandar	7 332,80	9,30
3	Blado	7 838,92	9,94
4	Reban	4 633,38	5,88
5	Bawang	7 384,51	9,36
6	Tersono	4 932,98	6,26
7	Warungasem	7 276,64	9,23
8	Limpung	3 341,66	4,24
9	Banyuputih	4 442,50	5,63
10	Subah	8 352,17	10,59
11	Pecalungan	3 618,97	4,59
12	Tulis	4 508,78	5,72
13	Kandeman	4 175,67	5,29
14	Batang	3 434,54	4,36
15	Warungasem	2 355,37	2,99
	Jumlah	78 864,16	100,00

Sumber : Proyeksi Penduduk Hasil SP2010, BPS Kabupaten Batang

Tabel 7.2. Perbandingan Jumlah Penduduk Antar Kecamatan dan Sex Ratio, 2019

	Kecamatan	Laki-laki	Perempuan	Jumlah	Sex Ratio	
	(1)	(2)	(3)	(4)	(5)	
1	Wonotunggal	16 789	16 703	33 492	100,51	
2	Bandar	34 445	34 120	68 565	100,95	
3	Blado	23 067	22 700	45 767	101,62	
4	Reban	19 341	19 415	38 756	99,62	
5	Bawang	27 770	27 483	55 253	101,04	
6	Tersono	19 589	19 633	39 222	99,78	
7	Gringsing	30 653	30 232	60 885	101,39	
8	Limpung	21 129	21 329	42 458	99,06	
9	Banyuputih	17 828	17 977	35 805	99,17	
10	Subah	26 296	26 970	53 266	97,50	
11	Pecalungan	16 135	16 629	32 764	97,03	
12	Tulis	18 054	18 372	36 426	98,27	
13	Kandeman	24 244	24 653	48 897	98,34	
14	Batang	63 687	64 145	127 832	99,29	
15	Warungasem	24 670	24 525	49 195	100,59	
	Jumlah	2019	383 697	384 886	768 583	99,69
		2018	380 574	381 803	762 377	99,68
		2017	377 492	378 587	756 079	99,71
		2016	374 375	375 345	749 720	99,74

Sumber : Proyeksi Penduduk Hasil SP2010, BPS Kabupaten Batang



Sensus  
Penduduk  
2020

# DATA

## MENCERDASKAN BANGSA



**BADAN PUSAT STATISTIK  
KABUPATEN BATANG**

Jalan Pemuda No. 9 Batang 51216  
Telp/Fax (0285) 391004

Homepage: <https://batangkab.bps.go.id> Email: [bps3325@bps.go.id](mailto:bps3325@bps.go.id)

ISBN 978-623-7979-02-9



9 786237 979029