

Katalog : 1102001.3322090

KECAMATAN SUMOWONO DALAM ANGKA 2020



**BADAN PUSAT STATISTIK
KABUPATEN SEMARANG**

KECAMATAN SUMOWONO DALAM ANGKA 2020

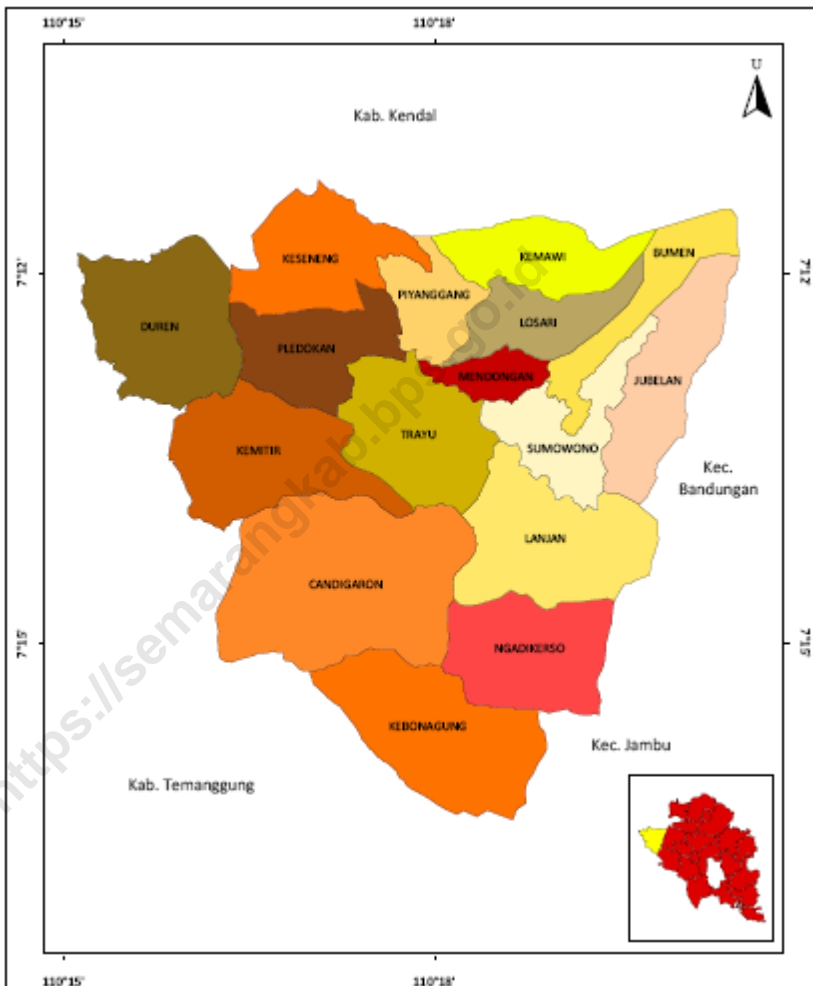


KECAMATAN SUMOWONO DALAM ANGKA 2020

ISBN : 978-602-5505-89-8
No. Publikasi : 33220.2031
Katalog : 1102001.3322090
Ukuran Buku : 15 cm x 21 cm
Jumlah Halaman : viii + 82 halaman
Naskah : Koordinator Statistik Kecamatan Sumowono
Gambar Kulit : Koordinator Statistik Kecamatan Sumowono
Diterbitkan oleh : © Badan Pusat Statistik Kabupaten Semarang

Dilarang mengumumkan, mendistribusikan, mengomunikasikan, dan/atau menggandakan sebagian atau seluruh isi buku ini untuk tujuan komersial tanpa izin tertulis dari Badan Pusat Statistik Kabupaten Semarang.

PETA WILAYAH KECAMATAN SUMOWONO



SAMBUTAN KEPALA BPS

Kami menyambut baik prakarsa Koordinator Statistik Kecamatan (KSK) bekerjasama dengan Dinas dan Instansi terkait di wilayah ini yang telah mewujudkan buku Publikasi Kecamatan Sumowono Dalam Angka 2020.

Adapun maksud dan tujuan penyusunan buku ini adalah :

1. Memberikan informasi kepada semua pihak mengenai situasi dan kondisi wilayah Kecamatan Sumowono pada tahun 2019 dalam bentuk angka.
2. Menyediakan data yang sebagai bahan perencanaan, pengawasan, dan evaluasi pembangunan yang diperlukan di tingkat kecamatan.


Oleh karena itu kami berharap agar penerbitan publikasi ini dapat dimanfaatkan oleh berbagai pihak secara optimal, khususnya para peneliti, perencana dan pengambil keputusan serta konsumen data lainnya.

Akhirnya kami sampaikan terima kasih kepada semua pihak yang telah ikut membantu sehingga buku publikasi ini dapat terwujud.

Ungaran, September 2020

BPS Kabupaten Semarang

Kepala,



Tina Wahyufitri, S.Si., M.Si.
NIP. 197609281997122001

KATA PENGANTAR

Puji syukur kepada Tuhan Yang Maha Esa dengan telah diterbitkannya buku Publikasi Kecamatan Sumowono Dalam Angka 2020.

Data-data yang dimuat dalam publikasi merupakan himpunan dari laporan monografi desa, data BPS Kabupaten Semarang serta data dari dinas/ instansi di Kecamatan Sumowono. Kami ucapkan terima kasih yang sebesar-besarnya kepada yang terhormat :

1. Ibu Kepala BPS Kabupaten Semarang yang telah memberikan petunjuk teknis dalam penerbitan buku ini.
2. Bapak Camat Sumowono yang telah memberikan fasilitas kemudahan dalam pencarian data.
3. Kepala Dinas/Instansi dan perangkat desa yang sudah membantu menyumbangkan data-data yang diperlukan.


Kami menyadari bahwa penerbitan buku ini masih jauh dari sempurna, maka segala masukan, kritik, dan saran dari semua pihak kami harapkan untuk perbaikan penerbitan buku yang akan datang. Semoga "Buku Kecamatan Sumowono Dalam Angka 2020" ini dapat berguna bagi semua pihak dan sekaligus sebagai evaluasi keberhasilan pembangunan maupun sebagai bahan pertimbangan kebijaksanaan pembangunan di masa mendatang.

Terima Kasih.

Sumowono, September 2020

Koordinator Statistik Kecamatan

Sumowono



Hartanto Agoestijono, S.H

NIP. 197008021991021002

DAFTAR ISI

URAIAN	HLM.	
Katalog	ii	
Peta Kecamatan	iii	
Kata Sambutan	iv	
Kata Pengantar	v	
Daftar Isi	vi	
BAB I. GEOGRAFIS		
Tabel 1.1	Jarak Antar Kantor Desa/Kel. dlm Kecamatan	2
Tabel 1.2	Batas-batas Wilayah Kecamatan	3
Tabel 1.3	Topografi Desa, Koordinat dan Ketinggian Letak	4
Tabel 1.4	Jarak Tempuh ke Kantor Camat dan Bupati (Km)	5
Tabel 1.5	Luas Wilayah dan Penggunaan Lahan (Ha)	6
Tabel 1.6	Luas Penggunaan Lahan Pertanian Sawah (Ha)	7
Tabel 1.7	Luas Penggunaan Lahan Pertanian Bukan Sawah (Ha)	8
Tabel 1.8	Luas Penggunaan Lahan Bukan Pertanian (Ha)	10
BAB II. PEMERINTAHAN DAN PRASARANA		
Tabel 2.1	Banyaknya Dusun, RW, dan RT	12
Tabel 2.2	Banyaknya Sarana Perbankan	13
Tabel 2.3	Banyaknya Sarana Perekonomian	14
Tabel 2.4	Banyaknya Koperasi Menurut Jenisnya	16
Tabel 2.5	Banyaknya Tempat Ibadah	17
Tabel 2.6	Banyaknya Sarana Olahraga	19
Tabel 2.7	Panjang Jalan yang Melalui Desa (Km)	20
Tabel 2.8	Kondisi Panjang Jalan Desa (Km)	21
Tabel 2.9	Banyaknya Desa/ Kelurahan yang Memiliki Kelompok Kegiatan Olahraga	22
Tabel 2.10	Jumlah Menara dan Operator Layanan Komunikasi Telepon Seluler	23

	URAIAN	HLM.
Tabel 2.11	Banyaknya Desa/Kelurahan Menurut Keberadaan Penerangan Jalan Utama	24
Tabel 2.12	Banyaknya Embung Desa	25

BAB III. KEPENDUDUKAN

Tabel 3.1	Penduduk Menurut Kelompok Umur	27
Tabel 3.2	Penduduk Menurut Kelompok Umur Per Desa	28
Tabel 3.3	Luas Wilayah, Penduduk dan Kepadatan	37
Tabel 3.4	Penduduk dan Sex Ratio	38
Tabel 3.5	Penduduk Menurut Agama	39
Tabel 3.6	Penduduk Berdasarkan Kepemilikan KTP	43
Tabel 3.7	Penduduk Berdasarkan Kepemilikan Akta Kelahiran	44
Tabel 3.8	Jumlah Perpindahan dan Kedatangan Penduduk	47
Tabel 3.9	Jumlah Kepala Keluarga Riil dan Kepemilikan Kartu Keluarga	49

BAB IV. SOSIAL

Tabel 4.1	Penduduk Berdasarkan Kegiatan Utama	51
Tabel 4.2	Jumlah Penduduk yang Bekerja Berdasarkan Pendidikan	55
Tabel 4.3	Banyaknya Keluarga Menurut Penggunaan Listrik	60
Tabel 4.4	Banyaknya Desa/Kelurahan Menurut Jenis Bahan Bakar untuk Memasak	61
Tabel 4.5	Banyaknya Desa/Kelurahan Menurut Sumber Air Minum	62
Tabel 4.6	Banyaknya Desa/Kelurahan Menurut Penggunaan Fasilitas Tempat Buang Air Besar	63

URAIAN		HLM.
BAB V. KESEHATAN		
Tabel 5.1	Banyaknya Sarana Kesehatan	65
Tabel 5.2	Banyaknya Tenaga Kesehatan	68
Tabel 5.3	Jumlah Penyandang Cacat	70
BAB VI. PENDIDIKAN		
Tabel 6.1	Banyaknya Sarana Pendidikan	74
Tabel 6.2	Penduduk Umur 5 Thn Ke Atas Menurut Tingkat Pendidikan	77

BAB

I

GEOGRAFI

<https://semarangkab.go.id>

Tabel 1.1

Jarak Antar Kantor Desa/Kelurahan Dalam Kecamatan Tuntang (Km) Tahun 2019

Kecamatan : Sumowono (090)

	Desa / Kelurahan	001	002	003	004	005	006	007	008	009	010	011	012	013	014	015	016
		Kebonagung	Ngadikerso	Lanjan	Candigaron	Kemitir	Trayu	Sumowono	Jubelan	Bumen	Mendongan	Losari	Kemawi	Piyanggang	Pledokan	Duren	Keseneng
001	Kebonagung		3,3	6,1	4,6	4,6	8,8	7,2	7,7	8,7	9,6	10,1	10,9	11,5	10,4	13,7	13,2
002	Ngadikerso	3,3		2,8	7,8	8,8	5,5	3,9	4,4	5,4	6,3	6,8	7,6	8,2	7,1	10,4	8,5
003	Lanjan	6,1	2,8		3,2	6,5	2,7	1,1	1,6	2,6	3,5	4,0	4,8	5,4	4,3	7,6	7,1
004	Candigaron	4,6	7,8	3,2		4,7	3,3	4,3	4,8	5,8	6,7	7,2	8,0	8,6	4,9	8,2	10,3
005	Kemitir	12,6	8,8	6,5	4,7		3,7	7,6	8,1	9,1	10,1	10,5	11,3	11,9	5,3	8,6	13,6
006	Trayu	8,8	5,5	2,7	3,3	3,7		1,6	2,1	3,1	4,0	4,5	5,3	5,9	1,6	4,9	7,6
007	Sumowono	7,2	3,9	1,1	4,3	7,6	1,6		0,5	1,5	2,4	2,9	3,7	4,3	3,2	6,5	6,0
008	Jubelan	7,7	4,4	1,6	4,8	8,1	2,1	0,5		2,6	2,9	3,4	4,2	4,8	3,7	8,0	6,4
009	Bumen	8,7	5,4	2,6	5,8	9,1	3,1	1,5	2,6		0,9	1,4	2,2	2,8	4,7	8,0	4,4
010	Mendongan	9,6	6,3	3,5	6,7	10,1	4,0	2,4	2,9	0,9		0,5	2,3	1,9	5,6	8,9	3,5
011	Losari	10,1	6,8	4,0	7,2	10,5	4,5	2,9	3,4	1,4	0,5		2,7	1,4	6,1	9,4	3,1
012	Kemawi	10,9	7,6	4,8	8,0	11,3	5,3	3,7	4,2	2,2	2,3	2,7		4,0	6,9	10,2	5,7
013	Piyanggang	11,5	8,2	5,4	8,6	11,9	5,9	4,3	4,8	2,8	1,9	1,4	4,0		7,5	10,8	1,7
014	Pledokan	10,4	7,1	4,3	4,9	5,3	1,6	3,2	3,7	4,7	5,6	6,1	6,9	7,5		3,3	9,2
015	Duren	13,7	10,4	7,6	8,2	8,6	4,9	6,5	8,0	8,0	8,9	9,4	10,2	10,8	3,3		12,5
016	Keseneng	13,2	8,5	7,1	10,3	13,6	7,6	6,0	6,4	4,4	3,5	3,1	5,7	1,7	9,2	12,5	

Sumber : BPS Kabupaten Semarang

Tabel 1.2
Batas - Batas Wilayah Kecamatan Tahun 2019

Posisi Wilayah	Berbatasan Dengan Wilayah Kabupaten / Kecamatan
(1)	(2)
Kecamatan : Sumowono (090)	
Batas Sebelah Barat	: Kabupaten Kendal, Kabupaten Temanggung
Batas Sebelah Timur	: Kecamatan Bandungan, Kecamatan Jambu
Batas Sebelah Utara	: Kota Semarang, Kabupaten Kendal
Batas Sebelah Selatan	: Kabupaten Temanggung, Kecamatan Jambu

Sumber : BPS Kabupaten Semarang

Tabel 1.3
Topografi Desa, Koordinat dan Ketinggian Letak Kantor Desa /
Kelurahan
Menurut Desa/Kelurahan Tahun 2019

Desa /Kelurahan	Topografi Desa	Koordinat		Ketinggian (Altitude) Letak Kantor Desa/Kel (meter)	
		Garis Lintang (Latitude)	Garis Bujur (Longitude)		
(1)	(2)	(3)	(4)	(5)	
Kecamatan : Sumowono (090)					
001	Kebonagung	Dataran	7,2671	110,4039	950
002	Ngadikerso	Dataran	7,2504	110,3129	1.000
003	Lanjan	Dataran	7,2310	110,3166	943
004	Candigaron	Dataran	7,2343	110,2955	1.031
005	Kemitir	Dataran	7,2279	110,2713	1.176
006	Trayu	Dataran	7,2219	110,2938	928
007	Sumowono	Dataran	7,2233	110,3220	967
008	Jubelan	Dataran	7,2219	110,3263	993
009	Bumen	Dataran	7,2133	110,3187	986
010	Mendongan	Dataran	7,2132	110,3115	930
011	Losari	Dataran	7,2095	110,3098	922
012	Kemawi	Dataran	7,1962	110,3133	934
013	Piyanggang	Dataran	7,2019	110,3028	815
014	Pledokan	Dataran	7,2145	110,2858	869
015	Duren	Dataran	7,2081	110,2621	601
016	Keseneng	Dataran	7,1892	110,2720	738
Rata rata ketinggian (meter)					924

Sumber : BPS Kabupaten Semarang

Tabel 1.4
 Jarak Tempuh ke Kantor Camat dan Kantor Bupati (Km)
 Menurut Desa/Kelurahan Tahun 2019

Desa /Kelurahan	Jarak Tempuh (Km)		
	Kantor Camat	Kantor Bupati/Walikota	Kantor Bupati/Walikota Lain terdekat
(1)	(2)	(3)	(4)
Kecamatan : Sumowono (090)			
001 Kebonagung	6,00	30,00	25,00
002 Ngadikerso	3,00	29,00	33,00
003 Lanjan	1,00	18,00	49,00
004 Candigaron	4,00	29,00	33,00
005 Kemitir	5,00	29,00	45,00
006 Trayu	5,00	16,00	25,00
007 Sumowono	0,30	24,00	70,00
008 Jubelan	1,00	24,00	30,00
009 Bumen	1,00	31,00	30,00
010 Mendongan	2,00	25,00	30,00
011 Losari	3,00	33,00	33,00
012 Kemawi	4,00	34,00	34,00
013 Piyanggang	4,00	28,00	60,00
014 Pledokan	6,00	36,00	34,00
015 Duren	9,00	33,00	38,00
016 Keseneng	6,00	16,00	24,00
Rata - Rata	3,77	27,19	37,06

Sumber : BPS Kabupaten Semarang

Tabel 1.5
Luas Wilayah Dan Penggunaan Lahan (Ha)
Menurut Desa/Kelurahan Tahun 2019

Desa /Kelurahan	Penggunaan Lahan			Luas Wilayah	
	Pertanian		Bukan Pertanian		
	Sawah	Bukan Sawah			
(1)	(2)	(3)	(4)	(5)	
Kecamatan : Sumowono (090)					
001	Kebonagung	28,92	416,87	54,18	499,97
002	Ngadikerso	14,96	338,08	34,83	387,87
003	Lanjan	91,65	304,09	29,22	424,97
004	Candigaron	0,00	605,57	110,39	715,96
005	Kemitir	0,00	304,17	61,81	365,98
006	Trayu	61,44	234,08	33,76	329,28
007	Sumowono	131,25	70,71	122,05	324,00
008	Jubelan	69,21	162,16	191,63	423,01
009	Bumen	40,11	33,71	168,20	242,02
010	Mendongan	59,64	14,76	19,60	94,00
011	Losari	63,23	80,88	149,90	294,01
012	Kemawi	35,40	82,28	30,31	147,99
013	Piyanggang	62,83	77,09	37,07	176,99
014	Pledokan	34,21	267,37	67,40	368,98
015	Duren	2,39	245,73	39,86	287,98
016	Keseneng	34,41	353,64	91,93	479,98
	Jumlah 2019*	729,66	3.591,21	1.242,12	5.562,99
	2018*	729,66	3.591,21	1.242,12	5.562,99
	2017*	729,66	3.591,21	1.242,12	5.562,99
	2016**	729,66	3.591,21	1.242,12	5.562,99
	2015**	729,66	3.591,21	1.242,12	5.562,99
	2014**	729,66	3.591,21	1.242,12	5.562,99
	2013**	729,69	3.591,37	1.241,94	5.562,99
	2012**	729,74	3.612,44	1.220,80	5.562,99

*Sumber : Balai Penyuluhan Pertanian, Perikanan, dan Pangan Kec. Tuntang

**Sumber : Dinas Pertanian, Perikanan, dan Pangan Kab. Semarang &
BPS Kab. Semarang

Tabel 1.6
Luas Penggunaan Lahan Pertanian Sawah (Ha)
Menurut Desa/Kelurahan Tahun 2019

Desa /Kelurahan	Lahan Pertanian Sawah					Jumlah	
	Irigasi	Tadah Hujan	Pasa ng Surut	Lebak	Lainnya		
(1)	(2)	(3)	(4)	(5)	(6)	(7)	
Kecamatan : Sumowono (090)							
001	Kebonagung	0,00	28,92	0,00	0,00	0,00	28,92
002	Ngadikerso	0,00	14,96	0,00	0,00	0,00	14,96
003	Lanjan	87,76	3,89	0,00	0,00	0,00	91,65
004	Candigaron	0,00	0,00	0,00	0,00	0,00	0,00
005	Kemitir	0,00	0,00	0,00	0,00	0,00	0,00
006	Trayu	50,17	11,27	0,00	0,00	0,00	61,44
007	Sumowono	131,25	0,00	0,00	0,00	0,00	131,25
008	Jubelan	69,21	0,00	0,00	0,00	0,00	69,21
009	Bumen	40,11	0,00	0,00	0,00	0,00	40,11
010	Mendongan	59,64	0,00	0,00	0,00	0,00	59,64
011	Losari	58,64	4,59	0,00	0,00	0,00	63,23
012	Kemawi	20,94	14,46	0,00	0,00	0,00	35,40
013	Piyanggang	55,85	6,98	0,00	0,00	0,00	62,83
014	Pledokan	19,95	14,26	0,00	0,00	0,00	34,21
015	Duren	0,00	2,39	0,00	0,00	0,00	2,39
016	Keseneng	23,44	10,97	0,00	0,00	0,00	34,41
Jumlah 2019*		616,96	112,70	0,00	0,00	0,00	729,66
2018*		616,96	112,70	0,00	0,00	0,00	729,66
2017*		616,96	112,70	0,00	0,00	0,00	729,66
2016**		616,96	112,70	0,00	0,00	0,00	729,66
2015**		616,96	112,70	0,00	0,00	0,00	729,66
2014**		616,96	112,70	0,00	0,00	0,00	729,66
2013**		616,99	112,70	0,00	0,00	0,00	729,69
2012**		617,03	112,71	0,00	0,00	0,00	729,74

*Sumber : Balai Penyuluhan Pertanian, Perikanan, dan Pangan Kec. Tuntang

**Sumber : Dinas Pertanian, Perikanan, dan Pangan Kab. Semarang & BPS Kab. Semarang

Tabel 1.7
Luas Penggunaan Lahan Pertanian Bukan Sawah (Ha)
Menurut Desa/Kelurahan Tahun 2019

Desa /Kelurahan	Lahan Pertanian Bukan Sawah					
	Tegal / Kebun	Ladang / Huma	Per-kebunan	Hutan Rakyat	Tambak	
(1)	(2)	(3)	(4)	(5)	(6)	
Kecamatan : Sumowono (090)						
001	Kebonagung	319,29	0,00	47,71	49,86	0,00
002	Ngadikerso	264,63	0,00	39,54	33,91	0,00
003	Lanjan	216,84	0,00	32,40	54,85	0,00
004	Candigaron	449,97	0,00	68,84	86,76	0,00
005	Kemitir	228,38	0,00	39,89	35,90	0,00
006	Trayu	164,61	0,00	24,60	44,88	0,00
007	Sumowono	55,88	0,00	4,86	9,97	0,00
008	Jubelan	136,74	0,00	20,43	4,99	0,00
009	Bumen	28,72	0,00	0,00	4,99	0,00
010	Mendongan	13,76	0,00	0,00	1,00	0,00
011	Losari	65,23	0,00	5,67	9,97	0,00
012	Kemawi	57,34	0,00	4,99	19,95	0,00
013	Piyanggang	31,22	0,00	0,00	45,88	0,00
014	Pledokan	202,25	0,00	30,22	34,91	0,00
015	Duren	79,19	0,00	109,70	56,85	0,00
016	Keseneng	275,56	0,00	41,18	36,90	0,00
	Jumlah 2019*	2.589,62	0,00	470,03	531,56	0,00
	2018*	2.589,62	0,00	470,03	531,56	0,00
	2017*	2.589,62	0,00	470,03	531,56	0,00
	2016**	2.589,62	0,00	470,03	531,56	0,00
	2015**	2.589,62	0,00	470,03	531,56	0,00
	2014**	2.589,73	0,00	470,05	531,58	0,00
	2013**	2.931,20	0,00	149,61	531,63	0,00
	2012**	2.938,74	0,00	150,00	533,00	0,00

*Sumber : Balai Penyuluhan Pertanian, Perikanan, dan Pangan Kec. Tuntang

**Sumber : Dinas Pertanian, Perikanan, dan Pangan Kab. Semarang & BPS Kab. Semarang

Tabel 1.7 Lanjutan

Desa /Kelurahan	Lahan Pertanian Bukan Sawah				Jumlah	
	Kolam /Empa- ng	Pada- ng	Semen -tara Tidak Diusah- -akan	Lain- nya		
(1)	(7)	(8)	(9)	(10)	(11)	
Kecamatan : Sumowono (090)						
001	Kebonagung	0,00	0,00	0,00	0,00	416,87
002	Ngadikerso	0,00	0,00	0,00	0,00	338,08
003	Lanja	0,00	0,00	0,00	0,00	304,09
004	Candigaron	0,00	0,00	0,00	0,00	605,57
005	Kemitir	0,00	0,00	0,00	0,00	304,17
006	Trayu	0,00	0,00	0,00	0,00	234,08
007	Sumowono	0,00	0,00	0,00	0,00	70,71
008	Jubelan	0,00	0,00	0,00	0,00	162,16
009	Bumen	0,00	0,00	0,00	0,00	33,71
010	Mendongan	0,00	0,00	0,00	0,00	14,76
011	Losari	0,00	0,00	0,00	0,00	80,88
012	Kemawi	0,00	0,00	0,00	0,00	82,28
013	Piyanggang	0,00	0,00	0,00	0,00	77,09
014	Pledokan	0,00	0,00	0,00	0,00	267,37
015	Duren	0,00	0,00	0,00	0,00	245,73
016	Keseneng	0,00	0,00	0,00	0,00	353,64
	Jumlah 2019*	0,00	0,00	0,00	0,00	3.591,21
	2018*	0,00	0,00	0,00	0,00	3.591,21
	2017*	0,00	0,00	0,00	0,00	3.591,21
	2016**	0,00	0,00	0,00	0,00	3.591,21
	2015**	0,00	0,00	0,00	0,00	3.591,21

*Sumber : Balai Penyuluhan Pertanian, Perikanan, dan Pangan Kec. Tuntang

**Sumber : Dinas Pertanian, Perikanan, dan Pangan Kab. Semarang & BPS Kab. Semarang

Tabel 1.8
Luas Penggunaan Lahan Bukan Pertanian (Ha)
Menurut Desa/Kelurahan Tahun 2019

Desa /Kelurahan	Lahan Bukan Pertanian				Jumlah	
	Rumah, Bangunan	Hutan Negara	Rawa	Lainnya (Jl, Sungai, Kuburan, DII)		
(1)	(2)	(3)	(4)	(5)	(6)	
Kecamatan : Sumowono (090)						
001	Kebonagung	38,10	0,00	0,00	16,08	54,18
002	Ngadikerso	28,80	0,00	0,00	6,03	34,83
003	Lanjan	26,21	0,00	0,00	3,01	29,22
004	Candigaron	101,35	0,00	0,00	9,04	110,39
005	Kemitir	18,79	40,01	0,00	3,01	61,81
006	Trayu	29,74	0,00	0,00	4,02	33,76
007	Sumowono	28,01	90,01	0,00	4,02	122,05
008	Jubelan	35,58	150,02	0,00	6,03	191,63
009	Bumen	15,16	150,02	0,00	3,01	168,20
010	Mendongan	16,58	0,00	0,00	3,01	19,60
011	Losari	33,87	113,02	0,00	3,01	149,90
012	Kemawi	16,30	11,00	0,00	3,01	30,31
013	Piyanggang	28,03	0,00	0,00	9,04	37,07
014	Pledokan	38,38	25,00	0,00	4,02	67,40
015	Duren	24,79	0,00	0,00	15,07	39,86
016	Keseneng	87,91	0,00	0,00	4,02	91,93
Jumlah 2019*		567,59	579,09	0,00	95,45	1.242,12
2018*		567,59	579,09	0,00	95,45	1.242,12
2017*		567,59	579,09	0,00	95,45	1.242,12
2016**		567,59	579,09	0,00	95,45	1.242,12
2015**		567,59	579,09	0,00	95,45	1.242,12

*Sumber : Balai Penyuluhan Pertanian, Perikanan, dan Pangan Kec. Tuntang

**Sumber : Dinas Pertanian, Perikanan, dan Pangan Kab. Semarang &
BPS Kab. Semarang



BAB
II

**PEMERINTAHAN
DAN
PRASARANA**

<https://semarangab.bps.go.id>

Tabel 2.1
 Banyaknya Satuan Lingkungan Setempat (SLS) Dusun, RW Dan RT
 Menurut Desa/Kelurahan Tahun 2019

Desa /Kelurahan	Status 1 = Desa 2 = Kelurahan	Satuan Lingkungan Setempat (SLS)			
		Dusun/ Lingkungan	RW	RT	
(1)	(2)	(3)	(4)	(5)	
Kecamatan : Sumowono (090)					
001	Kebonagung	1	5	5	17
002	Ngadikerso	1	4	5	13
003	Lanja	1	7	7	26
004	Candigaron	1	6	11	35
005	Kemitir	1	2	4	14
006	Trayu	1	4	4	8
007	Sumowono	1	5	7	16
008	Jubelan	1	4	6	19
009	Bumen	1	1	2	6
010	Mendongan	1	3	3	8
011	Losari	1	4	5	11
012	Kemawi	1	1	4	8
013	Piyanggang	1	4	4	7
014	Pledokan	1	4	4	12
015	Duren	1	3	3	7
016	Keseneng	1	3	5	12
Jumlah 2019			60	79	219
2018			60	79	219
2017			60	79	219
2016			60	79	219
2015			60	79	219
2014			60	79	219
2013			60	79	219
2012			60	79	219
2011			60	79	219

Sumber : BPS Kab. Semarang

Tabel 2.2
Banyaknya Sarana Perbankan
Menurut Desa/Kelurahan Tahun 2019

Desa /Kelurahan	Bank Umum Pemerintah	Bank Umum Swasta	Bank Perkreditan Rakyat	Jumlah
(1)	(2)	(3)	(4)	(5)
Kecamatan : Sumowono (090)				
001	Kebonagung	0	0	0
002	Ngadikerso	0	0	0
003	Lanja	0	0	0
004	Candigaron	0	0	0
005	Kemitir	0	0	0
006	Trayu	0	0	0
007	Sumowono	1	5	3
008	Jubelan	0	0	0
009	Bumen	0	0	0
010	Mendongan	0	0	0
011	Losari	0	0	0
012	Kemawi	0	0	0
013	Piyanggang	0	0	0
014	Pledokan	0	0	0
015	Duren	0	0	0
016	Keseneng	0	0	0
	Jumlah 2019	1	5	3
	2018	1	1	1
	2017	1	1	1
	2016	1	1	1
	2015	1	1	1
	2014	1	1	1
	2013	1	1	1
	2012	1	1	1
	2011	1	1	1

Sumber : BPS Kab. Semarang

Tabel 2.3
Banyaknya Sarana Perekonomian Desa
Menurut Desa/Kelurahan Tahun 2019

Desa /Kelurahan	Sarana Perekonomian			
	Pasar	Mini Market	Toko / Warung Klontong	Warung/ Kedai Makan
(1)	(2)	(3)	(4)	(5)
Kecamatan : Sumowono (090)				
001 Kebonagung	0	0	52	0
002 Ngadikerso	0	0	23	0
003 Lanjan	0	1	31	11
004 Candigaron	0	0	38	0
005 Kemitir	0	1	8	8
006 Trayu	0	0	4	0
007 Sumowono	4	6	99	42
008 Jubelan	0	0	16	21
009 Bumen	0	0	4	1
010 Mendongan	0	0	8	0
011 Losari	0	0	16	6
012 Kemawi	0	0	12	4
013 Piyanggang	0	0	10	3
014 Pledokan	0	0	10	0
015 Duren	0	0	6	0
016 Keseneng	0	0	12	12
Jumlah 2019	4	8	349	108
2018	2	8	349	108
2017	2	4	382	128
2016	2	4	380	38
2015	2	4	380	38
2014	2	4	380	38
2013	2	4	380	38
2012	3	3	360	35
2011	3	3	342	35

Sumber : BPS Kab. Semarang

Tabel 2.3 Lanjutan

Desa /Kelurahan	Sarana Perekonomian			
	Restaurant /Rumah Makan	Hotel	Penginapan (losmen, wisma)	
(1)	(6)	(7)	(8)	
Kecamatan : Sumowono (090)				
001	Kebonagung	0	0	0
002	Ngadikerso	0	0	0
003	Lanjan	0	0	0
004	Candigaron	0	0	0
005	Kemitir	0	0	0
006	Trayu	0	0	0
007	Sumowono	0	0	0
008	Jubelan	0	0	0
009	Bumen	0	0	0
010	Mendongan	0	0	0
011	Losari	0	0	0
012	Kemawi	0	0	0
013	Piyanggang	0	0	0
014	Pledokan	0	0	0
015	Duren	0	0	0
016	Keseneng	0	0	0
	Jumlah 2019	0	0	0
	2018	0	0	0
	2017	0	0	0
	2016	0	0	0
	2015	0	0	0
	2014	0	0	0
	2013	0	0	0
	2012	0	0	0
	2011	0	0	0

Sumber : BPS Kab. Semarang

Tabel 2.4
Banyaknya Koperasi Menurut Jenisnya
Menurut Desa/Kelurahan Tahun 2019

Desa /Kelurahan	Koperasi Unit Desa (KUD)	Jenis Koperasi		
		Koperasi Industri Kecil & Kerajinan Rakyat (Kopinkra)	Koperasi Simpan Pinjam (Kospin)	Koperasi Lainnya
(1)	(2)	(3)	(4)	(5)
Kecamatan : Sumowono (090)				
001	Kebonagung	0	0	0
002	Ngadikerso	0	0	0
003	Lanja	0	0	0
004	Candigaron	0	0	0
005	Kemitir	0	0	0
006	Trayu	0	0	0
007	Sumowono	3	0	2
008	Jubelan	0	0	1
009	Bumen	0	0	0
010	Mendongan	0	0	0
011	Losari	0	0	0
012	Kemawi	0	0	0
013	Piyanggang	0	0	0
014	Pledokan	0	0	0
015	Duren	0	0	0
016	Keseneng	0	0	0
Jumlah 2019		3	0	3
2018		1	0	3
2017		1	0	3
2016		1	0	3
2015		1	0	3
2014		1	0	3
2013		1	0	3
2012		1	0	7
2011		1	0	7

Sumber : BPS Kab. Semarang

Tabel 2.5
Banyaknya Tempat Ibadah
Menurut Desa/Kelurahan Tahun 2019

Desa /Kelurahan	Tempat Ibadah				
	Masjid	Mushola / Langgar	Gereja Kristen	Gereja Katolik	
(1)	(2)	(3)	(4)	(5)	
Kecamatan : Sumowono (090)					
001	Kebonagung	5	5	3	0
002	Ngadikerso	4	11	4	0
003	Lanjan	7	24	0	0
004	Candigaron	8	11	6	0
005	Kemitir	2	9	0	0
006	Trayu	4	3	0	0
007	Sumowono	6	15	2	1
008	Jubelan	6	16	0	0
009	Bumen	1	4	0	0
010	Mendongan	3	5	0	0
011	Losari	5	4	1	0
012	Kemawi	2	7	1	0
013	Piyanggang	3	3	0	0
014	Pledokan	4	6	0	0
015	Duren	5	3	1	0
016	Keseneng	3	8	0	0
Jumlah 2019		68	134	18	1
2018		68	127	18	1
2017		68	127	18	1
2016		63	111	19	1
2015		63	111	19	1
2014		63	111	19	1
2013		63	111	19	1
2012		62	108	20	1
2011		62	108	20	1

Sumber : BPS Kab. Semarang

Tabel 2.5 Lanjutan

Desa /Kelurahan	Tempat Ibadah				
	Kapela	Pura	Vihara	Klenteng	
(1)	(6)	(7)	(8)	(9)	
Kecamatan : Sumowono (090)					
001	Kebonagung	0	0	2	0
002	Ngadikerso	0	0	0	0
003	Lanjan	0	0	0	0
004	Candigaron	0	0	6	0
005	Kemitir	0	0	0	0
006	Trayu	1	0	0	0
007	Sumowono	0	0	0	0
008	Jubelan	0	0	0	0
009	Bumen	0	0	0	0
010	Mendongan	0	0	0	0
011	Losari	0	0	0	0
012	Kemawi	0	0	0	0
013	Piyanggang	0	0	0	0
014	Pledokan	0	0	0	0
015	Duren	0	0	0	0
016	Keseneng	0	0	0	0
Jumlah 2019		1	0	8	0
2018		1	0	8	0
2017		1	0	8	0
2016		1	0	8	0
2015		1	0	8	0
2014		2	0	14	0
2013		1	0	8	0
2012		0	0	8	0
2011		0	0	8	0

Sumber : BPS Kab. Semarang

Tabel 2.6
Banyaknya Sarana Olahraga
Menurut Desa/Kelurahan Tahun 2019

Desa /Kelurahan	Sarana Olah Raga			
	Sepak Bola	Bulu Tangkis	Bola Volly	
(1)	(2)	(3)	(4)	
Kecamatan : Sumowono (090)				
001	Kebonagung	1	0	2
002	Ngadikerso	2	1	1
003	Lanjan	2	1	7
004	Candigaron	1	1	4
005	Kemitir	2	0	3
006	Trayu	1	1	1
007	Sumowono	1	1	3
008	Jubelan	1	1	1
009	Bumen	0	1	0
010	Mendongan	1	1	0
011	Losari	2	1	1
012	Kemawi	1	0	1
013	Piyanggang	1	1	0
014	Pledokan	1	1	4
015	Duren	0	0	4
016	Keseneng	1	1	1
Jumlah 2019		18	12	33
2018		18	12	33
2017		18	12	33
2016		18	12	33
2015		18	12	33
2014		18	12	33
2013		18	12	33
2012		18	12	33
2010		18	12	33

Sumber : BPS Kab. Semarang

Tabel 2.7
Panjang Jalan yang Melalui Desa (Km)
Menurut Desa/Kelurahan Tahun 2019

Desa /Kelurahan	Jalan				
	Negara	Provinsi	Kabupaten	Desa	
(1)	(2)	(3)	(4)	(5)	
Kecamatan : Sumowono (090)					
001	Kebonagung	0,00	0,00	3,00	13,00
002	Ngadikerso	0,00	0,00	3,50	18,50
003	Lanja	0,00	1,50	4,00	10,95
004	Candigaron	0,00	1,00	0,00	13,00
005	Kemitir	0,00	4,00	0,00	6,80
006	Trayu	0,00	0,00	1,50	7,80
007	Sumowono	0,00	1,00	1,00	9,00
008	Jubelan	0,00	1,50	0,00	7,65
009	Bumen	0,00	0,00	1,50	2,40
010	Mendongan	0,00	0,00	0,00	5,50
011	Losari	0,00	0,00	3,00	7,50
012	Kemawi	0,00	0,00	1,50	2,50
013	Piyanggang	0,00	0,00	1,00	5,70
014	Pledokan	0,00	0,00	2,00	6,00
015	Duren	0,00	0,00	2,50	20,00
016	Keseneng	0,00	0,00	2,00	10,00
Jumlah 2019		0,00	9,00	26,50	146,30
2018		0,00	9,00	26,50	146,30
2017		0,00	9,00	26,50	146,30
2016		0,00	9,00	26,50	146,30
2015		0,00	9,00	26,50	146,30
2014		0,00	9,00	26,50	146,30
2013		0,00	9,00	26,50	146,30
2012		0,00	9,00	26,50	146,30
2011		0,00	9,00	26,50	146,30

Sumber : BPS Kab. Semarang

Tabel 2.8
Kondisi Panjang Jalan Desa (Km)
Menurut Desa/Kelurahan Tahun 2019

Desa /Kelurahan	Jalan Desa			
	Aspal	Berbatu	Tanah	
(1)	(2)	(3)	(4)	
Kecamatan : Sumowono (090)				
001	Kebonagung	10,70	2,30	0,00
002	Ngadikerso	16,50	1,00	1,00
003	Lanja	8,90	0,00	2,05
004	Candigaron	10,00	0,00	3,00
005	Kemitir	2,30	1,00	3,50
006	Trayu	7,50	0,30	0,00
007	Sumowono	7,50	1,50	0,00
008	Jubelan	5,95	1,50	0,20
009	Bumen	2,00	0,40	0,00
010	Mendongan	5,00	0,50	0,00
011	Losari	7,00	0,00	0,50
012	Kemawi	1,50	1,00	0,00
013	Piyanggang	4,70	0,00	1,00
014	Pledokan	3,00	2,00	1,00
015	Duren	12,00	6,00	2,00
016	Keseneng	5,83	1,67	2,50
	Jumlah 2019*	110,38	19,17	16,75
	2018*	110,38	19,17	16,75
	2017*	110,38	19,17	16,75
	2016	110,38	19,17	16,75
	2015	110,38	19,17	16,75
	2014	110,38	19,17	16,75

Sumber : Monografi Desa

Tabel 2.9

Banyaknya Desa/Kelurahan yang Memiliki Kelompok Kegiatan Olahraga Menurut Jenis Olahraga dan Ketersediaan Fasilitas/Lapangan Olahraga di Kecamatan Sumowono Tahun 2019

Jenis Olahraga	Kondisi Fasilitas/Lapangan Olahraga			Tidak Ada Fasilitas/Lapangan Olahraga
	Baik	Rusak Sedang	Rusak Parah	
(1)	(2)	(3)	(4)	(5)
Kecamatan : Sumowono (090)				
001 Sepak bola	-	11	2	3
002 Bola voli	2	13	-	1
003 Bulu tangkis	-	9	-	7
004 Bola basket	-	-	-	16
005 Tenis lapangan	-	1	-	15
006 Tenis meja	1	3	1	11
007 Futsal	1	-	-	15
008 Renang	1	1	-	14
009 Bela diri (pencak silat, karate, dll)	-	1	-	15
010 Bilyard	-	1	-	15
011 Pusat kebugaran (senam, fitness, aerobik, dll)	1	2	-	13
012 Lainnya	-	1	-	15

Sumber : BPS, Pendataan Potensi Desa (Podes) 2019

Tabel 2.10

Jumlah Menara dan Operator Layanan Komunikasi Telepon Seluler
Menurut Desa/Kelurahan di Kecamatan Sumowono Tahun 2019

Desa /Kelurahan	Jumlah Menara Telepon Seluler (BTS)	Jumlah Operator Layanan Komunikasi Telepon Seluler Yang Menjangkau di Desa/Kelurahan
(1)	(2)	(3)
Kecamatan : Sumowono (090)		
001 Kebonagung	1	4
002 Ngadikerso	0	3
003 Lanjan	0	4
004 Candigaron	1	3
005 Kemitir	1	4
006 Trayu	0	5
007 Sumowono	1	5
008 Jubelan	0	5
009 Bumen	0	4
010 Mendongan	0	3
011 Losari	0	4
012 Kemawi	1	6
013 Piyanggang	0	0
014 Pledokan	0	5
015 Duren	0	0
016 Keseneng	0	0
Jumlah	5	55

Sumber : BPS, Pendataan Potensi Desa (Podes) 2019

Tabel 2.11
 Banyaknya Desa/Kelurahan Menurut Keberadaan
 Penerangan Jalan Utama Desa/Kelurahan di Kecamatan Sumowono
 Tahun 2014, 2018, dan 2019

Penerangan Jalan Utama	2014	2018	2019
(1)	(2)	(3)	(4)
Sumber Penerangan Jalan Utama			
Listrik Pemerintah	10	8	8
Listrik Non Pemerintah	6	7	8
Non Listrik	0	0	0

Sumber : BPS, Pendataan Potensi Desa (Podes) 2014, 2018, dan 2019

Tabel 2.12
Banyaknya Embung Desa
Menurut Desa/Kelurahan Tahun 2019

Desa/Kelurahan	2018	2019
(1)	(2)	(3)
Kecamatan : Tuntang (060)		
001 Kebonagung	0	0
002 Ngadikerso	0	0
003 Lanjan	0	0
004 Candigaron	0	0
005 Kemitir	0	0
006 Trayu	0	1
007 Sumowono	0	0
008 Jubelan	0	0
009 Bumen	0	0
010 Mendongan	0	1
011 Losari	0	0
012 Kemawi	0	0
013 Piyanggang	0	0
014 Pledokan	0	0
015 Duren	0	0
016 Keseneng	0	0
Jumlah	0	2

Sumber : BPS, Pendataan Potensi Desa (Podes) 2018 dan 2019

**BAB
III**

KEPENDUDUKAN

<https://semarangkependudukanbps.go.id>

Tabel 3.1
Penduduk Menurut Kelompok (Thn)
Kecamatan Sumowono Tahun 2019

Kelompok Umur	Jenis Kelamin		Jumlah	
	L	P		
(1)	(2)	(3)	(4)	
Kecamatan : Sumowono (090)				
1	0 - 4	1.121	1.027	2.148
2	5 - 9	1.359	1.321	2.680
3	10 - 14	1.204	1.190	2.394
4	15 - 19	1.161	1.161	2.322
5	20 - 24	1.272	1.344	2.616
6	25 - 29	1.412	1.410	2.822
7	30 - 34	1.308	1.240	2.548
8	35 - 39	1.392	1.374	2.766
9	40 - 44	1.238	1.205	2.443
10	45 - 49	1.278	1.253	2.531
11	50 - 54	1.247	1.328	2.575
12	55 - 59	1.094	1.062	2.156
13	60 - 64	841	770	1.611
14	65 - 69	653	554	1.207
15	70 - 74	304	346	650
16	75 +	452	438	890
Jumlah 2019**		17.336	17.023	34.359
2018**		17.208	16.810	34.018

Sumber: Dispendukcapil Kab. Semarang

Tabel 3.2
Penduduk Menurut Kelompok Umur (Thn)
Menurut Desa/Kelurahan Tahun 2019

Desa /Kelurahan	Kelompok Umur						
	0 - 4		Jumlah	5 - 9		Jumlah	
	L	P		L	P		
(1)	(2)	(3)	(4)	(5)	(6)	(7)	
Kecamatan : Sumowono (090)							
001	Kebonagung	94	97	191	110	116	226
002	Ngadikerso	75	86	161	90	92	182
003	Lanja	141	131	272	181	158	339
004	Candigaron	155	157	312	180	179	359
005	Kemitir	59	48	107	64	76	140
006	Trayu	43	23	66	39	33	72
007	Sumowono	97	85	182	119	114	233
008	Jubelan	113	117	230	149	139	288
009	Bumen	24	16	40	41	22	63
010	Mendongan	50	46	96	58	66	124
011	Losari	66	56	122	80	83	163
012	Kemawi	63	49	112	62	69	131
013	Piyanggang	39	46	85	45	49	94
014	Pledokan	40	24	64	54	47	101
015	Duren	23	16	39	29	22	51
016	Keseneng	39	30	69	58	56	114
	Jumlah 2019	1.121	1.027	2.148	1.359	1.321	2.680
	2018	1.160	1.052	2.212	1.335	1.306	2.641

Sumber: Dispendukcapil Kab. Semarang

Tabel 3.2 Lanjutan

Desa /Kelurahan	Kelompok Umur						
	10 - 14		Jumlah	15 - 19		Jumlah	
	L	P		L	P		
(1)	(8)	(9)	(10)	(11)	(12)	(13)	
Kecamatan : Sumowono (090)							
001	Kebonagung	109	89	198	82	104	186
002	Ngadikerso	90	93	183	84	71	155
003	Lanjan	127	164	291	164	136	300
004	Candigaron	90	93	183	84	71	155
005	Kemitir	65	62	127	51	65	116
006	Trayu	35	29	64	35	33	68
007	Sumowono	109	103	212	116	102	218
008	Jubelan	122	124	246	112	126	238
009	Bumen	32	26	58	29	28	57
010	Mendongan	45	51	96	35	47	82
011	Losari	60	62	122	60	71	131
012	Kemawi	64	64	128	40	63	103
013	Piyanggang	47	48	95	46	35	81
014	Pledokan	50	52	102	44	45	89
015	Duren	24	23	47	24	29	53
016	Keseneng	62	59	121	59	56	115
Jumlah 2019		1.204	1.190	2.394	1.161	1.161	2.322
2018		1.229	1.242	2.471	1.216	1.209	2.425

Sumber: Dispendukcapil Kab. Semarang

Tabel 3.2 Lanjutan

Desa /Kelurahan	Kelompok Umur						
	20 - 24		Jumlah	25 - 29		Jumlah	
	L	P		L	P		
(1)	(14)	(15)	(16)	(17)	(18)	(19)	
Kecamatan : Sumowono (090)							
001	Kebonagung	113	127	240	127	109	236
002	Ngadikerso	103	104	207	118	102	220
003	Lanjan	131	158	289	174	193	367
004	Candigaron	200	183	383	214	225	439
005	Kemitir	69	72	141	69	70	139
006	Trayu	36	45	81	44	45	89
007	Sumowono	115	98	213	123	122	245
008	Jubelan	123	135	258	140	138	278
009	Bumen	38	36	74	30	32	62
010	Mendongan	56	48	104	41	45	86
011	Losari	78	69	147	78	82	160
012	Kemawi	47	72	119	66	58	124
013	Piyanggang	34	46	80	58	60	118
014	Pledokan	44	48	92	42	48	90
015	Duren	30	35	65	25	25	50
016	Keseneng	55	68	123	63	56	119
	Jumlah 2019	1.272	1.344	2.616	1.412	1.410	2.822
	2018	1.271	1.339	2.610	1.386	1.353	2.739

Sumber: Dispendukcapil Kab. Semarang

Tabel 3.2 Lanjutan

Desa /Kelurahan	Kelompok Umur						
	30 - 34		Jumlah	35 - 39		Jumlah	
	L	P		L	P		
(1)	(20)	(21)	(22)	(23)	(24)	(25)	
Kecamatan : Sumowono (090)							
001	Kebonagung	106	108	214	125	116	241
002	Ngadikerso	106	100	206	103	89	192
003	Lanjan	179	142	321	167	166	333
004	Candigaron	191	171	362	196	199	395
005	Kemitir	67	54	121	65	72	137
006	Trayu	40	30	70	34	33	67
007	Sumowono	99	104	203	107	120	227
008	Jubelan	139	146	285	135	149	284
009	Bumen	27	30	57	38	29	67
010	Mendongan	51	53	104	67	56	123
011	Losari	69	66	135	81	87	168
012	Kemawi	67	74	141	78	65	143
013	Piyanggang	35	37	72	59	44	103
014	Pledokan	45	44	89	44	62	106
015	Duren	29	23	52	30	28	58
016	Keseneng	58	58	116	63	59	122
	Jumlah 2019	1.308	1.240	2.548	1.392	1.374	2.766
	2018	1.294	1.228	2.522	1.417	1.365	2.782

Sumber: Dispendukcapil Kab. Semarang

Tabel 3.2 Lanjutan

Desa /Kelurahan	Kelompok Umur						
	40 - 44		Jumlah	45 - 49		Jumlah	
	L	P		L	P		
(1)	(26)	(27)	(28)	(29)	(30)	(31)	
Kecamatan : Sumowono (090)							
001	Kebonagung	109	116	225	136	123	259
002	Ngadikerso	68	88	156	103	90	193
003	Lanjan	145	154	299	154	144	298
004	Candigaron	172	174	346	192	192	384
005	Kemitir	67	57	124	56	68	124
006	Trayu	40	41	81	30	38	68
007	Sumowono	117	117	234	90	115	205
008	Jubelan	159	116	275	114	113	227
009	Bumen	27	25	52	26	33	59
010	Mendongan	45	46	91	49	37	86
011	Losari	67	59	126	80	76	156
012	Kemawi	35	44	79	65	39	104
013	Piyanggang	30	35	65	43	39	82
014	Pledokan	64	42	106	52	49	101
015	Duren	26	29	55	30	38	68
016	Keseneng	67	62	129	58	59	117
Jumlah 2019		1.238	1.205	2.443	1.278	1.253	2.531
2018		1.214	1.174	2.388	1.308	1.299	2.607

Sumber: Dispendukcapil Kab. Semarang

Tabel 3.2 Lanjutan

Desa /Kelurahan	Kelompok Umur						
	50 - 54		Jumlah	55 - 59		Jumlah	
	L	P		L	P		
(1)	(32)	(33)	(34)	(35)	(36)	(37)	
Kecamatan : Sumowono (090)							
001	Kebonagung	103	127	230	99	107	206
002	Ngadikerso	93	108	201	91	82	173
003	Lanjaan	151	153	304	136	133	269
004	Candigaron	188	202	390	166	157	323
005	Kemitir	61	58	119	50	45	95
006	Trayu	34	30	64	22	21	43
007	Sumowono	104	116	220	108	103	211
008	Jubelan	114	123	237	118	95	213
009	Bumen	35	38	73	29	32	61
010	Mendongan	51	41	92	32	44	76
011	Losari	79	70	149	43	55	98
012	Kemawi	43	59	102	44	48	92
013	Piyanggang	48	51	99	43	35	78
014	Pledokan	52	56	108	49	40	89
015	Duren	35	37	72	12	26	38
016	Keseneng	56	59	115	52	39	91
Jumlah 2019		1.247	1.328	2.575	1.094	1.062	2.156
2018		1.221	1.290	2.511	1.058	991	2.049

Sumber: Dispendukcapil Kab. Semarang

Tabel 3.2 Lanjutan

Desa /Kelurahan	Kelompok Umur						
	60 - 64		Jumlah	65 - 69		Jumlah	
	L	P		L	P		
(1)	(38)	(39)	(40)	(41)	(42)	(43)	
Kecamatan : Sumowono (090)							
001	Kebonagung	72	53	125	53	50	103
002	Ngadikerso	58	58	116	52	52	104
003	Lanjan	86	60	146	65	63	128
004	Candigaron	102	131	233	105	91	196
005	Kemitir	42	42	84	34	25	59
006	Trayu	30	34	64	28	15	43
007	Sumowono	76	73	149	61	49	110
008	Jubelan	86	74	160	55	46	101
009	Bumen	27	25	52	22	11	33
010	Mendongan	39	39	78	24	21	45
011	Losari	54	34	88	29	24	53
012	Kemawi	40	40	80	31	27	58
013	Piyanggang	19	19	38	20	14	34
014	Pledokan	40	29	69	24	27	51
015	Duren	29	12	41	15	11	26
016	Keseneng	41	47	88	35	28	63
Jumlah 2019		841	770	1.611	653	554	1.207
2018		795	735	1.530	596	515	1.111

Sumber: Dispendukcapil Kab. Semarang

Tabel 3.2 Lanjutan

Desa /Kelurahan	Kelompok Umur						
	70 - 74		Jumlah	75+		Jumlah	
	L	P		L	P		
(1)	(44)	(45)	(46)	(47)	(48)	(49)	
Kecamatan : Sumowono (090)							
001	Kebonagung	30	32	62	43	46	89
002	Ngadikerso	25	32	57	45	42	87
003	Lanjan	26	34	60	55	42	97
004	Candigaron	45	56	101	72	64	136
005	Kemitir	17	19	36	24	11	35
006	Trayu	17	15	32	12	21	33
007	Sumowono	30	19	49	24	38	62
008	Jubelan	27	23	50	39	34	73
009	Bumen	5	10	15	16	17	33
010	Mendongan	13	9	22	17	11	28
011	Losari	13	22	35	25	27	52
012	Kemawi	13	6	19	15	21	36
013	Piyanggang	7	15	22	16	8	24
014	Pledokan	14	18	32	22	19	41
015	Duren	7	13	20	8	11	19
016	Keseneng	15	23	38	19	26	45
Jumlah 2019		304	346	650	452	438	890
2018		280	319	599	428	393	821

Sumber: Dispendukcapil Kab. Semarang

Tabel 3.2. Lanjutan

	Desa /Kelurahan	Penduduk Tahun 2018		Jumlah
		L	P	
	(1)	(50)	(51)	(52)
Kecamatan : Sumowono (090)				
001	Kebonagung	1.511	1.520	3.031
002	Ngadikerso	1.304	1.289	2.593
003	Lanjaan	2.082	2.031	4.113
004	Candigaron	2.521	2.472	4.993
005	Kemitir	860	844	1.704
006	Trayu	519	486	1.005
007	Sumowono	1.495	1.478	2.973
008	Jubelan	1.745	1.698	3.443
009	Bumen	446	410	856
010	Mendongan	673	660	1.333
011	Losari	962	943	1.905
012	Kemawi	773	798	1.571
013	Piyanggang	589	581	1.170
014	Pledokan	680	650	1.330
015	Duren	376	378	754
016	Keseneng	800	785	1.585
	Jumlah 2019	17.336	17.023	34.359
	2018	17.208	16.810	34.018

Sumber: Dispendukcapil Kab. Semarang

Tabel 3.3
Luas Wilayah, Penduduk dan Kepadatan
Menurut Desa/Kelurahan Tahun 2019

Desa /Kelurahan	Luas Wilayah (Km ²)	Jumlah Penduduk	Kepadatan Penduduk per Km ²	
(1)	(2)	(3)	(4)	
Kecamatan : Sumowono (090)				
001	Kebonagung	5,00	3031	606.20
002	Ngadikerso	3,88	2593	668.30
003	Lanja	4,25	4113	967.76
004	Candigaron	7,16	4993	697.35
005	Kemitir	3,66	1704	465.57
006	Trayu	3,29	1005	305.47
007	Sumowono	3,24	2973	917.59
008	Jubelan	4,23	3443	813.95
009	Bumen	2,42	856	353.72
010	Mendongan	0,94	1333	1418.09
011	Losari	2,94	1905	647.96
012	Kemawi	1,48	1571	1061.49
013	Piyanggang	1,77	1170	661.02
014	Pledokan	3,69	1330	360.43
015	Duren	2,88	754	261.81
016	Keseneng	4,80	1585	330.21
	Jumlah 2019	55,63	34359	617.63
	2018	55,63	34.018	611,48
	2017	55,63	33.109	595,14
	2016	55,63	30.625	550,49
	2015	55,63	31.192	560,68
	2014	55,63	30.903	555,49

Sumber : Dispendukcapil Kab. Semarang

Tabel 3.4
Penduduk dan Sex Rasio (Rasio Jenis Kelamin)
Menurut Desa/Kelurahan Tahun 2019

Desa /Kelurahan	Laki-Laki	Perempuan	Jumlah	Rasio Jenis Kelamin
(1)	(2)	(3)	(4)	(5)
Kecamatan : Sumowono (090)				
001 Kebonagung	1.511	1.520	3.031	99,41
002 Ngadikerso	1.304	1.289	2.593	101,16
003 Lanjan	2.082	2.031	4.113	102,51
004 Candigaron	2.521	2.472	4.993	101,98
005 Kemitir	860	844	1.704	101,90
006 Trayu	519	486	1.005	106,79
007 Sumowono	1.495	1.478	2.973	101,15
008 Jubelan	1.745	1.698	3.443	102,77
009 Bumen	446	410	856	108,78
010 Mendongan	673	660	1.333	101,97
011 Losari	962	943	1.905	102,01
012 Kemawi	773	798	1.571	96,87
013 Piyanggang	589	581	1.170	101,38
014 Pledokan	680	650	1.330	104,62
015 Duren	376	378	754	99,47
016 Keseneng	800	785	1.585	101,91
Jumlah 2019*	17.336	17.023	34.359	101,84
2018*	17.208	16.810	34.018	102,37
2017*	16.748	16.361	33.109	102,37
2016**	15.424	15.201	30.625	101,47
2015**	15.732	15.460	31.192	101,76
2014**	15.578	15.325	30.903	101,65

Sumber : Duspendukcapil Kab. Semarang

Tabel 3.5
Jumlah Penduduk Menurut Agama yang Dianut
Menurut Desa/Kelurahan Tahun 2019

Desa /Kelurahan	Islam			Kristen Protestan			
	L	P	L + P	L	P	L + P	
(1)	(2)	(3)	(4)	(5)	(6)	(7)	
Kecamatan : Sumowono (090)							
001	Kebonagung	1.359	1.362	2.721	116	127	243
002	Ngadikerso	1.246	1.229	2.475	43	45	88
003	Lanjan	2.082	2.031	4.113	0	0	0
004	Candigaron	1.858	1.829	3.687	179	181	360
005	Kemitir	846	830	1.676	9	8	17
006	Trayu	458	421	879	2	4	6
007	Sumowono	1.399	1.370	2.769	62	62	124
008	Jubelan	1.732	1.692	3.424	4	1	5
009	Bumen	431	396	827	9	10	19
010	Mendongan	672	657	1.329	0	1	1
011	Losari	948	932	1.880	5	8	13
012	Kemawi	743	765	1.508	23	26	49
013	Piyanggang	589	581	1.170	0	0	0
014	Pledokan	676	645	1.321	1	2	3
015	Duren	368	368	736	8	10	18
016	Keseneng	799	785	1.584	1	0	1
	Jumlah 2019	16.206	15.893	32.099	462	485	947
	2018	16.077	15.692	31.769	454	475	929
	2017	15.632	15.263	30.895	448	461	909
	2016	14.334	14.098	28.432	436	457	893
	2015	14.597	14.341	28.938	452	466	918
	2014	14.457	14.209	28.666	447	465	912

Sumber : Dispendukcapil Kab. Semarang

Tabel 3.5 Lanjutan

Desa /Kelurahan	Kristen Katholik			Hindu			
	L	P	L + P	L	P	L + P	
(1)	(8)	(9)	(10)	(11)	(12)	(13)	
Kecamatan : Sumowono (090)							
001	Kebonagung	1	0	1	0	0	0
002	Ngadikerso	15	15	30	0	0	0
003	Lanja	0	0	0	0	0	0
004	Candigaron	8	6	14	0	0	0
005	Kemitir	1	0	1	0	0	0
006	Trayu	52	54	106	0	0	0
007	Sumowono	31	43	74	0	0	0
008	Jubelan	8	5	13	0	0	0
009	Bumen	6	4	10	0	0	0
010	Mendongan	1	2	3	0	0	0
011	Losari	8	3	11	1	0	1
012	Kemawi	3	2	5	0	0	0
013	Piyanggang	0	0	0	0	0	0
014	Pledokan	0	0	0	0	0	0
015	Duren	0	0	0	0	0	0
016	Keseneng	0	0	0	0	0	0
Jumlah 2019		134	134	268	1	0	1
2018		132	132	264	1	0	1
2017		129	128	257	1	0	1
2016		111	102	213	0	0	0
2015		114	103	217	0	0	0
2014		114	103	217	0	0	0

Sumber : Dispendukcapil Kab. Semarang

Tabel 3.5 Lanjutan

Desa /Kelurahan	Budha			Khonghucu			
	L	P	L + P	L	P	L + P	
(1)	(14)	(15)	(16)	(17)	(18)	(19)	
Kecamatan : Sumowono (090)							
001	Kebonagung	35	31	66	0	0	0
002	Ngadikerso	0	0	0	0	0	0
003	Lanjaan	0	0	0	0	0	0
004	Candigaron	425	391	816	0	0	0
005	Kemitir	4	6	10	0	0	0
006	Trayu	0	0	0	0	0	0
007	Sumowono	3	3	6	0	0	0
008	Jubelan	1	0	1	0	0	0
009	Bumen	0	0	0	0	0	0
010	Mendongan	0	0	0	0	0	0
011	Losari	0	0	0	0	0	0
012	Kemawi	0	0	0	0	0	0
013	Piyanggang	0	0	0	0	0	0
014	Pledokan	0	0	0	0	0	0
015	Duren	0	0	0	0	0	0
016	Keseneng	0	0	0	0	0	0
	Jumlah 2019	468	431	899	0	0	0
	2018	483	437	920	0	0	0
	2017	475	439	914	0	0	0
	2016	463	462	925	0	0	0
	2015	486	467	953	0	0	0
	2014	478	465	943	0	0	0

Sumber : Dispendukcapil Kab. Semarang

Tabel 3.5 Lanjutan

Desa /Kelurahan	Lainnya			Jumlah			
	L	P	L + P	L	P	L + P	
(1)	(20)	(21)	(22)	(23)	(24)	(25)	
Kecamatan : Sumowono (090)							
001	Kebonagung	0	0	0	1.511	1.520	3.031
002	Ngadikerso	0	0	0	1.304	1.289	2.593
003	Lanjan	0	0	0	2.082	2.031	4.113
004	Candigaron	51	65	116	2.521	2.472	4.993
005	Kemitir	0	0	0	860	844	1.704
006	Trayu	7	7	14	519	486	1.005
007	Sumowono	0	0	0	1.495	1.478	2.973
008	Jubelan	0	0	0	1.745	1.698	3.443
009	Bumen	0	0	0	446	410	856
010	Mendongan	0	0	0	673	660	1.333
011	Losari	0	0	0	962	943	1.905
012	Kemawi	4	5	9	773	798	1.571
013	Piyanggang	0	0	0	589	581	1.170
014	Pledokan	3	3	6	680	650	1.330
015	Duren	0	0	0	376	378	754
016	Keseneng	0	0	0	800	785	1.585
	Jumlah 2019	65	80	145	17.336	17.023	34.359
	2018	61	74	135	17.208	16.810	34.018
	2017	126	140	266	16.748	16.361	33.109
	2016	79	82	161	15.424	15.201	30.625
	2015	83	83	166	15.732	15.460	31.192
	2014	82	83	165	15.578	15.325	30.903

Sumber : Dispendukcapil Kab. Semarang

Tabel 3.6
Penduduk Berdasarkan Kepemilikan Kartu Tanda Penduduk (KTP)
Menurut Desa/Kelurahan Tahun 2019

Desa /Kelurahan	Wajib KTP			Memiliki KTP			
	L	P	L + P	L	P	L + P	
(1)	(2)	(3)	(4)	(5)	(6)	(7)	
Kecamatan : Sumowono (090)							
001	Kebonagung	1.166	1.182	2.348	1.166	1.183	2.349
002	Ngadikerso	1.009	989	1.998	1.008	990	1.998
003	Lanjan	1.559	1.524	3.083	1.559	1.521	3.080
004	Candigaron	1.951	1943	3.894	1.949	1.938	3.887
005	Kemitir	649	628	1.277	649	628	1.277
006	Trayu	386	391	777	386	389	775
007	Sumowono	1.114	1.125	2.239	1.112	1.125	2.237
008	Jubelan	1.301	1.263	2.564	1.299	1.263	2.562
009	Bumen	334	337	671	335	333	668
010	Mendongan	504	474	978	504	474	978
011	Losari	733	714	1.447	736	714	1.450
012	Kemawi	569	585	1.154	569	583	1.152
013	Piyanggang	438	418	856	438	418	856
014	Pledokan	516	507	1.023	517	508	1.025
015	Duren	287	307	594	287	306	593
016	Keseneng	619	604	1223	620	603	1.223
Jumlah 2019		13.135	12.991	26.126	13.134	12.976	26.110

Sumber : Dispendukcapil Kab. Semarang

Tabel 3.7
Penduduk Berdasarkan Kepemilikan Akta Pencatatan Sipil
Menurut Desa/Kelurahan Tahun 2019

Desa /Kelurahan	Memiliki Akta Kelahiran			Tidak Memiliki Akta Kelahiran			
	L	P	L + P	L	P	L + P	
(1)	(2)	(3)	(4)	(5)	(6)	(7)	
Kecamatan : Sumowono (090)							
001	Kebonagung	764	689	1453	747	831	1.578
002	Ngadikerso	627	550	1177	677	739	1.416
003	Lanjan	1.373	1.249	2.622	709	782	1.491
004	Candigaron	1.494	1.294	2.788	1.027	1.178	2.205
005	Kemitir	504	481	985	356	363	719
006	Trayu	322	266	588	197	220	417
007	Sumowono	751	714	1465	744	764	1.508
008	Jubelan	989	897	1886	756	801	1.557
009	Bumen	325	271	596	121	139	260
010	Mendongan	449	398	847	224	262	486
011	Losari	590	543	1.133	372	400	772
012	Kemawi	428	415	843	345	383	728
013	Piyanggang	322	304	626	267	277	544
014	Pledokan	478	417	895	202	233	435
015	Duren	175	150	325	201	228	429
016	Keseneng	455	384	839	345	401	746
Jumlah 2019		10.046	9.022	19.068	7.290	8.001	15.291

Sumber : Dispendukcapil Kab. Semarang

Tabel 3.7 Lanjutan

Desa /Kelurahan	Memiliki Akta Perkawinan			Tidak Memiliki Akta Perkawinan		
	L	P	L + P	L	P	L + P
(1)	(8)	(9)	(10)	(11)	(12)	(13)
Kecamatan : Sumowono (090)						
001 Kebonagung	478	493	971	411	432	843
002 Ngadikerso	514	505	1019	267	285	552
003 Lanjan	967	979	1946	207	206	413
004 Candigaron	1.138	1.121	2.259	401	458	859
005 Kemitir	499	505	1004	5	6	11
006 Trayu	217	210	427	76	91	167
007 Sumowono	472	484	956	274	290	564
008 Jubelan	707	680	1387	241	258	499
009 Bumen	169	159	328	66	77	143
010 Mendongan	277	296	573	95	78	173
011 Losari	413	412	825	90	98	188
012 Kemawi	240	239	479	195	211	406
013 Piyanggang	170	176	346	158	157	315
014 Pledokan	291	291	582	105	99	204
015 Duren	141	149	290	76	75	151
016 Keseneng	406	408	814	52	54	106
Jumlah 2019	7.099	7.107	14.206	2.719	2.875	5.594

Sumber : Dispendukcapil Kab. Semarang

Tabel 3.7 Lanjutan

Desa /Kelurahan	Memiliki Akta Perceraian			Tidak Memiliki Akta Perceraian		
	L	P	L + P	L	P	L + P
(1)	(8)	(9)	(10)	(11)	(12)	(13)
Kecamatan : Sumowono (090)						
001 Kebonagung	19	19	38	4	2	6
002 Ngadikerso	15	18	33	2	3	5
003 Lanjan	29	46	75	3	4	7
004 Candigaron	25	43	68	3	3	6
005 Kemitir	17	19	36	1	1	2
006 Trayu	5	9	14	2	1	3
007 Sumowono	28	31	59	0	5	5
008 Jubelan	43	48	91	1	3	4
009 Bumen	13	17	30	0	1	1
010 Mendongan	6	8	14	1	0	1
011 Losari	9	15	24	3	3	6
012 Kemawi	8	6	14	0	1	1
013 Piyanggang	8	8	16	0	2	2
014 Pledokan	9	10	19	1	0	1
015 Duren	7	9	16	0	2	2
016 Keseneng	6	12	18	0	1	1
Jumlah 2019	247	318	565	21	32	53

Sumber : Dispendukcapil Kab. Semarang

Tabel 3.8
Jumlah Perpindahan dan Kedatangan Penduduk
Menurut Desa/Kelurahan Tahun 2019

Desa /Kelurahan	Pindah Antar Kab/Kota			Datang Antar Kab/Kota			
	L	P	L+P	L	P	L+P	
(1)	(2)	(3)	(4)	(5)	(6)	(7)	
Kecamatan : Sumowono (090)							
001	Kebonagung	6	4	10	1	2	3
002	Ngadikerso	1	4	5	0	0	0
003	Lanja	6	5	11	1	0	1
004	Candigaron	11	10	21	3	0	3
005	Kemitir	2	1	3	0	0	0
006	Trayu	0	0	0	0	2	2
007	Sumowono	4	6	10	0	1	1
008	Jubelan	2	4	6	0	1	1
009	Bumen	0	0	0	0	0	0
010	Mendongan	0	1	1	0	0	0
011	Losari	5	6	11	0	0	0
012	Kemawi	1	1	2	0	2	2
013	Piyanggang	4	2	6	1	0	1
014	Pledokan	1	0	1	0	0	0
015	Duren	2	5	7	0	0	0
016	Keseneng	4	1	5	0	0	0
Jumlah 2019		49	50	99	6	8	14

Tabel 3.8 Lanjutan

Desa /Kelurahan	Pindah Antar Provinsi			Datang Antar Provinsi			
	L	P	L+P	L	P	L+P	
(1)	(2)	(3)	(4)	(5)	(6)	(7)	
Kecamatan : Sumowono (090)							
001	Kebonagung	2	3	5	2	1	3
002	Ngadikerso	2	0	2	1	0	1
003	Lanjan	1	0	1	0	0	0
004	Candigaron	2	2	4	2	4	6
005	Kemitir	0	0	0	0	0	0
006	Trayu	2	1	3	0	0	0
007	Sumowono	5	5	10	0	1	1
008	Jubelan	0	1	1	0	0	0
009	Bumen	1	1	2	0	0	0
010	Mendongan	0	0	0	0	0	0
011	Losari	3	2	5	0	0	0
012	Kemawi	0	0	0	0	0	0
013	Piyanggang	0	1	1	0	0	0
014	Pledokan	3	3	6	0	0	0
015	Duren	1	2	3	0	0	0
016	Keseneng	3	0	3	1	0	1
Jumlah 2019		25	21	46	6	6	12

Tabel 3.9
Jumlah Kepala Keluarga Riil dan Kepemilikan Kartu Keluarga
Menurut Desa/Kelurahan Tahun 2019

Desa /Kelurahan	Jumlah Kepala Keluarga			Kepemilikan Kartu Keluarga		
	Laki- Laki	Perem- puan	Jumlah	Laki- Laki	Perem- puan	Jumlah
(1)	(2)	(3)	(4)	(5)	(6)	(7)
Kecamatan : Sumowono (090)						
001 Kebonagung	924	116	1.040	918	105	1.023
002 Ngadikerso	811	95	906	810	90	900
003 Lanjan	1.234	136	1.370	1.233	132	1.365
004 Candigaron	1.591	177	1.768	1.579	172	1.751
005 Kemitir	526	48	574	526	47	573
006 Trayu	307	25	332	306	23	329
007 Sumowono	818	169	987	812	158	970
008 Jubelan	1.008	121	1.129	1.002	118	1.120
009 Bumen	257	44	301	257	43	300
010 Mendongan	388	22	410	388	22	410
011 Losari	537	76	613	536	73	609
012 Kemawi	459	59	518	458	54	512
013 Piyanggang	343	39	382	342	34	376
014 Pledokan	422	44	466	420	44	464
015 Duren	225	42	267	223	38	261
016 Keseneng	472	65	537	469	57	526
Jumlah 2019	10.322	1.278	11.600	10.279	1.210	11.489

Sumber : Disdukcapil

**BAB
IV**

SOSIAL

<https://semarangkab.bps.go.id>

Tabel 4.1
Penduduk Berdasarkan Kegiatan Utama Sehari-hari
Menurut Desa/Kelurahan Tahun 2019

Desa /Kelurahan	Belum/ Tidak Bekerja		
	L	P	Jumlah
(1)	(2)	(3)	(4)
Kecamatan : Sumowono (090)			
001 Kebonagung	375	377	752
002 Ngadikerso	321	320	641
003 Lanjan	557	519	1076
004 Candigaron	622	571	1193
005 Kemitir	229	231	460
006 Trayu	137	101	238
007 Sumowono	383	360	743
008 Jubelan	474	487	961
009 Bumen	114	85	199
010 Mendongan	184	202	386
011 Losari	267	248	515
012 Kemawi	217	227	444
013 Piyanggang	170	172	342
014 Pledokan	169	160	329
015 Duren	100	76	176
016 Keseneng	194	185	379
Jumlah 2019	4.513	4.321	8.834
2018	4.413	4.232	8.645

Sumber : Dispendukcapil Kab. Semarang

Tabel 4.1 Lanjutan

Desa /Kelurahan	Mengurus Rumah Tangga			
	L	P	Jumlah	
(1)	(5)	(6)	(7)	
Kecamatan : Sumowono (090)				
001	Kebonagung	0	75	75
002	Ngadikerso	0	86	86
003	Lanjan	0	111	111
004	Candigaron	0	111	111
005	Kemitir	0	36	36
006	Trayu	0	17	17
007	Sumowono	0	124	124
008	Jubelan	0	263	263
009	Bumen	0	42	42
010	Mendongan	0	28	28
011	Losari	0	75	75
012	Kemawi	0	41	41
013	Piyanggang	0	36	36
014	Pledokan	0	24	24
015	Duren	0	143	143
016	Keseneng	0	72	72
Jumlah 2019		0	1.284	1.284
2018		0	1.243	1.243

Sumber : Dispendukcapil Kab. Semarang

Tabel 4.1 Lanjutan

Desa /Kelurahan	Pelajar/ Mahasiswa			
	L	P	Jumlah	
(1)	(8)	(9)	(10)	
Kecamatan : Sumowono (090)				
001	Kebonagung	100	86	186
002	Ngadikerso	105	86	191
003	Lanja	175	159	334
004	Candigaron	149	125	274
005	Kemitir	66	45	111
006	Trayu	48	37	85
007	Sumowono	212	167	379
008	Jubelan	152	128	280
009	Bumen	47	31	78
010	Mendongan	45	31	76
011	Losari	101	92	193
012	Kemawi	60	58	118
013	Piyanggang	42	23	65
014	Pledokan	59	45	104
015	Duren	25	32	57
016	Keseneng	67	46	113
Jumlah 2019		1.453	1.191	2.644
2018		1.487	1.192	2.679

Sumber : Dispendukcapil Kab. Semarang

Tabel 4.1 Lanjutan

Desa /Kelurahan	Bekerja		
	L	P	Jumlah
(1)	(11)	(12)	(13)
Kecamatan : Sumowono (090)			
001 Kebonagung	1.036	982	2.018
002 Ngadikerso	877	797	1.674
003 Lanjan	1.346	1.242	2.588
004 Candigaron	1.750	1.665	3.415
005 Kemitir	565	532	1.097
006 Trayu	334	331	665
007 Sumowono	900	827	1.727
008 Jubelan	1.119	820	1.939
009 Bumen	285	252	537
010 Mendongan	444	399	843
011 Losari	594	528	1.122
012 Kemawi	496	472	968
013 Piyanggang	377	350	727
014 Pledokan	452	421	873
015 Duren	251	127	378
016 Keseneng	539	482	1.021
Jumlah 2019	11.365	10.227	21.592
2018	11.308	10.143	21.451

Sumber : Dispendukcapil Kab. Semarang

Tabel 4.2
Jumlah Penduduk yang Bekerja Berdasarkan Pendidikan
Menurut Desa/Kelurahan Tahun 2018

Desa /Kelurahan	Tidak/ Belum Sekolah			Belum Tamat SD/ Sederajat			
	L	P	L + P	L	P	L + P	
(1)	(2)	(3)	(4)	(5)	(6)	(7)	
Kecamatan : Sumowono (090)							
001	Kebonagung	26	30	56	18	20	38
002	Ngadikerso	37	29	66	27	22	49
003	Lanjan	13	20	33	10	8	18
004	Candigaron	43	32	75	24	18	42
005	Kemitir	17	15	32	11	11	22
006	Trayu	13	12	25	6	1	7
007	Sumowono	11	13	24	2	0	2
008	Jubelan	10	10	20	8	13	21
009	Bumen	5	2	7	2	2	4
010	Mendongan	10	7	17	5	5	10
011	Losari	11	18	29	4	8	12
012	Kemawi	5	7	12	1	2	3
013	Piyanggang	10	17	27	11	3	14
014	Pledokan	15	20	35	8	3	11
015	Duren	7	9	16	5	8	13
016	Keseneng	30	42	72	10	5	15
Jumlah 2019		233	241	474	142	124	266

Sumber : Dispendukcapil Kab. Semarang

Tabel 4.2 Lanjutan

Desa /Kelurahan	Tamat SD/ Sederajat			Tamat SLTP/ Sederajat			
	L	P	L + P	L	P	L + P	
(1)	(8)	(9)	(10)	(11)	(12)	(13)	
Kecamatan : Sumowono (090)							
001	Kebonagung	726	726	1.452	155	133	288
002	Ngadikerso	1.280	1.297	2.577	251	222	473
003	Lanjan	633	583	1.216	112	100	212
004	Candigaron	893	850	1.743	232	214	446
005	Kemitir	728	505	1.233	165	161	326
006	Trayu	299	296	595	150	155	305
007	Sumowono	215	211	426	66	71	137
008	Jubelan	403	393	796	87	73	160
009	Bumen	194	86	280	31	15	46
010	Mendongan	300	275	575	80	92	172
011	Losari	269	240	509	76	75	151
012	Kemawi	148	149	297	60	41	101
013	Piyanggang	295	269	564	128	110	238
014	Pledokan	340	348	688	74	65	139
015	Duren	249	246	495	73	54	127
016	Keseneng	377	327	704	79	73	152
Jumlah 2019		6.972	6.474	13.446	1.740	1.581	3.321

Sumber : Dispendukcapil Kab. Semarang

Tabel 4.2 Lanjutan

Desa /Kelurahan	Tamat SLTA/ Sederajat			Tamat Diploma I/ II			
	L	P	L + P	L	P	L + P	
(1)	(14)	(15)	(16)	(17)	(18)	(19)	
Kecamatan : Sumowono (090)							
001	Kebonagung	93	57	150	1	0	1
002	Ngadikerso	119	66	185	1	0	1
003	Lanjan	69	47	116	0	0	0
004	Candigaron	133	84	217	0	1	1
005	Kemitir	145	91	236	0	0	0
006	Trayu	280	219	499	2	2	4
007	Sumowono	36	24	60	0	0	0
008	Jubelan	45	30	75	0	0	0
009	Bumen	14	7	21	0	0	0
010	Mendongan	47	32	79	1	2	3
011	Losari	69	53	122	1	0	1
012	Kemawi	53	31	84	0	0	0
013	Piyanggang	129	88	217	1	2	3
014	Pledokan	51	22	73	0	0	0
015	Duren	32	26	58	1	0	1
016	Keseneng	48	32	80	0	0	0
Jumlah 2019		1.315	877	2.192	8	7	15

Sumber : Dispendukcapil Kab. Semarang

Tabel 4.2 Lanjutan

Desa /Kelurahan	Tamat Akademi/ Diploma III			Tamat Diploma III/ Stata I			
	L	P	L + P	L	P	L + P	
(1)	(18)	(19)	(20)	(21)	(22)	(23)	
Kecamatan : Sumowono (090)							
001	Kebonagung	2	3	5	5	8	13
002	Ngadikerso	0	9	9	19	12	31
003	Lanjan	5	6	11	20	19	39
004	Candigaron	3	7	10	13	17	30
005	Kemitir	7	6	13	29	28	57
006	Trayu	23	29	52	81	83	164
007	Sumowono	1	1	2	1	5	6
008	Jubelan	2	3	5	2	3	5
009	Bumen	0	2	2	1	2	3
010	Mendongan	0	2	2	5	10	15
011	Losari	1	3	4	9	8	17
012	Kemawi	1	6	7	3	4	7
013	Piyanggang	3	10	13	16	18	34
014	Pledokan	0	4	4	2	3	5
015	Duren	2	4	6	6	5	11
016	Keseneng	1	2	3	3	2	5
Jumlah 2019		50	95	145	212	225	437

Sumber : Dispendukcapil Kab. Semarang

Tabel 4.2 Lanjutan

Desa /Kelurahan	Tamat Strata II			Tamat Strata III		
	L	P	L + P	L	P	L + P
(1)	(2)	(3)	(4)	(2)	(3)	(4)
Kecamatan : Sumowono (090)						
001 Kebonagung	0	0	0	0	0	0
002 Ngadikerso	0	0	0	0	0	0
003 Lanjan	1	0	1	0	0	0
004 Candigaron	0	0	0	0	0	0
005 Kemitir	0	0	0	0	0	0
006 Trayu	3	0	3	0	0	0
007 Sumowono	0	0	0	0	0	0
008 Jubelan	0	0	0	0	0	0
009 Bumen	0	0	0	0	0	0
010 Mendongan	1	0	1	0	0	0
011 Losari	0	0	0	0	0	0
012 Kemawi	1	0	1	1	0	1
013 Piyanggang	4	1	5	0	0	0
014 Pledokan	0	0	0	0	0	0
015 Duren	0	1	1	0	0	0
016 Keseneng	0	0	0	0	0	0
Jumlah 2019	10	2	12	1	0	1

Sumber : Dispendukcapil Kab. Semarang

Tabel 4.3
Banyaknya Keluarga Menurut Desa/Kelurahan dan
Penggunaan Listrik di Kecamatan Sumowono Tahun 2019

Desa /Kelurahan	Penggunaan Listrik			Bukan Pengguna Listrik	
	PLN	Non PLN	Jumlah		
(1)	(2)	(3)	(4)	(5)	
Kecamatan : Sumowono (090)					
001	Kebonagung	1.019	0	1.019	0
002	Ngadikerso	909	0	909	0
003	Lanja	1.341	0	1.341	0
004	Candigaron	1.756	0	1.756	0
005	Kemitir	566	0	566	0
006	Trayu	357	0	357	0
007	Sumowono	977	0	977	0
008	Jubelan	1.003	0	1.003	0
009	Bumen	290	0	290	0
010	Mendongan	381	0	381	0
011	Losari	453	0	453	0
012	Kemawi	514	0	514	0
013	Piyanggang	277	0	277	0
014	Pledokan	456	0	456	0
015	Duren	259	0	259	0
016	Keseneng	524	0	524	0
Jumlah 2019		11.082	0	11.082	0

Sumber : BPS, Pendataan Potensi Desa (Podes) 2019

Tabel 4.4
 Banyaknya Desa/Kelurahan Menurut Jenis Bahan Bakar
 untuk Memasak yang Digunakan Oleh Sebagian Besar
 Keluarga di Kecamatan Sumowono, 2014, 2018, dan 2019

Jenis Bahan Bakar	2014	2018	2019
(1)	(2)	(3)	(4)
Gas Kota	0	0	0
LPG 3 Kg	11	8	11
LPG lebih dari 3 Kg	0	0	0
Minyak Tanah	0	0	0
Kayu Bakar	5	8	5
Lainnya	0	0	0

Catatan : ¹ Termasuk LPG lebih dari 3 Kg

Sumber : BPS, Pendataan Potensi Desa (Podes) 2014,2018, dan 2019

Tabel 4.5
Banyaknya Desa/Kelurahan Menurut Sumber Air Minum Sebagian
Besar Keluarga di Kecamatan Sumowono, 2014, 2018, dan 2019

Jenis Bahan Bakar	2014	2018	2019
(1)	(2)	(3)	(4)
Air Kemasan Bermerk	0	0	0
Air Isi Ulang	0	0	0
Ledeng Dengan Meteran	0	0	3
Ledeng Tanpa Meteran	0	0	0
Sumur Bor atau Pompa	2	1	0
Sumur	0	3	0
Mata Air	14	12	16
Sungai/Danau/Kolam/ Waduk/Situ/ Embung/Bendungan	0	0	0
Air Hujan	0	0	0
Lainnya	0	0	0

Sumber : BPS, Pendataan Potensi Desa (Podes) 2014, 2018, dan 2019

Tabel 4.6
 Banyaknya Desa/Kelurahan Menurut Penggunaan
 Fasilitas Tempat Buang Air Besar Sebagian Besar Keluarga di
 Kecamatan Sumowono, 2014, 2018, dan 2019

Fasilitas Tempat Buang Air Besar	2014	2018	2019
(1)	(2)	(3)	(4)
Jamban	16	16	16
Sendiri	16	15	16
Bersama	0	1	0
Umum	0	0	0
Bukan Jamban	0	0	0

Sumber : BPS, Pendataan Potensi Desa (Podes) 2014, 2018, dan 2019

BAB

V

KESEHATAN

<https://semarangkampus.go.id>

Tabel 5.1
Banyaknya Sarana Kesehatan
Menurut Desa/Kelurahan Tahun 2019

Desa /Kelurahan	Sarana Kesehatan				
	Rumah Sakit	Rumah Sakit Bersalin	Puskesmas	Puskesmas Pembantu	
(1)	(2)	(3)	(4)	(5)	
Kecamatan : Sumowono (090)					
001	Kebonagung	0	0	0	1
002	Ngadikerso	0	0	0	0
003	Lanjan	0	0	0	0
004	Candigaron	0	0	0	1
005	Kemitir	0	0	0	1
006	Trayu	0	0	0	0
007	Sumowono	0	0	1	0
008	Jubelan	0	0	0	0
009	Bumen	0	0	0	0
010	Mendongan	0	0	0	0
011	Losari	0	0	0	1
012	Kemawi	0	0	0	0
013	Piyanggang	0	0	0	0
014	Pledokan	0	0	0	1
015	Duren	0	0	0	0
016	Keseneng	0	0	0	0
Jumlah 2019		0	0	1	5
2018		0	0	1	5
2017		0	0	1	5
2016		0	0	1	5
2015		0	0	1	5

Sumber : BPS Kab. Semarang

Tabel 5.1 Lanjutan

Desa /Kelurahan	Sarana Kesehatan				
	Poliklinik / Balai Pengobatan	Praktek Dokter	Praktek Bidan	Poskesdes (PKD)	
(1)	(6)	(7)	(8)	(9)	
Kecamatan : Sumowono (090)					
001	Kebonagung	0	0	1	0
002	Ngadikerso	0	0	1	1
003	Lanjan	0	0	1	1
004	Candigaron	0	0	1	1
005	Kemitir	0	0	1	0
006	Trayu	0	0	1	1
007	Sumowono	0	2	3	0
008	Jubelan	0	0	1	1
009	Bumen	0	0	1	0
010	Mendongan	0	0	1	0
011	Losari	0	0	1	0
012	Kemawi	0	0	1	1
013	Piyanggang	0	0	1	1
014	Pledokan	0	0	1	1
015	Duren	0	0	0	1
016	Keseneng	0	0	1	1
Jumlah 2019		0	2	17	10
2018		0	2	17	10
2017		0	2	17	10
2016		0	2	17	10
2015		0	2	17	10

Sumber : BPS Kab. Semarang

Tabel 5.1 Lanjutan

Desa /Kelurahan	Sarana Kesehatan				
	Polindes	Posyandu	Apotek	Toko Obat	
(1)	(10)	(11)	(12)	(13)	
Kecamatan : Sumowono (090)					
001	Kebonagung	0	5	0	0
002	Ngadikerso	0	4	0	0
003	Lanjan	0	7	0	0
004	Candigaron	0	6	0	0
005	Kemitir	0	3	0	0
006	Trayu	0	4	0	0
007	Sumowono	0	6	1	0
008	Jubelan	0	4	0	0
009	Bumen	1	1	0	0
010	Mendongan	1	3	0	0
011	Losari	0	5	0	0
012	Kemawi	0	5	0	0
013	Piyanggang	0	3	0	0
014	Pledokan	0	3	0	0
015	Duren	0	3	0	0
016	Keseneng	0	3	0	0
Jumlah 2019		2	65	1	0
2018		2	65	1	0
2017		2	65	1	0
2016		2	65	1	0
2015		2	65	1	0
2014		2	65	1	0

Sumber : BPS Kab. Semarang

Tabel 5.2
Banyaknya Tenaga Kesehatan
Menurut Desa/Kelurahan Tahun 2019

Desa /Kelurahan	Tenaga Kesehatan		
	Dokter Pria	Dokter Wanita	Dokter Gigi
(1)	(2)	(3)	(4)
Kecamatan : Sumowono (090)			
001	0	0	0
002	0	0	0
003	0	0	0
004	0	0	0
005	0	0	0
006	0	0	0
007	2	0	1
008	0	0	0
009	0	0	0
010	0	0	0
011	0	0	0
012	0	0	0
013	0	0	0
014	0	0	0
015	0	0	0
016	0	0	0
Jumlah 2019	2	0	1
2018	2	0	1
2017	2	0	1
2016	2	0	1
2015	2	0	1

Sumber : BPS Kab. Semarang

Tabel 5.2 Lanjutan

Desa /Kelurahan	Tenaga Kesehatan			
	Bidan	Mantri (perawat) Kesehatan	Dukun Bayi	
(1)	(5)	(6)	(7)	
Kecamatan : Sumowono (090)				
001	Kebonagung	1	0	1
002	Ngadikerso	1	0	0
003	Lanja	1	2	3
004	Candigaron	1	1	3
005	Kemitir	1	1	4
006	Trayu	1	0	1
007	Sumowono	9	6	0
008	Jubelan	1	0	2
009	Bumen	1	1	0
010	Mendongan	1	1	0
011	Losari	0	0	2
012	Kemawi	1	0	0
013	Piyanggang	0	0	1
014	Pledokan	1	0	1
015	Duren	1	0	1
016	Keseneng	0	0	3
Jumlah 2019		21	12	22
2018		21	12	22
2017		21	12	22
2016		21	12	22
2015		21	12	22

Sumber : BPS Kab. Semarang

Tabel 5.3
Jumlah Penyandang Cacat
Menurut Desa/Kelurahan Tahun 2019

Desa /Kelurahan	Penyandang Cacat		
	Tunanetra (buta)	Tunarungu (tuli)	Tunawicara (bisu)
(1)	(2)	(3)	(4)
Kecamatan : Sumowono (090)			
001 Kebonagung	1	0	0
002 Ngadikerso	4	0	2
003 Lanjan	2	0	0
004 Candigaron	0	0	3
005 Kemitir	1	2	3
006 Trayu	0	1	0
007 Sumowono	0	0	0
008 Jubelan	1	1	0
009 Bumen	0	0	0
010 Mendongan	1	0	0
011 Losari	0	0	1
012 Kemawi	0	2	2
013 Piyanggang	0	0	1
014 Pledokan	0	0	0
015 Duren	2	3	1
016 Keseneng	1	0	0
Jumlah 2019	13	9	13
2018	13	9	13
2017	13	9	13
2016	13	9	13
2015	13	9	13

Sumber : Monografi Desa

Tabel 5.3 Lanjutan

Desa /Kelurahan	Penyandang Cacat		
	Tunarungu- wicara (tuli_bisu)	Tunadaksa (cacat tubuh)	Tunagrahita (cacat mental)
(1)	(5)	(6)	(7)
Kecamatan : Sumowono (090)			
001 Kebonagung	3	17	0
002 Ngadikerso	0	2	5
003 Lanjan	0	2	5
004 Candigaron	1	4	0
005 Kemitir	2	4	0
006 Trayu	0	2	3
007 Sumowono	1	8	0
008 Jubelan	0	7	12
009 Bumen	0	2	0
010 Mendongan	0	2	1
011 Losari	0	2	1
012 Kemawi	0	0	0
013 Piyanggang	0	1	1
014 Pledokan	2	1	1
015 Duren	0	0	0
016 Keseneng	0	1	1
Jumlah 2019	9	55	30
2018	9	55	30
2017	9	56	30
2016	9	56	30
2015	9	56	31

Sumber : Monografi Desa

Tabel 5.3 Lanjutan

Desa /Kelurahan	Penyandang Cacat			
	Tunalaras (eks sakit jiwa)	Cacat eks sakit kusta	Cacat Ganda (fisik + mental)	
(1)	(8)	(9)	(10)	
Kecamatan : Sumowono (090)				
001	Kebonagung	0	0	0
002	Ngadikerso	0	0	0
003	Lanjan	0	0	0
004	Candigaron	3	0	3
005	Kemitir	0	0	0
006	Trayu	0	0	0
007	Sumowono	0	0	0
008	Jubelan	0	0	0
009	Bumen	2	0	0
010	Mendongan	0	0	0
011	Losari	1	0	0
012	Kemawi	0	0	0
013	Piyanggang	0	0	0
014	Pledokan	1	0	1
015	Duren	0	0	0
016	Keseneng	0	0	1
Jumlah 2019		7	0	5
2018		7	0	5
2017		7	0	5
2016		7	0	5
2015		7	0	5

Sumber : Monografi Desa

**BAB
VI**

PENDIDIKAN

<https://semarang.kbps.go.id>

Tabel 6.1
Banyaknya Sarana Pendidikan (Sekolah Negeri dan Swasta)
Menurut Desa/Kelurahan Tahun 2019

Desa /Kelurahan	Jenis Pendidikan						
	TK		SD/MI		SMP/MTs		
	Negeri	Swasta	Negeri	Swasta	Negeri	Swasta	
(1)	(2)	(3)	(4)	(5)	(6)	(7)	
Kecamatan : Sumowono (090)							
001	Kebonagung	0	2	2	0	1	0
002	Ngadikerso	0	3	2	0	0	0
003	Lanja	0	3	2	1	0	0
004	Candigaron	0	4	3	0	1	0
005	Kemitir	0	1	2	0	0	0
006	Trayu	0	1	1	0	0	0
007	Sumowono	0	2	1	1	0	3
008	Jubelan	0	2	2	0	1	0
009	Bumen	0	1	1	0	0	0
010	Mendongan	0	1	1	0	0	0
011	Losari	0	1	1	1	0	1
012	Kemawi	0	1	1	0	0	0
013	Piyanggang	0	1	1	0	0	0
014	Pledokan	0	1	1	0	0	0
015	Duren	0	1	1	0	0	0
016	Keseneng	0	2	2	0	0	0
	Jumlah 2019	0	27	24	3	3	4
	2018	0	27	26	3	2	4
	2017	0	27	26	3	2	4
	2016	0	27	26	3	2	4
	2015	0	27	26	3	2	4
	2014	0	27	26	3	2	4
	2013	0	27	26	3	2	4
	2012	0	25	26	3	2	4
	2011	0	25	26	3	2	4

Sumber : BPS Kab. Semarang

Tabel 6.1 Lanjutan

Desa /Kelurahan	Jenis Pendidikan						
	SMU		SMK		Akademi / PT		
	Negeri	Swasta	Negeri	Swasta	Negeri	Swasta	
(1)	(8)	(9)	(10)	(11)	(12)	(13)	
Kecamatan : Sumowono (090)							
001	Kebonagung	0	0	0	0	0	0
002	Ngadikerso	0	0	0	0	0	0
003	Lanjan	0	0	0	0	0	0
004	Candigaron	0	0	0	0	0	0
005	Kemitir	0	0	0	0	0	0
006	Trayu	0	0	0	0	0	0
007	Sumowono	0	1	0	1	0	0
008	Jubelan	0	0	0	0	0	0
009	Bumen	0	0	0	0	0	0
010	Mendongan	0	0	0	0	0	0
011	Losari	0	0	0	0	0	0
012	Kemawi	0	0	0	0	0	0
013	Piyanggang	0	0	0	0	0	0
014	Pledokan	0	0	0	0	0	0
015	Duren	0	0	0	0	0	0
016	Keseneng	0	0	0	0	0	0
Jumlah 2019		0	1	0	1	0	0
2018		0	1	0	1	0	0
2017		0	1	0	1	0	0
2016		0	1	0	1	0	0
2015		0	1	0	1	0	0
2014		0	1	0	1	0	0
2013		0	1	0	1	0	0
2012		0	1	0	1	0	0
2011		0	1	0	1	0	0

Sumber : BPS Kab. Semarang

Tabel 6.1 Lanjutan

Desa /Kelurahan	Jenis Pendidikan				
	Sekolah Luar Biasa		Pondok Pesantren	Madrasah Diniyah	
	Negeri	Swasta			
(1)	(14)	(15)	(16)	(17)	
Kecamatan : Sumowono (090)					
001	Kebonagung	0	0	0	2
002	Ngadikerso	0	0	0	1
003	Lanjan	0	0	1	2
004	Candigaron	0	0	0	0
005	Kemitir	0	0	0	0
006	Trayu	0	0	0	0
007	Sumowono	0	0	2	3
008	Jubelan	0	0	2	1
009	Bumen	0	0	0	0
010	Mendongan	0	0	0	3
011	Losari	0	0	1	4
012	Kemawi	0	0	0	1
013	Piyanggang	0	0	0	1
014	Pledokan	0	0	1	0
015	Duren	0	0	0	0
016	Keseneng	0	0	0	2
	Jumlah 2019	0	0	7	20
	2018	0	0	7	20
	2017	0	0	7	20
	2016	0	0	7	20
	2015	0	0	7	20
	2014	0	0	7	20
	2013	0	0	7	20
	2012	0	0	7	5
	2011	0	0	7	5

Sumber : BPS Kab. Semarang

Tabel 6.2
Penduduk Umur 5 Tahun Keatas Menurut Pendidikan
Menurut Desa/Kelurahan Tahun 2019

Desa /Kelurahan	Tidak/Belum Tamat SD			Tamat SD			
	L	P	L + P	L	P	L + P	
(1)	(2)	(3)	(4)	(5)	(6)	(7)	
Kecamatan : Sumowono (090)							
001	Kebonagung	37	39	76	776	801	1577
002	Ngadikerso	22	33	55	701	674	1375
003	Lanjan	42	46	88	970	965	1935
004	Candigaron	48	50	98	1357	1398	2755
005	Kemitir	18	19	37	443	432	875
006	Trayu	8	3	11	235	241	476
007	Sumowono	45	31	76	390	397	787
008	Jubelan	45	38	83	798	730	1528
009	Bumen	6	6	12	170	178	348
010	Mendongan	9	16	25	298	258	556
011	Losari	34	21	55	354	344	698
012	Kemawi	25	12	37	375	397	772
013	Piyanggang	13	10	23	267	272	539
014	Pledokan	16	16	32	331	299	630
015	Duren	13	12	25	212	234	446
016	Keseneng	16	20	36	412	392	804
Jumlah 2019		397	372	769	8089	8012	16101
2018		7.162	6.879	14.041	2.362	2.447	4.809
2017		392	398	790	8.307	8.198	16.505
2016		2.998	3.251	6.249	6.960	6.871	13.830
2015		3.106	3.263	6.369	7.164	6.828	13.992
2014		3.061	3.234	6.295	7.093	6.770	13.863
2013		3.025	3.193	6.218	7.019	6.693	13.712
2012		2.985	3.149	6.134	6.937	6.607	13.544
2011		7.162	6.879	14.041	2.362	2.447	4.809

Sumber : Dispendukcapil Kab. Semarang

Tabel 6.2 Lanjutan

Desa /Kelurahan	Tamat SLTP			Tamat SLTA			
	L	P	L + P	L	P	L + P	
(1)	(8)	(9)	(10)	(11)	(12)	(13)	
Kecamatan : Sumowono (090)							
001	Kebonagung	205	209	414	108	93	201
002	Ngadikerso	146	144	290	95	96	191
003	Lanjan	342	335	677	157	134	291
004	Candigaron	342	326	668	154	116	270
005	Kemitir	121	114	235	52	42	94
006	Trayu	90	99	189	42	35	77
007	Sumowono	225	263	488	343	297	640
008	Jubelan	240	277	517	171	154	325
009	Bumen	82	73	155	66	58	124
010	Mendongan	90	99	189	79	76	155
011	Losari	164	171	335	139	124	263
012	Kemawi	99	107	206	58	37	95
013	Piyanggang	93	84	177	37	36	73
014	Pledokan	105	124	229	55	46	101
015	Duren	42	33	75	18	17	35
016	Keseneng	105	100	205	52	52	104
	Jumlah 2019	2.491	2.558	5.049	1.626	1.413	3.039
	2018	2.418	2.436	4.854	1.584	1.360	2.944
	2017	2.314	2.315	4.629	1.495	1.279	2.774
	2016	2.027	1.989	4.016	1.003	748	1.751
	2015	2.093	2.002	4.095	1.037	763	1.800
	2014	2.075	1.981	4.056	1.030	758	1.788
	2013	2.050	1.956	4.006	1.021	751	1.772
	2012	2.024	1.926	3.950	1.010	740	1.750
	2011	2.418	2.436	4.854	1.584	1.360	2.944

Sumber : Dispendukcapil Kab. Semarang

Tabel 6.2 Lanjutan

Desa /Kelurahan	Tamat DI / D II			Tamat D III / Akademi			
	L	P	L + P	L	P	L + P	
(1)	(14)	(15)	(16)	(17)	(18)	(19)	
Kecamatan : Sumowono (090)							
001	Kebonagung	1	0	1	2	3	5
002	Ngadikerso	3	1	4	6	9	15
003	Lanjan	0	1	1	4	9	13
004	Candigaron	2	0	2	0	9	9
005	Kemitir	0	0	0	3	4	7
006	Trayu	0	0	0	2	1	3
007	Sumowono	5	2	7	27	39	66
008	Jubelan	0	0	0	6	9	15
009	Bumen	0	0	0	4	6	10
010	Mendongan	1	1	2	2	3	5
011	Losari	2	3	5	4	11	15
012	Kemawi	1	0	1	0	4	4
013	Piyanggang	1	0	1	2	5	7
014	Pledokan	1	3	4	0	3	3
015	Duren	0	0	0	0	2	2
016	Keseneng	0	0	0	1	2	3
		17	11	28	63	119	182
	Jumlah 2019	1	0	1	2	3	5
	2018	8	7	15	60	113	173
	2017	16	9	25	55	94	149
	2016	163	114	278	39	52	91
	2015	170	118	288	41	53	94
	2014	169	118	287	41	53	94
	2013	168	118	286	41	53	94
	2012	168	117	285	41	53	94
	2011	168	117	285	41	53	95

Sumber : Dispendukcapil Kab. Semarang

Tabel 6.2 Lanjutan

Desa /Kelurahan	Tamat D IV / S1			Tamat S2		
	L	P	L + P	L	P	L + P
(1)	(20)	(21)	(22)	(23)	(24)	(25)
Kecamatan : Sumowono (090)						
001 Kebonagung	10	11	21	0	0	0
002 Ngadikerso	22	22	44	1	0	1
003 Lanjan	13	21	34	0	0	0
004 Candigaron	19	17	36	0	0	0
005 Kemitir	4	6	10	0	0	0
006 Trayu	1	5	6	0	0	0
007 Sumowono	97	103	200	3	1	4
008 Jubelan	33	34	67	0	0	0
009 Bumen	4	6	10	1	0	1
010 Mendongan	9	8	17	0	0	0
011 Losari	17	19	36	4	1	5
012 Kemawi	4	9	13	0	0	0
013 Piyanggang	8	8	16	0	1	1
014 Pledokan	6	10	16	1	1	2
015 Duren	1	2	3	0	0	0
016 Keseneng	3	5	8	0	0	0
	251	286	537	10	4	14
Jumlah 2019	10	11	21	0	0	0
2018	234	263	497	0	0	0
2017	208	223	431	8	2	10
2016	62	65	128	161	134	295
2015	65	68	133	168	139	307
2014	65	68	133	167	139	306
2013	65	68	133	166	139	305
2012	65	67	131	166	138	305
2011	234	263	497	0	0	0

Sumber : Dispendukcapil Kab. Semarang

Tabel 6.2 Lanjutan

Desa /Kelurahan	Tamat S3			Jumlah			
	L	P	L + P	L	P	L + P	
(1)	(26)	(27)	(28)	(29)	(30)	(31)	
Kecamatan : Sumowono (090)							
001	Kebonagung	0	0	0	1.511	1.520	3.031
002	Ngadikerso	0	0	0	1.304	1.289	2.593
003	Lanjan	0	0	0	2.082	2.031	4.113
004	Candigaron	0	0	0	2.521	2.472	4.993
005	Kemitir	0	0	0	860	844	1.704
006	Trayu	0	0	0	519	486	1.005
007	Sumowono	0	0	0	1.495	1.478	2.973
008	Jubelan	0	0	0	1.745	1.698	3.443
009	Bumen	1	0	1	446	410	856
010	Mendongan	0	0	0	673	660	1.333
011	Losari	0	0	0	962	943	1.905
012	Kemawi	0	0	0	773	798	1.571
013	Piyanggang	0	0	0	589	581	1.170
014	Pledokan	0	0	0	680	650	1.330
015	Duren	0	0	0	376	378	754
016	Keseneng	0	0	0	800	785	1.585
<hr/>							
	Jumlah 2019	1	0	1	17336	17.023	34.359
	2018	0	0	0	13.828	13.505	27.333
	2017	1	0	1	12.796	12.518	25.314
	2016	1	0	1	13.419	13.225	26.643
	2015	1	0	1	13.849	13.234	27.083
	2014	1	0	1	13.709	13.134	26.843
	2013	1	0	1	13.559	12.975	26.534
	2012	1	0	1	13.401	12.797	26.198
	2011	1	0	1	13.331	12.715	26.046

Sumber : Dispendukcapil Kab. Semarang

DATA

MENCERDASKAN BANGSA

<https://semarangkab.bps.go.id>



**BADAN PUSAT STATISTIK
KABUPATEN SEMARANG**

Jl. Garuda No. 7 Ungaran, Telp/Fax : (024) 6921029

Homepage : <https://semarangkab.bps.go.id>, Email : bps3322@bps.go.id

Kecamatan Sumowono Dalam Angka 2020

ISBN 978-602-5505-89-8



9 786025 505898