

*Kecamatan*

**NASAL DALAM ANGKA**

**2018**

<https://kab.kab.bps.go.id>



**BADAN PUSAT STATISTIK  
KABUPATEN KAUR**

***Kecamatan***

**NASAL DALAM ANGKA**

**2018**

<https://kab.kaurkab.bps.go.id>

# **Kecamatan Nasal Dalam Angka 2018**

**ISSN: -**

**No. Publikasi: 17040.1804**

**Katalog: 1102001.1704010**

**Ukuran Buku: 14,8 cm x 21 cm**

**Jumlah Halaman: xvi + 81 halaman**

**Naskah:**

Badan Pusat Statistik Kabupaten Kaur

**Gambar Kulit oleh**

Badan Pusat Statistik Kabupaten Kaur

**Diterbitkan oleh:**

© BPS Kabupaten Kaur

**Dicetak oleh:**

Percetakan Fazy

**Dilarang mengumumkan, mendistribusikan, mengomunikasikan, dan/atau menggandakan sebagian atau seluruh isi buku ini untuk tujuan komersial tanpa izin tertulis dari Badan Pusat Statistik**

## **TIM PENYUSUN**

### **Penanggungjawab Umum:**

Ir. Arbi

### **Penanggungjawab Wilayah:**

Hendri Apriadi, A.Md.

### **Penyunting Naskah:**

Gun Gun Nugraha, S.Si, M.S.E.

### **Penulis Naskah:**

Hendri Apriadi, A.Md.

### **Pengumpul Data:**

Hendri Apriadi, A.Md.

### **Penginput Data:**

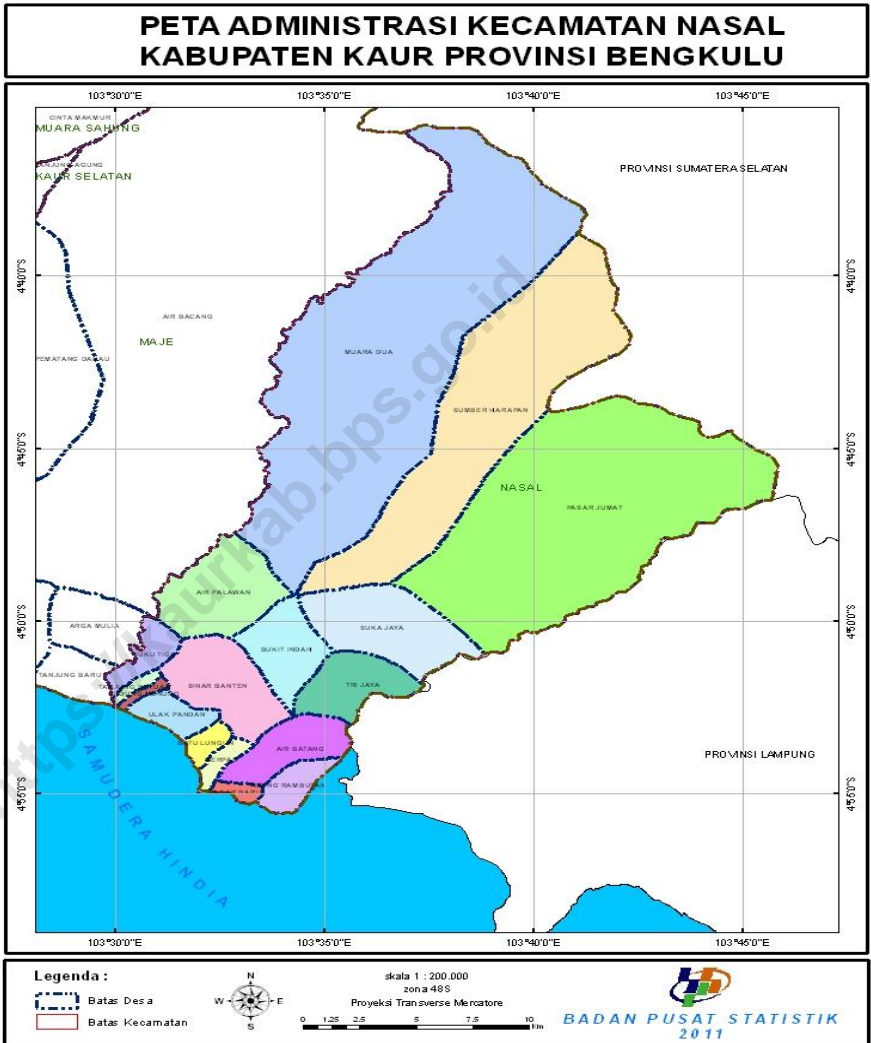
Hendri Apriadi, A.Md.

### **Perwajahan Kulit:**

Jumadi Dwi Syahputra, S.ST



# PETA WILAYAH KECAMATAN NASAL





**KEPALA BPS KABUPATEN KAUR**



**Ir. Arbi**

<https://kaurkab.bps.go.id>







## KATA PENGANTAR

Kecamatan Nasal Dalam Angka 2018 merupakan publikasi tahunan yang diterbitkan oleh BPS Kabupaten Kaur. Disadari bahwa publikasi ini belum sepenuhnya memenuhi harapan pihak pemakai data khususnya para perencana, namun diharapkan dapat membantu melengkapi penyusunan rencana pembangunan di Kabupaten Kaur.

Publikasi ini dapat terwujud berkat kerjasama dan bantuan dari berbagai pihak baik instansi pemerintah maupun swasta. Kepada semua pihak yang telah memberikan bantuan disampaikan penghargaan dan terima kasih yang sebesar-besarnya.

Walaupun publikasi ini telah disiapkan sebaik-baiknya, namun disadari masih ada kekurangan dan kesalahan yang terjadi. Untuk perbaikan publikasi ini, tanggapan dan saran yang bersifat konstruktif dari para pemakai sangat diharapkan.

Bintuhan, September 2018

Kepala BPS

Kabupaten Kaur

Ir. Arbi



## DAFTAR ISI

halaman

Katalog .....	ii
Tim Penyusun .....	iii
Peta Wilayah kecamatan Nasal .....	v
Kepala BPS Kabupaten Kaur .....	vii
Kata Pengantar .....	ix
Daftar Isi .....	xi
Daftar Tabel .....	xii
Daftar Gambar .....	xv
Penjelasan Umum .....	xvi
1 Geografi dan Iklim .....	1
1.1 Geografi .....	7
1.2 Iklim .....	10
2 Pemerintahan .....	13
3. Kependudukan .....	23
3.1 Kependudukan .....	29
4. Sosial .....	31
4.1 Pendidikan .....	37
4.2 Kesehatan .....	39
4.3 Agama .....	48
5. Pertanian .....	51
5.1 Tanaman Pangan .....	57
5.2 Hortikultura .....	61
5.3 Perkebunan .....	62
5.4 Peternakan .....	63
5.5 Perikanan .....	65
6. energi .....	67
7 Perdagangan .....	71
8 Hotel dan Pariwisata .....	75

## DAFTAR TABEL

halaman

<b>1</b>	<b>GEOGRAFI DAN IKLIM</b>	
<b>1.1</b>	<b>GEOGRAFI</b>	<b>3</b>
1.1.1	Luas Wilayah Menurut Desa/Kelurahan di Kecamatan Nasal, 2017 .....	7
1.1.2	Tinggi Wilayah di Atas Permukaan Laut (DPL) Menurut Desa/Kelurahan di Kecamatan Nasal (km), 2017 .....	8
1.1.3	Jarak dari Kantor/Balai Desa ke Kantor Camat Kabupaten di Kecamatan Nasal, 2017 .....	9
<b>1.2</b>	<b>IKLIM</b>	
1.2.1	Rata-rata Suhu dan Kelembaban Udara Menurut Bulan di Kabupaten Kaur, 2017 .....	10
1.2.2	Rata-rata Tekanan Udara, Kecepatan Angin dan Penyinaran Matahari Menurut Bulan, 2017 .....	11
1.2.3	Jumlah Curah Hujan dan Hari Hujan Menurut Bulan di Kabupaten Kaur, 2017 .....	12
<b>2</b>	<b>PEMERINTAHAN</b>	
2.1	Desa dan Klasifikasi Desa/Kelurahan di Kecamatan Nasal, 2017 .....	19
2.2	Jumlah Pegawai Kantor Camat dan Desa Menurut Jenis Kelamin di Kecamatan Nasal, 2017 .....	20
2.3	Jumlah Pegawai Kantor Camat dan Desa Menurut Pendidikan Tertinggi yang Ditamatkan di Kecamatan Nasal, 2017 .....	21
<b>3</b>	<b>KEPENDUDUKAN</b>	<b>21</b>
3.1.1	Jumlah Penduduk dan Laju Pertumbuhan Penduduk Menurut Desa/Kelurahan di Kecamatan Nasal 2015, 2016, dan 2017 .....	29
3.1.2	Jumlah Penduduk dan Rasio Jenis Kelamin Menurut Desa/Kelurahan di Kecamatan Nasal, 2017 .....	30
<b>4</b>	<b>SOSIAL</b>	<b>31</b>
<b>4.1</b>	<b>PENDIDIKAN</b>	<b>37</b>

4.1.1	Angka Partisipasi Murni (APM) dan Angka Partisipasi Kasar (APK) Menurut Jenjang Pendidikan di Kabupaten Kaur, 2017 .....	37
4.1.2	Jumlah Sekolah, Murid, Guru, dan Rasio Murid-Guru Sekolah Dasar (SD) Menurut Desa/Kelurahan di Kecamatan Nasal, 2017 .....	38
<b>4.2</b>	<b>KESEHATAN</b>	<b>39</b>
4.2.1	Jumlah Fasilitas Kesehatan Menurut Desa/Kelurahan di Kecamatan Nasal, 2017 .....	39
4.2.2	Jumlah Tenaga Kesehatan Menurut Desa/Kelurahan di Kecamatan Nasal, 2017 .....	40
4.2.3	Jumlah Dokter Spesialis, Dokter Umum, dan Dokter Gigi Menurut Sarana Pelayanan Kesehatan di Kecamatan Nasal, 2017 .....	41
4.2.4	Jumlah Kasus 10 Penyakit Terbanyak di Kecamatan Nasal, 2017.....	42
4.2.5	Jumlah Bayi Lahir, Bayi Berat Badan Lahir Rendah (BBLR), BBLR Dirujuk, dan Bergizi Buruk Menurut Desa/Kelurahan di Kecamatan Nasal, 2017 .....	43
4.2.6	Jumlah Ibu Hamil, Melakukan Kunjungan K1, Melakukan Kunjungan K4, Kurang Energi Kronis (KEK), dan Mendapat Tablet Zat Besi (Fe) di Kecamatan Nasal, 2011–2017 .....	44
4.2.7	Jumlah Kasus HIV/AIDS, IMS, DBD, Diare, TB, dan Malaria Menurut Desa/Kelurahan di Kecamatan Nasal, 2017.....	45
4.2.8	Jumlah Pasangan Usia Subur dan Peserta KB Aktif Menurut Desa/Kelurahan di Kecamatan Nasal, 2017.....	46
<b>4.3</b>	<b>AGAMA</b>	<b>48</b>
4.3.1	Jumlah Penduduk Menurut Desa/Kelurahan dan Agama yang Dianut di Kecamatan Nasal, 2017 .....	48
4.3.2	Jumlah Tempat Peribadatan Menurut Desa/Kelurahan di Kecamatan Nasal, 2017 .....	49
<b>5</b>	<b>PERTANIAN</b>	<b>51</b>
<b>5.1</b>	<b>TANAMAN PANGAN</b>	<b>57</b>
5.1.1	Luas Lahan Sawah Menurut Desa/Kelurahan dan Jenis Pengairan di Kecamatan Nasal (hektar), 2017 .....	57

5.1.2	Luas Panen, Produksi dan Produktivitas Padi Sawah dan Padi Ladang Menurut Desa/Kelurahan di Kecamatan Nasal, 2017 .....	58
5.1.3	Luas Panen, Produksi dan Produktivitas Jagung dan Kedelai Menurut Desa/Kelurahan di Kecamatan Nasal, 2017 .....	59
5.1.3	Luas Panen Tanaman Palawija di Kecamatan Nasal (Hektar), 2017....	60
<b>5.2</b>	<b>HORTIKULTURA</b>	<b>61</b>
5.2.1	Luas Panen Tanaman Sayuran Menurut Desa/Kelurahan dan Jenis Sayuran di Kecamatan Nasal, 2017 .....	61
<b>5.3</b>	<b>PERKEBUNAN</b>	<b>62</b>
5.3.1	Luas Tanaman Perkebunan Menurut Desa/Kelurahan dan Jenis Tanaman di Kecamatan Nasal(hektar), 2017 .....	62
<b>5.4</b>	<b>PETERNAKAN</b>	<b>63</b>
5.4.1	Populasi Ternak Menurut Desa/Kelurahan dan Jenis Ternak di Kecamatan Nasal, 2017 .....	63
5.4.2	Populasi Unggas Menurut Desa/Kelurahan dan Jenis Unggas di Kecamatan Nasal, 2017 .....	64
<b>5.5</b>	<b>PERIKANAN</b>	<b>65</b>
5.5.1	Jumlah Rumah Tangga Perikanan Tangkap Menurut Desa/ Kelurahan dan Subsektor di Kecamatan Nasal, 2016 dan 2017 .....	65
5.5.2	Jumlah Perahu/Kapal Menurut Desa/Kelurahan dan Jenis Kapal di Kecamatan Nasal, 2017 .....	66
<b>6</b>	<b>ENERGI</b>	<b>67</b>
6.1	Jumlah Pelanggan Listrik Menurut Desa/Kelurahan di Kecamatan Nasal, 2011–2017 .....	69
<b>7</b>	<b>PERDAGANGAN</b>	<b>71</b>
7.1	Jumlah Pasar Menurut Desa/Kelurahan di Kecamatan Nasal, 2017 ..	74
<b>8</b>	<b>HOTEL DAN PARIWISATA</b>	<b>75</b>
8.1	Jumlah Rumah Makan/Restoran Menurut Desa/Kelurahan di Kecamatan Nasal, 2015,2016 dan 2017 .....	81

## DAFTAR GAMBAR

halaman

1	Luas Wilayah Menurut Kecamatan Di Kabupaten Kaur (Km <sup>2</sup> ), 2017 .....	5
2	Jumlah PNS per Jenis Kelamin di Kacamatan Nasal, 2017 .....	17
3	Perkembangan Jumlah Penduduk di Kecamatan Nasal, 2010-2017.....	27
4	Jumlah Sekolah Menurut Jenjang Pendidikan di Kecamatan Nasal, 2017.	35
5	Jumlah Kasus 10 Penyakit Terbanyak di Kecamatan Nasal, 2017.....	35
6	Luas Padi Ladang dan Padi Sawah di Kecamatan Nasal, 2017 .....	55
7	Populasi Ternak di Kecamatan Nasal (ekor), 2011-2017.....	55
8	Jumlah Restoran/Rumah Makan menurut Desa/Kelurahan di Kecamatan Nasal, 2017 .....	79

<https://kaurkab.bps.go.id>



## PENJELASAN UMUM

Tanda-tanda, satuan-satuan, dan lain-lainnya yang digunakan dalam publikasi ini adalah sebagai berikut:

### 1. TANDA-TANDA

Data tidak tersedia	:	...
Tidak ada atau nol	:	—
Data dapat diabaikan	:	0
Tanda decimal	:	,
Data tidak dapat ditampilkan	:	NA
Angka perkiraan	:	e
Angka sementara	:	x
Angka sangat sementara	:	xx
Angka diperbaiki	:	r

### 2. SATUAN

hektar (ha)	:	10 000 m <sup>2</sup>
kilometer (km)	:	1 000 meter
knot	:	1,8523 km/jam
kuintal	:	100 kg
ton	:	1 000 kg

Satuan lain: persen (%), ekor.

Perbedaan angka di belakang koma disebabkan oleh pembulatan angka.

# 1

## GEOGRAFI DAN IKLIM

<https://kaurkab.bps.go.id>



## 1. GEOGRAFI DAN IKLIM

### 1. Letak Astronomis

Secara astronomis Kecamatan Nasal terletak pada  $4^{\circ}36' 9,9'' - 4^{\circ} 55' 27,77''$  Lintang Selatan dan  $103^{\circ} 28' 55'' - 103^{\circ} 46' 50,12''$  Bujur Timur. Letak astronomis ini memberikan gambaran bahwa Kecamatan Nasal beriklim tropis. Terdapat dua musim seperti umumnya kecamatan lain di Kabupaten Kaur yaitu musim penghujan dan musim kemarau. Pada tabel dideskripsikan bahwa musim penghujan lebih banyak terjadi pada akhir hingga awal tahun. Sedangkan musim kering atau kemarau lebih banyak terjadi pada pertengahan tahun.

### 2. Letak Geografis

Kecamatan Nasal terletak di sebelah barat Pegunungan Bukit Barisan, berjarak sekitar 41 km dari ibukota Kabupaten Kaur dan sekitar 300 km dari ibukota Provinsi Bengkulu. Luas wilayah daratan mencapai  $519,92\text{km}^2$  dengan kondisi wilayah terbagi atas dataran dan perbukitan. Batas-batas wilayah Kecamatan Nasal adalah :

- ❖ sebelah paling utara berbatasan langsung dengan Provinsi Sumatera Selatan;
- ❖ sebelah paling selatan berbatasan dengan Samudera Indonesia;
- ❖ sebelah paling barat berbatasan dengan Kecamatan Maje; dan
- ❖ sebelah paling timur berbatasan dengan Provinsi Lampung.

Sebagian wilayah Kecamatan Nasal yaitu Desa Suku Tiga, Tanjung Betuah, Gedung Menung, Merpas, Pasar Baru, dan Tebing Rambutan berbatasan langsung dengan Samudera Indonesia dengan garis pantai mencapai 17 km. Di bagian barat dan utara, sebagian wilayah Kecamatan Nasal masuk ke dalam kawasan Taman Hutan Lindung Bukit Barisan

**3. Iklim**

Dalam setahun, suhu udara maksimum tertinggi jatuh di bulan April sebesar 32,1°C dan suhu udara minimum terendah jatuh di bulan Februari sebesar 23,6°C.

<https://kaurkab.bps.go.id>

**Gambar 1 Luas Wilayah Menurut Desa/Kelurahan di Kecamatan Nasal (km<sup>2</sup>), 2017**



Sumber : Badan Pertanahan Nasional Kabupaten Kaur



## 1.1 GEOGRAFI

**Tabel 1.1.1 Luas Wilayah Menurut Desa/Kelurahan di Kecamatan Nasal, 2017**

	<b>Desa/Kelurahan</b>	<b>Luas (km<sup>2</sup>)</b>	<b>Persentase</b>
	(1)	(2)	(3)
1	Tanjung Betuah	1,50	0,29
2	Gedung Menung	1,30	0,24
3	Ulak Pandan	6,00	1,16
4	Merpas	2,80	0,55
5	Air Palawan	23,99	4,61
6	Muara Dua	166,51	32,03
7	Bukit Indah	14,29	2,74
8	Suku Tiga	7,60	1,47
9	Tebing Rambutan	6,00	1,15
10	Batu Lungun	3,20	0,61
11	Sumber Harapan	85,65	16,49
12	Suka Jaya	25,29	4,86
13	Pasar Baru	1,90	0,36
14	Tri Jaya	13,49	2,59
15	Air Batang	12,79	2,46
16	Sinar Banten	19,99	3,85
17	Pasar Jum'at	127,63	24,55
	<b>Nasal</b>	<b>519,92</b>	<b>100,00</b>

Sumber: Badan Pertanahan Nasional Kabupaten Kaur



**Tabel 1.1.2 Tinggi Wilayah di Atas Permukaan Laut (DPL) Menurut Desa/Kelurahan di Kecamatan Nasal, 2017**

	<b>Desa/Kelurahan</b>	<b>Tinggi/Height (meter)</b>
	<b>(1)</b>	<b>(2)</b>
1	Tanjung Betuah	47,67
2	Gedung Menung	80,55
3	Ulak Pandan	18,67
4	Merpas	54,00
5	Air Palawan	301,21
6	Muara Dua	398,31
7	Bukit Indah	274,21
8	Suku Tiga	146,66
9	Tebing Rambutan	128,11
10	Batu Lungun	79,54
11	Sumber Harapan	692,54
12	Suka Jaya	439,99
13	Pasar Baru	50,99
14	Tri Jaya	258,55
15	Air Batang	58,67
16	Sinar Banten	192,88
17	Pasar Jum'at	729,54

Sumber: Statistik Potensi Desa, Badan Pusat Statistik Kabupaten Kaur

**Tabel 1.1.3 Jarak dari Kantor/Balai Desa ke Kantor Camat di Kecamatan Nasal (km), 2017**

	Desa/Kelurahan	Keberadaan Kantor/Balai Desa (ada/tidak)	Jarak ke Kantor Camat
	(1)	(2)	(3)
1	Tanjung Betuah	Tidak	1,00
2	Gedung Menung	Tidak	1,50
3	Ulak Pandan	Ada	0,20
4	Merpas	Tidak	5,00
5	Air Palawan	Tidak	12,00
6	Muara Dua	Tidak	17,00
7	Bukit Indah	Tidak	12,00
8	Suku Tiga	Tidak	3,00
9	Tebing Rambutan	Tidak	9,00
10	Batu Lungun	Tidak	5,50
11	Sumber Harapan	Tidak	18,00
12	Suka Jaya	Tidak	15,00
13	Pasar Baru	Tidak	3,00
14	Tri Jaya	Tidak	15,00
15	Air Batang	Ada	10,00
16	Sinar Banten	Tidak	7,00
17	Pasar Jum'at	Tidak	22,00

Sumber: Kantor Camat Nasal

## 1.2 IKLIM

**Tabel 1.2.1 Rata-rata Suhu dan Kelembaban Udara Menurut Bulan, 2017**

Bulan	Suhu Udara(°C)			Kelembaban Udara (%)		
	Maks	Min	Rata-rata	Maks	Min	Rata-rata
(1)	(2)	(3)	(4)	(5)	(6)	(7)
Januari	29,6	23,9	26,1	-	-	85
Februari	30,1	23,6	26,2	-	-	87
Maret	30,9	24,0	27,0	-	-	83
April	32,1	24,9	27,7	-	-	85
Mei	31,6	24,8	27,5	-	-	84
Juni	31,5	24,3	27,1	-	-	82
Juli	31,4	24,0	27,0	-	-	83
Agustus	31,3	23,9	26,8	-	-	83
September	31,2	24,2	26,8	-	-	85
Oktober	30,9	24,1	26,9	-	-	83
November	30,3	24,4	26,8	-	-	84
Desember	29,7	24,0	26,4	-	-	85

Sumber: Badan Meteorologi, Klimatologi dan Geofisika Stasiun Klimatologi Klas I Pulau Baai

**Tabel 1.2.2 Rata-Rata Tekanan Udara, Kecepatan Angin dan Penyinaran Matahari Menurut Bulan, 2017**

Bulan	Tekanan Udara (mb)	Kecepatan Angin (knot)	Penyinaran Matahari (%)
(1)	(2)	(3)	(4)
Januari	1 010	9	42
Februari	1 011	9	54
Maret	1 010	8	67
April	1 010	7	69
Mei	1 010	8	73
Juni	1 010	7	68
Juli	1 011	8	73
Agustus	1 010	9	68
September	1 011	9	72
Oktober	1 011	8	69
November	1 009	16	54
Desember	1 010	15	57

Sumber: Badan Meteorologi, Klimatologi dan Geofisika Stasiun Klimatologi Klas I Pulau Baai

**Tabel 1.2.3 Jumlah Curah Hujan dan Hari Hujan Menurut Bulan di Kabupaten Kaur, 2017**

Bulan	Diperta Kaur		Linau	
	Curah Hujan (mm <sup>3</sup> )	Hari Hujan	Curah Hujan (mm <sup>3</sup> )	Hari Hujan
(1)	(2)	(3)	(4)	(5)
Januari	376	-	-	-
Februari	477	-	-	-
Maret	322	-	-	-
April	330	-	-	-
Mei	238	-	-	-
Juni	211	-	-	-
Juli	98	-	-	-
Agustus	317	-	-	-
September	480	-	-	-
Oktober	343	-	-	-
November	324	-	-	-
Desember	402	-	-	-

Sumber: Badan Meteorologi, Klimatologi dan Geofisika Stasiun Klimatologi Klas I Pulau Baai

# 2 PEMERINTAHAN

<https://kaurkab.bps.go.id>



## 2. PEMERINTAHAN

Kecamatan Nasal merupakan kecamatan pemekaran dari Kecamatan Kaur Selatan, yang dibentuk berdasarkan Undang-Undang Nomor 3 Tahun 2003 bersamaan dengan di bentuknya Kabupaten Kaur. Ibukota Kecamatan Nasal terletak di Desa Merpas, sedangkan kantor kecamatan terletak di Desa Ulak Pandan.

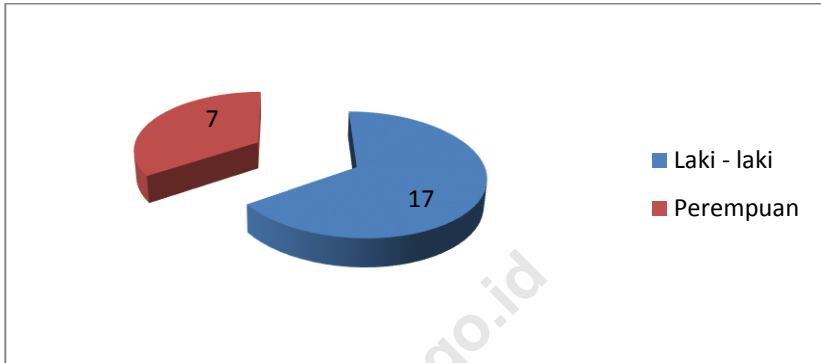
Wilayah administrasi pemerintahan di Kecamatan Nasal terdiri dari 17 desa yang berstatus desa definitif. Setiap desa dipimpin oleh kepala desa yang proses penunjukannya dipilih secara langsung oleh masyarakat desa. Perangkat desa terdiri dari kepala desa (kades), sekretaris desa (sekdes), kepala urusan (kaur), Badan Perwakilan Desa (BPD).

Sebagian besar desa di Kecamatan Nasal memiliki Satuan Lingkungan Setempat (SLS) terkecil berupa Rukun Tetangga (RT) dan dusun yang masing-masing diketuai oleh Ketua RT dan Kepala Dusun. Secara administrasi SLS tersebut belum disahkan oleh pemerintah Kabupten Kaur. Dengan adanya perangkat atau aparatur desa ini menunjukkan bahwa kelengkapan organisasi pemerintah di Kecamatan Nasal sudah tertata dengan baik.





**Gambar 2** Jumlah PNS per Jenis Kelamindi Kantor Kecamatan Nasal, 2017



Sumber : Kantor Camat Kecamatan Nasional



**Tabel 2.1 Desa dan Klasifikasi Desa/Kelurahan diKecamatan Nasal, 2017**

	Kecamatan	Swasembada	Swakarsa	Swadaya
	(1)	(2)	(3)	
1	Tanjung Betuah	V	-	-
2	Gedung Menung	V	-	-
3	Ulak Pandan	V	-	-
4	Merpas	V	-	-
5	Air Palawan	V	-	-
6	Muara Dua	V	-	-
7	Bukit Indah	V	-	-
8	Suku Tiga	V	-	-
9	Tebing Rambutan	V	-	-
10	Batu Lungun	V	-	-
11	Sumber Harapan	V	-	-
12	Suka Jaya	V	-	-
13	Pasar Baru	V	-	-
14	Tri Jaya	V	-	-
15	Air Batang	V	-	-
16	Sinar Banten	V	-	-
17	Pasar Jum'at	V	-	-
	<b>Nasal</b>	<b>17</b>	<b>0</b>	<b>0</b>

Sumber: Master File Desa, BPS Kabupaten Kaur

**Tabel 2.2 Jumlah Pegawai Kantor Camat dan Desa/Kelurahan Menurut Jenis Kelamin diKecamatan Nasal, 2017**

Kantor Camat/Desa/Kelurahan	Laki-laki	Perempuan	Jumlah
(1)	(2)	(5)	(6)
Kantor Camat Nasal	17	7	24

Sumber: Kantor Camat Nasal

**Tabel 2.3 Jumlah Pegawai Kantor Camat dan Desa/Kelurahan Menurut Pendidikan Tertinggi yang Ditamatkan diKecamatan Nasal, 2017**

Kantor Camat/Desa/Kelurahan	SMP	SMA	Akademi	S1/S2	Jumlah
(1)	(2)	(3)	(4)	(5)	(6)
Kantor Camat	-	10	1	13	24
<b>Nasal</b>	-	<b>10</b>	<b>1</b>	<b>13</b>	<b>24</b>

Sumber: Kantor Camat Nasal



# 3 KEPENDUDUKAN

<https://kaurkab.bps.go.id>





### 3. KEPENDUDUKAN

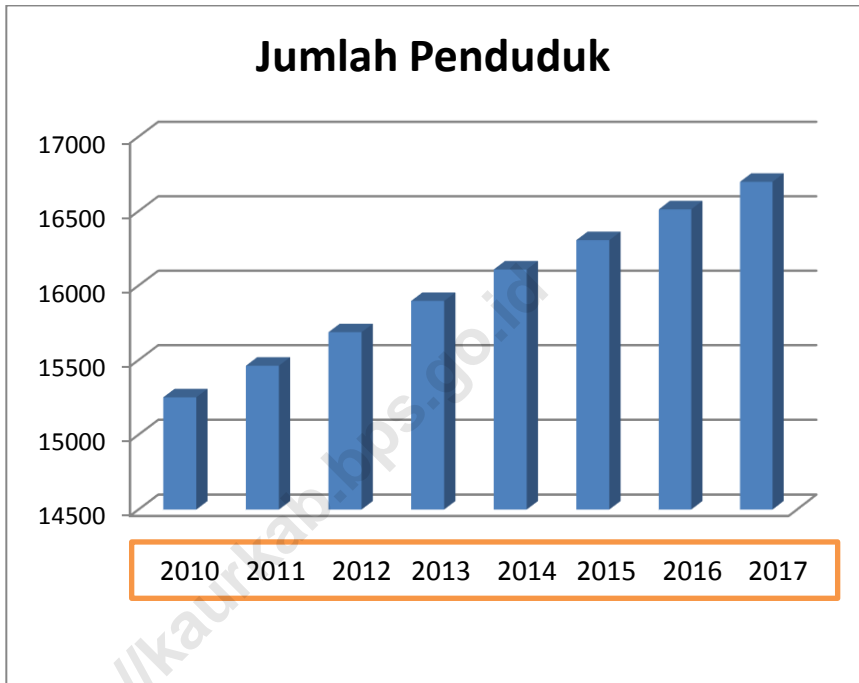
Jumlah penduduk Kecamatan Nasal pada tahun 2017 diperkirakan mencapai 16.697 jiwa. Jumlah penduduk laki-laki mencapai 8.981 jiwa dan perempuan 7.716 jiwa. Rasio jenis kelamin atau *sex ratio* penduduk Kecamatan Nasal pada 2017 sebesar 117. Angka ini menunjukkan bahwa setiap 100 penduduk perempuan di Kecamatan Nasal terdapat 117 penduduk laki-laki.

Kepadatan penduduk tidak mengalami peningkatan selama lima tahun terakhir, yaitu 32 jiwa /km<sup>2</sup>. Artinya, penduduk Kecamatan Nasal dapat dinyatakan belum terlalu padat.

Jumlah penduduk Kecamatan Nasal Memiliki rasio Pertumbuhan Penduduk yang setiap tahun selalu meningkat tercatat dari tahun 2011 sampai dengan 2017 rasio Kecamatan Nasal Selalu mengalami kenaikan Pada tahun 2016 mengalami pertumbuhan 1,27 % dan pada tahun 2017 mengalami pertumbuhan 0,98%.



**Gambar 3** Perkembangan Jumlah Penduduk diKecamatan Nasal, 2010-2017



Sumber : Proyeksi BPS Kabupaten Kaur



### 3.1 KEPENDUDUKAN

**Tabel 3.1.1 Jumlah Penduduk, Rasio Jenis Kelamin dan Laju Pertumbuhan Penduduk di Kecamatan Nasal 2010 -2017**

Tahun	Jenis Kelamin			Rasio Jenis Kelamin	Laju Pertumbuhan(%)
	Laki-Laki	Perempuan	Jumlah		
(1)	(2)	(3)	(4)	(5)	
2010	8.222	7028	15.250	117	-
2011	8.337	7125	15.462	117	1,5
2012	8.453	7.234	15.687	117	2,5
2013	8.572	7.325	15.897	116	2,3
2014	8.675	7.433	16.108	116	1,9
2015	8.775	7.530	16.305	116	1,8
2016	8.897	7615	16.512	117	1,27
2017	8.981	7.716	16.697	116	0.98

Sumber: Proyeksi Penduduk Indonesia 2010–2035

## KEPENDUDUKAN

**Tabel 3.1.2 Kepadatan Penduduk Menurut Desa/Kelurahan di Kecamatan Nasal, 2017**

Tahun	Luas Wilayah (km <sup>2</sup> )	Jumlah Penduduk	Kepadatan
(1)	(2)	(3)	(4)
2010	519,92	15.250	29
2011	519,92	15.462	30
2012	519,92	15.687	30
2013	519,92	15.897	31
2014	519,92	16.108	32
2015	519,92	16.305	32
2016	519,92	16.512	32
2017	519,92	16.697	32

Sumber: Proyeksi Penduduk Indonesia 2010–2035

# 4 SOSIAL

<https://kaurkab.bps.go.id>





#### 4. SOSIAL

##### 1. Pendidikan

Bidang pendidikan meliputi jumlah fasilitas, jumlah tenaga pengajar dan jumlah murid. Pada tahun 2017 di Kecamatan Nasal terdapat 18 PAUD, 18 Sekolah Dasar (SD/MI), 8 Sekolah Lanjutan Tingkat Pertama (SMP/MTs), dan 3 Sekolah Lanjutan Tingkat Atas (SMA/MA/SMK).

Pada tahun yang sama jumlah murid SD, SLTP, dan SLTA/MA/SMK masing-masing. 1.878 murid, 612 murid, dan 223 murid. Untuk jumlah tenaga pengajar (guru) SD, SLTP, dan SLTA/MA/SMK masing-masing adalah 138 guru, 67 guru, dan 32 guru.

##### 2. Kesehatan

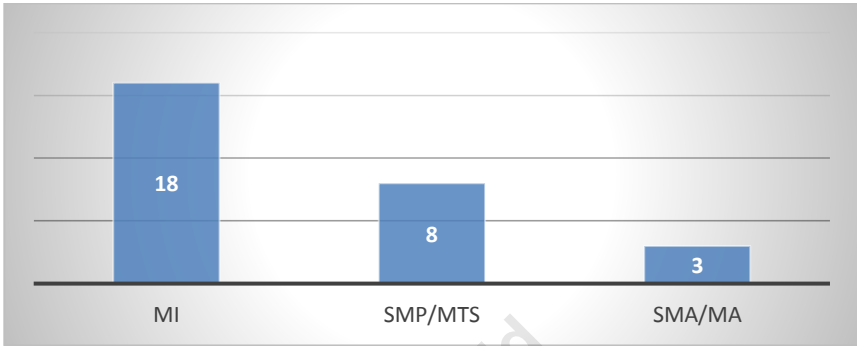
Fasilitas kesehatan yang terdapat di Kecamatan Nasal pada tahun 2017 adalah 1 puskesmas, 1 puskesmas keliling, 23 posyandu, 1 Klinik/Balai Kesehatan, dan 2 polindes. Untuk tenaga medis di kecamatan ini terdapat 2 dokter umum, 23 bidan, Tenaga Medis 4 orang, tenaga Keperawatan 8 orang dan tenaga kesehatan lainnya 1 orang. Setiap dokter rata-rata harus melayani 1.949 penduduk. Jumlah akseptor aktif Keluarga Berencana (KB) tercatat 3.026.

##### 3. Agama

Keagamaan meliputi banyaknya penduduk pemeluk agama tertentu dan jumlah sarana ibadah. Hingga tahun 2017 di Kecamatan Nasal sebagian besar penduduknya memeluk agama Islam dengan kisaran persentase mencapai 99,92 persen. Untuk jumlah sarana ibadah di kecamatan ini tercatat memiliki 35 masjid dan 14 mushola yang tercatat pada kantor KUA Kecamatan Nasal.

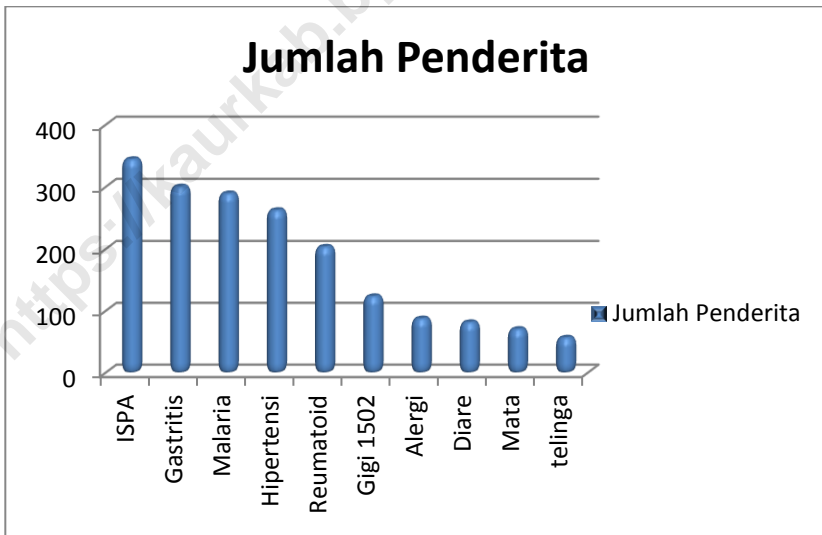


**Gambar 4** Jumlah Sekolah Menurut Jenjang Pendidikan di Kecamatan Nasal, 2017



Sumber : Dinas Pendidikan Kabupaten Kaur

**Gambar 5** Jumlah Kasus 10 Penyakit Terbanyak di Kecamatan Nasal, 2017



Sumber : Puskesmas Kecamatan Nasal



#### 4.1 PENDIDIKAN

**Tabel 4.1.1 Angka Partisipasi Murni (APM) dan Angka Partisipasi Kasar (APK) Menurut Jenjang Pendidikan di Kabupaten Kaur, 2017**

Jenjang Pendidikan <i>Educational Level</i>	APM <i>Net Enrollment Rate</i>	APK <i>Gross Enrollment Rate</i>
(1)	(2)	(3)
SD/MI	99,99	119,51
SMP/MTs	71,19	77,12
SMA/SMK/MA	69,71	91,66

Sumber: Survei Sosial Ekonomi Nasional Kor, Maret 2017

**Tabel 4.1.2 Jumlah Sekolah, Murid, Guru, dan Rasio Murid-Guru Sekolah Dasar (SD) Menurut Jenjang Pendidikan di Kecamatan Nasal, 2017**

Jenjang Pendidikan		Sekolah	Murid	Guru	Rasio Murid-Guru
(1)		(2)	(3)	(4)	(5)
1	SD	15	1,727	111	16
2	MI	3	151	27	6
3	SMP	7	469	50	9
4	MTs	1	143	17	8
5	SMA	2	182	20	9
6	MA	1	41	12	3
<b>Nasal</b>		<b>29</b>	<b>2.686</b>	<b>284</b>	<b>44</b>

Sumber: Dinas Pendidikan dan Kebudayaan Kabupaten Kaur  
Kementerian Agama Kabupaten Kaur

## 4.2 KESEHATAN

**Tabel 4.2.1 Jumlah Fasilitas Kesehatan Menurut Desa/Kelurahan di Kecamatan Nasal, 2017**

	Desa/Kelurahan	Rumah Sakit	Rumah Bersalin	Puskesmas	Posyandu	Klinik/Balai Kesehatan	Polindes
	(1)	(2)	(3)	(4)	(5)	(6)	(7)
1	Tanjung Betuah	-	-	1	1	-	-
2	Gedung Menung	-	-	-	1	-	-
3	Ulak Pandan	-	-	-	2	-	-
4	Merpas	-	-	-	2	1	1
5	Air Palawan	-	-	-	2	-	-
6	Muara Dua	-	-	-	2	-	1
7	Bukit Indah	-	-	-	1	-	-
8	Suku Tiga	-	-	-	1	-	-
9	Tebing Rambutan	-	-	-	1	-	-
10	Batu Lungun	-	-	-	1	-	-
11	Sumber Harapan	-	-	-	2	-	-
12	Suka Jaya	-	-	-	1	-	-
13	Pasar Baru	-	-	-	1	-	-
14	Tri Jaya	-	-	-	1	-	-
15	Air Batang	-	-	-	2	-	-
16	Sinar Banten	-	-	-	1	-	-
17	Pasar Jum'at	-	-	-	1	-	-
	<b>Nasal</b>	-	-	<b>1</b>	<b>23</b>	<b>1</b>	<b>2</b>

Sumber: Puskesmas Kecamatan Nasal



**Tabel 4.2.2 Jumlah Tenaga Kesehatan Menurut Desa/Kelurahan di Kecamatan Nasal, 2017**

Desa/Kelurahan		Tenaga Kesehatan/ <i>Health Personnel</i>				
		Tenaga Medis	Tenaga Keperawatan	Tenaga Kebidanan	Tenaga Kefarmasian	Tenaga Kesehatan Lainnya
	(1)	(2)	(3)	(4)	(5)	(6)
1	Tanjung Betuah	1	3	1	-	-
2	Gedung Menung	-	-	-	-	-
3	Ulak Pandan	-	1	3	-	1
4	Merpas	3	2	2	-	-
5	Air Palawan	-	-	2	-	-
6	Muara Dua	-	-	1	-	-
7	Bukit Indah	-	-	2	-	-
8	Suku Tiga	-	-	1	-	-
9	Tebing Rambutan	-	-	1	-	-
10	Batu Lungun	-	-	3	-	-
11	Sumber Harapan	-	1	1	-	-
12	Suka Jaya	-	-	1	-	-
13	Pasar Baru	1	-	3	-	-
14	Tri Jaya	-	1	-	-	-
15	Air Batang	-	-	1	-	-
16	Sinar Banten	-	1	1	-	-
17	Pasar Jum'at	-	-	-	-	-
<b>Nasal</b>		<b>5</b>	<b>9</b>	<b>23</b>	<b>0</b>	<b>1</b>

Sumber: Puskesmas Kecamatan Nasal

**Tabel 4.2.3 Jumlah Dokter Spesialis, Dokter Umum, dan Dokter Gigi Menurut Sarana Pelayanan Kesehatan di Kecamatan Nasal, 2017**

Unit Kerja	Dokter Spesialis	Dokter Umum	Dokter Gigi
(1)	(2)	(3)	(4)
Puskesmas	-	2	-
Rumah Sakit	-	-	-
<b>Jumlah</b>	<b>0</b>	<b>2</b>	<b>0</b>

Sumber: Puskesmas Kecamatan Nasal

**Tabel 4.2.4 Jumlah Kasus 10 Penyakit Terbanyak di Kecamatan Nasal, 2017**

Jenis Penyakit		Jumlah Kasus
(1)		(2)
1.	ISPA	345
2.	Gastritis	301
3.	Malaria	290
4.	Hipertensi	263
5.	Reumatoid	204
6.	Gigi 1502	124
7.	Alergi	88
8.	Diare	82
9.	Mata	71
10.	telinga	57
<b>Nasal</b>		<b>1 825</b>

Sumber: Puskesmas Kecamatan Nasal

**Tabel 4.2.5 Jumlah Bayi Lahir, Bayi Berat Badan Lahir Rendah (BBLR), BBLR Dirujuk, dan Bergizi Buruk Menurut Desa/Kelurahan di Kecamatan Nasal, 2017**

Desa/Kelurahan	Bayi Lahir <i>Births</i>	BBLR/LBW		Gizi Buruk <i>Malnutrition</i>
		Jumlah <i>Total</i>	Dirujuk <i>Treated</i>	
(1)	(2)	(3)	(4)	(5)
2011	-	1	-	-
2012	-	-	-	-
2013	-	-	-	-
2014	-	3	-	-
2015	-	-	-	-
2016	-	-	-	-
2017	-	-	-	-

Sumber: Puskesmas Kecamatan Nasal

**Tabel 4.2.6 Jumlah Ibu Hamil, Melakukan Kunjungan K1, Melakukan Kunjungan K4, Kurang Energi Kronis (KEK), dan Mendapat Tablet Zat Besi (Fe) di Kecamatan Nasal, 2011–2017**

Tahun	Jumlah Ibu Hamil	Melakukan Kunjungan	Kurang Energi Kronis (KEK)	Mendapat Zat Besi (Fe)
(1)	(2)	(3)	(5)	(6)
2011	-	-	-	-
2012	-	-	-	-
2013	-	-	-	-
2014	-	-	-	-
2015	-	-	-	-
2016	380	380	-	-
2017	374	374	-	-

Sumber: Puskesmas Kecamatan Nasal

**Tabel 4.2.7 Jumlah Kasus HIV/AIDS, IMS, DBD, Diare, TB, dan Malaria Menurut Kecamatan di Kabupaten Kaur, 2017**

	<b>Desa/Kelurahan</b>	<b>HIV/AIDS</b>	<b>IMS</b>	<b>DBD</b>	<b>Diare</b>	<b>TB</b>	<b>Malaria</b>
	(1)	(2)	(3)	(4)	(5)	(6)	(7)
1	Tanjung Betuah	-	-	-	-	-	-
2	Gedung Menung	-	-	-	-	1	-
3	Ulak Pandan	-	-	-	-	-	-
4	Merpas	-	-	-	-	2	-
5	Air Palawan	-	-	-	-	1	-
6	Muara Dua	-	-	-	-	3	-
7	Bukit Indah	-	-	-	-	-	-
8	Suku Tiga	-	-	-	-	-	-
9	Tebing Rambutan	-	-	-	-	1	-
10	Batu Lungun	-	-	-	-	-	-
11	Sumber Harapan	-	-	-	-	4	-
12	Suka Jaya	-	-	-	-	2	-
13	Pasar Baru	-	-	-	-	1	-
14	Tri Jaya	-	-	-	-	2	-
15	Air Batang	-	-	-	-	-	-
16	Sinar Banten	-	-	-	-	-	-
19	Pasar Jum'at	-	-	-	-	-	-
	<b>Nasal</b>	<b>0</b>	<b>0</b>	<b>0</b>	<b>0</b>	<b>17</b>	<b>0</b>

Sumber: Puskesmas Kecamatan Nasal

**Tabel 4.2.8 Jumlah Pasangan Usia Subur dan Peserta KB Aktif Menurut Desa/Kelurahan di Kecamatan Nasal, 2017**

	Desa/Kelurahan	Jumlah PUS	Peserta KB Aktif			
			IUD	MOW	MOP	Kondom
	(1)	(2)	(3)	(4)	(5)	(6)
1	Tanjung Betuah	116	5	6	-	6
2	Gedung Menung	62	5	8	-	6
3	Ulak Pandan	249	6	3	-	20
4	Merpas	416	21	4	-	21
5	Air Palawan	203	9	5	-	7
6	Muara Dua	205	1	3	-	5
7	Bukit Indah	151	9	7	-	7
8	Suku Tiga	118	8	3	-	11
9	Tebing Rambutan	275	5	5	-	14
10	Batu Lungun	232	4	4	-	16
11	Sumber Harapan	180	13	3	-	11
12	Suka Jaya	80	3	4	-	15
13	Pasar Baru	120	5	11	-	14
14	Tri Jaya	120	4	2	-	13
15	Air Batang	202	6	3	-	5
16	Sinar Banten	67	5	2	-	3
19	Pasar Jum'at	97	3	3	-	9
	<b>Nasal</b>	<b>2.893</b>	<b>110</b>	<b>76</b>	<b>0</b>	<b>183</b>

Lanjutan Tabel 4.2.8

Desa/Kelurahan	Peserta KB Aktif			
	Implan	Suntikan	Pil	Jumlah
(1)	(7)	(8)	(9)	(10)
1 Tanjung Betuah	17	28	20	65
2 Gedung Menung	8	21	15	44
3 Ulak Pandan	21	38	18	77
4 Merpas	49	141	77	267
5 Air Palawan	40	61	35	136
6 Muara Dua	20	56	23	99
7 Bukit Indah	11	23	11	45
8 Suku Tiga	23	29	18	70
9 Tebing Rambutan	23	91	11	125
10 Batu Lungun	23	49	21	93
11 Sumber Harapan	27	56	23	106
12 Suka Jaya	17	41	31	89
13 Pasar Baru	21	63	15	99
14 Tri Jaya	5	57	10	72
15 Air Batang	13	10	30	53
16 Sinar Banten	17	23	23	63
17 Pasar Jum'at	14	30	17	61
<b>Nasal</b>				

Sumber: Puskesmas Kecamatan Nasal



### 4.3 AGAMA

**Tabel 4.3.1 Jumlah Penduduk Menurut Desa/Kelurahan dan Agama yang Dianut di Kecamatan Nasal, 2017**

	Desa/Kelurahan	Islam	Protestan	Katolik	Hindu	Budha	Lain nya
	(1)	(2)	(3)	(4)	(5)	(6)	(7)
1	Tanjung Betuah	301	-	-	-	-	-
2	Gedung Menung	333	-	-	-	-	-
3	Ulak Pandan	2.111	-	-	-	-	-
4	Merpas	1.649	-	-	-	-	-
5	Air Palawan	1.325	-	-	-	-	-
6	Muara Dua	1.011	-	-	-	-	-
7	Bukit Indah	795	8	-	5	-	-
8	Suku Tiga	627	-	-	-	-	-
9	Tebing Rambutan	1.532	-	-	-	-	-
10	Batu Lungun	1.724	-	-	-	-	-
11	Sumber Harapan	1.691	-	-	-	-	-
12	Suka Jaya	1.190	-	-	-	-	-
13	Pasar Baru	1006	-	-	-	-	-
14	Tri Jaya	626	-	-	-	-	-
15	Air Batang	1.485	-	-	-	-	-
16	Sinar Banten	303	-	-	-	-	-
17	Pasar Jum'at	214	-	-	-	-	-
	<b>Nasal</b>	<b>17.923</b>	<b>8</b>	<b>0</b>	<b>5</b>	<b>0</b>	<b>0</b>

Sumber: KUA Kecamatan Nasal

**Tabel 4.3.2 Jumlah Tempat Peribadatan Menurut Desa/Kelurahan di Kecamatan Nasal, 2017**

	Desa/Kelurahan	Masjid	Mushola	Gereja Protestan	Gereja Katholik	Pura	Vihara
	(1)	(2)	(3)	(4)	(5)	(6)	(7)
1	Tanjung Betuah	1	-	-	-	-	-
2	Gedung Menung	1	-	-	-	-	-
3	Ulak Pandan	3	3	-	-	-	-
4	Merpas	2	-	-	-	-	-
5	Air Palawan	3	2	-	-	-	-
6	Muara Dua	2	-	-	-	-	-
7	Bukit Indah	2	1	-	-	-	-
8	Suku Tiga	1	1	-	-	-	-
9	Tebing Rambutan	3	1	-	-	-	-
10	Batu Lungun	3	1	-	-	-	-
11	Sumber Harapan	4	3	-	-	-	-
12	Suka Jaya	2	-	-	-	-	-
13	Pasar Baru	2	-	-	-	-	-
14	Tri Jaya	2	-	-	-	-	-
15	Air Batang	3	1	-	-	-	-
16	Sinar Banten	1	1	-	-	-	-
17	Pasar Jum'at	2	-	-	-	-	-
	<b>Nasal</b>	<b>35</b>	<b>14</b>	<b>0</b>	<b>0</b>	<b>0</b>	<b>0</b>

Sumber: KUA Kecamatan Nasal



# 5 PERTANIAN

<https://kaurkab.bps.go.id>



## 5. PERTANIAN

### 1. Tanaman Pangan

Luas lahan sawah menurut jenis pengairan untuk lahan sawah irigasi tahun 2017 di kecamatan nasal seluas 247,90 ha dan non irigasi seluas 541,40 ha. Luas Lahan Tegal/Kebun, Ladang/Huma dan Sementara Tidak Diusahakan di Kecamatan Nasal (hektar), 2017 seluas 15.761 ha yang terdiri dari Tegal/ kebun 810 ha, ladang/huma 350 ha, dan lahan sementara tidak di usahakan seluas 14.000 ha. Luas Panen Padi Sawah dan Padi Ladang di Kecamatan Nasal 2017 seluas 725 ha. Padi sawah 324 ha dan padi ladang 401 ha. Untuk tanaman palawija di Kecamatan Nasal tahun 2017 oleh kedelai 35 ha, jagung 8 ha, ubi kayu 2 ha dan ubi jalar 1 ha.

### 2. Hortikultura

Selain tanaman padi dan palawija Produksi tanaman sayuran selama 2017 di Kecamatan Nasal didominasi oleh Tanaman Terung seluas 5 ha dengan hasil Produksi 1.908 kwintal, Cabai dengan luas 14 ha dengan hasil produksi 1.225 kwintal, kacang panjang dengan luas 7 ha dan hasil produksi 407 kwintal, cabai rawit luas tanam 5 ha dengan hasil produksi 755 kwintal dan tanaman tomat dengan luas panen 6 ha dengan hasil produksi 1.324 kwintal.

### 3. Perkebunan

Luas Panen dan Produksi Tanaman Perkebunan di Kecamatan Nasal 2017. Karet 884 ha produksi 758 ton, kelapa 204 ha produksi 904 ton, kelapa sawit 261 ha dengan produksi 1.760 ton, kopi 2.996 dengan produksi 1.824,38 ton, lada 32 ha dengan produksi 38,25 ton, kakao luas lahan 271 dengan produksi 680 ton, cengkeh 45 ha dengan produksi 12,24 ton, Pinang 17 ha dengan hasil produksi 2,3 ton, aren 3 ha dengan hasil produksi 9 ton sedang untuk kayu manis seluas 1 ha dan saat ini belum menghasilkan

### 4. Peternakan

Hewan ternak dibagi dalam dua kelompok yaitu ternak besar dan ternak kecil serta unggas. Hewan yang masuk kategori ternak besar adalah sapi potong dan kerbau. Sedangkan hewan yang masuk kategori ternak kecil dan unggas adalah kambing, domba, babi, itik, ayam ras, dan ayam kampung. Secara umum, populasi

## PERTANIAN

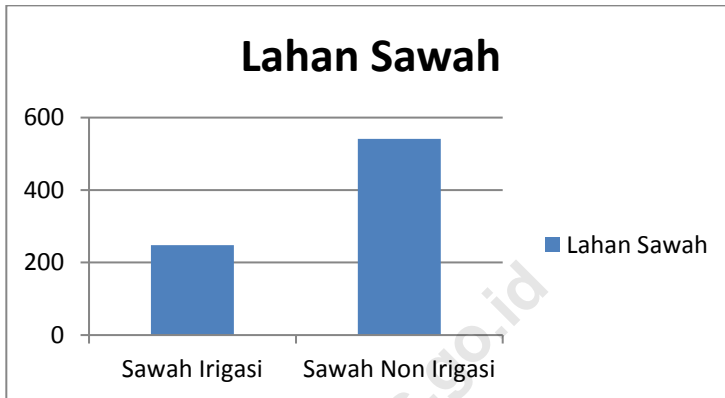
ternak besar mengalami peningkatan dari tahun sebelumnya. Tahun 2017 populasi sapi potong sebanyak 928 ekor dan kerbau 486 ekor. Sedangkan populasi ternak kecil adalah kambing sebanyak 956 ekor dan unggas ayam sebanyak 7.305 ekor, dan itik /itik manila sebanyak 1.392 ekor.

### 5. Perikanan

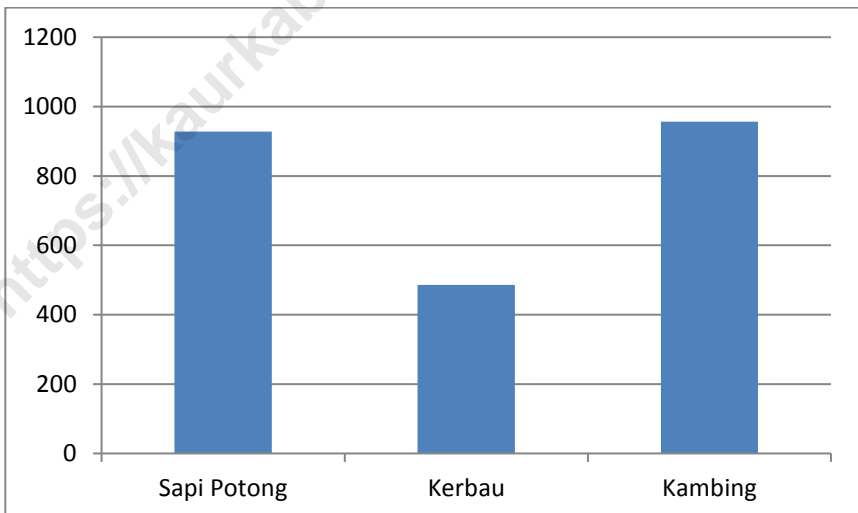
Sektor perikanan memegang peranan tak kalah penting dalam perekonomian masyarakat Kecamatan Nasal . Pada tahun 2017 terdapat 170 rumah tangga bermatapencaharian di perikanan tangkap (laut) dengan hasil produksi pada tahun 2016 sebanyak 837.32 ton

<https://kaurkab.bps.go.id>

**Gambar 6** Luas Lahan Padi Ladang dan Padi Sawah di Kecamatan Nasal, 2017



**Gambar 7** Populasi Ternak di Kecamatan Nasal, 2017





<https://kaurkab.bps.go.id>

**5.1 TANAMAN PANGAN****Tabel 4.3.3 Luas Lahan Sawah Menurut Jenis Pengairan di Kecamatan Nasal (hektar), 2017**

<b>Jenis Lahan Sawah</b>	<b>Luas</b>
(1)	(2)
Sawah Irigasi	247,9
Sawah Non Irigasi	541,4
<b>Nasal</b>	<b>789,3</b>

Sumber: Laporan Statistik Tanaman Pangan, Penggunaan Lahan

## PERTANIAN

**Tabel 4.3.4 Luas Lahan Tegal/Kebun, Ladang/Huma dan Sementara Tidak Diusahakan di Kecamatan Nasal(hektar), 2017**

Jenis Lahan	Luas
(1)	(2)
Tegal/Kebun	810
Ladang/Huma	350
Sementara Tidak Diusahakan	14.000
<b>Nasal</b>	<b>15.160</b>

Sumber: Laporan Statistik Tanaman Pangan, Penggunaan Lahan

**Tabel 4.3.5 Luas Panen Padi Sawah dan Padi Ladang di Kecamatan Nasal, 2017**

Jenis Padi	Luas Panen
(1)	(2)
Padi Sawah	1.175,9
Padi Ladang	350
<b>Nasal</b>	<b>1.525,9</b>

Sumber: Laporan Statistik Tanaman Pangan, Penggunaan Lahan

<https://kaurkab.bps.go.id>

## PERTANIAN

**Tabel 4.3.6 Luas Panen Tanaman Palawija di Kecamatan Nasal (Hektar), 2017**

Jenis Palawija	Luas Panen
(1)	(2)
Jagung	109
Kedelai	40
Kacang Tanah	10
Kacang Hijau	-
Ubi Kayu	12
Ubi Jalar	9
<b>Nasal</b>	<b>180</b>

Sumber: Laporan Statistik Tanaman Pangan, Penggunaan Lahan

#### 4.4 HORTIKULTURA

**Tabel 4.4.1 Luas Panen dan Produksi Tanaman Sayuran Menurut Jenis Sayuran di Kecamatan Nasal, 2017**

Jenis Sayuran	Luas Panen (Hektar)	Produksi (Kuintal)
(1)	(2)	(3)
Terung	8	998
Cabai	33	1.098
Kacang Panjang	14	515
Kubis	-	-
Cabai Rawit	12	758
Tomat	5	532
Ketimun	8	1.,569
<b>Nasal</b>	<b>80</b>	<b>2.804,098</b>

Sumber: Dinas Pertanian melalui Survei Pertanian Hortikultura

## PERTANIAN

### 5.3 PERKEBUNAN

**Tabel 5.3.1 Luas Panen dan Produksi Perkebunan Menurut Jenis Tanaman Perkebunan di Kecamatan Nasal, 2017**

Jenis Tanaman	Luas Panen (Hektar)	Produksi (Ton)
(1)	(2)	(3)
Karet	884	135
Kelapa	204	238
Kelapa Sawit	277	5.320
Kopi	2.996	1.912,5
Lada	32	6.70
Kakao	271	408
Cengkeh	45	21,30
Jarak	-	-
Kemiri	11	-
Kapuk	-	-
Pinang	17	12,68
Kayu Manis	18	
Aren	3	0,21
<b>Nasal</b>	<b>1.764,996</b>	<b>793,02</b>

Sumber: Dinas Pertanian Kabupaten Kaur

## 5.4 PETERNAKAN

**Tabel 5.4.1** Populasi Ternak Menurut Desa/Kelurahan dan Jenis Ternak di Kecamatan Nasal, 2017

Jenis Ternak	Jumlah
(1)	(2)
Sapi Perah	-
Sapi Potong	928
Kerbau	486
Kuda	-
Kambing	956
Domba	-
Babi	-
<b>Nasal</b>	<b>2.370</b>

Sumber: Dinas Pertanian Kabupaten Kaur



PERTANIAN

**Tabel 5.4.2 Populasi Unggas Menurut Desa/Kelurahan dan Jenis Unggas di Kecamatan Nasal, 2017**

Jenis Unggas	Jumlah
(1)	(2)
Ayam Kampung	7.305
Ayam Petelur	-
Ayam Pedaging	-
Itik/Itik Manila	1.392
<b>NASAL</b>	<b>8.697</b>

## 5.5 PERIKANAN

**Tabel 5.5.1 Jumlah Rumah Tangga Perikanan Tangkap Menurut Desa/Kelurahan dan Subsektor di Kecamatan Nasal, 2017**

Jenis	Rumah Tangga	Produksi (Ton)
(1)	(2)	(3)
Perikanan Laut	204	1.003,6
Perikanan Umum	-	-
<b>NASAL</b>	<b>204</b>	<b>1.003,6</b>

Sumber: Dinas Kelautan dan Perikanan Kab. Kaur

## PERTANIAN

**Tabel 5.5.2 Jumlah Perahu/Kapal Menurut Kecamatan di Kecamatan Nasal 2017**

<b>Jenis Perahu/Kapal</b>	<b>Jumlah</b>
(1)	(2)
Perahu Tanpa Motor	67
Perahu Motor Tempel	74
Kapal Motor	-
<b>Nasal</b>	<b>141</b>

Sumber: Dinas Kelautan dan Perikanan Kab. Kaur

# 6 ENERGY

<https://kaurkab.bps.go.id>



## 6. ENERGI

Permintaan listrik di Indonesia sebagai negara berkembang, tumbuh cepat. Pemakaian listrik meningkat per tahun karena cukup besarnya peningkatan pemakaian listrik di sektor rumah tangga. Peningkatan ini diperkirakan akan terus berlanjut di masa depan.

Jumlah pelanggan listrik PLN selama kurun waktu 5 tahun terakhir terus mengalami peningkatan sebesar 111,27 persen tercatat dari PT PLN Bintuhan jumlah pengguna Pelanggan Listrik di Kecamatan Nasal Sebanyak 3.007 Rumah Tangga. Jumlah pengguna terbanyak adalah kecamatan nasal saat ini pelanggan PLN cukup meningkat. Sebelum Listrik PLN masuk Ke Kecamatan Nasal masyarakat banyak menggunakan penerangan dari turbin dari tenaga hidro.

<https://kaurkab.bps.go.id>

ENERGI

**Tabel 6.1 Jumlah Pelanggan Listrik di Kecamatan Nasal, 2011–2017**

<b>Tahun</b>	<b>Jumlah</b>
(1)	(2)
2011	694
2012	906
2013	1.193
2014	2.140
2015	2.625
2016	-
2017	3.007

# 7 PERDAGANGAN

<https://kaurkab.bps.go.id>





## 7. PERDAGANGAN

Sektor perdagangan memegang peranan penting dalam mendukung perekonomian penduduk. Kemajuan pembangunan sektor perdagangan diharapkan dapat memberikan kontribusi yang berarti bagi kemajuan pembangunan pertumbuhan ekonomi.

Pada tahun 2017, di Kecamatan Nasal terdapat 6 pasar Kalangan yang memperdagangkan semua kebutuhan pokok untuk masyarakat kecamatan Nasal. Pasar kalangan tersebut terdapat di 6 desa dan mempunyai 5 hari perdagangan.

<https://kaurkab.bps.go.id>

PERDAGANGAN

**Tabel 7.1 Jumlah Pasar Menurut Desa/Kelurahan di Kecamatan Nasal, 2015-2017**

	<b>Desa/Kelurahan</b>	<b>2015</b>	<b>2016</b>	<b>2017</b>
	(1)	(2)		(3)
1	Tanjung Betuah	-	-	-
2	Gedung Menung	-	-	-
3	Ulak Pandan	-	-	-
4	Merpas	-	-	-
5	Air Palawan	1	1	1
6	Muara Dua	-	-	-
7	Bukit Indah	1	1	1
8	Suku Tiga	-	-	-
9	Tebing Rambutan	-	-	-
10	Batu Lungun	-	-	-
11	Sumber Harapan	1	1	1
12	Suka Jaya	1	1	1
13	Pasar Baru	1	1	1
14	Tri Jaya	-	-	-
15	Air Batang	-	-	-
16	Sinar Banten	-	-	-
17	Pasar Jum"at	1	1	1
	<b>Nasal</b>	<b>6</b>	<b>6</b>	<b>6</b>

Sumber: Kantor Camat Nasal

# 8

## HOTEL DAN PARIWISATA

<https://kaurkab.bps.go.id>



## 8. HOTEL DAN PARIWISATA

Di kecamatan Nasal memiliki wisata yang paling indah di Kabupaten Kaur dan sangat terkenal untuk di Propinsi Bengkulu dan propinsi lain seperti Lampung dan Sumatera selatan dan pada saat ini masih di kelola oleh masyarakat dan pada saat hari-hari libur sangat ramai dikunjungi terutama pada saat lebaran, pada tahun 2017 untuk hotel belum tersedia namun untuk rumah makan terdapat sebanyak 17 warung makan.

<https://kaurkab.bps.go.id>



**Gambar 8. Jumlah Restoran/Rumah Makan Menurut Desa/Kelurahan di Kecamatan Nasal, 2017**



Sumber : Kantor Camat Nasal





**Tabel 8.1 Jumlah Restoran/Rumah Makan Menurut Desa/Kelurahan di Kecamatan Nasal, 2017**

	<b>Desa/Kelurahan</b>	<b>2016</b>	<b>2017</b>
	<b>(1)</b>	<b>(2)</b>	<b>(3)</b>
1	Tanjung Betuah	-	-
2	Gedung Menung	-	-
3	Ulak Pandan	4	4
4	Merpas	1	1
5	Air Palawan	-	-
6	Muara Dua	-	-
7	Bukit Indah	-	-
8	Suku Tiga	3	3
9	Tebing Rambutan	5	5
10	Batu Lungun	-	-
11	Sumber Harapan	-	-
12	Suka Jaya	-	-
13	Pasar Baru	4	4
14	Tri Jaya	-	-
15	Air Batang	-	-
16	Sinar Banten	-	-
17	Pasar Jum'at	-	-
	<b>Nasal</b>	<b>17</b>	<b>17</b>

Sumber: Kantor Camat Nasal

# DATA

MENCERDASKAN BANGSA



BADAN PUSAT STATISTIK  
KABUPATEN KAUR

Jl. Peltu M. Ilyas T. Panji Alam Padang Kempas Bintuhan  
Telp. (0739) 6180009-10, Fax. (0736) 6180002  
Homepage: //kaurkab.bps.go.id Email: bps1704@bps.go.id