

Nomor Katalog : 1102001.3501090

# KECAMATAN TEGALOMBO DALAM ANGKA

**2017**



**BADAN PUSAT STATISTIK  
KABUPATEN PACITAN**

---

<http://pacitankab.bps.go.id>

---



**KECAMATAN TEGALOMBO  
DALAM ANGKA**

**2017**

<http://pacitankab.bps.go.id>

---

## **KECAMATAN TEGALOMBO**

### **DALAM ANGKA 2017**

**Katalog BPS :** 1102001.3501090

**No. Publikasi :** 35010.1612

**Ukuran Buku :** 21 cm x 15 cm

**Jumlah Halaman :** xiv + 136 Halaman

**Naskah :** Koordinator Statistik Kecamatan Tegalombo

**Gambar Kulit :** Air terjun Jurug Gringsing

**Desain :** Seksi Integrasi, Pengolahan dan Diseminasi Statistik

**Diterbitkan oleh :**

Badan Pusat Statistik Kabupaten Pacitan

*Boleh dikutip dengan menyebutkan sumbernya*

---

## TIM PENYUSUN

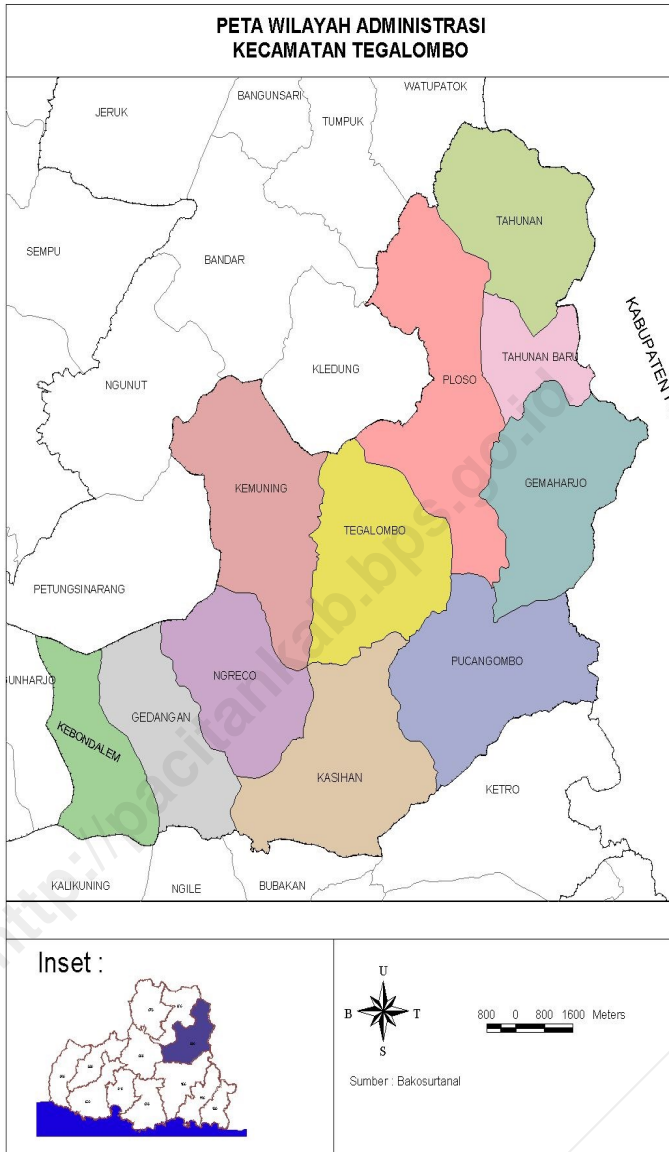
|                              |                                                                                       |
|------------------------------|---------------------------------------------------------------------------------------|
| <b>Penanggung Jawab Umum</b> | : Bagyo Trilaksono, SP., MM                                                           |
| <b>Koordinator Teknis</b>    | : Ahmad Agus Arif Wibowo, S.Si., M.Ec.Dev.                                            |
| <b>Penyusun Naskah</b>       | : Bambang Suhartono<br>Mamat Didi Iswanto<br>Yudha Adi Pratama                        |
| <b>Tata Letak</b>            | : Seksi IPDS                                                                          |
| <b>Pengolah Data</b>         | : Bambang Suhartono<br>Mamat Didi Iswanto<br>Yudha Adi Pratama                        |
| <b>Gambar Kulit</b>          | : Yudha Adi Pratama                                                                   |
| <b>Penyunting</b>            | : Ahmad Agus Arif Wibowo, S.Si., M.Ec.Dev.<br>Mamat Didi Iswanto<br>Yudha Adi Pratama |

---

<http://pacitankab.bps.go.id>

---

## Peta Administratif



---

<http://pacitankab.bps.go.id>

---



**KATA PENGANTAR**


Dengan memanjatkan puji syukur kepada Tuhan Yang Maha Esa, atas berkat karunia-Nya, sehingga buku "Kecamatan Tegalombo Dalam Angka 2017" dapat diterbitkan.

Publikasi tahun 2017 merupakan publikasi lanjutan dari tahun-tahun sebelumnya. Publikasi ini dapat diselesaikan berkat kerjasama dan bantuan dari berbagai pihak, baik dinas/ instansi yang ada di lingkungan Kecamatan Tegalombo maupun swasta.

Dalam kesempatan ini kami sampaikan terima kasih yang sebenarnya kepada semua pihak yang telah membantu tersusunnya buku ini.

Semoga buku ini dapat bermanfaat bagi pihak-pihak yang berkepentingan guna menunjang tugas-tugasnya dalam rangka meningkatkan pembangunan di Kecamatan Tegalombo.

Tegalombo, September 2017  
Kepala BPS  
Kabupaten Pacitan,



**BAGYO TRILAKSONO, SP, MM.**  
NIP. 19690215 199401 1 001

---

<http://pacitankab.bps.go.id>

---

## DAFTAR ISI

|                     |     |
|---------------------|-----|
| Kata Pengantar..... | vii |
| Daftar Isi.....     | ix  |

## DAFTAR TABEL

### BAB I. KONDISI GEOGRAFIS

|       |                                                                                           |    |
|-------|-------------------------------------------------------------------------------------------|----|
| Tabel | 1.1 Status Wilayah dan Letak Geografis.....                                               | 3  |
|       | 1.2 Luas Daerah Menurut Jenis Tanah.....                                                  | 4  |
|       | 1.3 Luas Tanah Sawah Menurut Jenis Pengairan.....                                         | 5  |
|       | 1.4 Luas Tanah Kering Menurut Jenis Penggunaan.....                                       | 7  |
|       | 1.5 Banyaknya Curah Hujan dan Hari Hujan.....                                             | 9  |
|       | 1.6 Ketinggian Desa dari Permukaan Laut dan Jarak<br>Kantor Desa ke Kantor Kecamatan..... | 10 |
|       | 1.7 Jarak Antar Desa .....                                                                | 11 |

### BAB II. PEMERINTAHAN

|       |                                             |    |
|-------|---------------------------------------------|----|
| Tabel | 2.1 Kantor Desa, Balai Desa. RW dan RT..... | 15 |
|       | 2.2 Aparat Pemerintahan Desa.....           | 16 |
|       | 2.3 Desa Menurut Klasifikasi.....           | 17 |
|       | 2.4 Desa Menurut Kategori LKMD.....         | 18 |
|       | 2.5 Target dan Realisasi Pemasukan PBB..... | 19 |
|       | 2.6 Target dan Realisasi ADD.....           | 20 |

### BAB III. PENDUDUK

|       |                                                          |    |
|-------|----------------------------------------------------------|----|
| Tabel | 3.1 Luas Desa, dan Kepadatan Penduduk.....               | 23 |
|       | 3.2 Penduduk Menurut Jenis Kelamin dan Sex Rasio.....    | 24 |
|       | 3.3 Rumah Tangga dan Rata2 Penduduk per Ruma.....        | 25 |
|       | 3.4 Penduduk Menurut Kewarganegaraan.....                | 26 |
|       | 3.5 Penduduk Dewasa dan Anak2 menurut Jenis Kelamin..... | 27 |
|       | 3.6 Kelahiran dan Kematian Menurut Desa.....             | 28 |
|       | 3.7 Perpindahan Penduduk Menurut Jenis Kelamin.....      | 29 |
|       | 3.8 Laju Pertumbuhan Penduduk.....                       | 30 |

**BAB IV. PENDIDIKAN DAN SOSIAL KEMASYARAKATAN**

|             |                                                 |    |
|-------------|-------------------------------------------------|----|
| Tabel 4.1.1 | Sekolah, Kelas, Murid & Guru PAUD.....          | 34 |
| 4.1.2       | Sekolah, Kelas, Murid & Guru RA/BA.....         | 35 |
| 4.1.3       | Sekolah, Kelas, Murid & Guru TK.....            | 36 |
| 4.1.4       | Sekolah, Kelas, Murid & Guru SD.....            | 37 |
| 4.1.5       | Sekolah, Kelas, Murid & Guru MI.....            | 38 |
| 4.1.6       | Peserta Ujian dan Lulusan SDN.....              | 39 |
| 4.1.7       | Peserta Ujian dan Lulusan MI.....               | 40 |
| 4.1.8       | Sekolah, Kelas SMP.....                         | 41 |
| 4.1.9       | Sekolah, Murid & Guru SMK.....                  | 42 |
| 4.1.10      | Sekolah, Guru Kelas & Murid MTs.....            | 44 |
| 4.1.11      | Peserta Ujian dan Lulusan SMP.....              | 45 |
| 4.1.12      | Peserta Ujian dan Lulusan MTs.....              | 46 |
| 4.1.13      | Sekolah, Guru, Kelas & Murid MA.....            | 47 |
| 4.1.14      | Sekolah, Guru, Kelas & Murid SMA & SMK.....     | 48 |
| 4.1.15      | Peserta Ujian dan Lulusan MA.....               | 49 |
| 4.1.16      | Peserta Ujian dan Lulusan SMA.....              | 50 |
| 4.1.17      | Peserta Ujian dan Lulusan SMK.....              | 51 |
| 4.1.18      | Kelompok Belajar Paket B.....                   | 52 |
| 4.2.1       | Fasilitas Kesehatan Menurut Desa.....           | 53 |
| 4.2.2       | Tenaga Kesehatan Menurut Desa.....              | 54 |
| 4.2.3       | PUS & Jumlah Akseptor KB .....                  | 55 |
| 4.2.4       | Keluarga Sejahtera Menurut Tahapan KS.....      | 56 |
| 4.3.1       | Pemeluk Agama Menurut Desa.....                 | 57 |
| 4.3.2       | Tempat Ibadah Menurut Desa.....                 | 58 |
| 4.3.3       | Pemeluk Agama Menurut Sebutannya.....           | 59 |
| 4.3.4       | Rohaniawan Menurut Desa.....                    | 60 |
| 4.3.5       | Nikah, Talak, Cerai dan Rujuk Menurut Desa..... | 61 |
| 4.3.6       | Data Penerima Zakat Fitrah.....                 | 62 |

|       |                                                                     |    |
|-------|---------------------------------------------------------------------|----|
| 4.4.1 | Penyandang Cacat Menurut Desa.....                                  | 63 |
| 4.4.2 | Infrastruktur Kepemimpinan Wanita<br>Menurut Pendidikan.....        | 64 |
| 4.4.3 | Infrastruktur Kepemimpinan Wanita<br>Menurut Pekerjaan Utama.....   | 65 |
| 4.4.4 | Infrastruktur Kepemimpinan Wanita<br>Menurut Jenis Ketrampilan..... | 66 |
| 4.4.5 | Anggota Karang Taruna Menurut Jenis Kelamin.....                    | 67 |
| 4.4.6 | Karang Taruna Menurut Klasifikasi<br>Perkembangan.....              | 68 |

## BAB V. PERTANIAN

|       |        |                                                                                             |    |
|-------|--------|---------------------------------------------------------------------------------------------|----|
| Tabel | 5.1.1  | Luas Tanam, Luas Panen, Rata-rata Produksi<br>dan Produksi Tanaman Padi Sawah.....          | 72 |
|       | 5.1.2  | Luas Tanam, Luas Panen, Rata-rata Produksi<br>dan Produksi Tanaman Padi Ladang.....         | 73 |
|       | 5.1.3  | Luas Tanam, Luas Panen, Rata-rata Produksi<br>dan Produksi Tanaman Padi Sawah & Ladang..... | 74 |
|       | 5.1.4  | Luas Tanam, Luas Panen, Rata-rata Produksi<br>dan Produksi Tanaman Jagung.....              | 75 |
|       | 5.1.5  | Luas Tanam, Luas Panen, Rata-rata Produksi<br>dan Produksi Tanaman Kedelai.....             | 76 |
|       | 5.1.6  | Luas Tanam, Luas Panen, Rata-rata Produksi<br>dan Produksi Tanaman Ubi Kayu.....            | 77 |
|       | 5.1.7  | Luas Tanam, Luas Panen, Rata-rata Produksi<br>dan Produksi Tanaman Kacang Tanah.....        | 78 |
|       | 5.1.8  | Luas Tanam, Luas Panen, Rata-rata Produksi<br>dan Produksi Tanaman Cabe Besar.....          | 79 |
|       | 5.1.9  | Luas Tanam, Luas Panen, Rata-rata Produksi<br>dan Produksi Tanaman Kacang Panjang.....      | 80 |
|       | 5.1.10 | Luas Tanam, Luas Panen, Rata-rata Produksi<br>dan Produksi Tanaman Sawi.....                | 81 |
|       | 5.1.11 | Luas Tanam, Luas Panen, Rata-rata Produksi<br>dan Produksi Tanaman kacang panjang.....      | 82 |
|       | 5.1.12 | Luas Tanam, Luas Panen, Rata-rata Produksi<br>dan Produksi Sayuran Terong .....             | 83 |

|       |                                                                                                  |     |
|-------|--------------------------------------------------------------------------------------------------|-----|
| Tabel | 5.1.13 Jumlah Pohon,Pohon Yang Panen, Rata- Rata produksi, dan Produksi Tanaman Petai.....       | 84  |
|       | 5.1.14 Jumlah Pohon,Pohon Yang Panen, Rata- Rata produksi dan Produksi Tanaman Jeruk Keprok..... | 85  |
|       | 5.1.15 Jumlah Pohon,Pohon Yang Panen, Rata- Rata produksi dan Produksi Tanaman Durian.....       | 86  |
|       | 5.1.16 Jumlah Pohon,Pohon Yang Panen, Rata- Rata produksi dan Produksi Tanaman Jambu Biji.....   | 87  |
|       | 5.1.17 Jumlah Pohon,Pohon Yang Panen, Rata- Rata produksi dan Produksi Tanaman Mangga.....       | 88  |
|       | 5.1.18 Jumlah Pohon,Pohon Yang Panen, Rata- Rata produksi dan Produksi Tanaman Pisang.....       | 89  |
|       | 5.1.19 Jumlah Pohon,Pohon Yang Panen, Rata- Rata produksi dan Produksi Tanaman Rambutan.....     | 90  |
|       | 5.1.20 Jumlah Pohon,Pohon Yang Panen, Rata- Rata produksi dan Produksi Tanaman Nangka.....       | 91  |
|       | 5.1.21 Jumlah Pohon,Pohon Yang Panen, Rata- Rata produksi dan Produksi Tanaman Pepaya.....       | 92  |
|       | 5.1.22 Jumlah Pohon,Pohon Yang Panen, Rata- Rata produksi dan Produksi Tanaman Salak.....        | 93  |
|       | 5.1.23 Jumlah Pohon,Pohon Yang Panen, Rata- Rata produksi dan Produksi Tanaman Sawo.....         | 94  |
|       | 5.1.24 Jumlah Pohon,Pohon Yang Panen, Rata- Rata produksi dan Produksi Tanaman Sirsat .....      | 95  |
|       | 5.1.25 Jumlah Pohon,Pohon Yang Panen, Rata- Rata produksi dan Produksi Tanaman Alpukat.....      | 96  |
|       | 5.1.26 Jumlah Pohon,Pohon Yang Panen, Rata- Rata produksi dan Produksi Tanaman Belimbing .....   | 97  |
|       | 5.1.27 Jumlah Pohon,Pohon Yang Panen, Rata- Rata produksi dan Produksi Tanaman Jambu Air .....   | 98  |
|       | 5.1.28 Luas Tanam, Luas Panen, Rata-rata Produksi dan Produksi Tanaman Jahe .....                | 99  |
|       | 5.1.29 Luas Tanam, Luas Panen, Rata-rata Produksi dan Produksi Tanaman Lengkuas .....            | 100 |
|       | 5.1.30 Luas Tanam, Luas Panen, Rata-rata Produksi dan Produksi Tanaman Kunyit .....              | 101 |
|       | 5.1.31 Luas Tanam, Luas Panen, Rata-rata Produksi dan Produksi Tanaman Kencur.....               | 102 |

|              |                                                                                 |     |
|--------------|---------------------------------------------------------------------------------|-----|
| Tabel 5.1.32 | Luas Tanam, Luas Panen, Rata-rata Produksi dan Produksi Tanaman Temulawak ..... | 103 |
| 5.1.33       | Luas Tanam, Luas Panen, Rata-rata Produksi dan Produksi Tanaman Temu Ireng..... | 104 |
| 5.1.34       | Luas Tanam, Luas Panen, Rata-rata Produksi dan Produksi Tanaman Kunci.....      | 105 |
| 5.1.35       | Luas Tanam, Luas Panen, Rata-rata Produksi dan Produksi Tanaman Mengkudu.....   | 106 |
| 5.2.1        | Luas Areal Dan Produksi Tanaman Kopi Dan Kelapa 2016.....                       | 107 |
| 5.2.2        | Luas Areal Dan Produksi Tanaman Cengkeh 2016.....                               | 108 |
| 5.2.3        | Luas Areal Dan Produksi Tanaman Jambu Mente Dan Kapuk Randu 2016.....           | 109 |
| 5.2.4        | Luas Areal Dan Produksi Tanaman Kakao Dan Panili 2016 .....                     | 110 |
| 5.2.5        | Luas Areal Dan Produksi Tanaman Aren Dan Kapas 2016.....                        | 111 |
| 5.2.6        | Luas Areal Dan Produksi Tanaman Jarak Pagar Dan Tembakau 2016.....              | 112 |
| 5.2.7        | Luas Wilayah Dan Penanganan Lahan Kritis 2016 .....                             | 113 |
| 5.2.8        | Banyaknya Produksi Hasil Hutan Rakyat Kayu Jati 2016.....                       | 114 |
| 5.2.9        | Banyaknya Produksi Hasil Hutan Rakyat Kayu Mahoni 2016.....                     | 115 |
| 5.2.10       | Banyaknya Produksi Hasil Hutan Rakyat Kayu Pinus 2016.....                      | 116 |
| 5.2.11       | Banyaknya Produksi Hasil Hutan Rakyat Kayu Sengon 2016.....                     | 117 |
| 5.2.12       | Banyaknya Produksi Hasil Hutan Rakyat Kayu Sono 2016.....                       | 118 |
| 5.2.13       | Banyaknya Produksi Hasil Hutan Rakyat Kayu Akasia 2016.....                     | 119 |
| 5.2.14       | Banyaknya Produksi Hasil Hutan Rakyat Kayu Bambu 2016.....                      | 120 |
| 5.2.15       | Banyaknya Produksi Hasil Hutan Rakyat Kayu Gmelia 2016.....                     | 121 |

---

|                                      |                                                                                    |     |
|--------------------------------------|------------------------------------------------------------------------------------|-----|
| Tabel                                | 5.2.16 Banyaknya Produksi Hasil Hutan Rakyat<br>Kayu Trembesi 2016.....            | 122 |
|                                      | 5.2.17 Banyaknya Produksi Hasil Hutan Rakyat<br>Kayu Jabon 2016.....               | 123 |
|                                      | 5.2.18 Banyaknya Produksi Hasil Hutan Rakyat<br>Kayu Lain -Lain 2016.....          | 124 |
|                                      | 5.3.1 Ternak Besar Menurut Jenisnya 2016 .....                                     | 125 |
|                                      | 5.3.2 Ternak Kecil Menurut Jenisnya 2016 .....                                     | 126 |
| <br>BAB VI. PERHUBUNGAN & KOMUNIKASI |                                                                                    |     |
| Tabel                                | 6.1 Kendaraan Bermotor Menurut Jenisnya.....                                       | 130 |
|                                      | 6.2 Sarana Pos dan Telekomunikasi Menurut Desa.....                                | 131 |
|                                      | 6.3 Pelanggan PLN, PAM dan Telepon<br>serta Kepemilikan Radio TV Menurut Desa..... | 132 |
| <br>BAB VII PEREKONOMIAN             |                                                                                    |     |
| Tabel                                | 7.1 Pasar Toko dan Warung Makan menurut desa.....                                  | 135 |
|                                      | 7.2 Koperasi Menurut Jenisnya.....                                                 | 135 |



---

***KEADAAN  
GEOGRAFIS***

***1***

<http://pacitankab.bps.go.id>



---

<http://pacitankab.bps.go.id>

---

**Tabel 1.1**  
**Status Wilayah Dan Letak Geografis**  
**2016**

| Desa | Status    |          | Letak  |              |
|------|-----------|----------|--------|--------------|
|      | Perkotaan | Pedesaan | Pantai | Bukan Pantai |
| (1)  | (2)       | (3)      | (4)    | (5)          |

|                  |   |   |   |   |
|------------------|---|---|---|---|
| 01. Kebondalem   | - | 1 | - | 1 |
| 02. Gedangan     | - | 1 | - | 1 |
| 03. Ngreco       | - | 1 | - | 1 |
| 04. Kasihan      | - | 1 | - | 1 |
| 05. Pucangombo   | - | 1 | - | 1 |
| 06. Gemaharjo    | - | 1 | - | 1 |
| 07. Ploso        | - | 1 | - | 1 |
| 08. Tegalombo    | - | 1 | - | 1 |
| 09. Kemuning     | - | 1 | , | 1 |
| 10. Tahunan      | - | 1 | - | 1 |
| 11. Tahunan Baru | - | 1 | - | 1 |

|            |   |    |   |    |
|------------|---|----|---|----|
| Jumlah     | - | 11 | - | 11 |
| Tahun 2015 | - | 11 | - | 11 |
| Tahun 2014 | - | 11 | - | 11 |

Sumber Data : Koordinator Statistik Kecamatan Tegalombo

**Tabel 1.2**  
**Luas Daerah Menurut Jenis Tanah**  
**2016**

| Desa             | Jenis Tanah (Ha) |                  | Jumlah (Ha)      |
|------------------|------------------|------------------|------------------|
|                  | Tanah Sawah      | Tanah Kering     |                  |
| (1)              | (2)              | (3)              | (4)              |
| 01. Kebondalem   | 31.85            | 924.43           | 956.28           |
| 02. Gedangan     | 21.58            | 516.24           | 537.82           |
| 03. Ngreco       | 58.23            | 1,705.52         | 1,763.75         |
| 04. Kasihan      | 121.36           | 1,464.27         | 1,585.63         |
| 05. Pucangombo   | 161.37           | 1,642.07         | 1,803.44         |
| 06. Gemaharjo    | 148.16           | 1,252.78         | 1,400.94         |
| 07. Ploso        | 209.46           | 2,003.04         | 2,212.50         |
| 08. Tegalombo    | 121.27           | 1,269.36         | 1,390.63         |
| 09. Kemuning     | 149.22           | 1,437.97         | 1,587.19         |
| 10. Tahunan      | 124.00           | 882.48           | 1,006.48         |
| 11. Tahunan Baru | 70.24            | 610.79           | 681.03           |
| <b>Jumlah</b>    | <b>1,216.74</b>  | <b>13,708.95</b> | <b>14,925.69</b> |

Sumber Data : Koordinator Statistik Kecamatan Tegalombo

**Tabel 1.3**  
**Luas Tanah Sawah Menurut Jenis Pengairan**  
**2016**

| Desa            | Jenis Irigasi (Ha) |                 |           |
|-----------------|--------------------|-----------------|-----------|
|                 | Teknis             | Setengah Teknis | Sederhana |
| (1)             | (2)                | (3)             | (4)       |
| 01. Kebondalem  | 11.48              | 10.41           | 3.12      |
| 02. Gedangan    | -                  | 9.80            | 5.88      |
| 03. Ngreco      | -                  | -               | 5.20      |
| 04. Kasihan     | 11.06              | 7.85            | 9.23      |
| 05. Pucangombo  | -                  | -               | 3.06      |
| 06. Gemaharjo   | -                  | 44.07           | 5.63      |
| 07. Ploso       | 82.91              | 27.27           | 31.64     |
| 08. Tegalombo   | 25.00              | 6.11            | 32.07     |
| 09. Kemuning    | -                  | 46.72           | 15.43     |
| 10. Tahunan     | 11.28              | 14.52           | 39.70     |
| 11 Tahunan Baru | 3.95               | 5.09            | 29.71     |
| Jumlah          | 145.68             | 171.84          | 180.67    |

Sumber Data : Koordinator Statistik Kecamatan Tegalombo

Lanjutan Tabel 1.3

| Desa            | Jenis Irigasi (Ha) |              | Jumlah<br>(Ha) |
|-----------------|--------------------|--------------|----------------|
|                 | Tadah Hujan        | Pasang Surut |                |
| (1)             | (5)                | (6)          | (7)            |
| 01. Kebondalem  | 6.84               | -            | 31.85          |
| 02. Gedangan    | 5.90               | -            | 21.58          |
| 03. Ngreco      | 53.03              | -            | 58.23          |
| 04. Kasihan     | 93.22              | -            | 121.36         |
| 05. Pucangombo  | 158.31             | -            | 161.37         |
| 06. Gemaharjo   | 98.46              | -            | 148.16         |
| 07. Ploso       | 67.64              | -            | 209.46         |
| 08. Tegalombo   | 58.09              | -            | 121.27         |
| 09. Kemuning    | 87.07              | -            | 149.22         |
| 10. Tahunan     | 58.50              | -            | 124.00         |
| 11 Tahunan Baru | 31.49              | -            | 70.24          |
| Jumlah          | 718.55             | -            | 1,216.74       |

Sumber Data : Koordinator Statistik Kecamatan Tegalombo

**Tabel 1.4**  
**Luas Tanah Kering Menurut Jenis Penggunaan**  
**2016**

| Desa            | Jenis Penggunaan (Ha) |              |                           |
|-----------------|-----------------------|--------------|---------------------------|
|                 | Bangunan              | Tegal / Huma | Hutan Rakyat & Perkebunan |
| (1)             | (2)                   | (3)          | (4)                       |
| 01. Kebondalem  | 14.28                 | 350.16       | 353.37                    |
| 02. Gedangan    | 8.30                  | 109.26       | 324.36                    |
| 03. Ngreco      | 31.80                 | 582.53       | 978.47                    |
| 04. Kasihan     | 32.72                 | 283.08       | 1,060.46                  |
| 05. Pucangombo  | 37.79                 | 454.94       | 1,031.41                  |
| 06. Gemaharjo   | 36.09                 | 381.38       | 688.53                    |
| 07. Ploso       | 36.90                 | 576.20       | 1,215.28                  |
| 08. Tegalombo   | 25.70                 | 414.34       | 689.66                    |
| 09. Kemuning    | 36.68                 | 568.13       | 649.42                    |
| 10. Tahunan     | 16.33                 | 292.93       | 522.33                    |
| 11 Tahunan Baru | 17.75                 | 230.02       | 331.21                    |
| Jumlah          | 294.34                | 4,242.97     | 7,844.50                  |

Sumber Data : Koordinator Statistik Kecamatan Tegalombo

Lanjutan Tabel 1.4

| Desa            | Jenis Penggunaan (Ha) |          | Jumlah<br>(Ha) |
|-----------------|-----------------------|----------|----------------|
|                 | Hutan<br>Negara       | Lainnya  |                |
| (1)             | (5)                   | (6)      | (7)            |
| 01. Kebondalem  | -                     | 206.62   | 924.43         |
| 02. Gedangan    | -                     | 74.32    | 516.24         |
| 03. Ngreco      | -                     | 112.72   | 1,705.52       |
| 04. Kasihan     | -                     | 88.01    | 1,464.27       |
| 05. Pucangombo  | -                     | 117.93   | 1,642.07       |
| 06. Gemaharjo   | 41.10                 | 105.68   | 1,252.78       |
| 07. Ploso       | -                     | 174.66   | 2,003.04       |
| 08. Tegalombo   | -                     | 139.66   | 1,269.36       |
| 09. Kemuning    | -                     | 183.74   | 1,437.97       |
| 10. Tahunan     | -                     | 50.89    | 882.48         |
| 11 Tahunan Baru | -                     | 31.81    | 610.79         |
| Jumlah          | 41.10                 | 1,286.04 | 13,708.95      |

Sumber Data : Koordinator Statistik Kecamatan Tegalombo



**Tabel 1.5**  
**Banyaknya Curah Hujan, Hari Hujan**  
**dan Rata-rata Hujan Per Bulan**  
**2016**

| Bulan         | Hujan Bulanan (mm) | Hujan Harian Max (mm) | Hari Hujan (hari) | Hujan Rata-rata/ Bln (mm) |
|---------------|--------------------|-----------------------|-------------------|---------------------------|
| (1)           | (2)                | (3)                   | (4)               | (5)                       |
| 01. Januari   | 429                | 66                    | 27                | 15.89                     |
| 02. Pebruari  | 154                | 32                    | 21                | 7.33                      |
| 03. Maret     | 114                | 40                    | 16                | 7.13                      |
| 04. April     | 243                | 75                    | 14                | 17.36                     |
| 05. Mei       | 44                 | 27                    | 6                 | 7.33                      |
| 06. Juni      | 91                 | 48                    | 6                 | 15.17                     |
| 07. Juli      | 17                 | 6                     | 6                 | 2.83                      |
| 08. Agustus   | 8                  | 8                     | 1                 | 8.00                      |
| 09. September | -                  | -                     | -                 | -                         |
| 10. Oktober   | -                  | -                     | -                 | -                         |
| 11. November  | 153                | 33                    | 14                | 10.93                     |
| 12. Desember  | 576                | 85                    | 24                | 24.00                     |

Sumber Data : UPT Dinas Bina Marga dan Pengairan Kec. Tegalor

**Tabel 1.6**  
**Ketinggian Desa dari Permukaan Laut dan**  
**Jarak Kantor Desa ke Kantor Kecamatan**  
**2016**

| Desa            | Ketinggian<br>Desa dari Permukaan<br>Laut (m) | Jarak dari Kantor Desa<br>ke Kantor Kecamatan<br>(km) |
|-----------------|-----------------------------------------------|-------------------------------------------------------|
| (1)             | (2)                                           | (3)                                                   |
| 01. Kebondalem  | ≥ 500                                         | 12                                                    |
| 02. Gedangan    | 500 - 700                                     | 10                                                    |
| 03. Ngreco      | ≥ 500                                         | 7                                                     |
| 04. Kasihan     | 500 - 700                                     | 8                                                     |
| 05. Pucangombo  | 501 - 700                                     | 4                                                     |
| 06. Gemaharjo   | 502 - 700                                     | 12                                                    |
| 07. Ploso       | 503 - 700                                     | 19                                                    |
| 08. Tegalombo   | ≥ 500                                         | 0                                                     |
| 09. Kemuning    | 500 - 700                                     | 4                                                     |
| 10. Tahunan     | 500-700                                       | 19                                                    |
| 11 Tahunan Baru | 500-700                                       | 17                                                    |

Sumber Data : Koordinator Statistik Kecamatan Tegalombo

**Tabel 1.7**  
**Jarak Antar Desa yang Terdekat**  
**Dalam Wilayah Kecamatan Tegalombo**  
**2016**

| Desa             | 01 Kebondalem | 02 Gedangan | 03 Ngreco | 04 Kasihan | 05 Pucangombo | 06 Gemaharjo | 07 Ploso | 08 Tegalombo | 09 Kemuning | 10 Tahunan | 11 Tahunan Baru |
|------------------|---------------|-------------|-----------|------------|---------------|--------------|----------|--------------|-------------|------------|-----------------|
| (1)              | (2)           | (3)         | (4)       | (5)        | (6)           | (7)          | (8)      | (9)          | (10)        | (11)       | (12)            |
| 01. Kebondalem   | 0             | 2           | 5         | 20         | 16            | 24           | 31       | 12           | 12          | 31         | 29              |
| 02. Gedangan     | 2             | 0           | 3         | 18         | 14            | 22           | 29       | 10           | 10          | 29         | 27              |
| 03. Ngreco       | 5             | 3           | 0         | 15         | 11            | 19           | 26       | 7            | 7           | 26         | 24              |
| 04. Kasihan      | 20            | 18          | 15        | 0          | 12            | 20           | 27       | 8            | 12          | 27         | 25              |
| 05. Pucangombo   | 16            | 14          | 11        | 12         | 0             | 8            | 15       | 4            | 8           | 15         | 13              |
| 06. Gemaharjo    | 24            | 22          | 19        | 20         | 8             | 0            | 7        | 12           | 16          | 7          | 5               |
| 07. Ploso        | 31            | 29          | 26        | 27         | 15            | 7            | 0        | 19           | 23          | 4          | 4               |
| 08. Tegalombo    | 12            | 10          | 7         | 8          | 4             | 12           | 19       | 0            | 4           | 19         | 17              |
| 09. Kemuning     | 12            | 10          | 7         | 12         | 8             | 16           | 23       | 4            | 0           | 23         | 21              |
| 10. Tahunan      | 31            | 29          | 26        | 27         | 15            | 7            | 4        | 19           | 23          | 0          | 2               |
| 11. Tahunan Baru | 29            | 27          | 24        | 25         | 13            | 5            | 4        | 17           | 21          | 2          | 0               |

Sumber Data : Koordinator Statistik Kecamatan Tegalombo

---

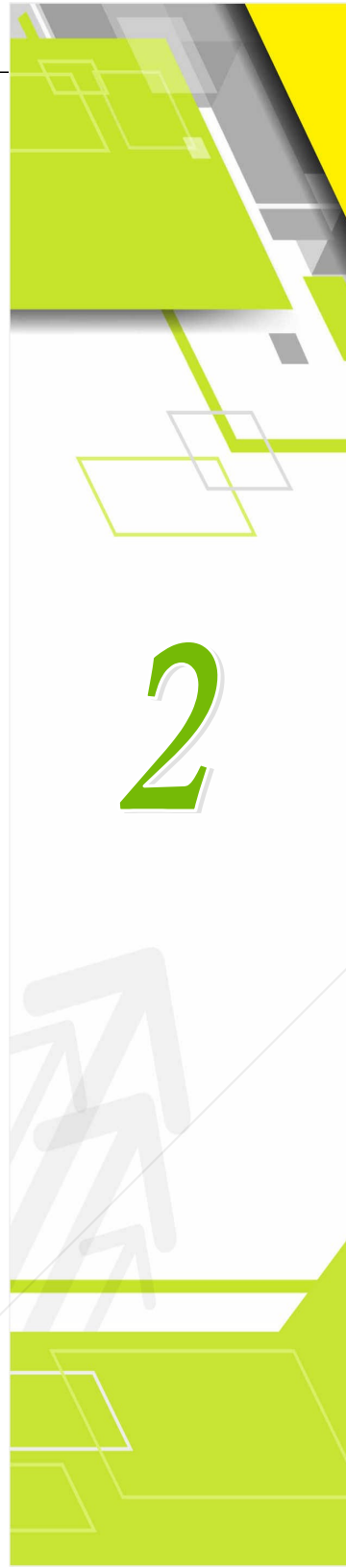
<http://pacitankab.bps.go.id>

---

***PEMERINTAHAN***

**2**

<http://pacitankab.bpt.go.id>



---

<http://pacitankab.bps.go.id>

---

**Tabel 2.1**  
**Banyaknya Kantor Desa , Balai Desa**  
**Dusun, Rukun Warga dan Rukun Tetangga**  
**2016**

| Desa             | Kantor<br>Desa | Balai<br>Desa | Dusun | RW  | RT  |
|------------------|----------------|---------------|-------|-----|-----|
| (1)              | (2)            | (3)           | (4)   | (5) | (6) |
| 01. Kebondalem   | 1              | 1             | 4     | 8   | 22  |
| 02. Gedangan     | 1              | 1             | 3     | 6   | 15  |
| 03. Ngreco       | 1              | 1             | 4     | 13  | 52  |
| 04. Kasihan      | 1              | 1             | 7     | 15  | 68  |
| 05. Pucangombo   | 1              | 1             | 4     | 17  | 52  |
| 06. Gemaharjo    | 1              | 1             | 7     | 22  | 62  |
| 07. Ploso        | 1              | 1             | 5     | 19  | 70  |
| 08. Tegalombo    | 1              | 1             | 3     | 10  | 40  |
| 09. Kemuning     | 1              | 1             | 5     | 16  | 53  |
| 10. Tahunan      | 1              | 1             | 4     | 11  | 40  |
| 11. Tahunan Baru | 1              | 1             | 4     | 9   | 33  |
| Jumlah           | 11             | 11            | 50    | 146 | 507 |
| Tahun 2015       | 11             | 11            | 50    | 146 | 507 |
| Tahun 2014       | 11             | 11            | 50    | 146 | 506 |

Sumber Data : Kantor Kecamatan Tegalombo

**Tabel 2.2**  
**Aparat Pemerintahan Desa Menurut Jabatannya**  
**2016**

| Desa             | Ka. Desa | Sek Des | Kepala Urusan |             |       |          |      | Ka. Dusun |
|------------------|----------|---------|---------------|-------------|-------|----------|------|-----------|
|                  |          |         | Pemerintahan  | Pembangunan | Kesra | Keuangan | Umum |           |
| (1)              | (2)      | (3)     | (4)           | (5)         | (6)   | (7)      | (8)  | (9)       |
| 01. Kebondalem   | 1        | 1       | 1             | 1           | 1     | 1        | 1    | 4         |
| 02. Gedangan     | 1        | 1       | 1             | 1           | 1     | 1        | 1    | 3         |
| 03. Ngreco       | 1        | 1       | 1             | 1           | 1     | 1        | 1    | 4         |
| 04. Kasihan      | 1        | 1       | 1             | 1           | 1     | 1        | 1    | 7         |
| 05. Pucangombo   | 1        | 1       | 1             | 1           | 1     | 1        | 1    | 4         |
| 06. Gemaharjo    | 1        | 1       | 1             | 1           | 1     | 1        | 1    | 7         |
| 07. Ploso        | 1        | 1       | 1             | 1           | 1     | 1        | 1    | 5         |
| 08. Tegalombo    | 1        | 1       | 1             | 1           | 1     | 1        | 1    | 3         |
| 09. Kemuning     | 1        | -       | 1             | 1           | 1     | 1        | 1    | 5         |
| 10. Tahunan      | 1        | 1       | 1             | 1           | 1     | 1        | 1    | 4         |
| 11. Tahunan Baru | 1        | 1       | 1             | 1           | 1     | 1        | 1    | 4         |
| Jumlah           | 11       | 10      | 11            | 11          | 11    | 11       | 11   | 50        |
| Tahun 2015       | 11       | 9       | 11            | 11          | 11    | 11       | 11   | 50        |
| Tahun 2014       | 11       | 8       | 11            | 11          | 11    | 11       | 11   | 50        |

Sumber Data : Koordinator Statistik Kecamatan Tegalombo



**Tabel 2.3**  
**Desa Menurut Klasifikasi**  
**2016**

| Desa             | Klasifikasi |          |            |
|------------------|-------------|----------|------------|
|                  | Swadaya     | Swakarsa | Swasembada |
| (1)              | (2)         | (3)      | (4)        |
| 01. Kebondalem   | -           | -        | 1          |
| 02. Gedangan     | -           | -        | 1          |
| 03. Ngreco       | -           | -        | 1          |
| 04. Kasihan      | -           | -        | 1          |
| 05. Pucangombo   | -           | -        | 1          |
| 06. Gemaharjo    | -           | -        | 1          |
| 07. Ploso        | -           | -        | 1          |
| 08. Tegalombo    | -           | -        | 1          |
| 09. Kemuning     | -           | -        | 1          |
| 10. Tahunan      | -           | -        | 1          |
| 11. Tahunan Baru | -           | -        | 1          |
| Jumlah           | -           | -        | 11         |
| Tahun 2015       | -           | -        | 11         |
| Tahun 2014       | -           | -        | 11         |

**Sumber Data : Kantor Kecamatan Tegalombo**

Kecamatan Tegalombo Dalam Angka 2017

**Tabel 2.4**  
**Desa Menurut Kategori LKMD**  
**2016**

| Desa             | Kategori |     |     |
|------------------|----------|-----|-----|
|                  | I        | II  | III |
| (1)              | (2)      | (3) | (4) |
| 01. Kebondalem   | -        | -   | 1   |
| 02. Gedangan     | -        | -   | 1   |
| 03. Ngreco       | -        | -   | 1   |
| 04. Kasihan      | -        | -   | 1   |
| 05. Pucangombo   | -        | -   | 1   |
| 06. Gemaharjo    | -        | -   | 1   |
| 07. Ploso        | -        | -   | 1   |
| 08. Tegalombo    | -        | -   | 1   |
| 09. Kemuning     | -        | -   | 1   |
| 10. Tahunan      | -        | -   | 1   |
| 11. Tahunan Baru | -        | -   | 1   |
| Jumlah           | -        | -   | 11  |
| Tahun 2015       | -        | -   | 11  |
| Tahun 2014       | -        | -   | 10  |

Sumber Data : Kantor Kecamatan Tegalombo

**Tabel 2.5**  
**Target dan Realisasi Pemasukan Pajak Bumi dan Bangunan**  
**2016**

| Desa             | Target<br>(Rp.) | Realisasi<br>(Rp) | Persentase<br>( % ) | Sisa<br>(Rp.) |
|------------------|-----------------|-------------------|---------------------|---------------|
| (1)              | (2)             | (3)               | (4)                 | (5)           |
| 01. Kebondalem   | 50,717,445      | 50,717,445        | 100.00              | 0             |
| 02. Gedangan     | 39,349,849      | 39,349,849        | 100.00              | 0             |
| 03. Ngreco       | 67,601,245      | 67,601,245        | 100.00              | 0             |
| 04. Kasihan      | 105,611,965     | 105,611,965       | 100.00              | 0             |
| 05. Pucangombo   | 114,679,672     | 114,679,672       | 100.00              | 0             |
| 06. Gemaharjo    | 163,909,195     | 163,909,195       | 100.00              | 0             |
| 07. Ploso        | 103,969,467     | 103,969,467       | 100.00              | 0             |
| 08. Tegalombo    | 101,469,913     | 101,469,913       | 100.00              | 0             |
| 09. Kemuning     | 105,307,556     | 105,307,556       | 100.00              | 0             |
| 10. Tahunan      | 86,378,528      | 86,378,528        | 100.00              | 0             |
| 11. Tahunan Baru | 62,052,559      | 62,052,559        | 100.00              | 0             |
| Jumlah           | 1,001,047,394   | 1,001,047,394     | 100.00              | 0             |
| Tahun 2015       | 514,023,237     | 514,023,237       | 100.00              | 0             |
| Tahun 2014       | 504,375,661     | 504,375,661       | 100.00              | 0             |

Sumber Data : Kantor Kecamatan Tegalombo

**Tabel 2.6**  
**Target dan Realisasi Anggaran Dana Desa**  
**2016**

| Desa             | Target<br>(Rp.) | Realisasi<br>(Rp) | Persentase<br>( % ) | Sisa<br>(Rp.) |
|------------------|-----------------|-------------------|---------------------|---------------|
| (1)              | (2)             | (3)               | (4)                 | (5)           |
| 01. Kebondalem   | 27,127,368      | 27,127,368        | 100.00              | 0             |
| 02. Gedangan     | 20,572,343      | 20,572,343        | 100.00              | 0             |
| 03. Ngreco       | 38,433,304      | 38,433,304        | 100.00              | 0             |
| 04. Kasihan      | 57,598,528      | 57,598,528        | 100.00              | 0             |
| 05. Pucangombo   | 60,744,147      | 60,744,147        | 100.00              | 0             |
| 06. Gemaharjo    | 78,396,595      | 78,396,595        | 100.00              | 0             |
| 07. Ploso        | 54,348,036      | 54,348,036        | 100.00              | 0             |
| 08. Tegalombo    | 52,054,471      | 52,054,471        | 100.00              | 0             |
| 09. Kemuning     | 56,514,188      | 56,514,188        | 100.00              | 0             |
| 10. Tahunan      | 43,932,909      | 43,932,909        | 100.00              | 0             |
| 11. Tahunan Baru | 34,031,722      | 34,031,722        | 100.00              | 0             |
| Jumlah           |                 |                   |                     |               |
| Tahun 2015       | 1,131,870,000   | 1,131,870,000     | 100.00              | 0             |
| Tahun 2014       | 1,030,000,000   | 1,030,000,000     | 100.00              | 0             |


Sumber Data : Kantor Kecamatan Tegalombo

---

***PENDUDUK***

**3**

<http://pacitankab.bp.go.id>



---

<http://pacitankab.bps.go.id>

---

**Tabel 3.1**  
**Luas Desa , Jumlah Penduduk**  
**Kepadatan Penduduk dan Rata-rata Penduduk per Dusun**  
**2016**

| Desa             | Luas Desa<br>(Km <sup>2</sup> ) | Jumlah<br>Penduduk<br>(Jiwa) | Kepadatan<br>Penduduk<br>per Km <sup>2</sup><br>(Jiwa) | Jumlah<br>Dusun | Rata <sup>2</sup><br>Penduduk<br>per Dusun<br>(Jiwa) |
|------------------|---------------------------------|------------------------------|--------------------------------------------------------|-----------------|------------------------------------------------------|
| (1)              | (2)                             | (3)                          | (4)                                                    | (5)             | (6)                                                  |
| 01. Kebondalem   | 9.56                            | 3,270                        | 342                                                    | 4               | 818                                                  |
| 02. Gedangan     | 5.38                            | 1,694                        | 315                                                    | 3               | 565                                                  |
| 03. Ngreco       | 17.64                           | 5,891                        | 334                                                    | 4               | 1,473                                                |
| 04. Kasihan      | 15.86                           | 9,135                        | 576                                                    | 7               | 1,305                                                |
| 05. Pucangombo   | 18.03                           | 6,373                        | 353                                                    | 4               | 1,593                                                |
| 06. Gemaharjo    | 14.13                           | 6,504                        | 460                                                    | 7               | 929                                                  |
| 07. Ploso        | 22.12                           | 5,371                        | 243                                                    | 5               | 1,074                                                |
| 08. Tegalombo    | 13.79                           | 3,937                        | 285                                                    | 3               | 1,312                                                |
| 09. Kemuning     | 15.87                           | 6,146                        | 387                                                    | 5               | 1,229                                                |
| 10. Tahunan      | 9.96                            | 3,924                        | 394                                                    | 4               | 981                                                  |
| 11. Tahunan Baru | 7.11                            | 3,036                        | 427                                                    | 4               | 759                                                  |
| Jumlah           | 149.45                          | 55,281                       | 370                                                    | 50              | 1,106                                                |
| Tahun 2015       | 149.45                          | 55,900                       | 374                                                    | 50              | 1,118                                                |
| Tahun 2014       | 149.45                          | 55,842                       | 374                                                    | 50              | 1,117                                                |

Sumber Data : Kantor Kecamatan Tegalombo

**Tabel 3.2**  
**Penduduk Menurut Jenis Kelamin dan Sex Ratio**  
**2016**

| Desa             | Penduduk (Jiwa) |           |        | Sex Ratio |
|------------------|-----------------|-----------|--------|-----------|
|                  | Laki-laki       | Perempuan | Jumlah | ( % )     |
| (1)              | (2)             | (3)       | (4)    | (5)       |
| 01. Kebondalem   | 1,622           | 1,648     | 3,270  | 98.42     |
| 02. Gedangan     | 860             | 834       | 1,694  | 103.12    |
| 03. Ngreco       | 2,904           | 2,987     | 5,891  | 97.22     |
| 04. Kasihan      | 4,209           | 4,926     | 9,135  | 85.44     |
| 05. Pucangombo   | 3,227           | 3,146     | 6,373  | 102.57    |
| 06. Gemaharjo    | 3,185           | 3,319     | 6,504  | 95.96     |
| 07. Ploso        | 2,704           | 2,667     | 5,371  | 101.39    |
| 08. Tegalombo    | 1,940           | 1,997     | 3,937  | 97.15     |
| 09. Kemuning     | 3,128           | 3,018     | 6,146  | 103.64    |
| 10. Tahunan      | 1,944           | 1,980     | 3,924  | 98.18     |
| 11. Tahunan Baru | 1,462           | 1,574     | 3,036  | 92.88     |
| Jumlah           | 27,185          | 28,096    | 55,281 | 96.76     |
| Tahun 2015       | 27,772          | 28,128    | 55,900 | 98.73     |
| Tahun 2014       | 27,777          | 28,065    | 55,842 | 98.97     |

Sumber Data : Kantor Kecamatan Tegalombo



**Tabel 3.3**  
**Jumlah Penduduk, Rumah Tangga**  
**dan Rata-rata Penduduk per Rumah Tangga**  
**2016**

| Desa             | Jumlah Penduduk | Jumlah Rumah Tangga | Rata-rata Penduduk per Rumah Tangga |
|------------------|-----------------|---------------------|-------------------------------------|
| (1)              | (2)             | (3)                 | (4)                                 |
| 01. Kebondalem   | 3,270           | 690                 | 5                                   |
| 02. Gedangan     | 1,694           | 435                 | 4                                   |
| 03. Ngreco       | 5,891           | 1,452               | 4                                   |
| 04. Kasihan      | 9,135           | 1,872               | 5                                   |
| 05. Pucangombo   | 6,373           | 1,858               | 3                                   |
| 06. Gemaharjo    | 6,504           | 2,413               | 3                                   |
| 07. Ploso        | 5,371           | 1,727               | 3                                   |
| 08. Tegalombo    | 3,937           | 1,158               | 3                                   |
| 09. Kemuning     | 6,146           | 1,348               | 5                                   |
| 10. Tahunan      | 3,924           | 1,017               | 4                                   |
| 11. Tahunan Baru | 3,036           | 809                 | 4                                   |
| Jumlah           | 55,281          | 14,779              | 4                                   |
| Tahun 2015       | 55,900          | 14,779              | 4                                   |
| Tahun 2014       | 55,842          | 14,776              | 4                                   |

Sumber Data : Kantor Kecamatan Tegalombo

**Tabel 3.4**  
**Penduduk Menurut Kewarganegaraan dan Jenis Kelamin**  
**2016**

| Desa             | Penduduk WNI Asli<br>(Jiwa) |           |        | Penduduk WNA<br>(Jiwa) |           |        |
|------------------|-----------------------------|-----------|--------|------------------------|-----------|--------|
|                  | Laki-laki                   | Perempuan | Jumlah | Laki-laki              | Perempuan | Jumlah |
| (1)              | (2)                         | (3)       | (4)    | (5)                    | (6)       | (7)    |
| 01. Kebondalem   | 1,622                       | 1,648     | 3,270  | -                      | -         | -      |
| 02. Gedangan     | 860                         | 834       | 1,694  | -                      | -         | -      |
| 03. Ngreco       | 2,904                       | 2,987     | 5,891  | -                      | -         | -      |
| 04. Kasihan      | 4,209                       | 4,926     | 9,135  | -                      | -         | -      |
| 05. Pucangombo   | 3,227                       | 3,146     | 6,373  | -                      | -         | -      |
| 06. Gemaharjo    | 3,185                       | 3,319     | 6,504  | -                      | -         | -      |
| 07. Ploso        | 2,704                       | 2,667     | 5,371  | -                      | -         | -      |
| 08. Tegalombo    | 1,940                       | 1,997     | 3,937  | -                      | -         | -      |
| 09. Kemuning     | 3,128                       | 3,018     | 6,146  | -                      | -         | -      |
| 10. Tahunan      | 1,944                       | 1,980     | 3,924  | -                      | -         | -      |
| 11. Tahunan Baru | 1,462                       | 1,574     | 3,036  | -                      | -         | -      |
| Jumlah           | 27,185                      | 28,096    | 55,281 | -                      | -         | -      |
| Tahun 2015       | 27,772                      | 28,128    | 55,900 | -                      | -         | -      |
| Tahun 2014       | 27,777                      | 28,065    | 55,842 | -                      | -         | -      |

Sumber Data : Kantor Kecamatan Tegalombo

**Tabel 3.5**  
**Penduduk Dewasa dan Anak-anak Menurut Jenis Kelamin**  
**2015**

| Desa             | Dewasa    |           |        | Anak-anak |           |        |
|------------------|-----------|-----------|--------|-----------|-----------|--------|
|                  | Laki-laki | Perempuan | Jumlah | Laki-laki | Perempuan | Jumlah |
| (1)              | (2)       | (3)       | (4)    | (5)       | (6)       | (7)    |
| 01. Kebondalem   |           |           |        |           |           |        |
| 02. Gedangan     | 582       | 551       | 1,133  | 273       | 269       | 542    |
| 03. Ngreco       | 1,765     | 1,758     | 3,523  | 915       | 906       | 1,821  |
| 04. Kasihan      | 3,076     | 3,168     | 6,244  | 1,460     | 1,266     | 2,726  |
| 05. Pucangombo   | 2,795     | 2,615     | 5,411  | 910       | 1,110     | 2,019  |
| 06. Gemaharjo    | 2,310     | 2,830     | 5,140  | 858       | 745       | 1,603  |
| 07. Ploso        | 1,800     | 1,768     | 3,568  | 824       | 824       | 1,648  |
| 08. Tegalombo    | 1,234     | 1,234     | 2,468  | 724       | 768       | 1,492  |
| 09. Kemuning     | 2,030     | 2,014     | 4,044  | 1,102     | 998       | 2,100  |
| 10. Tahunan      | 1,386     | 1,374     | 2,761  | 551       | 591       | 1,141  |
| 11. Tahunan Baru | 1,046     | 1,213     | 2,259  | 508       | 454       | 962    |
| <b>Jumlah</b>    |           |           |        |           |           |        |
| Tahun 2015       | 19,158    | 19,633    | 38,790 | 8,619     | 8,432     | 17,052 |
| Tahun 2014       | 18,574    | 18,634    | 37,208 | 8,358     | 7,954     | 16,312 |

Sumber Data : Kantor Kecamatan Tegalombo

**Tabel 3.6**  
**Kelahiran dan Kematian Menurut Jenis Kelamin**  
**2015**

| Desa             | Lahir     |           |        | Mati      |           |        |
|------------------|-----------|-----------|--------|-----------|-----------|--------|
|                  | Laki-Laki | Perempuan | Jumlah | Laki-Laki | Perempuan | Jumlah |
| (1)              | (2)       | (3)       | (4)    | (5)       | (6)       | (7)    |
| 01. Kebondalem   | 0         | 0         | 0      | 0         | 0         | 0      |
| 02. Gedangan     | 0         | 1         | 1      | 1         | 3         | 4      |
| 03. Ngreco       | 7         | 6         | 13     | 4         | 2         | 6      |
| 04. Kasihan      | 9         | 14        | 23     | 2         | 9         | 11     |
| 05. Pucangombo   | 0         | 0         | 0      | 4         | 0         | 4      |
| 06. Gemaharjo    | 13        | 6         | 19     | 3         | 4         | 7      |
| 07. Ploso        | 3         | 1         | 4      | 0         | 0         | 0      |
| 08. Tegalombo    | 3         | 7         | 10     | 4         | 4         | 8      |
| 09. Kemuning     | 8         | 14        | 22     | 3         | 11        | 14     |
| 10. Tahunan      | 4         | 4         | 8      | 1         | 0         | 1      |
| 11. Tahunan Baru | 10        | 7         | 17     | 2         | 4         | 6      |
| Jumlah           | 57        | 60        | 117    | 24        | 37        | 61     |
| Tahun 2015       | 215       | 199       | 414    | 372       | 778       | 1,150  |
| Tahun 2014       | 203       | 198       | 401    | 163       | 126       | 289    |

**Tabel 3.7**  
**Perpindahan Penduduk Menurut Jenis Kelamin**  
**2015**

| Desa             | Datang    |           |        | Pergi     |           |        |
|------------------|-----------|-----------|--------|-----------|-----------|--------|
|                  | Laki-Laki | Perempuan | Jumlah | Laki-Laki | Perempuan | Jumlah |
| (1)              | (2)       | (3)       | (4)    | (5)       | (6)       | (7)    |
| 01. Kebondalem   | 0         | 0         | 0      | 0         | 0         | 0      |
| 02. Gedangan     | 1         | 2         | 3      | 3         | 1         | 4      |
| 03. Ngreco       | 5         | 4         | 9      | 8         | 0         | 8      |
| 04. Kasihan      | 17        | 12        | 29     | 21        | 18        | 39     |
| 05. Pucangombo   | 1         | 0         | 1      | 0         | 0         | 0      |
| 06. Gemaharjo    | 9         | 8         | 17     | 11        | 17        | 28     |
| 07. Ploso        | 1         | 1         | 2      | 2         | 1         | 3      |
| 08. Tegalombo    | 7         | 4         | 11     | 11        | 8         | 19     |
| 09. Kemuning     | 6         | 4         | 10     | 13        | 7         | 20     |
| 10. Tahunan      | 8         | 5         | 13     | 6         | 5         | 11     |
| 11. Tahunan Baru | 8         | 6         | 14     | 0         | 2         | 2      |
| Jumlah           | 63        | 46        | 109    | 75        | 59        | 134    |
| Tahun 2015       | 194       | 319       | 513    | 2,590     | 799       | 3,389  |
| Tahun 2014       | 164       | 190       | 354    | 209       | 199       | 708    |

Sumber Data : Kantor Kecamatan Tegalombo

**Tabel 3.7**  
**Laju Pertumbuhan Penduduk**  
**2015**

| Desa             | Jumlah Penduduk |               | Pertumbuhan   |              |
|------------------|-----------------|---------------|---------------|--------------|
|                  | 2014            | 2015          | Jiwa          | Persen       |
| (1)              | (3)             | (3)           | (6)           | (7)          |
| 01. Kebondalem   | 3.213           | 3.268         | 55            | 1,71         |
| 02. Gedangan     | 1.679           | 1.690         | 11            | 0,66         |
| 03. Ngreco       | 5.503           | 5.871         | 368           | 6,69         |
| 04. Kasihan      | 8.974           | 8.147         | -827          | -9,22        |
| 05. Pucangombo   | 7.452           | 6.375         | -1.077        | -14,45       |
| 06. Gemaharjo    | 6.745           | 6.499         | -246          | -3,65        |
| 07. Ploso        | 5.281           | 5.368         | 87            | 1,65         |
| 08. Tegalombo    | 3.938           | 3.936         | -2            | -0,05        |
| 09. Kemuning     | 6.144           | 6.144         | 0             | 0,00         |
| 10. Tahunan      | 3.905           | 3.916         | 11            | 0,28         |
| 11. Tahunan Baru | 3.066           | 3.005         | -61           | -1,99        |
| <b>Jumlah</b>    | <b>55.900</b>   | <b>54.219</b> | <b>-1.681</b> | <b>-3,01</b> |

Sumber Data : Koordinator Statistik Kecamatan Tegalombo

---

<http://pacitankab.bps.go.id>

---

***PENDIDIKAN,  
KESEHATAN DAN SOSIAL  
KEMASYARAKATAN***

**4**

<http://pacitankab.go.id>



---

<http://pacitankab.bps.go.id>

---

**Tabel 4.1.1**  
**Kelompok Bermain, Kelas, Guru dan Murid PAUD**

**2016**

| Desa             | Kelompok Bermain | Kelas | Guru | Murid | Rasio Murid Guru | Rasio Murid Sekolah |
|------------------|------------------|-------|------|-------|------------------|---------------------|
| (1)              | (2)              | (3)   | (4)  | (5)   | (6)              | (7)                 |
| 01. Kebondalem   | 1                | 2     | 3    | 20    | 7                | 20                  |
| 02. Gedangan     | 1                | 1     | 3    | 17    | 6                | 17                  |
| 03. Ngreco       | 4                | 8     | 11   | 82    | 7                | 21                  |
| 04. Kasihan      | 6                | 12    | 14   | 176   | 13               | 29                  |
| 05. Pucangombo   | 4                | 6     | 8    | 84    | 11               | 21                  |
| 06. Gemaharjo    | 4                | 8     | 8    | 89    | 11               | 22                  |
| 07. Ploso        | 1                | 1     | 2    | 12    | 6                | 12                  |
| 08. Tegalombo    | 1                | 2     | 3    | 27    | 9                | 27                  |
| 09. Kemuning     | 3                | 6     | 7    | 76    | 11               | 25                  |
| 10. Tahunan      | 2                | 4     | 5    | 54    | 11               | 27                  |
| 11. Tahunan Baru | -                | -     | -    | -     | -                | -                   |
| Jumlah           | 27               | 50    | 64   | 637   | 10               | 24                  |
| Tahun 20115      | 27               | 50    | 64   | 637   | 10               | 24                  |

Sumber Data :UPT TK SD Kecamatan Tegalombo

**Tabel 4.1.2**  
**Sekolah, Kelas, Guru dan Murid RA/BA**

**2016**

| Desa | Sekolah | Kelas | Guru | Murid |
|------|---------|-------|------|-------|
| (1)  | (2)     | (3)   | (4)  | (5)   |

|                  |   |   |   |    |
|------------------|---|---|---|----|
| 01. Kebondalem   | - | - | - | -  |
| 02. Gedangan     | - | - | - | -  |
| 03. Ngreco       | 1 | - | 2 | 11 |
| 04. Kasihan      | 1 | - | 2 | 26 |
| 05. Pucangombo   | 1 | 2 | 3 | 34 |
| 06. Gemaharjo    | - | - | - | -  |
| 07. Ploso        | - | - | - | -  |
| 08. Tegalombo    | - | - | - | -  |
| 09. Kemuning     | 2 | 4 | 5 | 34 |
| 10. Tahunan      | 1 | 2 | - | 16 |
| 11. Tahunan Baru | - | - | - | -  |

|            |   |   |    |     |
|------------|---|---|----|-----|
| Jumlah     | 6 | 8 | 12 | 121 |
| Tahun 2015 | 6 | 8 | 12 | 121 |
| Tahun 2014 | 6 | 8 | 12 | 121 |

Sumber Data : UPT Kementerian Agama Kecamatan Tegalombo

**Tabel 4.1.3**  
**Banyaknya Taman Kanak Kanak menurut**  
**jumlah sekolah, Kelas , Guru dan Murid**  
**2016**

| Desa             | Jumlah  |       | Guru |     |        | Murid |     |        |
|------------------|---------|-------|------|-----|--------|-------|-----|--------|
|                  | Sekolah | Kelas | L    | P   | Jumlah | L     | P   | Jumlah |
| (1)              | (2)     | (3)   | (4)  | (5) | (6)    | (7)   | (8) | (9)    |
| 01. Kebondalem   | 1       | 2     | -    | 1   | 1      | 3     | 4   | 7      |
| 02. Gedangan     | 1       | 2     | -    | 1   | 1      | 6     | 3   | 9      |
| 03. Ngreco       | -       | -     | -    | -   | -      | -     | -   | -      |
| 04. Kasihan      | 2       | 2     | -    | 2   | 2      | 14    | 12  | 26     |
| 05. Pucangombo   | 1       | -     | -    | 3   | 3      | 6     | 13  | 19     |
| 06. Gemaharjo    | 1       | 4     | -    | 3   | 3      | 22    | 25  | 47     |
| 07. Ploso        | 4       | 4     | -    | 7   | 7      | 22    | 25  | 47     |
| 08. Tegalombo    | 2       | -     | 1    | 2   | 3      | 18    | 11  | 29     |
| 09. Kemuning     | 1       | 27    | -    | 2   | 2      | 6     | 8   | 14     |
| 10. Tahunan      | 1       | 2     | -    | 1   | 1      | 3     | 7   | 10     |
| 11. Tahunan Baru | 2       | 5     | -    | 4   | 4      | 17    | 20  | 37     |
| Jumlah           | 16      | 48    | 1    | 26  | 27     | 117   | 128 | 245    |
| Tahun 2015       | 16      | 48    | 1    | 26  | 27     | 117   | 128 | 245    |
| Tahun 2014       | 15      | 17    | 1    | 27  | 28     | 181   | 197 | 378    |

Sumber Data :UPT TK SD Kecamatan Tegalombo

**Tabel 4.1.4**  
**Banyaknya Sekolah Dasar Negeri menurut**  
**jumlah sekolah, Kelas , Guru dan Murid**  
**2016**

| Desa             | Jumlah  |       | Guru |     |        | Murid |       |        |
|------------------|---------|-------|------|-----|--------|-------|-------|--------|
|                  | Sekolah | Kelas | L    | P   | Jumlah | L     | P     | Jumlah |
| (1)              | (2)     | (3)   | (4)  | (5) | (6)    | (7)   | (8)   | (9)    |
| 01. Kebondalem   | 2       | 12    | 5    | 10  | 15     | 93    | 94    | 187    |
| 02. Gedangan     | 2       | 12    | 7    | 6   | 13     | 98    | 93    | 191    |
| 03. Ngreco       | 6       | 79    | 19   | 30  | 49     | 213   | 190   | 403    |
| 04. Kasihan      | 4       | 18    | 16   | 20  | 36     | 197   | 164   | 361    |
| 05. Pucangombo   | 5       | 63    | 22   | 12  | 34     | 218   | 226   | 444    |
| 06. Gemaharjo    | 4       | 24    | 18   | 17  | 35     | 176   | 173   | 349    |
| 07. Ploso        | 3       | 12    | 14   | 14  | 28     | 185   | 150   | 335    |
| 08. Tegalombo    | 4       | 24    | 11   | 14  | 25     | 189   | 156   | 345    |
| 09. Kemuning     | 4       | 24    | 13   | 15  | 28     | 127   | 131   | 258    |
| 10. Tahunan      | 3       | 78    | 18   | 12  | 30     | 125   | 117   | 242    |
| 11. Tahunan Baru | 2       | 12    | 8    | 11  | 19     | 117   | 103   | 220    |
| Jumlah           | 39      | 358   | 151  | 161 | 312    | 1,738 | 1,597 | 3,335  |
| Tahun 2015       | 39      | 358   | 151  | 161 | 312    | 1,738 | 1,597 | 3,335  |
| Tahun 2014       | 40      | 242   | 163  | 184 | 347    | 1,858 | 1,759 | 3,617  |

Sumber Data :UPT TK SD Kecamatan Tegalombo

**Tabel 4.1.5**  
**Sekolah, Kelas, Guru dan Murid Madrasah Ibtidaiyah Swasta**

**2016**

| Desa | Jumlah  |       | Guru |     |        | Murid |     |        |
|------|---------|-------|------|-----|--------|-------|-----|--------|
|      | Sekolah | Kelas | L    | P   | Jumlah | L     | P   | Jumlah |
| (1)  | (2)     | (3)   | (4)  | (5) | (6)    | (7)   | (8) | (9)    |

|     |              |   |    |    |    |    |     |     |     |
|-----|--------------|---|----|----|----|----|-----|-----|-----|
| 01. | Kebondalem   | 1 | 6  | 6  | 4  | 10 | 20  | 19  | 39  |
| 02. | Gedangan     | - | -  | -  | -  | -  | -   | -   | -   |
| 03. | Ngreco       | 1 | 6  | 4  | 3  | 7  | 19  | 14  | 33  |
| 04. | Kasihani     | 5 | 34 | 21 | 24 | 45 | 177 | 192 | 369 |
| 05. | Pucangombo   | 1 | 6  | 4  | 4  | 8  | 24  | 28  | 52  |
| 06. | Gemaharjo    | - | -  | -  | -  | -  | -   | -   | -   |
| 07. | Ploso        | 1 | 6  | 4  | 4  | 8  | 13  | 9   | 22  |
| 08. | Tegalombo    | - | -  | -  | -  | -  | -   | -   | -   |
| 09. | Kemuning     | 2 | 12 | 11 | 6  | 17 | 30  | 41  | 71  |
| 10. | Tahunan      | - | -  | -  | -  | -  | -   | -   | -   |
| 11. | Tahunan Baru | - | -  | -  | -  | -  | -   | -   | -   |

|            |    |    |    |    |     |     |     |     |
|------------|----|----|----|----|-----|-----|-----|-----|
| Jumlah     | 11 | 70 | 50 | 45 | 95  | 283 | 303 | 586 |
| Tahun 2015 | 11 | 70 | 50 | 45 | 95  | 283 | 303 | 586 |
| Tahun 2014 | 12 | 76 | 49 | 53 | 102 | 312 | 344 | 656 |

Sumber Data : UPT Kementerian Agama Kecamatan Tegalombo

**Tabel 4.1.6**  
**Peserta Ujian dan Lulusan Sekolah Dasar Negeri**

**2016**

| Desa             | Sekolah | Peserta Ujian |     |       | Lulusan |     |       |
|------------------|---------|---------------|-----|-------|---------|-----|-------|
|                  |         | Lk            | Pr  | Jml   | Lk      | Pr  | Jml   |
| (1)              | (2)     | (3)           | (4) | (5)   | (6)     | (7) | (8)   |
| 01. Kebondalem   | 2       | 40            | 28  | 68    | 40      | 28  | 68    |
| 02. Gedangan     | 2       | 36            | 22  | 58    | 36      | 22  | 58    |
| 03. Ngreco       | 6       | 112           | 90  | 202   | 112     | 90  | 202   |
| 04. Kasihan      | 4       | 76            | 72  | 148   | 76      | 72  | 148   |
| 05. Pucangombo   | 5       | 98            | 80  | 178   | 98      | 80  | 178   |
| 06. Gemaharjo    | 4       | 64            | 72  | 136   | 64      | 72  | 136   |
| 07. Ploso        | 3       | 38            | 24  | 62    | 38      | 24  | 62    |
| 08. Tegalombo    | 4       | 54            | 50  | 104   | 54      | 50  | 104   |
| 09. Kemuning     | 4       | 58            | 56  | 114   | 58      | 56  | 114   |
| 10. Tahunan      | 3       | 34            | 44  | 78    | 34      | 44  | 78    |
| 11. Tahunan Baru | 2       | 48            | 46  | 94    | 30      | 40  | 70    |
| Jumlah           | 39      | 658           | 584 | 1242  | 640     | 578 | 1218  |
| Tahun 2015       | 39      | 658           | 584 | 1,242 | 640     | 578 | 1,218 |
| Tahun 2014       | 40      | 310           | 275 | 585   | 310     | 275 | 585   |

Sumber Data :UPT TK SD Kecamatan Tegalombo

**Tabel 4.1.7**  
**Peserta Ujian dan Lulusan Madrasah Ibtidaiyah Swasta**

**2016**

| Desa             | Sekolah | Peserta Ujian |     |     | Lulusan |     |     |
|------------------|---------|---------------|-----|-----|---------|-----|-----|
|                  |         | Lk            | Pr  | Jml | Lk      | Pr  | Jml |
| (1)              | (2)     | (3)           | (4) | (5) | (6)     | (7) | (8) |
| 01. Kebondalem   | 1       | 2             | 6   | 8   | 2       | 6   | 8   |
| 02. Gedangan     | -       | -             | -   | -   | -       | -   | -   |
| 03. Ngreco       | 1       | 1             | 3   | 4   | 1       | 3   | 4   |
| 04. Kasihan      | 5       | 39            | 29  | 68  | 39      | 29  | 68  |
| 05. Pucangombo   | 1       | 4             | 8   | 12  | 4       | 8   | 12  |
| 06. Gemaharjo    | -       | -             | -   | -   | -       | -   | -   |
| 07. Ploso        | 1       | 3             | 1   | 4   | 3       | 1   | 4   |
| 08. Tegalombo    | -       | -             | -   | -   | -       | -   | -   |
| 09. Kemuning     | 2       | 7             | 9   | 16  | 7       | 9   | 16  |
| 10. Tahunan      | -       | -             | -   | -   | -       | -   | -   |
| 11. Tahunan Baru | -       | -             | -   | -   | -       | -   | -   |
| Jumlah           | 11      | 56            | 56  | 112 | 56      | 56  | 112 |
| Tahun 2015       | 11      | 56            | 56  | 112 | 56      | 56  | 112 |
| Tahun 2014       | 12      | 62            | 58  | 120 | 62      | 58  | 120 |

Sumber Data : UPT Kementerian Agama Kecamatan Tegalombo



**Tabel 4.1.8**  
**Banyaknya Sekolah Menengah Pertama Yang Berstatus**  
**Negeri dan Swasta Menurut jumlah sekolah dan Kelas**  
**2016**

| Desa | Sekolah |        |        | Kelas  |        |        |
|------|---------|--------|--------|--------|--------|--------|
|      | Negeri  | Swasta | Jumlah | Negeri | Swasta | Jumlah |
| (1)  | (2)     | (3)    | (4)    | (5)    | (6)    | (7)    |

|                  |   |   |   |    |   |    |
|------------------|---|---|---|----|---|----|
| 01. Kebondalem   | - | - | - | -  | - | -  |
| 02. Gedangan     | - | - | - | -  | - | -  |
| 03. Ngreco       | - | - | - | -  | - | -  |
| 04. Kasihan      | 1 | - | 1 | -  | 9 | 9  |
| 05. Pucangombo   | - | 1 | 1 | 3  | - | 3  |
| 06. Gemaharjo    | 1 | - | 1 | 15 | - | 15 |
| 07. Ploso        | 1 | - | 1 | 2  | - | 2  |
| 08. Tegalombo    | - | 2 | 2 | -  | - | -  |
| 09. Kemuning     | 1 | - | 1 | 12 | - | 12 |
| 10. Tahunan      | 1 | - | 1 | 7  | 6 | 13 |
| 11. Tahunan Baru | - | - | - | -  | - | -  |

|            |   |   |   |    |    |    |
|------------|---|---|---|----|----|----|
| Jumlah     | 5 | 3 | 8 | 39 | 15 | 54 |
| Tahun 2015 | 5 | 3 | 8 | 39 | 15 | 54 |
| Tahun 2014 | 5 | 3 | 8 | 39 | 15 | 54 |

Sumber Data : UPT Dinas Pendidikan Kecamatan Tegalombo

**Tabel 4.1.9**  
**Banyaknya Madrasah Tsanawiyah Negeri dan Swasta**  
**Menurut jumlah Sekolah, Kelas, Guru dan Murid**  
**2015**

| Desa             | Sekolah |        |        | Kelas  |        |        |
|------------------|---------|--------|--------|--------|--------|--------|
|                  | Negeri  | Swasta | Jumlah | Negeri | Swasta | Jumlah |
| (1)              | (2)     | (3)    | (4)    | (5)    | (6)    | (7)    |
| 01. Kebondalem   | -       | -      | -      | -      | -      | -      |
| 02. Gedangan     | -       | -      | -      | -      | -      | -      |
| 03. Ngreco       | -       | -      | -      | -      | -      | -      |
| 04. Kasihan      | -       | 1      | 1      | -      | 9      | 9      |
| 05. Pucangombo   | -       | 1      | 1      | -      | 3      | 3      |
| 06. Gemaharjo    | -       | -      | -      | -      | -      | -      |
| 07. Ploso        | -       | -      | -      | -      | -      | -      |
| 08. Tegalombo    | -       | 1      | 1      | -      | 6      | 6      |
| 09. Kemuning     | -       | 1      | 1      | -      | 5      | 5      |
| 10. Tahunan      | -       | 1      | 1      | -      | 6      | 6      |
| 11. Tahunan Baru | -       | -      | -      | -      | -      | -      |
| Jumlah           | -       | 5      | 5      | -      | 29     | 29     |
| Tahun 2014       | -       | 5      | 5      | -      | 28     | 28     |
| Tahun 2013       | -       | 5      | 5      | -      | 23     | 23     |

Sumber Data : UPT Kementerian Agama Kecamatan Tegalombo

Lanjutan Tabel 4.1.9

| Desa             | Sekolah |        | Guru   |        | Murid  |        |
|------------------|---------|--------|--------|--------|--------|--------|
|                  | Negeri  | Swasta | Negeri | Swasta | Negeri | Swasta |
| (1)              | (2)     | (3)    | (4)    | (5)    | (6)    | (7)    |
| 01. Kebondalem   | -       | -      | -      | -      | -      | -      |
| 02. Gedangan     | -       | -      | -      | -      | -      | -      |
| 03. Ngreco       | -       | -      | -      | -      | -      | -      |
| 04. Kasihan      | -       | 1      | -      | 25     | -      | 205    |
| 05. Pucangombo   | -       | 1      | -      | 14     | -      | 27     |
| 06. Gemaharjo    | -       | -      | -      | -      | -      | -      |
| 07. Ploso        | -       | -      | -      | -      | -      | -      |
| 08. Tegalombo    | -       | 1      | -      | 21     | -      | 105    |
| 09. Kemuning     | -       | 1      | -      | 16     | -      | 72     |
| 10. Tahunan      | -       | 1      | -      | 17     | -      | 182    |
| 11. Tahunan Baru | -       | -      | -      | -      | -      | -      |
| Jumlah           | -       | 5      | -      | 93     | -      | 591    |
| Tahun 2014       | -       | 5      | -      | 97     | -      | 618    |
| Tahun 2013       | -       | 5      | -      | 94     | -      | 694    |

Sumber Data : UPT Kementerian Agama Kecamatan Tegalombo

**Tabel 4.1.10**  
**Banyaknya Madrasah Tsanawiyah Negeri dan Swasta**  
**Menurut jumlah Sekolah, Kelas, Guru dan Murid**  
**2016**

| Desa             | Sekolah |        |        | Kelas  |        |        |
|------------------|---------|--------|--------|--------|--------|--------|
|                  | Negeri  | Swasta | Jumlah | Negeri | Swasta | Jumlah |
| (1)              | (2)     | (3)    | (4)    | (5)    | (6)    | (7)    |
| 01. Kebondalem   | -       | -      | -      | -      | -      | -      |
| 02. Gedangan     | -       | -      | -      | -      | -      | -      |
| 03. Ngreco       | -       | -      | -      | -      | -      | -      |
| 04. Kasihan      | -       | 1      | 1      | -      | 9      | 9      |
| 05. Pucangombo   | -       | 1      | 1      | -      | 3      | 3      |
| 06. Gemaharjo    | -       | -      | -      | -      | -      | -      |
| 07. Ploso        | -       | -      | -      | -      | -      | -      |
| 08. Tegalombo    | -       | 1      | 1      | -      | 6      | 6      |
| 09. Kemuning     | -       | 1      | 1      | -      | 5      | 5      |
| 10. Tahunan      | -       | 1      | 1      | -      | 6      | 6      |
| 11. Tahunan Baru | -       | -      | -      | -      | -      | -      |
| Jumlah           | -       | 5      | 5      | -      | 29     | 29     |
| Tahun 2015       | -       | 5      | 5      | -      | 29     | 29     |
| Tahun 2014       | -       | 5      | 5      | -      | 28     | 28     |

Sumber Data : UPT Kementerian Agama Kecamatan Tegalombo

**Tabel 4.1.11**  
**Peserta Ujian dan Lulusan SMP Negeri dan Swasta**

**2016**

| Desa             | Sekolah | Peserta Ujian |     |     | Lulusan |     |     |
|------------------|---------|---------------|-----|-----|---------|-----|-----|
|                  |         | Lk            | Pr  | Jml | Lk      | Pr  | Jml |
| (1)              | (2)     | (3)           | (4) | (5) | (6)     | (7) | (8) |
| 01. Kebondalem   | -       | -             | -   | -   | -       | -   | -   |
| 02. Gedangan     | -       | -             | -   | -   | -       | -   | -   |
| 03. Ngreco       | -       | -             | -   | -   | -       | -   | -   |
| 04. Kasihan      | 1       | 35            | 45  | 80  | 35      | 43  | 78  |
| 05. Pucangombo   | 1       | 61            | 68  | 129 | 61      | 68  | 129 |
| 06. Gemaharjo    | -       | -             | -   | -   | -       | -   | -   |
| 07. Ploso        | -       | -             | -   | -   | -       | -   | -   |
| 08. Tegalombo    | 1       | 17            | 11  | 28  | 16      | 11  | 27  |
| 09. Kemuning     | 1       | 50            | 49  | 99  | 50      | 49  | 99  |
| 10. Tahunan      | 1       | 35            | 46  | 81  | 35      | 46  | 81  |
| 11. Tahunan Baru | -       | -             | -   | -   | -       | -   | -   |
| Jumlah           | 5       | 198           | 219 | 417 | 197     | 217 | 414 |
| Tahun 2015       | 5       | 198           | 219 | 417 | 197     | 217 | 414 |
| Tahun 2014       | 8       | 203           | 240 | 443 | 185     | 215 | 400 |

Sumber Data : UPT Dinas Pendidikan Kecamatan Tegalombo

**Tabel 4.1.12**  
**Peserta Ujian dan Lulusan Madrasah Tsanawiyah Swasta**

**2016**

| Desa             | Sekolah | Peserta Ujian |     |     | Lulusan |     |     |
|------------------|---------|---------------|-----|-----|---------|-----|-----|
|                  |         | Lk            | Pr  | Jml | Lk      | Pr  | Jml |
| (1)              | (2)     | (3)           | (4) | (5) | (6)     | (7) | (8) |
| 01. Kebondalem   | -       | -             | -   | -   | -       | -   | -   |
| 02. Gedangan     | -       | -             | -   | -   | -       | -   | -   |
| 03. Ngreco       | -       | -             | -   | -   | -       | -   | -   |
| 04. Kasihan      | 1       | 26            | 38  | 64  | 26      | 38  | 64  |
| 05. Pucangombo   | 1       | 9             | 4   | 13  | 9       | 4   | 13  |
| 06. Gemaharjo    | -       | -             | -   | -   | -       | -   | -   |
| 07. Ploso        | -       | -             | -   | -   | -       | -   | -   |
| 08. Tegalombo    | 1       | 13            | 13  | 26  | 13      | 13  | 26  |
| 09. Kemuning     | 1       | -             | -   | -   | -       | -   | -   |
| 10. Tahunan      | 1       | 30            | 28  | 58  | 30      | 28  | 58  |
| 11. Tahunan Baru | -       | -             | -   | -   | -       | -   | -   |
| Jumlah           | 5       | 78            | 83  | 161 | 78      | 83  | 161 |
| Tahun 2015       | 5       | 78            | 83  | 161 | 78      | 83  | 161 |
| Tahun 2014       | 5       | 88            | 117 | 205 | 88      | 115 | 203 |

Sumber Data : UPT Kementerian Agama Kecamatan Tegalombo

**Tabel 4.1.13**  
**Sekolah, Kelas, Guru dan Murid Madrasah Aliyah Swasta**  
**2016**

| Desa             | Sekolah | Kelas | Guru | Murid |
|------------------|---------|-------|------|-------|
| (1)              | (2)     | (3)   | (4)  | (5)   |
| 01. Kebondalem   | -       | -     | -    | -     |
| 02. Gedangan     | -       | -     | -    | -     |
| 03. Ngreco       | -       | -     | -    | -     |
| 04. Kasihan      | 1       | 1     | 20   | 62    |
| 05. Pucangombo   | -       | -     | -    | -     |
| 06. Gemaharjo    | -       | -     | -    | -     |
| 07. Ploso        | -       | -     | -    | -     |
| 08. Tegalombo    | 1       | 2     | 25   | 133   |
| 09. Kemuning     | -       | -     | -    | -     |
| 10. Tahunan      | 1       | 1     | 18   | 97    |
| 11. Tahunan Baru | -       | -     | -    | -     |
| Jumlah           | 3       | 4     | 63   | 292   |
| Tahun 2015       | 3       | 4     | 63   | 292   |
| Tahun 2014       | 3       | 12    | 62   | 339   |

Sumber Data : UPT Kementerian Agama Kecamatan Tegalombo

**Tabel 4.1.14**  
**Banyaknya Sekolah Menengah Atas dan Kejuruan Yang Berstatus**  
**Negeri dan Swasta Menurut jumlah sekolah, Kelas, Guru dan Murid**  
**2016**

| Desa             | SMA |     | SMK |     | Kelas |     | Guru |     | Murid |      |
|------------------|-----|-----|-----|-----|-------|-----|------|-----|-------|------|
|                  | Neg | Sws | Neg | Sws | Neg   | Sws | Neg  | Sws | Neg   | Sws  |
| (1)              | (2) | (3) | (4) | (5) | (6)   | (7) | (8)  | (9) | (10)  | (11) |
| 01. Kebondalem   | -   | -   | -   | -   | -     | -   | -    | -   | -     | -    |
| 02. Gedangan     | -   | -   | -   | -   | -     | -   | -    | -   | -     | -    |
| 03. Ngreco       | -   | -   | -   | -   | -     | -   | -    | -   | -     | -    |
| 04. Kasihan      | -   | -   | -   | -   | -     | -   | -    | -   | -     | -    |
| 05. Pucangombo   | -   | -   | -   | -   | -     | -   | -    | -   | -     | -    |
| 06. Gemaharjo    | 1   | -   | -   | -   | 5     | -   | 24   | -   | 362   | -    |
| 07. Ploso        | -   | -   | -   | -   | -     | -   | -    | -   | -     | -    |
| 08. Tegalombo    | -   | -   | -   | -   | -     | -   | -    | -   | -     | -    |
| 09. Kemuning     | -   | -   | -   | -   | -     | -   | -    | -   | -     | -    |
| 10. Tahunan      | -   | -   | -   | 1   | -     | 6   | -    | 20  | -     | 97   |
| 11. Tahunan Baru | -   | -   | -   | -   | -     | -   | -    | -   | -     | -    |
| Jumlah           | 1   | -   | -   | 1   | 5     | 6   | 24   | 20  | 362   | 97   |
| Tahun 2015       | 1   | -   | -   | 1   | 5     | 6   | 24   | 20  | 362   | 97   |
| Tahun 2014       | 1   | -   | -   | 1   | 12    | 6   | 21   | 21  | 322   | 89   |

Sumber Data : UPT Dinas Pendidikan Kecamatan Tegalombo



**Tabel 4.1.15**  
**Peserta Ujian dan Lulusan Madrasah Aliyah Swasta**

**2016**

| Desa             | Sekolah | Peserta Ujian |     |     | Lulusan |     |     |
|------------------|---------|---------------|-----|-----|---------|-----|-----|
|                  |         | Lk            | Pr  | Jml | Lk      | Pr  | Jml |
| (1)              | (2)     | (3)           | (4) | (5) | (6)     | (7) | (8) |
| 01. Kebondalem   | -       | -             | -   | -   | -       | -   | -   |
| 02. Gedangan     | -       | -             | -   | -   | -       | -   | -   |
| 03. Ngreco       | -       | -             | -   | -   | -       | -   | -   |
| 04. Kasihan      | 1       | 17            | 7   | 24  | 17      | 7   | 24  |
| 05. Pucangombo   | -       | -             | -   | -   | -       | -   | -   |
| 06. Gemaharjo    | -       | -             | -   | -   | -       | -   | -   |
| 07. Ploso        | -       | -             | -   | -   | -       | -   | -   |
| 08. Tegalombo    | 1       | 19            | 36  | 55  | 19      | 36  | 55  |
| 09. Kemuning     | -       | -             | -   | -   | -       | -   | -   |
| 10. Tahunan      | 1       | 12            | 13  | 25  | 12      | 13  | 25  |
| 11. Tahunan Baru | -       | -             | -   | -   | -       | -   | -   |
| Jumlah           | 3       | 48            | 56  | 104 | 48      | 56  | 104 |
| Tahun 2015       | 3       | 48            | 56  | 104 | 48      | 56  | 104 |
| Tahun 2014       | 3       | 51            | 51  | 102 | 51      | 51  | 102 |

Sumber Data : UPT Kementerian Agama Kecamatan Tegalombo

**Tabel 4.1.16**  
**Peserta Ujian dan Lulusan SMU Negeri dan Swasta**

**2016**

| Desa             | Sekolah | Peserta Ujian |     |     | Lulusan |     |     |
|------------------|---------|---------------|-----|-----|---------|-----|-----|
|                  |         | Lk            | Pr  | Jml | Lk      | Pr  | Jml |
| (1)              | (2)     | (3)           | (4) | (5) | (6)     | (7) | (8) |
| 01. Kebondalem   | -       | -             | -   | -   | -       | -   | -   |
| 02. Gedangan     | -       | -             | -   | -   | -       | -   | -   |
| 03. Ngreco       | -       | -             | -   | -   | -       | -   | -   |
| 04. Kasihan      | -       | -             | -   | -   | -       | -   | -   |
| 05. Pucangombo   | -       | -             | -   | -   | -       | -   | -   |
| 06. Gemaharjo    | 1       | 43            | 58  | 101 | 43      | 58  | 101 |
| 07. Ploso        | -       | -             | -   | -   | -       | -   | -   |
| 08. Tegalombo    | -       | -             | -   | -   | -       | -   | -   |
| 09. Kemuning     | -       | -             | -   | -   | -       | -   | -   |
| 10. Tahunan      | -       | -             | -   | -   | -       | -   | -   |
| 11. Tahunan Baru | -       | -             | -   | -   | -       | -   | -   |
| Jumlah           | 1       | 43            | 58  | 101 | 43      | 58  | 101 |
| Tahun 2015       | 1       | 43            | 58  | 101 | 3       | 58  | 101 |
| Tahun 2014       | 1       | 45            | 54  | 99  | 45      | 54  | 99  |

Sumber Data : UPT Dinas Pendidikan Kecamatan Tegalombo

**Tabel 4.1.17**  
**Peserta Ujian dan Lulusan SMK**

**2016**

| Desa | Sekolah | Peserta Ujian |     |     | Lulusan |     |     |
|------|---------|---------------|-----|-----|---------|-----|-----|
|      |         | Lk            | Pr  | Jml | Lk      | Pr  | Jml |
| (1)  | (2)     | (3)           | (4) | (5) | (6)     | (7) | (8) |

|                  |   |   |   |    |   |   |    |
|------------------|---|---|---|----|---|---|----|
| 01. Kebondalem   | - | - | - | -  | - | - | -  |
| 02. Gedangan     | - | - | - | -  | - | - | -  |
| 03. Ngreco       | - | - | - | -  | - | - | -  |
| 04. Kasihan      | - | - | - | -  | - | - | -  |
| 05. Pucangombo   | - | - | - | -  | - | - | -  |
| 06. Gemaharjo    | - | - | - | -  | - | - | -  |
| 07. Ploso        | - | - | - | -  | - | - | -  |
| 08. Tegalombo    | - | - | - | -  | - | - | -  |
| 09. Kemuning     | - | - | - | -  | - | - | -  |
| 10. Tahunan      | 1 | 7 | 3 | 10 | 7 | 3 | 10 |
| 11. Tahunan Baru | - | - | - | -  | - | - | -  |

|            |   |   |   |    |   |   |    |
|------------|---|---|---|----|---|---|----|
| Jumlah     | 1 | 7 | 3 | 10 | 7 | 3 | 10 |
| Tahun 2015 | 1 | 7 | 3 | 10 | 7 | 3 | 10 |
| Tahun 2014 | 1 | 7 | 3 | 10 | 7 | 3 | 10 |

Sumber Data : UPT Dinas Pendidikan Kecamatan Tegalombo

**Tabel 4.1.18**  
**Kelompok Belajar Paket B Menurut Desa**

**2016**

| Desa             | Paket B         |              |
|------------------|-----------------|--------------|
|                  | Jumlah Kelompok | Jumlah Siswa |
| (1)              | (2)             | (3)          |
| 01. Kebondalem   | -               | -            |
| 02. Gedangan     | -               | -            |
| 03. Ngreco       | -               | -            |
| 04. Kasihan      | 1               | 50           |
| 05. Pucangombo   | -               | -            |
| 06. Gemaharjo    | -               | -            |
| 07. Ploso        | -               | -            |
| 08. Tegalombo    | -               | -            |
| 09. Kemuning     | 1               | 43           |
| 10. Tahunan      | -               | -            |
| 11. Tahunan Baru | -               | -            |
| <b>Jumlah</b>    | <b>2</b>        | <b>93</b>    |

Sumber Data : UPT Dinas Pendidikan Kecamatan Tegalombo

**Tabel 4.2.1**  
**Fasilitas Kesehatan Menurut Desa**  
**2016**

| Desa            | Rumah Sakit | Puskesmas | Puskesmas Pembantu | Praktek Dokter | Balai Pengerahan | Posyandu |
|-----------------|-------------|-----------|--------------------|----------------|------------------|----------|
| (1)             | (2)         | (3)       | (4)                | (5)            | (6)              | (7)      |
| 01. Kebondalem  | -           | -         | 1                  | -              | -                | 5        |
| 02. Gedangan    | -           | -         | -                  | -              | -                | 2        |
| 03. Ngreco      | -           | -         | -                  | -              | -                | 6        |
| 04. Kasihan     | -           | -         | 1                  | -              | -                | 10       |
| 05. Pucangombo  | -           | -         | -                  | -              | -                | 5        |
| 06. Gemaharjo   | -           | 1         | -                  | 2              | -                | 7        |
| 07. Ploso       | -           | -         | -                  | -              | -                | 5        |
| 08. Tegalombo   | -           | 1         | -                  | 2              | -                | 7        |
| 09. Kemuning    | -           | -         | -                  | -              | -                | 5        |
| 10. Tahunan     | -           | -         | -                  | -              | -                | 4        |
| 11 Tahunan Baru | -           | -         | 1                  | -              | -                | 4        |
| Jumlah          | -           | 2         | 3                  | 4              | -                | 60       |
| Tahun 2015      | -           | 2         | 3                  | 4              | -                | 60       |
| Tahun 2014      | -           | 2         | 3                  | 4              | -                | 60       |

Sumber Data : Puskesmas Kecamatan Tegalombo

**Tabel 4.2.2**  
**Tenaga Kesehatan Menurut Desa**  
**2016**

| Desa             | Dokter | Para Medis | Bidan Desa | Dukun Bayi |
|------------------|--------|------------|------------|------------|
| (1)              | (2)    | (3)        | (4)        | (5)        |
| 01. Kebondalem   | -      | 1          | 1          | -          |
| 02. Gedangan     | -      | 1          | 1          | -          |
| 03. Ngreco       | -      | -          | 1          | -          |
| 04. Kasihan      | -      | 1          | 2          | -          |
| 05. Pucangombo   | -      | 1          | 2          | -          |
| 06. Gemaharjo    | 2      | 3          | 4          | 2          |
| 07. Ploso        | -      | 1          | 1          | 3          |
| 08. Tegalombo    | 3      | 11         | 4          | -          |
| 09. Kemuning     | -      | 1          | 1          | -          |
| 10. Tahunan      | -      | 1          | 1          | -          |
| 11. Tahunan Baru | -      | 1          | 1          | -          |
| Jumlah           | 5      | 22         | 18         | 5          |
| Tahun 2015       | 5      | 22         | 18         | 5          |
| Tahun 2014       | 5      | 22         | 18         | 5          |

Sumber Data : Puskesmas Kecamatan Tegalombo

**Tabel 4.2.3**  
**Pasangan Usia Subur (PUS) dan Jumlah Akseptor KB Menurut Jenis Alat**  
**Kontrasepsi**  
**2016**

| Desa             | PUS    | Jenis Alat Kontrasepsi |     |         |     |      |         |          |         | Persen (%) |
|------------------|--------|------------------------|-----|---------|-----|------|---------|----------|---------|------------|
|                  |        | IUD                    | Pil | Kon dom | MOW | MO P | Sun tik | Im plant | Jum lah |            |
| (1)              | (2)    | (3)                    | (4) | (5)     | (6) | (7)  | (8)     | (9)      | (10)    | (11)       |
| 01. Kebondalem   | 541    | 259                    | 9   | 0       | 0   | 0    | 129     | 19       | 416     | 76.89      |
| 02. Gedangan     | 293    | 146                    | 9   | 0       | 0   | 0    | 60      | 7        | 222     | 75.77      |
| 03. Ngreco       | 1,127  | 580                    | 11  | 0       | 0   | 0    | 234     | 29       | 854     | 75.78      |
| 04. Kasihan      | 1,489  | 798                    | 13  | 0       | 0   | 0    | 234     | 133      | 1,178   | 79.11      |
| 05. Pucangombo   | 1,394  | 785                    | 22  | 0       | 20  | 20   | 175     | 57       | 1,079   | 77.40      |
| 06. Gemaharjo    | 1,436  | 685                    | 21  | 0       | 1   | 1    | 309     | 78       | 1,095   | 76.25      |
| 07. Ploso        | 1,287  | 726                    | 25  | 0       | 0   | 0    | 176     | 61       | 988     | 76.77      |
| 08. Tegalombo    | 836    | 433                    | 11  | 0       | 2   | 2    | 165     | 38       | 651     | 77.87      |
| 09. Kemuning     | 1,242  | 599                    | 11  | 0       | 0   | 0    | 294     | 29       | 933     | 75.12      |
| 10. Tahunan      | 799    | 345                    | 21  | 1       | 0   | 0    | 144     | 68       | 579     | 72.47      |
| 11. Tahunan Baru | 589    | 188                    | 15  | 1       | 0   | 0    | 158     | 44       | 406     | 68.93      |
| Jumlah           | 11,033 | 5,544                  | 168 | 2       | 23  | 23   | 2,078   | 563      | 8,401   | 76.14      |
| Tahun 2015       | 10,952 | 5,472                  | 268 | 3       | 269 | 22   | 2,106   | 499      | 8,639   | 78.88      |
| Tahun 2014       | 10,955 | 5,598                  | 287 | 3       | 229 | 24   | 2,150   | 495      | 8,786   | 80.20      |

Sumber Data : UPT Dinas KBPP Kecamatan Tegalombo

**Tabel 4.2.4**  
**Keluarga Sejahtera Menurut Tahapan Keluarga Sejahtera**  
**2015**

| Desa             | Tahapan Keluarga Sejahtera |       |     |       |       | Jumlah |
|------------------|----------------------------|-------|-----|-------|-------|--------|
|                  | Pra Sejahtera              | I     | II  | III   | III + |        |
| (1)              | (2)                        | (3)   | (4) | (5)   | (6)   | (7)    |
| 01. Kebondalem   | 92                         | 51    | 62  | 626   | 24    | 855    |
| 02. Gedangan     | 67                         | 28    | 51  | 265   | 26    | 437    |
| 03. Ngreco       | 426                        | 49    | 19  | 1.195 | 42    | 1.731  |
| 04. Kasihan      | 774                        | 152   | 126 | 790   | 56    | 1.898  |
| 05. Pucangombo   | 651                        | 176   | 144 | 926   | 36    | 1.933  |
| 06. Gemaharjo    | 283                        | 42    | 107 | 1.232 | 68    | 1.732  |
| 07. Ploso        | 612                        | 177   | 101 | 813   | 44    | 1.747  |
| 08. Tegalombo    | 87                         | 69    | 27  | 956   | 67    | 1.206  |
| 09. Kemuning     | 403                        | 71    | 36  | 1.071 | 33    | 1.614  |
| 10. Tahunan      | 408                        | 95    | 37  | 453   | 28    | 1.021  |
| 11. Tahunan Baru | 395                        | 87    | 32  | 405   | 32    | 951    |
| Jumlah           | 4.198                      | 997   | 742 | 8.732 | 456   | 15.125 |
| Tahun 2014       | 4.198                      | 997   | 742 | 8.732 | 456   | 15.125 |
| Tahun 2013       | 4.570                      | 1.033 | 792 | 8.329 | 450   | 15.174 |

Sumber Data : UPT Dinas KBPP Kecamatan Tegalombo



**Tabel 4.3.1**  
**Pemeluk Agama menurut Agama Per desa**  
**2016**

| Desa             | Islam  | Kristen<br>Katholik | Kristen<br>Protesta<br>n | Hindu | Budha |
|------------------|--------|---------------------|--------------------------|-------|-------|
| (1)              | (2)    | (3)                 | (4)                      | (5)   | (6)   |
| 01. Kebondalem   | 3,270  | -                   | -                        | -     | -     |
| 02. Gedangan     | 1,694  | -                   | -                        | -     | -     |
| 03. Ngreco       | 5,891  | -                   | -                        | -     | -     |
| 04. Kasihan      | 9,135  | -                   | -                        | -     | -     |
| 05. Pucangombo   | 6,373  | -                   | -                        | -     | -     |
| 06. Gemaharjo    | 6,497  | -                   | 2                        | -     | -     |
| 07. Ploso        | 5,371  | -                   | -                        | -     | -     |
| 08. Tegalombo    | 3,928  | -                   | 8                        | -     | -     |
| 09. Kemuning     | 6,146  | -                   | -                        | -     | -     |
| 10. Tahunan      | 3,924  | -                   | -                        | -     | -     |
| 11. Tahunan Baru | 3,036  | -                   | -                        | -     | -     |
| Jumlah           | 55,265 | -                   | 10                       | -     | -     |
| Tahun 2015       | 55,890 | -                   | 10                       | -     | -     |
| Tahun 2014       | 55,832 | -                   | 10                       | -     | -     |

Sumber Data : KUA Kecamatan Tegalombo

**Tabel 4.3.2**  
**Tempat Ibadah Menurut Sebutannya**  
**2016**

| Desa             | Masjid | Langgar /<br>Mushola | Gereja | Vihara | Pura |
|------------------|--------|----------------------|--------|--------|------|
| (1)              | (2)    | (3)                  | (4)    | (5)    | (6)  |
| 01. Kebondalem   | 9      | 3                    | -      | -      | -    |
| 02. Gedangan     | 4      | 2                    | -      | -      | -    |
| 03. Ngreco       | 14     | 2                    | -      | -      | -    |
| 04. Kasihan      | 24     | 5                    | -      | -      | -    |
| 05. Pucangombo   | 10     | 3                    | -      | -      | -    |
| 06. Gemaharjo    | 13     | 8                    | -      | -      | -    |
| 07. Ploso        | 9      | 4                    | -      | -      | -    |
| 08. Tegalombo    | 16     | 4                    | -      | -      | -    |
| 09. Kemuning     | 10     | 4                    | -      | -      | -    |
| 10. Tahunan      | 16     | 5                    | -      | -      | -    |
| 11. Tahunan Baru | 5      | 2                    | -      | -      | -    |
| Jumlah           | 130    | 42                   | -      | -      | -    |
| Tahun 2015       | 130    | 42                   | -      | -      | -    |
| Tahun 2014       | 130    | 42                   | -      | -      | -    |

Sumber Data : KUA Kecamatan Tegalombo

**Tabel 4.3.3**  
**Pemuka Agama Menurut Sebutannya**  
**2016**

| Desa             | Kyai /<br>Ulama | Pastur | Pendeta | Biksu |
|------------------|-----------------|--------|---------|-------|
| (1)              | (2)             | (3)    | (4)     | (5)   |
| 01. Kebondalem   | 4               | -      |         | -     |
| 02. Gedangan     | 4               | -      | -       | -     |
| 03. Ngreco       | 6               | -      | -       | -     |
| 04. Kasihan      | 12              | -      | -       | -     |
| 05. Pucangombo   | 6               | -      | -       | -     |
| 06. Gemaharjo    | 6               | -      | -       | -     |
| 07. Ploso        | 5               | -      | -       | -     |
| 08. Tegalombo    | 8               | -      | -       | -     |
| 09. Kemuning     | 6               | -      | -       | -     |
| 10. Tahunan      | 4               | -      | -       | -     |
| 11. Tahunan Baru | 5               | -      | -       | -     |
| Jumlah           | 66              | -      | -       | -     |
| Tahun 2015       | 66              | -      | -       | -     |
| Tahun 2014       | 67              | -      | -       | -     |

Sumber Data : KUA Kecamatan Tegalombo

**Tabel 4.3.4**  
**Rohaniawan Menurut Sebutannya**  
**2016**

| Desa             | Ulama | Mubaligh | Khotib | Penyuluh Agama |
|------------------|-------|----------|--------|----------------|
| (1)              | (2)   | (3)      | (4)    | (5)            |
| 01. Kebondalem   | 4     | 2        | 8      | 1              |
| 02. Gedangan     | 4     | -        | 6      | -              |
| 03. Ngreco       | 6     | -        | 5      | 1              |
| 04. Kasihan      | 9     | 4        | 14     | -              |
| 05. Pucangombo   | 6     | -        | 11     | -              |
| 06. Gemaharjo    | 6     | 2        | 12     | 1              |
| 07. Ploso        | 5     | -        | 9      | -              |
| 08. Tegalombo    | 8     | 3        | 16     | 2              |
| 09. Kemuning     | 6     | -        | 7      | -              |
| 10. Tahunan      | 4     | 2        | 7      | 1              |
| 11. Tahunan Baru | 5     | -        | 4      | -              |
| Jumlah           | 63    | 13       | 99     | 6              |
| Tahun 2015       | 63    | 13       | 99     | 6              |
| Tahun 2014       | 63    | 13       | 99     | 6              |

Sumber Data : KUA Kecamatan Tegalombo

**Tabel 4.3.5**  
**Nikah, Talak, Cerai, Rujuk Menurut Desa**  
**2016**

| Desa             | Nikah | Talak | Cerai | Rujuk |
|------------------|-------|-------|-------|-------|
| (1)              | (2)   | (3)   | (4)   | (5)   |
| 01. Kebondalem   | 24    | -     | 6     | -     |
| 02. Gedangan     | 13    | -     | 4     | -     |
| 03. Ngreco       | 39    | -     | 9     | -     |
| 04. Kasihan      | 48    | -     | 10    | -     |
| 05. Pucangombo   | 62    | -     | 9     | -     |
| 06. Gemaharjo    | 34    | -     | 7     | -     |
| 07. Ploso        | 34    | -     | 12    | -     |
| 08. Tegalombo    | 31    | -     | 4     | -     |
| 09. Kemuning     | 46    | -     | 9     | -     |
| 10. Tahunan      | 21    | -     | 7     | -     |
| 11. Tahunan Baru | 17    | -     | 4     | -     |
| Jumlah           | 369   | -     | 81    | -     |
| Tahun 2015       | 369   | -     | 81    | -     |
| Tahun 2014       | 527   | -     | 99    | -     |

Sumber Data : KUA Kecamatan Tegalombo dan Pengadilan Agama Pacitan  
Kecamatan Tegalombo Dalam Angka 2017

**Tabel 4.3.6**  
**Data Penerima Zakat Fitrah**  
**2016**

| Desa             | Jumlah Amil | Jumlah Muzaki | Jumlah Zakat Fitrah |                    |
|------------------|-------------|---------------|---------------------|--------------------|
|                  |             |               | Beras               | Uang               |
| (1)              | (2)         | (3)           | (4)                 | (5)                |
| 01. Kebondalem   | 8           |               | 506.5               | 10,131,194         |
| 02. Gedangan     | 11          | 1,069         | 381.5               | 7,631,069          |
| 03. Ngreco       | 6           | 1,794         | 1,106.5             | 22,131,794         |
| 04. Kasihan      | 14          | 2,542         | 1,854.5             | 37,092,542         |
| 05. Pucangombo   | 9           | 2,041         | 1,353.5             | 27,072,041         |
| 06. Gemaharjo    | 9           | 1,899         | 1,211.5             | 24,231,899         |
| 07. Ploso        | 6           | 2,064         | 1,376.5             | 27,532,064         |
| 08. Tegalombo    | 4           | 2,274         | 1,586.5             | 31,732,274         |
| 09. Kemuning     | 6           | 2,025         | 1,337.5             | 26,752,025         |
| 10. Tahunan      | 4           | 1,289         | 601.5               | 12,031,289         |
| 11. Tahunan Baru | 11          | 1,227         | 539.5               | 10,791,227         |
| <b>Jumlah</b>    | <b>88</b>   | <b>18,224</b> | <b>11,855.5</b>     | <b>237,129,418</b> |

Sumber Data : KUA Kecamatan Tegalombo

**Tabel 4.4.1**  
**Penyandang Cacat Menurut Jenisnya**  
**2016**

| Desa             | Penyandang Cacat |       |                  |        | Jumlah |
|------------------|------------------|-------|------------------|--------|--------|
|                  | Tubuh            | Netra | Rungu/<br>Wicara | Mental |        |
| (1)              | (2)              | (3)   | (4)              | (5)    | (6)    |
| 01. Kebondalem   | 5                | 1     | 3                | 3      | 12     |
| 02. Gedangan     | 4                | 1     | 2                | 3      | 10     |
| 03. Ngreco       | 6                | 2     | 4                | 4      | 16     |
| 04. Kasihan      | 8                | 3     | 3                | 4      | 18     |
| 05. Pucangombo   | 9                | 4     | 15               | 6      | 34     |
| 06. Gemaharjo    | 8                | 3     | 2                | 5      | 18     |
| 07. Ploso        | 7                | 3     | 3                | 5      | 18     |
| 08. Tegalombo    | 6                | 2     | 2                | 4      | 14     |
| 09. Kemuning     | 11               | 3     | 3                | 4      | 21     |
| 10. Tahunan      | 6                | 2     | 2                | 4      | 14     |
| 11. Tahunan Baru | 3                | 1     | 1                | 2      | 7      |
| Jumlah           | 73               | 25    | 40               | 44     | 182    |
| Tahun 2015       | 73               | 25    | 40               | 44     | 182    |
| Tahun 2014       | 73               | 25    | 40               | 44     | 182    |

Sumber Data : Kantor Kecamatan Tegalombo

**Tabel 4.4.2**  
**Infrastruktur Kepemimpinan Wanita Menurut Pendidikan**  
**2015**

| Desa             | Tingkat Pendidikan |      |      |                |         | Jumlah |
|------------------|--------------------|------|------|----------------|---------|--------|
|                  | SD                 | SLTP | SLTA | Sarmud<br>(D3) | Sarjana |        |
| (1)              | (2)                | (3)  | (4)  | (5)            | (6)     | (7)    |
| 01. Kebondalem   | -                  | -    | 1    | -              | -       | 1      |
| 02. Gedangan     | -                  | -    | 1    | -              | -       | 1      |
| 03. Ngreco       | -                  | -    | -    | 1              | -       | 1      |
| 04. Kasihan      | -                  | -    | -    | 1              | -       | 1      |
| 05. Pucangombo   | -                  | -    | 1    | -              | -       | 1      |
| 06. Gemaharjo    | -                  | -    | 1    | -              | -       | 1      |
| 07. Ploso        | -                  | -    | 1    | -              | -       | 1      |
| 08. Tegalombo    | -                  | -    | -    | 1              | -       | 1      |
| 09. Kemuning     | -                  | -    | 1    | -              | -       | 1      |
| 10. Tahunan      | -                  | -    | -    | 1              | -       | 1      |
| 11. Tahunan Baru | -                  | -    | -    | -              | 1       | 1      |
| Jumlah           | -                  | -    | 6    | 4              | 1       | 11     |
| Tahun 2014       | -                  | -    | 6    | 4              | 1       | 11     |
| Tahun 2013       | -                  | 2    | 5    | 4              | -       | 11     |

Sumber Data : PKK Kecamatan Tegalombo



**Tabel 4.4.3**  
**Infrastruktur Kepemimpinan Wanita Menurut Pekerjaan Utama**  
**2015**

| Desa             | Petani | Peda-<br>gang | Ind./<br>Peng-<br>rajin | Pertu-<br>kang-<br>an | TNI /<br>Polri<br>/ PNS | Bu-<br>ruh | Lain-<br>nya | Jum-lah |
|------------------|--------|---------------|-------------------------|-----------------------|-------------------------|------------|--------------|---------|
| (1)              | (2)    | (3)           | (4)                     | (5)                   | (6)                     | (7)        | (8)          | (9)     |
| 01. Kebondalem   | 241    | 105           | 53                      | -                     | 12                      | 36         | 268          | 715     |
| 02. Gedangan     | 231    | 32            | 49                      | -                     | 9                       | 31         | 83           | 435     |
| 03. Ngreco       | 1.006  | 49            | 57                      | -                     | 11                      | 71         | 238          | 1.432   |
| 04. Kasihan      | 1.242  | 81            | 61                      | -                     | 12                      | 59         | 415          | 1.870   |
| 05. Pucangombo   | 1.870  | 67            | 23                      | -                     | 10                      | 67         | 368          | 2.405   |
| 06. Gemaharjo    | 972    | 147           | 29                      | -                     | 19                      | 89         | 286          | 1.542   |
| 07. Ploso        | 1.186  | 44            | 24                      | -                     | 9                       | 32         | 283          | 1.578   |
| 08. Tegalombo    | 639    | 111           | 16                      | -                     | 29                      | 37         | 317          | 1.149   |
| 09. Kemuning     | 913    | 64            | 29                      | -                     | 9                       | 46         | 281          | 1.342   |
| 10. Tahunan      | 721    | 45            | 17                      | -                     | 11                      | 27         | 241          | 1.062   |
| 11. Tahunan Baru | 609    | 71            | 15                      |                       | 9                       | 39         | 141          | 884     |
| Jumlah           | 9.630  | 816           | 373                     | -                     | 140                     | 534        | 2.921        | 14.414  |
| Tahun 2014       | 9.630  | 816           | 373                     | -                     | 140                     | 534        | 2.921        | 14.414  |
| Tahun 2013       | 9.630  | 816           | 373                     | -                     | 140                     | 534        | 2.921        | 14.414  |

Sumber Data : PKK Kecamatan Tegalombo

**Tabel 4.4.4**  
**Infrastruktur Kepemimpinan Wanita Menurut Jenis Ketrampilan**  
**2015**

| Desa             | Me-rang-kai Bunga | Me-rias Peng-antin | Bor-dir | Men-jahit | Kera-jinan | Indus-tri Tahu/ Tempe | Lain-nya | Jum-lah |
|------------------|-------------------|--------------------|---------|-----------|------------|-----------------------|----------|---------|
| (1)              | (2)               | (3)                | (4)     | (5)       | (6)        | (7)                   | (8)      | (9)     |
| 01. Kebondalem   | -                 | 1                  | -       | 5         | 37         | 15                    | 45       | 103     |
| 02. Gedangan     | -                 | 1                  | -       | 2         | 29         | 11                    | 82       | 125     |
| 03. Ngreco       | -                 | 1                  | -       | 3         | 57         | 18                    | 14       | 93      |
| 04. Kasihan      | -                 | 1                  | -       | 2         | 65         | 21                    | 18       | 107     |
| 05. Pucangombo   | -                 | 2                  | -       | -         | 67         | 17                    | 14       | 100     |
| 06. Gemaharjo    | -                 | 1                  | -       | 3         | 22         | 32                    | 16       | 74      |
| 07. Ploso        | -                 | 2                  | -       | 1         | 17         | 37                    | 33       | 90      |
| 08. Tegalombo    | -                 | 2                  | -       | 3         | 7          | 24                    | 20       | 56      |
| 09. Kemuning     | -                 | 1                  | -       | 2         | 15         | 13                    | 20       | 51      |
| 10. Tahunan      | -                 | 1                  | -       | 2         | 18         | 22                    | 18       | 61      |
| 11. Tahunan Baru | -                 | 1                  | -       | 1         | 5          | 13                    | 16       | 36      |
| Jumlah           | -                 | 14                 | -       | 24        | 339        | 223                   | 296      | 896     |
| Tahun 2014       | -                 | 14                 | -       | 24        | 339        | 223                   | 296      | 896     |
| Tahun 2013       | -                 | 14                 | -       | 22        | 343        | 220                   | 290      | 889     |

Sumber Data : PKK Kecamatan Tegalombo

**Tabel 4.4.5**  
**Anggota Karang Taruna Menurut Jenis Kelamin**  
**2016**

| Desa             | Jenis Kelamin |              | Jumlah       |
|------------------|---------------|--------------|--------------|
|                  | Laki-laki     | Perempuan    |              |
| (1)              | (2)           | (3)          | (4)          |
| 01. Kebondalem   | 174           | 152          | 326          |
| 02. Gedangan     | 108           | 87           | 195          |
| 03. Ngreco       | 268           | 237          | 505          |
| 04. Kasihan      | 312           | 262          | 574          |
| 05. Pucangombo   | 264           | 281          | 545          |
| 06. Gemaharjo    | 378           | 339          | 717          |
| 07. Ploso        | 230           | 195          | 425          |
| 08. Tegalombo    | 214           | 232          | 446          |
| 09. Kemuning     | 206           | 179          | 385          |
| 10. Tahunan      | 241           | 212          | 453          |
| 11. Tahunan Baru | 171           | 158          | 329          |
| <b>Jumlah</b>    | <b>2,566</b>  | <b>2,334</b> | <b>4,900</b> |

Sumber Data : Kantor Kecamatan Tegalombo

**Tabel 4.4.6**  
**Karang Taruna Menurut Klasifikasi Perkembangan**  
**2016**

| Desa             | Klasifikasi |                 |      |                  | Jumlah |
|------------------|-------------|-----------------|------|------------------|--------|
|                  | Tumbuh      | Berkem-<br>bang | Maju | Percontoh-<br>an |        |
| (1)              | (2)         | (3)             | (4)  | (5)              | (6)    |
| 01. Kebondalem   | -           | 1               | -    | -                | 1      |
| 02. Gedangan     | -           | 1               | -    | -                | 1      |
| 03. Ngreco       | -           | 1               | -    | -                | 1      |
| 04. Kasihan      | -           | 1               | -    | -                | 1      |
| 05. Pucangombo   | -           | 1               | -    | -                | 1      |
| 06. Gemaharjo    | -           | 1               | -    | -                | 1      |
| 07. Ploso        | -           | 1               | -    | -                | 1      |
| 08. Tegalombo    | -           | 1               | -    | -                | 1      |
| 09. Kemuning     | -           | 1               | -    | -                | 1      |
| 10. Tahunan      | -           | 1               | -    | -                | 1      |
| 11. Tahunan Baru | -           | 1               | -    | -                | 1      |
| Jumlah           | -           | 11              | -    | -                | 11     |
| Tahun 2015       | -           | 11              | -    | -                | 11     |
| Tahun 2014       | -           | 11              | -    | -                | 11     |

Sumber Data : Kantor Kecamatan Tegalombo

---

<http://pacitankab.bps.go.id>


---

---

***PERTANIAN***

**5**

<http://pacitankab.bpp.go.id>



---

<http://pacitankab.bps.go.id>

---

**Tabel 5.1.1**  
**Luas Tanam, Luas Panen, Rata-rata Produksi dan Jumlah Produksi**  
**Tanaman Padi Sawah Menurut Desa**  
**2016**

| Desa             | Luas<br>Tanaman<br>(Ha) | Luas Panen<br>(Ha) | Rata-rata<br>Produksi<br>(Kw/Ha) | Jumlah Produksi<br>(Ton) |
|------------------|-------------------------|--------------------|----------------------------------|--------------------------|
| (1)              | (2)                     | (3)                | (4)                              | (5)                      |
| 01. Kebondalem   | 60                      | 57                 | 64.56                            | 368                      |
| 02. Gedangan     | 42                      | 42                 | 65.00                            | 273                      |
| 03. Ngreco       | 64                      | 67                 | 59.40                            | 398                      |
| 04. Kasihan      | 153                     | 148                | 64.59                            | 956                      |
| 05. Pucangombo   | 117                     | 200                | 44.30                            | 886                      |
| 06. Gemaharjo    | 205                     | 128                | 65.23                            | 835                      |
| 07. Ploso        | 187                     | 148                | 64.59                            | 956                      |
| 08. Tegalombo    | 135                     | 152                | 61.32                            | 932                      |
| 09. Kemuning     | 154                     | 133                | 109.10                           | 1,451                    |
| 10. Tahunan      | 220                     | 198                | 56.92                            | 1,127                    |
| 11. Tahunan Baru | 182                     | 170                | 63.59                            | 1,081                    |
| Jumlah           | 1,519                   | 1,443              | 64.19                            | 9,263                    |
| Tahun 2015       | 1,519                   | 1,443              | 64.19                            | 9,263                    |
| Tahun 2014       | 1,645                   | 1,443              | 60.16                            | 8,681                    |

Sumber Data : UPT Pelayanan Pengembangan Dinas Tanaman Pangan dan  
 Peternakan Kecamatan Tegalombo



**Tabel 5.1.2**  
**Luas Tanam, Luas Panen, Rata-rata Produksi dan Jumlah Produksi**  
**Tanaman Padi Ladang Menurut Desa**  
**2016**

| Desa             | Luas<br>Tanaman<br>(Ha) | Luas Panen<br>(Ha) | Rata-rata<br>Produksi<br>(Kw/Ha) | Jumlah<br>Produksi<br>(Ton) |
|------------------|-------------------------|--------------------|----------------------------------|-----------------------------|
| (1)              | (2)                     | (3)                | (4)                              | (5)                         |
| 01. Kebondalem   | 20                      | 20                 | 60.00                            | 120                         |
| 02. Gedangan     | 5                       | 5                  | 40.00                            | 20                          |
| 03. Ngreco       | 30                      | 30                 | 37.00                            | 111                         |
| 04. Kasihan      | 20                      | 20                 | 41.00                            | 82                          |
| 05. Pucangombo   | 22                      | 25                 | 39.20                            | 98                          |
| 06. Gemaharjo    | 15                      | 15                 | 38.67                            | 58                          |
| 07. Ploso        | 30                      | 30                 | 40.67                            | 122                         |
| 08. Tegalombo    | 20                      | 20                 | 43.00                            | 86                          |
| 09. Kemuning     | 25                      | 25                 | 32.80                            | 82                          |
| 10. Tahunan      | 25                      | 25                 | 38.80                            | 97                          |
| 11. Tahunan Baru | 28                      | 28                 | 39.29                            | 110                         |
| Jumlah           | 240                     | 243                | 40.58                            | 986                         |
| Tahun 2015       | 243                     | 243                | 38.81                            | 943                         |
| Tahun 2014       | 243                     | 243                | 54.12                            | 1,315                       |

Sumber Data : UPT Pelayanan Pengembangan Dinas Tanaman Pangan dan  
 Peternakan Kecamatan Tegalombo

**Tabel 5.1.3**  
**Luas Tanam, Luas Panen, Rata-rata Produksi dan Jumlah Produksi**  
**Tanaman Padi Sawah dan Padi Ladang Menurut Desa**  
**2016**

| Desa             | Luas<br>Tanaman<br>(Ha) | Luas Panen<br>(Ha) | Rata-rata<br>Produksi<br>(Kw/Ha) | Jumlah<br>Produksi<br>(Ton) |
|------------------|-------------------------|--------------------|----------------------------------|-----------------------------|
| (1)              | (2)                     | (3)                | (4)                              | (5)                         |
| 01. Kebondalem   | 80                      | 77                 | 63.38                            | 488                         |
| 02. Gedangan     | 47                      | 47                 | 62.34                            | 293                         |
| 03. Ngreco       | 94                      | 97                 | 52.47                            | 509                         |
| 04. Kasihan      | 173                     | 168                | 61.79                            | 1,038                       |
| 05. Pucangombo   | 139                     | 225                | 43.73                            | 984                         |
| 06. Gemaharjo    | 220                     | 143                | 62.45                            | 893                         |
| 07. Ploso        | 217                     | 178                | 60.56                            | 1,078                       |
| 08. Tegalombo    | 148                     | 172                | 59.19                            | 1,018                       |
| 09. Kemuning     | 179                     | 158                | 97.03                            | 1,533                       |
| 10. Tahunan      | 219                     | 223                | 54.89                            | 1,224                       |
| 11. Tahunan Baru | 210                     | 198                | 60.15                            | 1,191                       |
| Jumlah           | 1,726                   | 1,686              | 60.79                            | 10,249                      |
| Tahun 2015       | 1,858                   | 1,686              | 57.08                            | 9,624                       |
| Tahun 2014       | 1,858                   | 1,686              | 57.08                            | 9,624                       |

Sumber Data : UPT Pelayanan Pengembangan Dinas Tanaman Pangan dan  
 Peternakan Kecamatan Tegalombo

**Tabel 5.1.4**  
**Luas Tanam, Luas Panen, Rata-rata Produksi dan Jumlah Produksi**  
**Tanaman Jagung Menurut Desa**  
**2016**

| Desa             | Luas<br>Tanaman<br>(Ha) | Luas Panen<br>(Ha) | Rata-rata<br>Produksi<br>(Kw/Ha) | Jumlah<br>Produksi<br>(Ton) |
|------------------|-------------------------|--------------------|----------------------------------|-----------------------------|
| (1)              | (2)                     | (3)                | (4)                              | (5)                         |
| 01. Kebondalem   | 41                      | 41                 | 63.34                            | 259.7                       |
| 02. Gedangan     | 38                      | 38                 | 63.32                            | 240.6                       |
| 03. Ngreco       | 52                      | 52                 | 62.54                            | 325.2                       |
| 04. Kasihan      | 290                     | 290                | 59.67                            | 1,730.4                     |
| 05. Pucangombo   | 285                     | 285                | 56.18                            | 1,601.0                     |
| 06. Gemaharjo    | 76                      | 76                 | 66.78                            | 507.5                       |
| 07. Ploso        | 356                     | 356                | 73.46                            | 2,615.2                     |
| 08. Tegalombo    | 178                     | 178                | 65.79                            | 1,171.1                     |
| 09. Kemuning     | 171                     | 171                | 63.57                            | 1,087.0                     |
| 10. Tahunan      | 278                     | 278                | 55.64                            | 1,546.7                     |
| 11. Tahunan Baru | 275                     | 275                | 59.11                            | 1,625.6                     |
| Jumlah           | 2,040                   | 2,040              | 62.30                            | 12,710                      |
| Tahun 2015       | 2,040                   | 2,040              | 58.84                            | 12,004                      |
| Tahun 2014       | 2,040                   | 2,040              | 58.84                            | 12,004                      |

Sumber Data : UPT Pelayanan Pengembangan Dinas Tanaman Pangan dan  
 Peternakan Kecamatan Tegalombo

**Tabel 5.1.5**  
**Luas Tanam, Luas Panen, Rata-rata Produksi dan Jumlah Produksi**  
**Tanaman Kedelai Menurut Desa**  
**2016**

| Desa             | Luas<br>Tanaman<br>(Ha) | Luas Panen<br>(Ha) | Rata-rata<br>Produksi<br>(Kw/Ha) | Jumlah<br>Produksi<br>(Ton) |
|------------------|-------------------------|--------------------|----------------------------------|-----------------------------|
| (1)              | (2)                     | (3)                | (4)                              | (5)                         |
| 01. Kebondalem   | -                       | -                  | -                                | -                           |
| 02. Gedangan     | -                       | -                  | -                                | -                           |
| 03. Ngreco       | -                       | -                  | -                                | -                           |
| 04. Kasihan      | -                       | -                  | -                                | -                           |
| 05. Pucangombo   | -                       | -                  | -                                | -                           |
| 06. Gemaharjo    | -                       | -                  | -                                | -                           |
| 07. Ploso        | 25                      | 25                 | 10.00                            | 25.00                       |
| 08. Tegalombo    | -                       | -                  | -                                | -                           |
| 09. Kemuning     | -                       | -                  | -                                | -                           |
| 10. Tahunan      | 26                      | 26                 | 10.00                            | 26.00                       |
| 11. Tahunan Baru | 14                      | 14                 | 10.00                            | 14.00                       |
| Jumlah           | 65                      | 65                 | 10.00                            | 65.00                       |
| Tahun 2015       | 65                      | 65                 | 10.00                            | 65                          |
| Tahun 2014       | 0                       | 0                  | 0.00                             | 0                           |

Sumber Data : UPT Pelayanan Pengembangan Dinas Tanaman Pangan dan  
 Peternakan Kecamatan Tegalombo

**Tabel 5.1.6**  
**Luas Tanam, Luas Panen, Rata-rata Produksi dan Jumlah Produksi**  
**Tanaman Ubi Kayu Menurut Desa**  
**2016**

| Desa             | Luas<br>Tanaman<br>(Ha) | Luas Panen<br>(Ha) | Rata-rata<br>Produksi<br>(Kw/Ha) | Jumlah<br>Produksi<br>(Ton) |
|------------------|-------------------------|--------------------|----------------------------------|-----------------------------|
| (1)              | (2)                     | (3)                | (4)                              | (5)                         |
| 01. Kebondalem   | 165                     | 152                | 95.10                            | 1,445.5                     |
| 02. Gedangan     | 164                     | 153                | 93.37                            | 1,428.6                     |
| 03. Ngreco       | 289                     | 245                | 65.69                            | 1,609.5                     |
| 04. Kasihan      | 245                     | 188                | 72.44                            | 1,361.9                     |
| 05. Pucangombo   | 317                     | 207                | 95.47                            | 1,976.2                     |
| 06. Gemaharjo    | 256                     | 157                | 134.34                           | 2,109.1                     |
| 07. Ploso        | 188                     | 105                | 210.78                           | 2,213.2                     |
| 08. Tegalombo    | 144                     | 105                | 219.58                           | 2,305.6                     |
| 09. Kemuning     | 276                     | 229                | 81.01                            | 1,855.1                     |
| 10. Tahunan      | 248                     | 218                | 153.58                           | 3,348.1                     |
| 11. Tahunan Baru | 246                     | 231                | 130.57                           | 3,016.2                     |
| Jumlah           | 2,538                   | 1,990              | 113.91                           | 22,669                      |
| Tahun 2015       | 2,538                   | 1,990              | 113.91                           | 22,669                      |
| Tahun 2014       | 2,538                   | 1,990              | 236.69                           | 47,101                      |

Sumber Data : UPT Pelayanan Pengembangan Dinas Tanaman Pangan dan  
 Peternakan Kecamatan Tegalombo

**Tabel 5.1.7**  
**Luas Tanam, Luas Panen, Rata-rata Produksi dan Jumlah Produksi**  
**Tanaman Kacang Tanah Menurut Desa**  
**2016**

| Desa             | Luas<br>Tanaman<br>(Ha) | Luas Panen<br>(Ha) | Rata-rata<br>Produksi<br>(Kw/Ha) | Jumlah<br>Produksi<br>(Ton) |
|------------------|-------------------------|--------------------|----------------------------------|-----------------------------|
| (1)              | (2)                     | (3)                | (4)                              | (5)                         |
| 01. Kebondalem   | 1                       | 1                  | 81.50                            | 8.15                        |
| 02. Gedangan     | 1                       | 1                  | 51.70                            | 5.17                        |
| 03. Ngreco       | 1                       | 1                  | 58.90                            | 5.89                        |
| 04. Kasihan      | 1                       | 1                  | 63.10                            | 6.31                        |
| 05. Pucangombo   | 1                       | 1                  | 48.50                            | 4.85                        |
| 06. Gemaharjo    | 2                       | 2                  | 34.75                            | 6.95                        |
| 07. Ploso        | 2                       | 2                  | 34.95                            | 6.99                        |
| 08. Tegalombo    | 2                       | 2                  | 39.05                            | 7.81                        |
| 09. Kemuning     | 2                       | 2                  | 33.85                            | 6.77                        |
| 10. Tahunan      | 1                       | 1                  | 52.50                            | 5.25                        |
| 11. Tahunan Baru | 1                       | 1                  | 68.60                            | 6.86                        |
| Jumlah           | 15                      | 15                 | 47.33                            | 71.00                       |
| Tahun 2015       | 15                      | 15                 | 47.33                            | 71.00                       |
| Tahun 2014       | 15                      | 15                 | 14.00                            | 21.00                       |

Sumber Data : UPT Pelayanan Pengembangan Dinas Tanaman Pangan dan  
 Peternakan Kecamatan Tegalombo

**Tabel 5.1.8**  
**Luas Tanam, Luas Panen, Rata-rata Produksi dan Jumlah Produksi**  
**Tanaman Cabe Besar Menurut Desa**  
**2016**

| Desa            | Luas<br>Tanaman<br>(Ha) | Luas Panen<br>(Ha) | Rata-rata<br>Produksi<br>(Kw/Ha) | Jumlah<br>Produksi<br>(Ton) |
|-----------------|-------------------------|--------------------|----------------------------------|-----------------------------|
| (1)             | (2)                     | (3)                | (4)                              | (5)                         |
| 01. Kebondalem  | 2                       | 2                  | 5.25                             | 1.05                        |
| 02. Gedangan    | 2                       | 2                  | 6.25                             | 1.25                        |
| 03. Ngreco      | 2                       | 1                  | 10.00                            | 1.00                        |
| 04. Kasihan     | 2                       | 1                  | 10.00                            | 1.00                        |
| 05. Pucangombo  | 3                       | 3                  | 4.17                             | 1.25                        |
| 06. Gemaharjo   | 2                       | 2                  | 5.00                             | 1.00                        |
| 07. Ploso       | 7                       | 5                  | 4.00                             | 2.00                        |
| 08. Tegalombo   | 3                       | 2                  | 6.25                             | 1.25                        |
| 09. Kemuning    | 3                       | 3                  | 4.83                             | 1.45                        |
| 10. Tahunan     | 5                       | 4                  | 3.75                             | 1.50                        |
| 11 Tahunan Baru | 4                       | 4                  | 3.13                             | 1.25                        |
| Jumlah          | 35                      | 29                 | 4.83                             | 14.00                       |
| Tahun 2015      | 35                      | 29                 | 4.83                             | 14.00                       |
| Tahun 2014      | 35                      | 29                 | 37.59                            | 109.00                      |

Sumber Data : UPT Pelayanan Pengembangan Dinas Tanaman Pangan dan  
 Peternakan Kecamatan Tegalombo

**Tabel 5.1.9**  
**Luas Tanam, Luas Panen, Rata-rata Produksi dan Jumlah Produksi**  
**Tanaman Cabe Rawit Menurut Desa**  
**2016**

| Desa            | Luas<br>Tanaman<br>(Ha) | Luas Panen<br>(Ha) | Rata-rata<br>Produksi<br>(Kw/Ha) | Jumlah<br>Produksi<br>(Ton) |
|-----------------|-------------------------|--------------------|----------------------------------|-----------------------------|
| (1)             | (2)                     | (3)                | (4)                              | (5)                         |
| 01. Kebondalem  | 0.50                    | 0.50               | 21.00                            | 1.05                        |
| 02. Gedangan    | 0.50                    | 0.50               | 33.00                            | 1.65                        |
| 03. Ngreco      | 0.50                    | 0.50               | 21.00                            | 1.05                        |
| 04. Kasihan     | 0.25                    | 0.25               | 42.00                            | 1.05                        |
| 05. Pucangombo  | 1.35                    | 1.35               | 11.11                            | 1.50                        |
| 06. Gemaharjo   | 1.56                    | 1.56               | 13.91                            | 2.17                        |
| 07. Ploso       | 1.38                    | 1.38               | 20.51                            | 2.83                        |
| 08. Tegalombo   | 1.54                    | 1.54               | 14.94                            | 2.30                        |
| 09. Kemuning    | 1.50                    | 1.50               | 16.67                            | 2.50                        |
| 10. Tahunan     | 1.42                    | 1.42               | 17.25                            | 2.45                        |
| 11 Tahunan Baru | 1.50                    | 1.50               | 16.33                            | 2.45                        |
| Jumlah          | 12.00                   | 12.00              | 17.50                            | 21.00                       |
| Tahun 2015      | 12.00                   | 12.00              | 17.50                            | 21.00                       |
| Tahun 2014      | 12.00                   | 12.00              | 17.50                            | 21.00                       |

Sumber Data : UPT Pelayanan Pengembangan Dinas Tanaman Pangan dan  
 Peternakan Kecamatan Tegalombo



**Tabel 5.1.10**  
**Luas Tanam, Luas Panen, Rata-rata Produksi dan Jumlah Produksi**  
**Tanaman Sayuran Sawi Menurut Desa**  
**2016**

| Desa            | Luas<br>Tanaman<br>(Ha) | Luas Panen<br>(Ha) | Rata-rata<br>Produksi<br>(Kw/Ha) | Jumlah<br>Produksi<br>(Ton) |
|-----------------|-------------------------|--------------------|----------------------------------|-----------------------------|
| (1)             | (2)                     | (3)                | (4)                              | (5)                         |
| 01. Kebondalem  | -                       | -                  | -                                | -                           |
| 02. Gedangan    | -                       | -                  | -                                | -                           |
| 03. Ngreco      | -                       | -                  | -                                | -                           |
| 04. Kasihan     | -                       | -                  | -                                | -                           |
| 05. Pucangombo  | -                       | -                  | -                                | -                           |
| 06. Gemaharjo   | -                       | -                  | -                                | -                           |
| 07. Ploso       | -                       | -                  | -                                | -                           |
| 08. Tegalombo   | -                       | -                  | -                                | -                           |
| 09. Kemuning    | -                       | -                  | -                                | -                           |
| 10. Tahunan     | -                       | -                  | -                                | -                           |
| 11 Tahunan Baru | -                       | -                  | -                                | -                           |
| Jumlah          | 0.00                    | 0.00               | 0.00                             | 0.00                        |
| Tahun 2015      | 0.00                    | 0.00               | 0.00                             | 0.00                        |
| Tahun 2014      | 0.00                    | 0.00               | 0.00                             | 0.00                        |

Sumber Data : UPT Pelayanan Pengembangan Dinas Tanaman Pangan dan  
 Peternakan Kecamatan Tegalombo

**Tabel 5.1.11**  
**Luas Tanam, Luas Panen, Rata-rata Produksi dan Jumlah Produksi**  
**Tanaman Kacang Panjang Menurut Desa**  
**2016**

| Desa            | Luas Tanaman<br>(Ha) | Luas Panen<br>(Ha) | Rata-rata<br>Produksi<br>(Kw/Ha) | Jumlah<br>Produksi<br>(Ton) |
|-----------------|----------------------|--------------------|----------------------------------|-----------------------------|
| (1)             | (2)                  | (3)                | (4)                              | (5)                         |
| 01. Kebondalem  | 1                    | 1                  | 55.00                            | 5.50                        |
| 02. Gedangan    | 1                    | 1                  | 55.00                            | 5.50                        |
| 03. Ngreco      | 1                    | 1                  | 55.00                            | 5.50                        |
| 04. Kasihan     | 1                    | 1                  | 55.00                            | 5.50                        |
| 05. Pucangombo  | 2                    | 2                  | 41.00                            | 8.20                        |
| 06. Gemaharjo   | 2                    | 2                  | 41.50                            | 8.30                        |
| 07. Ploso       | 3                    | 3                  | 24.67                            | 7.40                        |
| 08. Tegalombo   | 3                    | 3                  | 24.33                            | 7.30                        |
| 09. Kemuning    | 1                    | 1                  | 73.00                            | 7.30                        |
| 10. Tahunan     | 3                    | 2                  | 36.00                            | 7.20                        |
| 11 Tahunan Baru | 3                    | 3                  | 24.33                            | 7.30                        |
| <b>Jumlah</b>   | <b>21</b>            | <b>20</b>          | <b>37.50</b>                     | <b>75.00</b>                |
| Tahun 2015      | 21                   | 20                 | 37.50                            | 75.00                       |
| Tahun 2014      | 21                   | 20                 | 37.50                            | 75.00                       |

Sumber Data : UPT Pelayanan Pengembangan Dinas Tanaman Pangan dan  
 Peternakan Kecamatan Tegalombo

**Tabel 5.1.12**  
**Luas Tanam, Luas Panen, Rata-rata Produksi dan Jumlah Produksi**  
**Tanaman Sayuran Terong Menurut Desa**  
**2016**

| Desa            | Luas<br>Tanaman<br>(Ha) | Luas Panen<br>(Ha) | Rata-rata<br>Produksi<br>(Kw/Ha) | Jumlah<br>Produksi<br>(Ton) |
|-----------------|-------------------------|--------------------|----------------------------------|-----------------------------|
| (1)             | (2)                     | (3)                | (4)                              | (5)                         |
| 01. Kebondalem  | -                       | -                  | -                                | -                           |
| 02. Gedangan    | -                       | -                  | -                                | -                           |
| 03. Ngreco      | -                       | -                  | -                                | -                           |
| 04. Kasihan     | -                       | -                  | -                                | -                           |
| 05. Pucangombo  | -                       | -                  | -                                | -                           |
| 06. Gemaharjo   | -                       | -                  | -                                | -                           |
| 07. Ploso       | -                       | -                  | -                                | -                           |
| 08. Tegalombo   | -                       | -                  | -                                | -                           |
| 09. Kemuning    | -                       | -                  | -                                | -                           |
| 10. Tahunan     | -                       | -                  | -                                | -                           |
| 11 Tahunan Baru | -                       | -                  | -                                | -                           |
| Jumlah          | 0                       | 0                  | #DIV/0!                          | 0.00                        |
| Tahun 2015      | 0                       | 0                  | 0                                | 0                           |

Sumber Data : UPT Pelayanan Pengembangan Dinas Tanaman Pangan dan  
 Peternakan Kecamatan Tegalombo

**Tabel 5.1.13**  
**Jumlah Pohon, Pohon Yang Panen, Rata-rata Produksi dan**  
**Jumlah Produksi Tanaman Petai Menurut Desa**  
**2016**

| Desa            | Jumlah Pohon<br>(Pohon) | Pohon Yang Panen<br>(Pohon) | Rata-rata Produksi<br>(Kw/Pohon) | Jumlah Produksi<br>(Ton) |
|-----------------|-------------------------|-----------------------------|----------------------------------|--------------------------|
| (1)             | (2)                     | (3)                         | (4)                              | (5)                      |
| 01. Kebondalem  | 38                      | -                           | -                                | -                        |
| 02. Gedangan    | 40                      | -                           | -                                | -                        |
| 03. Ngreco      | 42                      | -                           | -                                | -                        |
| 04. Kasihan     | 34                      | -                           | -                                | -                        |
| 05. Pucangombo  | 41                      | -                           | -                                | -                        |
| 06. Gemaharjo   | 45                      | -                           | -                                | -                        |
| 07. Ploso       | 47                      | -                           | -                                | -                        |
| 08. Tegalombo   | 46                      | -                           | -                                | -                        |
| 09. Kemuning    | 33                      | -                           | -                                | -                        |
| 10. Tahunan     | 48                      | -                           | -                                | -                        |
| 11 Tahunan Baru | 44                      | -                           | -                                | -                        |
| Jumlah          | 458                     | 0.00                        | -                                | 0.00                     |
| Tahun 2015      | 458                     | 0.00                        | -                                | 0.00                     |
| Tahun 2014      | 423                     | 423.00                      | -                                | 8.00                     |

Sumber Data : UPT Pelayanan Pengembangan Dinas Tanaman Pangan dan Peternakan Kecamatan Tegalombo

**Tabel 5.1.14**  
**Jumlah Pohon, Pohon Yang Panen, Rata-rata Produksi dan**  
**Jumlah Produksi Tanaman Jeruk Keprok Menurut Desa**  
**2016**

| Desa | Jumlah Pohon<br>(Pohon) | Pohon Yang Panen<br>(Pohon) | Rata-rata Produksi<br>(Kw/Pohon) | Jumlah Produksi<br>(Ton) |
|------|-------------------------|-----------------------------|----------------------------------|--------------------------|
| (1)  | (2)                     | (3)                         | (4)                              | (5)                      |

|                  |        |       |   |    |
|------------------|--------|-------|---|----|
| 01. Kebondalem   | -      | -     | - | -  |
| 02. Gedangan     | -      | -     | - | -  |
| 03. Ngreco       | -      | -     | - | -  |
| 04. Kasihan      | 1,000  | 1,000 | - | 46 |
| 05. Pucangombo   | -      | -     | - | -  |
| 06. Gemaharjo    | 1,100  | 1,100 | - | 74 |
| 07. Ploso        | 6,379  | 4,996 | - | 73 |
| 08. Tegalombo    | -      | -     | - | -  |
| 09. Kemuning     | -      | -     | - | -  |
| 10. Tahunan      | 11,490 | 9,662 | - | 97 |
| 11. Tahunan Baru | 9,425  | 7,463 | - | 83 |

|            |        |        |      |     |
|------------|--------|--------|------|-----|
| Jumlah     | 29,394 | 24,221 | -    | 373 |
| Tahun 2015 | 29,394 | -      | -    | -   |
| Tahun 2014 | 19,129 | 1,500  | 0.15 | 22  |

Sumber Data : UPT Pelayanan Pengembangan Dinas Tanaman Pangan dan peternakan kecamatan tegalombo

**Tabel 5.1.15**  
**Jumlah Pohon, Pohon Yang Panen, Rata-rata Produksi dan**  
**Jumlah Produksi Tanaman Durian Menurut Desa**  
**2016**

| Desa             | Jumlah Pohon (Pohon) | Pohon Yang Panen (Pohon) | Rata-rata Produksi (Kw/Pohon) | Jumlah Produksi (Ton) |
|------------------|----------------------|--------------------------|-------------------------------|-----------------------|
| (1)              | (2)                  | (3)                      | (4)                           | (5)                   |
| 01. Kebondalem   | 312                  | 98                       | -                             | -                     |
| 02. Gedangan     | 236                  | 236                      | -                             | -                     |
| 03. Ngreco       | 250                  | 250                      | -                             | -                     |
| 04. Kasihan      | 328                  | 328                      | -                             | -                     |
| 05. Pucangombo   | 310                  | 310                      | -                             | -                     |
| 06. Gemaharjo    | 295                  | 295                      | -                             | 6.00                  |
| 07. Ploso        | 294                  | 294                      | -                             | 2.00                  |
| 08. Tegalombo    | 337                  | 337                      | -                             | -                     |
| 09. Kemuning     | 257                  | 257                      | -                             | 4.00                  |
| 10. Tahunan      | 378                  | 378                      | -                             | -                     |
| 11. Tahunan Baru | 240                  | 240                      | -                             | -                     |
| Jumlah           | 3,237                | 3,023                    | -                             | 12.00                 |
| Tahun 2015       | 3,237                | 3,023                    | -                             | 97                    |
| Tahun 2014       | 3,112                | -                        | -                             | -                     |

Sumber Data : UPT Pelayanan Pengembangan Dinas Tanaman Pangan dan peternakan kecamatan tegalombo

**Tabel 5.1.16**  
**Jumlah Pohon, Pohon Yang Panen, Rata-rata Produksi dan**  
**Jumlah Produksi Tanaman Jambu Biji Menurut Desa**  
**2016**

| Desa             | Jumlah Pohon (Pohon) | Pohon Yang Panen (Pohon) | Rata-rata Produksi (Kw/Pohon) | Jumlah Produksi (Ton) |
|------------------|----------------------|--------------------------|-------------------------------|-----------------------|
| (1)              | (2)                  | (3)                      | (4)                           | (5)                   |
| 01. Kebondalem   | 39                   | 29                       | 0.17                          | 0.48                  |
| 02. Gedangan     | 54                   | 24                       | 0.28                          | 0.67                  |
| 03. Ngreco       | 54                   | 34                       | 0.13                          | 0.45                  |
| 04. Kasihan      | 57                   | 27                       | 0.06                          | 0.17                  |
| 05. Pucangombo   | 54                   | 34                       | 0.04                          | 0.15                  |
| 06. Gemaharjo    | 63                   | 23                       | 0.17                          | 0.39                  |
| 07. Ploso        | 58                   | 35                       | 0.06                          | 0.20                  |
| 08. Tegalombo    | 35                   | 35                       | 0.21                          | 0.73                  |
| 09. Kemuning     | 49                   | 29                       | 0.30                          | 0.86                  |
| 10. Tahunan      | 29                   | 29                       | 0.03                          | 0.10                  |
| 11. Tahunan Baru | 21                   | 21                       | 0.24                          | 0.50                  |
| Jumlah           | 513                  | 320                      | 0.15                          | 5                     |
| Tahun 2015       | 513                  | 320                      | 0.15                          | 5                     |
| Tahun 2014       | 503                  | 503                      | 0.38                          | 19                    |

Sumber Data : UPT Pelayanan Pengembangan Dinas Tanaman Pangan dan peternakan kecamatan tegalombo

**Tabel 5.1.17**  
**Jumlah Pohon, Pohon Yang Panen, Rata-rata Produksi dan**  
**Jumlah Produksi Tanaman Mangga Menurut Desa**  
**2016**

| Desa             | Jumlah Pohon (Pohon) | Pohon Yang Panen (Pohon) | Rata-rata Produksi (Kw/Pohon) | Jumlah Produksi (Ton) |
|------------------|----------------------|--------------------------|-------------------------------|-----------------------|
| (1)              | (2)                  | (3)                      | (4)                           | (5)                   |
| 01. Kebondalem   | 1,244                | 982                      | -                             | 65.25                 |
| 02. Gedangan     | 1,185                | 885                      | -                             | 24.05                 |
| 03. Ngreco       | 1,170                | 1,570                    | -                             | 40.15                 |
| 04. Kasihan      | 965                  | 367                      | -                             | 17.33                 |
| 05. Pucangombo   | 1,251                | 235                      | -                             | 18.41                 |
| 06. Gemaharjo    | 1,261                | 1,122                    | -                             | 81.44                 |
| 07. Ploso        | 1,195                | 1,214                    | -                             | 32.77                 |
| 08. Tegalombo    | 1,406                | 1,276                    | -                             | 93.36                 |
| 09. Kemuning     | 1,262                | 1,215                    | -                             | 83.52                 |
| 10. Tahunan      | 1,155                | 1,247                    | -                             | 85.33                 |
| 11. Tahunan Baru | 1,201                | 1,127                    | -                             | 86.35                 |
| Jumlah           | 13,295               | 11,240                   | -                             | 628                   |
| Tahun 2015       | 13,295               | 11,240                   | -                             | 400                   |
| Tahun 2014       | 13,253               | -                        | -                             | -                     |

Sumber Data : UPT Pelayanan Pengembangan Dinas Tanaman Pangan dan peternakan kecamatan tegalombo



**Tabel 5.1.18**  
**Jumlah Pohon, Pohon Yang Panen, Rata-rata Produksi dan**  
**Jumlah Produksi Tanaman Pisang Menurut Desa**  
**2016**

| Desa             | Jumlah Pohon<br>(Pohon) | Pohon Yang Panen<br>(Pohon) | Rata-rata Produksi<br>(Kw/Pohon) | Jumlah Produksi<br>(Ton) |
|------------------|-------------------------|-----------------------------|----------------------------------|--------------------------|
| (1)              | (2)                     | (3)                         | (4)                              | (5)                      |
| 01. Kebondalem   | 5,954                   | 3,311                       | 0.82                             | 272.83                   |
| 02. Gedangan     | 5,354                   | 4,130                       | 0.96                             | 397.67                   |
| 03. Ngreco       | 5,584                   | 3,521                       | 1.12                             | 394.96                   |
| 04. Kasihan      | 6,639                   | 3,452                       | 0.87                             | 298.90                   |
| 05. Pucangombo   | 7,154                   | 4,350                       | 0.69                             | 299.39                   |
| 06. Gemaharjo    | 7,778                   | 4,258                       | 0.93                             | 397.31                   |
| 07. Ploso        | 6,625                   | 4,564                       | 0.88                             | 399.52                   |
| 08. Tegalombo    | 6,724                   | 4,214                       | 0.68                             | 287.97                   |
| 09. Kemuning     | 7,404                   | 4,210                       | 0.61                             | 256.57                   |
| 10. Tahunan      | 1,619                   | 965                         | 2.76                             | 266.26                   |
| 11. Tahunan Baru | 2,550                   | 1,025                       | 3.80                             | 389.18                   |
| Jumlah           | 63,385                  | 38,000                      | 0.96                             | 3,661                    |
| Tahun 2015       | 63,385                  | 38,000                      | 0.29                             | 1,100                    |
| Tahun 2014       | 68,385                  | 38,000                      | 0.99                             | 3,751                    |

Sumber Data : UPT Pelayanan Pengembangan Dinas Tanaman Pangan dan peternakan kecamatan tegalombo

**Tabel 5.1.19**  
**Jumlah Pohon, Pohon Yang Panen, Rata-rata Produksi dan**  
**Jumlah Produksi Tanaman Rambutan Menurut Desa**  
**2016**

| Desa             | Jumlah Pohon (Pohon) | Pohon Yang Panen (Pohon) | Rata-rata Produksi (Kw/Pohon) | Jumlah Produksi (Ton) |
|------------------|----------------------|--------------------------|-------------------------------|-----------------------|
| (1)              | (2)                  | (3)                      | (4)                           | (5)                   |
| 01. Kebondalem   | 890                  | 590                      | 0.22                          | 13                    |
| 02. Gedangan     | 886                  | 686                      | 0.18                          | 13                    |
| 03. Ngreco       | 716                  | 436                      | 0.34                          | 15                    |
| 04. Kasihan      | 230                  | 185                      | 0.62                          | 12                    |
| 05. Pucangombo   | 188                  | 75                       | 1.11                          | 8                     |
| 06. Gemaharjo    | 389                  | 317                      | 0.37                          | 12                    |
| 07. Ploso        | 295                  | 195                      | 0.49                          | 10                    |
| 08. Tegalombo    | 1,500                | 1,145                    | 0.18                          | 20                    |
| 09. Kemuning     | 710                  | 519                      | 0.18                          | 9                     |
| 10. Tahunan      | 225                  | 116                      | 0.65                          | 8                     |
| 11. Tahunan Baru | 256                  | 186                      | 0.44                          | 8                     |
| Jumlah           | 6,285                | 4,450                    | 4.79                          | 127                   |
| Tahun 2015       | 6,285                | 4,450                    | 4.79                          | 127                   |
| Tahun 2014       | 6,039                | -                        | -                             | -                     |

Sumber Data : UPT Pelayanan Pengembangan Dinas Tanaman Pangan dan peternakan kecamatan tegalombo

**Tabel 5.1.20**  
**Jumlah Pohon, Pohon Yang Panen, Rata-rata Produksi dan**  
**Jumlah Produksi Tanaman Nangka Menurut Desa**  
**2016**

| Desa             | Jumlah Pohon (Pohon) | Pohon Yang Panen (Pohon) | Rata-rata Produksi (Kw/Pohon) | Jumlah Produksi (Ton) |
|------------------|----------------------|--------------------------|-------------------------------|-----------------------|
| (1)              | (2)                  | (3)                      | (4)                           | (5)                   |
| 01. Kebondalem   | 1,421                | 1,421                    | -                             | 42.12                 |
| 02. Gedangan     | 1,420                | 1,420                    | -                             | 32.33                 |
| 03. Ngreco       | 1,462                | 1,462                    | -                             | 41.47                 |
| 04. Kasihan      | 1,296                | 1,296                    | -                             | 36.88                 |
| 05. Pucangombo   | 1,370                | 1,370                    | -                             | 40.21                 |
| 06. Gemaharjo    | 1,170                | 1,170                    | -                             | 38.53                 |
| 07. Ploso        | 1,490                | 1,490                    | -                             | 43.51                 |
| 08. Tegalombo    | 1,341                | 1,341                    | -                             | 43.78                 |
| 09. Kemuning     | 1,451                | 1,451                    | -                             | 37.61                 |
| 10. Tahunan      | 1,470                | 1,470                    | -                             | 45.22                 |
| 11. Tahunan Baru | 1,385                | 1,385                    | -                             | 45.45                 |
| Jumlah           | 15,276               | 15,276                   | -                             | 447                   |
| Tahun 2015       | 15,276               | 15,276                   | -                             | 447                   |
| Tahun 2014       | 8,132                | -                        | -                             | -                     |

Sumber Data : UPT Pelayanan Pengembangan Dinas Tanaman Pangan dan peternakan kecamatan tegalombo

**Tabel 5.1.21**  
**Jumlah Pohon, Pohon Yang Panen, Rata-rata Produksi dan**  
**Jumlah Produksi Tanaman Pepaya Menurut Desa**  
**2016**

| Desa             | Jumlah Pohon (Pohon) | Pohon Yang Panen (Pohon) | Rata-rata Produksi (Kw/Pohon) | Jumlah Produksi (Ton) |
|------------------|----------------------|--------------------------|-------------------------------|-----------------------|
| (1)              | (2)                  | (3)                      | (4)                           | (5)                   |
| 01. Kebondalem   | 82                   | 62                       | 0.30                          | 1.85                  |
| 02. Gedangan     | 88                   | 68                       | 0.44                          | 2.99                  |
| 03. Ngreco       | 79                   | 59                       | 0.47                          | 2.75                  |
| 04. Kasihan      | 70                   | 50                       | 0.60                          | 2.99                  |
| 05. Pucangombo   | 78                   | 58                       | 0.48                          | 2.76                  |
| 06. Gemaharjo    | 89                   | 69                       | 0.41                          | 2.85                  |
| 07. Ploso        | 83                   | 53                       | 0.52                          | 2.77                  |
| 08. Tegalombo    | 87                   | 57                       | 0.50                          | 2.84                  |
| 09. Kemuning     | 84                   | 74                       | 0.34                          | 2.48                  |
| 10. Tahunan      | 80                   | 68                       | 0.36                          | 2.43                  |
| 11. Tahunan Baru | 74                   | 64                       | 0.38                          | 2.41                  |
| Jumlah           | 894                  | 682                      | 0.43                          | 29                    |
| Tahun 2015       | 894                  | 682                      | 0.16                          | 11                    |
| Tahun 2014       | 604                  | 367                      | 0.73                          | 27                    |

Sumber Data : UPT Pelayanan Pengembangan Dinas Tanaman Pangan dan peternakan kecamatan tegalombo

**Tabel 5.1.22**  
**Jumlah Pohon, Pohon Yang Panen, Rata-rata Produksi dan**  
**Jumlah Produksi Tanaman Salak Menurut Desa**  
**2016**

| Desa             | Jumlah Pohon<br>(Pohon) | Pohon Yang Panen<br>(Pohon) | Rata-rata Produksi<br>(Kw/Pohon) | Jumlah Produksi<br>(Ton) |
|------------------|-------------------------|-----------------------------|----------------------------------|--------------------------|
| (1)              | (2)                     | (3)                         | (4)                              | (5)                      |
| 01. Kebondalem   | -                       | -                           | -                                | -                        |
| 02. Gedangan     | -                       | -                           | -                                | -                        |
| 03. Ngreco       | -                       | -                           | -                                | -                        |
| 04. Kasihan      | -                       | -                           | -                                | -                        |
| 05. Pucangombo   | -                       | -                           | -                                | -                        |
| 06. Gemaharjo    | -                       | -                           | -                                | -                        |
| 07. Ploso        | -                       | -                           | -                                | -                        |
| 08. Tegalombo    | 325                     | 300                         | 0.07                             | 2                        |
| 09. Kemuning     | -                       | -                           | -                                | -                        |
| 10. Tahunan      | -                       | -                           | -                                | -                        |
| 11. Tahunan Baru | -                       | -                           | -                                | -                        |
| Jumlah           | 325                     | 300                         | 0.10                             | 2                        |
| Tahun 2015       | 325                     | 300                         | 0.10                             | 2                        |
| Tahun 2014       | 300                     | 300                         | 0.10                             | 0                        |

Sumber Data : UPT Pelayanan Pengembangan Dinas Tanaman Pangan dan peternakan kecamatan tegalombo

**Tabel 5.1.23**  
**Jumlah Pohon, Pohon Yang Panen, Rata-rata Produksi dan**  
**Jumlah Produksi Tanaman Sawo Menurut Desa**  
**2016**

| Desa             | Jumlah Pohon (Pohon) | Pohon Yang Panen (Pohon) | Rata-rata Produksi (Kw/Pohon) | Jumlah Produksi (Ton) |
|------------------|----------------------|--------------------------|-------------------------------|-----------------------|
| (1)              | (2)                  | (3)                      | (4)                           | (5)                   |
| 01. Kebondalem   | 16                   | 16                       | 0.38                          | 0.6                   |
| 02. Gedangan     | 16                   | 16                       | 0.38                          | 0.6                   |
| 03. Ngreco       | 9                    | 9                        | 0.44                          | 0.4                   |
| 04. Kasihan      | 13                   | 13                       | 0.38                          | 0.5                   |
| 05. Pucangombo   | 18                   | 18                       | 0.39                          | 0.7                   |
| 06. Gemaharjo    | 12                   | 12                       | 0.42                          | 0.5                   |
| 07. Ploso        | 17                   | 17                       | 0.41                          | 0.7                   |
| 08. Tegalombo    | 22                   | 22                       | 0.41                          | 0.9                   |
| 09. Kemuning     | 18                   | 18                       | 0.39                          | 0.7                   |
| 10. Tahunan      | 4                    | 4                        | 1.25                          | 0.5                   |
| 11. Tahunan Baru | 5                    | 5                        | 1.00                          | 0.5                   |
| Jumlah           | 150                  | 150                      | 0.44                          | 7                     |
| Tahun 2015       | 150                  | 150                      | 0.44                          | 7                     |
| Tahun 2014       | 150                  | 150                      | 0.40                          | 6                     |

Sumber Data : UPT Pelayanan Pengembangan Dinas Tanaman Pangan dan peternakan kecamatan tegalombo

**Tabel 5.1.24**  
**Jumlah Pohon, Pohon Yang Panen, Rata-rata Produksi dan**  
**Jumlah Produksi Tanaman Sirsat Menurut Desa**  
**2016**

| Desa             | Jumlah Pohon (Pohon) | Pohon Yang Panen (Pohon) | Rata-rata Produksi (Kw/Pohon) | Jumlah Produksi (Ton) |
|------------------|----------------------|--------------------------|-------------------------------|-----------------------|
| (1)              | (2)                  | (3)                      | (4)                           | (5)                   |
| 01. Kebondalem   | 52                   | 52                       | 0.17                          | 0.86                  |
| 02. Gedangan     | 69                   | 69                       | 0.11                          | 0.78                  |
| 03. Ngreco       | 55                   | 55                       | 0.16                          | 0.86                  |
| 04. Kasihan      | 54                   | 54                       | 0.09                          | 0.47                  |
| 05. Pucangombo   | 45                   | 45                       | 0.20                          | 0.88                  |
| 06. Gemaharjo    | 47                   | 47                       | 0.16                          | 0.75                  |
| 07. Ploso        | 49                   | 49                       | 0.11                          | 0.55                  |
| 08. Tegalombo    | 66                   | 66                       | 0.10                          | 0.66                  |
| 09. Kemuning     | 61                   | 61                       | 0.10                          | 0.63                  |
| 10. Tahunan      | 57                   | 57                       | 0.13                          | 0.74                  |
| 11. Tahunan Baru | 58                   | 58                       | 0.14                          | 0.82                  |
| Jumlah           | 613                  | 613                      | 0.13                          | 8.00                  |
| Tahun 2015       | 613                  | 613                      | 0.13                          | 8.00                  |
| Tahun 2014       | 382                  | -                        | -                             | -                     |

Sumber Data : UPT Pelayanan Pengembangan Dinas Tanaman Pangan dan peternakan kecamatan tegalombo

**Tabel 5.1.25**  
**Jumlah Pohon, Pohon Yang Panen, Rata-rata Produksi dan**  
**Jumlah Produksi Tanaman Alpukat Menurut Desa**  
**2016**

| Desa             | Jumlah Pohon (Pohon) | Pohon Yang Panen (Pohon) | Rata-rata Produksi (Kw/Pohon) | Jumlah Produksi (Ton) |
|------------------|----------------------|--------------------------|-------------------------------|-----------------------|
| (1)              | (2)                  | (3)                      | (4)                           | (5)                   |
| 01. Kebondalem   | 55                   | 35                       | -                             | 0.53                  |
| 02. Gedangan     | 56                   | 36                       | -                             | 0.27                  |
| 03. Ngreco       | 50                   | 36                       | -                             | 0.36                  |
| 04. Kasihan      | 57                   | 37                       | -                             | 0.78                  |
| 05. Pucangombo   | 59                   | 39                       | -                             | 0.81                  |
| 06. Gemaharjo    | 52                   | 32                       | -                             | 0.47                  |
| 07. Ploso        | 57                   | 37                       | -                             | 0.73                  |
| 08. Tegalombo    | 65                   | 39                       | -                             | 0.71                  |
| 09. Kemuning     | 55                   | 39                       | -                             | 0.84                  |
| 10. Tahunan      | 66                   | 36                       | -                             | 0.82                  |
| 11. Tahunan Baru | 48                   | 28                       | -                             | 0.94                  |
| Jumlah           | 620                  | 394                      | -                             | 7                     |
| Tahun 2015       | 620                  | 394                      | -                             | 7                     |
| Tahun 2014       | 313                  | -                        | -                             | -                     |

Sumber Data : UPT Pelayanan Pengembangan Dinas Tanaman Pangan dan peternakan kecamatan tegalombo



**Tabel 5.1.26**  
**Jumlah Pohon, Pohon Yang Panen, Rata-rata Produksi dan**  
**Jumlah Produksi Tanaman Belimbing Menurut Desa**  
**2016**

| Desa             | Jumlah Pohon (Pohon) | Pohon Yang Panen (Pohon) | Rata-rata Produksi (Kw/Pohon) | Jumlah Produksi (Ton) |
|------------------|----------------------|--------------------------|-------------------------------|-----------------------|
| (1)              | (2)                  | (3)                      | (4)                           | (5)                   |
| 01. Kebondalem   | 10                   | 5                        | 0.22                          | 0.11                  |
| 02. Gedangan     | 10                   | 5                        | 0.22                          | 0.11                  |
| 03. Ngreco       | 14                   | 6                        | 0.22                          | 0.13                  |
| 04. Kasihan      | 18                   | 6                        | 0.22                          | 0.13                  |
| 05. Pucangombo   | 15                   | 7                        | 0.21                          | 0.15                  |
| 06. Gemaharjo    | 16                   | 10                       | 0.21                          | 0.21                  |
| 07. Ploso        | 16                   | 6                        | 0.22                          | 0.13                  |
| 08. Tegalombo    | 15                   | 11                       | 0.21                          | 0.23                  |
| 09. Kemuning     | 14                   | 10                       | 0.21                          | 0.21                  |
| 10. Tahunan      | 14                   | 8                        | 0.21                          | 0.17                  |
| 11. Tahunan Baru | 16                   | 8                        | 0.21                          | 0.17                  |
| Jumlah           | 158                  | 82                       | 0.21                          | 2                     |
| Tahun 2015       | 158                  | 82                       | 0.21                          | 2                     |
| Tahun 2014       | 58                   | 54                       | 0.37                          | 2                     |

Sumber Data : UPT Pelayanan Pengembangan Dinas Tanaman Pangan dan peternakan kecamatan tegalombo

**Tabel 5.1.27**  
**Jumlah Pohon, Pohon Yang Panen, Rata-rata Produksi dan**  
**Jumlah Produksi Tanaman Jambu Air Menurut Desa**  
**2016**

| Desa             | Jumlah Pohon (Pohon) | Pohon Yang Panen (Pohon) | Rata-rata Produksi (Kw/Pohon) | Jumlah Produksi (Ton) |
|------------------|----------------------|--------------------------|-------------------------------|-----------------------|
| (1)              | (2)                  | (3)                      | (4)                           | (5)                   |
| 01. Kebondalem   | 33                   | 32                       | 0.19                          | 0.62                  |
| 02. Gedangan     | 26                   | 23                       | 0.28                          | 0.65                  |
| 03. Ngreco       | 24                   | 24                       | 0.28                          | 0.68                  |
| 04. Kasihan      | 20                   | 20                       | 0.32                          | 0.64                  |
| 05. Pucangombo   | 25                   | 21                       | 0.26                          | 0.55                  |
| 06. Gemaharjo    | 31                   | 22                       | 0.29                          | 0.64                  |
| 07. Ploso        | 24                   | 24                       | 0.23                          | 0.55                  |
| 08. Tegalombo    | 26                   | 26                       | 0.25                          | 0.65                  |
| 09. Kemuning     | 23                   | 23                       | 0.28                          | 0.65                  |
| 10. Tahunan      | 25                   | 25                       | 0.30                          | 0.74                  |
| 11. Tahunan Baru | 25                   | 25                       | 0.25                          | 0.63                  |
| Jumlah           | 282                  | 265                      | 0.26                          | 7.00                  |
| Tahun 2015       | 282                  | 265                      | 0.26                          | 7.00                  |
|                  | 276                  | -                        | -                             | -                     |

Sumber Data : UPT Pelayanan Pengembangan Dinas Tanaman Pangan dan peternakan kecamatan tegalombo

**Tabel 5.1.28**  
**Luas Tanam, Luas Panen, Rata-rata Produksi dan Jumlah Produksi**  
**Tanaman Jahe Menurut Desa**  
**2016**

| Desa             | Luas<br>Tanaman<br>(M <sup>2</sup> ) | Luas Panen<br>(M <sup>2</sup> ) | Rata-rata<br>Produksi<br>(Kg/M <sup>2</sup> ) | Jumlah<br>Produksi<br>(Kg) |
|------------------|--------------------------------------|---------------------------------|-----------------------------------------------|----------------------------|
| (1)              | (2)                                  | (3)                             | (4)                                           | (5)                        |
| 01. Kebondalem   | 682                                  | 425                             | 2.08                                          | 882                        |
| 02. Gedangan     | 680                                  | 433                             | 1.80                                          | 780                        |
| 03. Ngreco       | 594                                  | 257                             | 3.11                                          | 799                        |
| 04. Kasihan      | 1,801                                | 957                             | 2.08                                          | 1,987                      |
| 05. Pucangombo   | 2,167                                | 2,020                           | 1.27                                          | 2,567                      |
| 06. Gemaharjo    | 508                                  | 139                             | 5.09                                          | 708                        |
| 07. Ploso        | 2,317                                | 2,074                           | 1.35                                          | 2,807                      |
| 08. Tegalombo    | 2,437                                | 2,153                           | 1.17                                          | 2,518                      |
| 09. Kemuning     | 2,233                                | 1,876                           | 1.32                                          | 2,477                      |
| 10. Tahunan      | 2,424                                | 2,149                           | 1.31                                          | 2,823                      |
| 11. Tahunan Baru | 2,727                                | 1,767                           | 1.69                                          | 2,980                      |
| <b>Jumlah</b>    | <b>18,570</b>                        | <b>14,250</b>                   | <b>1.50</b>                                   | <b>21,328</b>              |

Sumber Data : UPT Pelayanan Pengembangan Dinas Tanaman Pangan dan Peternakan Kecamatan Tegalombo

**Tabel 5.1.29**  
**Luas Tanam, Luas Panen, Rata-rata Produksi dan Jumlah Produksi**  
**Tanaman Lengkuas Menurut Desa**  
**2016**

| Desa             | Luas<br>Tanaman<br>(M <sup>2</sup> ) | Luas Panen<br>(M <sup>2</sup> ) | Rata-rata<br>Produksi<br>(Kg/M <sup>2</sup> ) | Jumlah<br>Produksi<br>(Kg) |
|------------------|--------------------------------------|---------------------------------|-----------------------------------------------|----------------------------|
| (1)              | (2)                                  | (3)                             | (4)                                           | (5)                        |
| 01. Kebondalem   | 523                                  | 347                             | 1.77                                          | 613                        |
| 02. Gedangan     | 25                                   | 25                              | 5.00                                          | 125                        |
| 03. Ngreco       | 127                                  | 127                             | 1.00                                          | 127                        |
| 04. Kasihan      | 319                                  | 124                             | 2.65                                          | 328                        |
| 05. Pucangombo   | 551                                  | 341                             | 1.64                                          | 558                        |
| 06. Gemaharjo    | 121                                  | 121                             | 1.18                                          | 143                        |
| 07. Ploso        | 527                                  | 381                             | 1.46                                          | 556                        |
| 08. Tegalombo    | 414                                  | 314                             | 1.51                                          | 475                        |
| 09. Kemuning     | 42                                   | 42                              | 1.52                                          | 64                         |
| 10. Tahunan      | 127                                  | 127                             | 1.31                                          | 167                        |
| 11. Tahunan Baru | 434                                  | 371                             | 1.28                                          | 475                        |
| <b>Jumlah</b>    | <b>3,210</b>                         | <b>2,320</b>                    | <b>1.57</b>                                   | <b>3,631</b>               |

Sumber Data : UPT Pelayanan Pengembangan Dinas Tanaman Pangan dan Peternakan Kecamatan Tegalombo

**Tabel 5.1.30**  
**Luas Tanam, Luas Panen, Rata-rata Produksi dan Jumlah Produksi**  
**Tanaman Kunyit Menurut Desa**  
**2016**

| Desa             | Luas<br>Tanaman<br>(M <sup>2</sup> ) | Luas Panen<br>(M <sup>2</sup> ) | Rata-rata<br>Produksi<br>(Kg/M <sup>2</sup> ) | Jumlah<br>Produksi<br>(Kg) |
|------------------|--------------------------------------|---------------------------------|-----------------------------------------------|----------------------------|
| (1)              | (2)                                  | (3)                             | (4)                                           | (5)                        |
| 01. Kebondalem   | 3,000                                | 1,751                           | 1.70                                          | 2,973                      |
| 02. Gedangan     | 3,000                                | 1,882                           | 1.37                                          | 2,578                      |
| 03. Ngreco       | 3,000                                | 1,752                           | 1.45                                          | 2,537                      |
| 04. Kasihan      | 2,024                                | 1,845                           | 1.22                                          | 2,246                      |
| 05. Pucangombo   | 2,021                                | 1,950                           | 1.21                                          | 2,354                      |
| 06. Gemaharjo    | 5,000                                | 2,464                           | 1.61                                          | 3,972                      |
| 07. Ploso        | 5,000                                | 2,244                           | 1.72                                          | 3,865                      |
| 08. Tegalombo    | 5,000                                | 2,445                           | 1.63                                          | 3,978                      |
| 09. Kemuning     | 1,000                                | 905                             | 1.93                                          | 1,746                      |
| 10. Tahunan      | 2,000                                | 1,853                           | 1.53                                          | 2,837                      |
| 11. Tahunan Baru | 2,000                                | 1,815                           | 1.51                                          | 2,746                      |
| <b>Jumlah</b>    | <b>33,045</b>                        | <b>20,906</b>                   | <b>1.52</b>                                   | <b>31,832</b>              |

Sumber Data : UPT Pelayanan Pengembangan Dinas Tanaman Pangan dan Peternakan Kecamatan Tegalombo

**Tabel 5.1.31**  
**Luas Tanam, Luas Panen, Rata-rata Produksi dan Jumlah Produksi**  
**Tanaman Kencur Menurut Desa**  
**2016**

| Desa             | Luas<br>Tanaman<br>(M <sup>2</sup> ) | Luas Panen<br>(M <sup>2</sup> ) | Rata-rata<br>Produksi<br>(Kg/M <sup>2</sup> ) | Jumlah<br>Produksi<br>(Kg) |
|------------------|--------------------------------------|---------------------------------|-----------------------------------------------|----------------------------|
| (1)              | (2)                                  | (3)                             | (4)                                           | (5)                        |
| 01. Kebondalem   | 96                                   | 71                              | 1.76                                          | 125                        |
| 02. Gedangan     | 167                                  | 126                             | 1.46                                          | 184                        |
| 03. Ngreco       | 89                                   | 71                              | 1.58                                          | 112                        |
| 04. Kasihan      | 157                                  | 110                             | 1.49                                          | 164                        |
| 05. Pucangombo   | 165                                  | 115                             | 1.34                                          | 154                        |
| 06. Gemaharjo    | 357                                  | 215                             | 1.24                                          | 266                        |
| 07. Ploso        | 545                                  | 472                             | 1.15                                          | 542                        |
| 08. Tegalombo    | 195                                  | 140                             | 1.34                                          | 187                        |
| 09. Kemuning     | 197                                  | 120                             | 1.43                                          | 172                        |
| 10. Tahunan      | 487                                  | 275                             | 1.29                                          | 354                        |
| 11. Tahunan Baru | 455                                  | 285                             | 1.14                                          | 325                        |
| <b>Jumlah</b>    | <b>2,910</b>                         | <b>2,000</b>                    | <b>1.29</b>                                   | <b>2,585</b>               |

Sumber Data : UPT Pelayanan Pengembangan Dinas Tanaman Pangan dan Peternakan Kecamatan Tegalombo

**Tabel 5.1.32**  
**Luas Tanam, Luas Panen, Rata-rata Produksi dan Jumlah Produksi**  
**Tanaman Temu Lawak Menurut Desa**  
**2016**

| Desa             | Luas<br>Tanaman<br>(M <sup>2</sup> ) | Luas Panen<br>(M <sup>2</sup> ) | Rata-rata<br>Produksi<br>(Kg/M <sup>2</sup> ) | Jumlah<br>Produksi<br>(Kg) |
|------------------|--------------------------------------|---------------------------------|-----------------------------------------------|----------------------------|
| (1)              | (2)                                  | (3)                             | (4)                                           | (5)                        |
| 01. Kebondalem   | 1,450                                | 1,270                           | 1.30                                          | 1,650                      |
| 02. Gedangan     | 1,630                                | 1,140                           | 1.61                                          | 1,830                      |
| 03. Ngreco       | 2,540                                | 1,540                           | 1.78                                          | 2,740                      |
| 04. Kasihan      | 2,760                                | 1,760                           | 1.68                                          | 2,960                      |
| 05. Pucangombo   | 2,750                                | 1,850                           | 1.59                                          | 2,950                      |
| 06. Gemaharjo    | 2,960                                | 1,960                           | 1.70                                          | 3,325                      |
| 07. Ploso        | 4,310                                | 2,630                           | 1.68                                          | 4,420                      |
| 08. Tegalombo    | 2,625                                | 1,620                           | 1.74                                          | 2,825                      |
| 09. Kemuning     | 3,450                                | 2,450                           | 1.45                                          | 3,550                      |
| 10. Tahunan      | 2,350                                | 1,350                           | 1.89                                          | 2,550                      |
| 11. Tahunan Baru | 3,210                                | 2,320                           | 1.47                                          | 3,410                      |
| <b>Jumlah</b>    | <b>30,035</b>                        | <b>19,890</b>                   | <b>1.62</b>                                   | <b>32,210</b>              |

Sumber Data : UPT Pelayanan Pengembangan Dinas Tanaman Pangan dan Peternakan Kecamatan Tegalombo

**Tabel 5.1.33**  
**Luas Tanam, Luas Panen, Rata-rata Produksi dan Jumlah Produksi**  
**Tanaman Temu Ireng Menurut Desa**  
**2016**

| Desa | Luas<br>Tanaman          | Luas Panen               | Rata-rata<br>Produksi       | Jumlah<br>Produksi |
|------|--------------------------|--------------------------|-----------------------------|--------------------|
| (1)  | (M <sup>2</sup> )<br>(2) | (M <sup>2</sup> )<br>(3) | (Kg/M <sup>2</sup> )<br>(4) | (Kg)<br>(5)        |

|                  |     |   |   |   |
|------------------|-----|---|---|---|
| 01. Kebondalem   | 75  | - | - | - |
| 02. Gedangan     | 70  | - | - | - |
| 03. Ngreco       | 100 | - | - | - |
| 04. Kasihan      | 127 | - | - | - |
| 05. Pucangombo   | 125 | - | - | - |
| 06. Gemaharjo    | 150 | - | - | - |
| 07. Ploso        | 158 | - | - | - |
| 08. Tegalombo    | 125 | - | - | - |
| 09. Kemuning     | 153 | - | - | - |
| 10. Tahunan      | 161 | - | - | - |
| 11. Tahunan Baru | 156 | - | - | - |

|        |       |   |   |   |
|--------|-------|---|---|---|
| Jumlah | 1,400 | - | - | - |
|--------|-------|---|---|---|

Sumber Data : UPT Pelayanan Pengembangan Dinas Tanaman Pangan dan Peternakan Kecamatan Tegalombo



**Tabel 5.1.34**  
**Luas Tanam, Luas Panen, Rata-rata Produksi dan Jumlah Produksi**  
**Tanaman Kunci Menurut Desa**  
**2016**

| Desa | Luas<br>Tanaman          | Luas Panen               | Rata-rata<br>Produksi       | Jumlah<br>Produksi |
|------|--------------------------|--------------------------|-----------------------------|--------------------|
| (1)  | (M <sup>2</sup> )<br>(2) | (M <sup>2</sup> )<br>(3) | (Kg/M <sup>2</sup> )<br>(4) | (Kg)<br>(5)        |

|                  |     |   |   |   |
|------------------|-----|---|---|---|
| 01. Kebondalem   | 56  | - | - | - |
| 02. Gedangan     | 41  | - | - | - |
| 03. Ngreco       | 87  | - | - | - |
| 04. Kasihan      | 87  | - | - | - |
| 05. Pucangombo   | 86  | - | - | - |
| 06. Gemaharjo    | 92  | - | - | - |
| 07. Ploso        | 96  | - | - | - |
| 08. Tegalombo    | 70  | - | - | - |
| 09. Kemuning     | 104 | - | - | - |
| 10. Tahunan      | 92  | - | - | - |
| 11. Tahunan Baru | 89  | - | - | - |

|        |     |   |   |   |
|--------|-----|---|---|---|
| Jumlah | 900 | - | - | - |
|--------|-----|---|---|---|

Sumber Data : UPT Pelayanan Pengembangan Dinas Tanaman Pangan dan Peternakan Kecamatan Tegalombo

**Tabel 5.1.35**  
**Luas Tanam, Luas Panen, Rata-rata Produksi dan Jumlah Produksi**  
**Tanaman Mengkudu Menurut Desa**  
**2016**

| Desa | Luas<br>Tanaman          | Luas Panen               | Rata-rata<br>Produksi       | Jumlah<br>Produksi |
|------|--------------------------|--------------------------|-----------------------------|--------------------|
| (1)  | (M <sup>2</sup> )<br>(2) | (M <sup>2</sup> )<br>(3) | (Kg/M <sup>2</sup> )<br>(4) | (Kg)<br>(5)        |

|                 |    |   |   |   |
|-----------------|----|---|---|---|
| 01. Kebondalem  | 8  | - | - | - |
| 02. Gedangan    | 6  | - | - | - |
| 03. Ngreco      | 12 | - | - | - |
| 04. Kasihan     | 13 | - | - | - |
| 05. Pucangombo  | 11 | - | - | - |
| 06. Gemaharjo   | 15 | - | - | - |
| 07. Ploso       | 15 | - | - | - |
| 08. Tegalombo   | 9  | - | - | - |
| 09. Kemuning    | 14 | - | - | - |
| 10. Tahunan     | 21 | - | - | - |
| 11 Tahunan Baru | 12 | - | - | - |

|        |     |   |   |   |
|--------|-----|---|---|---|
| Jumlah | 136 | - | - | - |
|--------|-----|---|---|---|

Sumber Data : UPT Pelayanan Pengembangan Dinas Tanaman Pangan dan Peternakan Kecamatan Tegalombo

**Tabel 5.2.1**  
**Luas Areal dan Produksi Tanaman Kopi dan Kelapa**  
**2016**

| Desa             | Kopi               |                  | Kelapa             |               |            |
|------------------|--------------------|------------------|--------------------|---------------|------------|
|                  | Luas Areal<br>(Ha) | Produksi<br>(kg) | Luas Areal<br>(Ha) | Produksi (kg) |            |
|                  |                    |                  |                    | Butiran       | Gula Merah |
| (1)              | (2)                | (3)              | (4)                | (5)           |            |
| 01. Kebondalem   | 11.00              | 1,695            | 187.00             | 117,000       | -          |
| 02. Gedangan     | 15.00              | 3,390            | 125.00             | 101,850       | -          |
| 03. Ngreco       | 13.00              | 3,280            | 133.00             | 104,500       | -          |
| 04. Kasihan      | 22.00              | 4,500            | 130.00             | 105,670       | -          |
| 05. Pucangombo   | 14.00              | 2,850            | 122.00             | 101,800       | -          |
| 06. Gemaharjo    | 11.00              | 2,825            | 127.00             | 100,250       | -          |
| 07. Ploso        | 13.00              | 2,800            | 156.00             | 112,700       | -          |
| 08. Tegalombo    | 13.00              | 2,750            | 128.00             | 107,350       | -          |
| 09. Kemuning     | 18.00              | 2,850            | 128.00             | 101,750       | -          |
| 10. Tahunan      | 7.00               | 1,130            | 94.00              | 64,650        | -          |
| 11. Tahunan Baru | 7.00               | 745              | 87.00              | 61,850        | -          |
| Jumlah           | 144.00             | 28,815           | 1,417.00           | 1,079,370     | -          |
| Tahun 2015       | 144.00             | 28,815           | 1,417.00           | 1,075,450     | -          |
| Tahun 2014       | 114.00             | 26,400           | 1,415.00           | 1,060,250     | -          |

Sumber Data : UPT Dinas Hutbun Kec. Tegalombo

**Tabel 5.2.2**  
**Luas Areal dan Produksi Tanaman Cengkeh**  
**2016**

| Desa             | Cengkeh            |               |             |        |
|------------------|--------------------|---------------|-------------|--------|
|                  | Luas Areal<br>(Ha) | Produksi (kg) |             |        |
|                  |                    | Bunga Kering  | Daun Kering | Minyak |
| (1)              | (2)                | (3)           | (4)         | (5)    |
| 01. Kebondalem   | 48.00              | 2,850         | -           | -      |
| 02. Gedangan     | 37.00              | 2,550         | -           | -      |
| 03. Ngreco       | 64.00              | 4,750         | -           | -      |
| 04. Kasihan      | 85.00              | 7,140         | 33,750      | 2,000  |
| 05. Pucangombo   | 88.00              | 6,550         | 33,760      | 1,500  |
| 06. Gemaharjo    | 104.00             | 6,350         | 23,170      | 1,500  |
| 07. Ploso        | 73.00              | 4,950         | 15,105      | -      |
| 08. Tegalombo    | 68.00              | 4,895         | 10,150      | -      |
| 09. Kemuning     | 81.00              | 6,550         | 23,110      | -      |
| 10. Tahunan      | 61.00              | 5,050         | 18,200      | 1,000  |
| 11. Tahunan Baru | 45.00              | 2,950         | 16,210      | 1,000  |
| Jumlah           | 754.00             | 54,585        | 173,455     | 7,000  |
| Tahun 2015       | 754.00             | 40,585        | 173,455     | 7,000  |
| Tahun 2014       | 721.00             | 23,874        | 171,743     | 3,413  |

Sumber Data : UPT Dinas Hutbun Kec. Tegalombo

**Tabel 5.2.3**  
**Luas Areal dan Produksi Tanaman Jambu Mete dan Kapuk Randu**  
**2016**

| Desa             | Jambu Mete         |                  | Kapuk Randu        |                  |
|------------------|--------------------|------------------|--------------------|------------------|
|                  | Luas Areal<br>(Ha) | Produksi<br>(kg) | Luas Areal<br>(Ha) | Produksi<br>(kg) |
| (1)              | (2)                | (3)              | (4)                | (5)              |
| 01. Kebondalem   | 3.00               | -                | -                  | -                |
| 02. Gedangan     | 3.00               | -                | -                  | -                |
| 03. Ngreco       | 8.00               | 1,350            | 3.50               | 90               |
| 04. Kasihan      | 3.00               | -                | -                  | -                |
| 05. Pucangombo   | 3.00               | -                | 4.00               | 185              |
| 06. Gemaharjo    | 2.00               | -                | -                  | -                |
| 07. Ploso        | 2.00               | -                | -                  | -                |
| 08. Tegalombo    | 9.00               | 1,250            | -                  | -                |
| 09. Kemuning     | 11.00              | 1,450            | 3.50               | 95               |
| 10. Tahunan      | 1.00               | -                | -                  | -                |
| 11. Tahunan Baru | 1.00               | -                | -                  | -                |
| Jumlah           | 46.00              | 4,050            | 11.00              | 370              |
| Tahun 2015       | 46.00              | 4,050            | 11.00              | 370              |
| Tahun 2014       | 134.00             | 2,685            | 35.00              | 940              |

Sumber Data : UPT Dinas Hutbun Kec. Tegalombo

**Tabel 5.2.4**  
**Luas Areal dan Produksi Tanaman Kakao dan Panili**  
**2016**

| Desa             | Kakao              |                  | Panili             |                  |
|------------------|--------------------|------------------|--------------------|------------------|
|                  | Luas Areal<br>(Ha) | Produksi<br>(kg) | Luas Areal<br>(Ha) | Produksi<br>(kg) |
| (1)              | (2)                | (3)              | (4)                | (5)              |
| 01. Kebondalem   | -                  | -                | -                  | -                |
| 02. Gedangan     | -                  | -                | -                  | -                |
| 03. Ngreco       | 8.00               | -                | -                  | -                |
| 04. Kasihan      | -                  | -                | -                  | -                |
| 05. Pucangombo   | -                  | -                | -                  | -                |
| 06. Gemaharjo    | 29.00              | 1,800            | -                  | -                |
| 07. Ploso        | 5.00               | -                | -                  | -                |
| 08. Tegalombo    | 7.00               | -                | -                  | -                |
| 09. Kemuning     | -                  | -                | -                  | -                |
| 10. Tahunan      | 15.00              | 1,150            | -                  | -                |
| 11. Tahunan Baru | 16.00              | 1,200            | -                  | -                |
| Jumlah           | 80.00              | 4,150            | -                  | -                |
| Tahun 2015       | 70.00              | 3,150            | -                  | -                |
| Tahun 2014       | 52.00              | 2,078            | -                  | -                |

Sumber Data : UPT Dinas Hutbun Kec. Tegalombo

**Tabel 5.2.5**  
**Luas Areal dan Produksi Tanaman Aren dan Kapas**  
**2016**

| Desa             | Aren               |                  | Kapas              |                  |
|------------------|--------------------|------------------|--------------------|------------------|
|                  | Luas Areal<br>(Ha) | Produksi<br>(kg) | Luas Areal<br>(Ha) | Produksi<br>(kg) |
| (1)              | (2)                | (3)              | (4)                | (5)              |
| 01. Kebondalem   | -                  | -                | -                  | -                |
| 02. Gedangan     | -                  | -                | -                  | -                |
| 03. Ngreco       | 2.00               | 300              | -                  | -                |
| 04. Kasihan      | 3.50               | 600              | -                  | -                |
| 05. Pucangombo   | 3.50               | 600              | -                  | -                |
| 06. Gemaharjo    | -                  | -                | -                  | -                |
| 07. Ploso        | -                  | -                | -                  | -                |
| 08. Tegalombo    | -                  | -                | -                  | -                |
| 09. Kemuning     | 2.00               | 300              | -                  | -                |
| 10. Tahunan      | -                  | -                | -                  | -                |
| 11. Tahunan Baru | -                  | -                | -                  | -                |
| Jumlah           | 11.00              | 1,800            | -                  | -                |
| Tahun 2015       | 11.00              | 1,800            | -                  | -                |
| Tahun 2014       | 18.00              | 25,942           | -                  | -                |

Sumber Data : UPT Dinas Hutbun Kec. Tegalombo

**Tabel 5.2.6**  
**Luas Areal dan Produksi Tanaman Jarak Pagar dan Tembakau**  
**2016**

| Desa             | Jarak Pagar        |                  | Tembakau           |                  |
|------------------|--------------------|------------------|--------------------|------------------|
|                  | Luas Areal<br>(Ha) | Produksi<br>(kg) | Luas Areal<br>(Ha) | Produksi<br>(kg) |
| (1)              | (2)                | (3)              | (4)                | (5)              |
| 01. Kebondalem   | -                  | -                | -                  | -                |
| 02. Gedangan     | -                  | -                | -                  | -                |
| 03. Ngreco       | -                  | -                | -                  | -                |
| 04. Kasihan      | -                  | -                | -                  | -                |
| 05. Pucangombo   | -                  | -                | -                  | -                |
| 06. Gemaharjo    | 2.25               | 100              | 15.00              | 5,915            |
| 07. Ploso        | 2.00               | 115              | 15.00              | 5,900            |
| 08. Tegalombo    | -                  | -                | -                  | -                |
| 09. Kemuning     | -                  | -                | 8.00               | 3,150            |
| 10. Tahunan      | -                  | -                | 8.00               | 3,100            |
| 11. Tahunan Baru | -                  | -                | 15.00              | 5,969            |
| Jumlah           | 4.25               | 215              | 61.00              | 24,034           |
| Tahun 2015       | 4.25               | 215              | 61.00              | 24,034           |
| Tahun 2014       | 74.60              | 530              | 61.00              | 23,690           |

Sumber Data : UPT Dinas Hutbun Kec. Tegalombo



**Tabel 5.2.7**  
**Luas Wilayah dan Penanganan Lahan Kritis**  
**2015**

| Desa             | Sangat Kritis | Kritis | Agak Kritis | Potensial Kritis | Luas Lahan Kritis |
|------------------|---------------|--------|-------------|------------------|-------------------|
|                  | (Ha)          | (Ha)   | (Ha)        | (Ha)             | (Ha)              |
| (1)              | (2)           | (3)    | (4)         |                  | (5)               |
| 01. Kebondalem   | -             | -      | 74,00       | -                | 74,00             |
| 02. Gedangan     | -             | 31,00  | 86,00       | -                | 117,00            |
| 03. Ngreco       | -             | 92,00  | 60,00       | -                | 152,00            |
| 04. Kasihan      | -             | -      | 121,00      | -                | 121,00            |
| 05. Pucangombo   | -             | -      | 610,00      | -                | 610,00            |
| 06. Gemaharjo    | -             | -      | 720,00      | -                | 720,00            |
| 07. Ploso        | -             | -      | 604,95      | -                | 604,95            |
| 08. Tegalombo    | -             | -      | 335,00      | -                | 335,00            |
| 09. Kemuning     | -             | -      | 692,00      | -                | 692,00            |
| 10. Tahunan      | -             | -      | 551,00      | 144,00           | 695,00            |
| 11. Tahunan Baru | -             | -      | -           | -                | -                 |
| Jumlah           | -             | 123,00 | 3.853,95    | 144,00           | 4.120,95          |
| Tahun 2014       | 0,00          | 123,00 | 3.853,95    | 144,00           | 4.120,95          |
| Tahun 2013       | 215,00        | 362,05 | 1.753,00    | 2.073,95         | 15.504,45         |

Sumber Data : UPT Dinas Hutbun Kec. Tegalombo

**Tabel 5.2.8**  
**Banyaknya Produksi Hasil Hutan Rakyat**  
**Kayu Jati**  
**2016**

| Desa             | Jati               |                               |                   |
|------------------|--------------------|-------------------------------|-------------------|
|                  | Luas Areal<br>(Ha) | Produksi<br>(m <sup>3</sup> ) | Nilai<br>(Rp.)    |
| (1)              | (2)                | (3)                           | (4)               |
| 01. Kebondalem   | 161.00             | 493.33                        | 986,654,000.00    |
| 02. Gedangan     | 126.00             | 188.39                        | 376,774,000.00    |
| 03. Ngreco       | 161.00             | 387.82                        | 775,640,000.00    |
| 04. Kasihan      | 244.00             | 378.29                        | 756,582,000.00    |
| 05. Pucangombo   | 166.00             | 342.40                        | 684,792,000.00    |
| 06. Gemaharjo    | 186.00             | 369.68                        | 739,368,000.00    |
| 07. Ploso        | 53.00              | 69.35                         | 138,696,000.00    |
| 08. Tegalombo    | 77.00              | 171.46                        | 342,920,000.00    |
| 09. Kemuning     | 25.00              | 43.25                         | 86,506,000.00     |
| 10. Tahunan      | 45.00              | 5.87                          | 11,744,000.00     |
| 11. Tahunan Baru | 25.00              | 76.49                         | 152,974,000.00    |
| Jumlah           | 1,269.00           | 2,526.33                      | 5,052,650,000.00  |
| Tahun 2015       | 1,270.00           | 3,546.33                      | 7,092,652,000.00  |
| Tahun 2014       | 1,267.00           | 5,146.33                      | 10,292,652,000.00 |

Sumber Data : UPT Dinas Hutbun Kec. Tegalombo

**Tabel 5.2.9**  
**Banyaknya Produksi Hasil Hutan Rakyat**  
**Kayu Mahoni**  
**2016**

| Desa             | Mahoni             |                               |                  |
|------------------|--------------------|-------------------------------|------------------|
|                  | Luas Areal<br>(Ha) | Produksi<br>(m <sup>3</sup> ) | Nilai<br>(Rp.)   |
| (1)              | (5)                | (6)                           | (7)              |
| 01. Kebondalem   | 62.00              | 121.27                        | 109,143,000.00   |
| 02. Gedangan     | 20.60              | 42.92                         | 38,628,000.00    |
| 03. Ngreco       | 260.00             | 119.27                        | 107,343,000.00   |
| 04. Kasihan      | 190.00             | 68.57                         | 61,713,000.00    |
| 05. Pucangombo   | 94.00              | 49.12                         | 44,208,000.00    |
| 06. Gemaharjo    | 170.00             | 117.11                        | 105,399,000.00   |
| 07. Ploso        | 90.00              | 56.84                         | 51,156,000.00    |
| 08. Tegalombo    | 79.00              | 71.23                         | 64,107,000.00    |
| 09. Kemuning     | 56.00              | 36.22                         | 32,598,000.00    |
| 10. Tahunan      | 7.00               | 11.29                         | 10,161,000.00    |
| 11. Tahunan Baru | 6.00               | 14.38                         | 12,942,000.00    |
| Jumlah           | 1,034.60           | 708.22                        | 637,398,000.00   |
| Tahun 2015       | 1,110.00           | 1,208.53                      | 1,087,677,000.00 |
| Tahun 2014       | 1,104.60           | 1,308.23                      | 1,177,407,000.00 |

Sumber Data : UPT Dinas Hutbun Kec. Tegalombo

**Tabel 5.2.10**  
**Banyaknya Produksi Hasil Hutan Rakyat**  
**Kayu Pinus**  
**2016**

| Desa             | Pinus              |                               |                  |
|------------------|--------------------|-------------------------------|------------------|
|                  | Luas Areal<br>(Ha) | Produksi<br>(m <sup>3</sup> ) | Nilai<br>(Rp.)   |
| (1)              | (2)                | (3)                           | (4)              |
| 01. Kebondalem   | -                  | -                             | -                |
| 02. Gedangan     | -                  | -                             | -                |
| 03. Ngreco       | -                  | -                             | -                |
| 04. Kasihan      | 59.00              | 382.43                        | 191,215,000.00   |
| 05. Pucangombo   | 5.00               | 175.25                        | 87,625,000.00    |
| 06. Gemaharjo    | 133.00             | 975.35                        | 487,675,000.00   |
| 07. Ploso        | 79.00              | 832.64                        | 416,320,000.00   |
| 08. Tegalombo    | -                  | -                             | -                |
| 09. Kemuning     | 8.00               | -                             | -                |
| 10. Tahunan      | 115.00             | 1,276.19                      | 638,095,000.00   |
| 11. Tahunan Baru | 89.00              | 614.76                        | 307,380,000.00   |
| Jumlah           | 488.00             | 4,256.62                      | 2,128,310,000.00 |
| Tahun 2015       | 495.50             | 2,346.48                      | 1,178,240,000.00 |
| Tahun 2014       | 490.84             | 2,656.98                      | 1,328,490,000.00 |

Sumber Data : UPT Dinas Hutbun Kec. Tegalombo

**Tabel 5.2.11**  
**Banyaknya Produksi Hasil Hutan Rakyat**  
**Kayu Sengon**  
**2016**

| Desa             | Sengon             |                               |                   |
|------------------|--------------------|-------------------------------|-------------------|
|                  | Luas Areal<br>(Ha) | Produksi<br>(m <sup>3</sup> ) | Nilai<br>(Rp.)    |
| (1)              | (5)                | (6)                           | (7)               |
| 01. Kebondalem   | 85.00              | 1,576.45                      | 1,497,627,500.00  |
| 02. Gedangan     | 75.00              | 1,287.62                      | 1,223,239,000.00  |
| 03. Ngreco       | 245.00             | 2,827.34                      | 2,685,973,000.00  |
| 04. Kasihan      | 166.00             | 2,172.62                      | 2,063,989,000.00  |
| 05. Pucangombo   | 255.00             | 2,187.78                      | 2,078,391,000.00  |
| 06. Gemaharjo    | 165.00             | 2,295.63                      | 2,180,848,500.00  |
| 07. Ploso        | 145.00             | 2,128.29                      | 2,021,875,500.00  |
| 08. Tegalombo    | 162.00             | 1,687.21                      | 1,602,849,500.00  |
| 09. Kemuning     | 245.00             | 2,454.62                      | 2,331,889,000.00  |
| 10. Tahunan      | 202.00             | 1,871.12                      | 1,777,564,000.00  |
| 11. Tahunan Baru | 45.00              | 73.98                         | 70,281,000.00     |
| Jumlah           | 1,790.00           | 20,562.66                     | 19,534,527,000.00 |
| Tahun 2015       | 1,505.00           | 23,562.53                     | 21,206,277,000.00 |
| Tahun 2014       | 1,474.00           | 13,562.56                     | 12,206,304,000.00 |

Sumber Data : UPT Dinas Hutbun Kec. Tegalombo

**Tabel 5.2.12**  
**Banyaknya Produksi Hasil Hutan Rakyat**  
**Kayu Sono**  
**2016**

| Desa             | Sono               |                               |                |
|------------------|--------------------|-------------------------------|----------------|
|                  | Luas Areal<br>(Ha) | Produksi<br>(m <sup>3</sup> ) | Nilai<br>(Rp.) |
| (1)              | (2)                | (3)                           | (4)            |
| 01. Kebondalem   | 6.00               | -                             | -              |
| 02. Gedangan     | 2.00               | 12.58                         | 18,870,000.00  |
| 03. Ngreco       | 3.00               | 153.32                        | 229,980,000.00 |
| 04. Kasihan      | 5.00               | 143.27                        | 214,905,000.00 |
| 05. Pucangombo   | 3.00               | 34.30                         | 51,450,000.00  |
| 06. Gemaharjo    | 2.00               | -                             | -              |
| 07. Ploso        | 6.00               | 51.34                         | 77,010,000.00  |
| 08. Tegalombo    | 5.00               | 12.26                         | 18,390,000.00  |
| 09. Kemuning     | 3.00               | -                             | -              |
| 10. Tahunan      | 2.00               | -                             | -              |
| 11. Tahunan Baru | 1.00               | -                             | -              |
| Jumlah           | 38.00              | 407.07                        | 610,605,000.00 |
| Tahun 2015       | 39.50              | 316.93                        | 412,009,000.00 |
| Tahun 2014       | 38.60              | 616.90                        | 801,970,000.00 |

Sumber Data : UPT Dinas Hutbun Kec. Tegalombo

**Tabel 5.2.13**  
**Banyaknya Produksi Hasil Hutan Rakyat**  
**Kayu Akasia**  
**2016**

| Desa             | Akasia             |                               |                  |
|------------------|--------------------|-------------------------------|------------------|
|                  | Luas Areal<br>(Ha) | Produksi<br>(m <sup>3</sup> ) | Nilai<br>(Rp.)   |
| (1)              | (5)                | (6)                           | (7)              |
| 01. Kebondalem   | 27.00              | 378.75                        | 340,875,000.00   |
| 02. Gedangan     | 40.00              | 282.61                        | 254,349,000.00   |
| 03. Ngreco       | 73.00              | 243.84                        | 219,456,000.00   |
| 04. Kasihan      | 40.00              | 473.82                        | 426,438,000.00   |
| 05. Pucangombo   | 40.00              | 443.48                        | 399,132,000.00   |
| 06. Gemaharjo    | 19.00              | 187.52                        | 168,768,000.00   |
| 07. Ploso        | 18.00              | 91.88                         | 82,692,000.00    |
| 08. Tegalombo    | 27.00              | 145.49                        | 130,941,000.00   |
| 09. Kemuning     | 44.50              | 165.37                        | 148,833,000.00   |
| 10. Tahunan      | 15.00              | 132.29                        | 119,061,000.00   |
| 11. Tahunan Baru | 17.40              | 143.07                        | 128,763,000.00   |
| Jumlah           | 360.90             | 2,688.12                      | 2,419,308,000.00 |
| Tahun 2015       | 421.00             | 1,843.66                      | 1,567,111,000.00 |
| Tahun 2014       | 420.90             | 1,643.42                      | 1,396,907,000.00 |

Sumber Data : UPT Dinas Hutbun Kec. Tegalombo

**Tabel 5.2.14**  
**Banyaknya Produksi Hasil Hutan Rakyat**  
**Kayu Bambu**  
**2016**

| Desa             | Kayu Bambu         |                               |                |
|------------------|--------------------|-------------------------------|----------------|
|                  | Luas Areal<br>(Ha) | Produksi<br>(m <sup>3</sup> ) | Nilai<br>(Rp.) |
| (1)              | (2)                | (3)                           | (4)            |
| 01. Kebondalem   | 14.00              | 82.22                         | 9,044,200.00   |
| 02. Gedangan     | 27.00              | 35.28                         | 3,880,800.00   |
| 03. Ngreco       | 28.00              | 72.42                         | 7,966,200.00   |
| 04. Kasihan      | 36.00              | 187.29                        | 20,601,900.00  |
| 05. Pucangombo   | 19.00              | 127.06                        | 13,976,600.00  |
| 06. Gemaharjo    | 20.00              | 47.86                         | 5,264,600.00   |
| 07. Ploso        | 15.00              | 135.39                        | 14,892,900.00  |
| 08. Tegalombo    | 14.00              | 149.66                        | 16,462,600.00  |
| 09. Kemuning     | 24.00              | 340.26                        | 37,428,600.00  |
| 10. Tahunan      | 10.00              | 45.93                         | 5,052,300.00   |
| 11. Tahunan Baru | 8.00               | 65.39                         | 7,192,900.00   |
| Jumlah           | 215.00             | 1,288.76                      | 141,763,600.00 |
| Tahun 2015       | 221.50             | 1,088.49                      | 108,849,000.00 |
| Tahun 2014       | 220.00             | 1,188.29                      | 118,829,000.00 |

Sumber Data : UPT Dinas Hutbun Kec. Tegalombo



**Tabel 5.2.15**  
**Banyaknya Produksi Hasil Hutan Rakyat**  
**Kayu Gmelina**  
**2016**

| Desa             | Kayu Gmelina       |                               |                |
|------------------|--------------------|-------------------------------|----------------|
|                  | Luas Areal<br>(Ha) | Produksi<br>(m <sup>3</sup> ) | Nilai<br>(Rp.) |
| (1)              | (5)                | (6)                           | (7)            |
| 01. Kebondalem   | 15.00              | -                             | -              |
| 02. Gedangan     | 14.00              | 26.33                         | 18,431,000.00  |
| 03. Ngreco       | 13.00              | 4.30                          | 3,010,000.00   |
| 04. Kasihan      | 21.00              | 32.27                         | 22,589,000.00  |
| 05. Pucangombo   | 14.00              | 6.29                          | 4,403,000.00   |
| 06. Gemaharjo    | 24.00              | 11.76                         | 8,232,000.00   |
| 07. Ploso        | 22.00              | -                             | -              |
| 08. Tegalombo    | 23.00              | -                             | -              |
| 09. Kemuning     | 24.00              | -                             | -              |
| 10. Tahunan      | 27.00              | -                             | -              |
| 11. Tahunan Baru | 20.00              | -                             | -              |
| Jumlah           | 217.00             | 80.95                         | 56,665,000.00  |
| Tahun 2015       | 198.25             | 62.26                         | 43,582,000.00  |
| Tahun 2014       | 201.50             | 80.25                         | 56,175,000.00  |

Sumber Data : UPT Dinas Hutbun Kec. Tegalombo

**Tabel 5.2.16**  
**Banyaknya Produksi Hasil Hutan Rakyat**  
**Kayu Trembesi**  
**2016**

| Desa             | Kayu Trembesi      |                               |                |
|------------------|--------------------|-------------------------------|----------------|
|                  | Luas Areal<br>(Ha) | Produksi<br>(m <sup>3</sup> ) | Nilai<br>(Rp.) |
| (1)              | (2)                | (3)                           | (4)            |
| 01. Kebondalem   | 1.00               | -                             | -              |
| 02. Gedangan     | 1.97               | -                             | -              |
| 03. Ngreco       | 2.00               | 11.65                         | 8,155,000.00   |
| 04. Kasihan      | 1.00               | -                             | -              |
| 05. Pucangombo   | 1.00               | -                             | -              |
| 06. Gemaharjo    | 5.00               | 11.19                         | 7,833,000.00   |
| 07. Ploso        | 1.00               | -                             | -              |
| 08. Tegalombo    | 2.00               | -                             | -              |
| 09. Kemuning     | 2.90               | -                             | -              |
| 10. Tahunan      | 2.00               | -                             | -              |
| 11. Tahunan Baru | 1.00               | -                             | -              |
| Jumlah           | 20.87              | 22.84                         | 15,988,000.00  |
| Tahun 2015       | 26.50              | 37.26                         | 22,356,000.00  |
| Tahun 2014       | 25.76              | 7.28                          | 4,368,000.00   |

Sumber Data : UPT Dinas Hutbun Kec. Tegalombo

**Tabel 5.2.17**  
**Banyaknya Produksi Hasil Hutan Rakyat**  
**Kayu Jabon**  
**2016**

| Desa | Kayu Jabon         |                               |                |
|------|--------------------|-------------------------------|----------------|
|      | Luas Areal<br>(Ha) | Produksi<br>(m <sup>3</sup> ) | Nilai<br>(Rp.) |
| (1)  | (2)                | (3)                           | (4)            |

|                  |       |   |   |
|------------------|-------|---|---|
| 01. Kebondalem   | -     | - | - |
| 02. Gedangan     | 4.00  | - | - |
| 03. Ngreco       | 3.00  | - | - |
| 04. Kasihan      | 13.00 | - | - |
| 05. Pucangombo   | -     | - | - |
| 06. Gemaharjo    | 23.00 | - | - |
| 07. Ploso        | -     | - | - |
| 08. Tegalombo    | 4.00  | - | - |
| 09. Kemuning     | 10.00 | - | - |
| 10. Tahunan      | 2.00  | - | - |
| 11. Tahunan Baru | 2.00  | - | - |

|            |       |   |   |
|------------|-------|---|---|
| Jumlah     | 61.00 | - | - |
| Tahun 2015 | 56.25 | - | - |
| Tahun 2014 | 40.76 | - | - |

Sumber Data : UPT Dinas Hutbun Kec. Tegalombo

**Tabel 5.2.18**  
**Banyaknya Produksi Hasil Hutan Rakyat**  
**Kayu Lain-lain**  
**2016**

| Desa             | Kayu Lain-lain     |                               |                  |
|------------------|--------------------|-------------------------------|------------------|
|                  | Luas Areal<br>(Ha) | Produksi<br>(m <sup>3</sup> ) | Nilai<br>(Rp.)   |
| (1)              | (5)                | (6)                           | (7)              |
| 01. Kebondalem   | 8.00               | 154.69                        | 92,814,000.00    |
| 02. Gedangan     | 6.00               | 81.87                         | 49,122,000.00    |
| 03. Ngreco       | 10.00              | 243.68                        | 146,208,000.00   |
| 04. Kasihan      | 11.00              | 381.39                        | 228,834,000.00   |
| 05. Pucangombo   | 10.00              | 127.96                        | 76,776,000.00    |
| 06. Gemaharjo    | 13.00              | 302.52                        | 181,512,000.00   |
| 07. Ploso        | 16.00              | 265.99                        | 159,594,000.00   |
| 08. Tegalombo    | 8.00               | 91.56                         | 54,936,000.00    |
| 09. Kemuning     | 20.00              | 196.55                        | 117,930,000.00   |
| 10. Tahunan      | 5.00               | 141.34                        | 84,804,000.00    |
| 11. Tahunan Baru | 18.00              | 393.20                        | 235,920,000.00   |
| Jumlah           | 125.00             | 2,380.75                      | 1,428,450,000.00 |
| Tahun 2015       | 126.54             | 780.23                        | 390,115,000.00   |
| Tahun 2014       | 126.54             | 780.23                        | 390,115,000.00   |

Sumber Data : UPT Dinas Hutbun Kec. Tegalombo

**Tabel 5.3.1**  
**Ternak Besar Menurut Jenisnya**  
**2016**

| Desa             | Sapi<br>(Ekor) | Kerbau<br>(Ekor) | Kuda<br>(Ekor) |
|------------------|----------------|------------------|----------------|
| (1)              | (2)            | (3)              | (4)            |
| 01. Kebondalem   | 348            | -                | -              |
| 02. Gedangan     | 344            | -                | -              |
| 03. Ngreco       | 580            | -                | -              |
| 04. Kasihan      | 604            | -                | -              |
| 05. Pucangombo   | 785            | -                | -              |
| 06. Gemaharjo    | 767            | -                | -              |
| 07. Ploso        | 1,183          | -                | -              |
| 08. Tegalombo    | 566            | -                | -              |
| 09. Kemuning     | 532            | -                | -              |
| 10. Tahunan      | 1,339          | -                | -              |
| 11. Tahunan Baru | 1,153          | -                | -              |
| Jumlah           | 8,201          | -                | -              |
| Tahun 2015       | 8,201          | -                | -              |
| Tahun 2014       | 8,674          | -                | -              |

Sumber Data : UPT Pelayanan Pengembangan Dinas Tanaman Pangan dan Peternakan Kecamatan Tegalombo

**Tabel 5.3.2**  
**Ternak Kecil Menurut Jenisnya**  
**2016**

| Desa             | Kambing<br>(Ekor) | Domba<br>(Ekor) | Kelinci<br>(Ekor) |
|------------------|-------------------|-----------------|-------------------|
| (1)              | (2)               | (3)             | (4)               |
| 01. Kebondalem   | 1,154             | 435             | 15                |
| 02. Gedangan     | 887               | 335             | 15                |
| 03. Ngreco       | 1,478             | 340             | 15                |
| 04. Kasihan      | 1,495             | 345             | 17                |
| 05. Pucangombo   | 1,598             | 466             | 15                |
| 06. Gemaharjo    | 1,481             | 454             | 13                |
| 07. Ploso        | 1,905             | 486             | 18                |
| 08. Tegalombo    | 1,486             | 485             | 27                |
| 09. Kemuning     | 1,467             | 386             | 11                |
| 10. Tahunan      | 1,525             | 476             | 26                |
| 11. Tahunan Baru | 1,378             | 565             | 13                |
| Jumlah           | 15,854            | 4,773           | 185               |
| Tahun 2015       | 15,854            | 4,773           | 185               |
| Tahun 2014       | 14,605            | 3,897           | 185               |

Sumber Data : UPT Pelayanan Pengembangan Dinas Tanaman Pangan dan Peternakan Kecamatan Tegalombo

---

<http://pacitankab.bps.go.id>

---

---

***PERHUBUNGAN  
DAN  
KOMUNIKASI***

**6**

<http://pacitankab.go.id>





---

<http://pacitankab.bps.go.id>

---

**Tabel 6.1**  
**Kendaraan Bermotor Menurut Jenisnya**  
**2016**

| Desa             | Sepeda Motor | Bus | Truk | Pick Up | Station Wagon | Sedan | Lainnya |
|------------------|--------------|-----|------|---------|---------------|-------|---------|
| (1)              | (2)          | (3) | (4)  | (5)     | (6)           | (7)   | (8)     |
| 01. Kebondalem   | 362          | -   | 9    | 7       | 4             | 2     | -       |
| 02. Gedangan     | 199          | -   | 4    | 2       | 3             | -     | -       |
| 03. Ngreco       | 525          | -   | 7    | 5       | 14            | -     | 8       |
| 04. Kasihan      | 592          | -   | 12   | 6       | 15            | 2     | -       |
| 05. Pucangombo   | 494          | -   | 2    | 3       | 4             | -     | -       |
| 06. Gemaharjo    | 837          | 1   | 21   | 15      | 44            | 5     | -       |
| 07. Ploso        | 649          | -   | 6    | 8       | 18            | 1     | 4       |
| 08. Tegalombo    | 528          | 1   | 11   | 7       | 13            | 3     | -       |
| 09. Kemuning     | 493          | -   | 6    | 4       | 7             | -     | 5       |
| 10. Tahunan      | 345          | -   | 2    | 5       | 4             | 1     | 1       |
| 11. Tahunan Baru | 341          | -   | 2    | 6       | 5             | 1     | 1       |
| Jumlah           | 5,365        | 2   | 82   | 68      | 131           | 15    | 19      |
| Tahun 2015       | 5,114        | 2   | 81   | 68      | 130           | 15    | 15      |
| Tahun 2014       | 5,114        | 2   | 81   | 68      | 130           | 15    | 15      |

Sumber Data : Koordinator Statistik Kecamatan Tegalombo

**Tabel 6.2**  
**Sarana Pos dan Wartel Menurut Desa**  
**2016**

| Desa             | Kantor Pos Pembantu | Rumah Pos | Bis Surat | Wartel / Kiospon |
|------------------|---------------------|-----------|-----------|------------------|
| (1)              | (2)                 | (3)       | (4)       | (5)              |
| 01. Kebondalem   | -                   | -         | 1         | -                |
| 02. Gedangan     | -                   | -         | -         | -                |
| 03. Ngreco       | -                   | -         | 1         | -                |
| 04. Kasihan      | -                   | -         | 1         | -                |
| 05. Pucangombo   | -                   | -         | 1         | -                |
| 06. Gemaharjo    | -                   | -         | 1         | -                |
| 07. Ploso        | -                   | -         | -         | -                |
| 08. Tegalombo    | 1                   | -         | 4         | 1                |
| 09. Kemuning     | -                   | -         | -         | -                |
| 10. Tahunan      | -                   | -         | -         | -                |
| 11. Tahunan Baru | -                   | -         | -         | -                |
| Jumlah           | 1                   | -         | 9         | 1                |
| Tahun 2015       | 1                   | -         | 9         | 14               |
| Tahun 2014       | 1                   | -         | 9         | 14               |

Sumber Data : Koordinator Statistik Kecamatan Tegalombo

**Tabel 6.3**  
**Pelanggan Listrik, Air Minum, Telepon serta Kepemilikan Radio & TV**  
**2016**

| Desa             | Pelanggan |      |         | Pemilik  |       |
|------------------|-----------|------|---------|----------|-------|
|                  | Listrik   | PDAM | Telepon | Televisi | Radio |
| (1)              | (2)       | (3)  | (4)     | (5)      | (6)   |
| 01. Kebondalem   | 256       | -    | 26      | 408      | 258   |
| 02. Gedangan     | 211       | -    | -       | 259      | 107   |
| 03. Ngreco       | 397       | -    | -       | 689      | 359   |
| 04. Kasihan      | 596       | -    | -       | 879      | 312   |
| 05. Pucangombo   | 304       | -    | -       | 769      | 313   |
| 06. Gemaharjo    | 1,317     | -    | -       | 1,834    | 411   |
| 07. Ploso        | 351       | -    | -       | 727      | 234   |
| 08. Tegalombo    | 1,169     | -    | 78      | 995      | 252   |
| 09. Kemuning     | 334       | -    | -       | 483      | 319   |
| 10. Tahunan      | 465       | -    | -       | 478      | 233   |
| 11. Tahunan Baru | 353       | -    | -       | 372      | 214   |
| Jumlah           | 5,753     | -    | 104     | 7,893    | 3,012 |
| Tahun 2015       | 5,745     | -    | 117     | 7,882    | 3,038 |
| Tahun 2014       | 5,745     | -    | 117     | 7,882    | 3,038 |

Sumber Data : Koordinator Statistik Kecamatan Tegalombo

---

<http://pacitankab.bps.go.id>


---

---

# ***PEREKONOMIAN***

# ***7***

<http://pacitankab.bps.go.id>



---

<http://pacitankab.bps.go.id>

---

**Tabel 7.1**  
**Pasar, Toko dan Warung Makan Menurut Desa**  
**2016**

| Desa | Pasar Tradisional | Pasar Hewan | Toko / Kios | Warung Makan |
|------|-------------------|-------------|-------------|--------------|
| (1)  | (2)               | (3)         | (4)         | (5)          |

|                  |   |   |     |    |
|------------------|---|---|-----|----|
| 01. Kebondalem   | 1 | 1 | 25  | 8  |
| 02. Gedangan     | - | - | 16  | -  |
| 03. Ngrecu       | - | - | 15  | 4  |
| 04. Kasihan      | 1 | - | 17  | 2  |
| 05. Pucangombo   | 1 | - | 11  | 4  |
| 06. Gemaharjo    | 1 | - | 101 | 16 |
| 07. Ploso        | 1 | - | 11  | 2  |
| 08. Tegalombo    | 1 | 1 | 69  | 10 |
| 09. Kemuning     | - | - | 9   | 2  |
| 10. Tahunan      | 1 | - | 14  | 1  |
| 11. Tahunan Baru | 1 | 1 | 19  | 4  |

|            |   |   |     |    |
|------------|---|---|-----|----|
| Jumlah     | 8 | 3 | 307 | 53 |
| Tahun 2015 | 8 | 3 | 301 | 53 |
| Tahun 2014 | 8 | 3 | 301 | 53 |

Sumber Data : Koordinator Statistik Kecamatan Tegalombo



**Tabel 7.2**  
**Koperasi Menurut Jenisnya**  
**2016**

| Desa | Koperasi<br>Unit Desa |         | Koperasi<br>Serba Usaha |         | Koperasi<br>Simpan Pinjam |         |
|------|-----------------------|---------|-------------------------|---------|---------------------------|---------|
|      | Jumlah                | Anggota | Jumlah                  | Anggota | Jumlah                    | Anggota |
| (1)  | (2)                   | (3)     | (4)                     | (5)     | (6)                       | (7)     |

|                  |   |       |   |       |   |       |
|------------------|---|-------|---|-------|---|-------|
| 01. Kebondalem   | - | -     | - | -     | - | -     |
| 02. Gedangan     | - | -     | - | -     | - | -     |
| 03. Ngreco       | - | -     | - | -     | - | -     |
| 04. Kasihan      | - | -     | - | -     | - | -     |
| 05. Pucangombo   | - | -     | - | -     | - | -     |
| 06. Gemaharjo    | 1 | 1,879 | 2 | 1,750 | 3 | 8,383 |
| 07. Ploso        | - | -     | - | -     | - | -     |
| 08. Tegalombo    | - | -     | 1 | 490   | 1 | 490   |
| 09. Kemuning     | - | -     | - | -     | - | -     |
| 10. Tahunan      | - | -     | - | -     | - | -     |
| 11. Tahunan Baru | - | -     | - | -     | - | -     |

|        |   |       |   |       |   |       |
|--------|---|-------|---|-------|---|-------|
| Jumlah | 1 | 1,879 | 3 | 2,240 | 4 | 8,873 |
|--------|---|-------|---|-------|---|-------|

Sumber Data : Koordinator Statistik Kecamatan Tegalombo

---

<http://pacitankab.bps.go.id>

---

# DATA

MENCERDASKAN BANGSA



**BADAN PUSAT STATISTIK  
KABUPATEN PACITAN**

Jln. Ronggowarsito No. 02 Pacitan 63511  
Tlp./Faks. (0357) 881304 E-mail : bps3501@bps.go.id