

# KECAMATAN LAMPIHONG DALAM ANGKA *LAMPIHONG SUBDISTRICT IN FIGURES* 2021





**KECAMATAN  
LAMPIHONG  
DALAM ANGKA  
LAMPIHONG SUBDISTRICT  
IN FIGURES  
2021**



**Kecamatan Lampihong Dalam Angka  
Lampihong Subdistrict in Figures  
2021**

ISSN: ...

No. Publikasi/*Publication Number*: 63110.2104

Katalog /*Catalog*: 1102001.6311010

Ukuran Buku/*Book Size*: 14,8 cm x 21 cm

Jumlah Halaman/*Number of Pages* : xxiv + 70 hal/*pages*

Naskah/*Manuscript*:

BPS Kabupaten Balangan

*BPS-Statistics of Balangan Regency*

Penyunting/*Editor*:

Muhammad Ridho Alif Rizky SST

Gambar Kover/*Cover Design*:

Seksi Integrasi Pengolahan dan Diseminasi Statistik

*Section of Integration Processing and Statistics Dissemination*

Ilustrasi Kover/*Cover Illustration*:

Muhammad Ridho Alif Rizky SST

Sumber Ilustrasi/*Source Illustration*:

*Canva.com*

*Flaticon.com*

Diterbitkan oleh/*Published by*:

©BPS Kabupaten Balangan/*BPS-Statistics of Balangan Regency*

Dicetak oleh/*Printed by*:

...

Dilarang mengumumkan, mendistribusikan, mengomunikasikan, dan/atau menggandakan sebagian atau seluruh isi buku ini untuk tujuan komersil tanpa izin tertulis dari Badan Pusat Statistik.

*Prohibited to announce, distribute, communicate, and/or copy part or all of this book for commercial purpose without permission from BPS-Statistics Indonesia.*

## **TIM PENYUSUN / DRAFTING TEAM**

### **Penanggung Jawab Umum / General in Charge:**

Deddy Winarno SST, M.Si

### **Penyunting / Editor :**

Muhammad Ridho Alif Rizky SST

### **Penulis / Writer :**

Muhammad Ridho Alif Rizky SST

### **Pengolah Data / Data Processor:**

Tim Integrasi Pengolahan dan Diseminasi Statistik  
BPS Kabupaten Balangan

### **Gambar Kulit / Cover Design:**

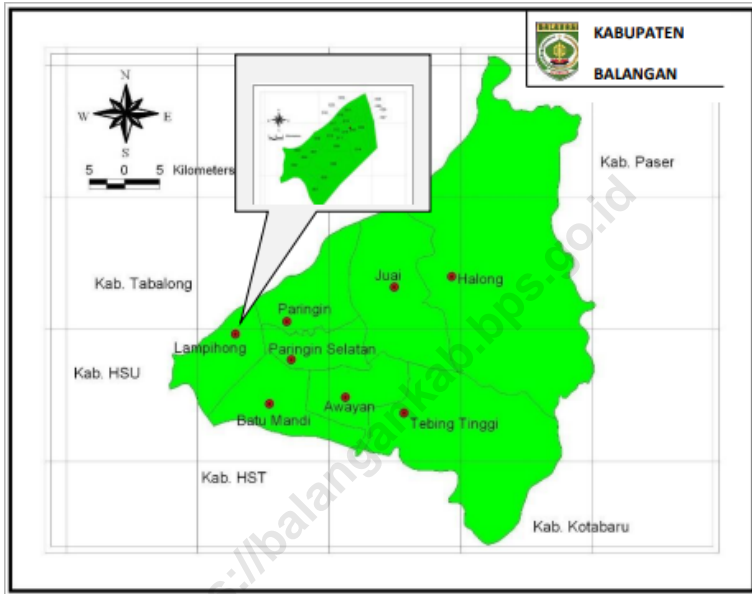
Seksi Integrasi Pengolahan dan Diseminasi Statistik  
BPS Kabupaten Balangan

### **Foto Kulit / Cover Photo :**

Muhammad Ridho Alif Rizky SST



**PETA WILAYAH KECAMATAN LAMPIHONG**  
**MAP OF LAMPIHONG SUBDISTRICT**







**KEPALA BPS Kabupaten Balangan**  
**CHIEF STATISTICIAN OF BALANGAN REGENCY**



**Deddy Winarno, SST, M.Si**





## KATA PENGANTAR

**Kecamatan Lampihong Dalam Angka 2021** merupakan publikasi tahunan yang diterbitkan oleh BPS Kabupaten Balangan. Disadari bahwa publikasi ini belum sepenuhnya memenuhi harapan pihak pemakai data khususnya para perencana, namun diharapkan dapat membantu melengkapi penyusunan rencana pembangunan di Kecamatan Lampihong, Kabupaten Balangan.

Publikasi ini dapat terwujud berkat kerja sama dan bantuan dari berbagai pihak baik instansi pemerintah maupun swasta. Kepada semua pihak yang telah memberikan bantuan disampaikan penghargaan dan terima kasih yang sebesar-besarnya.

Walaupun publikasi ini telah disiapkan sebaik-baiknya, namun disadari masih ada kekurangan dan kesalahan yang terjadi. Untuk perbaikan publikasi ini, tanggapan dan saran yang bersifat konstruktif dari para pemakai sangat diharapkan.

Paringin, September 2021  
Kepala BPS  
Kabupaten Balangan

**Deddy Winarno SST.M.Si**



## **PREFACE**

**Lampihong Subdistrict in Figures 2021** is an annual publication written by BPS Balangan Regency. Honestly, this publication has not perfect yet and has not filled the user's hope, especially for the planners yet, but hopefully it can help to equip compilation of development planning in this new regency.

This comprehensive publication has been made possible with the assistance and contribution from several governmental institutions and private organizations. To all parties who have been involved in the preparation of this publication, I would like to express my sincerest appreciation and gratitude.

Comments and constructive suggestions for the improvement of this publication are always welcome.

Paringin, September 2021  
Chief Statistician of  
Balangan Regency

**Deddy Winarno SST.M.Si**

## DAFTAR ISI / CONTENTS

	Halaman <i>Page</i>
Kata Pengantar/ <i>Preface</i> .....	vii
Daftar Isi/ <i>Contents</i> .....	ix
Daftar Tabel/ <i>List of Tables</i> .....	xi
Daftar Gambar/ <i>List of Figures</i> .....	xix
Daftar Singkatan/ <i>List of Abbreviations</i> .....	xxiii
Statistik Kunci/ <i>Key Statistics</i> .....	xxiv
1. Geografi/ <i>Geography</i> .....	1
2. Sosial dan Kesejahteraan Rakyat/ <i>Social and Welfare</i> .....	7
3. Kependudukan/ <i>Population</i> .....	51
4. Transportasi dan Komunikasi/ <i>Transportation and Communication</i> .....	61



## DAFTAR TABEL/LIST OF TABLES

	Halaman <i>Page</i>
<b>1. GEOGRAFI/GEOGRAPHY .....</b>	<b>1</b>
<b>1.1 KEADAAN GEOGRAFI .....</b>	<b>6</b>
<b>GEOGRAPHY CONDITION .....</b>	<b>6</b>
1.1.1 Luas Daerah dan Jumlah Pulau Menurut Desa 2020.....	6
<i>Total Area and Number of Islands by Village, 2020.....</i>	<i>6</i>
<b>2. SOSIAL DAN KESEJAHTERAAN RAKYAT/SOCIAL AND WELFARE .....</b>	<b>7</b>
<b>2.1 PENDIDIKAN .....</b>	<b>12</b>
<b>EDUCATION .....</b>	<b>12</b>
2.1.1 Jumlah Fasilitas Sekolah Menurut Desa1 dan Tingkat Pendidikan, 2018– 2020.....	12
<i>Number of Educational Facilities by Village1 and Educational Level, 2018– 2020 .....</i>	<i>12</i>
<b>2.2 KESEHATAN .....</b>	<b>17</b>
<b>HEALTH.....</b>	<b>17</b>
2.2.1 Jumlah Sarana Kesehatan Menurut Desa, 2020.....	17
<i>Number of Health Facilities by Village, 2020 .....</i>	<i>17</i>
2.2.2 Jumlah Warga Penderita Penyakit per Kelurahan, 2020.....	27
<i>Number of Residents with Diseases per Village, 2020 .....</i>	<i>27</i>
2.2.3 Jumlah Warga Penderita yang Meninggal per Kelurahan, 2020.....	29
<i>Number of Patients Who Died per Village, 2020.....</i>	<i>29</i>
<b>2.3 PERUMAHAN DAN LINGKUNGAN .....</b>	<b>31</b>
<b>HOUSING AND ENVIRONMENT .....</b>	<b>31</b>
2.3.1 Banyaknya Keluarga Menurut Desa/Kelurahan dan Jenis Pegguna Listrik, 2020 .....	31
<i>Number of Families by Village/Sub-District and Type of Electricity</i>	

	Halaman Page
<i>Users, 2020</i> .....	<b>31</b>
2.3.2 Keberadaan Penerangan Jalan Utama Kelurahan dan Jenis Penerangan, 2020.....	32
<i>Existence of Main Street Lighting of Kelurahan and Type of Lighting, 2020</i> .....	32
2.3.3 Bahan Bakar Memasak Mayoritas Menurut Desa/Kelurahan, 2020....	33
<i>Majority of Cooking Fuel by Village/Kelurahan, 2020</i> .....	33
2.3.4 Bahan Bakar Memasak Mayoritas Menurut Desa/Kelurahan, 2020....	34
<i>Majority of Cooking Fuel by Village/Kelurahan, 2020</i> .....	34
2.3.5 Banyaknya Desa/Kelurahan Menurut Sumber Air Minum Sebagian Besar Keluarga, 2020 .....	36
<i>Number of Villages/Kelurahan by Source of Drinking Water Most Family, 2020</i> .....	36
2.3.6 Banyaknya Desa/Kelurahan Menurut Penggunaan Fasilitas Tempat Buang Air Besar Sebagian Besar Keluarga, 2020 .....	37
<i>Number of Villages/Sub-districts According to the Use of Defecation Facilities Most of the Families, 2020</i> .....	37
2.3.7 Keberadaan Permukiman Kumuh Menurut Desa/Kelurahan, 2020...	38
<i>The Existence of Slums by Village/Kelurahan, 2020</i> .....	38
<b>2.4 AGAMA DAN SOSIAL LAINNYA .....</b>	<b>39</b>
<b>RELIGION AND OTHER SOCIAL AFFAIRS .....</b>	<b>39</b>
2.4.1 Jumlah Penduduk Menurut Desa dan Agama yang Dianut, 2020 .....	39
<i>Population by Village and Religion, 2020</i> .....	39
2.4.2 Jumlah Tempat Peribadatan Menurut Desa, 2020 .....	40
<i>Number of Places of Worship by Village and Religion, 2020</i> .....	40
2.4.3 Banyaknya Kejadian Bencana Alam Menurut Desa/Kelurahan dan Jenis Bencana Alam, 2020 .....	41
<i>Number of Natural Disasters by Village/Kelurahan and Type of Natural Disaster, 2020</i> .....	41
2.4.4 Banyaknya Korban Jiwa Kejadian Bencana Alam Menurut Desa/	



	Halaman Page
Kelurahan dan Jenis Bencana Alam, 2020 .....	43
<i>Number of Victims of Natural Disasters by Village/Kelurahan and Type of Natural Disaster, 2020 .....</i>	<i>43</i>
2.4.5 Banyaknya Sarana dan Prasarana Ekonomi Menurut Desa/ Kelurahan dan Jenisnya, 2020.....	45
<i>Number of Economic Facilities and Infrastructure by Village/ Kelurahan and Type, 2020.....</i>	<i>45</i>
2.4.6 Banyaknya Sarana Lembaga Keuangan Yang Beroperasi Menurut Desa/Kelurahan dan Jenisnya, 2020 .....	48
<i>Number of Operating Financial Institution Facilities by Village/ Kelurahan and Type, 2020.....</i>	<i>48</i>
2.4.7 JBanyaknya Koperasi yang Masih Aktif Menurut Desa/Kelurahan dan Jenis Koperasi, 2020 .....	49
<i>Number of Cooperatives Still Active by Village/Kelurahan and Type of Cooperative, 2020 .....</i>	<i>49</i>
2.4.8 Banyaknya Desa/Kelurahan yang Memiliki Kelompok Kegiatan Olahraga Menurut Jenis Olahraga dan Ketersediaan Fasilitas/ Lapangan Olahraga, 2020.....	50
<i>Number of Villages/Sub-Districts that Have Sports Activity Groups by Type of Sports and Availability of Facilities/Sports Fields, 2020 .....</i>	<i>50</i>
<b>3. KEPENDUDUKAN/POPULATION .....</b>	<b>51</b>
<b>3.1 PENDUDUK.....</b>	<b>56</b>
<b>POPULATION .....</b>	<b>56</b>
3.1.1 Penduduk, Laju Pertumbuhan Penduduk, Distribusi Persentase Penduduk, Kepadatan Penduduk, Rasio Jenis Kelamin Menurut Population, Population Growth Rate, Percentage Distribution of Population, Population Density, and Sex Ratio by Village/ Kelurahan in Batu Mandi Subdistrict, 2020.....	56
3.1.2 Jumlah Penduduk Menurut Kelompok Umur dan Jenis Kelamin di Kecamatan Batu Mandi, 2020.....	59
<i>Population by Age Group and Sex in Batu Mandi Subdistrict, 2020 .....</i>	<i>59</i>
<b>4. TRANSPORTASI DAN KOMUNIKASI/TRANSPORTATION AND COMMUNICATION .....</b>	<b>61</b>

	Halaman Page
<b>4.1 TRANSPORTASI.....</b>	<b>66</b>
<b>TRANSPORTATION .....</b>	<b>66</b>
4.1.1 Sarana Transportasi Antar Desa/Kelurahan Menurut Desa/ Kelurahan, 2020.....	66
<i>Inter-Village/Sub-village Transportation Facilities by Village/Sub- district, 2020 .....</i>	<i>66</i>
4.1.2 Kondisi Jalan Darat Antar Desa/Kelurahan Menurut Desa/ Kelurahan, 2020.....	67
<i>Inter-Village/Sub-District Road Conditions by Village/Kelurahan, 2020 .....</i>	<i>67</i>
<b>4.2 KOMUNIKASI.....</b>	<b>68</b>
<b>COMMUNICATION .....</b>	<b>68</b>
4.2.1 Jumlah Menara dan Operator Layanan Komunikasi Telepon Seluler Serta Kondisi Sinyal Telepon Seluler Menurut Desa/ Kelurahan, 2020 .....	68
<i>Number of Towers and Cellular Telephone Communication Service Operators and Cellular Phone Signal Conditions by Village/Kelurahan, 2020 .....</i>	<i>68</i>
4.2.2 Keberadaan Kantor Pos/Pos Pembantu/Rumah Pos dan Perusahaan/Agen Jasa Ekspedisi Swasta Menurut Desa/Kelurahan, 2020 .....	69
<i>Existence of Post Office/Sub-Post/Post House and Company/Private Expedition Service Agent by Village/Kelurahan, 2020 .....</i>	<i>69</i>
.....	69

## DAFTAR GAMBAR/LIST OF FIGURES

	Halaman Page
1.1 Luas Daerah menurut Desa (%), 2020 .....	5
<i>Area of Village (%)</i> , 2020.....	5
2.1 Banyaknya Desa Menurut Sumber Air Minum Sebagian Besar Keluarga, 2020 .....	11
<i>Number of Villages by Source of Drinking Water Most Family</i> , 2020.....	11
3.1 Jumlah Penduduk Kecamatan Lampihong berdasarkan Jenis Kelamin, 2020 .....	55
<i>Total Population of Lampihong Village by Sex</i> , 2020.....	55
4.1 Proporsi Jenis Permukaan Jalan Menurut Desa, 2020 .....	65
<i>Proportion of Road Surface Type by Village</i> , 2020 .....	65

<https://balangankab.bps.go.id>

## PENJELASAN UMUM/EXPLANATORY NOTES

Tanda-tanda, satuan-satuan, dan lain-lainnya yang digunakan dalam publikasi ini adalah sebagai berikut:

*Symbols, measurement units, and acronyms which are used in this publication, are as follows:*

### 1. TANDA-TANDA/SYMBOLS

Data tidak tersedia/Data not available .....	: ...
Tidak ada atau nol /Null or zero .....	: -
Data dapat diabaikan/Data negligible .....	: 0
Tanda decimal/Decimal point .....	: ,
Data tidak dapat ditampilkan/Not applicable .....	: NA
Angka estimasi/Estimated figures .....	: e
Angka diperbaiki/Revised figures .....	: r
Angka sementara/Preliminary figures .....	: x
Angka sangat sementara/Very preliminary figures .....	: xx
Angka sangat sangat sementara/Very very preliminary figures .....	: xxx

### 2. SATUAN/UNITS

barel/barrel .....	: 158,99 liter/litres = 1/6,2898 m <sup>3</sup>
hektar (ha)/hectare (ha) .....	: 10 000 m <sup>2</sup>
kilometer (km)/kilometres (km) .....	: 1 000 meter/meters (m)
knot/knot .....	: 1,8523 km/jam (km/hour)
kuintal/quintal .....	: 100 kg
KWh .....	: 1 000 Watt hour
MWh .....	: 1 000 KWh
liter (untuk beras)/litre (for rice) .....	: 0,80 kg
MMSCF .....	: 1/35,3 m <sup>3</sup>
metrik ton (m.ton)/metric ton (m. ton) .....	: 0,98421 long ton = 1 000 kg
ons/ounce .....	: 28,31 gram/grams
ton .....	: 1 000 kg

Satuan lain: buah, dus, butir, helai/lembar, kaleng, batang, pulsa, ton kilometer (ton-km), jam, menit, persen (%).

*Other units: unit, pack, pieces, sheet, tin, pulse, ton-kilometres(ton-km), hour, minute, percent (%).*

Perbedaan angka di belakang koma disebabkan oleh pembulatan angka.

*The difference in decimal numbers is caused by rounding.*

<https://balangankab.bps.go.id>

## DAFTAR SINGKATAN/ LIST OF ABBREVIATIONS

SI	: Stasiun Iklim
SIMPK	: Stasiun Meteorologi Pertanian Khusus
t.t	: Tempat tidur
BCG	: Bacillus Calmette Guerin
DPT	: Difteri, Pertusis, Tetanus
TT	: Tetanus Toxoid
IOT	: Industri Obat Tradisional/ <i>Traditional Medicine Industry</i>
IKOT	: Industri Kecil Obat Tradisional/ <i>Traditional Medicine Small</i>
Alkes	: Alat kesehatan/ <i>Health Kits</i>
PKRT	: Perbekalan Kesehatan Rumah tangga/ <i>Household Health Logistics</i>
Kompl	: Komplemen/ <i>Complement</i>
IRTP	: Industri Pangan Produksi Rumah Tangga/ <i>Foods Home Industry</i>
PBF	: Pedagang Besar Farmasi/ <i>Pharmacy Whole-seller</i>
GFK	: Gudang Farmasi Kab/Kota/Regency/ <i>Municipality Pharmacy Warehouse</i>
RB	: Rumah Bersalin/ <i>Delivery House</i>
Pustu	: Puskesmas pembantu/ <i>Auxiliary Public Health Center</i>
BP	: Balai Pengobatan/ <i>Polyclinic</i>
TPS	: Tempat Pembuangan Sementara / <i>landfill</i>
Jamkesmas	: Jaminan kesehatan masyarakat miskin/ <i>Poor public health insurance</i>
PJKMU	: Program Jaminan Kesehatan Masyarakat Umum
SIUP	: Surat Ijin Usaha Perdagangan/ <i>Trading Permission Letter</i>
TDP	: Tanda Daftar Perusahaan/ <i>Company Registration Identity</i>
API	: Angka Pengenal Importir/ <i>Importer's Identity Number</i>

## Statistik Kunci, 2017–2019 Key Statistics, 2017–2019

Rincian/Description	Satuan/Unit	2017	2018	2019
(1)	(2)	(5)	(6)	(7)
<b>SOSIAL/SOCIAL</b>				
Penduduk <sup>1</sup> /Population <sup>1</sup>	juta/million	261,9	265,0	265,0
Laju Pertumbuhan Penduduk <sup>1</sup> /Population Growth <sup>1</sup>	%	1,23 <sup>1</sup>	1,19	1,19
Angka Kelahiran Total-AKT <sup>1</sup> /Total Fertility Rate-TFR <sup>1</sup>	anak/child	2,33	2,30	2,30
Angka Kematian Bayi-AKB (per 1000 kelahiran hidup) <sup>1</sup> Infant Mortality Rate-IMR (per 1000 life births) <sup>1</sup>	bayi infant	25,1	24,6	24,6
Angka Harapan Hidup <sup>1</sup> -e <sub>y</sub> /Life Expectancy Rate <sup>1</sup>	tahun/years	71,1	71,2	71,2
Angka Melek Huruf Usia 15+/ <i>Literacy Rate Aged 15+</i>	%	95,5	95,7	95,7
Tingkat Partisipasi Angkatan Kerja -TPAK <sup>2</sup> <i>Labour Force Participation Rate-LFPR<sup>2</sup></i>	%	66,7 <sup>3</sup>	67,3 <sup>3</sup>	67,3 <sup>3</sup>
Tingkat Pengangguran Terbuka-TPT <sup>2</sup> <i>Unemployment Rate-UR<sup>2</sup></i>	%	5,5 <sup>4</sup>	5,3 <sup>4</sup>	5,3 <sup>4</sup>
Penduduk Miskin <sup>5</sup> /Poor People <sup>4</sup>	juta/million	27,8	25,9	25,9
Persentase Penduduk Miskin <sup>4</sup> <i>Percentage of Poor People<sup>4</sup></i>	%	10,6	9,8	9,8
Indeks Pembangunan Manusia-IPM <sup>5</sup> <i>Human Development Index<sup>5</sup></i>	–	70,8	71,4	71,4
<b>EKONOMI/ECONOMIC</b>				
Produk Domestik Bruto (PDB) Harga Berlaku <sup>6</sup> <i>Gross Domestic Bruto (GDP) at Current Price<sup>6</sup></i>	triliun rupiah <i>trillion rupiahs</i>	13 587,2 <sup>x</sup>	14 837,4 <sup>xx</sup>	14 837,4 <sup>xx</sup>
Laju Pertumbuhan Ekonomi <sup>8</sup> /Economic Growth <sup>7</sup>	%	5,1 <sup>x</sup>	5,2 <sup>xx</sup>	5,2 <sup>xx</sup>
PDB Per Kapita Harga Berlaku <sup>6,8</sup> <i>Per Capita of GDP at Current Price<sup>6,8</sup></i>	juta rupiah <i>million rupiahs</i>	51,9 <sup>x</sup>	56,0 <sup>xx</sup>	56,0 <sup>xx</sup>
Inflasi/ <i>Inflation (y-o-y)</i>	%	3,69 <sup>9</sup>	3,1 <sup>9</sup>	3,19 <sup>9</sup>
Ekspor/ <i>Export</i>	miliar/billion US\$	168,8	180,0	180,0
Import/ <i>Import</i>	miliar/billion US\$	157,0	188,7	188,7
Wisatawan Asing/ <i>Foreign Tourists</i>	juta/million	14,0	15,8	15,8
Uang Beredar Luas (M <sub>2</sub> ) <i>Broad Money</i>	triliun rupiah <i>trillion rupiahs</i>	5 419,2	5 760,0	5 760,0
Posisi Cadangan Devisa/ <i>Reserve Asset Position</i>	miliar/billion US\$	130,2	120,7	120,7
Realisasi Penanaman Modal Dalam Negeri-PMDN <i>Realization of Domestic Investment</i>	triliun rupiah <i>trillion rupiahs</i>	262,4	328,6	328,6
Realisasi Penanaman Modal Asing-PMA <i>Realization of Foreign Investment</i>	miliar/billion US\$	32,2	29,3	29,3
Suku Bunga Sertifikat Bank Indonesia (1 bulan) <sup>10</sup> <i>Interest Rate of Bank Indonesia Certificate (1 month)<sup>10</sup></i>	%	...	...	...
Kurs Tengah US\$/ <i>Middle Rates of US\$</i>	rupiah/rupiahs	13 548	14 481	14 481
Indeks Harga Saham Gabungan (IHSG) <i>Composite Stocks Price Index (CSP)</i>	–	6 355,7	6 194,5	6 194,5



- Catatan/Notes: <sup>1</sup> Data 2006–2009: berdasarkan hasil SUPAS 2005; mulai 2010: Hasil proyeksi penduduk Indonesia 2010–2035 (pertengahan tahun/Juni)/*Data in 2006–2009: based on SUPAS 2005; since 2010: The result of Indonesia population prjection 2010–2035 (mid year/June)*
- <sup>2</sup> Kondisi Agustus/*Condition at August*
- <sup>3</sup> Menggunakan penimbang hasil proyeksi penduduk tahun 2010–2035/*Weighted by the 2010–2035 population projection*
- <sup>4</sup> Kondisi Maret/*Condition at March*
- <sup>5</sup> Sejak tahun 2010, IPM dihitung dengan metode baru. Komponen IPM metode baru adalah angka harapan hidup saat lahir, harapan lama sekolah, rata-rata lama sekolah, dan pengeluaran per kapita/*Since 2010, HDI was calculated using new method. New HDI component are life expectancy at birth, expected years of schooling, means years of schooling, and expenditure per capita*
- <sup>6</sup> Mulai tahun 2010 mengadopsi *System of National Account 2008 (SNA 2008)*/*Since 2010 is in line with System of National Account 2008 (SNA 2008)*
- <sup>7</sup> Sebelum 2011 menggunakan tahun dasar 2000 (2000=100), mulai 2011 menggunakan tahun dasar 2010 (2010=100)/*Before 2011 using 2000 base year (2000=100), since 2011 using 2010 base year (2010=100)*
- <sup>8</sup> Mulai 2010 proyeksi penduduk berdasarkan hasil SP2010/*Since 2010 population projection based on SP2010*
- <sup>9</sup> IHK 82 kota (2012 = 100)/*CPI 82 cities (2012 = 100)*
- <sup>10</sup> Mulai 2010: menggunakan SBI 9 bulan/*Since 2010: using SBI 9 month*



01

**GEOGRAFI**  
**GEOGRAPHY**



**Desa Tanah Habang Kanan dan Kandang Jaya  
merupakan desa dengan luas wilayah terluas di  
Kecamatan Lampihong**



**PENJELASAN TEKNIS**

1. Desa adalah desa dan desa adat atau yang disebut dengan nama lain, selanjutnya disebut Desa adalah kesatuan masyarakat hukum yang memiliki batas wilayah yang berwenang untuk mengatur dan mengurus urusan pemerintahan, kepentingan masyarakat setempat berdasarkan prakarsa masyarakat, hak asal usul, dan/atau hak tradisional yang diakui dan dihormati dalam system Pemerintahan Negara Kesatuan Republik Indonesia (Undang-Undang Nomor 6 Tahun 2014 tentang Desa).
2. Kelurahan adalah suatu wilayah yang dipimpin oleh seorang Lurah sebagai perangkat daerah kabupaten dan atau daerah kota di bawah kecamatan (Undang-Undang No. 32 Tahun 2004 tentang Pemerintahan Daerah).
3. Kecamatan adalah sebuah pembagian wilayah administratif negara Indonesia di bawah Kabupaten atau Kota. Sebuah kecamatan dipimpin oleh seorang camat dan dipecah kepada beberapa kelurahan dan desa-desa. Di Indonesia, sebuah kecamatan atau kabupaten adalah pembagian dari kabupaten (kabupaten) atau kota (kota madya). Sebuah

**TECHNICAL NOTES**

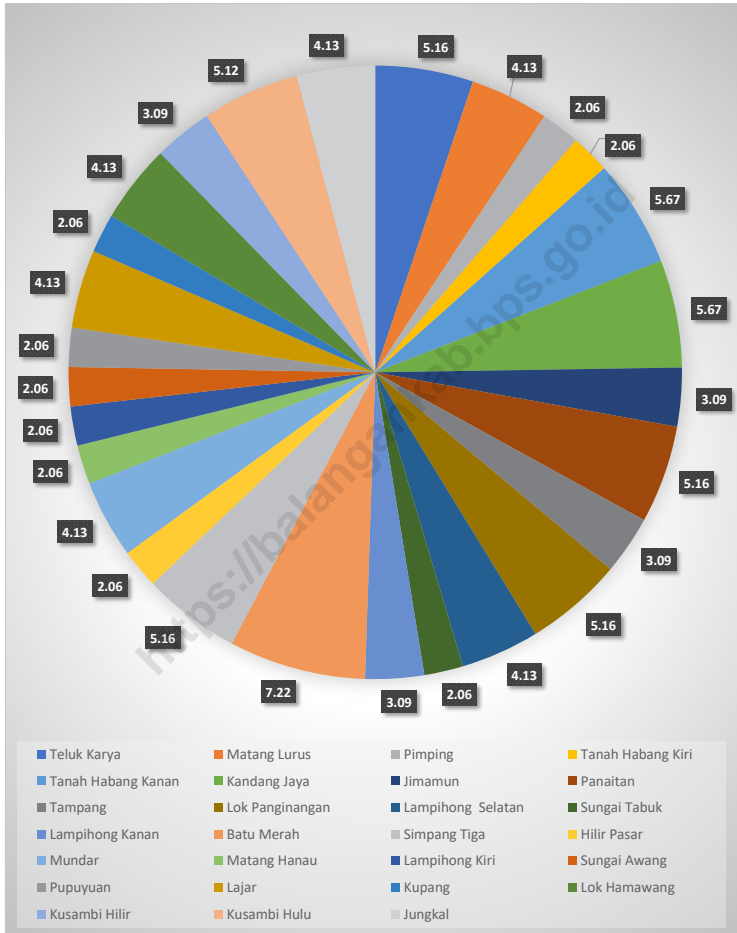
1. *Village is village and custom village or that is called by other terms, hereinafter referred to as the village is the unity of the legal community who have territorial boundaries that are authorized to regulate and manage government affairs, the interest of local communities based on community initiatives, the origin and local customs that are acknowledged and respected within the unitary System of Government Republic of Indonesia (Law No. 6 Year 2014 about Village).*
2. *Sub-district is an area that is led by a sub-district head (Lurah) as an apparatus of regency and or city under the district (Law No. 32 Year 2004 about Local Governmental).*
3. *Subdistrict is a division of the administrative territory of the Indonesian state under regencies or cities. A sub-district is headed by a camat and is divided into several sub-districts and villages. In Indonesia, a sub-district or district is a division of a district (kabupaten) or city (kota madya). A district itself is divided into administrative villages or villages. In the case of a Regency Work Unit (SKPD) which has a certain work area under the leadership of the Camat.*

kabupaten itu sendiri dibagi menjadi kelurahan atau desa administratif. Dalam Hal Satuan Kerja Perangkat Daerah (SKPD) Kabupaten yang mempunyai wilayah kerja tertentu dibawah pimpinan Camat.

<https://balangankab.bps.go.id>

**Gambar** 1.1  
**Figures**

**Luas Daerah menurut Desa (%), 2020**  
**Area of Village (%), 2020**



Sumber/Source : Berdasarkan Peraturan Menteri Dalam Negeri No. 66 Tahun 2011 tanggal 28 Desember 2011  
Based on Minister Of Home Affairs Regulation No 66/2011, December 28, 2011

## 1.1 KEADAAN GEOGRAFI GEOGRAPHY CONDITION

**Tabel** 1.1.1 **Luas Daerah dan Jumlah Pulau Menurut Desa 2020**  
**Table** 1.1.1 **Total Area and Number of Islands by Village, 2020**

Desa Village	Luas <sup>1</sup> Total Area <sup>1</sup> (km <sup>2</sup> /sq.km)	Persentase terhadap Luas Kecamatan Percentage to District's Area
(1)	(2)	(3)
Teluk Karya	5	5.16
Matang Lurus	4	4.13
Pimping	2	2.06
Tanah Habang Kiri	2	2.06
Tanah Habang Kanan	5.5	5.67
Kandang Jaya	5.5	5.67
Jimamun	3	3.09
Panaitan	5	5.16
Tampang	3	3.09
Lok Panginangan	5	5.16
Lampihong Selatan	4	4.13
Sungai Tabuk	2	2.06
Lampihong Kanan	3	3.09
Batu Merah	7	7.22
Simpang Tiga	5	5.16
Hilir Pasar	2	2.06
Mundar	4	4.13
Matang Hanau	2	2.06
Lampihong Kiri	2	2.06
Sungai Awang	2	2.06
Pupuyuan	2	2.06
Lajar	4	4.13
Kupang	2	2.06
Lok Hamawang	4	4.13
Kusambi Hilir	3	3.09
Kusambi Hulu	4.96	5.12
Jungkal	4	4.13
<b>Kecamatan Lampihong</b>	<b>96.96</b>	<b>100</b>

Catatan/Note: <sup>1</sup> Pemda Kabupaten Balangan, UU No.2 Tahun 2003/ Local Government of Balangan Regency, Law No. 2 Year 2003

<sup>2</sup> Perda Kabupaten Balangan No.23 Tahun 2006/ Regional Regulation of Balangan Regency No. 23 Year 2006

Sumber/Source: BPS, Pendataan Potensi Desa (Podes)/ BPS–Statistics Indonesia, Village Potential Data Collection



# 02

## SOSIAL DAN KESEJAHTERAAN RAKYAT SOCIAL AND WELFARE

### BAHAN BAKAR



Bahan bakar sebagian besar penduduk di 25 desa Kecamatan Lampihong adalah Gas LPG 3Kg

### SARANA EKONOMI

Jumlah Pasar Tanpa Bangunan di Kecamatan Lampihong sebanyak 2 buah



### FASILITAS BAB



Seluruh desa di Kecamatan Lampihong menggunakan Fasilitas Jamban Sendiri



**PENJELASAN TEKNIS****TECHNICAL NOTES**

1. Jenjang Pendidikan Formal terdiri atas pendidikan dasar, pendidikan menengah, dan pendidikan tinggi. Jenis pendidikan yang diajarkan mencakup pendidikan umum, kejuruan, akademik, profesi, vokasi, keagamaan, dan khusus.

a. Pendidikan Dasar berbentuk Sekolah Dasar (SD) dan Madrasah Ibtidaiyah (MI) atau bentuk lain yang sederajat serta Sekolah Menengah Pertama (SMP) dan Madrasah Tsanawiyah (MTs), atau bentuk lain yang sederajat.

b. Pendidikan Menengah berbentuk Sekolah Menengah Atas (SMA), Madrasah Aliyah (MA), Sekolah Menengah Kejuruan (SMK), dan Madrasah Aliyah Kejuruan (MAK), atau bentuk lain yang sederajat.

c. Pendidikan Tinggi merupakan jenjang pendidikan setelah pendidikan menengah yang mencakup program pendidikan diploma, sarjana, magister, spesialis, dan doktor yang diselenggarakan oleh perguruan tinggi. Perguruan tinggi dapat berbentuk akademi, politeknik, sekolah tinggi, institut, atau universitas.

2. Rumah Sakit adalah tempat pemeriksaan dan perawatan

1. *The Formal Education Level consists of primary education, secondary education, and high education. The kind of education that taught consists of general education, vocational, academic, professional, religious, and specific education.*

a. *The Primary Education consists of Elementary School and Islamic Elementary School or other equivalent forms and Junior High School and MTs, or other equivalent forms.*

b. *The Secondary Education consists of the senior high school, MA, Vocational School, and Vocational Madrasah Aliyah, or other equivalent forms.*

c. *The High Education consists of the education level after the secondary education that consists of diplomas, bachelor, master, specialist, and doctoral degrees that are held by the college. The colleges can be academy, polytechnic, high school, institute, or university.*

2. *Hospital is a place for health check, usually controlled/supervised by doctors/medical personnel to serve the ill patients to get outpatient or inpatient treatment services.*

3. *Maternity House is health care facility with a license as a maternity*

kesehatan, biasanya berada di bawah pengawasan dokter/tenaga medis, yang melayani penderita yang sakit untuk berobat rawat jalan atau rawat inap.

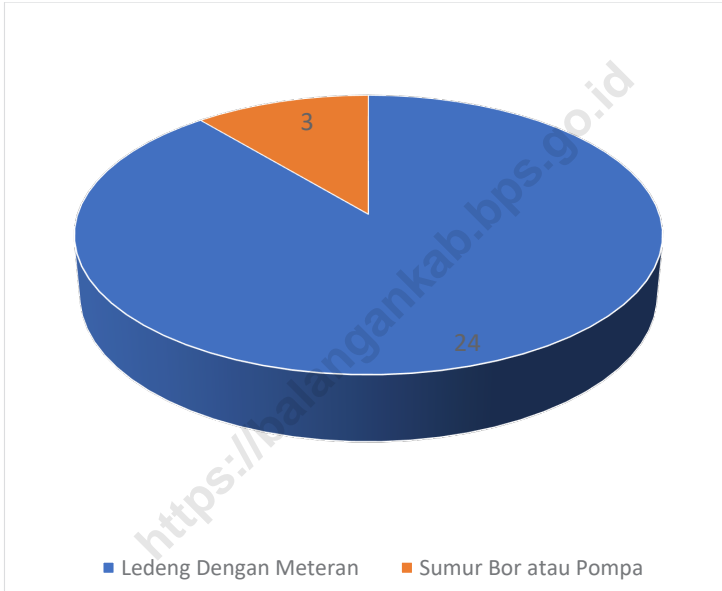
3. Rumah Bersalin adalah sarana pelayanan kesehatan dengan izin sebagai rumah bersalin, dilengkapi pelayanan pemeriksaan kehamilan, persalinan serta pemeriksaan ibu dan anak yang berada di bawah pengawasan bidan senior.
4. Puskesmas (Pusat Kesehatan Masyarakat) adalah unit pelaksana teknis dinas kesehatan kabupaten/ kota yang mempunyai fungsi utama sebagai penyelenggara pelayanan kesehatan tingkat pertama. Wilayah kerja puskesmas maksimal adalah satu kecamatan dan untuk dapat menjangkau wilayah kerjanya, puskesmas mempunyai jaringan pelayanan yang meliputi unit Puskesmas Pembantu (Pustu), unit Puskesmas Keliling (Puskel), dan unit bidan desa/komunitas (Peraturan Menteri Kesehatan RI No. 75 Tahun 2014 Tentang Pusat Kesehatan Masyarakat).

*house, equipped with prenatal care, childbirth and examination of mothers and children which is under the supervision of a senior midwife.*

4. *Public Health Center is technical implementation unit of regency health department that have the primary function as a first level health care providers. The working area standard of public health center is one district and to reach their working areas, public health centers have a service network covering subsidiary of public health center, mobile public health center units, and midwife units (Regulation of the Minister of Health of Indonesia Number 75 Year 2014 about Public Health Center).*

**Gambar** 2.1  
**Figures**

**Banyaknya Desa Menurut Sumber Air Minum Sebagian  
Besar Keluarga, 2020**  
*Number of Villages by Source of Drinking Water Most  
Family, 2020*



Sumber/Source : BPS /BPS-Statistics Indonesia

## 2.1 PENDIDIKAN EDUCATION

**Tabel 2.1.1** Jumlah Fasilitas Sekolah Menurut Desa<sup>1</sup> dan Tingkat Pendidikan, 2018– 2020  
*Number of Educational Facilities by Village<sup>1</sup> and Educational Level, 2018– 2020*

Desa Village (1)	SD Primary School		
	2018 (2)	2019 (3)	2020 (4)
Teluk Karya	0	0	0
Matang Lurus	1	0	0
Pimping	1	1	1
Tanah Habang Kiri	1	1	1
Tanah Habang Kanan	2	2	2
Kandang Jaya	1	1	1
Jimamun	1	1	1
Panaitan	1	1	1
Tampang	1	1	1
Lok Panginangan	1	1	1
Lampihong Selatan	0	0	0
Sungai Tabuk	1	1	1
Lampihong Kanan	1	1	1
Batu Merah	2	2	2
Simpang Tiga	2	1	1
Hilir Pasar	1	1	1
Mundar	1	1	1
Matang Hanau	2	2	2
Lampihong Kiri	1	1	1
Sungai Awang	1	0	0
Pupuyuan	1	0	1
Lajar	2	1	1
Kupang	1	1	1
Lok Hamawang	1	1	1
Kusambi Hilir	1	1	1
Kusambi Hulu	2	2	2
Jungkal	1	1	1
<b>Kecamatan Lampihong</b>	<b>32</b>	<b>26</b>	<b>27</b>

Lanjutan Tabel/*Continued Table* 2.1.1

Desa Village	SMP Junior High School		
	2018	2019	2020
(1)	(5)	(6)	(7)
Teluk Karya	0	0	0
Matang Lurus	0	0	0
Pimping	0	0	0
Tanah Habang Kiri	1	1	1
Tanah Habang Kanan	0	0	0
Kandang Jaya	0	0	0
Jimamun	0	0	0
Panaitan	0	0	0
Tampang	0	0	0
Lok Panginangan	0	0	0
Lampihong Selatan	0	0	0
Sungai Tabuk	0	0	0
Lampihong Kanan	0	0	0
Batu Merah	0	0	0
Simpang Tiga	0	0	0
Hilir Pasar	1	1	1
Mundar	0	0	0
Matang Hanau	0	0	0
Lampihong Kiri	0	0	0
Sungai Awang	1	0	0
Pupuyuan	0	0	0
Lajar	0	0	0
Kupang	0	0	0
Lok Hamawang	0	0	0
Kusambi Hilir	0	0	0
Kusambi Hulu	0	0	0
Jungkal	0	0	0
<b>Kecamatan Lampihong</b>	<b>3</b>	<b>2</b>	<b>2</b>

Lanjutan Tabel/Continued Table 2.1.1

Desa Village	SMA Senior High School		
	2018	2019	2020
(1)	(8)	(9)	(10)
Teluk Karya	0	0	0
Matang Lurus	0	0	0
Pimping	0	0	0
Tanah Habang Kiri	0	0	0
Tanah Habang Kanan	0	0	0
Kandang Jaya	0	0	0
Jimamun	0	0	0
Panaitan	0	0	0
Tampang	0	0	0
Lok Panginangan	0	0	0
Lampihong Selatan	0	0	0
Sungai Tabuk	0	0	0
Lampihong Kanan	1	1	1
Batu Merah	0	0	0
Simpang Tiga	0	0	0
Hilir Pasar	0	0	0
Mundar	0	0	0
Matang Hanau	0	0	0
Lampihong Kiri	0	0	0
Sungai Awang	1	0	0
Pupuyuan	0	0	0
Lajar	0	0	0
Kupang	0	0	0
Lok Hamawang	0	0	0
Kusambi Hilir	0	0	0
Kusambi Hulu	0	0	0
Jungkal	0	0	0
<b>Kecamatan Lampihong</b>	<b>2</b>	<b>1</b>	<b>1</b>



Lanjutan Tabel/*Continued Table 2.1.1*

Desa Village	SMK Vocational School		
	2018	2019	2020
(1)	(11)	(12)	(13)
Teluk Karya	0	0	0
Matang Lurus	0	0	0
Pimping	0	0	0
Tanah Habang Kiri	0	0	0
Tanah Habang Kanan	0	0	0
Kandang Jaya	0	0	0
Jimamun	0	0	0
Panaitan	0	0	0
Tampang	0	0	0
Lok Panginangan	0	0	0
Lampihong Selatan	0	0	0
Sungai Tabuk	0	0	0
Lampihong Kanan	0	0	0
Batu Merah	0	0	0
Simpang Tiga	0	0	0
Hilir Pasar	0	0	0
Mundar	0	0	0
Matang Hanau	0	0	0
Lampihong Kiri	0	0	0
Sungai Awang	0	0	0
Pupuyuan	0	0	0
Lajar	0	0	0
Kupang	0	0	0
Lok Hamawang	0	0	0
Kusambi Hilir	0	0	0
Kusambi Hulu	0	0	0
Jungkal	0	0	0
<b>Kecamatan Lampihong</b>	<b>0</b>	<b>0</b>	<b>0</b>

Lanjutan Tabel/Continued Table 2.1.1

Desa Village	Perguruan Tinggi University		
	2018	2019	2020
(1)	(14)	(15)	(16)
Teluk Karya	0	0	0
Matang Lurus	0	0	0
Pimping	0	0	0
Tanah Habang Kiri	0	0	0
Tanah Habang Kanan	0	0	0
Kandang Jaya	0	0	0
Jimamun	0	0	0
Panaitan	0	0	0
Tampang	0	0	0
Lok Panginangan	0	0	0
Lampihong Selatan	0	0	0
Sungai Tabuk	0	0	0
Lampihong Kanan	0	0	0
Batu Merah	0	0	0
Simpang Tiga	0	0	0
Hilir Pasar	0	0	0
Mundar	0	0	0
Matang Hanau	0	0	0
Lampihong Kiri	0	0	0
Sungai Awang	0	0	0
Pupuyuan	0	0	0
Lajar	0	0	0
Kupang	0	0	0
Lok Hamawang	0	0	0
Kusambi Hilir	0	0	0
Kusambi Hulu	0	0	0
Jungkal	0	0	0
<b>Kecamatan Lampihong</b>	<b>0</b>	<b>0</b>	<b>0</b>

Catatan/Note: <sup>1</sup> Desa pada tabel ini termasuk Unit Permukiman Transmigrasi (UPT) yang masih dibina oleh kementerian terkait dan nagari di Provinsi Sumatera Barat/Villages in this table include Transmigration Settlement Unit which is still fostered by the relevant ministries and the nagari in the Province of Sumatera Barat

Sumber/Source: BPS, Pendataan Potensi Desa (Podes)/ BPS—Statistics Indonesia, Village Potential Data Collection

## 2.2 KESEHATAN HEALTH

**Tabel 2.2.1** Jumlah Sarana Kesehatan Menurut Desa<sup>1</sup>, 2020  
**Table** Number of Health Facilities by Village<sup>1</sup>, 2020

Desa Village	Rumah Sakit Hospital		
	Jumlah	Jarak <sup>2</sup>	Kemudahan Akses <sup>2</sup>
(1)	(2)	(3)	(4)
Teluk Karya	0	8.5	Sangat Mudah
Matang Lurus	0	9	Mudah
Pimping	0	16	Mudah
Tanah Habang Kiri	0	11.8	Mudah
Tanah Habang Kanan	0	10	Mudah
Kandang Jaya	0	12	Mudah
Jimamun	0	12	Mudah
Panaitan	0	18	Mudah
Tampang	0	18.4	Mudah
Lok Panginangan	0	17.3	Mudah
Lampihong Selatan	0	16	Mudah
Sungai Tabuk	0	15.4	Sangat Mudah
Lampihong Kanan	0	16	Mudah
Batu Merah	0	14	Mudah
Simpang Tiga	0	15	Mudah
Hilir Pasar	0	15	Mudah
Mundar	0	16.5	Mudah
Matang Hanau	0	16.3	Mudah
Lampihong Kiri	0	15	Mudah
Sungai Awang	0	13.4	Mudah
Pupuyuan	0	15.1	Mudah
Lajar	0	15.8	Mudah
Kupang	0	12.5	Mudah
Lok Hamawang	0	9.1	Mudah
Kusambi Hilir	0	11.5	Mudah
Kusambi Hulu	0	10.6	Mudah
Jungkal	0	9.7	Mudah
<b>Kecamatan Lampihong</b>	<b>0</b>		

Lanjutan Tabel/Continued Table 2.2.1

Desa Village	Rumah Sakit Bersalin Maternity Hospital		
	Jumlah	Jarak <sup>2</sup>	Kemudahan Akses <sup>2</sup>
(1)	(5)	(6)	(7)
Teluk Karya	0	40	Mudah
Matang Lurus	0	47	Sulit
Pimping	0	38	Mudah
Tanah Habang Kiri	0	37	Mudah
Tanah Habang Kanan	0	42	Sulit
Kandang Jaya	0	46	Sulit
Jimamun	0	30	Mudah
Panaitan	0	31	Mudah
tTampang	0	40	Sulit
Lok Panginangan	0	30.1	Mudah
Lampihong Selatan	0	32	Sulit
Sungai Tabuk	0	38	Sulit
Lampihong Kanan	0	31.5	Mudah
Batu Merah	0	67	Sulit
Simpang Tiga	0	26	Mudah
Hilir Pasar	0	26	Mudah
Mundar	0	66	Sulit
Matang Hanau	0	42	Sulit
Lampihong Kiri	0	33	Mudah
Sungai Awang	0	29	Mudah
Pupuyuan	0	25	Mudah
Lajar	0	26	Mudah
Kupang	0	15	Mudah
Lok Hamawang	0	36	Mudah
Kusambi Hilir	0	25	Mudah
Kusambi Hulu	0	70	Sulit
Jungkal	0	26	Mudah
<b>Kecamatan Lampihong</b>			

Lanjutan Tabel/*Continued Table* 2.2.1

Desa Village	Puskesmas dengan Rawat Inap Public Health Center with Hospitalization		
	Jumlah	Jarak <sup>2</sup>	Kemudahan Akses <sup>2</sup>
(1)	(11)	(12)	(13)
Teluk Karya	0	31	Mudah
Matang Lurus	0	17.1	Mudah
Pimping	0	22	Mudah
Tanah Habang Kiri	0	20	Mudah
Tanah Habang Kanan	0	23	Mudah
Kandang Jaya	0	20	Mudah
Jimamun	0	19.7	Mudah
Panaitan	0	23	Mudah
Tampang	0	22.9	Mudah
Lok Panginangan	0	25	Mudah
Lampihong Selatan	0	25	Mudah
Sungai Tabuk	0	27	Mudah
Lampihong Kanan	0	26	Mudah
Batu Merah	0	29	Mudah
Simpang Tiga	0	39.1	Mudah
Hilir Pasar	0	26.9	Mudah
Mundar	0	14	Mudah
Matang Hanau	0	29.2	Mudah
Lampihong Kiri	0	28.2	Mudah
Sungai Awang	0	28.5	Mudah
Pupuyuan	0	30.3	Mudah
Lajar	0	31.4	Sulit
Kupang	0	29.6	Mudah
Lok Hamawang	0	32	Mudah
Kusambi Hilir	0	30.5	Mudah
Kusambi Hulu	0	31.3	Mudah
Jungkal	0	32.2	Mudah
<b>Kecamatan Lampihong</b>			

Lanjutan Tabel/Continued Table 2.2.1

Desa Village	Puskesmas tanpa Rawat Inap Public Health Center without Hospitalization		
	Jumlah	Jarak <sup>2</sup>	Kemudahan Akses <sup>2</sup>
(1)	(11)	(12)	(13)
Teluk Karya	0	14	Sangat Mudah
Matang Lurus	0	2.3	Sangat Mudah
Pimping	0	3	Mudah
Tanah Habang Kiri	0	2.5	Sangat Mudah
Tanah Habang Kanan	1	-	-
Kandang Jaya	0	1	Sangat Mudah
Jimamun	0	2.7	Sangat Mudah
Panaitan	0	3	Mudah
Tampang	0	4.3	Sangat Mudah
Lok Panginangan	0	6.4	Mudah
Lampihong Selatan	0	1.3	Sangat Mudah
Sungai Tabuk	0	4.7	Sangat Mudah
Lampihong Kanan	1	-	-
Batu Merah	0	3.8	Sangat Mudah
Simpang Tiga	0	0.8	Mudah
Hilir Pasar	0	1	Mudah
Mundar	0	6	Sangat Mudah
Matang Hanau	0	6	Sangat Mudah
Lampihong Kiri	0	1.5	Mudah
Sungai Awang	0	2.2	Mudah
Pupuyuan	0	5.4	Sangat Mudah
Lajar	0	6.1	Mudah
Kupang	0	2.9	Mudah
Lok Hamawang	0	3.3	Sangat Mudah
Kusambi Hilir	0	4.2	Mudah
Kusambi Hulu	0	2.4	Mudah
Jungkal	0	6	Mudah
<b>Kecamatan Lampihong</b>	<b>2</b>		

Lanjutan Tabel/Continued Table 2.2.1

Desa Village	Puskesmas Pembantu Subsidiary of Public Health Center		
	Jumlah	Jarak <sup>2</sup>	Kemudahan Akses <sup>2</sup>
(1)	(14)	(15)	(16)
Teluk Karya	0	12	Mudah
Matang Lurus	0	12.5	Mudah
Pimping	0	13	Mudah
Tanah Habang Kiri	0	9.7	Mudah
Tanah Habang Kanan	0	11	Mudah
Kandang Jaya	0	8.8	Mudah
Jimamun	0	9	Mudah
Panaitan	0	5.2	Mudah
Tampang	0	6.4	Sangat Mudah
Lok Panginangan	0	4.2	Mudah
Lampihong Selatan	0	3.9	Sangat Mudah
Sungai Tabuk	0	3	Sangat Mudah
Lampihong Kanan	0	3.2	Sangat Mudah
Batu Merah	0	6.4	Sangat Mudah
Simpang Tiga	0	2.1	Mudah
Hilir Pasar	0	1.9	Mudah
Mundar	0	1	Sangat Mudah
Matang Hanau	2	-	Mudah
Lampihong Kiri	0	2.5	Mudah
Sungai Awang	0	3.1	Mudah
Pupuyuan	0	1.2	Sangat Mudah
Lajar	0	2.5	Sangat Mudah
Kupang	0	3.8	Mudah
Lok Hamawang	0	6.3	Mudah
Kusambi Hilir	0	5	Mudah
Kusambi Hulu	0	5.7	Mudah
Jungkal	0	6.7	Mudah
<b>Kecamatan Lampihong</b>			

Lanjutan Tabel/*Continued Table 2.2.1*

Desa Village	Poliklinik Polyclinic		
	Jumlah	Jarak <sup>2</sup>	Kemudahan Akses <sup>2</sup>
(1)	(8)	(9)	(10)
Teluk Karya	0	35	Mudah
Matang Lurus	0	36	Mudah
Pimping	0	35	Mudah
Tanah Habang Kiri	0	34	Mudah
Tanah Habang Kanan	0	34	Mudah
Kandang Jaya	0	31.6	Mudah
Jimamun	0	13.4	Mudah
Panaitan	0	28	Mudah
Tampang	0	16.6	Mudah
Lok Panginangan	0	29.7	Mudah
Lampihong Selatan	0	28	Mudah
Sungai Tabuk	0	26.8	Mudah
Lampihong Kanan	0	27.3	Mudah
Batu Merah	0	31	Mudah
Simpang Tiga	0	26	Mudah
Hilir Pasar	0	26	Mudah
Mundar	0	26	Mudah
Matang Hanau	0	24.9	Mudah
Lampihong Kiri	0	37.4	Mudah
Sungai Awang	0	29	Mudah
Pupuyuan	0	23.7	Mudah
Lajar	0	23	Mudah
Kupang	0	28.7	Mudah
Lok Hamawang	0	28	Mudah
Kusambi Hilir	0	29.9	Mudah
Kusambi Hulu	0	27.5	Mudah
Jungkal	0	33.1	Mudah
<b>Kecamatan Lampihong</b>			



Lanjutan Tabel/*Continued Table* 2.2.1

Desa Village	Tempat Praktek Dokter Doctor's Practice		
	Jumlah	Jarak <sup>2</sup>	Kemudahan Akses <sup>2</sup>
(1)	(8)	(9)	(10)
Teluk Karya	0	9.4	Sangat Mudah
Matang Lurus	0	9	Mudah
Pimping	0	13	Mudah
Tanah Habang Kiri	0	6	Mudah
Tanah Habang Kanan	0	8	Mudah
Kandang Jaya	0	5.6	Mudah
Jimamun	0	5	Mudah
Panaitan	0	3.5	Mudah
Tampang	0	3.1	Sangat Mudah
Lok Panginangan	0	3	Mudah
Lampihong Selatan	0	0.5	Sangat Mudah
Sungai Tabuk	0	1	Sangat Mudah
Lampihong Kanan	1	-	Mudah
Batu Merah	0	4	Sangat Mudah
Simpang Tiga	0	1.5	Mudah
Hilir Pasar	0	1.1	Mudah
Mundar	0	2	Sangat Mudah
Matang Hanau	0	3	Sangat Mudah
Lampihong Kiri	0	2	Mudah
Sungai Awang	0	2.5	Mudah
Pupuyuan	0	4.3	Sangat Mudah
Lajar	0	6	Mudah
Kupang	0	3.2	Mudah
Lok Hamawang	0	3.5	Sangat Mudah
Kusambi Hilir	0	4.4	Mudah
Kusambi Hulu	0	5	Mudah
Jungkal	0	6.2	Mudah
<b>Kecamatan Lampihong</b>			

Lanjutan Tabel/Continued Table 2.2.1

Desa Village	Rumah Bersalin Maternity House		
	Jumlah	Jarak <sup>2</sup>	Kemudahan Akses <sup>2</sup>
(1)	(8)	(9)	(10)
Teluk Karya	0	36	Mudah
Matang Lurus	0	36	Mudah
Pimping	0	33	Mudah
Tanah Habang Kiri	0	34	Mudah
Tanah Habang Kanan	0	34.6	Mudah
Kandang Jaya	0	32.8	Mudah
Jimamun	0	34.8	Mudah
Panaitan	0	30	Mudah
Tampang	0	31.7	Mudah
Lok Panginangan	0	29	Mudah
Lampihong Selatan	0	29	Mudah
Sungai Tabuk	0	28.1	Mudah
Lampihong Kanan	0	28.5	Mudah
Batu Merah	0	31.7	Mudah
Simpang Tiga	0	30	Mudah
Hilir Pasar	0	26	Mudah
Mundar	0	29	Mudah
Matang Hanau	0	29	Mudah
Lampihong Kiri	0	27	Mudah
Sungai Awang	0	29	Mudah
Pupuyuan	0	25	Mudah
Lajar	0	24	Mudah
Kupang	0	29.4	Mudah
Lok Hamawang	0	28	Mudah
Kusambi Hilir	0	30.7	Mudah
Kusambi Hulu	0	28.8	Mudah
Jungkal	0	31	Mudah
<b>Kecamatan Lampihong</b>			

Lanjutan Tabel/*Continued Table 2.2.1*

Desa <i>Village</i>	Tempat Praktek Bidan <i>Midwife Practice</i>		
	Jumlah	Jarak <sup>2</sup>	Kemudahan Akses <sup>2</sup>
(1)	(8)	(9)	(10)
Teluk Karya	0	21	Mudah
Matang Lurus	1	-	-
Pimping	1	-	-
Tanah Habang Kiri	1	-	-
Tanah Habang Kanan	0	1	Sangat Mudah
Kandang Jaya	1	-	-
Jimamun	1	-	-
Panaitan	1	-	-
Tampang	1	-	-
Lok Panginangan	1	-	-
Lampihong Selatan	1	-	-
Sungai Tabuk	1	-	-
Lampihong Kanan	0	15	Mudah
Batu Merah	0	11	Mudah
Simpang Tiga	1	-	-
Hilir Pasar	1	-	-
Mundar	1	-	-
Matang Hanau	1	-	-
Lampihong Kiri	1	-	-
Sungai Awang	1	-	-
Pupuyuan	1	-	-
Lajar	0	12.5	Mudah
Kupang	1	-	-
Lok Hamawang	1	-	-
Kusambi Hilir	1	-	-
Kusambi Hulu	1	-	-
Jungkal	1	-	-
<b>Kecamatan Lampihong</b>			

Lanjutan Tabel/Continued Table 2.2.1

Desa Village	Apotek Pharmacy		
	Jumlah	Jarak <sup>2</sup>	Kemudahan Akses <sup>2</sup>
(1)	(17)	(18)	(19)
Teluk Karya	0	22	Mudah
Matang Lurus	0	9	Mudah
Pimping	0	13	Mudah
Tanah Habang Kiri	0	11.7	Mudah
Tanah Habang Kanan	0	12	Mudah
Kandang Jaya	0	16	Mudah
Jimamun	0	13	Mudah
Panaitan	0	14	Mudah
Tampang	0	14	Mudah
Lok Panginangan	0	13	Mudah
Lampihong Selatan	0	13	Mudah
Sungai Tabuk	0	12	Mudah
Lampihong Kanan	0	13	Mudah
Batu Merah	0	12	Sangat Mudah
Simpang Tiga	0	10.5	Mudah
Hilir Pasar	0	11.4	Mudah
Mundar	0	12	Mudah
Matang Hanau	0	13	Mudah
Lampihong Kiri	0	10.8	Mudah
Sungai Awang	0	10.1	Mudah
Pupuyuan	0	15	Mudah
Lajar	0	12	Mudah
Kupang	0	9.4	Mudah
Lok Hamawang	0	6.6	Sangat Mudah
Kusambi Hilir	0	8.3	Mudah
Kusambi Hulu	0	7	Mudah
Jungkal	0	6.4	Mudah
<b>Kecamatan Lampihong</b>			

Catatan/Note: <sup>1</sup> Desa pada tabel ini termasuk Unit Permukiman Transmigrasi (UPT) yang masih dibina oleh kementerian terkait dan nagari di Provinsi Sumatera Barat/Villages in this table include Transmigration Settlement Unit which is still fostered by the relevant ministries and the nagari in the Province of Sumatera Barat

<sup>2</sup> Terisi apabila tidak terdapat sarana pada desa tersebut/Filled if there are no facilities in the village

Sumber/Source: BPS, Pendataan Potensi Desa (Podes)/BPS-Statistics Indonesia, Village Potential Data Collecting

**Tabel**  
**Table** 2.2.2

**Jumlah Warga Penderita Penyakit per Desa, 2020**  
**Number of Residents with Diseases per Village, 2020**

Desa Village	Gizi Buruk	Demam Berdarah	Campak	Malaria	Flu Burung/ SARS	Hepatitis E
(1)	(2)	(3)	(4)	(5)	(6)	(7)
Teluk Karya	0	0	0	0	0	0
Matang Lurus	0	0	0	0	0	0
Pimping	0	0	0	0	0	0
Tanah Habang Kiri	0	0	0	0	0	0
Tanah Habang Kanan	0	0	0	0	0	0
Kandang Jaya	0	2	0	0	0	0
Jimamun	0	0	0	0	0	0
Panaitan	0	0	0	0	0	0
Tampang	0	0	0	0	0	0
Lok Panginangan	1	0	0	0	0	0
Lampihong Selatan	0	0	0	0	0	0
Sungai Tabuk	0	0	0	0	0	0
Lampihong Kanan	0	0	0	0	0	0
Batu Merah	0	2	0	0	0	0
Simpang Tiga	0	0	0	0	0	0
Hilir Pasar	0	0	0	0	0	0
Mundar	0	0	0	0	0	0
Matang Hanau	0	0	0	0	0	0
Lampihong Kiri	2	0	0	0	0	0
Sungai Awang	0	0	0	0	0	0
Pupuyuan	0	0	0	0	0	0
Lajar	0	0	0	0	0	0
Kupang	0	0	0	0	0	0
Lok Hamawang	0	2	0	0	0	0
Kusambi Hilir	0	0	0	0	0	0
Kusambi Hulu	0	0	0	0	0	0
Jungkal	0	0	0	0	0	0
<b>Kecamatan Lampihong</b>						

Lanjutan Tabel/Continued Table 2.2.2

Desa Village	Difteri	Corona/Covid-19	Lainnya
(1)	(2)	(3)	(4)
Teluk Karya	0	0	0
Matang Lurus	0	0	0
Pimping	0	0	0
Tanah Habang Kiri	0	0	0
Tanah Habang Kanan	0	0	0
Kandang Jaya	0	0	0
Jimamun	0	0	0
Panaitan	0	0	0
Tampang	0	0	0
Lok Panginangan	0	0	0
Lampihong Selatan	0	0	0
Sungai Tabuk	0	0	0
Lampihong Kanan	0	0	0
Batu Merah	0	0	0
Simpang Tiga	0	0	0
Hilir Pasar	0	0	0
Mundar	0	0	0
Matang Hanau	0	0	0
Lampihong Kiri	0	0	0
Sungai Awang	0	0	0
Pupuyuan	0	0	0
Lajar	0	0	0
Kupang	0	0	0
Lok Hamawang	0	0	0
Kusambi Hilir	0	0	0
Kusambi Hulu	0	0	0
Jungkal	0	0	0
<b>Kecamatan Lampihong</b>			

Catatan/Note: ...

Sumber/Source: BPS, Pendataan Potensi Desa (Podes)/BPS-Statistics Indonesia, Village Potential Data Collecting

**Tabel**  
**Table** 2.2.3

**Jumlah Warga Penderita yang Meninggal per Desa, 2020**  
**Number of Patients Who Died per Village, 2020**

Desa Village	Gizi Buruk	Demam Berdarah	Campak	Malaria	Flu Burung/ SARS	Hepatitis E
(1)	(2)	(3)	(4)	(5)	(6)	(7)
Teluk Karya	0	0	0	0	0	0
Matang Lurus	0	0	0	0	0	0
Pimping	0	0	0	0	0	0
Tanah Habang Kiri	0	0	0	0	0	0
Tanah Habang Kanan	0	0	0	0	0	0
Kandang Jaya	0	2	0	0	0	0
Jimamun	0	0	0	0	0	0
Panaitan	0	0	0	0	0	0
Tampang	0	0	0	0	0	0
Lok Panginangan	0	0	0	0	0	0
Lampihong Selatan	0	0	0	0	0	0
Sungai Tabuk	0	0	0	0	0	0
Lampihong Kanan	0	0	0	0	0	0
Batu Merah	0	2	0	0	0	0
Simpang Tiga	0	0	0	0	0	0
Hilir Pasar	0	0	0	0	0	0
Mundar	0	0	0	0	0	0
Matang Hanau	0	0	0	0	0	0
Lampihong Kiri	0	0	0	0	0	0
Sungai Awang	0	0	0	0	0	0
Pupuyuan	0	0	0	0	0	0
Lajar	0	0	0	0	0	0
Kupang	0	0	0	0	0	0
Lok Hamawang	0	2	0	0	0	0
Kusambi Hilir	0	0	0	0	0	0
Kusambi Hulu	0	0	0	0	0	0
Jungkal	0	0	0	0	0	0
<b>Kecamatan Lampihong</b>						

Lanjutan Tabel/Continued Table 2.2.3

Desa Village	Difteri	Corona/Covid-19	Lainnya
(1)	(2)	(3)	(4)
Teluk Karya	0	0	0
Matang Lurus	0	0	0
Pimping	0	0	0
Tanah Habang Kiri	0	0	0
Tanah Habang Kanan	0	0	0
Kandang Jaya	0	0	0
Jimamun	0	0	0
Panaitan	0	0	0
Tampang	0	0	0
Lok Panginangan	0	0	0
Lampihong Selatan	0	0	0
Sungai Tabuk	0	0	0
Lampihong Kanan	0	0	0
Batu Merah	0	0	0
Simpang Tiga	0	0	0
Hilir Pasar	0	0	0
Mundar	0	0	0
Matang Hanau	0	0	0
Lampihong Kiri	0	0	0
Sungai Awang	0	0	0
Pupuyuan	0	0	0
Lajar	0	0	0
Kupang	0	0	0
Lok Hamawang	0	0	0
Kusambi Hilir	0	0	0
Kusambi Hulu	0	0	0
Jungkal	0	0	0
<b>Kecamatan Lampihong</b>			

Catatan/Note: ...

Sumber/Source: BPS, Pendataan Potensi Desa (Podes)/BPS-Statistics Indonesia, Village Potential Data Collecting



### 2.3 PERUMAHAN DAN LINGKUNGAN HOUSING AND ENVIRONMENT

**Tabel 2.3.1** Banyaknya Keluarga Menurut Desa dan Jenis Pengguna Listrik, 2020  
*Number of Families by Village and Type of Electricity Users, 2020*

Desa Village	Pengguna Listrik			Bukan Pengguna Listrik
	PLN	Non-PLN	Jumlah	
(1)	(2)	(3)	(4)	
Teluk Karya	186	0	186	0
Matang Lurus	255	0	255	1
Pimping	145	0	145	0
Tanah Habang Kiri	153	0	153	7
Tanah Habang Kanan	205	0	205	12
Kandang Jaya	306	0	306	0
Jimamun	139	0	139	1
Panaitan	266	0	266	1
Tampang	212	0	212	0
Lok Panginangan	241	0	241	0
Lampihong Selatan	260	0	260	0
Sungai Tabuk	123	0	123	0
Lampihong Kanan	264	0	264	0
Batu Merah	441	0	441	0
Simpang Tiga	200	0	200	0
Hilir Pasar	164	0	164	1
Mundar	247	0	247	0
Matang Hanau	237	0	237	1
Lampihong Kiri	155	0	155	0
Sungai Awang	131	0	131	0
Pupuyuan	213	0	213	0
Lajar	246	0	246	0
Kupang	162	0	162	2
Lok Hamawang	172	0	172	2
Kusambi Hilir	247	0	247	0
Kusambi Hulu	177	36	213	0
Jungkal	229	0	229	0
<b>Kecamatan Lampihong</b>	<b>5776</b>	<b>36</b>	<b>5812</b>	<b>28</b>

Catatan/Note: ...

Sumber/Source: BPS, Pendataan Potensi Desa (Podes)/BPS-Statistics Indonesia, Village Potential Data Collecting

**Tabel**  
**Table** 2.3.2**Keberadaan Penerangan Jalan Utama Desa dan Jenis Penerangan, 2020**  
**Existence of Main Street Lighting of Village and Type of Lighting, 2020**

Desa Village	Penerangan Jalan	
	Keberadaan Penerangan	Jenis Penerangan
	(1)	(2)
Teluk Karya	Ada, sebagian besar	Listrik Pemerintah
Matang Lurus	Ada, sebagian kecil	Listrik non Pemerintah
Pimping	Ada, sebagian kecil	Listrik Pemerintah
Tanah Habang Kiri	Ada, sebagian kecil	Listrik Pemerintah
Tanah Habang Kanan	Ada, sebagian besar	Listrik Pemerintah
Kandang Jaya	Ada, sebagian besar	Listrik Pemerintah
Jimamun	Ada, sebagian kecil	Listrik Pemerintah
Panaitan	Ada, sebagian besar	Listrik Pemerintah
Tampang	Ada, sebagian besar	Listrik Pemerintah
Lok Panginangan	Ada, sebagian kecil	Listrik Pemerintah
Lampihong Selatan	Ada, sebagian besar	Listrik Pemerintah
Sungai Tabuk	Ada, sebagian besar	Listrik Pemerintah
Lampihong Kanan	Ada, sebagian besar	Listrik Pemerintah
Batu Merah	Ada, sebagian besar	Listrik Pemerintah
Simpang Tiga	Ada, sebagian besar	Listrik Pemerintah
Hilir Pasar	Ada, sebagian besar	Listrik Pemerintah
Mundar	Ada, sebagian besar	Listrik Pemerintah
Matang Hanau	Ada, sebagian kecil	Listrik Pemerintah
Lampihong Kiri	Ada, sebagian besar	Listrik Pemerintah
Sungai Awang	Ada, sebagian besar	Listrik Pemerintah
Pupuyuan	Ada, sebagian besar	Listrik Pemerintah
Lajar	Ada, sebagian kecil	Listrik Pemerintah
Kupang	Ada, sebagian besar	Listrik Pemerintah
Lok Hamawang	Ada, sebagian besar	Listrik Pemerintah
Kusambi Hilir	Ada, sebagian besar	Listrik Pemerintah
Kusambi Hulu	Ada, sebagian besar	Listrik Pemerintah
Jungkal	Ada, sebagian besar	Listrik Pemerintah
<b>Kecamatan Lampihong</b>		

Catatan/Note: ...

Sumber/Source: BPS, Pendataan Potensi Desa (Podes)/BPS-Statistics Indonesia, Village Potential Data Collecting

**Tabel**  
**Table** 2.3.3**Bahan Bakar Memasak Mayoritas Menurut Desa, 2020**  
*Majority of Cooking Fuel by Village, 2020*

<b>Desa</b> <b>Village</b>	<b>Bahan Bakar Memasak</b> <b>Cooking Fuel</b>
(1)	(2)
Teluk Karya	LPG 3 Kg
Matang Lurus	LPG 3 Kg
Pimping	LPG 3 Kg
Tanah Habang Kiri	Kayu Bakar
Tanah Habang Kanan	LPG 3 Kg
Kandang Jaya	LPG 3 Kg
Jimamun	LPG 3 Kg
Panaitan	Kayu Bakar
Tampang	LPG 3 Kg
Lok Panginangan	LPG 3 Kg
Lampihong Selatan	LPG 3 Kg
Sungai Tabuk	LPG 3 Kg
Lampihong Kanan	LPG 3 Kg
Batu Merah	LPG 3 Kg
Simpang Tiga	LPG 3 Kg
Hilir Pasar	LPG 3 Kg
Mundar	LPG 3 Kg
Matang Hanau	LPG 3 Kg
Lampihong Kiri	LPG 3 Kg
Sungai Awang	LPG 3 Kg
Pupuyuan	LPG 3 Kg
Lajar	LPG 3 Kg
Kupang	LPG 3 Kg
Lok Hamawang	LPG 3 Kg
Kusambi Hilir	LPG 3 Kg
Kusambi Hulu	LPG 3 Kg
Jungkal	LPG 3 Kg
<b>Kecamatan Lampihong</b>	

Catatan/Note: ...

Sumber/Source: BPS, Pendataan Potensi Desa (Podes)/BPS-Statistics Indonesia, Village Potential Data Collecting

**Tabel**  
**Table** 2.3.4**Tempat dan Pengelolaan Sampah Menurut Desa/  
Kelurahan, 2020**  
*Place and Management of Waste by Village/Kelurahan,  
2020*

Desa Village	Pengelolaan Sampah	
	Tempat Sampah Pembuangan Keluarga	Keberadaan Tempat Pembuangan Sampah Sementara
	(1)	(2)
Teluk Karya	Tempat sampah, kemudian diangkut	Tidak ada
Matang Lurus	Tempat sampah, kemudian diangkut	Tidak ada
Pimping	Dalam Lubang atau Dibakar	Tidak ada
Tanah Habang Kiri	Tempat sampah, kemudian diangkut	Tidak ada
Tanah Habang Kanan	Tempat sampah, kemudian diangkut	Tidak ada
Kandang Jaya	Tempat sampah, kemudian diangkut	Tidak ada
Jimamun	Tempat sampah, kemudian diangkut	Tidak ada
Panaitan	Tempat sampah, kemudian diangkut	Tidak ada
Tampang	Tempat sampah, kemudian diangkut	Tidak ada
Lok Panginangan	Tempat sampah, kemudian diangkut	Tidak ada
Lampihong Selatan	Tempat sampah, kemudian diangkut	Tidak ada
Sungai Tabuk	Tempat sampah, kemudian diangkut	Tidak ada
Lampihong Kanan	Tempat sampah, kemudian diangkut	Tidak ada
Batu Merah	Tempat sampah, kemudian diangkut	Tidak ada
Simpang Tiga	Tempat sampah, kemudian diangkut	Tidak ada
Hilir Pasar	Tempat sampah, kemudian diangkut	Tidak ada
Mundar	Tempat sampah, kemudian diangkut	Tidak ada
Matang Hanau	Tempat sampah, kemudian diangkut	Tidak ada
Lampihong Kiri	Tempat sampah, kemudian diangkut	Tidak ada
Sungai Awang	Tempat sampah, kemudian diangkut	Ada, digunakan
Pupuyuan	Tempat sampah, kemudian diangkut	Tidak ada
Lajar	Tempat sampah, kemudian diangkut	Tidak ada
Kupang	Tempat sampah, kemudian diangkut	Tidak ada
Lok Hamawang	Tempat sampah, kemudian diangkut	Tidak ada
Kusambi Hilir	Tempat sampah, kemudian diangkut	Tidak ada
Kusambi Hulu	Tempat sampah, kemudian diangkut	Tidak ada
Jungkal	Tempat sampah, kemudian diangkut	Tidak ada
<b>Kecamatan Lampihong</b>		

Lanjutan Tabel/*Continued Table 2.3.4*

Desa <i>Village</i>	Pengelolaan Sampah	
	Keberadaan Bank Sampah	Keterlibatan Pengelolaan Sampah
	(1)	(3)
Teluk Karya	Tidak ada	Tidak ada kegiatan
Matang Lurus	Tidak ada	Tidak ada kegiatan
Pimping	Tidak ada	Tidak ada kegiatan
Tanah Habang Kiri	Tidak ada	Tidak ada kegiatan
Tanah Habang Kanan	Tidak ada	Tidak ada kegiatan
Kandang Jaya	Tidak ada	Tidak ada kegiatan
Jimamun	Tidak ada	Tidak ada kegiatan
Panaitan	Tidak ada	Tidak ada kegiatan
Tampang	Tidak ada	Tidak ada kegiatan
Lok Panginangan	Tidak ada	Tidak ada kegiatan
Lampihong Selatan	Tidak ada	Tidak ada kegiatan
Sungai Tabuk	Tidak ada	Tidak ada kegiatan
Lampihong Kanan	Tidak ada	Tidak ada kegiatan
Batu Merah	Tidak ada	Tidak ada kegiatan
Simpang Tiga	Tidak ada	Tidak ada kegiatan
Hilir Pasar	Tidak ada	Tidak ada kegiatan
Mundar	Tidak ada	Tidak ada kegiatan
Matang Hanau	Tidak ada	Tidak ada kegiatan
Lampihong Kiri	Tidak ada	Tidak ada kegiatan
Sungai Awang	Tidak ada	Tidak ada kegiatan
Pupuyuan	Tidak ada	Tidak ada kegiatan
Lajar	Tidak ada	Tidak ada kegiatan
Kupang	Tidak ada	Tidak ada kegiatan
Lok Hamawang	Tidak ada	Tidak ada kegiatan
Kusambi Hilir	Tidak ada	Tidak ada kegiatan
Kusambi Hulu	Tidak ada	Tidak ada kegiatan
Jungkal	Tidak ada	Tidak ada kegiatan
<b>Kecamatan Lampihong</b>		

Catatan/Note: ...

Sumber/Source: BPS, Pendataan Potensi Desa (Podes)/BPS-Statistics Indonesia, Village Potential Data Collecting

**Tabel 2.3.5** Banyaknya Desa Menurut Sumber Air Minum Sebagian Besar Keluarga, 2020  
**Table** *Number of Villages by Source of Drinking Water Most Family, 2020*

Sumber Air Minum <i>Source of Drinking Water</i>	Tahun	
	2019	2020
(1)	(2)	(3)
Air Kemasan Bermerk	0	0
Air Isi Ulang	2	0
Ledeng Dengan Meteran	21	24
Ledeng Tanpa Meteran	0	0
Sumur Bor atau Pompa	1	3
Sumur	0	0
Mata Air	0	0
Sungai/Danau/Kolam/Waduk/Situ/	3	0
Embung/Bendungan	0	0
Air Hujan	0	0
Lainnya	0	0

Catatan/Note: ...

Sumber/Source: BPS, Pendataan Potensi Desa (Podes)/BPS-Statistics Indonesia, Village Potential Data Collecting

**Tabel**  
**Table** 2.3.6

**Banyaknya Desa Menurut Penggunaan Fasilitas Tempat  
Buang Air Besar Sebagian Besar Keluarga, 2020**  
*Number of Villages According to the Use of Defecation  
Facilities Most of the Families, 2020*

Fasilitas Tempat Buang Air Besar <i>Source of Drinking Water</i>	Tahun	
	2019	2020
(1)	(2)	(3)
<b>Jamban</b>	27	27
-Sendiri	25	27
-Bersama	1	0
-Umum	1	0
<b>Bukan Jamban</b>	0	0

Catatan/Note: ...

Sumber/Source: BPS, Pendataan Potensi Desa (Podes)/BPS-Statistics Indonesia, Village Potential Data Collecting

**Tabel 2.3.7** Keberadaan Permukiman Kumuh Menurut Desa, 2020  
**The Existence of Slums by Village, 2020**

Desa Village	Permukiman Kumuh		
	Jumlah Lokasi	Jumlah Bangunan	Jumlah Keluarga
(1)	(2)	(3)	(4)
Teluk Karya	0	0	0
Matang Lurus	0	0	0
Pimping	0	0	0
Tanah Habang Kiri	0	0	0
Tanah Habang Kanan	0	0	0
Kandang Jaya	0	0	0
Jimamun	0	0	0
Panaitan	0	0	0
Tampang	0	0	0
Lok Panginangan	0	0	0
Lampihong Selatan	0	0	0
Sungai Tabuk	0	0	0
Lampihong Kanan	0	0	0
Batu Merah	0	0	0
Simpang Tiga	0	0	0
Hilir Pasar	0	0	0
Mundar	0	0	0
Matang Hanau	0	0	0
Lampihong Kiri	0	0	0
Sungai Awang	0	0	0
Pupuyuan	0	0	0
Lajar	0	0	0
Kupang	0	0	0
Lok Hamawang	0	0	0
Kusambi Hilir	0	0	0
Kusambi Hulu	0	0	0
Jungkal	0	0	0
<b>Kecamatan Lampihong</b>	<b>0</b>	<b>0</b>	<b>0</b>

Catatan/Note: ...

Sumber/Source: BPS, Pendataan Potensi Desa (Podes)/BPS-Statistics Indonesia, Village Potential Data Collecting



## 2.4 AGAMA DAN SOSIAL LAINNYA RELIGION AND OTHER SOCIAL AFFAIRS

**Tabel** 2.4.1 Jumlah Penduduk Menurut Desa dan Agama yang Dianut,  
**Table** 2.4.1 *Population by Village and Religion, 2020*

Desa Village	Islam	Protestan Protestant	Katolik Catholic	Hindu	Budha Buddha	Lainnya Others
(1)	(2)	(3)	(4)	(5)	(6)	(7)
Teluk Karya	494	0	0	0	0	0
Matang Lurus	885	0	0	0	0	0
Pimping	432	0	0	0	0	0
Tanah Habang Kiri	479	0	0	0	0	0
Tanah Habang Kanan	697	0	0	0	0	0
Kandang Jaya	1,000	0	0	0	0	0
Jimamun	447	0	0	0	0	0
Panaitan	798	0	0	0	0	0
Tampang	696	0	0	0	0	0
Lok Panginangan	812	0	0	1	0	0
Lampihong Selatan	858	0	0	0	0	0
Sungai Tabuk	397	0	0	0	0	0
Lampihong Kanan	763	0	0	0	0	0
Batu Merah	1,320	0	0	0	0	0
Simpang Tiga	668	0	0	0	0	0
Hilir Pasar	505	0	0	0	0	0
Mundar	756	0	0	0	0	0
Matang Hanau	686	0	0	0	0	0
Lampihong Kiri	544	0	0	0	0	0
Sungai Awang	574	0	0	0	0	0
Pupuyuan	738	0	0	0	0	0
Lajar	964	0	0	0	0	0
Kupang	565	0	0	0	0	0
Lok Hamawang	580	0	0	0	0	0
Kusambi Hilir	821	0	0	0	0	0
Kusambi Hulu	607	0	0	0	0	0
Jungkal	705	0	0	0	0	0
<b>Kecamatan Lampihong</b>	<b>18,791</b>	<b>0</b>	<b>0</b>	<b>1</b>	<b>0</b>	<b>0</b>

Catatan/Note: ...

Sumber/Source: BPS, Pendataan Potensi Desa (Podes)/BPS-Statistics Indonesia, Village Potential Data Collecting

**Tabel 2.4.2** Jumlah Tempat Peribadatan Menurut Desa, 2020  
**Table** 2.4.2 Number of Places of Worship by Village and Religion, 2020

Desa Village	Masjid Mosque	Mushola Pray Room	Gereja Protestan Protestant Church	Gereja Katholik Catholic Church	Pura Temple	Vihara
(1)	(2)	(3)	(4)	(5)	(6)	(7)
Teluk Karya	0	1	0	0	0	0
Matang Lurus	0	4	0	0	0	0
Pimping	0	2	0	0	0	0
Tanah Habang Kiri	1	1	0	0	0	0
Tanah Habang Kanan	1	1	0	0	0	0
Kandang Jaya	0	4	0	0	0	0
Jimamun	0	4	0	0	0	0
Panaitan	1	2	0	0	0	0
Tampang	1	2	0	0	0	0
Lok Panginangan	1	1	0	0	0	0
Lampihong Selatan	0	3	0	0	0	0
Sungai Tabuk	0	1	0	0	0	0
Lampihong Kanan	1	3	0	0	0	0
Batu Merah	2	4	0	0	0	0
Simpang Tiga	0	4	0	0	0	0
Hilir Pasar	0	4	0	0	0	0
Mundar	1	3	0	0	0	0
Matang Hanau	1	2	0	0	0	0
Lampihong Kiri	1	3	0	0	0	0
Sungai Awang	0	2	0	0	0	0
Pupuyuan	0	4	0	0	0	0
Lajar	1	2	0	0	0	0
Kupang	0	2	0	0	0	0
Lok Hamawang	1	2	0	0	0	0
Kusambi Hilir	1	3	0	0	0	0
Kusambi Hulu	1	2	0	0	0	0
Jungkal	0	2	0	0	0	0
<b>Kecamatan Lampihong</b>	<b>15</b>	<b>68</b>	<b>0</b>	<b>0</b>	<b>0</b>	<b>0</b>

Catatan/Note: ...

Sumber/Source: BPS, Pendataan Potensi Desa (Podes)/BPS-Statistics Indonesia, Village Potential Data Collecting

**Tabel**  
**Table 2.4.3****Banyaknya Kejadian Bencana Alam Menurut Desa dan Jenis Bencana Alam, 2020**  
*Number of Natural Disasters by Village and Type of Natural Disaster, 2020*

Desa <i>Village</i>	Tanah Longsor	Banjir	Banjir Bandang	Gempa Bumi	Tsunami	Gelombang Air Laut
(1)	(2)	(3)	(4)	(5)	(6)	(7)
Teluk Karya	0	0	0	0	0	0
Matang Lurus	0	1	0	0	0	0
Pimping	0	2	0	0	0	0
Tanah Habang Kiri	1	1	0	0	0	0
Tanah Habang Kanan	0	2	0	0	0	0
Kandang Jaya	0	0	0	0	0	0
Jimamun	0	1	0	0	0	0
Panaitan	0	1	0	0	0	0
Tampang	0	0	0	0	0	0
Lok Panginangan	0	1	0	0	0	0
Lampihong Selatan	0	0	0	0	0	0
Sungai Tabuk	0	0	0	0	0	0
Lampihong Kanan	0	0	0	0	0	0
Batu Merah	0	0	0	0	0	0
Simpang Tiga	0	0	0	0	0	0
Hilir Pasar	0	0	0	0	0	0
Mundar	0	0	0	0	0	0
Matang Hanau	0	1	0	0	0	0
Lampihong Kiri	0	0	0	0	0	0
Sungai Awang	0	0	0	0	0	0
Pupuyuan	0	0	0	0	0	0
Lajar	0	1	0	0	0	0
Kupang	0	0	0	0	0	0
Lok Hamawang	0	0	0	0	0	0
Kusambi Hilir	0	0	0	0	0	0
Kusambi Hulu	0	0	0	0	0	0
Jungkal	0	0	0	0	0	0
<b>Kecamatan Lampihong</b>	<b>1</b>	<b>11</b>	<b>0</b>	<b>0</b>	<b>0</b>	<b>0</b>

Lanjutan Tabel/Continued Table 2.4.3

Desa Village	Angin Puyuh	Gunung Meletus	Kebakaran Hutan/Lahan	Kekeringan
(1)	(2)	(3)	(4)	(5)
Teluk Karya	0	0	0	0
Matang Lurus	0	0	0	0
Pimping	0	0	0	1
Tanah Habang Kiri	0	0	0	0
Tanah Habang Kanan	0	0	1	1
Kandang Jaya	0	0	0	0
Jimamun	0	0	0	0
Panaitan	0	0	0	0
Tampang	0	0	0	0
Lok Panginangan	0	0	0	0
Lampihong Selatan	0	0	0	0
Sungai Tabuk	0	0	0	0
Lampihong Kanan	0	0	0	0
Batu Merah	0	0	0	0
Simpang Tiga	0	0	0	0
Hilir Pasar	0	0	0	0
Mundar	0	0	0	0
Matang Hanau	0	0	0	0
Lampihong Kiri	0	0	0	0
Sungai Awang	0	0	0	0
Pupuyuan	0	0	0	0
Lajar	0	0	0	0
Kupang	0	0	0	0
Lok Hamawang	0	0	0	0
Kusambi Hilir	0	0	0	0
Kusambi Hulu	0	0	0	0
Jungkal	0	0	0	0
<b>Kecamatan Lampihong</b>	<b>0</b>	<b>0</b>	<b>1</b>	<b>2</b>

Catatan/Note: ...

Sumber/Source: BPS, Pendataan Potensi Desa (Podes)/BPS-Statistics Indonesia, Village Potential Data Collecting

**Tabel**  
**Table** 2.4.4**Banyaknya Korban Jiwa Kejadian Bencana Alam Menurut Desa dan Jenis Bencana Alam, 2020**  
*Number of Victims of Natural Disasters by Village and Type of Natural Disaster, 2020*

Desa <i>Village</i>	Tanah Longsor	Banjir	Banjir Bandang	Gempa Bumi	Tsunami	Gelombang Air Laut
(1)	(2)	(3)	(4)	(5)	(6)	(7)
Teluk Karya	0	0	0	0	0	0
Matang Lurus	0	0	0	0	0	0
Pimping	0	0	0	0	0	0
Tanah Habang Kiri	0	0	0	0	0	0
Tanah Habang Kanan	0	0	0	0	0	0
Kandang Jaya	0	0	0	0	0	0
Jimamun	0	0	0	0	0	0
Panaitan	0	0	0	0	0	0
Tampang	0	0	0	0	0	0
Lok Panginangan	0	0	0	0	0	0
Lampihong Selatan	0	0	0	0	0	0
Sungai Tabuk	0	0	0	0	0	0
Lampihong Kanan	0	0	0	0	0	0
Batu Merah	0	0	0	0	0	0
Simpang Tiga	0	0	0	0	0	0
Hilir Pasar	0	0	0	0	0	0
Mundar	0	0	0	0	0	0
Matang Hanau	0	0	0	0	0	0
Lampihong Kiri	0	0	0	0	0	0
Sungai Awang	0	0	0	0	0	0
Pupuyuan	0	0	0	0	0	0
Lajar	0	0	0	0	0	0
Kupang	0	0	0	0	0	0
Lok Hamawang	0	0	0	0	0	0
Kusambi Hilir	0	0	0	0	0	0
Kusambi Hulu	0	0	0	0	0	0
Jungkal	0	0	0	0	0	0
<b>Kecamatan Lampihong</b>	<b>0</b>	<b>0</b>	<b>0</b>	<b>0</b>	<b>0</b>	<b>0</b>

Lanjutan Tabel/Continued Table 2.4.4

Desa Village	Angin Puyuh	Gunung Meletus	Kebakaran Hutan/Lahan	Kekeringan
(1)	(2)	(3)	(4)	(5)
Teluk Karya	0	0	0	0
Matang Lurus	0	0	0	0
Pimping	0	0	0	0
Tanah Habang Kiri	0	0	0	0
Tanah Habang Kanan	0	0	0	0
Kandang Jaya	0	0	0	0
Jimamun	0	0	0	0
Panaitan	0	0	0	0
Tampang	0	0	0	0
Lok Panginangan	0	0	0	0
Lampihong Selatan	0	0	0	0
Sungai Tabuk	0	0	0	0
Lampihong Kanan	0	0	0	0
Batu Merah	0	0	0	0
Simpang Tiga	0	0	0	0
Hilir Pasar	0	0	0	0
Mundar	0	0	0	0
Matang Hanau	0	0	0	0
Lampihong Kiri	0	0	0	0
Sungai Awang	0	0	0	0
Pupuyuan	0	0	0	0
Lajar	0	0	0	0
Kupang	0	0	0	0
Lok Hamawang	0	0	0	0
Kusambi Hilir	0	0	0	0
Kusambi Hulu	0	0	0	0
Jungkal	0	0	0	0
<b>Kecamatan Lampihong</b>	<b>0</b>	<b>0</b>	<b>0</b>	<b>0</b>

Catatan/Note: ...

Sumber/Source: BPS, Pendataan Potensi Desa (Podes)/BPS-Statistics Indonesia, Village Potential Data Collecting

**Tabel**  
**Table** 2.4.5**Banyaknya Sarana dan Prasarana Ekonomi Menurut Desa dan Jenisnya, 2020**  
*Number of Economic Facilities and Infrastructure by Village and Type, 2020*

Desa <i>Village</i>	Kelompok Pertokoan	Pasar dengan Bangunan Permanen	Pasar dengan Bangunan Semi Permanen	Pasar Tanpa Bangunan
(1)	(2)	(3)	(4)	(5)
Teluk Karya	0	0	0	0
Matang Lurus	0	0	0	0
Pimping	0	0	0	0
Tanah Habang Kiri	0	0	0	0
Tanah Habang Kanan	0	0	0	0
Kandang Jaya	0	0	0	1
Jimamun	0	0	0	0
Panaitan	0	0	0	0
Tampang	0	0	0	0
Lok Panginangan	0	0	0	0
Lampihong Selatan	0	0	0	1
Sungai Tabuk	0	0	0	0
Lampihong Kanan	0	0	0	0
Batu Merah	0	0	0	0
Simpang Tiga	0	0	0	0
Hilir Pasar	0	0	1	0
Mundar	0	0	0	0
Matang Hanau	0	0	0	0
Lampihong Kiri	0	0	1	0
Sungai Awang	0	0	0	0
Pupuyuan	0	0	0	0
Lajar	0	0	0	0
Kupang	0	0	0	0
Lok Hamawang	0	0	0	0
Kusambi Hilir	0	0	0	0
Kusambi Hulu	0	0	0	0
Jungkal	0	0	0	0
<b>Kecamatan Lampihong</b>	<b>0</b>	<b>0</b>	<b>2</b>	<b>2</b>

Lanjutan Tabel/Continued Table 2.4.5

Desa Village	Minimarket/ Swalayan	Toko/Warung kelontong	Restoran/Rumah Makan
(1)	(2)	(3)	(4)
Teluk Karya	0	7	0
Matang Lurus	0	5	0
Pimping	0	5	0
Tanah Habang Kiri	0	4	0
Tanah Habang Kanan	0	7	0
Kandang Jaya	0	8	0
Jimamun	0	3	0
Panaitan	0	18	0
Tampang	0	12	0
Lok Panginangan	0	7	0
Lampihong Selatan	0	8	0
Sungai Tabuk	0	3	0
Lampihong Kanan	0	10	0
Batu Merah	0	20	0
Simpan Tiga	0	7	0
Hilir Pasar	0	14	0
Mundar	0	8	0
Matang Hanau	0	11	0
Lampihong Kiri	0	5	0
Sungai Awang	0	7	0
Pupuyuan	0	2	0
Lajar	0	14	0
Kupang	0	8	0
Lok Hamawang	0	9	0
Kusambi Hilir	0	10	0
Kusambi Hulu	0	6	0
Jungkal	0	9	0
<b>Kecamatan Lampihong</b>	<b>0</b>	<b>227</b>	<b>0</b>



Lanjutan Tabel/*Continued Table 2.4.5*

Desa <i>Village</i>	Warung/Kedai Makanan	Hotel	Hostel/Motel/ Hostel/Wisma
(1)	(2)	(3)	(4)
Teluk Karya	10	0	0
Matang Lurus	7	0	0
Pimping	5	0	0
Tanah Habang Kiri	9	0	0
Tanah Habang Kanan	6	0	0
Kandang Jaya	7	0	0
Jimamun	3	0	0
Panaitan	6	0	0
Tampang	8	0	0
Lok Panginangan	7	0	0
Lampihong Selatan	7	0	0
Sungai Tabuk	5	0	0
Lampihong Kanan	9	0	0
Batu Merah	10	0	0
Simpang Tiga	3	0	0
Hilir Pasar	4	0	0
Mundar	6	0	0
Matang Hanau	7	0	0
Lampihong Kiri	6	0	0
Sungai Awang	4	0	0
Pupuyuan	5	0	0
Lajar	8	0	0
Kupang	5	0	0
Lok Hamawang	6	0	0
Kusambi Hilir	3	0	0
Kusambi Hulu	6	0	0
Jungkal	5	0	0
<b>Kecamatan Lampihong</b>	<b>167</b>	<b>0</b>	<b>0</b>

Catatan/*Note*: ...Sumber/*Source*: BPS, Pendataan Potensi Desa (Podes)/BPS-Statistics Indonesia, *Village Potential Data Collecting*

**Tabel 2.4.6** Banyaknya Sarana Lembaga Keuangan Yang Beroperasi Menurut Desa dan Jenisnya, 2020  
**Number of Operating Financial Institution Facilities by Village and Type, 2020**

Desa Village	Bank Umum Pemerintahan	Bank Umum Swasta	Bank Perkreditan Rakyat
(1)	(2)	(3)	(4)
Teluk Karya	0	0	0
Matang Lurus	0	0	0
Pimping	0	0	0
Tanah Habang Kiri	0	0	0
Tanah Habang Kanan	0	0	0
Kandang Jaya	0	0	0
Jimamun	0	0	0
Panaitan	0	0	0
Tampang	0	0	0
Lok Panginangan	0	0	0
Lampihong Selatan	0	0	0
Sungai Tabuk	0	0	0
Lampihong Kanan	0	0	0
Batu Merah	0	0	0
Simpang Tiga	1	0	0
Hilir Pasar	0	0	0
Mundar	0	0	0
Matang Hanau	0	0	0
Lampihong Kiri	1	0	0
Sungai Awang	0	0	0
Pupuyuan	0	0	0
Lajar	0	0	0
Kupang	0	0	0
Lok Hamawang	0	0	0
Kusambi Hilir	0	0	0
Kusambi Hulu	0	0	0
Jungkal	0	0	0
<b>Kecamatan Lampihong</b>	<b>1</b>	<b>0</b>	<b>0</b>

Catatan/Note: ...

Sumber/Source: BPS, Pendataan Potensi Desa (Podes)/BPS-Statistics Indonesia, Village Potential Data Collecting

**Tabel**  
**Table** 2.4.7**Banyaknya Koperasi yang Masih Aktif Menurut Desa dan Jenis Koperasi, 2020**  
*Number of Cooperatives Still Active by Village and Type of Cooperative, 2020*

Desa Village	Koperasi Unit Desa (KUD)	Koperasi Industri Kecil dan Kerajinan Rakyat	Koperasi Simpan Pinjam (Kospin)	Koperasi Lainnya
(1)	(2)	(3)	(4)	(5)
Teluk Karya	0	0	0	0
Matang Lurus	0	0	0	0
Pimping	0	0	0	0
Tanah Habang Kiri	0	0	0	0
Tanah Habang Kanan	0	0	0	0
Kandang Jaya	0	0	0	0
Jimamun	0	0	0	0
Panaitan	0	0	0	0
Tampang	0	0	0	0
Lok Panginangan	0	0	0	0
Lampihong Selatan	0	0	0	0
Sungai Tabuk	0	0	0	0
Lampihong Kanan	0	0	0	0
Batu Merah	0	0	0	0
Simpang Tiga	0	0	1	0
Hilir Pasar	0	0	0	0
Mundar	0	0	0	0
Matang Hanau	0	0	0	0
Lampihong Kiri	0	0	0	0
Sungai Awang	0	0	0	0
Pupuyuan	0	0	0	0
Lajar	0	0	0	0
Kupang	0	0	0	0
Lok Hamawang	0	0	0	0
Kusambi Hilir	0	0	0	0
Kusambi Hulu	0	0	0	0
Jungkal	0	0	0	0
<b>Kecamatan Lampihong</b>	<b>0</b>	<b>0</b>	<b>1</b>	<b>0</b>

Catatan/Note: ...

Sumber/Source: BPS, Pendataan Potensi Desa (Podes)/BPS-Statistics Indonesia, Village Potential Data Collecting

**Tabel**  
**Table 2.4.8**

**Banyaknya Desa yang Memiliki Kelompok Kegiatan Olahraga Menurut Jenis Olahraga dan Ketersediaan Fasilitas/Lapangan Olahraga, 2020**  
**Number of Villages that Have Sports Activity Groups by Type of Sports and Availability of Facilities/Sports Fields, 2020**

Desa Village	Kondisi Fasilitas/Lapangan Olahraga			Tidak Ada Fasilitas/ Lapangan Olahraga
	Baik	Rusak Sedang	Rusak Berat	
(1)	(2)	(3)	(4)	
Teluk Karya	1	0	0	11
Matang Lurus	3	1	1	7
Pimping	0	0	0	12
Tanah Habang Kiri	1	0	0	11
Tanah Habang Kanan	2	0	0	10
Kandang Jaya	2	0	0	10
Jimamun	1	1	0	10
Panaitan	1	0	0	11
Tampang	3	0	0	9
Lok Panginangan	1	0	0	11
Lampihong Selatan	3	1	0	8
Sungai Tabuk	1	0	0	11
Lampihong Kanan	4	0	0	8
Batu Merah	1	0	0	11
Simpang Tiga	1	0	0	11
Hilir Pasar	1	0	0	11
Mundar	1	1	0	10
Matang Hanau	3	0	0	9
Lampihong Kiri	3	0	1	8
Sungai Awang	0	1	0	11
Pupuyuan	1	0	0	11
Lajar	2	0	0	10
Kupang	1	1	0	10
Lok Hamawang	0	0	1	11
Kusambi Hilir	2	0	1	9
Kusambi Hulu	0	1	0	11
Jungkal	0	1	1	10
<b>Kecamatan Lampihng</b>	<b>37</b>	<b>6</b>	<b>2</b>	<b>231</b>

Catatan/Note: ...

Sumber/Source: BPS, Pendataan Potensi Desa (Podes)/BPS-Statistics Indonesia, Village Potential Data Collecting

# 03

## KEPENDUDUKAN POPULATION

Jumlah **Penduduk** di  
Kecamatan  
Lampihong sebanyak  
**18.282 jiwa**

**Penduduk Laki-laki** di  
Kecamatan  
Lampihong **lebih  
banyak** dari  
perempuan

Desa Batu Merah  
memiliki **penduduk  
terbanyak** di  
Kecamatan  
Lampihong

**Laju pertumbuhan**  
penduduk di  
Kecamatan  
Lampihong Sebesar  
**1.42**





**PENJELASAN TEKNIS**

1. Penduduk Indonesia adalah semua orang yang berdomisili di wilayah teritorial Indonesia selama 6 bulan atau lebih dan atau mereka yang berdomisili kurang dari 6 bulan tetapi bertujuan menetap.
2. Laju pertumbuhan penduduk adalah angka yang menunjukkan persentase penambahan penduduk dalam jangka waktu tertentu.
3. Kepadatan penduduk adalah rasio banyaknya penduduk per kilometer persegi.
4. Rasio jenis kelamin adalah perbandingan antara penduduk laki-laki dan penduduk perempuan pada suatu wilayah dan waktu tertentu. Biasanya dinyatakan dengan banyaknya penduduk laki-laki untuk 100 penduduk perempuan.
5. Sensus penduduk berarti perhitungan jumlah penduduk secara periodik. Data yang dicapai, biasanya tidak hanya meliputi jumlah orang, tetapi juga fakta mengenai misalnya jenis kelamin, usia, bahasa, dan hal-hal lain yang dianggap perlu. SP2020 dilaksanakan untuk mendapatkan jumlah penduduk sesuai dengan berdasarkan domisili mereka tinggal. Hal ini akan membantu

**TECHNICAL NOTES**

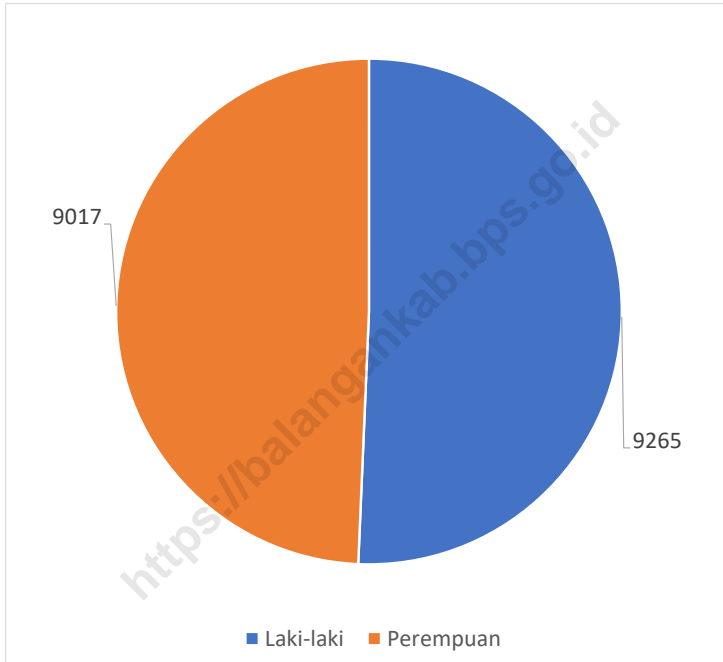
1. *All residents of the entire territory of Indonesia who have stayed for six months or longer, and those who intended to stay more than six months even though their length of stay is less than six months.*
2. *The growth rate of population is the number that show percentage of population growth within a specified period.*
3. *Population density is ratio of population per square kilometer.*
4. *Sex ratio is the ratio of males population to females population in a given area and time, usually expressed as the number of males for every 100 females.*
5. *Population census means the periodic calculation of the population. The data obtained, usually includes not only the number of people, but also facts regarding, for example, gender, age, language, and other things deemed necessary. SP2020 is carried out to get the number of residents according to the domicile they live. This will assist local governments in developing population and social programs. In addition, SP2020 is also the government's first step to realize One Indonesian Population Data.*

pemerintah daerah dalam menyusun program-program kependudukan dan sosial. Selain itu, SP2020 juga menjadi langkah awal pemerintah untuk mewujudkan Satu Data Kependudukan Indonesia.

<https://balangankab.bps.go.id>



**Gambar 3.1** Jumlah Penduduk Kecamatan Lampihong berdasarkan Jenis Kelamin, 2020  
**Figures** **Total Population of Lampihong Village by Sex, 2020**



Sumber/Source : BPS /BPS-Statistics Indonesia

### 3.1 PENDUDUK POPULATION

**Tabel 3.1.1** Penduduk, Laju Pertumbuhan Penduduk, Distribusi Persentase Penduduk, Kepadatan Penduduk, Rasio Jenis Kelamin Menurut Desa di Kecamatan Lampihong, 2020  
*Population, Population Growth Rate, Percentage Distribution of Population, Population Density, and Sex Ratio by Village in Lampihong Subdistrict, 2020*

Desa/Kelurahan <i>Village/Kelurahan</i>	Penduduk <sup>1</sup> <i>Population<sup>1</sup></i>	Laju Pertumbuhan Penduduk per Tahun 2010–2020 <sup>2,3</sup> <i>Annual Growth Rate of Population (%) 2010–2020<sup>2,3</sup></i>
(1)	(2)	(3)
Teluk Karya	468	1.22
Matang Lurus	857	1.84
Pimping	408	1.69
Tanah Habang Kiri	464	1.2
Tanah Habang Kanan	695	1.77
Kandang Jaya	993	2.04
Jimamun	438	0.98
Panaitan	777	1.27
Tampang	656	1.85
Lok Panginangan	791	1.39
Lampihong Selatan	857	1.7
Sungai Tabuk	368	2.13
Lampihong Kanan	758	1.26
Batu Merah	1295	1.47
Simpang Tiga	684	1.75
Hilir Pasar	499	1.07
Mundar	743	1.77
Matang Hanau	649	-0.46
Lampihong Kiri	521	0.74
Sungai Awang	544	1.53
Pupuyuan	728	1.73
Lajar	932	1.76
Kupang	570	0.87
Lok Hamawang	565	1.84
Kusambi Hilir	759	1.3
Kusambi Hulu	584	0.32
Jungkal	679	1.74
<b>Kecamatan Lampihong</b>	<b>18282</b>	<b>1.42</b>

Lanjutan Tabel/Continued Table 3.1.1

Desa/Kelurahan Village/Kelurahan	Persentase Penduduk Percentage of Total Population	Kepadatan Penduduk (per km <sup>2</sup> ) <sup>4</sup> Population Density per sq.km <sup>2</sup>
(1)	(4)	(5)
Teluk Karya	2.56	9360
Matang Lurus	4.69	21425
Pimping	2.23	20400
Tanah Habang Kiri	2.54	23200
Tanah Habang Kanan	3.8	12636
Kandang Jaya	5.43	18055
Jimamun	2.4	14600
Panaitan	4.25	15540
Tampang	3.59	21867
Lok Panginangan	4.33	15820
Lampihong Selatan	4.69	21425
Sungai Tabuk	2.01	18400
Lampihong Kanan	4.15	25267
Batu Merah	7.08	18500
Simpang Tiga	3.74	13680
Hilir Pasar	2.73	24950
Mundar	4.06	18575
Matang Hanau	3.55	32450
Lampihong Kiri	2.85	26050
Sungai Awang	2.98	27200
Pupuyuan	3.98	36400
Lajar	5.1	23300
Kupang	3.12	28500
Lok Hamawang	3.09	14125
Kusambi Hilir	4.15	25300
Kusambi Hulu	3.19	11774
Jungkal	3.71	16975
<b>Kecamatan Lampihong</b>	<b>100</b>	<b>18855</b>

Lanjutan Tabel/Continued Table 3.1.1

Desa/Kelurahan Village/Kelurahan	Rasio Jenis Kelamin Sex Ratio
(1)	(6)
Teluk Karya	99.1
Matang Lurus	99.3
Pimping	94.3
Tanah Habang Kiri	95.8
Tanah Habang Kanan	98.6
Kandang Jaya	106
Jimamun	102.8
Panaitan	107.2
Tampang	101.2
Lok Panginangan	90.1
Lampihong Selatan	100.2
Sungai Tabuk	103.3
Lampihong Kanan	104.3
Batu Merah	100.8
Simpang Tiga	109.8
Hilir Pasar	117
Mundar	91
Matang Hanau	108.7
Lampihong Kiri	109.2
Sungai Awang	110
Pupuyuan	94.1
Lajar	112.3
Kupang	111.1
Lok Hamawang	114
Kusambi Hilir	91.7
Kusambi Hulu	122.9
Jungkal	96.8
<b>Kecamatan Lampihong</b>	<b>102.8</b>

Catatan/Note:

<sup>1</sup> Hasil SP2020 (September) / The result of the 2020 Population Census (September)<sup>2</sup> Laju pertumbuhan penduduk dihitung berdasarkan penduduk hasil SP2010 dengan kondisi desa/kelurahan tahun 2020, dibandingkan dengan penduduk hasil SP2020/ The growth rate refers to the change of population resulting from 2010 Population census with villages/kelurahan conditions in 2020 and population resulting from 2020 Population Census<sup>3</sup> Laju pertumbuhan penduduk terlalu tinggi atau negatif karena adanya perubahan wilayah pada desa/kelurahan antara SP2010 dan SP2020/ The growth rate is too high or negative due to changes in the area of the village/kelurahan between SP2010 and SP2020

Sumber/Source:

BPS /BPS-Statistics Indonesia

**Tabel**  
**Table** 3.1.2

**Jumlah Penduduk Menurut Kelompok Umur dan Jenis Kelamin di Kecamatan Lampihong, 2020**  
**Population by Age Group and Sex in Lampihong Subdistrict, 2020**

Kelompok Umur <i>Ages</i>	Jenis Kelamin/Sex		
	Laki-Laki <i>Male</i>	Perempuan <i>Female</i>	Jumlah <i>Total</i>
(1)	(2)	(3)	(4)
0–14	2594	2305	4899
15–64	6328	6312	12640
65+	343	400	743
<b>Kecamatan Lampihong</b>	<b>9265</b>	<b>9017</b>	<b>18282</b>

Catatan/Note: Hasil Perapihan Umur dari Data Administrasi Kependudukan dan Sensus Penduduk 2020 (September)/*The Result of Smoothed Single Year of Age from Population Administration Data and the 2020 Population Census (September)*

Sumber/Source: BPS, Sensus Penduduk 2020/BPS-Statistics Indonesia, 2020 Population Census

<https://balangankab.bps.go.id>

# 04

## TRANSPORTASI DAN KOMUNIKASI *TRANSPORTATION AND COMMUNICATION*

PERMUKAAN JALAN SEBAGIAN BESAR  
WILAYAH DESA DI 25 DESA KECAMATAN  
HALONG SUDAH BERASPAL







**PENJELASAN TEKNIS**

1. Undang-Undang Republik Indonesia Nomor 38 Tahun 2004 disebutkan bahwa jalan adalah suatu prasarana transportasi yang meliputi segala bagian jalan termasuk bangunan pelengkap dan perlengkapannya yang diperuntukkan bagi lalu lintas, yang berada di atas permukaan tanah, di bawah permukaan tanah dan/atau air, serta di atas permukaan air, kecuali jalan kereta api, jalan lori dan jalan kabel. Jalan mempunyai peranan penting terutama yang menyangkut perwujudan perkembangan antar wilayah yang seimbang, pemerataan hasil pembangunan serta pemantapan pertahanan dan keamanan nasional dalam rangka mewujudkan pembangunan nasional.
2. Telekomunikasi mengandung pengertian setiap pemancaran, pengiriman, dan/atau penerimaan dari setiap informasi dalam bentuk tanda-tanda, isyarat, tulisan, gambar, suara dan bunyi melalui sistem kawat, optik, radio, atau sistem elektromagnetik lainnya. Termasuk kegiatan telekomunikasi adalah penyediaan pemancar suara, data, naskah, bunyi dan video menggunakan fasilitas transmisi berdasarkan teknologi tunggal atau kombinasi

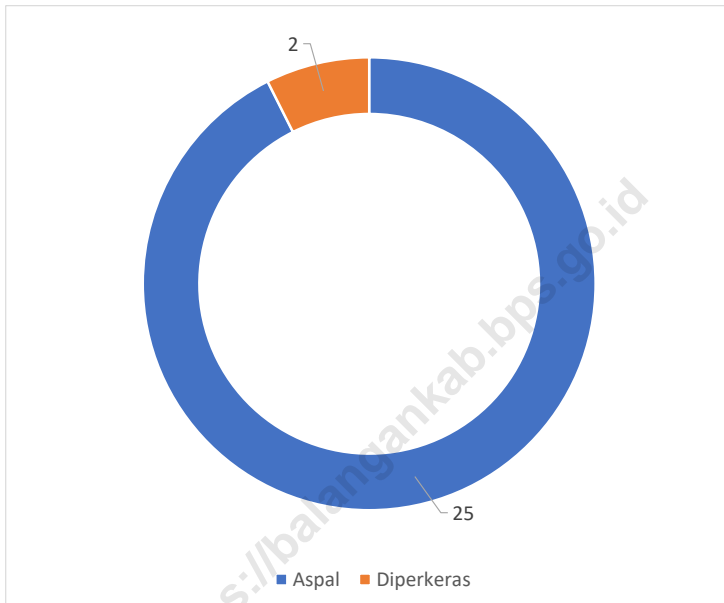
**TECHNICAL NOTES**

1. *The Law of the Republic of Indonesia Number 38 of 2004 states that the road is a transportation infrastructure that includes all parts of the road including complementary buildings and equipment intended for traffic, which are above ground level, below ground and/or water surface, as well as below ground level, above water level, except for railroads, lorry roads and cableways. Roads have an important role, especially regarding the realization of balanced inter-regional development, equitable distribution of development results and strengthening of national defense and security in the context of realizing national development.*
2. *Telecommunication contains the meaning of any transmitting, sending, and/or receiving of any information in the form of signs, signals, writings, images, sounds and sounds through wire systems, optics, radio, or other electromagnetic systems. Telecommunications activities include the provision of voice, data, script, sound and video transmitters using transmission facilities based on a single technology or a combination of various technologies.*

dari berbagai teknologi.

<https://balangankab.bps.go.id>

**Gambar 4.1** Proporsi Jenis Permukaan Jalan Menurut Desa, 2020  
**Figures 4.1** Proportion of Road Surface Type by Village, 2020



Sumber/Source : ....

#### 4.1 TRANSPORTASI TRANSPORTATION

**Tabel** 4.1.1 **Sarana Transportasi Antar Desa/Kelurahan Menurut Desa, 2020**  
*Table* 4.1.1 **Inter-Village/Sub-village Transportation Facilities by Village, 2020**

<b>Desa/Kelurahan</b> <i>Village/Kelurahan</i>	<b>Jenis Transportasi</b> <i>Transportation Type</i>	<b>Keberadaan Angkutan Umum</b> <i>Presence of Public Transport</i>
(1)	(2)	(3)
Teluk Karya	Darat	Ada, trayek tetap
Matang Lurus	Darat	Tidak ada
Pimping	Darat	Tidak ada
Tanah Habang Kiri	Darat	Tidak ada
Tanah Habang Kanan	Darat	Ada, tanpa trayek tetap
Kandang Jaya	Darat	Ada, trayek tetap
Jimamun	Darat	Ada, tanpa trayek tetap
Panaitan	Darat	Ada, tanpa trayek tetap
Tampang	Darat	Ada, trayek tetap
Lok Panginangan	Darat	Ada, tanpa trayek tetap
Lampihong Selatan	Darat	Ada, trayek tetap
Sungai Tabuk	Darat	Ada, tanpa trayek tetap
Lampihong Kanan	Darat	Ada, trayek tetap
Batu Merah	Darat	Ada, trayek tetap
Simpang Tiga	Darat	Ada, trayek tetap
Hilir Pasar	Darat	Ada, trayek tetap
Mundar	Darat	Ada, tanpa trayek tetap
Matang Hanau	Darat	Ada, tanpa trayek tetap
Lampihong Kiri	Darat	Ada, trayek tetap
Sungai Awang	Darat	Ada, trayek tetap
Pupuyuan	Darat	Tidak ada
Lajar	Darat	Tidak ada
Kupang	Darat	Ada, trayek tetap
Lok Hamawang	Darat	Tidak ada
Kusambi Hilir	Darat	Ada, trayek tetap
Kusambi Hulu	Darat	Ada, trayek tetap
Jungkal	Darat	Ada, trayek tetap
<b>Kecamatan Lampihong</b>	<b>Darat</b>	

Catatan/Note: ...

Sumber/Source: BPS, Pendataan Potensi Desa (Podes)/BPS-Statistics Indonesia, Village Potential Data Collecting

**Tabel**  
**Table** 4.1.2

**Kondisi Jalan Darat Antar Desa/Kelurahan Menurut Desa,  
2020**  
*Inter-Village/Sub-District Road Conditions by Village,  
2020*

<b>Desa/Kelurahan</b> <i>Village/Kelurahan</i>	<b>Jenis Permukaan Jalan</b> <i>Road Surface Type</i>	<b>Dapat Dilalui Kendaraan Bermotor</b> <b>ber Roda 4 atau lebih</b>
(1)	(2)	(3)
Teluk Karya	Aspal	Ya
Matang Lurus	Aspal	Ya
Pimping	Diperkeras	Ya
Tanah Habang Kiri	Diperkeras	Ya
Tanah Habang Kanan	Aspal	Ya
Kandang Jaya	Aspal	Ya
Jimamun	Aspal	Ya
Panaitan	Aspal	Ya
Tampang	Aspal	Ya
Lok Panginangan	Aspal	Ya
Lampihong Selatan	Aspal	Ya
Sungai Tabuk	Aspal	Ya
Lampihong Kanan	Aspal	Ya
Batu Merah	Aspal	Ya
Simpang Tiga	Aspal	Ya
Hilir Pasar	Aspal	Ya
Mundar	Aspal	Ya
Matang Hanau	Aspal	Ya
Lampihong Kiri	Aspal	Ya
Sungai Awang	Aspal	Ya
Pupuyuan	Aspal	Ya
Lajar	Aspal	Ya
Kupang	Aspal	Ya
Lok Hamawang	Aspal	Ya
Kusambi Hilir	Aspal	Ya
Kusambi Hulu	Aspal	Ya
Jungkal	Aspal	Ya
<b>Kecamatan Lampihong</b>		<b>Ya</b>

Catatan/Note: ...

Sumber/Source: BPS, Pendataan Potensi Desa (Podes)/BPS-Statistics Indonesia, Village Potential Data Collecting

## 4.2 KOMUNIKASI COMMUNICATION

**Tabel 4.2.1** Jumlah Menara dan Operator Layanan Komunikasi Telepon Seluler Serta Kondisi Sinyal Telepon Seluler Menurut Desa, 2020  
*Number of Towers and Cellular Telephone Communication Service Operators and Cellular Phone Signal Conditions by Village, 2020*

Desa/Kelurahan <i>Village/Kelurahan</i>	Jumlah Menara Telepon Seluler (BTS)	Jumlah Operator Layanan Komunikasi Telepon Seluler Yang Menjangkau di Desa/ Kelurahan	Kondisi Sinyal Telepon Seluler di Sebagian Besar Wilayah Desa
(1)	(2)	(3)	(4)
Teluk Karya	0	3	Sangat Kuat
Matang Lurus	0	3	Sangat Kuat
Pimping	0	3	Kuat
Tanah Habang Kiri	0	2	Kuat
Tanah Habang Kanan	2	3	Sangat Kuat
Kandang Jaya	0	3	Kuat
Jimamun	0	3	Kuat
Panaitan	0	3	Kuat
Tampang	0	3	Kuat
Lok Panginangan	0	3	Kuat
Lampihong Selatan	0	3	Kuat
Sungai Tabuk	0	3	Kuat
Lampihong Kanan	1	4	Sangat Kuat
Batu Merah	0	3	Kuat
Simpang Tiga	2	4	Kuat
Hilir Pasar	0	4	Sangat Kuat
Mundar	0	3	Kuat
Matang Hanau	0	2	Kuat
Lampihong Kiri	0	5	Kuat
Sungai Awang	0	4	Sangat Kuat
Pupuyuan	0	3	Kuat
Lajar	0	4	Sangat Kuat
Kupang	0	4	Sangat Kuat
Lok Hamawang	0	3	Kuat
Kusambi Hilir	0	4	Sangat Kuat
Kusambi Hulu	0	2	Kuat
Jungkal	0	2	Sangat Kuat
<b>Kecamatan Lampihong</b>	<b>5</b>		

Catatan/Note: ...

Sumber/Source: BPS, Pendataan Potensi Desa (Podes)/BPS-Statistics Indonesia, Village Potential Data Collecting

**Tabel**  
**Table** 4.2.2

**Keberadaan Kantor Pos/Pos Pembantu/Rumah Pos dan  
Perusahaan/Agen Jasa Ekspedisi Swasta Menurut Desa,  
2020**  
*Existence of Post Office/Sub-Post/Post House and Company/  
Private Expedition Service Agent by Village, 2020*

<b>Desa/Kelurahan Village/Kelurahan</b>	<b>Kantor Pos/Pos Pembantu/Rumah Pos</b>	<b>Perusahaan/Agen Jasa Ekspedisi Swasta</b>
(1)	(2)	(3)
Teluk Karya	Tidak Ada	Tidak Ada
Matang Lurus	Tidak Ada	Tidak Ada
Pimping	Tidak Ada	Tidak Ada
Tanah Habang Kiri	Tidak Ada	Tidak Ada
Tanah Habang Kanan	Tidak Ada	Tidak Ada
Kandang Jaya	Tidak Ada	Tidak Ada
Jimamun	Tidak Ada	Tidak Ada
Panaitan	Tidak Ada	Tidak Ada
Tampang	Tidak Ada	Tidak Ada
Lok Panginangan	Tidak Ada	Tidak Ada
Lampihong Selatan	Tidak Ada	Tidak Ada
Sungai Tabuk	Tidak Ada	Tidak Ada
Lampihong Kanan	Tidak Ada	Tidak Ada
Batu Merah	Tidak Ada	Tidak Ada
Simpang Tiga	Ada	Tidak Ada
Hilir Pasar	Tidak Ada	Tidak Ada
Mundar	Tidak Ada	Tidak Ada
Matang Hanau	Tidak Ada	Tidak Ada
Lampihong Kiri	Tidak Ada	Tidak Ada
Sungai Awang	Tidak Ada	Tidak Ada
Pupuyuan	Tidak Ada	Tidak Ada
Lajar	Tidak Ada	Tidak Ada
Kupang	Tidak Ada	Tidak Ada
Lok Hamawang	Tidak Ada	Tidak Ada
Kusambi Hilir	Tidak Ada	Tidak Ada
Kusambi Hulu	Tidak Ada	Tidak Ada
Jungkal	Tidak Ada	Tidak Ada
<b>Kecamatan Lampihong</b>		

Catatan/Note: ...

Sumber/Source: BPS, Pendataan Potensi Desa (Podes)/BPS-Statistics Indonesia, Village Potential Data Collecting

<https://balangankab.bps.go.id>







Sensus  
Penduduk  
2020

#MencatatIndonesia

# DATA

## MENCERDASKAN BANGSA

— *Enlighten The Nation* —



**BADAN PUSAT STATISTIK  
KABUPATEN BALANGAN  
BPS-STATISTICS OF BALANGAN AGENCY**

Jl. A. Yani Km. 2,5 Parangin 71619  
Telp.: +62 526 2028202 Fax.: +62 526 2028201  
Homepage: <http://balangankab.bps.go.id>,  
E-mail: [bps6311@bps.go.id](mailto:bps6311@bps.go.id), [bps6311@gmail.com](mailto:bps6311@gmail.com)

ISSN