

10 0902 3090

LABEL SEMENTARA SENSUS BARANG 2014			
Ruang	ID	Lokasi	Petugas
B2309	121.0902.1315/1	KEC II	MSC



ISSN 0852 . 0234
3324.A.0116

KECAMATAN PATEBON DALAM ANGKA TAHUN 2001



315.598
Kec.
Ind.
BPS Badan Pusat Statistik

Disusun Oleh
**MANTRI STATISTIK
KECAMATAN PATEBON**

BPS **Badan Pusat Statistik Kabupaten Kendal**
Jl. Pramuka (Komplek Perkantoran) Telp. (0294) 381461-383461
E-mail bps3324@semarang.wasantara.net.id



ISSN 0852 - 0234
3324.A.0116

KECAMATAN PATEBON DALAM ANGKA TAHUN 2001



No. PUSTAKA : 10.0902.3090

M F N : 6162

MILIK: UPT. PERPUSTAKAAN & BOK. STAT.
BPS - JAKARTA

Disusun Oleh
MANTRI STATISTIK
KECAMATAN PATEBON

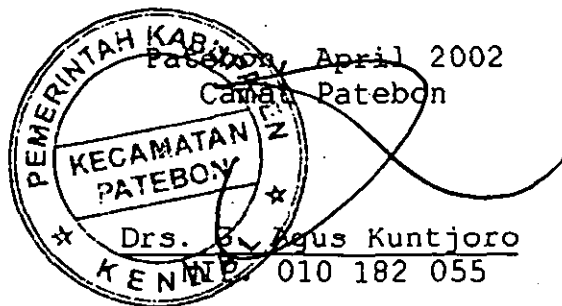
KATA SAMBUTAN

Dengan memanjatkan puji syukur kehadiran Allah SWT, saya menyambut baik atas diterbitkannya buku "KECAMATAN PATEBON DALAM ANGKA TAHUN 2001" oleh Mantri Statistik.

Buku ini merupakan satu upaya untuk memenuhi kebutuhan sumber data dan informasi dari berbagai keperluan, terutama dalam rangka menyusun perencanaan yang akurat dan komprehensif, sebab pada hakekatnya perencanaan merupakan salah satu fungsi dari manajemen yang sangat memerlukan dukungan data yang terpercaya.

Buku "KECAMATAN PATEBON DALAM ANGKA TAHUN 2001" ini juga merupakan perwujudan terjalannya kerjasama yang lebih baik dari semua pihak yang bertumpu pada prinsip kebersamaan dan keterbukaan. Oleh karena itu saya berharap agar jalinan kerjasama yang sudah mantap ini dapat lebih ditingkatkan kembangkan lagi di masa mendatang.

Akhirnya saya mengucapkan terima kasih kepada Mantri Statistik Kecamatan Patebon dengan harapan buku ini dapat bermanfaat bagi semua pihak.



KATA PENGANTAR

Buku "KECAMATAN PATEBON DALAM ANGKA TAHUN 2001" merupakan publikasi yang diterbitkan setiap tahun, dan pada hakekatnya dalam bentuk penyajiannya sama dengan publikasi terdahulu.

Keberhasilan penerbitan buku ini tidak lepas dari peran serta dan kerjasama yang baik semua pihak dengan Mantri Statistik.


Maka pada kesempatan ini kami sampaikan penghargaan dan ucapan terima kasih kepada:

1. Yang Terhormat Bapak Camat Patebon;
2. Yang Terhormat Kepala Dinas/Instansi lintas sektoral serta jajaran perangkat desa yang telah memberikan datanya.

Kami menyadari penyajian buku ini masih belum dapat memenuhi tuntutan semua pihak, maka dengan penuh harap adanya masukan yang positif untuk penyempurnaan dan pengembangan berikutnya.

Akhirnya semoga buku ini bermanfaat dan berguna bagi semua pihak yang memerlukannya.

Patebon, April 2002.
Mantri Statistik Kecamatan Patebon



CHAIRU ROZIKIN
NIP. 340 014 649

DAFTAR ISI

		hlm
Sambutan Camat Patebon.....		i
Kata Pengantar.....		ii
Daftar isi		iii
Daftar Grafik.....		vii
Letak Geografis		viii
Peta Wilayah Kabupaten Kendal.....		1
Peta Wilayah Kecamatan Patebon.....		2
BAB I	PEMERINTAHAN	
Tabel 1.1	Luas Wilayah Dirinci Menurut Desa	3
Tabel 1.2	Jarak Desa ke Ibukota Kecamatan..	4
Tabel 1.3	Luas Wilayah Dirinci Menurut Peng gunaan	5
Tabel 1.4	Luas Tanah Sawah Menurut Jenis Pengairannya.....	7
Tabel 1.5	Luas Tanah Kering Menurut Jenis- nya.....	8
Tabel 1.6	Banyaknya Hari Hujan.....	10
Tabel 1.7	Banyaknya Curah Hujan.....	11
Tabel 2.1	Banyaknya Dusun/Dukuh, Rukun War- ga, dan Rukun Tetangga	12
Tabel 2.2	Banyaknya Balai Desa Dan Kantor Desa	13
BAB II	SOSIAL KEPENDUDUKAN	
Tabel 3.1	Banyaknya Rumah Tangga dan Ba- ngunan Tempat Tinggal	14
Tabel 3.2	Kepadatan Rumah Tangga.....	15
Tabel 3.3	Banyaknya Keluarga Menurut Tahap- an.....	16

Tabel	3.4	Banyaknya Tempat Tinggal Penduduk	17
Tabel	3.5	Banyaknya Penduduk Dirinci Menurut Jenis Kelamin	18
Tabel	3.6	Kepadatan Penduduk Dirinci Per Desa.....	19
Tabel	3.7	Sex Ratio Penduduk Laki-laki Terhadap Perempuan.....	20
Tabel	3.8	Perkembangan Penduduk Per Tahun .	21
Tabel	3.9	Banyaknya Penduduk Menurut Kelompok Umur dan Jenis Kelamin.....	22
Tabel	3.10	Banyaknya Penduduk Umur 5-6, 7-12, 13-15	24
Tabel	3.11	Banyaknya Mutasi Penduduk	25
Tabel	3.12	Banyaknya Penduduk Dirinci Menurut Pendidikan	26
Tabel	3.13	Banyaknya Penduduk Dirinci Menurut Mata Pencaharian	28
Tabel	4.1	Banyaknya PUS Akseptor KB Aktif .	30
Tabel	5.1	Banyaknya Pemeluk Agama	32
Tabel	5.2	Banyaknya Tempat Ibadah	33
Tabel	5.3	Banyaknya Peserta Jalon Haji ...	34
Tabel	5.4	Banyaknya Ulama, Mubaligh, dan Khotib.....	35
Tabel	5.5	Banyaknya Nikah, Talak, Cerai dan Dan Rujuk	36
Tabel	6.1	Banyaknya Sekolah TK, Murid, dan Guru	37
Tabel	6.2	Banyaknya Sekolah Dasar Negeri, Murid, dan Guru	38
Tabel	6.3	Banyaknya Madrasah Ibtidaiyah, Murid, dan Guru	39
Tabel	6.4	Banyaknya Sekolah Lanjutan Pertama Negeri, Murid, dan Guru	40

Tabel 6.5	Banyaknya Sekolah Lanjutan Pertama Swasta, Murid, dan Guru	41
Tabel 6.6	Banyaknya Madrasah Tsanawiyah, Murid, dan Guru.....	42
Tabel 6.7	Banyaknya Sekolah Lanjutan Atas Negeri, Murid, dan Guru	43
Tabel 6.8	Banyaknya Sekolah Lanjutan Atas Swasta, Murid, dan Guru	44
Tabel 6.9	Banyaknya Madrasah Aliyah, Murid, dan Guru.....	45
Tabel 7.1	Banyaknya Dokter, Tenaga Medis, Bidan, Dukun Bayi, dan Juru Sunat	46
Tabel 7.2	Banyaknya Fasilitas Kesehatan ...	47
Tabel 7.3	Banyaknya Sarana Air Bersih	48
Tabel 7.4	Banyaknya Jamban Umum, Inpres, dan Swadaya.....	49
Tabel 8.1	Banyaknya Penderita Cacat	50

BAB III PERTANIAN, PETERNAKAN, PERKEBUNAN DAN PERIKANAN

Tabel 9.1	Luas Panen dan Produksi Padi Sawah dan Gogo.....	51
Tabel 9.2	Luas Panen dan Produksi Padi Dan Jagung.....	52
Tabel 9.3	Luas Panen dan Produksi Ubi Kayu dan Ubi Jalar	53
Tabel 9.4	Produksi Tanaman Perdagangan	54
Tabel 9.5	Produksi Ikan	55
Tabel 9.6	Banyaknya Pemilik Tambak.....	56
Tabel 9.7	Banyaknya Unggas	57
Tabel 9.8	Banyaknya Ternak.....	59

BAB IV	PERHUBUNGAN DAN KOMUNIKASI	
Tabel 10.1	Banyaknya Sarana Angkutan Darat Kendaraan Bermotor	61
Tabel 10.2	Banyaknya Sarana Angkutan Darat Kendaraan Tak Bermotor.....	62
Tabel 11.1	Banyaknya Televisi, Radio, Lis- trik, PLN dan Telephon.....	63
BAB V	LAIN-LAIN	
Tabel 12.1	Banyaknya Surat Pemberitahuan Pajak Terdaftar.....	64
Tabel 12.2	Pemasukan Pajak Bumi dan Bangunan	65

DAFTAR GRAFIK

Grafik 1.	Luas Wilayah Dirinci Menurut Penggunaan	6
Grafik 2.	Banyaknya Penduduk Menurut Kelompok Umur dan Jenis Kelamin.....	23

<https://kendalkab.bps.go.id>

LETAK GEOGRAFIS

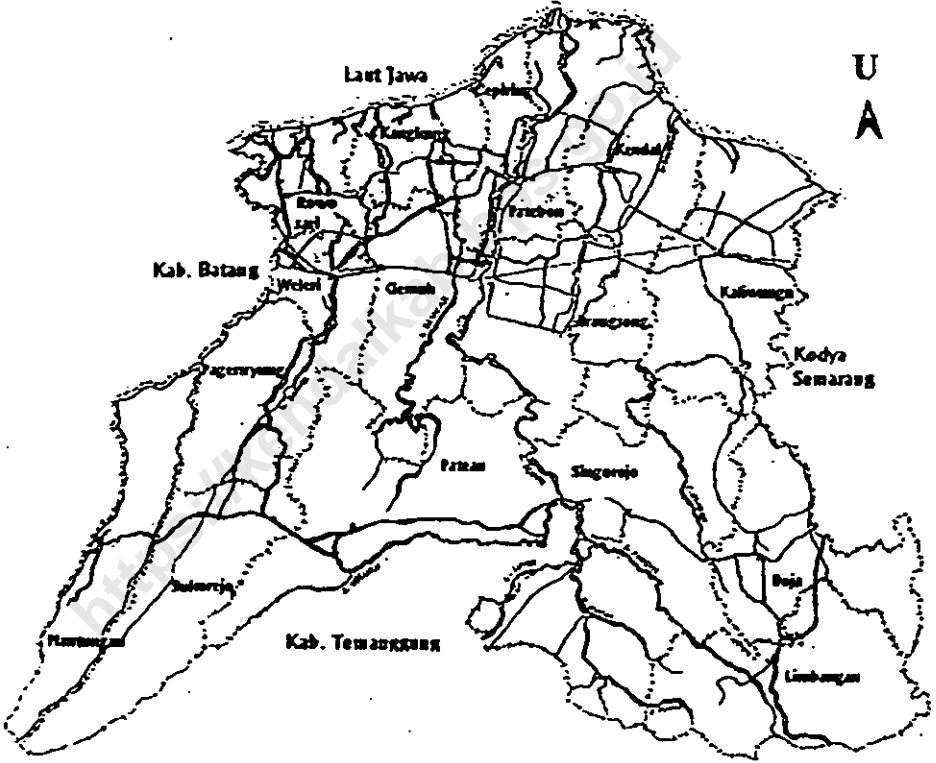
1. Kecamatan Patebon terletak dalam:
Wilayah Pembantu Bupati : Kendal
Kabupaten : Kendal
Propinsi : Jawa Tengah

2. Batas-batas wilayah:
Sebelah utara : Laut Jawa
Sebelah selatan : Kecamatan Pegandon
Sebelah barat : Kecamatan Cepiring
Sebelah timur : Kecamatan Kota Kendal

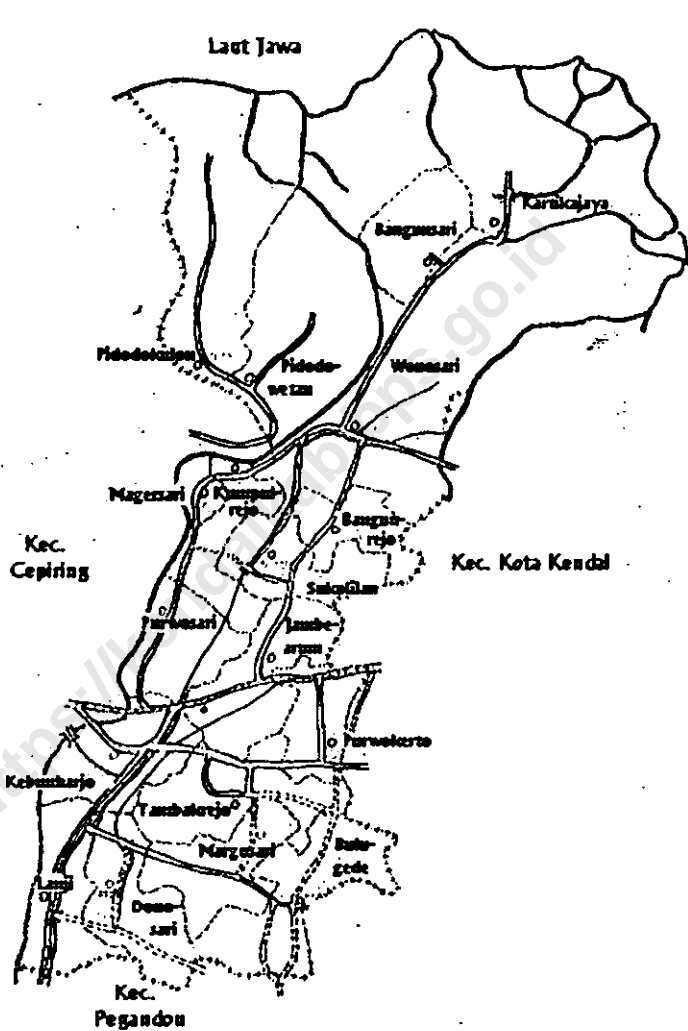
3. Jarak dari Ibukota Patebon ke beberapa kota:
Kota Propinsi Jawa Tengah : 34 Km
Kota Kabupaten Kendal : 5 Km
Kota Kecamatan Cepiring : 1 Km
Kota Kecamatan Pegandon : 4 Km

4. Ketinggian tanah: ± 5 meter dpl

KABUPATEN KENDAL



KECAMATAN PATEBON



Tabel : 1.1.

LUAS WILAYAH KECAMATAN PATEBON
DIRINCI MENURUT DESA
TAHUN : 2001

DESA	LUAS	PERSENTASE
(1)	(Km ²) (2)	(%) (3)
01. Lanji	1,43	3,23
02. Donosari	1,52	3,44
03. Margosari	1,29	2,92
04. Butugede	2,26	5,09
05. Tambakrejo	1,86	4,20
06. Kebonharjo	2,14	4,83
07. Purwosari	0,98	2,21
08. Jambearum	1,98	4,46
09. Purwokerto	1,27	2,86
10. Sukolilan	1,21	2,73
11. Bangunrejo	1,09	2,47
12. Kumpurejo	1,19	2,68
13. Magersari	0,30	0,67
14. Wonosari	8,05	18,16
15. Kartikajaya	3,32	7,48
16. Bangunsari	2,54	5,74
17. Pidodo Wetan	6,66	15,04
18. Pidodo Kulon	5,22	11,78
JUMLAH	44,30	100,00

BPS Kabupaten Kendal

Sumber data : Kantor Kecamatan Patebon
Catatan :

Tabel : 1.2

JARAK DESA KE IBUKOTA KECAMATAN
KECAMATAN PATEBON
TAHUN : 2001

DESA	JARAK
(1)	(2) (km)
01. Lanji	3,70
02. Donosari	3,30
03. Margosari	2,80
04. Bulugede	3,80
05. Tambakrejo	3,60
06. Kebonharjo	1,10
07. Purwosari	2,40
08. Jambearum	0,00
09. Purwokerto	1,00
10. Sukolilan	1,00
11. Bangunrejo	2,10
12. Kumpulrejo	3,20
13. Magersari	4,10
14. Wonosari	4,00
15. Kartikajaya	9,00
16. Bangunsari	8,60
17. Pidodo Wetan	8,80
18. Pidodo Kulon	9,20

BPS Kabupaten Kendal

Sumber data : Kantor Kecamatan Patebon

Catatan :

Tabel : 1.3

**LUAS WILAYAH KECAMATAN PATEBON
DIRINCI MENURUT PENGGUNAAN
TAHUN : 2001**

JENIS PENGGUNAAN	LUAS (Km ²)	PERSENTASE (%)
(1)	(2)	(3)
01. Tanah Sawah	15,18	34,27
02. Tanah Pekarangan	10,78	24,32
03. Tanah Tegalan	7,81	17,63
04. Tambak dan Kolam	4,92	11,11
05. Hulan	0,00	0,00
06. Perkebunan	0,00	0,00
07. Lain-lain	5,61	12,66
JUMLAH	44,30	100,00

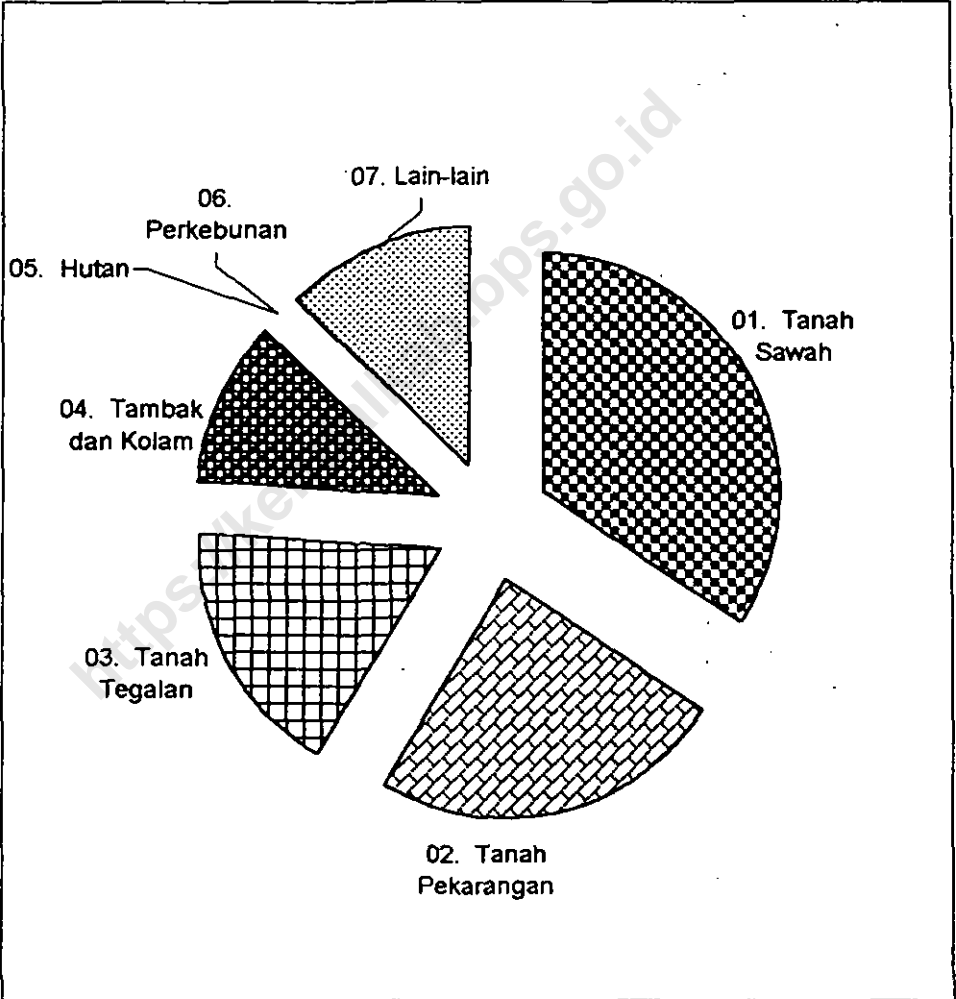
BPS Kabupaten Kendal

Sumber data : Statistik Kecamatan Patebon
Catatan :

Grafik : 1

LUAS WILAYAH KECAMATAN PATEBON
DIRINCI MENURUT PENGGUNAAN

TAHUN : 2001



BPS Kabupaten Kendal

Sumber data : Statistik Kecamatan Patebon

Catatan :

Tabel : 1.4

**LUAS TANAH SAWAH MENURUT JENIS PENGAIRANNYA
KECAMATAN PATEBON**

TAHUN : 2001

DESA	TEHNIS	SETENGAH	NON	TADAH	JUMLAH
	(Ha)	TEHNIS (Ha)	TEHNIS (Ha)	HUJAN DILSAHAKAN (Ha)	
(1)	(2)	(3)	(4)	(5)	(6)
01. Lanji	77,00	0,00	0,00	0,00	77,00
02. Donosari	106,00	0,00	0,00	0,00	106,00
03. Margosari	81,00	0,00	0,00	0,00	81,00
04. Butugede	149,28	0,00	0,00	0,00	149,28
05. Tambakrejo	108,00	0,00	0,00	0,00	108,00
06. Kebonharjo	66,00	0,00	0,00	0,00	66,00
07. Purwosari	52,00	0,00	0,00	0,00	52,00
08. Jambearum	118,00	0,00	0,00	0,00	118,00
09. Purwokerto	37,00	0,00	0,00	0,00	37,00
10. Sukoflan	81,00	0,00	0,00	0,00	81,00
11. Bangunrejo	81,55	0,00	0,00	0,00	81,55
12. Kumpurejo	58,00	0,00	0,00	0,00	58,00
13. Magersari	2,30	0,00	0,00	0,00	2,30
14. Wonosari	163,00	12,00	0,00	0,00	175,00
15. Kartikajaya	0,00	0,00	0,00	0,00	0,00
16. Bangunsari	0,00	0,00	0,00	0,00	0,00
17. Pidodo Wetan	144,00	19,00	0,00	0,00	163,00
18. Pidodo Kulon	130,95	0,00	32,00	0,00	162,95
JUMLAH 2001					
	1.455,08	31,00	32,00	0,00	1.518,08
	2000	1.455,08	31,00	32,00	1.518,08
	1999	1.427,13	31,00	32,39	1.524,52

BPS Kabupaten Kendal

Sumber data : Monografi DESA 2001

Calatan :

Tabel : 1.5

**LUAS TANAH KERING DIRINCI MENURUT JENISNYA
KECAMATAN PATEBON**

TAHUN : 2001

DESA	PEKA-	TEGALAN	PENGGEM-	TAMBAK	KOLAM
	RANGAN		BALAN		
	(Ha)	(Ha)	(Ha)	(Ha)	(Ha)
(1)	(2)	(3)	(4)	(5)	(6)
01. Lanj	34,44	2,70	0,00	0,00	0,00
02. Donosari	33,58	0,00	0,00	0,00	0,00
03. Margosari	38,79	3,70	0,00	0,00	0,00
04. Bulugede	52,30	0,00	0,00	0,00	0,00
05. Tambakrejo	56,42	1,58	0,00	0,00	0,00
06. Kebonharjo	114,68	1,77	0,00	0,00	0,00
07. Purwosari	41,40	0,00	0,00	0,00	0,00
08. Jambearum	57,20	5,40	0,00	0,00	0,00
09. Purwokerto	59,43	17,92	0,00	0,00	0,00
10. Sukolilan	25,89	5,59	0,00	0,00	0,00
11. Bangunrejo	21,76	0,00	0,00	0,00	0,00
12. Kumpulrejo	52,62	1,80	0,00	0,00	0,00
13. Magersari	11,93	11,90	0,00	0,00	0,00
14. Wonosari	85,60	222,96	0,00	132,00	0,00
15. Kartikajaya	35,80	175,24	0,00	93,00	0,00
16. Bangunsari	64,51	169,00	0,00	0,00	0,00
17. Pidodo Wetan	155,80	119,89	0,00	120,00	0,00
18. Pidodo Kulon	135,50	41,81	0,00	147,21	0,00
JUMLAH 2001	1.077,65	781,26	0,00	492,21	0,00
2000	1.077,65	781,26	0,00	492,21	0,00
1999	1.077,65	826,16	0,00	492,21	0,00

BPS Kabupaten Kendal

Sumber data : Monografi DESA 2001

Catatan :

Tabel : 1.5 (lanjutan)

**LUAS TANAH KERING DIRINCI MENURUT JENISNYA
KECAMATAN PATEBON**

TAHUN : 2001

DESA	HUTAN		PERKEBUNAN		LAIN-	JUMLAH
	RAKYAT	NEGARA	RAKYAT	NEGARA	LAIN	
	(Ha)	(Ha)	(Ha)	(Ha)	(Ha)	
(1)	(7)	(8)	(9)	(10)	(11)	(12)
01. Larji	0,00	0,00	0,00	0,00	28,80	65,94
02. Donosari	0,00	0,00	0,00	0,00	12,82	46,40
03. Margosari	0,00	0,00	0,00	0,00	5,93	46,42
04. Butugede	0,00	0,00	0,00	0,00	24,02	76,32
05. Tambakrejo	0,00	0,00	0,00	0,00	19,90	77,90
06. Kebonharjo	0,00	0,00	0,00	0,00	31,36	147,80
07. Purwosari	0,00	0,00	0,00	0,00	4,70	46,10
08. Jambearum	0,00	0,00	0,00	0,00	17,10	79,70
09. Purwokerto	0,00	0,00	0,00	0,00	12,43	69,78
10. Sukolilan	0,00	0,00	0,00	0,00	8,52	40,00
11. Bangunrejo	0,00	0,00	0,00	0,00	6,05	27,81
12. Kumpulrejo	0,00	0,00	0,00	0,00	6,36	60,80
13. Magersari	0,00	0,00	0,00	0,00	3,60	27,43
14. Wonosari	0,00	0,00	0,00	0,00	188,94	629,50
15. Kartikajaya	0,00	0,00	0,00	0,00	27,46	331,50
16. Bangunsari	0,00	0,00	0,00	0,00	20,79	254,30
17. Pidodo Wetan	0,00	0,00	0,00	0,00	107,71	503,40
18. Pidodo Kulon	0,00	0,00	0,00	0,00	34,53	369,05
JUMLAH 2001	0,00	0,00	0,00	0,00	561,03	2.912,15
2000	0,00	0,00	0,00	0,00	561,03	2.912,15
1999	0,00	0,00	0,00	0,00	662,97	2.905,71

BPS Kabupaten Kendal

Sumber data : Monografi DESA 2001

Catatan :

Tabel : 1.6

**BANYAKNYA HARI HUJAN
KECAMATAN PATEBON
TAHUN 1998 - 2001**

BULAN	1998	1999	2000	2001
(1)	(2)	(3)	(4)	(5)
01. Januari	10	22	21	14
02. Pebruari	12	14	19	13
03. Maret	7	10	13	14
04. April	13	6	11	8
05. Mei	4	6	8	4
06. Juni	10	4	4	5
07. Juli	9	2	2	4
08. Agustus	1	1	1	0
09. September	5	2	3	3
10. Oktober	8	7	5	10
11. Nopember	10	14	13	8
12. Desember	11	17	16	13
JUMLAH	100	105	118	96
Rata-rata	8	9	10	8

BPS Kabupaten Kendal

Sumber data : Pengairan Ranling Palebon
Catatan :

Tabel : 1.7

**BANYAKNYA CURAH HUJAN
KECAMATAN PATEBON
TAHUN 1998 - 2001**

BULAN	1998	1999	2000	2001
(1)	(2)	(3)	(4)	(5)
01. Januari	141	263	224	218
02. Pebruari	234	434	236	271
03. Maret	119	176	108	304
04. April	167	17	96	207
05. Mei	85	68	62	65
06. Juni	316	50	58	87
07. Juli	220	42	36	16
08. Agustus	48	5	6	0
09. September	61	48	42	14
10. Oktober	108	165	103	122
11. Nopember	156	265	227	180
12. Desember	108	514	328	112
JUMLAH	1.783	2.067	1.526	1.616
Rata-rata	149	172	127	136

BPS Kabupaten Kendal

Sumber data : Pengairan Ranting Patebon
Catalan :

Tabel : 2.1

**BANYAKNYA DUSUN/DUKUH, RUKUN WARGA, DAN RUKUN TETANGGA
KECAMATAN PATEBON**

TAHUN : 2001

DESA	DUSUN/ DUKUH	RUKUN WARGA	RUKUN TETANGGA
	(1)	(2)	(3)
01. Lanji	4	4	23
02. Donosari	2	4	18
03. Margosari	5	4	12
04. Bulugede	6	6	31
05. Tambakrejo	5	4	23
06. Kebonharjo	7	8	37
07. Purwosari	5	5	26
08. Jambearum	4	6	28
09. Purwokerto	5	10	34
10. Sukolilan	2	2	13
11. Bangunrejo	2	2	8
12. Kumpulrejo	4	4	31
13. Magersari	1	2	10
14. Wonosari	8	7	31
15. Kartikajaya	3	3	13
16. Bangunsari	2	2	10
17. Pidodo Wetan	3	3	29
18. Pidodo Kulon	6	6	28
JUMLAH 2001	74	82	405
2000	74	78	405
1999	74	82	405

BPS Kabupaten Kendal

Sumber data : Statistik Kecamatan Patebon

Catatan :

Tabel : 2.2.

**BANYAKNYA BALAI DESA DAN KANTOR DESA
KECAMATAN PATEBON**

TAHUN : 2001

DESA	BALAI DESA	KANTOR DESA
(1)	(2)	(3)
01. Lanji	1	1
02. Donosari	1	1
03. Margosari	1	1
04. Butugede	1	1
05. Tambakrejo	1	1
06. Kebonharjo	1	1
07. Purwosari	1	1
08. Jambearum	1	1
09. Purwokerto	1	1
10. Sukolilan	1	1
11. Bangunrejo	1	1
12. Kumpulrejo	1	1
13. Magersari	1	1
14. Wonosari	1	1
15. Kartikajaya	1	1
16. Bangunsari	1	1
17. Pidodo Wetan	1	1
18. Pidodo Kulon	1	1
	:	
JUMLAH	18	18

BPS Kabupaten Kendal

Sumber data : Kantor Kecamatan Patebon

Calatan :

Tabel : 3.1.

**BANYAKNYA KELUARGA DAN BANGUNAN TEMPAT TINGGAL
KECAMATAN PATEBON**

TAHUN : 2001

DESA	KELUARGA	BANGUNAN
		TEMPAT TINGGAL
(1)	(2)	(3)
01. Larji	673	601
02. Donosari	647	561
03. Margosari	669	594
04. Butugede	622	667
05. Tambakrejo	663	762
06. Kebonharjo	1.373	1.426
07. Purwosari	747	626
08. Jambearum	1.063	941
09. Purwokerto	1.247	1.269
10. Sukolitan	426	366
11. Bangunrejo	361	366
12. Kumpurejo	752	681
13. Magersari	340	308
14. Wonosari	1.273	1.091
15. Kartikajaya	361	302
16. Bangunsari	453	354
17. Pidodo Wetan	641	796
18. Pidodo Kulon	756	723
JUMLAH 2001	13.709	12.436
2000	12.746	12.323
1999	0	12.293

BPS Kabupaten Kendal

Sumber data : Statistik Kecamatan Patebon
Calatan :

Tabel : 3.2

**KEPADATAN KELUARGA
KECAMATAN PATEBON**

TAHUN : 2001

DESA	PENDUDUK	KEPALA KELUARGA	KEPADATAN (Orang/KK)
(1)	(2)	(3)	(4)
01. Lanji	2.622	673	4
02. Donosari	2.620	647	4
03. Margosari	2.348	669	4
04. Bulugede	2.968	822	4
05. Tambakrejo	3.085	883	3
06. Kebonharjo	5.344	1.373	4
07. Purwosari	2.662	747	4
08. Jambearum	4.237	1.083	4
09. Purwokerto	4.909	1.247	4
10. Sukolilan	1.360	426	3
11. Bangunrejo	1.335	361	4
12. Kumpulrejo	2.586	752	3
13. Magersari	1.194	340	4
14. Wonosari	4.364	1.273	3
15. Kartikajaya	1.238	361	3
16. Bangunsari	1.549	453	3
17. Pidodo Wetan	2.827	841	3
18. Pidodo Kulon	3.062	758	4
JUMLAH 2001	50.290	13.709	4
2000	50.002	12.748	4
1999			

BPS Kabupaten Kendal

Sumber data : Statistik Kecamatan Palebon
Catatan :

Tabel : 3.3

**BANYAKNYA KELUARGA MENURUT TAHAPAN
KECAMATAN PATEBON**

TAHUN : 2001

DESA	PRA SEJAHTERA		SEJAHTERA I		SEJAH- TERA	JUM
	ALEK	BAE	ALEK	BAE	II/III	LAH
(1)	(2)	(3)	(4)	(5)	(6)	(7)
01. Lanji	188	33	12	50	390	673
02. Donosari	286	126	12	81	143	647
03. Margosari	259	143	22	41	204	669
04. Bulugede	424	68	53	24	253	622
05. Tambakrejo	405	80	21	46	329	693
06. Kebonharjo	242	152	8	116	655	1.373
07. Purwosari	293	60	35	66	271	747
08. Jambearum	372	120	64	77	450	1.083
09. Purwokerto	136	196	2	77	806	1.247
10. Sukolilan	109	50	15	20	232	426
11. Bangunrejo	106	60	6	52	138	361
12. Kumpurejo	300	51	47	31	323	752
13. Magersari	131	37	1	24	147	340
14. Wonosari	530	58	17	59	609	1.273
15. Kartikajaya	87	3	32	70	169	361
16. Bangunsari	124	108	12	34	175	453
17. Pidodo Wetan	288	119	59	67	310	841
18. Pidodo Kulon	218	205	5	47	283	758
JUMLAH 2001	4.474	1.669	423	1.008	6.137	13.709
2000	4.800	1.577	569	761	5.221	12.746
1999						

BPS Kabupaten Kendal

Sumber data : PPLKB Kecamatan Patebon

Calatan : - ALEK : Alasan Ekonomi

- BAE : Bukan Alasan Ekonomi

Tabel : 3.4

**BANYAKNYA TEMPAT TINGGAL PENDUDUK
KECAMATAN PATEBON**

TAHUN : 2001

DESA	PER- MANEN	SEMI PER- MANEN	PAPAN	BAMBU	JUMLAH
(1)	(2)	(3)	(4)	(5)	(6)
01. Lanji	45	427	124	5	601
02. Donosari	49	33	331	148	561
03. Margosari	131	84	216	163	594
04. Butugede	45	21	177	424	667
05. Tambakrejo	50	180	352	180	762
06. Kebonharjo	374	90	540	422	1.426
07. Purwosari	251	140	181	56	628
08. Jambearum	343	36	440	122	941
09. Purwokerto	444	548	256	21	1.269
10. Sukoilian	49	58	254	5	366
11. Bangunrejo	42	84	184	55	365
12. Kumpuirejo	162	267	178	74	681
13. Magersari	95	59	138	18	308
14. Wonosari	183	173	518	219	1.091
15. Kartikajaya	141	53	105	3	302
16. Bangunsari	177	32	74	71	354
17. Pidodo Wetan	146	495	155	0	796
18. Pidodo Kulon	176	126	339	82	723
JUMLAH 2001	2.903	2.906	4.568	2.068	12.436
2000	2.852	2.660	4.505	2.108	12.323
1999	2.837	2.837	4.480	2.129	12.293

BPS Kabupaten Kendal

Sumber data : Statistik Kecamatan Patebon

Catatan :

Tabel : 3.5

**BANYAKNYA PENDUDUK DIRINCI MENURUT JENIS KELAMIN
KECAMATAN PATEBON**

TAHUN : 2001

DESA	LAKHLAKI	PEREMPUAN	JUMLAH
(1)	(2)	(3)	(4)
01. Lanji	1.270	1.352	2.622
02. Donosari	1.304	1.318	2.620
03. Margosari	1.166	1.182	2.348
04. Bulugede	1.475	1.483	2.958
05. Tambakrejo	1.536	1.549	3.085
06. Kebonharjo	2.608	2.736	5.344
07. Purwosari	1.329	1.330	2.662
08. Jambearum	2.189	2.048	4.237
09. Purwokerto	2.416	2.493	4.909
10. Sukolilan	708	652	1.360
11. Bangunrejo	663	672	1.335
12. Kumpurejo	1.272	1.314	2.586
13. Magersari	590	604	1.194
14. Wonosari	2.162	2.192	4.354
15. Kartikajaya	638	600	1.238
16. Bangunsari	759	790	1.549
17. Pidodo Wetan	1.403	1.424	2.827
18. Pidodo Kulon	1.566	1.496	3.062
JUMLAH 2001	25.054	25.236	50.290
2000	24.683	25.119	50.002
1999	24.670	24.904	49.574

BPS Kabupaten Kendal

Sumber data: Monografi DESA 2001

Catatan :

Tabel 3.6

**KEPADATAN PENDUDUK
KECAMATAN PATEBON
TAHUN : 2001**

DESA	PENDUDUK	LUAS	KEPADATAN
(1)	(2)	(Km ²) (3)	(Orang/Km ²) (4)
01. Lanji	2.622	1,43	1.834
02. Donosari	2.620	1,52	1.719
03. Margosari	2.348	1,29	1.814
04. Butugede	2.958	2,26	1.311
05. Tambakrejo	3.085	1,86	1.659
06. Kebonharjo	5.344	2,14	2.500
07. Purwosari	2.662	0,98	2.714
08. Jambearum	4.237	1,98	2.143
09. Purwokerto	4.908	1,27	3.872
10. Sukolilan	1.360	1,21	1.124
11. Bangunrejo	1.335	1,09	1.221
12. Kumpulrejo	2.586	1,19	2.177
13. Magersari	4.194	0,30	4.016
14. Wonosari	4.354	8,05	541
15. Kartikajaya	1.238	3,32	373
16. Bangunsari	1.549	2,54	609
17. Pidodo Wetan	2.827	8,66	424
18. Pidodo Kulon	3.062	5,22	587
JUMLAH 2001	50.290	44,30	1.136
2000	50.002	44,30	1.129
1999	49.574	44,30	1.119

BPS Kabupaten Kendal

Sumber data : Statistik Kecamatan Palebon
Catatan :

Tabel : 3.7

**SEX RATIO PENDUDUK LAKHLAKI TERHADAP PEREMPUAN
KECAMATAN PATEBON**

TAHUN : 2001

DESA	PENDUDUK		SEX RATIO (PER 1000)
	LAKHLAKI	PEREMPUAN	
(1)	(2)	(3)	(4)
01. Larji	1.270	1.352	939
02. Donosari	1.304	1.316	991
03. Margosari	1.168	1.182	986
04. Butugede	1.475	1.483	995
05. Tambakrejo	1.536	1.549	992
06. Kebonharjo	2.608	2.736	953
07. Purwosari	1.329	1.333	997
08. Jambearum	2.189	2.048	1.069
09. Purwokerto	2.416	2.493	969
10. Sukolilan	708	652	1.086
11. Bangunrejo	663	672	997
12. Kumpurejo	1.272	1.314	968
13. Magersari	590	604	977
14. Wonosari	2.162	2.192	966
15. Kartikajaya	638	600	1.063
16. Bangunsari	759	780	961
17. Pidodo Wetan	1.403	1.424	985
18. Pidodo Kulon	1.566	1.496	1.047
JUMLAH 2001	25.054	25.236	983
2000	24.683	25.119	991
1999	24.670	24.904	991

BPS Kabupaten Kendal

Sumber data : Statistik Kecamatan Patebon

Catatan :

Tabel : 3.8

**PERKEMBANGAN PENDUDUK PER TAHUN
KECAMATAN PATEBON
TAHUN : 1986-2001**

TAHUN	PENDUDUK	PERKEMBANGAN PENDUDUK (%)
(1)	(2)	(3)
1982		
1983		
1984		
1985		
1986	43.012	
1987	43.629	1,43
1988	44.218	1,35
1989	44.938	1,63
1990	46.361	3,17
1991	46.746	0,83
1992	47.232	1,04
1993	47.792	1,19
1994	48.210	0,87
1995	48.520	0,64
1996	48.737	0,45
1997	49.018	0,58
1998	49.252	0,48
1999	49.574	0,65
2000	50.002	0,86
2001	50.290	0,58

BPS Kabupaten Kendal

Sumber data : Statistik Kecamatan Patebon
Catatan :

Tabel : 3.9

**BANYAKNYA PENDUDUK MENURUT KELOMPOK UMUR
DAN JENIS KELAMIN
KECAMATAN PATEBON
TAHUN : 2001**

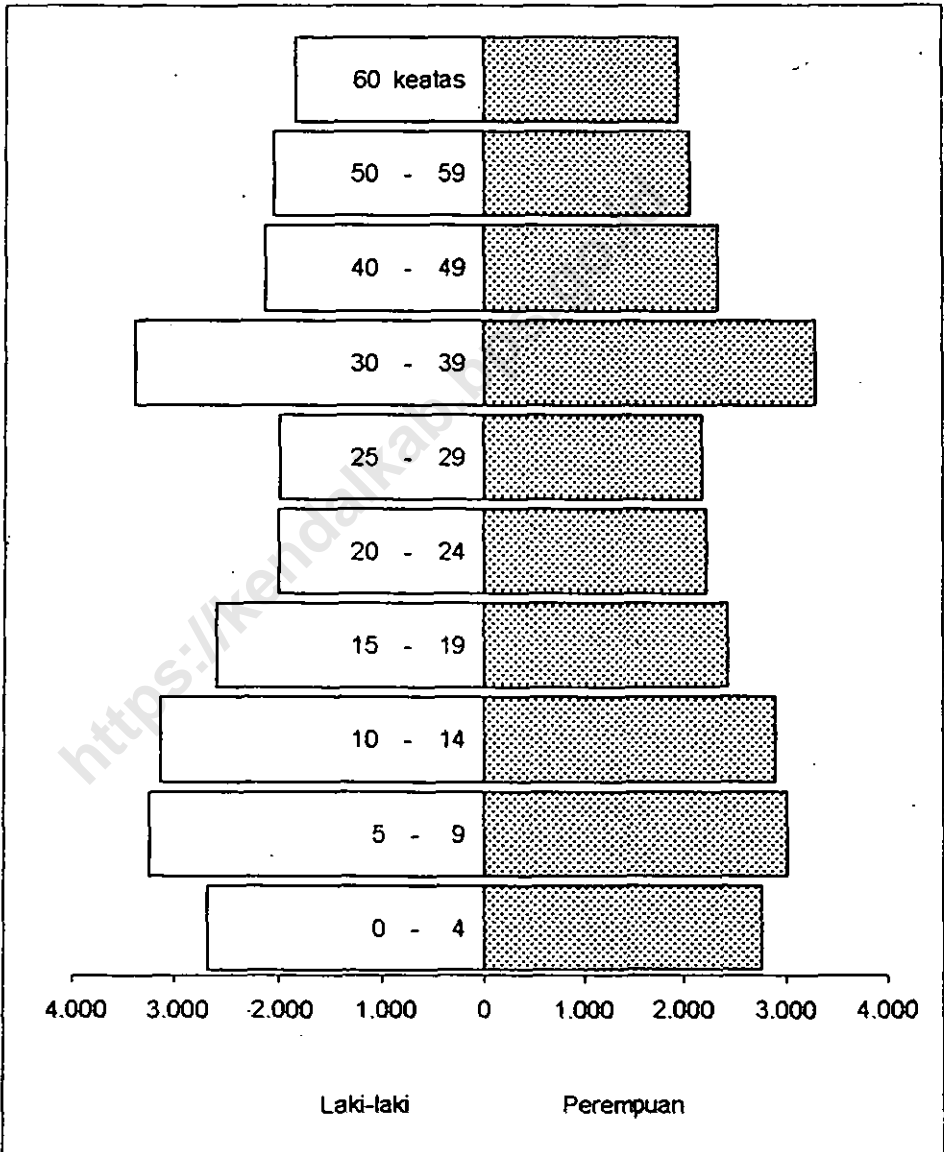
UMUR	LAKHLANJ	PEREMPUAN	JUMLAH
(1)	(2)	(3)	(4)
0 - 4	2.870	2.775	5.454
5 - 9	3.250	3.030	6.280
10 - 14	3.136	2.910	6.046
15 - 19	2.800	2.435	5.005
20 - 24	1.969	2.223	4.222
25 - 29	1.907	2.191	4.178
30 - 39	3.369	3.307	6.638
40 - 49	2.130	2.346	4.478
50 - 59	2.047	2.068	4.115
60 keatas	1.637	1.951	3.788
JUMLAH 2001	25.054	25.238	50.290
2000	24.683	25.119	50.002
1999	24.670	24.804	49.574

BPS Kabupaten Kendal

Sumber data : Statistik Kecamatan Patebon
Cetakan :

Grafik : 2

**BANYAKNYA PENDUDUK MENURUT KELOMPOK UMUR
DAN JENIS KELAMIN
KECAMATAN PATEBON
TAHUN : 2001**



Sumber data : Statistik Kecamatan Patebon
Catatan :

Tabel : 3.10

**BANYAKNYA PENDUDUK UMUR 5 - 6, 7 - 12, 13 - 15
KECAMATAN PATEBON**

TAHUN : 2001

DESA	5 - 6	7 - 12	13 - 15
(1)	(2)	(3)	(4)
01. Larji	129	391	175
02. Donosari	134	390	180
03. Margosari	122	358	160
04. Butugede	138	424	202
05. Tambakrejo	146	468	213
06. Kebonharjo	239	774	345
07. Purwosari	130	342	187
08. Jambeanum	203	640	291
09. Purwokerto	231	749	347
10. Sukolilan	73	215	104
11. Bangunrejo	66	194	90
12. Kumpurejo	138	397	175
13. Magersari	64	183	91
14. Wonosari	218	647	299
15. Kartikajaya	62	191	91
16. Bangunsari	81	247	116
17. Pidodo Wetan	152	449	204
18. Pidodo Kulon	157	423	189
JUMLAH 2001	2.482	7.472	3.459
2000	2.415	7.454	3.439
1999	2.367	7.427	3.409

BPS Kabupaten Kendal

Sumber data : Statistik Kecamatan Patebon

Catatan :

Tabel : 3.11

**BANYAKNYA MUTASI PENDUDUK
KECAMATAN PATEBON**

TAHUN : 2001

DESA	KELA HIRAN	KEMA TIAN	DATANG	PERGI
(1)	(2)	(3)	(4)	(5)
01. Lanji	52	22	10	1
02. Donosari	39	20	2	8
03. Margosari	3	3	0	0
04. Bulugede	31	18	2	10
05. Tambakrejo	47	39	43	29
06. Kebonharjo	63	7	54	7
07. Purwosari	54	18	7	0
08. Jambearum	59	28	8	17
09. Purwokerto	25	14	5	6
10. Sukolilan	8	4	1	2
11. Bangunrejo	0	2	0	0
12. Kumputrejo	12	14	0	1
13. Magersari	9	13	5	0
14. Wonosari	54	33	4	11
15. Kartikajaya	7	19	0	21
16. Bangunsari	6	1	0	0
17. Pidodo Wetan	24	10	0	5
18. Pidodo Kulon	49	15	12	9
JUMLAH 2001	542	280	153	127
2000	0	0	0	0
1999	0	0	0	0

BPS Kabupaten Kendal

Sumber data : Statistik Kecamatan Patebon

Catatan :

Tabel : 3.12

**BANYAKNYA PENDUDUK DI ATAS 5 TAHUN
DIRINCI MENURUT PENDIDIKAN
KECAMATAN PATEBON
TAHUN : 2001**

DESA	TIDAK	TIDAK	BELUM	TAMAT SD
	SEKOLAH	TAMAT SD		
(1)	(2)	(3)	(4)	(5)
01. Larji	151	402	413	739
02. Donosari	174	447	314	439
03. Margosari	346	459	179	775
04. Butugede	849	351	543	483
05. Tambakrejo	361	524	564	605
06. Kebonharjo	214	1.391	471	1.397
07. Purwosari	241	462	316	601
08. Jambearum	752	689	693	692
09. Purwokerto	345	648	381	700
10. Sukolilan	197	347	170	281
11. Bangunrejo	261	343	224	257
12. Kumpulrejo	967	460	344	654
13. Magersari	197	421	210	280
14. Wonosari	520	741	343	2.115
15. Kartikajaya	136	244	309	317
16. Bangunsari	254	287	244	450
17. Pidodo Wetan	247	511	443	616
18. Pidodo Kulon	308	527	388	2.153
JUMLAH 2001	6.518	9.254	6.549	13.547
2000	8.451	9.265	6.503	13.503
1999	8.820	8.262	6.208	15.390

BPS Kabupaten Kendal

Sumber data : Statistik Kecamatan Patebon

Catatan :

Tabel : 3.12 (Lanjutan)

**BANYAKNYA PENDUDUK DI ATAS 5 TAHUN
DIRINCI MENURUT PENDIDIKAN
KECAMATAN PATEBON
TAHUN : 2001**

DESA	TAMAT		
	SLTP	SLTA	PT /AKADEMI
(1)	(2)	(3)	(4)
01. Lanji	61	126	32
02. Donosari	194	99	25
03. Margosari	223	98	35
04. Butugede	199	153	16
05. Tambakrejo	192	48	6
06. Kebonharjo	788	568	40
07. Purwosari	455	374	34
08. Jambearum	363	166	36
09. Purwokerto	491	401	241
10. Sukolilan	511	104	11
11. Bangunrejo	217	91	7
12. Kumputrejo	54	94	29
13. Magersari	35	29	13
14. Wonosari	272	115	22
15. Kartikajaya	368	181	34
16. Bangunsari	151	114	13
17. Pidodo Wetan	317	418	15
18. Pidodo Kulon	162	105	34
JUMLAH 2001	5.041	3.284	643
2000	5.019	3.245	610
1999	4.844	3.112	566

BPS Kabupaten Kendal

Sumber data : Statistik Kecamatan Patebon
Calatan :

Tabel : 3.13

**BANYAKNYA PENDUDUK DI ATAS 10 TAHUN YANG BEKERJA
DIRINCI MENURUT MATA PENCAHARIAN
KECAMATAN PATEBON
TAHUN : 2001**

DESA	PETANI	BURUH TANI	NELAYAN	PENGU- SAHA	BURUH INDUSTRI/ BANGUNAN
(1)	(2)	(3)	(4)	(5)	(6)
01. Lanji	159	847	0	18	121
02. Donosari	305	586	0	2	98
03. Margosari	288	392	3	7	273
04. Butugede	321	273	1	2	62
05. Tambakrejo	319	516	8	7	206
06. Kebonharjo	208	1.203	1	13	214
07. Purwosari	112	238	48	2	987
08. Jambearum	175	223	51	9	79
09. Purwokerto	104	836	16	7	408
10. Sukolilan	89	342	0	3	266
11. Bangunrejo	102	143	47	6	74
12. Kumpurejo	194	284	288	12	32
13. Magersari	5	42	403	3	47
14. Wonosari	783	208	214	22	584
15. Kartikajaya	32	52	0	3	278
16. Bangunsari	324	359	9	2	63
17. Pidodo Wetan	201	262	174	16	71
18. Pidodo Kulon	1.007	320	599	12	156
JUMLAH 2001	4.726	7.126	1.862	146	4.020
2000	4.718	7.114	1.656	135	3.960
1999	4.764	7.187	1.750	129	4.084

BPS Kabupaten Kendal

Sumber data : Statistik Kecamatan Patebon

Catatan :

Tabel : 3.13 (Lanjutan)

**BANYAKNYA PENDUDUK DI ATAS 10 TAHUN YANG BEKERJA
DIRINCI MENURUT MATA PENCAHARIAN
KECAMATAN PATEBON
TAHUN : 2001**

DESA	PE -	ANG -	PNS /	PEN -	LAIN-
	DAGANG	KUTAN	ABRI	SIUN	LAIN
(1)	(7)	(8)	(9)	(10)	(11)
01. Lanji	58	14	43	16	37
02. Donosari	32	3	23	13	8
03. Margosari	63	12	8	3	31
04. Bulugede	58	4	34	16	44
05. Tambakrejo	73	16	58	13	37
06. Kebonharjo	90	49	165	44	28
07. Purwosari	158	18	88	15	8
08. Jambearum	73	74	117	29	27
09. Purwokerto	52	105	498	96	29
10. Sukolilan	21	13	36	11	24
11. Bangunrejo	19	6	20	6	28
12. Kumpulrejo	36	12	15	20	21
13. Magersari	22	24	10	4	24
14. Wonosari	204	128	62	18	29
15. Kartikajaya	53	13	31	149	21
16. Bangunsari	18	11	34	9	16
17. Pidodo Wetan	32	18	29	12	14
18. Pidodo Kulon	56	19	57	15	12
JUMLAH 2001	1.118	539	1.328	489	438
2000	1.102	526	1.324	483	415
1999	1.026	515	1.321	475	253

BPS Kabupaten Kendal

Sumber data : Statistik Kecamatan Patebon

Catatan :

Tabel : 4.1.

**BANYAKNYA PUS AKSEPTOR KB AKTIF
KECAMATAN PATEBON**

TAHUN : 2001

DESA	PUS	KONTRASEPSI		
		IUD	PIL	KONDOM
(1)	(2)	(3)	(4)	(5)
01. Lanji	452	2	101	0
02. Donosari	362	9	62	0
03. Margosari	423	2	77	0
04. Butugede	553	2	123	0
05. Tambakrejo	639	1	107	0
06. Kebonharjo	964	44	173	3
07. Purwosari	424	20	62	3
08. Jambearum	790	14	331	0
09. Purwokerto	921	109	227	36
10. Sukolilan	268	2	54	0
11. Bangunrejo	232	5	70	0
12. Kumpurejo	572	17	195	0
13. Magersari	208	0	34	0
14. Wonosari	745	26	129	0
15. Kartikajaya	227	21	58	0
16. Bangunsari	301	14	77	1
17. Pidodo Wetan	489	7	193	2
18. Pidodo Kulon	521	6	115	1
JUMLAH 2001	9.081	301	2.188	45
2000	8.765	297	1.763	60
1999	8.507	276	2.210	68

BPS Kabupaten Kendal

Sumber data : PPLKB Kecamatan Palebon

Catatan :

Tabel : 4.1. (lanjutan)

**BANYAKNYA PUS AKSEPTOR KB AKTIF
KECAMATAN PATEBON**

TAHUN : 2001

DESA	KONTRASEPSI				JUMLAH
	INP	SUNTIK	MOP	MOW	
(1)	(6)	(7)	(8)	(9)	(10)
01. Lanji	14	174	2	12	306
02. Donosari	27	143	2	3	246
03. Margosari	29	203	0	11	322
04. Butugede	33	250	3	12	423
05. Tambakrejo	63	266	1	8	445
06. Kebonharjo	32	457	7	14	730
07. Purwosari	24	158	2	7	276
08. Jambearum	24	268	9	7	663
09. Purwokerto	49	231	20	51	722
10. Sukolilan	18	122	1	2	199
11. Bangunrejo	25	91	1	3	195
12. Kumpulrejo	36	113	0	16	379
13. Magersari	8	82	0	6	130
14. Wonosari	14	306	9	22	536
15. Kartikajaya	5	92	0	5	181
16. Bangunsari	43	92	0	17	244
17. Pidodo Wetan	10	132	3	14	361
18. Pidodo Kulon	14	224	11	30	401
JUMLAH 2001	470	3.432	71	240	6.747
2000	513	3.432	87	267	6.419
1999	534	3.348	99	292	6.845

BPS Kabupaten Kendal

Sumber data : PPLKB Kecamatan Patebon

Catatan :

Tabel : 5.1

**BANYAKNYA PEMELUK AGAMA
KECAMATAN PATEBON**

TAHUN : 2001

DESA	ISLAM	KRISTEN		BUDHA	HINDU
		PROT.	KTL.		
(1)	(2)	(3)	(4)	(5)	(6)
01. Lanji	2.622	0	0	0	0
02. Donosari	2.620	0	0	0	0
03. Margosari	2.348	0	0	0	0
04. Butugede	2.942	16	0	0	0
05. Tambakrejo	3.065	0	0	0	0
06. Kebonharjo	5.322	21	1	0	0
07. Purwosari	2.662	0	0	0	0
08. Jambearum	4.227	0	10	0	0
09. Purwokerto	4.683	56	122	0	48
10. Sukolilan	1.360	0	0	0	0
11. Bangunrejo	1.335	0	0	0	0
12. Kumpurejo	2.586	0	0	0	0
13. Magersari	1.194	0	0	0	0
14. Wonosari	4.314	0	40	0	0
15. Kartikajaya	975	147	116	0	0
16. Bangunsari	1.528	0	21	0	0
17. Pidodo Wetan	2.622	0	5	0	0
18. Pidodo Kulon	3.062	0	0	0	0
JUMLAH 2001	49.687	240	315	0	48
2000	49.360	253	322	0	47
1999					

BPS Kabupaten Kendal

Sumber data : Statistik Kecamatan Patebon
Catatan :

Tabel : 5.2

**BANYAKNYA TEMPAT IBADAH
KECAMATAN PATEBON**

TAHUN : 2001

DESA	MASJID	MUSHOLA	GEREJA	KULU PURA
(1)	(2)	(3)	(4)	(5)
01. Lanji	2	13	0	0
02. Donosari	2	13	0	0
03. Margosari	1	9	0	0
04. Bukagede	1	11	0	0
05. Tambakrejo	2	13	0	0
06. Kebonharjo	2	18	0	0
07. Purwosari	3	8	0	0
08. Jambearum	1	14	0	0
09. Purwokerto	2	7	0	0
10. Sukolitan	2	4	0	0
11. Bangunrejo	1	4	0	0
12. Kumpulrejo	2	5	0	0
13. Magersari	1	4	0	0
14. Wonosari	1	9	0	0
15. Kartikajaya	1	4	3	0
16. Bangunsari	1	3	0	0
17. Pidodo Wetan	2	10	0	0
18. Pidodo Kulon	2	10	0	0
JUMLAH 2001	29	159	3	0
2000	29	159	3	0
1999	29	159	3	0

BPS Kabupaten Kendal

Sumber data : Statistik DESA di Kecamatan Patebon
Catatan :

Tabel : 5.3

**PESERTA CALON JAMAAH HAJI
KECAMATAN PATEBON**

TAHUN : 2001

DESA	1999	2000	2001
(1)	(2)	(3)	(4)
01. Lanji	-	-	8
02. Donosari	-	-	1
03. Margosari	-	-	7
04. Butugede	-	-	3
05. Tambakrejo	-	-	9
06. Kebonharjo	-	-	15
07. Purwosari	-	-	5
08. Jambearum	-	-	0
09. Purwokerto	-	-	15
10. Sukoilan	-	-	9
11. Bangunrejo	-	-	6
12. Kumpurejo	-	-	0
13. Magersari	-	-	1
14. Wonosari	-	-	10
15. Kartikajaya	-	-	0
16. Bangunsari	-	-	0
17. Pidodo Wetan	-	-	3
18. Pidodo Kulon	-	-	0
JUMLAH	0	0	92

BPS Kabupaten Kendal

Sumber data : KUA Kecamatan Patebon

Calatan :

Tabel : 5.4

**BANYAKNYA ULAMA, MUBALIGH, DAN KHOTIB
KECAMATAN PATEBON**

TAHUN : 2001

DESA	ULAMA	MUBALIGH	KHOTIB
(1)	(2)	(3)	(4)
01. Lanji	10	1	10
02. Donosari	4	2	8
03. Margosari	7	2	5
04. Butugede	6	2	5
05. Tambakrejo	4	1	8
06. Kebonharjo	9	2	8
07. Purwosari	8	2	9
08. Jambearum	7	1	5
09. Purwokerto	7	2	7
10. Sukolilan	6	2	8
11. Bangunrejo	4	1	4
12. Kumpurejo	4	0	7
13. Magersari	3	0	4
14. Wonosari	9	2	5
15. Kartikajaya	2	2	3
16. Barigungsari	1	1	4
17. Pidodo Wetan	11	2	9
18. Pidodo Kulon	8	1	9
JUMLAH 2001	110	26	118
2000	112	15	107
1999	112	12	107

BPS Kabupaten Kendal

Sumber data : KUA Kecamatan Patebon

Catatan :

Tabel : 5,5

**BANYAKNYA NIKAH, TALAK, CERAI DAN RUJUK
KECAMATAN PATEBON**

TAHUN : 2001

DESA	NIKAH	TALAK	CERAI	RUJUK
(1)	(2)	(3)	(4)	(5)
01. Lanji	25	1	2	0
02. Donosari	15	0	2	0
03. Margosari	19	1	2	0
04. Bulugede	32	0	1	0
05. Tambakrejo	25	1	6	0
06. Kebonharjo	49	1	2	0
07. Purwosari	22	2	5	0
08. Jambearum	25	2	3	0
09. Purwokerto	26	1	3	0
10. Sukoflan	9	0	0	0
11. Bangunrejo	10	1	0	0
12. Kumpurejo	14	1	2	0
13. Magersari	7	1	2	0
14. Wonosari	37	1	2	0
15. Kartikajaya	18	1	2	0
16. Bangunsari	18	0	3	0
17. Pidodo Wetan	24	0	5	0
18. Pidodo Kulon	27	2	6	0
JUMLAH 2001 2000 1999	400	16	48	0

Sumber data : Statistik Kecamatan Patebon
Catatan : Data Rujuk tidak tersedia

BPS Kabupaten Kendal

Tabel : 6.1

**BANYAKNYA SEKOLAH TK, MURID DAN GURU
KECAMATAN PATEBON
TAHUN : 2001**

DESA	SEKOLAH	MURID	GURU
(1)	(2)	(3)	(4)
01. Lanji	2	70	4
02. Donosari	1	20	1
03. Margosari	1	40	2
04. Bulugede	1	40	1
05. Tambakrejo	1	34	1
06. Kebonharjo	2	75	5
07. Purwosari	1	30	2
08. Jambearum	1	23	2
09. Purwokerto	2	83	7
10. Sukolilan	1	41	2
11. Bangunrejo	2	42	3
12. Kumputrejo	1	31	2
13. Magersari	1	56	2
14. Wonosari	2	58	4
15. Kartikajaya	1	25	3
16. Bangunsari	1	31	2
17. Pidodo Wetan	2	42	3
18. Pidodo Kulon	1	46	2
JUMLAH 2001	24	787	48
2000	24	777	48
1999	23	728	46

BPS Kabupaten Kendal

Sumber data : Masing-masing Sekolah di Kecamatan Patebon
Catalan :

Tabel : 6.2

**BANYAKNYA SEKOLAH DASAR NEGERI, MURID DAN GURU
KECAMATAN PATEBON**

TAHUN : 2001

DESA	SEKOLAH	MURID	GURU
(1)	(2)	(3)	(4)
01. Lanji	1	205	7
02. Donosari	2	433	14
03. Margosari	2	369	15
04. Butugede	2	450	15
05. Tambakrejo	2	461	13
06. Kebonharjo	2	455	14
07. Purwosari	2	460	15
08. Jambearum	2	463	19
09. Purwokerto	2	424	15
10. Sukolilan	1	125	8
11. Bangunrejo	1	83	6
12. Kumpurejo	1	240	7
13. Magersari	1	262	6
14. Wonosari	2	397	14
15. Kartikajaya	2	247	13
16. Bangunsari	1	247	7
17. Pidodo Wetan	2	282	13
18. Pidodo Kulon	2	392	14
JUMLAH 2001	30	5.995	215
2000	30	5.995	217
1999	30	6.066	215

BPS Kabupaten Kendal

Sumber data : Masing-masing Sekolah di Kecamatan Patebon

Catatan :

Tabel : 6.3

**BANYAKNYA MADRASAH IBTIDAYAH, MURID DAN GURU
KECAMATAN PATEBON**

TAHUN : 2001

DESA	SEKOLAH	MURID	GURU
(1)	(2)	(3)	(4)
01. Lanji	1	142	7
02. Donosari	0	0	0
03. Margosari	0	0	0
04. Butugede	0	0	0
05. Tambakrejo	0	0	0
06. Kebonharjo	1	168	6
07. Purwosari	0	0	0
08. Jambeanum	1	156	10
09. Purwokerto	0	0	0
10. Sukolilan	1	83	5
11. Bangunrejo	1	97	5
12. Kumputrejo	0	0	0
13. Magersari	0	0	0
14. Wonosari	1	256	10
15. Kartikajaya	0	0	0
16. Bangunsari	0	0	0
17. Pidodo Wetan	1	214	6
18. Pidodo Kulon	0	0	0
JUMLAH 2001	7	1.115	49
2000	7	1.081	49
1999	7	1.103	40

BPS Kabupaten Kendal

Sumber data : Masing-masing Sekolah di Kecamatan Patebon

Catatan :

Tabel : 8,4

**BANYAKNYA SEKOLAH LANJUTAN PERTAMA NEGERI, MURID DAN GURU
KECAMATAN PATEBON**

TAHUN : 2000

DESA	SEKOLAH	MURID	GURU
(1)	(2)	(3)	(4)
01. Lanji	0	0	0
02. Donosari	0	0	0
03. Margosari	0	0	0
04. Butugede	0	0	0
05. Tambakrejo	0	0	0
06. Kebonharjo	1	734	34
07. Purwosari	0	0	0
08. Jambearum	0	0	0
09. Purwokerto	1	608	34
10. Sukollan	0	0	0
11. Bangunrejo	0	0	0
12. Kumpurejo	0	0	0
13. Magersari	0	0	0
14. Wonosari	1	587	27
15. Kartikajaya	0	0	0
16. Bangunsari	0	0	0
17. Pidodo Wetan	0	0	0
18. Pidodo Kulon	0	0	0
JUMLAH 2001	3	1.939	96
2000	3	1.916	91
1999	3	1.922	89

BPS Kabupaten Kendal

Sumber data : Masing-masing Sekolah di Kecamatan Patebon
Catatani : Termasuk SLTP Kejuruan Negeri

Tabel : 6.5

**BANYAKNYA SEKOLAH LANJUTAN PERTAMA SWASTA, MURID DAN GURU
KECAMATAN PATEBON**

TAHUN : 2001

DESA	SEKOLAH	MURID	GURU
(1)	(2)	(3)	(4)
01. Lanji	0	0	0
02. Donosari	0	0	0
03. Margosari	0	0	0
04. Butugede	0	0	0
05. Tambakrejo	0	0	0
06. Kebonharjo	1	366	22
07. Purwosari	0	0	0
08. Jambearum	1	142	8
09. Purwokerto	1	369	19
10. Sukolilan	0	0	0
11. Bangunrejo	0	0	0
12. Kumpudrejo	0	0	0
13. Magersari	0	0	0
14. Wonosari	0	0	0
15. Kartikajaya	0	0	0
16. Bangunsari	0	0	0
17. Pidodo Wetan	0	0	0
18. Pidodo Kulon	0	0	0
JUMLAH 2001	3	897	49
2000	3	742	41
1999	3	739	52

BPS Kabupaten Kendal

Sumber data : Masing-masing Sekolah di Kecamatan Patebon

Catatan : Termasuk SLTP Kejuruan Swasta

Tabel : 6.6

**BANYAKNYA MADRASAH TSANAWIYAH, MURID DAN GURU
KECAMATAN PATEBON**

TAHUN : 2001

DESA	SEKOLAH	MURID	GURU
(1)	(2)	(3)	(4)
01. Lanji	0	0	0
02. Donosari	0	0	0
03. Margosari	0	0	0
04. Bulugede	0	0	0
05. Tambakrejo	0	0	0
06. Kebonharjo	1	508	22
07. Purwosari	0	0	0
08. Jambearum	1	115	12
09. Purwokerto	0	0	0
10. Sukolilan	0	0	0
11. Bangunrejo	0	0	0
12. Kumpurejo	0	0	0
13. Magersari	0	0	0
14. Wonosari	0	0	0
15. Kartikajaya	0	0	0
16. Bangunsari	0	0	0
17. Pidodo Wetan	1	226	7
18. Pidodo Kulon	0	0	0
JUMLAH 2001	3	849	41
2000	3	798	38
1999	3	756	38

BPS Kabupaten Kendal

Sumber data : Masing-masing Sekolah di Kecamatan Patebon

Catatan :

Tabel : 8.7

**BANYAKNYA SEKOLAH LANJUTAN ATAS NEGERI, MURID DAN GURU
KECAMATAN PATEBON**

TAHUN : 2001

DESA	SEKOLAH	MURID	GURU
(1)	(2)	(3)	(4)
01. Lanji	0	0	0
02. Donosari	0	0	0
03. Margosari	0	0	0
04. Bulugede	0	0	0
05. Tambakrejo	0	0	0
06. Kebonharjo	0	0	0
07. Purwosari	0	0	0
08. Jambearum	0	0	0
09. Purwokerto	3	2.346	155
10. Sukolilan	0	0	0
11. Bangunrejo	0	0	0
12. Kumpulrejo	0	0	0
13. Magersari	0	0	0
14. Wonosari	0	0	0
15. Kartikajaya	0	0	0
16. Bangunsari	0	0	0
17. Pidodo Wétan	0	0	0
18. Pidodo Kulon	0	0	0
JUMLAH 2001	3	2.346	155
2000	3	2.341	156
1999	3	2.324	158

BPS Kabupaten Kendal

Sumber data : Masing-masing Sekolah di Kecamatan Patebon
 Catatan : Termasuk SLTA Kejuruan Negeri

Tabel : 6.6

**BANYAKNYA SEKOLAH LANJUTAN ATAS SWASTA, MURID DAN GURU
KECAMATAN PATEBON**

TAHUN : 2001

DESA	SEKOLAH	MURID	GURU
(1)	(2)	(3)	(4)
01. Lanji	0	0	0
02. Donosari	0	0	0
03. Margosari	0	0	0
04. Butugede	0	0	0
05. Tambakrejo	0	0	0
06. Kebonharjo	1	1.052	43
07. Purwosari	0	0	0
08. Jambearum	3	1.932	82
09. Purwokerto	0	0	0
10. Sukoilan	0	0	0
11. Bangunrejo	0	0	0
12. Kumputrejo	0	0	0
13. Magersari	0	0	0
14. Wonosari	0	0	0
15. Kartikajaya	0	0	0
16. Bangunsari	0	0	0
17. Pidodo Wetan	0	0	0
18. Pidodo Kulon	0	0	0
JUMLAH 2001	4	2.984	125
2000	4	2.972	130
1999	4	2.983	128

BPS Kabupaten Kendal

Sumber data : Masing-masing Sekolah di Kecamatan Palebon
Catatan : Termasuk SLTA Kejuruan Swasta

Tabel : 6.9

**BANYAKNYA MADRASAH ALYAH, MURID DAN GURU
KECAMATAN PATEBON**

TAHUN : 2001

DESA	SEKOLAH	MURID	GURU
(1)	(2)	(3)	(4)
01. Lanji	0	0	0
02. Donosari	0	0	0
03. Mangosari	0	0	0
04. Butugede	0	0	0
05. Tambakrejo	0	0	0
06. Kebonharjo	0	0	0
07. Purwosari	0	0	0
08. Jambearum	1	72	8
09. Purwokarto	0	0	0
10. Sukohlan	0	0	0
11. Bangunrejo	0	0	0
12. Kumpulrejo	0	0	0
13. Magersari	0	0	0
14. Wonosari	0	0	0
15. Kartikajaya	0	0	0
16. Bangunsari	0	0	0
17. Pidodo Watan	0	0	0
18. Pidodo Kuton	0	0	0
JUMLAH 2001	1	72	8
2000	1	47	8
1999	1	24	8

BPS Kabupaten Kendal

Sumber data : Masing-masing Sekolah di Kecamatan Patebon

Catatan :

Tabel : 7.1

**BANYAKNYA DOKTER, TENAGA MEDIS (MANTRI KESEHATAN),
 BIDAN, DUKUN BAYI, DAN JURU SUNAT
 KECAMATAN PATEBON
 TAHUN : 2001**

DESA	DOKTER	MANTRI KES.	BIDAN	DUKUN BAYI	JURU SUNAT
(1)	(2)	(3)	(4)	(5)	(6)
01. Lanji	0	1	1	3	0
02. Donosari	0	1	1	0	0
03. Margosari	0	1	1	2	0
04. Bulugede	0	0	1	2	0
05. Tambakrejo	0	2	1	2	0
06. Kebonharjo	1	5	3	2	2
07. Purwosari	0	0	2	0	0
08. Jambearum	1	0	1	2	0
09. Purwokerto	8	4	7	1	0
10. Sukolilan	0	1	1	1	0
11. Bangunrejo	1	0	0	0	0
12. Kumpurejo	0	1	1	0	0
13. Magersari	0	0	0	2	0
14. Wonosari	0	3	1	1	0
15. Kartikajaya	0	0	1	1	0
16. Bangunsari	0	1	1	1	0
17. Pidodo Wetan	0	1	3	2	0
18. Pidodo Kulori	1	0	1	2	0
<hr/>					
JUMLAH 2001	12	21	27	24	2
2000	10	20	23	25	2
1999	10	20	23	25	2

BPS Kabupaten Kendal

Sumber data : Puskesmas Kecamatan Patebon
 Catatan :

Tabel : 7.2

BANYAKNYA FASILITAS KESEHATAN
KECAMATAN PATEBON

TAHUN : 2001

DESA	RSU	PUSKESMAS	PUSKESMAS PEMBANTU
(1)	(2)	(3)	(4)
01. Lanji	0	0	0
02. Donosari	0	0	0
03. Mangosari	0	0	1
04. Butugede	0	0	0
05. Tambakrejo	0	0	0
06. Kebonharjo	0	1	0
07. Purwosari	0	0	1
08. Jambearum	0	0	0
09. Purwokerto	0	0	0
10. Sukolilan	0	0	0
11. Bangunrejo	0	0	0
12. Kumpurejo	0	0	0
13. Magersari	0	0	0
14. Wonosari	0	0	1
15. Kartikajaya	0	0	0
16. Bangunsari	0	0	1
17. Pidodo Wetan	0	0	0
18. Pidodo Kulon	0	1	0
JUMLAH 2001	0	2	4
2000	0	2	4
1999	0	2	4

BPS Kabupaten Kendal

Sumber data: Puskesmas Kecamatan Palebon

Calatan :

Tabel : 7.3

**BANYAKNYA SARANA AIR BERSIH
KECAMATAN PATEBON
TAHUN : 2001**

DESA	SUMUR	SPT	SUMUR	PELANG- GAN
	ARTETIS		GALI	PAM
(1)	(2)	(3)	(4)	(5)
01. Lanji	0		54	0
02. Donosari	0	3	71	0
03. Margosari	0	5	79	0
04. Bulugede	0	1	119	0
05. Tambakrejo	0	0	110	0
06. Kebonharjo	0	2	347	0
07. Purwosari	0	0	98	0
08. Jambearum	0	3	129	0
09. Purwokerto	0	2	517	0
10. Sukolilan	1	2	54	0
11. Bangunrejo	1	2	46	0
12. Kumpudrejo	1	0	108	0
13. Magersari	0	0	33	0
14. Wonosari	2	0	107	0
15. Kartikajaya	4	0	42	0
16. Bangunsari	1	1	36	0
17. Pidodo Wetan	1	0	112	0
18. Pidodo Kulon	1	0	108	0
JUMLAH 2001	12	21	2.168	0
2000	12	21	2.119	0
1999	12	21	2.062	

BPS Kabupaten Kendal

Sumber data : Puskesmas Kecamatan Patebon
Catalan : data pelanggan PAM tidak tersedia

Tabel : 7.4

**BANYAKNYA JAMBAN UMUM, INPRES, DAN SWADAYA
KECAMATAN PATEBON**

TAHUN : 2001

DESA	UMUM	INPRES	SWADAYA
(1)	(2)	(3)	(4)
01. Lanji	1	0	34
02. Donosari	2	0	52
03. Margosari	2	0	36
04. Bubgede	4	0	39
05. Tambakrejo	2	0	63
06. Kebonharjo	2	0	48
07. Purwosari	2	0	42
08. Jambearum	2	0	61
09. Purwokerto	2	0	716
10. Sukolilan	2	0	32
11. Bangunrejo	2	0	26
12. Kumpulrejo	1	0	44
13. Magersari	1	0	16
14. Wonosari	2	0	59
15. Kartikajaya	2	0	84
16. Bangunsari	2	0	68
17. Pidodo Wetan	2	0	61
18. Pidodo Kulon	2	0	56
JUMLAH 2001	36	0	1.537
2000	36	0	1.505
1999	36	0	1.479

BPS Kabupaten Kendal

Sumber data : Puskesmas Kecamatan Patebon

Catelan :

Tabel : 8.1

**BANYAKNYA PENDERITA CACAT
KECAMATAN PATEBON
TAHUN : 2001**

DESA	JENIS PENDERITA CACAT						
	TUNA NETRA	TUBUH	MEN TAL	PSIKOTIK	TULI	BISU TULI	JUM LAH
(1)	(2)	(3)	(4)	(5)	(6)	(7)	(8)
01. Larji	2	3	7	0	0	0	20
02. Donosari	2	3	3	0	0	3	11
03. Margosari	1	4	0	0	0	0	5
04. Bulugede	6	2	7	2	0	0	25
05. Tambakrejo	4	4	7	1	0	1	17
06. Kebonharjo	9	4	2	0	0	0	15
07. Purwosari	5	0	2	0	0	5	20
08. Jambearum	2	15	5	3	0	3	28
09. Purwokerto	2	3	2	1	0	2	10
10. Sukolilan	0	0	0	0	0	0	0
11. Bangunrejo	1	4	1	1	0	0	7
12. Kumpulrejo	1	7	2	0	0	7	17
13. Magersari	1	1	0	0	0	5	7
14. Wonosari	1	5	1	0	0	0	7
15. Kartikajaya	0	1	2	2	0	0	5
16. Bangunsari	10	4	5	0	0	0	19
17. Pidodo Wetan	2	4	7	0	0	0	13
18. Pidodo Kulon	0	1	2	1	0	2	6
JUMLAH 2001	49	73	55	19	0	36	232
2000	49	73	55	19	0	36	232
1999	49	74	55	0	0	36	232

BPS Kabupaten Kendal

Sumber data : Kantor Kecamatan Patebon
Catatan :

Tabel : 9.1

**LUAS PANEN DAN PRODUKSI PADI SAWAH DAN GOGO
KECAMATAN PATEBON
TAHUN : 2001**

DESA	PADI SAWAH		PADI GOGO	
	LUAS	PRODUKSI	LUAS	PRODUKSI
	(Ha)	(Ton)	(Ha)	(Ton)
(1)	(2)	(3)	(4)	(5)
01. Lanji	77,00	477,40	0,00	0,00
02. Donosari	106,00	657,20	0,00	0,00
03. Margosari	81,00	494,10	0,00	0,00
04. Butugede	168,00	957,60	0,00	0,00
05. Tambakrejo	118,00	755,20	0,00	0,00
06. Kebonharjo	84,00	478,80	0,00	0,00
07. Purwosari	62,00	359,60	0,00	0,00
08. Jambearum	197,00	1.122,90	0,00	0,00
09. Purwokerto	52,00	322,40	0,00	0,00
10. Sukolilan	152,00	912,00	0,00	0,00
11. Bangunrejo	162,00	955,60	0,00	0,00
12. Kumpulrejo	96,00	561,60	0,00	0,00
13. Magersari	0,00	0,00	0,00	0,00
14. Wonosari	316,00	1.801,20	0,00	0,00
15. Kartikajaya	0,00	0,00	0,00	0,00
16. Bangunsari	0,00	0,00	0,00	0,00
17. Pidodo Wetan	250,00	1.537,50	0,00	0,00
18. Pidodo Kulon	239,00	1.366,20	0,00	0,00
JUMLAH 2001	2.160,00	12.779,50	0,00	0,00
2000	-	-	-	-
1999	-	-	-	-

BPS Kabupaten Kendal

Sumber data : Mantri Tani Kecamatan Patebon
Catatan :

Tabel : 9.2

**LUAS PANEN DAN PRODUKSI PADI DAN JAGUNG
KECAMATAN PATEBON**

TAHUN : 2001

DESA	PADI		JAGUNG	
	LUAS (Ha)	PRODUKSI (Ton)	LUAS (Ha)	PRODUKSI (Ton)
(1)	(2)	(3)	(4)	(5)
01. Lanji	77,00	477,40	0,00	0,00
02. Donosari	106,00	657,20	0,00	0,00
03. Margosari	81,00	494,10	0,00	0,00
04. Butugede	169,00	957,60	0,00	0,00
05. Tambakrejo	118,00	755,20	0,00	0,00
06. Kebonharjo	84,00	478,80	0,00	0,00
07. Purwosari	62,00	359,60	0,00	0,00
08. Jambearum	197,00	1.122,90	0,00	0,00
09. Purwokerto	52,00	322,40	0,00	0,00
10. Sukolilan	152,00	912,00	0,00	0,00
11. Bangunrejo	162,00	955,60	0,00	0,00
12. Kumpurejo	96,00	561,60	0,00	0,00
13. Magersari	0,00	0,00	0,00	0,00
14. Wonosari	316,00	1.801,20	130,00	871,00
15. Kartikajaya	0,00	0,00	90,00	558,00
16. Bangunsari	0,00	0,00	110,00	682,00
17. Pidodo Wetan	250,00	1.537,50	40,00	268,00
18. Pidodo Kulon	239,00	1.366,20	50,00	310,00
JUMLAH 2001	2.160,00	12.779,50	420,00	2.669,00
2000	-	-	-	-
1999	-	-	-	-

BPS Kabupaten Kendal

Sumber data : Mantri Tani Kecamatan Patebon
Catatan :

Tabel : 9.3

**LUAS PANEN DAN PRODUKSI UBI KAYU DAN UBI JALAR
KECAMATAN PATEBON**

TAHUN : 2001

DESA	UBI KAYU		UBI JALAR	
	LUAS	PRODUKSI	LUAS	PRODUKSI
	(Ha)	(Ton)	(Ha)	(Ton)
(1)	(2)	(3)	(4)	(5)
01. Lanji	0,00	0,00	0,00	0,00
02. Donosari	0,00	0,00	0,00	0,00
03. Margosari	0,00	0,00	0,00	0,00
04. Butugede	0,00	0,00	0,00	0,00
05. Tambakrejo	0,00	0,00	0,00	0,00
06. Kebonharjo	0,00	0,00	0,00	0,00
07. Purwosari	0,00	0,00	0,00	0,00
08. Jambearum	0,00	0,00	0,00	0,00
09. Purwokerto	0,00	0,00	0,00	0,00
10. Sukolilan	0,00	0,00	0,00	0,00
11. Bangunrejo	0,00	0,00	0,00	0,00
12. Kumpulrejo	0,00	0,00	0,00	0,00
13. Magersari	0,00	0,00	0,00	0,00
14. Wonosari	19,00	988,00	0,00	0,00
15. Kartikajaya	11,00	568,50	0,00	0,00
16. Bangunsari	9,00	472,50	0,00	0,00
17. Pidodo Wetan	0,00	0,00	0,00	0,00
18. Pidodo Kulon	0,00	0,00	0,00	0,00
JUMLAH 2001				
2000				
1999				

BPS Kabupaten Kendal

Sumber data : Mantri Tani Kecamatan Patebon

Catatan :

Tabel : 9.8

**PRODUKSI TANAMAN PERDAGANGAN
KECAMATAN PATEBON**

TAHUN : 2001

TAHUN	KELAPA	TEBKAU	KAPOK
(1)	(Butir) (2)	(Kw) (3)	(Kw) (4)
1994			
1995			
1996			
1997			
1998			
1999			
2000			
2001	979.500	5.141	35

Tabel : 9.5

PRODUKSI IKAN
KECAMATAN PATEBON
TAHUN : 2001

BULAN	PRODUKSI			
	BANDENG	UDANG	LELE	RUCAH
	(Ton)	(Ton)	(Ton)	(Ton)
(1)	(2)	(3)	(4)	(5)
01. Januari	13,70	11,00	0,06	0,00
02. Pebruari	5,40	48,60	0,09	0,00
03. Maret	16,80	4,30	0,07	0,00
04. April	5,10	3,25	0,03	0,00
05. Mei	3,35	3,40	0,04	0,00
06. Juni	3,85	4,80	0,00	0,00
07. Juli	16,40	1,25	0,03	0,00
08. Agustus	16,90	2,30	0,00	0,00
09. September	20,10	20,65	0,15	0,00
10. Oktober	7,60	3,45	0,00	0,00
11. Nopember	32,54	27,40	0,00	0,00
12. Desember	33,90	26,10	0,00	0,00
JUMLAH 2001	177,84	154,50	0,46	0,00
2000	178,69	218,55	0,46	0,00
1999	173,49	234,93	0,47	0,00

BPS Kabupaten Kendal

Sumber data : Mantri Perikanan Kecamatan Patebon

Catatan :

Tabel : 9.6

**BANYAKNYA PEMILIK TAMBAK
KECAMATAN PATEBON**

TAHUN : 2001

DESA	LUAS	PEMILIK
	(Ha)	(Orang)
(1)	(2)	(3)
01. Wonosari	232.874,00	51
02. Kartika Jaya	76.008,00	20
03. Pidodo Wetan	230.660,00	9
04. Pidodo Kulon	160.938,00	14
Jumlah 2001		94
2000		90
1999		66

BPS Kabupaten Kendal

Sumber data : Petugas Perikanan di Kecamatan Patebon

Catatan :

Tabel : 9.7

**BANYAKNYA LINGGAS
KECAMATAN PATEBON
TAHUN : 2001**

DESA	AYAM KAMPUNG	AYAM RAS PETELUR	AYAM RAS PEDAGING
(1)	(2)	(3)	(4)
01. Lanji	1.933	0	0
02. Donosari	1.819	0	0
03. Margosari	1.422	0	0
04. Bulugede	2.332	0	0
05. Tambakrejo	12.771	0	0
06. Kebonharjo	2.632	0	0
07. Purwosari	2.169	0	0
08. Jambearum	6.620	0	0
09. Purwokerto	1.517	0	0
10. Sukolilan	1.296	0	0
11. Bangunrejo	1.296	0	0
12. Kumpurejo	1.697	0	0
13. Magersari	850	0	0
14. Wonosari	3.729	0	0
15. Kartikajaya	1.139	0	0
16. Bangunsari	1.302	0	0
17. Pidodo Wetan	2.712	0	0
18. Pidodo Kulon	2.510	0	0
JUMLAH 2001	49.946	0	0
2000	23.861	0	0
1999	23.352	0	0

BPS Kabupaten Kendal

Sumber data : Mantri Tani Kecamatan Patebon

Calatan :

Tabel : 9.7 (lanjutan)

**BANYAKNYA UNGGAS
KECAMATAN PATEBON
TAHUN : 2001**

DESA	ITIK	ITIK MANILA	BURUNG PUYUH	ANGSA
(1)	(5)	(6)	(7)	(8)
01. Lanji	15	0	0	5
02. Donosari	57	0	1.000	6
03. Margosari	80	213	0	17
04. Bulugede	18	139	0	39
05. Tambakrejo	250	52	0	4
06. Kebonharjo	428	57	0	25
07. Purwosari	78	0	0	0
08. Jambearum	478	57	1.000	25
09. Purwokerto	26	0	0	0
10. Sukolilan	100	15	0	10
11. Bangunrejo	100	15	0	10
12. Kumputrejo	40	13	0	5
13. Magersari	55	45	0	10
14. Wonosari	505	0	0	0
15. Kartikajaya	45	6	0	0
16. Bangunsari	198	12	0	0
17. Pidodo Wetan	1.150	23	500	8
18. Pidodo Kulon	1.050	18	0	10
JUMLAH 2001	4.673	665	2.500	174
2000	3.925	438	0	0
1999	3.838	434	0	0

BPS Kabupaten Kendal

Sumber data : Mantri Tani Kecamatan Palebon

Catatan :

Tabel : 9.8

**BANYAKNYA TERNAK
KECAMATAN PATEBON**

TAHUN : 2001

DESA	SAPI	SAPI	KERBAU	KUDA
	BIASA	PERAH		
(1)	(2)	(3)	(4)	(5)
01. Lanji	0	0	4	1
02. Donosari	11	0	16	1
03. Margosari	97	0	0	1
04. Butugede	3	0	22	1
05. Tambakrejo	3	0	0	0
06. Kebonharjo	0	0	5	0
07. Purwosari	0	0	0	2
08. Jambearum	0	0	0	0
09. Purwokerto	0	0	0	0
10. Sukolilan	0	0	0	0
11. Bangunrejo	0	0	0	0
12. Kumputrejo	0	0	4	5
13. Magersari	0	0	0	7
14. Wonosari	38	0	13	6
15. Kartikajaya	13	0	0	0
16. Bangunsari	16	0	4	2
17. Pidodo Wetan	0	0	21	6
18. Pidodo Kulon	9	0	19	3
JUMLAH 2001	190	0	108	35
2000	143	0	67	33
1999	165	0	63	33

BPS Kabupaten Kendal

Sumber data : Petugas Pemekaman Kecamatan Patebon

Catatan :

Tabel : 9.8 (lanjutan)

**BANYAKNYA TERNAK
KECAMATAN PATEBON**

TAHUN : 2001

DESA	KAMBING	DOMBA	BABI
(1)	(6)	(7)	(8)
01. Lanji	36	25	0
02. Donosari	11	43	0
03. Margosari	62	71	0
04. Butugede	57	36	0
05. Tambakrejo	27	42	0
06. Kebonharjo	20	38	0
07. Purwosari	4	20	0
08. Jambearum	28	28	0
09. Purwokerto	52	82	0
10. Sukofilan	89	96	0
11. Bangunrejo	89	27	0
12. Kumpurejo	84	15	0
13. Magersari	39	26	0
14. Wonosari	202	13	0
15. Kartikajaya	73 ^a	8	0
16. Bangunsari	152	14	0
17. Pidodo Wetan	124	156	0
18. Pidodo Kulon	96	41	0
JUMLAH 2001	1.245	780	0
2000	1.226	427	0
1999	1.200	626	0

BPS Kabupaten Kendal

Sumber data : Petugas Pemukiman Kecamatan Patebon

Catatan :

Tabel : 10.1

**BANYAKNYA SARANA ANGKUTAN DARAT
KENDARAAN BERMOTOR
KECAMATAN PATEBON
TAHUN : 2001**

DESA	MOBIL PENUMPANG UMUM	BUS	TRUK	MOBIL PRIBADI/ DINAS	SEPEDA MOTOR
(1)	(2)	(3)	(4)	(5)	(6)
01. Lanji	4	0	6	8	43
02. Donosari	0	0	0	4	143
03. Mangosari	0	0	5	3	65
04. Butugede	3	0	0	5	72
05. Tambakrejo	0	0	3	3	69
06. Kebonharjo	7	6	3	6	185
07. Purwosari	3	0	0	3	126
08. Jambearum	4	0	0	16	89
09. Purwokerto	6	0	2	67	273
10. Sukolilan	4	0	0	2	46
11. Bangunrejo	0	0	0	2	62
12. Kumpulrejo	0	0	0	3	74
13. Magersari	3	0	0	3	52
14. Wonosari	0	1	0	10	126
15. Kartikajaya	0	0	0	4	48
16. Bangunsari	0	1	0	3	44
17. Pidodo Wetan	0	0	3	28	106
18. Pidodo Kulon	0	0	0	11	72
JUMLAH 2001	34	8	22	181	1.695
2000	31	8	21	180	1.665
1999	31	8	21	173	1.590

BPS Kabupaten Kendal

Sumber data : Statistik Kecamatan Patebon

Catatan :

Tabel : 10.2

**BANYAKNYA SARANA ANGKUTAN DARAT
KENDARAAN TAK BERMOTOR
KECAMATAN PATEBON
TAHLUN : 2001**

DESA	DOKAR	GEROBAK	GEROBAK	BECAK	SEPEDA
		DORONG	HEWAN		
(1)	(2)	(3)	(4)	(5)	(6)
01. Lanji	2	0	0	4	101
02. Donosari	1	0	0	10	106
03. Margosari	2	0	0	5	92
04. Bulugede	1	1	0	27	113
05. Tambakrejo	0	7	0	8	122
06. Kebonharjo	1	10	0	12	239
07. Purwosari	0	0	0	18	100
08. Jambearum	0	2	0	27	148
09. Purwokerto	0	0	0	73	342
10. Sukolilan	0	0	0	6	135
11. Bangunrejo	0	0	0	3	114
12. Kumpulrejo	9	0	0	6	180
13. Magersari	9	0	0	9	69
14. Wonosari	18	0	0	24	381
15. Kartikajaya	3	0	0	2	103
16. Bangunsari	0	0	0	2	72
17. Pidodo Wetan	5	8	0	22	212
18. Pidodo Kulon	2	2	0	3	198
JUMLAH 2001	53	30	0	259	2.846
2000	53	30	0	254	2.831
1999	53	28	0	250	2.817

BPS Kabupaten Kendal

Sumber data : Statistik Kecamatan Patebon
Catatan :

Tabel : 11.1

**BANYAKNYA TELEVISI, RADIO, LISTRIK PLN, DAN TELEPHON
KECAMATAN PATEBON**

TAHUN : 2001

DESA	TV	RADIO	LISTRIK PLN	TELEPHON
(1)	(2)	(3)	(4)	(5)
01. Lanji	82	24	321	0
02. Donosari	113	52	270	0
03. Margosari	83	44	268	0
04. Bulugede	189	39	278	0
05. Tambakrejo	88	230	289	0
06. Kebonharjo	214	385	872	24
07. Purwosari	158	38	378	14
08. Jambearum	149	412	494	20
09. Purwokerto	408	48	778	89
10. Sukolilan	171	34	280	0
11. Bangunrejo	132	43	170	0
12. Kumpulrejo	142	72	249	0
13. Magersari	170	64	99	0
14. Wonosari	166	71	431	27
15. Kartikajaya	184	98	258	0
16. Bangunsari	73	72	327	0
17. Pidodo Wetan	132	218	224	20
18. Pidodo Kulon	141	45	215	18
JUMLAH 2001	2.603	1.999	8.181	212
2000	2.778	1.984	8.181	212
1999	2.729	1.859	6.179	212

BPS Kabupaten Kendal

Sumber data : Statistik Kecamatan Patebon

Catatan :

Tabel : 12.1

**BANYAKNYA SURAT PEMBERITAHUAN PAJAK TERDAFTAR
KECAMATAN PATEBON**

TAHUN : 2001

DESA	BANYAKNYA	
	SURAT PEMBERITAHUAN PAJAK TERDAFTAR	
(1)	(2)	
01. Lanji		1.252
02. Donosari		1.444
03. Margosari		1.501
04. Bulugede		2.073
05. Tambakrejo		1.902
06. Kebonharjo		2.430
07. Purwosari		1.262
08. Jambearum		2.052
09. Purwokerto		1.841
10. Sukolilan		984
11. Bangunrejo		766
12. Kumpurejo		1.318
13. Magersari		350
14. Wonosari		2.843
15. Kartikajaya		733
16. Bangunsari		497
17. Pidodo Wetan		2.260
18. Pidodo Kulon		2.238
	JUMLAH 2001	27.796
	2000	27.661
	1999	

BPS Kabupaten Kendal

Sumber data : Kantor Kecamatan Palebon
Catatan :

Tabel : 12.2

PEMASUKAN PAJAK BUMI DAN BANGUNAN
KECAMATAN PATEBON

TAHLUN : 2001

DESA	PEMASUKAN PBB
(1)	(000) (2)
01. Lanji	14.113,00
02. Donosari	13.567,00
03. Margosari	8.090,00
04. Butugede	14.150,00
05. Tambakrejo	11.993,00
06. Kebonharjo	18.522,00
07. Purwosari	9.773,00
08. Jambeanum	35.584,00
09. Purwokerto	17.277,00
10. Sukolilan	7.635,00
11. Bangunrejo	7.171,00
12. Kumpulrejo	9.373,00
13. Magersari	1.493,00
14. Wonosari	26.804,00
15. Kartikajaya	5.878,00
16. Bangunsari	4.868,00
17. Pidodo Wetan	25.592,00
18. Pidodo Kulon	20.196,00
JUMLAH 2001	252.069,00
2000	221.806,00
1999	

BPS Kabupaten Kendal

Sumber data : Kantor Kecamatan Patebon

Catatan :