

Kecamatan **SUKORAME** **DALAM ANGKA**

2018



Kecamatan
SUKORAME
DALAM ANGKA

2018



KECAMATAN SUKORAME DALAM ANGKA 2018

ISBN :
No. Publikasi : 35246.1817
Katalog BPS : 1102001.3524010

Ukuran Buku : 17,6 X 25 cm
Jumlah Halaman : xiv + 126Halaman

Naskah:

Badan Pusat Statistik Kabupaten Lamongan

Gambar Cover oleh:

Badan Pusat Statistik Kabupaten Lamongan

Ilustrasi Cover:

Pertanian Jagung

Diterbitkan oleh:

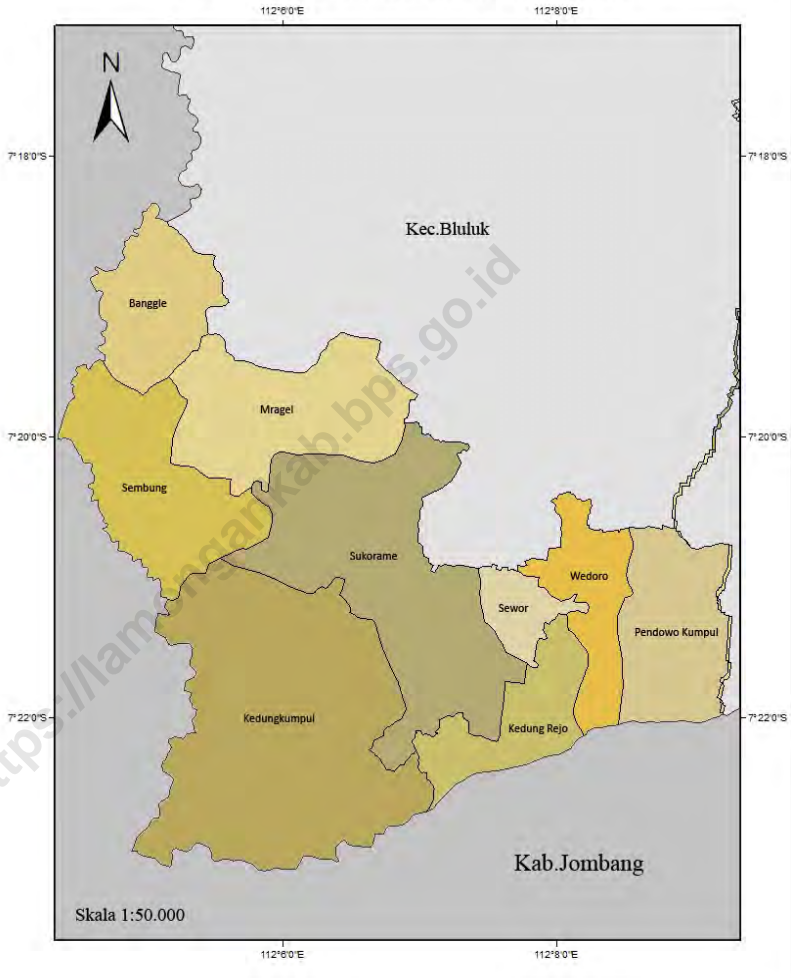
© BPS Kabupaten Lamongan

Dicetak oleh:

CV. Azka Putra Pratama Surabaya

Dilarang mengumumkan, mendistribusikan, mengomunikasikan, dan atau menggandakan sebagian atau seluruh isi buku ini untuk tujuan komersial tanpa izin tertulis dari Badan Pusat Statistik

Peta Kecamatan Sukorame



BADAN KEPALA PUSAT STATISTIK KABUPATEN LAMONGAN





KATA SAMBUTAN

Kecamatan Sukorame Dalam Angka 2018 merupakan publikasi tahunan yang diterbitkan oleh BPS Kabupaten Lamongan. Disadari bahwa publikasi ini belum sepenuhnya memenuhi harapan pihak pemakai data khususnya para perencana, namun diharapkan dapat membantu melengkapi penyusunan rencana pembangunan di Kabupaten Lamongan Khususnya Kecamatan Sukorame.

Publikasi ini dapat terwujud berkat kerja sama dan bantuan dari berbagai pihak baik instansi pemerintah maupun swasta. Kepada semua pihak yang telah memberikan bantuan disampaikan penghargaan dan terima kasih yang sebesar-besarnya.

Walaupun publikasi ini telah disiapkan sebaik-baiknya, namun disadari masih ada kekurangan dan kesalahan yang terjadi. Untuk perbaikan publikasi ini, tanggapan dan saran yang bersifat konstruktif dari para pemakai sangat diharapkan.

Lamongan , Agustus 2018
Kepala Badan Pusat Statistik
Kabupaten Lamongan

Sri Kadarwati, S.Si, MT

DAFTARISI

PETA WILAYAH KECAMATAN.....	iii
KATA SAMBUHAN.....	iv
KEPALA BADAN DAN PUSAT STATISTIK KABUPATEN LAMONGAN.....	v
DAFTAR ISI.....	vi

TABEL-TABEL :

 Nomor Tabel	Uraian	Hal
(1)	(2)	(3)

1. LETAK DAN GEOGRAFS

Uraian Singkat.....	2
1.11 Luas Wilayah Menurut Desa Kecamatan Sukorame, 2017.....	5
1.12 Tinggi Wilayah di Atas Permukaan Laut (DPL) Menurut Desa Kecamatan Sukorame, 2017.....	6
1.13 Jarak Desa ke Ibu Kota Kecamatan Kecamatan Sukorame, 2017.....	7
1.14 Jarak Antar Desa/Kelurahan (Km) Kecamatan Sukorame, 2017.....	8
1.15 Koordinat Kantor Desa/Kelurahan Kecamatan Sukorame, 2017.....	9
1.21 Jumlah Hari Hujan dan Curah Hujan Kecamatan Sukorame, 2017.....	11

2. PEMERINTAHAN

2.1.1	Nama Camat Sukorame di Kecamatan Sukorame, 1998- 2017	16
2.1.2	Nama Kepala Desa/Lurah dan Sekretaris Desa/Kelurahan di Kecamatan Sukorame, 2017	17
2.1.3	Desa/Kelurahan menurut Status Hukum di Kecamatan Sukorame, 2017	18
2.1.4	Desa/Kelurahan menurut kategori di Kecamatan Sukorame, 2017	19
2.1.5	Jumlah Dusun, Lingkungan, Rukun Warga, dan Rukun Tetangga di Kecamatan Sambeng, 2017	20
2.1.6	Jumlah Rukun Warga, dan Rukun Tetangga Menurut Dusun di Kecamatan Sambeng, 2017	21
2.1.7	Nama-Nama Dusun di Kecamatan Sukorame, 2017	22
2.17.1	Nama-Nama Dusun di Kecamatan Sukorame, 2017	23
2.1.8	Jumlah Perangkat Desa menurut Jenis Jabatan dan Pendidikan di Kecamatan Sukorame, 2017	24
2.1.9	Jumlah anggota BPD dan linmas di kecamatan Sukorame, 2017.....	25

3 PENDUDUK

3.1.1.	Jumlah Penduduk menurut Jenis Kelamin di Kecamatan Sukorame, 2017	29
3.1.2.	Jumlah Penduduk yang Lahir menurut Jenis Kelamin di Kecamatan Sukorame, 2017	30
3.1.3.	Jumlah Penduduk yang Mati menurut Jenis Kelamin di Kecamatan Sukorame, 2017	31
3.1.4.	Jumlah Penduduk yang Datang menurut Jenis Kelamin di Kecamatan Sukorame, 2017	32
3.1.5.	Jumlah Penduduk yang Pindah menurut Jenis Kelamin di Kecamatan Sukorame, 2017	33
3.1.6.	Jumlah Penduduk, Rumah Tangga dan Kepadatan di Kecamatan Sukorame, 2017	34
3.1.7.	Penduduk Menurut Kewarganegaraan di Kecamatan Sukorame, 2017	35
3.1.8.	Jumlah Penduduk Menurut Agama di Kecamatan Sukorame, 2017	36
3.1.9.	Perkembangan Pertumbuhan Penduduk di Kecamatan Sukorame, 2017	37
3.2.0	Penduduk Menurut Kelompok Umur di Kecamatan Sukorame, 2017	38
3.2.1	Penduduk Laki-laki Menurut Kelompok Umur di Kecamatan Sukorame, 2017	39
3.2.2	Penduduk Perempuan Menurut Kelompok Umur di Kecamatan Sukorame, 2017	42
3.2.4	Penduduk yang Wajib Memiliki KTP menurut Jenis Kelamin di Kecamatan Sukorame, 2017	45
3.2.5	Penduduk yang Telah Memiliki KTP menurut Jenis Kelamin di Kecamatan Sukorame, 2017	46
3.2.6	Penduduk menurut lapangan usaha di Kecamatan Sukorame, 2017	47

4 SOSIAL

4.1.1. Jumlah Sekolah, Murid dan Guru TK Swasta	52
4.1.3. Jumlah Sekolah, Murid dan Guru RA Swasta di Kecamatan Sukorame, 2017	53
4.1.4. Jumlah Sekolah, Murid dan Guru SD Negeri di Kecamatan Sukorame, 2017	54
4.1.6. Jumlah Sekolah, Murid dan Guru MI Swasta di Kecamatan Sukorame, 2017	55
4.1.7. Jumlah Sekolah, Murid dan Guru SMP Negeri di Kecamatan Sukorame, 2017	56
4.1.8. Jumlah Sekolah, Murid dan Guru SMP Swasta di Kecamatan Sukorame, 2017	57
4.1.9. Jumlah Sekolah, Murid dan Guru MTs Swasta di Kecamatan Sukorame, 2017	58
4.1.10. Jumlah Sekolah, Murid dan Guru SMA Swasta di Kecamatan Sukorame, 2017	59
4.1.11. Jumlah Sekolah, Murid dan Guru MA Swasta di Kecamatan Sukorame, 2017	60
4.1.12. Jumlah Sekolah, Murid dan Guru SMK Swasta di Kecamatan Sukorame, 2017	61
4.1.13. Jumlah Pondok Pesantren, Santri dan Ustadz di Kecamatan Sukorame, 2017	62
4.1.14. Jumlah Fasilitas Olah Raga menurut Desa di Kecamatan Sukorame, 2017	63
4.2.1. Jumlah Fasilitas Kesehatan menurut Desa di Kecamatan Sukorame, 2017	64
4.2.2. Jumlah Tenaga Kesehatan menurut Desa di Kecamatan Sukorame, 2017	65
4.2.3. Jumlah Wanita Usia Subur (15-49) dan Pasangan Usia Subur di Kecamatan Sukorame, 2017	67

4.2.4. Jumlah Peserta KB Aktif menurut Alat Kontrasepsi di Kecamatan Sukorame, 2017	68
4.3.1. Jumlah Penduduk menurut Agama di Kecamatan Sukorame, 2017	69
4.3.2. Jumlah Tempat Peribadatan di Kecamatan Sukorame, 2017	70
4.3.3. Nikah, Talak, Cerai dan Rujuk di Kecamatan Sukorame, 2017	71

5 PERTANIAN

5.1.1. Luas Wilayah menurut Jenis Penggunaan Lahan (Ha) di Kecamatan Sukorame, 2017	87
5.1.2. Luas Lahan Sawah menurut Jenis Pengairan (Ha) di Kecamatan Sukorame, 2017	89
5.1.3. Luas Panen, Produksi dan Produktifitas Padi di Kecamatan Sukorame, 2017	90
5.1.4. Luas Panen, Produksi dan Produktifitas Jagung di Kecamatan Sukorame, 2017	91
5.1.7. Luas Panen, Produksi dan Produktifitas Kacang Hijau di Kecamatan Sukorame, 2017	92
5.5.1. Populasi Ternak Besar dan Kecil (ekor) di Kecamatan Sukorame, 2017	93
5.5.2. Populasi Unggas (ekor) di Kecamatan Sukorame, 2017	94
5.6.1. Jumlah Kelompok Tani menurut Kelas di Kecamatan Sukorame, 2017	95
5.6.2. Jumlah Alat-Alat Pertanian di Kecamatan Sukorame, 2017	96

INDUSTRI

6.1.1. Jumlah Industri menurut Jenis di Kecamatan Sukorame, 2017	100
6.1.2. Jumlah Industri Kecil dan Kerajinan Rumah Tangga di Kecamatan Sukorame, 2017	101

7 PERDAGANGAN

7.1.1. Banyaknya Sarana Perdagangan menurut Jenisnya di Kecamatan Sukorame, 2017	106
7.1.2. Jumlah Toko dan PKL di Kecamatan Sukorame, 2017	107

8 TRANSPORTASI DAN KOMUNIKASI

8.1.1. Jarak Desa/Kelurahan ke Fasilitas Umum (Km) di Kecamatan Sukorame, 2017	111
8.1.2. Ruas Jalan Poros Desa di Kecamatan Sukorame, 2017	112
8.2.1. Jumlah Sarana dan Alat Komunikasi di Kecamatan Sukorame, 2017	113

9 EKONOMI

9.1.1. Penerimaan Alokasi Dana Desa (Rupiah) di Kecamatan Sukorame, 2017	117
7. 9.1.2. Realisasi Pemasukan PBB (Rupiah) di Kecamatan Sukorame, 2017	118
9.1.3. Baku Pajak Bumi dan Bangunan (PBB) di Kecamatan Sukorame, 2017	119
9.1.4. Jumlah Bank menurut Jenis di Kecamatan Sukorame, 2017	120
9.1.5. Jumlah Koperasi menurut Jenis Koperasi di Kecamatan Sukorame, 2017	121

DAFTAR GAMBAR

1.	Luas Wilayah menurut Desa di Kecamatan Sambeng (Km ²) , 2017	4
2.	Presentasi Jumlah Perangkat Desa menurut Pendidikan di Kecamatan Sambeng, 2017	15
3.	Perkembangan Jumlah Penduduk di Kecamatan Sambeng, 2017	32
4.	Perbandingan Fasilitas Pendidikan Negeri dan Swasta di Kecamatan Sambeng, 2017	56
5.	Produksi Tanaman Pangan di Kecamatan Sambeng, 2017	94
6.	Jumlah Industri menurut Jenis di Kecamatan Sambeng, 2017	113
7.	Jumlah Toko, Restoran, Warung dan PKL di Kecamatan Sambeng, 2017	119
8.	Ruas Jalan Poros Desa di Kecamatan Sambeng (m), 2017	124
9.	Penerimaan Alokasi Dana Desa (Rupiah) di Kecamatan Sambeng, 2017	130

Bab I

Letak Geografis



Ulasan Singkat

Kecamatan Sukorame merupakan salah satu kecamatan dari 27 kecamatan di wilayah Kabupaten Lamongan dimana batas wilayahnya yang sebelah utara berbatasan dengan kecamatan Bluluk, sebelah barat Kabupaten Bojonegoro, sebelah selatan Kabupaten Jombang dan sebelah timur Kecamatan Ngimbang. Kalau secara astronomi berada pada posisi ketinggian dari permukaan laut (DPL) 90 meter, data bersumber dari *PODES 2014*. Dari data tersebut nampak bahwa posisi desa tertinggi dengan tinggi DPL 107 meter di Kecamatan Saukorame yaitu Desa Kedungkumpul. Sedangkan desa dengan posisi paling rendah yaitu Desa Sembung dengan ketinggian dari permukaan air laut (DPL) 81 meter.

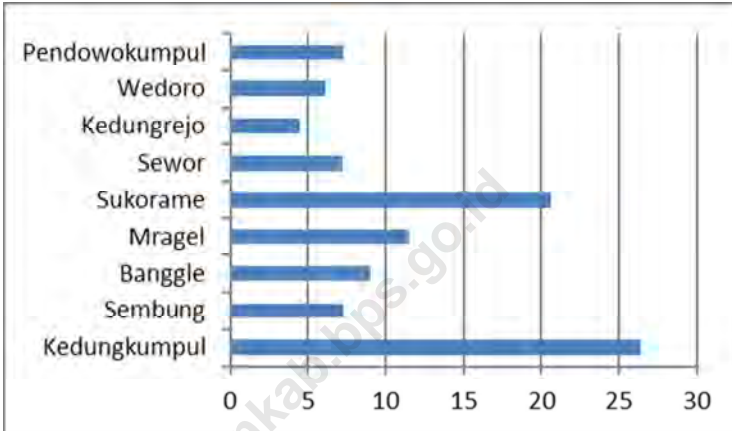
Luas wilayah Kecamatan Sukorame adalah sebesar 41,47 km² Desa terluas adalah desa Kedungkumpul. Dilihat dari morfologi permukaan bumi, yang terluas adalah daerah dataran sedang.

Jarak antar desa di Kecamatan Sukorame bisa dilihat pada Tabel 1.1.4 dan jarak desa/kelurahan dengan Ibu kota Kecamatan pada Tabel 1.1.3 Dari tabel tersebut bisa dilihat bahwa desa/kelurahan yang terdekat dengan ibukota

kecamatan adalah Desa Sukorame, Kedungkumpul sedangkan desa terjauh adalah Desa Banggle. Tentang jarak antar desa dalam satu kecamatan yang terjauh adalah jarak antara Desa Pendowokumpul dengan Desa Banggle kurang lebih 11 Km, sedangkan yang terdekat terdapat di banyak desa diantaranya yaitu Kedungrejo dengan Wedoro.

<https://lamongankab.bps.go.id>

- **Gambar. 1. Luas Wilayah Kecamatan Sukorame, 2017**



Tabel 1.1.1 Luas Wilayah Menurut Desa Di Kecamatan Sukorame, 2017

	Desa/Kelurahan	Luas (Km2)	Persentase
	(1)	(2)	(3)
1	Kedungkumpul	10.94	26.38
2	Sembung	3.03	7.31
3	Banggle	3.75	9.04
4	Mragel	4.76	11.48
5	Sukorame	8.56	20.64
6	Sewor	2.99	7.21
7	Kedungrejo	1.85	4.46
8	Wedoro	2.55	6.15
9	Pendowokumpul	3.04	7.33
	Jumlah	41.47	100.00

Sumber : Kantor camat Sukorame

<https://lamongankab.bps.go.id>

**Tabel 1.1.2 Tinggi Wilayah di Atas Permukaan Laut (DPL)
Menurut Desa di Kecamatan Sukorame, 2017**

	Desa/Kelurahan	Tinggi (m)
	(1)	(2)
1	Kedungkumpul	107.00
2	Sambung	81.00
3	Banggle	73.00
4	Mragel	74.00
5	Sukorame	98.00
6	Sewor	96.00
7	Kedungrejo	93.00
8	Wedoro	94.00
9	Pendowokumpul	101.00
	Sukorame	90.78

Sumber : Kantor Camat Sukorame

Tabel 1.1.3 Jarak dari Desa ke Ibukota Kecamatan dan Ibukota Kabupaten di Kecamatan Sukorame,

Desa/Kelurahan	Jenis jalan utama	Jarak desa ke Ibu Kota Kecamatan (Km)
(1)	(2)	3
1 Kedungkumpul	Cor	2
2 Sembung	Aspal	5
3 Banggle	Cor	7
4 Mragel	Cor	4
5 Sukorame	Aspal	0
6 Sewor	Cor	3
7 Kedungrejo	Cor	4
8 Wedoro	Aspal	3
9 Pendowokumpul	Aspal	4

Sumber : Kantor camat Sukorame

Tabel 1.1.4 Jarak Antar Desa/Kelurahan (Km) di Kecamatan Sukorame, 2017

Desa/Kelurahan	Kedungkumpul	Sembung	Bangle	Mragel	Sukorame	Sewor	Kedungrejo	Wedoro	Pendowokumpul
Kedungkumpul		6	8	5	2	5	6	5	6
Sembung	6		2	2	5	8	9	8	9
Bangle	8	2		2	7	10	11	10	11
Mragel	5	2	7		4	7	8	7	8
Sukorame	2	5	7	4		3	4	3	4
Sewor	5	8	10	7	3		1	1	2
Kedungrejo	6	9	11	8	4	1		1	2
Wedoro	5	8	10	7	3	1	1		1
Pendowokumpul	6	9	11	8	4	2	2	1	

Sumber : Kantor Camat Sukorame

Tabel 1.1.5 Koordinat Kantor Desa/Kelurahan di Kecamatan Sukorame, 2017

Desa/Kelurahan	BT	LS
(1)	(2)	(3)
1 Kedungkumpul	112° 16' 01"	7° 20' 21"
2 Sembung	112° 20' 22"	7° 19' 43"
3 Banggle	112° 16' 49"	7° 20' 37"
4 Mragel	112° 18' 18"	7° 20' 35"
5 Sukorame	112° 20' 20"	7° 19' 44"
6 Sewor	112° 20' 48"	7° 19' 43"
7 Kedungrejo	112° 19' 04"	7° 18' 34"
8 Wedoro	112° 17' 35"	7° 18' 14"
9 Pendowokumpul	112° 16' 41"	7° 17' 05"

Sumber : Kantor Camat Sukorame

Tabel 1.2.1 Jumlah Hari Hujan dan Curah Hujan di Kecamatan Sukorame, 2017

	Bulan	Hari Hujan	Curah Hujan (mm)
	(1)	(2)	(3)
1	Januari	9	362
2	Pebruari	15	610
3	Maret	13	624
4	April	12	126
5	Mei	6	74
6	Juni	7	47
7	Juli	2	16
8	Agustus	0	0
9	September	3	68
10	Oktober	5	174
11	Nopember	10	334
12	Desember	10	393
	Rata-Rata	8	236

Sumber : Stasiun Pengamat Hujan

Bab 2

Pemerintahan

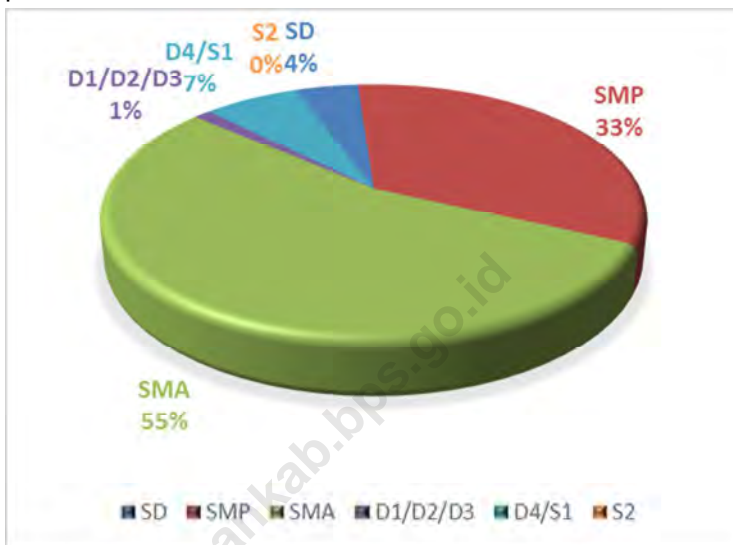


ULASAN SINGKAT

Dalam kurun waktu tahun 1995 sampai dengan tahun 2017 ini terdapat 9 orang yang menjabat Camat dengan periode yang tidak beraturan atau tidak sama, seperti terlihat pada Tabel 2.1.1 Pada kurun waktu tersebut penjabat Camat terlama yaitu Drs.Budi Harsono. selama 5 tahun (2002-2007) sedangkan yang tersingkat adalah Drs.Bambang Indarto dan Witanto Hasdito P.S.Sos.M.M. hanya 1 tahun (1999-2000 dan 2007-2008). Nama Kepala Desa dan Sekretaris Desa tersaji pada Tabel 2.1.2. Terlihat bahwa pada jabatan sekretaris desa ada yang masih kosong pada 1 desa yaitu Desa Pendowokumpul.

Kecamatan Sukorame merupakan salah satu kecamatan dari Kabupaten Lamongan yang terdiri dari 9 desa yang mempunyai 38 dusun . Jumlah Rukun Warga (RW) sebanyak 38 RW dan Rukun Tetangga (RT) sebanyak 114 RT. Dari data pada Tabel 2.1.5. dan 2.1.6 dapat dilihat rincian jumlah RT dan RW pada setiap dusun dalam satu desa. Pada tingkat desa RT terbanyak pada Desa Kedungkumpul dan yang paling sedikit adalah Desa Kedungrejo dan Sembung.

GAMBAR. 2. Prosentase perangkat menurut pendidikan



Tabel 2.1 Nama Camat Sukorame di Kecamatan Sukorame, 1995- 2017

Nama Camat	Periode Jabatan
(1)	(2)
1 Sujiono,S.H	1995-1999
2 Drs.Bambang Indarto	1999-2000
3 Drs. Turji	2000-2002
4 Drs. Budi Harsono	2002-2007
5 Witanto Hasdiyo P.Sos	2007-2008
6 Moh.Muhajir,SH.M.Si	2008-2010
7 Drs Teguh Yuwono	2010-2012
8 Ermawan Ristanto,AP	2012-2016
9 Drs.Purwo Handiyono,	2016-Sekarang

Sumber : Kantor Camat Sukorame

Tabel 2.2 Nama Kepala Desa/Lurah dan Sekretaris Desa/Kelurahan di Kecamatan Sukorame, 2017

Desa/Kelurahan	Nama Kades/Lurah	Nama Sekdes
(1)	(2)	(3)
1 Kedungkumpul	Samut	Srianto
2 Sembung	Kasturi	Mangkutrem
3 Banggle	Sutawi	Fatoni
4 Mragel	Cipto	Heru Sudarmanto
5 Sukorame	Anton Susilo S.pd	Titik Purwatiningsih
6 Sewor	Tarno	Trisno Budi S
7 Kedungrejo	Teko masyanto	Sadirin
8 Wedoro	Wandoyo	Koyit
9 Pendowokumpul	Suprat	

Sumber : Kantor Desa

Tabel 2.3 Desa/Kelurahan menurut Status Hukum di Kecamatan Sukorame,

Desa/Kelurahan	Status Hukum	Status Desa/Kelurahan
(1)	(2)	(3)
1 Kedungkumpul	Definitif	Swasembada
2 Sembung	Definitif	Swasembada
3 Banggle	Definitif	Swasembada
4 Mragel	Definitif	Swasembada
5 Sukorame	Definitif	Swasembada
6 Sewor	Definitif	Swasembada
7 Kedungrejo	Definitif	Swasembada
8 Wedoro	Definitif	Swasembada
9 Pendowokumpul	Definitif	Swasembada

Sumber : Kantor Camat Sukorame

Tabel 2.4 Desa menurut Kategori LPM dan Tingkat Perkembangan di Kecamatan Sukorame, 2017

Desa/Kelurahan	Kategori LPM	Tingkat Perkembangannya
(1)	(2)	(3)
1 Kedungkumpul	Kategori 1	Swasembada
2 Sembung	Kategori 2	Swasembada
3 Banggle	Kategori 1	Swasembada
4 Mragel	Kategori 1	Swasembada
5 Sukorame	Kategori 1	Swasembada
6 Sewor	Kategori 1	Swasembada
7 Kedungrejo	Kategori 1	Swasembada
8 Wedoro	Kategori 1	Swasembada
9 Pendowokumpul	Kategori 1	Swasembada

Sumber : Kantor Camat Sukorame

Tabel 2.5 Jumlah Dusun, Lingkungan dan Tempat Kantor Desa/Kelurahan di Kecamatan Sukorame, 2017

	Desa/Kelurahan	Jumlah Dusun	Tempat Kantor Desa/Kelurahan
	(1)	(2)	3
1	Kedungkumpul	4	Pa loombo
2	Sambung	2	Sambung
3	Banggle	3	Putuk
4	Mragel	3	Ta lok
5	Sukorame	12	Sukorame
6	Sewor	5	Ngrapah
7	Kedungrejo	3	Wedegan
8	Wedoro	2	Wedoro
9	Pendowokumpul	4	Pendowo
	Jumlah	38	0

Sumber : Kantor Camat Sukorame

Tabel 2.6 Jumlah Dusun, Lingkungan, Rukun Warga, dan Rukun Tetangga di Kecamatan Sukorame, 2017

Desa/Kelurahan	Dusun	RW	RT
(1)	(2)	(3)	(4)
1 Kedungkumpul	4	4	25
2 Sembung	2	2	6
3 Banggle	3	3	8
4 Mragel	3	3	7
5 Sukorame	12	12	24
6 Sewor	5	5	17
7 Kedungrejo	3	3	6
8 Wedoro	2	2	10
9 Pendowokumpul	4	4	11
Jumlah	38	38	114

Sumber : Kantor Camat Sukorame

Tabel 2.7 Jumlah Rukun Warga, dan Rukun Tetangga Menurut Dusun/Lingkungan di Kecamatan Sukorame, 2017

Desa/Kelurahan	No.	Nama Dusun
(1)	(2)	(3)
1 Kedungkumpul	1	Paluombo
	2	Lampean
	3	Jedung
	4	Samben
2 Sembung	1	Sembung
	2	Kalangan
3 Banggle	1	Banggle
	2	Dungpoh
	3	Putuk
4 Mragel	1	Mragel
	2	Talok
	3	Jatimalang
5 Sukorame	1	Sukorame
	2	Balongrejo
	3	Sukorejo
	4	Ngentak
	5	Serut
	6	Ngrowo
	7	Jatenan
Jumlah	53	

Sumber : Kantor Camat Sukorame

Lanjutan 2.7

Desa/Kelurahan	No.	Nama Dusun
(1)	(2)	(3)
	8	Mojo
	9	Gebang
	10	Putuk
	11	Sambiroto
	12	Bancang
6 Sewor	1	Ngrapah
	2	Nemon
	3	Ngengkrenng
	4	Dungdowo
	5	Sewor
7 Kedungrejo	1	Wendegan
	2	Kedungjaran
	3	Gondang
8 Wedoro	1	Wedoro
	2	Kendayaan
9 Pendowokumpul	1	Pendowo
	2	Turi
	3	Tulung
	4	Jabon
Jumlah	84	

Sumber : Kantor Camat Sukorame

Tabel 2.8 Jumlah Perangkat Desa menurut Jenis Jabatan dan Pendidikan di Kecamatan Sukorame, 2017

Jenis Jabatan/ Perangkat Desa	Pendidikan Terakhir						Jumlah
	SD	SMP	SMA	D1/D2/D3	D4/S1	S2	
	(1)	(2)	(3)	(4)	(5)	(6)	
1. Kepala Desa	-	2	6	-	1	-	9
2. Sekertaris Desa	-	-	4	1	3	-	8
3. Kaur Umum	-	2	6	-	-	-	8
4. Kaur Keuangan	-	1	8	-	-	-	9
5. Kasi Pemerintahan	-	2	7	-	-	-	9
6. Kasi Kesejahteraan Masyarakat	-	-	9	-	-	-	9
7. Kasi Ekonomi Pembangunan	-	1	8	-	-	-	9
8. Kasi Pemberdayaan Perempuan	-	2	7	-	-	-	9
9. Kasi Ketentraman Keter tiban	-	2	7	-	-	-	9
10. Pembantu Umum	-	-	-	-	-	-	0
11. Kepala Dusun	-	12	24	-	1	-	37
Jumlah	0	24	86	1	5	0	116

Sumber : Kantor Camat Sukorame

Tabel 2.9 Jumlah anggota BPD dan Linmas di Kecamatan Sukorame, 2017

Desa/Kelurahan	BPD		Linmas	
	L	P	L	P
(1)	(2)	(3)	(4)	(5)
1 Kedungkumpul	7	-	60	-
2 Sembung	5	-	11	-
3 Banggle	7	-	6	-
4 Mragel	7	-	16	-
5 Sukorame	11	-	43	-
6 Sewor	7	-	28	-
7 Kedungrejo	5	-	9	-
8 Wedoro	7	-	33	-
9 Pemdownokumpul	7	-	26	-
Jumlah	63	0	232	0

Sumber : Kantor Desa

Bab 3

Penduduk



ULASAN

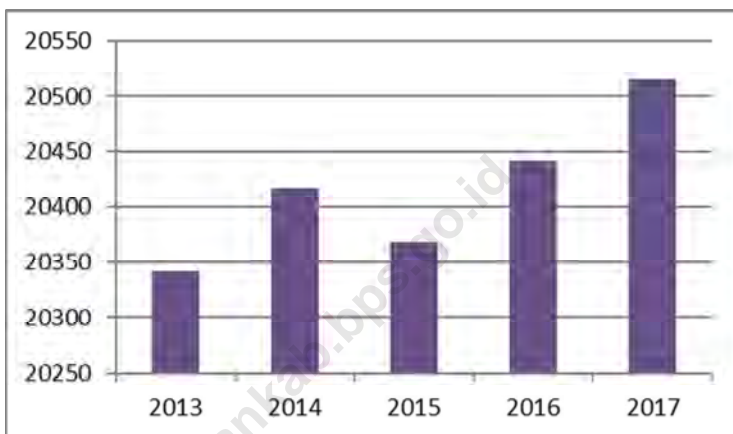
Pada tahun 2017, jumlah penduduk Kecamatan Sukorame mencapai 20515 jiwa, tersebar di 9 desa. Desa Sukorame, Dan Desa Kedungkumpul merupakan desa yang menampung penduduk terbanyak.

Perbandingan antara jumlah penduduk laki – laki dan jumlah penduduk perempuan disebut Sex Ratio (Ratio Jenis Kelamin). Pada Tahun 2017 di Kecamatan Sambeng Sex Rationya sebesar 99,99%, berarti di setiap 100 penduduk perempuan terdapat 101 penduduk laki – laki. Sedangkan pada tingkat desa secara lengkap disajikan di Tabel : 3.1.1

Kepadatan penduduk di Kecamatan Sukorame tahun 2017 mencapai 943 jiwa/km². Kepadatan Penduduk di 9 Desa cukup beragam dengan kepadatan penduduk tertinggi terletak di Desa Sukorame dengan kepadatan sebesar 754 jiwa/km² dan terendah di Desa Sembung sebesar 361 jiwa/Km².

Jika dilihat dari kelompok umur, jumlah penduduk terbanyak ada pada kelompok umur 60+ tahun yaitu sebanyak 2451 jiwa. Sedangkan jika dilihat menurut penduduk yang memiliki KTP sebanyak 12843 jiwa, yang wajib memiliki KTP yaitu 16505 jiwa.

Gambar. 3. Perkembangan Jumlah Penduduk Kecamatan Sukoram 2017



Tabel 3.1.1 Jumlah Penduduk menurut Jenis Kelamin di Kecamatan Sukorame, 2017

	Desa/Kelurahan	Laki-Laki	Perempuan	Laki-Laki + Perempuan	Rasio Jenis Kelamin
	(1)	(2)	(3)	(4)	(5)
1	Kedungkumpul	1,959	1,995	3,954	98.20
2	Sembung	527	568	1,095	92.78
3	Banggle	807	771	1,578	104.67
4	Mrigel	636	603	1,239	105.47
5	Sukorame	3,216	3,235	6,451	99.41
6	Sewor	965	948	1,913	101.79
7	Kedungrejo	454	475	929	95.58
8	Wedoro	821	801	1,622	102.50
9	Pendowokumpul	872	862	1,734	101.16
	Jumlah	10,257	10,258	20,515	99.99

Sumber : Kantor Desa dan Kantor Kecamatan Sukorame

Tabel 3.1.2 Jumlah Penduduk yang Lahir menurut Jenis Kelamin di Kecamatan Sukorame, 2017

Desa/Kelurahan	Lahir			Rata-Rata Kelahiran Per 1000 Penduduk
	L	P	L+P	
(1)	(2)	(3)	(4)	(5)
1 Kedungkumpul	9	13	22	6
2 Sembung	5	7	12	11
3 Banggle	4	3	7	4
4 Mragel	4	4	8	6
5 Sukorame	15	14	29	4
6 Sewor	3	1	4	2
7 Kedungrejo	3	5	8	8
8 Wedoro	1	2	3	2
9 Pendowokumpul	7	8	15	9
Jumlah	51	57	108	5

Sumber : Kantor Desa dan Kantor Kecamatan Sukorame

Tabel 3.1.3 Jumlah Penduduk yang Mati menurut Jenis Kelamin di Kecamatan Sukorame, 2017

Desa/Kelurahan	Mati			Rata-Rata Kematian Per 1000 Penduduk
	L	P	L+P	
(1)	(2)	(3)	(4)	(5)
1 Kedungkumpul	6	7	13	3
2 Sembung	6	1	7	6
3 Banggle	1	4	5	3
4 Mragel	1	4	5	4
5 Sukorame	9	12	21	3
6 Sewor	2	1	3	2
7 Kedungrejo	4	4	8	9
8 Wedoro	3	6	9	6
9 Pendowokumpul	4	4	8	7
Jumlah	36	43	79	4

Sumber : Kantor Desa dan Kantor Kecamatan Sukorame

Tabel 3.1.4 Jumlah Penduduk yang Datang menurut Jenis Kelamin di Kecamatan Sukorame, 2017

Desa/Kelurahan	Datang			Rata-Rata Kedatangan Per 1000 Penduduk
	L	P	L+P	
(1)	(2)	(3)	(4)	(5)
1 Kedungkumpul	2	1	3	1
2 Sembung	7	12	19	17
3 Banggle	12	6	18	11
4 Mragel	2	10	12	10
5 Sukorame	5	5	10	2
6 Sewor	15	8	23	12
7 Kedungrejo	2	3	5	5
8 Wedoro	9	9	18	11
9 Pendowokumpul	8	4	12	7
Jumlah	62	58	120	6

Sumber : Kantor Desa dan Kantor Kecamatan Sukorame

Tabel 3.1.5 Jumlah Penduduk yang Pindah menurut Jenis Kelamin di Kecamatan Sukorame, 2017

	Desa/Kelurahan	Pindah			Rata-Rata Kedatangan Per 1000 Penduduk
		L	P	L+P	
	(1)	(2)	(3)	(4)	(5)
1	Kedungkumpul	8	6	14	4
2	Sembung	1	3	4	4
3	Banggle	1	2	3	2
4	Mrigel	24	1	25	20
5	Sukorame	20	4	24	4
6	Sewor	3	2	5	3
7	Kedungrejo	8	7	15	16
8	Wedoro	2	1	3	2
9	Pendowokumpul	1	1	2	1
	Jumlah	68	27	570	27

Sumber : Kantor Desa dan Kantor Kecamatan Sukorame

Tabel 3.1.6 Jumlah Penduduk, Rumah Tangga dan Kepadatan di Kecamatan Sukorame, 2017

	Desa/Kelurahan	Luas (Km ²)	Penduduk	Rumah Tangga	Kepadatan	Rata-Rata Per Rumah tangga
	(1)	(2)	(3)	(4)	(5)	(6)
1	Kedungkumpul	10.94	3,954	1,495	361	3
2	Sembung	3.03	1,095	352	361	3
3	Banggle	3.75	1,578	611	421	3
4	Mragel	4.76	1,239	482	260	3
5	Sukarame	8.56	6,451	2,011	754	3
6	Sewor	2.99	1,913	741	640	3
7	Kedungrejo	1.85	929	323	502	3
8	Wedoro	2.55	1,622	554	636	3
9	Pendowokumpul	3.04	1,734	634	570	3
	Jumlah	41.47	20,515	7,203	943	3

Sumber : : Kantor Desa dan Kantor Kecamatan Sukorame

Tabel 3.1.7 Penduduk menurut Kewarganegaraan di Kecamatan Sukorame, 2017

Desa/Kelurahan	WNI		WNA		Jumlah	
	L	P	L	P	L	P
(1)	(2)	(3)	(4)	(5)	(6)	(7)
1 Kedungkumpul	1,959	1,995	0	0	1,959	1,995
2 Sembung	527	568	0	0	527	568
3 Banggle	807	771	0	0	807	771
4 Mragel	636	603	0	0	636	603
5 Sukorame	3,216	3,235	0	0	3,216	3,235
6 Sewor	965	948	0	0	965	948
7 Kedungkumpul	454	475	0	0	454	475
8 Wedoro	821	801	0	0	821	801
9 Pendowokumpul	872	862	0	0	872	862
Jumlah	10,257	10,258	-	-	10,257	10,258

Sumber : Kantor Desa dan Kantor Kecamatan Sukorame

Tabel 3.1.9 Perkembangan Pertumbuhan Penduduk di Kecamatan Sukorame, 2013- 2017

Desa/Kelurahan	2013	2014	2015	2016	2017
(1)	(2)	(3)	(4)	(5)	(6)
1 Kedungkumpul	3,935	3,946	3,955	3,956	3,954
2 Sembung	1,078	1,085	1,079	1,075	1,095
3 Banggle	1,586	1,599	1,561	1,561	1,578
4 Mragel	1,248	1,229	1,219	1,229	1,239
5 Sukorame	6,385	6,403	6,423	6,457	6,451
6 Sewor	1,854	1,865	1,886	1,894	1,913
7 Kedungrejo	975	964	924	939	929
8 Wedoro	1,565	1,596	1,607	1,613	1,622
9 Pendowokumpul	1,716	1,730	1,715	1,717	1,734
Jumlah	20,342	20,417	20,369	20,441	20,515

Sumber : Kantor Desa dan Kantor Kecamatan Sukorame

Tabel 3.1.11 Penduduk menurut Kelompok Umur di Kecamatan Sukorame, 2017

Desa/Kelurahan	Kelompok Umur				
	0-4	5-9	10-14	15-19	20 -24
(1)	(2)	(3)	(4)	(5)	(6)
1 Kedungkumpul	202	218	293	316	286
2 Sembung	52	70	77	75	97
3 Banggle	57	79	99	126	104
4 Mragel	59	75	83	87	88
5 Sukorame	331	406	516	489	484
6 Sewor	100	118	111	118	147
7 Kedungrejo	36	64	67	74	72
8 Wedoro	108	101	119	111	135
9 Pendowokumpul	84	125	127	110	136
Jumlah	1,029	1,256	1,492	1,506	1,549

Sumber : Kantor Camat Sukorame

Lanjutan Tabel 3.1.11

Desa/Kelurahan	Kelompok Umur				
	25 - 29	30-34	35-39	40-44	45-49
(1)	(7)	(8)	(9)	(10)	(11)
1 Kedungkumpul	241	365	342	347	329
2 Sembung	81	85	75	83	99
3 Banggle	91	94	138	159	159
4 Mragel	99	91	91	120	105
5 Sukorame	432	542	548	545	592
6 Sewor	147	153	147	162	158
7 Kedungrejo	69	71	47	90	84
8 Wedoro	121	100	108	141	162
9 Pendowokumpul	111	146	131	136	155
Jumlah	1,392	1,647	1,627	1,783	1,843

Sumber : Kantor Camat Sukorame

Lanjutan Tabel 3.1.11

	Desa/Kelurahan	Kelompok Umur			Jumlah
		50-54	55 - 59	60 +	
	(1)	(12)	(13)	(14)	(16)
1	Kedungkumpu	336	246	433	3,954
2	Sembung	95	70	136	1,095
3	Banggle	131	105	236	1,578
4	Mragel	102	81	158	1,239
5	Sukorame	427	438	701	6,451
6	Sewor	158	143	251	1,913
7	Kedungrejo	89	65	101	1,419
8	Wedoro	115	97	204	1,622
9	Pendowokumç	129	113	231	1,734
Jumlah		1,582	1,358	2,451	0 21,005

Sumber : Kantor Camat Sukorame

Tabel 3.1.12 Penduduk Laki-Laki menurut Kelompok Umur di Kecamatan Sukorame, 2017

Desa/Kelurahan	Kelompok Umur				
	0-4	5-9	10-14	15-19	20-24
(1)	(2)	(3)	(4)	(5)	(6)
1 Kedungkumpul	92	103	138	154	144
2 Sembung	26	36	39	36	48
3 Banggle	28	39	44	67	50
4 Mragel	30	40	41	44	43
5 Sukorame	153	205	245	251	241
6 Sewor	50	60	52	59	75
7 Kedungrejo	16	31	37	36	34
8 Wedoro	52	54	58	60	66
9 Pendowokumpul	39	64	58	59	67
Jumlah	486	632	712	766	768

Sumber : Kantor Desa dan Kantor Camat Sukorame

Lanjutan Tabel 3.1.12

Desa/Kelurahan	Kelompok Umur				
	25 - 29	30-34	35-39	40-44	45-49
(1)	(7)	(8)	(9)	(10)	(11)
1 Kedungkumpul	86	176	167	172	155
2 Sembung	29	40	35	42	50
3 Banggle	45	49	69	78	78
4 Mragel	49	49	39	55	54
5 Sukorame	215	271	273	66	291
6 Sewor	70	77	75	266	81
7 Kedungrejo	33	36	22	83	43
8 Wedoro	60	50	53	71	82
9 Pendowokumpul	58	71	63	65	77
Jumlah	645	819	796	898	911

Sumber : Kantor Desa dan Kantor Camat Sukorame

Lanjutan Tabel 3.1.12

	Desa/Kelurahan	Kelompok Umur			Jumlah
		50-54	55 - 59	60+	
	(1)	(12)	(13)	(14)	(16)
1	Kedungkumpul	166	121	285	1959
2	Sembung	42	36	70	527
3	Bangle	64	52	144	807
4	Mragel	50	38	104	636
5	Sukorame	212	223	370	3216
6	Sewor	85	72	126	965
7	Kedungrejo	54	31	38	454
8	Wedoro	54	54	107	821
9	Pendowokumpt	60	53	138	872
	Jumlah	787	680	1,382	10,257

Sumber : Kantor Desa dan Kantor Camat Sukorame

Tabel 3.1.13 Penduduk Perempuan menurut Kelompok Umur di Kecamatan Sukorame, 2017

Desa/Kelurahan	Kelompok Umur				
	0-4	5-9	10-14	15-19	20 -24
(1)	(2)	(3)	(4)	(5)	(6)
1 Kedungkumpul	76	72	83	58	78
2 Sembung	43	47	76	48	34
3 Banggle	18	26	30	29	20
4 Mragel	25	17	17	18	22
5 Sukorame	99	78	116	95	96
6 Sewor	48	63	59	61	63
7 Kedungrejo	24	41	66	88	37
8 Wedoro	27	50	51	38	33
9 Pendowokumpul	38	38	51	29	31
Jumlah	1,459	1,617	1,815	1,582	1,337

Sumber : Kantor Desa dan Kantor Camat Sukorame

Lanjutan Tabel 3.1.13

Desa/Kelurahan	Kelompok Umur				
	25 - 29	30-34	35-39	40-44	45-49
(1)	(7)	(8)	(9)	(10)	(11)
1 Kedungkumpul	160	134	135	154	158
2 Sembung	95	102	107	115	108
3 Banggle	57	48	58	63	60
4 Mragel	49	43	25	23	30
5 Sukorame	218	212	180	174	167
6 Sewor	125	133	127	103	115
7 Kedungrejo	101	91	97	114	114
8 Wedoro	94	94	110	105	126
9 Pendowokumpul	92	74	66	69	88
Jumlah	3,404	3,133	3,082	3,105	3,117

Sumber : Kantor Desa dan Kantor Camat Sukorame

Lanjutan Tabel 3.1.13

Desa/Kelurahan	Kelompok Umur				Jumlah
	50-54	55 - 59	60 - 64	65+	
(1)	(2)	(13)	(14)	(15)	(16)
1 Kedungkumpu	174	97	77	173	
2 Sembung	103	91	45	133	
3 Banggle	64	63	19	57	
4 Mragel	34	23	14	47	
5 Sukorame	172	136	62	170	
6 Sewor	125	68	54	97	
7 Kedungrejo	99	87	41	132	
8 Wedoro	127	81	57	144	
9 Pendowokumpu	115	50	48	86	
Jumlah	3,019	2,146	1,461	3,462	0

Sumber : Kantor Desa dan Kantor Camat Sukorame

Tabel 3.14 Penduduk yang Wajib Memiliki KTP menurut Jenis Kelamin di Kecamatan Sukorame, 2017

Desa/Kelurahan	Jumlah Penduduk Wajib KTP		
	Laki-laki	Perempuan	Laki-laki + Perempuan
(1)	(2)	(3)	(4)
1 Kedungkumpul	1,610	1,653	3,296
2 Sembung	413	448	861
3 Banggle	653	647	1,300
4 Mragel	521	487	1,008
5 Sukorame	2,519	2,582	5,101
6 Sewor	772	780	1,552
7 Kedungrejo	370	389	759
8 Wedoro	623	638	1,261
9 Pendowokumpul	692	675	1,367
Jumlah	8,173	8,299	16,505

Sumber : Kantor Camat Sukorame

Desa/Kelurahan	Jumlah Penduduk Wajib KTP		
	Laki-laki	Perempuan	Laki-laki + Perempuan
(1)	(2)	(3)	(4)
1 Kedungkumpul	1,243	1,332	2,575
2 Sembung	347	348	695
3 Banggle	534	521	1,055
4 Miragel	357	349	706
5 Sukorame	1,976	1,989	3,965
6 Sewor	627	635	1,262
7 Kedungrejo	287	294	581
8 Wedoro	519	499	1,018
9 Pendowokumpul	499	487	986
Jumlah	6,389	6,454	12,843

Sumber : Kantor Camat Sukorame

Tabel 3.2.1 Jumlah Penduduk Menurut Desa/kelurahan dan Lapangan Usaha di Kecamatan Sukorame, 2017

Desa/Kelurahan	Pertanian	Pertambangan/Penggalian	Industri	Perdagangan
(1)	(2)	3	4	5
1 Kedungkumpul	1941	0	0	33
2 Sembung	487	0	0	10
3 Banggle	763	0	1	3
4 Miragel	649	0	0	1
5 Sukorame	2942	0	0	91
6 Sewor	841	0	0	19
7 Kedungrejo	393	0	0	0
8 Wedoro	485	0	0	9
9 Pendowokumpul	897	0	0	10
Jumlah	9,398	0	1	176

Sumber : Kantor Camat Sukorame

Lanjutan Tabel 3.2.1

	Desa/Kelurahan	Konstruksi	Jasa	Lainnya	Jumlah			
	(1)	6	7	8	9			
1	Kedungkumpul	0	4		1,978			
2	Sembung	0	1		498			
3	Banggle	0	2		769			
4	Mragel	0	5		655			
5	Sukorame	2	10		3,045			
6	Sewor	0	8		868			
7	Kedungrejo	0	2		395			
8	Wedoro	0	3		497			
9	Pendowokumpul	0	2		909			
	Jumlah	0	2	0	37	0	0	9,614

Sumber : Kantor Camat Sukorame

Bab 4

Sosial



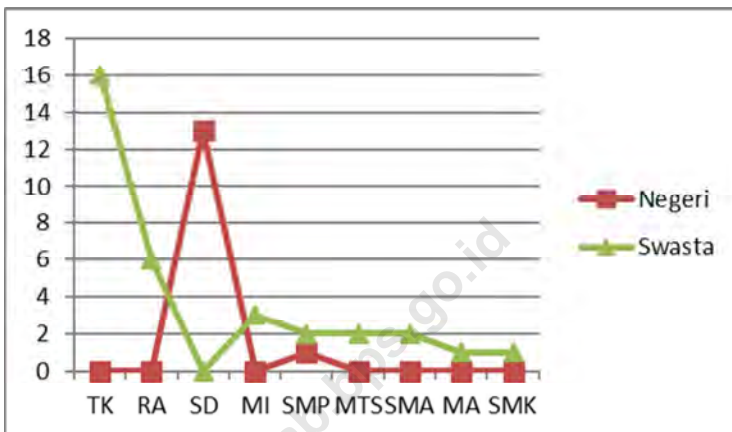
ULASAN

Ketersediaan sarana pendidikan baik sarana maupun prasarana akan sangat menunjang dalam meningkatkan pendidikan yang merupakan salah satu indikator IPM (Indek Pembangunan Manusia) . Tabel dalam bab ini memuat data tentang jumlah fasilitas pendidikan negeri dan fasilitas pendidikan swasta yang ada di Kecamatan Sukorame, mulai dari TK/RA, SD/MI sampai SMA/MA/SMK yang tersebar di seluruh desa namun hanya beberapa desa dalam satu kecamatan.

Penyediaan fasilitas sarana kesehatan sebagai kebutuhan pokok dalam upaya meningkatkan taraf kesehatan masyarakat berupa puskesmas, puskesmas pembantu, posyandu dan lain-lain, serta penyediaan tenaga kesehatannya adalah sangat penting. Hal ini karena dengan ketersediaan tempat-tempat pelayanan kesehatan yang ditunjang dengan tenaga-tenaga kesehatan yang terampil sangat dibutuhkan guna mencapai tujuan pembangunan di bidang kesehatan.

Tenaga kesehatan yang bertempat tinggal di suatu daerah merupakan alternatif bagi penduduk sekitarnya untuk mendapatkan pelayanan kesehatan, terutama untuk mendapatkan pertolongan dini maupun darurat. Tenaga yang ada biasanya tidak hanya yang mempunyai latar belakang kemampuan medis seperti dokter, bidan, dan petugas kesehatan lainnya, tetapi banyak juga yang merupakan tenaga kerja bukan medis misalnya dukun bayi. Khusus untuk bidan telah terdapat di semua desa, bahkan terdapat desa dengan jumlah bidan lebih dari seorang.

Gambar. 4. Perbandingan Fasilitas Pendidikan Negeri dan Swasta di Kecamatan Sukorame, 2017



Tabel 4.1.1 Jumlah Fasilitas Pendidikan
Negeri Kecamatan Sukorame,

Desa/Kelurahan	TK	RA	SD	MI	SMP	MTs	SMA	MA	SMK
(1)	(2)	(3)	(4)		(1)	(5)	(6)	(7)	(8)
1 Kedungkumpul	-	-	2			-	-	-	-
2 Sembung	-	-	1			-	-	-	-
3 Banggle	-	-	1			-	-	-	-
4 Miragel	-	-	1			-	-	-	-
5 Sukorame	-	-	3		1	-	-	-	-
6 Sewor	-	-	2			-	-	-	-
7 Kedungrejo	-	-	1			-	-	-	-
8 Wedoro	-	-	1			-	-	-	-
9 Pendowokumpul	-	-	1			-	-	-	-
Jumlah / Total	0	0	13		1	-	-	-	#DIV/0!

Sumber : UPT Dinas Pendidikan Sukorame

Tabel 4.1.2 Jumlah fasilitas sekolah swasta di kecamatan Sukorame 2017

Desa/Kelurahan	TK	RA	SD	MI	SMP	MTs	SMA	MA	SMK
(1)	(2)	(3)	(4)		(1)	(5)	(6)	(7)	(8)
1 Kedungkumpul	3	1	-	1		-	-	-	-
2 Sembung	1	1	-	-		-	-	-	-
3 Banggle	1	-	-	-		-	-	-	-
4 Mragel	2	-	-	-		-	-	-	-
5 Sukorame	4	3	-	1	1	1	1	1	1
6 Sewor	1	-	-	-		-	1	-	-
7 Kedungrejo	1	-	-	-		-	-	-	-
8 Wedoro	2	-	-	-		-	-	-	-
9 Pendowokumpul	1	1	-	1	1	1	-	-	-
Jumlah / Total	16	6	0	3	2	2	2	1	1.00

Sumber : UPT Dinas Pendidikan Sukorame

Tabel 4.1.4 Jumlah Sekolah, Murid, Guru dan Rasio Murid-Guru TK Swasta di Kecamatan Sukorame, 2017

Desa/Kelurahan	Lembaga Sekolah	Gedung Sekolah	Ruang Kelas
(1)	(2)	(3)	(4)
1 Kedungkumpul	3	3	6
2 Sembung	1	1	2
3 Banggle	1	1	2
4 Mragel	2	2	4
5 Sukorame	4	4	8
6 Kedungkumpul	3	3	6
7 Sembung	3	3	7
8 Wedoro	2	2	4
9 Pendowokumpul	1	1	2
Jumlah / Total	21	16	41

Sumber : UPT Dinas Pendidikan Sukorame

Lanjutan Tabel 4.1.4

Desa/Kelurahan	Rombongan Belajar	Murid	Guru	Rasio Murid - Guru <i>Pupils</i>
(1)	(5)	(6)	(7)	(8)
1 Kedungkumpul	6	119	8	15
2 Sembung	2	30	3	10
3 Banggle	2	36	3	12.00
4 Mragel	4	41	4	10
5 Sukorame	4	147	11	13
6 Kedungkumpul	3	95	8	11
7 Sembung	3	101	9	10
8 Wedoro	4	80	4	20
9 Pendowokumpul	2	25	2	12
Jumlah / Total	30	674	52	13.09

Sumber : UPT Dinas Pendidikan Sukorame

Tabel 4.1.6 Jumlah Sekolah, Murid, Guru dan Rasio Murid-Guru RA Swasta di Kecamatan Sukorame, 2017

Desa/Kelurahan	Lembaga Sekolah	Gedung Sekolah	Ruang Kelas
(1)	(2)	(3)	(4)
1 Kedungkumpul	1	1	1
2 Sembung	1	1	1
3 Banggle	-	-	-
4 Mragel	-	-	-
5 Sukorsme	3	3	3
6 Sewor	-	-	-
7 Kedungrejo	-	-	-
8 Wedoro	-	-	-
9 Pendowokumpul	1	1	1
Jumlah / Total	6	6	6

Sumber : Kantor KUA Sukorame

Lanjutan Tabel 4.1.6

Desa/Kelurahan	Rombongan Belajar	Murid	Guru	Rasio Murid - Guru <i>Puniks</i>
(1)	(5)	(6)	(7)	(8)
1 Kedungkumpul	1	31	3	10
2 Sembung	1	19	3	6
3 Banggle	-	-	-	-
4 Mragel	-	-	-	-
5 Sukorame	3	75	9	8
6 Sewor	-	-	-	-
7 Kedungrejo	-	-	-	-
8 Sewor	-	-	-	-
9 Pendowokumpul	1	30	4	7
Jumlah / Total	6	155	19	8.16

Sumber : Kantor KUA Sukorame

Tabel 4.1.3 Jumlah Sekolah, Murid, Guru dan Rasio Murid-Guru SD Negeri di Kecamatan Sukorame, 2017

Desa/Kelurahan	Lembaga Sekolah	Gedung Sekolah	Ruang Kelas
(1)	(2)	(3)	(4)
1 Kedungkumpul	2	5	12
2 Sembung	1	2	6
3 Banggle	1	2	6
4 Mragel	1	2	6
5 Sukorame	3	7	19
6 Sewor	2	5	12
7 Kedungrejo	1	2	6
8 Wedoro	1	2	7
9 Pendowoku pul	1	3	6
Jumlah / Total	13	30	80

Sumber : UPT Dinas Pendidikan Sukorame

Lanjutan Tabel 4.1.3

Desa/Kelurahan	Rombongan Belajar	Murid	Guru	Rasio Murid - Guru <i>Pupils</i>
(1)	(5)	(6)	(7)	(8)
1 Kedungkumpul	12	253	23	11
2 Sembung	6	90	8	11
3 Banggle	6	65	10	6.00
4 Miragel	6	68	12	7
5 Sukorame	19	338	33	10
6 Sewor	12	170	19	10
7 Kedungrejo	6	56	9	6
8 Wedoro	7	183	12	15
9 Pendowokumpul	6	81	10	8
Jumlah / Total	80	1304	136	9.59

Sumber : UPT Dinas Pendidikan Sukorame

Tabel 4.1.4 Jumlah Sekolah, Murid, Guru dan Rasio Murid-Guru MI Swasta di Kecamatan asukorame, 2017

	Desa/Kelurahan	Lembaga Sekolah	Gedung Sekolah	Ruang Kelas
	(1)	(2)	(3)	(4)
1	Kedungkumpul	1	2	6
2	Sembung	-	-	-
3	Banggle	-	-	-
4	Mragel	-	-	-
5	Sukorame	1	1	6
6	Sewor	-	-	-
7	Kedungrejo	-	-	-
8	Wedoro	-	-	-
9	Pendowokumpul	1	2	6
Jumlah / Total		3	5	18

Sumber : Kantor KUA Sukorame

Lanjutan Tabel 4.1.4

Desa/Kelurahan	Rombongan Belajar	Murid	Guru	Rasio Murid - Guru <i>Pupils</i>
(1)	(5)	(6)	(7)	(8)
1 Kedungkumpul	6	74	9	8
2 Sembung	-	-	-	-
3 Banggle	-	-	-	-
4 Mragel	-	-	-	-
5 Sukorame	6	87	12	7
6 Sewor	-	-	-	-
7 Kedungrejo	-	-	-	-
8 Wedoro	-	-	-	-
9 Pendowokumpul	6	114	12	9
Jumlah / Total	18	275	33	8.33

Sumber : Kantor KUA Sukorame

Tabel 4.1.5 Jumlah Sekolah, Murid, Guru dan Rasio Murid-Guru SMP Negeri di Kecamatan Sukorame, 2017

Desa/Kelurahan	Lembaga Sekolah	Gedung Sekolah	Ruang Kelas
(1)	(2)	(3)	(4)
1 Kedungkumpul	-	-	-
2 Sembung	-	-	-
3 Bamggle	-	-	-
4 Mragel	-	-	-
5 Sukorame	1	6	18
6 Mragel	-	-	-
7 Sewor	-	-	-
8 Kedungrejo	-	-	-
9 Pendowokumpul	-	-	-
Jumlah / Total	1	6	18

Sumber : Kantor Sekolah SMP Negeri Sukorame

Lanjutan Tabel 4.1.5

Desa/Kelurahan	Rombongan Belajar	Murid	Guru	Rasio Murid - Guru
(1)	(5)	(6)	(7)	<i>Pupils</i> (8)
1 Kedungkumpul	-	-	-	-
2 Sembung	-	-	-	-
3 Bamggle	-	-	-	-
4 Mragel	-	-	-	-
5 Sukorame	18	598	42	14
6 Mragel	-	-	-	-
7 Sewor	-	-	-	-
8 Kedungrejo	-	-	-	-
9 Pendowokumpul	-	-	-	-
Jumlah / Total	18	598	42	14.24

Sumber : Kantor Sekolah SMP Negeri Sukorame

Tabel 4.1.6 Jumlah Sekolah, Murid, Guru dan Rasio Murid-Guru SMP Swasta di Kecamatan Sukorame, 2017

Desa/Kelurahan	Lembaga Sekolah	Gedung Sekolah	Ruang Kelas
(1)	(2)	(3)	(4)
1 Kedungkumpul	-	-	-
2 Sembung	-	-	-
3 Banggle	-	-	-
4 Mragel	-	-	-
5 Sukorame	1	3	3
6 Sewot	-	-	-
7 Kedungrejo	-	-	-
8 Wedoro	-	-	-
9 Pendowokumpul	1	3	
Jumlah / Total	2	6	3

Sumber : Kantor Sekolah SMP Swasta Sukorame

Lanjutan Tabel 4.1.6

Desa/Kelurahan	Rombongan Belajar	Murid	Guru	Rasio Murid - Guru
(1)	(5)	(6)	(7)	(8)
1 Kedungkumpul	-	-	-	-
2 Sembunv	-	-	-	-
3 Banggle	-	-	-	-
4 Mragel	-	-	-	-
5 Sukorame	3	75	18	4
6 Sewor	-	-	-	-
7 Kedungrejo	-	-	-	-
8 Wedoro	-	-	-	-
9 Pendowokumpul	3			
Jumlah / Total	6	75	18	4.17

Kantor Sekolah SMP Swasta Sukorame

Tabel 4.1.14 Jumlah Sekolah, Murid, Guru dan Rasio Murid-Guru MTs Swasta di Kecamatan Sukoramr, 2017

Desa/Kelurahan	Lembaga Sekolah	Gedung Sekolah	Ruang Kelas
(1)	(2)	(3)	(4)
1 Kedungkumpul	-	-	-
2 Sembung	-	-	-
3 Banggle	-	-	-
4 Meagel	-	-	-
5 Sukorame	1	2	3
6 Sewor	-	-	-
7 Kedungrejo	-	-	-
8 Wedoro	-	-	-
9 Pendowokumpul	1	2	3
Jumlah / Total	2	4	6

Sumber : Kantor Sekolah MTs Swasta Sukorame

Lanjutan Tabel 4.1.14

Desa/Kelurahan	Rombongan Belajar	Murid	Guru	Rasio Murid - Guru <i>Pupils</i>
(1)	(5)	(6)	(7)	(8)
1 Kedungkumpul	-	-	-	-
2 Sembung	-	-	-	-
3 Banggle	-	-	-	-
4 Meagel	-	-	-	-
5 Sukorame	3	78	21	4
6 Sewor	-	-	-	-
7 Kedungrejo	-	-	-	-
8 Wedoro	-	-	-	-
9 Pendowokumpul	3	80	13	6
Jumlah / Total	6	158	34	4.65

Sumber : Kantor Sekolah MTs Swasta Sukorame

Tabel 4.1.16 Jumlah Sekolah, Murid, Guru dan Rasio Murid-Guru SMA Swasta di Kecamatan Sukorame, 2017

Desa/Kelurahan	Lembaga Sekolah	Gedung Sekolah	Ruang Kelas
(1)	(2)	(3)	(4)
1 Kedungkumpul	-	-	-
2 Sembung	-	-	-
3 Banggle	-	-	-
4 Mragel	-	-	-
5 Sukotame	-	-	-
6 Sewor	1	3	6
7 Kedungrejo	-	-	-
8 Wedoro	-	-	-
9 Pendowokumpul	-	-	-
Jumlah / Total	1	3	6

Sumber : Kantor SMA Swasta Sukorame

Lanjutan Tabel 4.1.16

Desa/Kelurahan	Rombongan Belajar	Murid	Guru	Rasio Murid - Guru <i>Pupils</i>
(1)	(5)	(6)	(7)	(8)
1 Kedungkumpul	-	-	-	-
2 Sembung	-	-	-	-
3 Banggle	-	-	-	-
4 Mragel	-	-	-	-
5 Sukorame	-	-	-	-
6 Sewor	5	100	15	7
7 Kedungrejo	-	-	-	-
8 Wedoro	-	-	-	-
9 Pendowokumpul	-	-	-	-
Jumlah / Total	5	100	15	6.67

Sumber : Kantor SMA Swasta Sukorame

Tabel 4.1.18 Jumlah Sekolah, Murid, Guru dan Rasio Murid-Guru MA Swasta di Kecamatan Sukorame, 2017

Desa/Kelurahan	Lembaga Sekolah	Gedung Sekolah	Ruang Kelas
(1)	(2)	(3)	(4)
1 Kedungkumpul	-	-	-
2 Sembung	-	-	-
3 Banggle	-	-	-
4 Mragel	-	-	-
5 Sukorame	1	2	7
6 Sewor	-	-	-
7 Kedungrejo	-	-	-
8 Wedoro	-	-	-
9 Pendowokumpul	-	-	-
Jumlah / Total	1	2	7

Sumber : Kantor Sekolah MA Swasta Sukorame

Lanjutan Tabel 4.1.18

Desa/Kelurahan	Rombongan Belajar	Murid	Guru	Rasio Murid - Guru <i>Pupils</i>
(1)	(5)	(6)	(7)	(8)
1 Kedungkumpul	-	-	-	-
2 Sembung	-	-	-	-
3 Banggle	-	-	-	-
4 Mragel	-	-	-	-
5 Sukorame	6	101	19	5
6 Sewor	-	-	-	-
7 Kedungrejo	-	-	-	-
8 Wedoro	-	-	-	-
9 Pendowokumpul	-	-	-	-
Jumlah / Total	6	101	19	5.32

Sumber : Kantor Sekolah MA Swasta Sukorame

Tabel 4.1.20 Jumlah Sekolah, Murid, Guru dan Rasio Murid-Guru SMK Swasta di Kecamatan Sukorame, 2017

Desa/Kelurahan	Lembaga Sekolah	Gedung Sekolah	Ruang Kelas
(1)	(2)	(3)	(4)
1 Kedungkumpul	-	-	-
2 Sembung	-	-	-
3 Banggle	-	-	-
4 Mragel	-	-	-
5 Sukorame	1	3	15
6 Sewor	-	-	-
7 Kedungrejo	-	-	-
8 Sewor	-	-	-
9 Pendowokumpul	-	-	-
Jumlah / Total	1	3	15

Sumber : Kantor SMK Swasta Kecamatan Sukorame

Lanjutan Tabel 4.1.20

Desa/Kelurahan	Rombongan Belajar	Murid	Guru	Rasio Murid - Guru <i>Pupils</i>
(1)	(5)	(6)	(7)	(8)
1 Kedungkumpul	-	-	-	-
2 Sembung	-	-	-	-
3 Banggle	-	-	-	-
4 Miragel	-	-	-	-
5 Sukorame	15	367	40	9
6 Sewor	-	-	-	-
7 Kedungrejo	-	-	-	-
8 Wedoro	-	-	-	-
9 Pendowokumpul	-	-	-	-
Jumlah / Total	15	367	40	9.18

Sumber : Kantor SMK Swasta Kecamatan Sukorame

Tabel 4.1.21 Jumlah Pondok Pesantren, Santri dan Ustadz di Kecamatan Sukorame, 2017

	Desa/Kelurahan	Pondok Pesantren	Santri	Ustadz
	(1)	(2)	(3)	(4)
1	Kedungkumpul	1	52	1
2	Sembung	-	-	-
3	Banggle	-	-	-
4	Mragel	-	-	-
5	Sukorame	5	263	5
6	Sewor	-	-	-
7	Kedungrejo	-	-	-
8	Wedoro	-	-	-
9	Pendowokumpul	-	-	-
	Jumlah / Total	6	315	6

Sumber : Kamtor Camat Sukorame

Tabel 4.1.22 Jumlah Fasilitas Olahraga Menurut Desa dan Jenis Olahraga di Kecamatan Sukorame, 2017

Desa/Kelurahan	Sepak Bola	Bola Volly	Bulu Tangkis
(1)	(2)	(3)	(4)
1 Kedungkumpul	-	3	-
2 Sembung	-	1	-
3 Banggle	1	1	-
4 Mragel	-	1	-
5 Sukorame	2	3	-
6 Sewor	-	2	-
7 Kedungrejo	-	2	-
8 Wedoro	1	1	-
9 Pendowokumpul	-	1	-
Jumlah / Total	4	15	0

Sumber : Kantor Desa

Lanjutan Tabel 4.1.22

Desa/Kelurahan	Tenis	Re-nang	Futsal	Bilyard	Jumlah
(1)	(5)	(6)	(7)	(8)	(9)
1 Kedungkumpul	-	-	-	1	4
2 Sembung	-	-	-	1	2
3 Banggle	-	-	-	-	2
4 Mragel	-	-	-	-	1
5 Sukorame	-	-	1	1	7
6 Sewor	-	-	-	-	2
7 Kedungrejo	-	-	-	-	2
8 Wedoro	-	-	-	-	2
9 Pendowokumpul	-	-	-	-	1
Jumlah / Total	-	-	1	3	23

Sumber : Kantor Desa

Tabel 4.2.1 Jumlah Fasilitas Kesehatan Menurut Desa di Kecamatan Sukorame, 2017

Desa/Kelurahan	Rumah Sakit Umum	Rumah Sakit Bersalin	Klinik	Klinik Rawat Inap
(1)	(2)	(3)	(4)	(5)
1 Kedungkumpul	-	-	-	-
2 Sembung	-	-	-	-
3 Banggle	-	-	-	-
4 Mragel	-	-	-	1
5 Sukorame	-	-	-	-
6 Sewor	-	-	-	-
7 Kedungrejo	-	-	-	-
8 Wedoro	-	-	-	1
9 Pendowokumpul	-	-	-	-
Jumlah	0	0	0	2

Sumber : Puskesmas Sukorame

Lanjutan Tabel 4.2.1

Desa/Kelurahan	Puskesmas <i>Public Health Center</i>	Puskesmas Pembantu <i>Subsidiary of Public Health Center</i>	Apotek <i>Pharmacy</i>
(1)	(6)	(7)	(8)
1 Kedungkumpul	-	-	-
2 Sembung	-	-	-
3 Banggle	-	1	-
4 Mragel	-	-	-
5 Sukorame	1	-	1
6 Sewor	-	-	-
7 Kedungre	-	-	-
8 Wedoro	-	-	-
9 Pendowokumpul	-	1	-
Jumlah	1	2	1

Sumber : Puskesmas Sukorame

Tabel 4.2.2 Jumlah Tenaga Kesehatan Menurut Desa di Kecamatan Sukorame, 2017

Desa/Kelurahan	Dokter	Bidan	Perawat	Dukun Bayi
(1)	(2)	(3)	(4)	(5)
1 Kedungkumpul	-	1	-	3
2 Sembung	-	1	-	-
3 Banggle	-	1	-	-
4 Mragel	-	1	-	-
5 Sukorame	3	9	14	2
6 Sewor	-	1	-	-
7 Kedungrejo	-	1	-	-
8 Wedoro	-	1	-	-
9 Pendowokumpul	-	2	-	1
Jumlah	3	18	14	6

Sumber : Puskesmas Sukorame

Tabel 4.2.3 Jumlah Wanita Usia Subur (15-49 Th) Dan Pasangan Usia Subur di Kecamatan Sukorame,

Desa/Kelurahan	WUS	PUS
(1)	(2)	(3)
1 Kedungkumpul	1,072	919
2 Sembung	315	253
3 Banggle	435	367
4 Mragel	346	286
5 Sukorame	1,822	1,451
6 Sewor	513	497
7 Kedungrejo	260	214
8 Wedoro	436	398
9 Pendowokumpul	465	417
Jumlah	5,664	4,802

Sumber : UPT Pemberdayaan Perempuan dan KB Kec. Sukorame

Tabel 4.2.4 Jumlah Peserta KB Aktif menurut Alat Kontrasepsi di Kecamatan Sukorame, 2017

Desa/Kelurahan	Alat Kontrasepsi					
	IUD	MOW	IMP	STK	PIL	KDM
(1)	(2)	(3)	(4)	(5)	(6)	(7)
1 Kedungkumpul	39	4	35	496	173	13
2 Sembung	10	3	51	116	30	5
3 Banggle	49	2	6	195	49	5
4 Mragel	17	7	15	160	41	5
5 Sukorame	34	19	96	802	231	11
6 Sewor	18	5	104	218	58	6
7 Kedungrejo	5	1	26	113	34	1
8 Wedoro	24	9	37	205	57	5
9 Pendowokumpul	14	4	74	189	64	7
Jumlah	210	54	444	2,494	737	58

Sumber : UPT Pemberdayaan Perempuan dan KB Kec. Sukorame

Tabel 4.3.1 Jumlah Penduduk Menurut Agama di Kecamatan Sukorsme, 2017

	Desa/Kelurahan	Islam	Katholik	Protestan	Hindu	Budha
	(1)	(2)	(3)	(4)	(5)	(6)
1	Kedungkumpul	3,953		1		
2	Sembung	1,094		1		
3	Banggle	1,578				
4	Mrsgel	1,239				
5	Sukotame	6,418	2	31		
6	Sewor	1,913				
7	Kedungrejo	929				
8	Wedoro	1,620		2		
9	Pendowokumpul	1,734				
	Jumlah	20,478	2	35	0	0

Sumber: Kantor Camat Sukorame

Tabel 4.3.2 Jumlah Tempat Peribadatan di Kecamatan Sukorame, 2017

	Desa/Kelurahan	Masjid	Mushola	Gereja	Pura	Wihara
	(1)	(2)	(3)	(4)	(5)	(6)
1	Kedungkumpul	4	7	-	-	-
2	Sembung	2	6	-	-	-
3	Banggle	3	6	-	-	-
4	Mragel	3	-	-	-	-
5	Sukorsme	16	12	-	-	-
6	Sewor	3	7	-	-	-
7	Kedungrejo	2	1	-	-	-
8	Wedoro	1	8	-	-	-
9	Pendowokumpul	2	9	-	-	-
	Jumlah	36	56	0	0	0

Sumber : Kantor KUA Kecamatan Sukorame

Tabel 4.3.3 Nikah, Talak, Cerai, dan Rujuk di Kecamatan Sukorame, 2017

	Desa/Kelurahan	Nikah	Talak	Cerai	Rujuk	Jumlah
	(1)	(2)	(3)	(4)	(5)	(6)
1	Kedungkumpul	32	-	-		32
2	Sembung	8	-	1		9
3	Banggle	7	-	1		8
4	Mragel	11	-	-		11
5	Sukotame	51	3	3		57
6	Sewor	12	1	-		13
7	Kedungrejo	9	4	1		14
8	Wedora	22	2	2		26
9	Pendowokumpul	24	1	-		25
	Jumlah	176	11	8	0	195

Sumber : KUA / PPAI Kecamatan Sukorame

Tabel 4.4.1 Jumlah Keluarga menurut Pentahapan Keluarga Sejahtera di Kecamatan Sukorame , 2017

Desa/Kelurahan	Pra Sejahtera	Sejahtera				Jumlah
		I	II	III	III +	
(1)	(2)	(3)	(4)	(5)	(6)	(7)
001 Kedungkumpul	922	109			259	1,290
002 Sembung	194	28			140	362
003 Banggle	278	23			208	509
004 Mragel	305	16			90	411
005 Sukorame	925	155			920	2,000
006 Sewor	324	93			272	689
007 Kedungrejo	64	29			189	282
008 Wedoro	270	28			259	557
009 Pendowokumpul	266	45			267	578
Jumlah	3,548	526	0	0	2,604	6,678

Sumber : UPT Pemberdayaan Perempuan dan KB Kec Sukorame

Bab 5

Pertanian



ULASAN

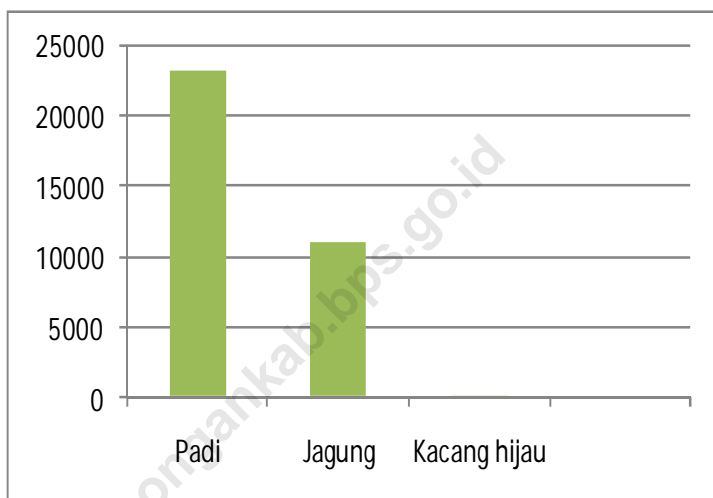
Subsektor tanaman bahan makanan merupakan salah satu sub sektor pada sektor pertanian. Sub Sektor ini mencakup tanaman padi, jagung, kacang tanah, kacang hijau, kedelai, kacang hijau, kacang tanah dan tebu. Di Kecamatan Sukorame Padi dan jagung merupakan komoditas andalan sebagian besar penduduk yang bermata pencaharian petani.

Luas lahan pertanian di Kecamatan Sukorame 2.160,41 Ha. Dari luas lahan pertanian tersebut 1.922,42 Ha merupakan lahan sawah sedangkan sisanya 237,99 Ha merupakan lahan pertanian bukan sawah. Seluruh lahan sawah di Kecamatan Sambeng mendapat pengairan teknis maupun setengah teknis.

Tanaman padi, produksi dan produktifitas padi di Kecamatan Sukorame mengalami kenaikan, bila di tahun 2016 produksi padi dari luas panen 3.386 Ha mendapat hasil 20.752,9 Ton-GKG sedangkan di tahun 2017 dengan luas panen 3.500,00Ha mendapatkan hasil 23.232,94 Ton-GKG. produktifitas lahan atau rata-rata produksinya mengalami Kenaikan dari 6,10 Ton/Ha di tahun 2016 menjadi 6,64 Ton/Ha.

Tanaman Palawija, di Tabel 5.1.4 untuk tanaman jagung luas panen turun dari 2.703 ha di tahun 2016 dan tahun 2017 menjadi 1.701,00 Ha, sehingga produksi juga mengalami penurunan dari 14.241,10 Ton menjadi 11.056,50 Ton, tetapi produktifitasnya naik yaitu 5,3 Ton/Ha di tahun 2016 menjadi 5,50 Ton/Ha di tahun 2017

Gambar. 5. Produksi tanaman Pangan di kecamatan Sukorame (ton), 2017



Tabel 5.1.1 Luas Wilayah Menurut Jenis Penggunaan Lahan di Kecamatan Sukorame (Ha), 2017

Desa/Kelurahan	Lahan Pertanian		Bangunan	Hutan Negara	Lain-lain	Jumlah
	Sawah	Sukan Sawah	/Pekarangan			
(1)	(2)	(3)	(4)	(5)	(1)	(6)
1 Kedungkumpul	404.47	29.05	46.05	607.00	6.93	1,093.50
2 Sembung	96.00	27.00	21.00	142.00	16.57	302.57
3 Banggle	128.98	62.11	22.95	160.00	1.02	375.06
4 Mragel	140.00	39.35	21.55	372.00	3.5	476.40
5 Sukorame	483.00	33.37	89.74	237.00	13.05	856.16
6 Sewor	193.58	10.48	28.91	62.98	3.19	299.34
7 Kedungrejo	119.86	9.48	42.03	40.00	1.7	185.07
8 Wedoro	195.63	-	27.67	28.00	3.88	255.00
9 Pendowokumpul	160.90	27.15	25.07	87.00	3.68	303.80
Jumlah	1,922.42	237.99	285.97	1,635.58	54.04	4,146.99

Sumber : UPT Dinas Pertanian dan Kehutanan Kecamatan Sukorame

Tabel 5.1.2 Luas Wilayah Menurut Jenis Penggunaan Lahan di Kecamatan Sukorame (Ha), 2017

Desa/Kelurahan	Jenis Pengairan			Jumlah
	Teknis	Setengah Teknis	Tadah hujan	
(1)	(2)	(3)	(4)	(5)
1 Kedungkumpu	-	10.00	394.47	404.47
2 Sembung	-	10.00	86.00	96.00
3 Banggle	-	-	128.98	128.98
4 Mragel	-	5.00	135.00	140.00
5 Sukorame	-	25.00	458.00	483.00
6 Sewor	-	5.00	188.58	193.58
7 Kedungrejo	-	-	119.86	119.86
8 Wedoro	-	-	195.63	195.63
9 Pendowokumpu	-	5.00	155.90	160.90
Jumlah	0.00	60.00	1,862.42	1,922.42

Sumber : UPT Dinas Pertanian dan Kehutanan Kecamatan Sukorame

Tabel 5.1.3 Luas Panen, Produksi dan Produktivitas Padi di Kecamatan Sukorame, 2017

Desa/Kelurahan	Luas Panen	Produksi	Produktivitas
(1)	(2)	(3)	(4)
1 Kedungkumpul	810.00	5,362.20	6.62
2 Sembung	172.00	1,138.64	6.62
3 Banggle	193.00	1,277.66	6.62
4 Mragel	242.00	1,602.04	6.62
5 Sukorame	862.00	5,732.80	6.65
6 Sewor	351.00	2,334.15	6.65
7 Kedungrejo	227.00	1,509.55	6.65
8 Wedoro	326.00	2,167.90	6.65
9 Pendowokumpul	317.00	2,108.00	6.65
Sukorame	3,500.00	23,232.94	6.64

Sumber : UPT.Dinas Pertanian dan Kehutanan Kecamatan Sukorame

Tabel 5.1.4 Luas Panen, Produksi dan Produktivitas Jagung di Kecamatan Sukorame, 2017

Desa/Kelurahan	Luas Panen	Produksi	Produktivitas
(1)	(2)	(3)	(4)
1 Kedungkumpul	580.00	3,770.00	6.50
2 Sembung	133.00	864.50	6.50
3 Banggle	183.00	1,189.50	6.50
4 Mragel	200.00	1,300.00	6.50
5 Sukorame	245.00	1,592.50	6.50
6 Sewor	128.00	832.00	6.50
7 Kedungrejo	80.00	520.00	6.50
8 Wedoro	5.00	32.50	6.50
9 Pendowokumpul	147.00	955.50	6.50
Sukorame	1,701.00	11,056.50	6.50

Sumber : UPT.Dinas Pertanian dan Kehutanan Kecamatan Sukorame

Tabel 5.1.7 Luas Panen, Produksi dan Produktivitas Kacang Hijau di Kecamatan Sukorame, 2017

Desa/Kelurahan	Luas Panen	Produksi	Produktivitas
(1)	(2)	(3)	(4)
1 Kedungkumpul	-	-	-
2 Sembung	14.00	16.27	1.16
3 Banggle	18.00	20.87	1.16
4 Mragel	18.00	21.01	1.17
5 Sukorame	-	-	-
6 Sewor	-	-	-
7 Kedungrejo	-	-	-
8 Wedoro	-	-	-
9 Pendowokumpul	-	-	-
Sukorame	50.00	58.15	1.16

Sumber : UPT. Dinas Pertanian dan Kehutanan Kecamatan Sukorame

Tabel 5.6.1 Jumlah Kelompok Tani Kecamatan Sukorame, 2017

Desa/Kelurahan	Jumlah Kelompok Tani	Kelas			
		Pemula	Lanjut	Madya	Utama
(1)	(2)	(3)	(4)	(5)	(6)
1 Kedungkumpul	9	2	7		
2 Sembung	3	-	1	2	
3 Banggle	4	-	4		
4 Mragel	4	1	3		
5 Sukorame	16	10	5	1	
6 Sewor	6	1	3	2	
7 Kedungrejo	4	1	2		
8 Wedoro	7	2	3	2	
9 Pendowokumpul	6	2	3	1	
Jumlah	59	19	31	8	0

Sumber : UPT. Dinas Pertanian dan Kehutanan Kecamatan Sukorame

Tabel 5.6.2 Jumlah Alat-alat Pertanian di Kecamatan Sukorame, 2017

Desa/Kelurahan	Hand Sprayer	Pompa Air	Hand Traktor	RMU/ Huller	Kios Saprotan
(1)	(2)	(3)	(4)	(5)	(6)
1 Kedungkumpul	746	25	21	3	2
2 Sembung	230	15	14		1
3 Banggle	269	23	17		2
4 Mragel	242	25	19		1
5 Sukorame	723	52	73	2	6
6 Sewor	437	27	28		4
7 Kedungrejo	225	19	16		1
8 Wedoro	332	16	23	2	3
9 Pendowokumpul	349	32	45		2
Jumlah	3553	234	256	7	22

Sumber : UPT.Dinas Pertanian dan kehutanan Kecamatan Sukorame

Tabel 5.6.3 Populasi Ternak Besar dan Kecil di Kecamatan Sukorame, 2017

Desa/Kelurahan	Sapi potong	Kerbau	Kambing	Domba	Kuda
(1)	(2)	(3)	(4)	(5)	(6)
1 Kedungkumpul	309	41	323	232	
2 Sembung	189		217	52	
3 Banggle	689		372	30	
4 Mragel	668		272	47	
5 Sukorame	1589		985	792	
6 Sewor	239		315	146	
7 Kedungrejo	388	40	197	49	
8 Wedoro	189		259	100	
9 Pendowokumpul	209		310	114	
Jumlah	4469	81	3250	1562	0

Sumber : Kantor Desa

Tabel 5.6.4 Populasi Unggas di Kecamatan Sukorame

Desa/Kelurahan	Ayam buras	Ayam pedaging	Ayam petelur	itik	itik manila
(1)	(2)	(3)	(4)	(5)	(6)
1 Kedungkumpul	11862	16000	6000	350	123
2 Sembung	3285	18000	4000	215	53
3 Banggle	4734	12000	0	310	24
4 Mragel	3717	0	0	265	35
5 Sukorame	19353	5000	0	362	126
6 Sewor	5739	0	6000	284	0
7 Kedungrejo	2787	0	0	125	28
8 Wedoro	4866	0	0	235	0
9 Pendowokumpul	5202	0	0	268	0
Jumlah	61545	51000	16000	2414	389

Sumber : Kantor Desa

Bab 6

Industri dan Perdagangan

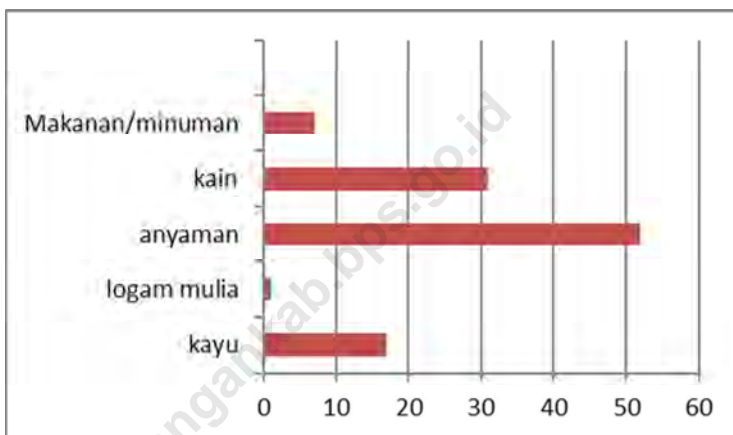


ULASAN

Pada tahun 2017, jumlah industri kecil / kerajinan rumah tangga di Kecamatan Sukorame sebanyak 905 usaha, Tidak ada industry sedang dan tidak ada industri besar. Industri kecil yang terbesar berada di Desa Pendowokumpul yaitu sebanyak 161 usaha. Sedangkan jumlah industri kecil yang paling sedikit berada di Desa Sembung yaitu sebanyak 28 usaha. Industri Kerajinan yang mendominasi adalah industri rajangan tembakau yaitu sebanyak 798 usaha.

Sektor industri di Kecamatan Sukorame kurang secara kuantitas masih sangat sedikit. Kondisi topografi dan letak geografis menjadi salah satu alasan dimana masyarakat di Kecamatan Sukorame sebagian besar merupakan petani.

Gambar .6. Jumlah Industri menurut jenis di Kecamatan Sukorame, 2017



Tabel 6.1.1 Jumlah Industri menurut Jenis di Kecamatan Sukorame, 2017

Desa/Kelurahan	Industri Kecil/ Kerajinan RT	Industri Sedang	Industri Besar	Jumlah
(1)	(2)	(3)	(4)	(5)
1 Kedungkumpul	83	-	-	83
2 Sembung	28	-	-	28
3 Banggle	121	-	-	121
4 Mragel	84	-	-	84
5 Sukotame	130	-	-	130
6 Sewor	73	-	-	73
7 Kedungrejo	111	-	-	111
8 Wedoro	114	-	-	114
9 Pendowokumpul	161	-	-	161
Jumlah	905	0	0	905

Sumber : Kantor Desa dan Kantor Kecamatan Sukorame

Tabel 6.1.2 Jumlah Industri Kecil dan Kerajinan Rumah Tangga di Kecamatan Sukorame, 2017

	Desa/Kelurahan	Kulit	Kayu	Logam/L. Mulia	Anyaman	Jumlah
	(1)	(2)	(3)	(4)	(5)	(6)
1	Kedungkumpul	-	3	-	-	3
2	Sembung	-	-	-	-	
3	Bangle	-	1	-	42	43
4	Mragel	-	--	-	6	6
5	Sukorame	-	4	1	-	5
6	Sewor	-	4	-	-	4
7	Kedungrejo	-	-	-	-	-
8	Wedoro	-	3	-	-	3
9	Pendowokumpul	-	2	-	4	6
	Jumlah	0	17	1	52	70

Sumber : Kantor Desa dan Kantor Kecamatan Sukorame

Lanjutan Tabel 6.1.2

	Desa/Kelurahan	Kain/ Tenun	Makanan/ Minuman	Lainnya	Jumlah
	(1)	(2)	(3)	(4)	(5)
1	Kedungkumpul	1	-	80	81
2	Sembung	3	-	25	28
3	Banggle	-	-	78	78
4	Mragel	-	3	75	78
5	Sukorame	12	3	110	113
6	Sewor	4	-	65	65
7	Kedungrejo	1	-	110	111
8	Wedoro	5	1	105	111
9	Pendowokumpul	5	-	150	155
	Jumlah	31	7	798	820

Sumber : Kantor Desa dan Kecamatan sukorame

Bab 7

Sarana Ekonomi

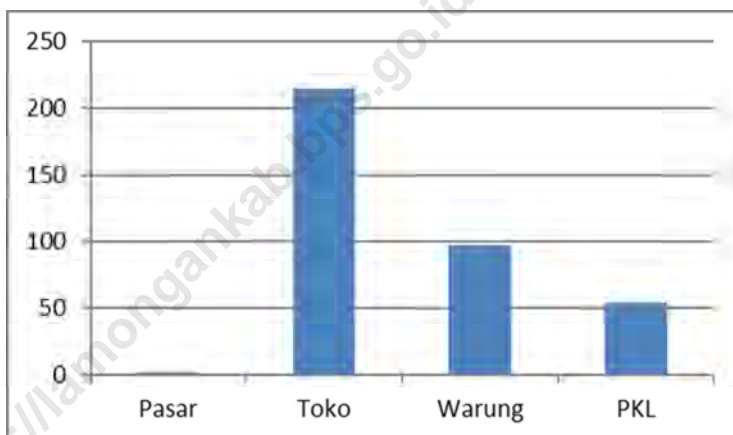


ULASAN

Sarana perekonomian di Kecamatan Sukorame seperti pasar jumlahnya sangat terbatas dimana hanya ada 2 unit Pasar Desa. Dari 9 desa yang ada di Kecamatan Sambeng sarana perekonomian hanya tersedia di 2 desa, yaitu Desa Sukorame dan Desa Pendowokumpul yang masing-masing tersedia 1 Unit Pasar Desa.

Minimnya jumlah Pasar Desa di Kecamatan Sukorame ternyata tidak berbanding lurus dengan jumlah Toko/kios serta warung di Kecamatan Sukorame. Kantor Camat Sukorame/Kantor Desa mencatat tahun 2017 ada 214 Toko/kios dan 97 Warung yang tersebar ke seluruh desa di Kecamatan Sukorame.

Gambar 7. Jumlah Pasar, Toko, Warung dan PKL di Kecamatan Sukorame, 2017



Tabel 7.1 Banyaknya Pedagang di Kecamatan Sukorame Menurut Desa, 2017

	Desa/Kelurahan	Pedagang Besar	Pedagang Menengah	Pedagang Kecil	Jumlah
	(1)	(2)	(3)	(4)	(5)
1	Kedungkumpul	-	10	30	40
2	Sembung	1	5	4	10
3	Banggle	-	6	8	14
4	Mrageel	-	4	5	9
5	Sukorame	4	50	49	103
6	Sewor	-	7	6	13
7	Kedungrejo	-	3	8	11
8	Wedoro	-	7	7	14
9	Pendowokumpul	-	5	16	21
	Jumlah	5	97	133	235

Sumber : Kantor Desa dan Kantor Kecamatan Sukorame

Tabel 7.2 Banyaknya Sarana Perdagangan Menurut Jenisnya di Kecamatan Sukorame, 2017

	Desa/Kelurahan	Pasar Umum	Pasar Desa	Toko	Warung	Rumah Makan/ Restoran	Jumlah
	(1)	(2)	(3)	(4)	5	6	7
1	Kedungkumpul	-	-	40	16	-	16
2	Sembung	-	-	8	6	-	6
3	Banggle	-	-	12	5	-	5
4	Mrigel	-	-	9	3	-	3
5	Sukorame	-	1	96	35	-	35
6	Sewor	-	-	11	4	-	4
7	Kedungrejo	-	-	10	3	-	3
8	Wedoro	-	-	10	9	-	9
9	Pendowokumpul	-	1	18	16	-	16
	Jumlah	0	2	214	97	0	97

Sumber : Kantor Desa dan Kantor Kecamatan Sukorame

Tabel 7.3 Jumlah Toko dan PKL di Kecamatan Sukorame, 2017

	Desa/Kelurahan	Toko	PKL	Jumlah
	(1)	(2)	(3)	(4)
1	Kedungkumpul	40	3	43
2	Sembung	8	2	82
3	Banggle	12	-	12
4	Mragel	9	-	9
5	Sukorame	96	32	128
6	Sewor	11	9	20
7	Kedungrejo	10	-	10
8	Wedoro	10	5	15
9	Pendowokumpul	18	3	21
	Jumlah	214	54	340

Sumber : Kantor Desa dan Kantor Kecamatan Sukorame

Tabel 7.4 Jumlah Usaha Jasa Perseorangan di Kecamatan Sukorame, 2017

	Desa/Kelurahan	Bengkel Mobil/Motor	Cuci Mobil/Motor	Reparasi Elektronik	Bengkel Las	Jumlah
	(1)	(2)	(3)	(4)	(5)	(6)
1	Kedungkumpul	-	-	-	1	1
2	Sembung	1	-	-	1	2
3	Banggle	-	-	-	-	-
4	Mragel	-	-	-	-	-
5	Sukorame	9	3	2	3	17
6	Sewor	1	-	1	2	4
7	Kedungrejo	-	-	1	1	2
8	Wedoro	3	-	-	2	5
9	Pendowokumpul	5	-	1	4	10
	Jumlah	19	3	5	14	41

Sumber : Kantor Desa dan Kantor Kecamatan Sukorame

Tabel 7.5 Jumlah Usaha Persewaan, Agen Perjalanan dan Fotocopy di Kecamatan Sukorame, 2017

	Desa/Kelurahan	Persewaan Alat Pesta	Agen Perjalanan	Foto Copy	Jumlah
	(1)	(2)	(3)	(4)	(5)
1	Kedungkumpul	-	-	-	-
2	Sembung	-	-	-	-
3	Banggle	2	-	-	2
4	Mragel	-	-	-	-
5	Sukorame	3	2	4	9
6	Sewor	2	-	-	2
7	Kedungrejo	-	-	-	-
8	Wedoro	1	-	-	1
9	Pendowokumpul	4	-	-	4
	Jumlah	12	2	4	18

Sumber : Kantor Desa dan Kantor Kecamatan Sukorame

Tabel 7.6 Jumlah Usaha Jasa Perseorangan di Kecamatan Sukorame, 2017

Desa/Kelurahan	Salon/ Pangkas Rambut	Persewaan Alat Pesta	Biro/ Agen Perjala-nan	Penjahit	Jumlah
(1)	(2)	(3)	(4)	(5)	(6)
1 Kedungkumpul	-	-	-	1	1
2 Sembung	-	-	-	3	3
3 Banggle	-	2	-	1	3
4 Mragel	-	-	-	2	2
5 Sukorame	5	3	2	12	22
6 Sewor	-	2	-	4	6
7 Kedungrejo	-	-	-	1	1
8 Wedoro	1	1	-	5	7
9 Pendowokumpul	2	4	-	6	12
Jumlah	8	12	2	35	57

Sumber : Kantor Desa dan Kantor Kecamatan Sukorame

Bab 8

Perhubungan

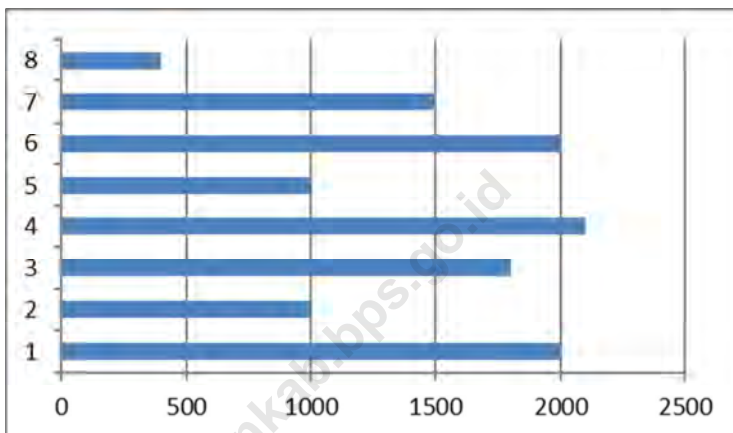


ULASAN

Dari aspek Jarak Kantor Desa Ke Sarana/Fasilitas Umum di Kecamatan Sukorame cukup bervariasi. Rata-rata jarak yang harus ditempuh adalah sekitar 2 Km sampai 7 Km untuk dapat mencapai sarana/fasilitas umum seperti kantor Kecamatan, POLSEK dan Pustu. Hanya Desa Sukorame yang bisa akses ke sarana/fasilitas umum cukup dekat yaitu hanya perlu menempuh jarak 0,50 Km saja. Desa Banggle merupakan desa dengan akses ke sarana/fasilitas umum cukup jauh. Jarak yang harus ditempuh dari kantor desa ke sarana/fasilitas umum mencapai rata-rata 7 Km.

Sarana komunikasi di Kecamatan Sambeng juga masih sangat terbatas. Hal ini dapat dilihat dari jumlah sarana komunikasi yang tersedia hanya sejumlah 1 kantor pos

Gambar.8. Ruas Jalan Poros Desa di Kecamatan Sukorame (m), 2017



- 1.Ds. Sembung-Banggle
- 2.Ds.Sukorame-Kedungkumpul
- 3.Ds.Mragel-Banggle
- 4.Ds.Sewor-Kedungrejo
- 5.DS.Wedoro-Kedungrejo
- 6.Ds.Pendowokumpul-Sewor
- 7.DS.Pendowokumpul-Ganggangtingan
- 8.Ds.Wedoro-Kuwurejo

Tabel 8.1.1 Jarak Desa/Kelurahan Ke Fasilitas Umum (Km) di Kecamatan Sukorame, 2017

	Desa/Kelurahan	Kantor Camat	Koramil	Polsek	Puskesmas/Pustu	Ibukota Kabupaten	Ibukota Kabupaten lain terdekat
	(1)	(2)	(3)	(4)	(5)	(6)	(7)
1	Kedungkumpul	2.0	2.8	2.7	2.5	52.0	4.4
2	Sembung	5.0	5.8	5.7	5.5	55.0	47.0
3	Banggle	7.0	7.8	7.7	0.1	57.0	49.0
4	Mragel	4.0	4.8	4.7	4.5	54.0	46.0
5	Sukorame	0.1	0.8	0.7	0.5	50.0	42.0
6	Sewor	3.0	2.2	2.3	2.5	53.0	44.0
7	Kedungrejo	3.5	2.8	2.9	3.0	52.0	43.0
8	Wedoro	3.0	2.2	2.3	1.5	53.0	39.0
9	Pendowokumpul	4.0	3.2	3.3	0.5	59.0	38.0

Sumber : Kantor desa

Tabel 8.1.2 Daftar Panjang Jalan Desa (Km) menurut Jenis Jalan Kecamatan Sukorame, 2017

	Desa/Kelurahan	Jalan Aspal	Jalan Diperkeras	Jalan Tanah	Jumlah
	(1)	(2)	(3)	(4)	(5)
1	Kedungkumpul	0.00	3.00	2.00	5.00
2	Sembung	0.00	1.50	0.00	1.50
3	Banggle	0.00	2.00	0.00	2.00
4	Mragel	0.00	3.00	0.00	3.00
5	Sukotame	0.00	12.00	0.00	12.00
6	Sewor	0.00	3.50	1.00	4.50
7	Kedungrejo	0.00	3.00	1.00	4.00
8	Wedori	0.00	1.50	1.00	2.50
9	Pendowokumpul	2.50	2.50	0.00	5.00
Jumlah		2.50	32.00	5.00	39.50

Sumber : Kantor Desa

Tabel 8.1.4 Jumlah Angkutan dan Penunjang Angkutan di Kecamatan Sukorame, 2017

Desa/Kelurahan	Becak	Dokar	Tempat Parkir
(1)	(2)	(3)	(4)
1 Kedungkumpul	-	-	-
2 Sembung	-	-	-
3 Banggle	-	-	-
4 Mragel	-	-	-
5 Sukorame	-	-	1
6 Sewor	-	-	-
7 Kedungrejo	-	-	-
8 Wedoro	-	-	-
9 Pendowokumpul	-	-	-
Jumlah	0	0	1

Sumber : Kantor Camat Sukorame

Tabel 8.2.1 Jumlah Sarana dan Alat Komunikasi di Kecamatan Sukorame, 2017

Desa/Kelurahan	Telepon	Wartel	Warnet
(1)	(2)	(3)	(4)
1 Kedungkumpul	-	-	-
2 Sembung	-	-	-
3 Banggle	-	-	-
4 Mragel	-	-	-
5 Sukorame	-	-	2
6 Sewor	-	-	-
7 Kedungrejo	-	-	-
8 Wedoro	-	-	1
9 Pendowokumpul	-	-	1
Jumlah	0	0	4

Sumber : Kantor Desa

Tabel 8.3.1 Jumlah Hotel dan Penginapan di Kecamatan Sukorame, 2017

Desa/Kelurahan	Hotel	Penginapan (Hostel, Motel, Losmen , Wisma)	Restoran/Rumah Makan	Jumlah
(1)	(2)	(3)	(4)	(5)
1 Kedungkumpul	-	-	-	-
2 Sembung	-	-	-	-
3 Banggle	-	-	-	-
4 Mragel	-	-	-	-
5 Sukorame	-	-	-	-
6 Sewor	-	-	-	-
7 Kedungrejo	-	-	-	-
8 Wedoro	-	-	-	-
9 Pendowokumpul	-	-	-	-
Jumlah				

Sumber : Kantor Camat Sukorame

Bab 9

Ekonomi Dan Keuangan



ULASAN

Seiring dengan kebijakan Pemerintah Pusat, terjadi kenaikan yang sangat signifikan pada penerimaan Alokasi Dana Desa (ADD) yaitu pada tahun 2017 jumlah total di Kecamatan Sukorame Rp. 6.693.697.100,- padahal pada tahun 2011 sampai dengan tahun 2014 hanya Rp.668.000.000,-. Disamping itu masih ada Dana Desa sebesar Rp. 15.276.501.000,-. Penerimaan ADD terbanyak di Desa Sukorame sebesar Rp. 361.249.000,- sedangkan DD terbesar di terima juga oleh Desa Kreteranggon Rp. 901.298.000,- yang terkecil ADD adalah Desa Kedungrejo yaitu Rp 255.324.700,- dan DD sebesar Rp. 646.097.000,- Data dapat dilihat di tabel 9.1.1.

Realisasi Pajak Bumi dan Bangunan (PBB) Kecamatan Sukorame pada tahun 2017 juga mengalami peningkatan yaitu sebesar Rp. 447.021.820,- dibanding tahun 2016 yang sebesar Rp. 877.383.185,- dan dapat dilihat pada tabel 9.1.2. Ditampilkan pula pada tabel 9.1.4 dan 9.1.5 sarana perekonomian menurut jenisnya yaitu jumlah Bank dan koperasi .

Gamba.9. Penerimaan Alokasi Dana Desa, Dana Desa dan Swadaya di Kecamatan Sukorame (Rupiah), 2017



**Tabel 9.1.1 Penerimaan Keuangan Desa (Dalam Jutaan Rupiah)
di Kecamatan Sukorame, 2017**

Desa/Kelurahan	ADD	TRANSFER	SWADAYA
(1)	(2)	(3)	(4)
1 Kedungkumpu	351.00	1,054.00	0.00
2 Sembung	267.00	1,112.00	0.00
3 Banggle	289.00	953.00	0.00
4 Mragel	293.00	849.00	0.00
5 Sukorame	362.00	1,254.00	0.00
6 Sewor	273.00	963.00	0.00
7 Kedungrejo	261.00	876.00	0.00
8 Wedoro	267.00	892.00	0.00
9 Pendowokumpu	305.00	991.00	0.00
Jumlah	2,668.00	8,944.00	0.00

Sumber : Kantor Desa

Tabel 9.1.2 Realisasi Pemasukan PBB (Rupiah) di Kecamatan Sukorame, 2017

Desa/Kelurahan	Target	Realisasi	Sisa	Persentase
(1)	(2)	(3)	(4)	(5)
1 Kedungkumpul	86,498,295.00	86,498,295.00	0.00	100.00
2 Sembung	26,183,278.00	26,183,278.00	0.00	100.00
3 Banggle	34,167,628.00	34,167,628.00	0.00	100.00
4 Mragel	35,237,457.00	35,237,457.00	0.00	100.00
5 Sukorame	115,299,973.00	115,299,973.00	0.00	100.00
6 Sewor	47,184,830.00	47,184,830.00	0.00	100.00
7 Kedungrejo	22,295,553.00	22,295,553.00	0.00	100.00
8 Wedoro	38,085,872.00	38,085,872.00	0.00	100.00
9 Pendowokumpul	42,068,934.00	42,068,934.00	0.00	100.00
Jumlah	447,021,820.00	447,021,820.00	0.00	100.00

Sumber : Kantor Camat Sukorame

Tabel 9.1.3 Baku Pajak Bumi dan Bangunan (PBB) di Kecamatan Sukorame, 2017

Desa/Kelurahan	Wajib Pajak	Luas Tanah Kena Pajak (m²)	Luas Bangunan Kena Pajak (m²)
(1)	(2)	(3)	(4)
1 Kedungkumpul	2,610.00	433.52	46.05
2 Sembung	700.00	119.00	21.00
3 Banggle	1,076.00	191.09	22.90
4 Mragel	907.00	179.35	21.55
5 Sukorame	3,173.00	516.37	89.74
6 Sewor	1,446.00	204.06	28.91
7 Kedungrejo	715.00	129.34	42.03
8 Wedoro	1,139.00	195.62	27.67
9 Pendowokumpul	1,282.00	188.05	25.07
Jumlah	13,048.00	2,156.40	324.92

Sumber : Kantor Camat Sukorame

Tabel 9.1.4 Jumlah Bank Menurut Jenis di Kecamatan Sukorame, 2017

Desa/Kelurahan	Bank Umum	BPR
(1)	(2)	(3)
1 Kedungkumpu	-	-
2 Sembung	-	-
3 Banggle	-	-
4 Mragel	-	-
5 Sukorame	1	1
6 Sewor	-	-
7 Kedungrejo	-	-
8 Wedoro	-	-
9 Pendowokumꦏ	-	-
Jumlah	1	1

Sumber : Kantor Camat Sukorame

Tabel 9.1.5 Jumlah Koperasi Menurut Jenis Koperasi di Kecamatan Sukorame, 2017

	Desa/Kelurahan	KUD	KPN	KOKPAR	KOPPAS	KOPWAN	Lainnya	Jumlah
	(1)	(2)	(3)	(4)	(5)	(6)	(7)	(8)
1	Kedungkumpul	-	-	-	-	1	-	1
2	Sambung	-	-	-	-	1	-	1
3	Banggle	-	-	-	-	1	1	2
4	Mragel	-	-	-	-	1	2	3
5	Sukorame	-	-	-	-	1	2	3
6	Sewor	-	-	-	-	1	-	1
7	Kedungrejo	-	-	-	-	1	2	3
8	Wedoro	-	-	-	-	1	1	2
9	Pendowokumpul	-	-	-	-	1	-	1
	Jumlah	0	0	0	0	9	8	17

Sumber :: Kantor Desa dan Kantor Kecamatan Sukorame



**SENSUS
EKONOMI**

DATA

MENCERDASKAN BANGSA

— *Enlighten The Nation* —



**BADAN PUSAT STATISTIK
KABUPATEN LAMONGAN**
BPS-Statistics of Lamongan Regency
Jalan Basuki Rahmad 176 Lamongan 62215
Telp: (0322)321339, Fax: (0322)321339
Homepage: <http://lamongankab.bps.go.id>
E-mail: bps3524@bps.go.id

ISSN 0021-5562



9 770021 556213