

KECAMATAN CARIU DALAM ANGKA

Katalog/Catalog: 1102001.3201160
ISSN 2597-808X

*Cariu
District in Figures*

2024

Volume 41, 2024



**BADAN PUSAT STATISTIK
KABUPATEN BOGOR
BPS-Statistics Bogor Regency**

Katalog/Catalogue: 1102001.3201160
ISSN 2597-808X

KECAMATAN CARIU DALAM ANGKA

*Cariu District
in Figures*

2024

Volume 41, 2024



**BADAN PUSAT STATISTIK
KABUPATEN BOGOR**
BPS-Statistics Bogor Regency

KECAMATAN CARIU DALAM ANGKA

Cariu District in Figures

2024

Volume 41, 2024

Katalog /*Catalogue*: 1102001.3201160

ISSN: 2597-808X

Nomor Publikasi/*Publication Number*: 32010.24045

Ukuran Buku/*Book Size*: 14,8 cm x 21 cm

Jumlah Halaman/*Number of Pages* : xxvi + 100 hal/*pages*

Penyusun Naskah/*Manuscript Drafter*:

BPS Kabupaten Bogor

BPS-Statistics Bogor Regency

Penyunting/*Editor*:

BPS Kabupaten Bogor

BPS-Statistics Bogor Regency

Pembuat Kover/*Cover Designer*:

BPS Kabupaten Bogor

BPS-Statistics Bogor Regency

Penerbit/*Publisher*

©BPS Kabupaten Bogor/*BPS-Statistics Bogor Regency*

Sumber Ilustrasi/*Illustration Source*: Canva.com

Dilarang mereproduksi dan/atau menggandakan sebagian atau seluruh isi buku ini untuk tujuan komersial tanpa izin tertulis dari Badan Pusat Statistik Kabupaten Bogor.
It is prohibited to reproduce and/or duplicate part or all of this book for commercial purpose without permission from BPS-Statistics Bogor Regency.

TIM PENYUSUN/COMPILERS
KECAMATAN CARIU DALAM ANGKA
Cariu District in Figures
2024

Volume 41, 2024

Pengarah/Director

Daryanto

Penanggung Jawab/Persons in Charge

Daryanto

Penyunting/Editors

Agus Nuwibowo • Anita Fitriyani • Inda Dwi Setiawati

Pengolah Data dan Penulis Naskah/Data Processor and Writers

Adhitya Kusuma Wahyunugroho

Penata Letak/Layout Designers

Adhitya Kusuma Wahyunugroho

Penerjemah/Translators

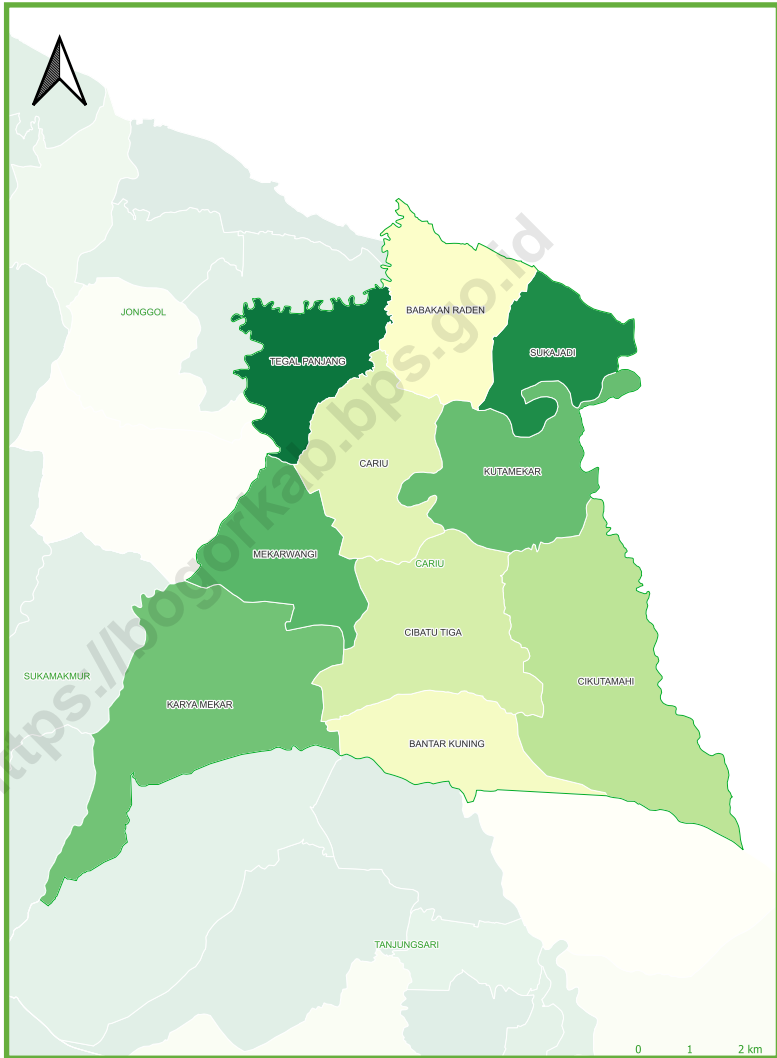
Anita Fitriyani • Inda Dwi Setiawati

KONTRIBUTOR DATA/DATA CONTRIBUTORS

1. Badan Pusat Statistik/*BPS-Statistics Indonesia*
2. Badan Meteorologi Klimatologi dan Geofisika Jawa Barat/*The Agency for Meteorology, Climatology, and Geophysics Jawa Barat*
3. Dinas Kependudukan dan Pencatatan Sipil Kabupaten Bogor/*Department of Population and Civil Registry of Bogor Regency*
4. *Kementerian Agama/Ministry of Religious Affair*
5. *Kementerian Pendidikan, Kebudayaan, Riset, dan Teknologi/ Ministry of Education, Culture, Research and Technology*
6. Kecamatan Cariu/*Cariu District*
7. *Google Earth*

<https://bogorkab.bps.go.id>

PETA WILAYAH KECAMATAN CARIU
MAP OF CARIU DISTRICT



KEPALA BPS KABUPATEN BOGOR
HEAD OF BPS-STATISTICS BOGOR REGENCY



DARYANTO

KATA PENGANTAR

Kecamatan Cariu Dalam Angka 2024 merupakan publikasi tahunan Badan Pusat Statistik (BPS) Kabupaten Bogor yang menyajikan berbagai data dan informasi pilihan. Beberapa tabel tertentu menyajikan data pada tingkat Kecamatan dan Desa untuk memudahkan pemahaman dan pemanfaatan data, disertakan pula penjelasan teknis dari setiap jenis statistik yang disajikan.

Ragam data statistik dalam penyusunan Publikasi Kecamatan Cariu Dalam Angka 2024 diperoleh dari sumber data BPS dan institusi lain. Seiring dengan meningkatnya kebutuhan konsumen data, publikasi Kecamatan Cariu dalam Angka akan terus mengalami penyempurnaan baik struktur maupun muatannya. Untuk mempermudah akses publikasi Kecamatan Cariu dalam Angka dan tabel-tabel berdasarkan subyek, maka publikasi Kecamatan Cariu dalam Angka dapat dibaca dan diunduh melalui laman BPS Kabupaten Bogor (<https://bogorkab.bps.go.id/>).

Publikasi ini dapat terwujud berkat kerja sama dan partisipasi dari berbagai pihak. Kepada semua pihak yang telah memberikan kontribusi, kami sampaikan penghargaan dan terima kasih. Semoga publikasi yang disajikan bermanfaat bagi pengguna untuk berbagai keperluan. Kami mengharapkan tanggapan dan saran dari para pengguna publikasi ini untuk perbaikan pada edisi yang akan datang.

Cibinong , September 2024
Kepala BPS Kabupaten Bogor



DARYANTO


PREFACE

Cariu District Figures 2024 is an annual publication of BPS-Statistics Bogor Regency which presents various selected data and information. Certain tables present data at the sub-district and village level to facilitate understanding and use of the data, and technical explanations for each type of statistics presented are also included.

Various statistical data in the preparation of the Publication of the 2024 Cariu District in Figures were obtained from BPS data sources and other institutions. Several tables included in the core table are managed through the Integrated Statistical Data Management Information System (SIMDASI) to support the realization of One Indonesian Data. In line with the increasing needs of data consumers, the publication of Cariu District in Figures will continue to undergo improvements in both structure and content. To make it easier to access the publication of the Cariu District in Figures and tables based on subjects, the publication of Cariu District in Figures can be read and downloaded via the BPS page (<https://bogorkab.bps.go.id/>).

This publication was made possible with the cooperation and participation of various parties. To all parties who have contributed, we sincerely express our appreciation and grateful. Hopefully the publications presented are useful for users for various purposes. We expect feedback and suggestions from users of this publication for improvements in future editions.

Cibinong, September 2024
Head of BPS-Statistics Bogor Regency



DARYANTO

DAFTAR ISI/CONTENTS
KECAMATAN CARIU DALAM ANGKA
Cariu District in Figures
2024
 Volume 41, 2024

	Halaman <i>Page</i>
Kata Pengantar	xi
Preface	xii
Daftar Isi/Contents	xiii
Daftar Tabel/ <i>List of Tables</i>	xv
Daftar Gambar/ <i>List of Figures</i>	xxi
Penjelasan Umum/ <i>Explanatory Notes</i>	xxiii
Daftar Singkatan/ <i>List of Abbreviation</i>	xxv
1. Geografi/ <i>Geography</i>	1
2. Pemerintahan/ <i>Government</i>	11
3. Penduduk/ <i>Population</i>	23
4. Sosial dan Kesejahteraan Rakyat/ <i>Social and Welfare</i>	31
5. Pertanian/ <i>Agriculture</i>	61
6. Pariwisata, Transportasi, dan Komunikasi/ <i>Tourism, Transportation, and Communication</i>	75
7. Perbankan, Koperasi, dan Perdagangan/ <i>Banking, Cooperative, and Trade</i>	89
Daftar Pustaka/ <i>Bibliography</i>	99

DAFTAR TABEL/LIST OF TABLES

Tabel Table		Halaman Page
1.	GEOGRAFI/GEOGRAPHY	
1.1	Luas Daerah Menurut Desa di Kecamatan Cariu, 2023 <i>Total Area by Villages in Cariu District, 2023</i>	6
1.2	Jarak ke Ibukota Kecamatan dan Ibukota Kabupaten Menurut Desa di Kecamatan Cariu (km), 2023 <i>Distance to the District Capital and Regency Capital by Villages in Cariu District (km), 2023</i>	7
1.3	Desa Menurut Topografi Sebagian Besar Wilayah Desa di Kecamatan Cariu, 2023 <i>Villages by Topography Most of the Village Areas in Cariu District, 2023</i>	8
1.4	Pengamatan Unsur Iklim Menurut Bulan di Stasiun Cariu, 2023 <i>Observation of Climate Elements by Month at Cariu Station, 2023</i>	10
2.	PEMERINTAHAN/GOVERNMENT	
2.1	WILAYAH ADMINISTRATIF ADMINISTRATIVE AREA	
2.1.1	Jumlah Rukun Warga (RW) dan Rukun Tetangga (RT) Menurut Desa di Kecamatan Cariu, 2023 <i>Number of Rukun Warga and Rukun Tetangga by Villages in Cariu District, 2023</i>	17
2.1.2	Status pemerintahan desa berdasarkan dasar pembentukannya di wilayah Kecamatan Cariu, 2023 <i>Status of Village Government based on the basis of their establishment in Cariu District, 2023</i>	18
2.2	SUMBER DAYA MANUSIA HUMAN RESOURCES	
2.2.1	Jumlah Pegawai Negeri Sipil Menurut Pemerintah Daerah dan Jenis Kelamin di Kecamatan Cariu, 2023 <i>Number of Civil Servants by Local Government and Sex in Cariu District, 2023</i>	19

Tabel Table	Halaman Page
2.2.2	Jumlah Pegawai Negeri Sipil Pemerintah Daerah Kecamatan Cariu Menurut Tingkat Pendidikan dan Jenis Kelamin, 2023 <i>Number of Civil Servants of Cariu District Government by Educational Level and Sex, 2023</i> 20
2.2.3	Jumlah Pegawai Desa Menurut Jenis Kelamin di Kecamatan Cariu ,2023 <i>Number of Village Employees by Sex in Cariu District ,2023</i> 21
2.2.4	Jumlah Jumlah Pegawai Desa Menurut Jenis Kelamin dan Tingkat Pendidikan di Kecamatan Cariu, 2023 <i>Number of Village Employees by Sex and Educational Level in Cariu District ,2023</i> 22
3.	PENDUDUK/POPULATION
3.1	Penduduk, Distribusi Persentase Penduduk, Kepadatan Penduduk, Rasio Jenis Kelamin Penduduk Menurut Desa di Kecamatan Cariu, 2023 <i>Population, Percentage Distribution of Population, Population Density, and Population Sex Ratio by Villages in Cariu District, 2023...</i> 28
3.2	Jumlah Penduduk Menurut Kelompok Umur dan Jenis Kelamin di Kecamatan Cariu, 2023 <i>Population by Age Groups and Sex in Cariu District, 2023.....</i> 30
4.	SOSIAL DAN KESEJAHTERAAN RAKYAT/SOCIAL AND WELFARE
4.1	PENDIDIKAN EDUCATION
4.1.1	Banyaknya Desa yang Memiliki Fasilitas Sekolah Menurut Tingkat Pendidikan di Kecamatan Cariu, 2021–2023 <i>Number of Villages Having Educational Facilities by Educational Level in Cariu District, 2021–2023.....</i> 40
4.1.2	Jumlah Sekolah Menurut Tingkat Pendidikan di Kecamatan Cariu, 2023/2024 <i>Number of Schools by Educational Level in Cariu District, 2023/2024..</i> 41
4.1.3	Jumlah Guru Menurut Tingkat Pendidikan di Kecamatan Cariu, 2023/2024

Tabel Table	Halaman Page
	42
4.1.4	43
4.2	
	44
4.2.2	45
4.3	
4.3.1	46
4.3.2	47
4.3.3	48
4.3.4	49
4.3.5	50

4.4	AGAMA DAN SOSIAL LAINNYA	
	RELIGION AND OTHER SOCIAL AFFAIRS	
4.4.1	Jumlah Tempat Peribadatan Menurut Desa di Kecamatan Cariu, 2023 <i>Number of Worship Places by Villages in Cariu District, 2023</i>	51
4.4.2	Banyaknya Kejadian Bencana Alam Menurut Desa dan Jenis Bencana Alam di Kecamatan Cariu, 2023 <i>Number of Natural Disaster Events by Villages and Type of Natural Disaster in Cariu District, 2023</i>	52
4.4.3	Banyaknya Korban Jiwa Akibat Bencana Alam Menurut Desa dan Jenis Bencana Alam di Kecamatan Cariu, 2023 <i>Number of Fatalities Due to Natural Disasters by Villages and Type of Natural Disaster in Cariu District, 2023</i>	55
4.4.4	Keberadaan Fasilitas/Upaya Antisipasi/Mitigasi Bencana Alam Menurut Desa di Kecamatan Cariu, 2023 <i>Existence of Facilities/Efforts for Anticipation/Mitigation of Natural Disasters by Villages in Cariu District, 2023</i>	58
4.4.5	Banyaknya Desa yang Memiliki Kelompok Kegiatan Olahraga Menurut Jenis Olahraga dan Ketersedian Fasilitas/Lapangan Olahraga di Kecamatan Cariu, 2023 <i>Number of Villages Having Sport Activities Groups by Type of Sport and Availability of Sport Facilities/Fields in Cariu District, 2023</i>	60
5.	PERTANIAN/AGRICULTURE	
5.1	Luas Panen Tanaman Sayuran dan Buah buahan Semusim Menurut Jenis Tanaman di Kecamatan Cariu (ha), 2020–2023 <i>Harvested Area of Seasonal Vegetables and Fruits by Kind of Plant in Cariu District (ha), 2020–2023</i>	68
5.2	Produksi Tanaman Sayuran dan Buah-buahan Semusim Menurut Jenis Tanaman di Kecamatan Cariu (kuintal), 2020–2023 <i>Production of Seasonal Vegetables and Fruits by Kind of Plant in Cariu District (quintal), 2020–2023</i>	69

Tabel Table	Halaman Page	
5.3	Luas Panen Tanaman Biofarmaka Menurut Jenis Tanaman di Kecamatan Cariu (m ²), 2020–2023 <i>Harvested Area of Medicinal Plants by Kind of Plant in Cariu District (m²), 2020–2023</i>	70
5.4	Produksi Tanaman Biofarmaka Menurut Jenis Tanaman di Kecamatan Cariu (kg), 2020–2023 <i>Production of Medicinal Plants by Kind of Plant in Cariu District (kg), 2020–2023</i>	71
5.5	Luas Panen Tanaman Hias Menurut Jenis Tanaman di Kecamatan Cariu (m ²), 2020–2023 <i>Harvested Area of Ornamental Plants by Kind of Plant in Cariu District (m²), 2020–2023</i>	72
5.6	Produksi Tanaman Hias Menurut Jenis Tanaman di Kecamatan Cariu (tangkai), 2020–2023 <i>Production of Ornamental Plants by Kind of Plant n Cariu District (stalks), 2020–2023</i>	73
5.7	Produksi Buah-Buahan Menurut Jenis Tanaman di Kecamatan Cariu (kuintal), 2020–2023 <i>Production of Fruits by Kind of Plant in Cariu District (quintal), 2020–2023</i>	74
6.	PARIWISATA, TRANSPORTASI, DAN KOMUNIKASI/TOURISM, TRANSPORTATION, AND COMMUNICATION	
6.1	PARIWISATA TOURISM	
6.1.1	Jumlah Sarana Akomodasi Menurut Desa dan Jenis Akomodasi di Kecamatan Cariu, 2023 <i>Number of Accomodation Facilities by Villages and Type of Accomodation in Cariu District, 2023</i>	82
6.2	TRANSPORTASI TRANSPORTATION	
6.2.1	Prasarana dan Sarana Transportasi Antardesa Menurut Desa di Kecamatan Cariu, 2023 <i>Inter-Villages Transportation Infrastructure and Facilities by Villages in Cariu District, 2023</i>	83

**6.3 KOMUNIKASI
COMMUNICATION**

6.3.1 Keberadaan Kantor Pos/Pos Pembantu/Rumah Pos, Pos Keliling, dan Perusahaan/Agen Jasa Ekspedisi Swasta Menurut Desa di Kecamatan Cariu, 2023
Number of Post Office/Subsidiary of Post Office, Mobile Portal Service, Private Expedition Service Company by Villages in Cariu District, 2023 85

6.3.2 Jumlah Menara Telepon seluler dan Operator Layanan Komunikasi Telepon Seluler Menurut Desa di Kecamatan Cariu, 2023
Number of Base Transceiver Station (BTS) and Cellular Phone Communication Service Operators by Villages in Cariu District, 2023.. 86

6.3.3 Kekuatan Sinyal Telepon Seluler dan Jenis Sinyal Internet Telepon Seluler Menurut Desa di Kecamatan Cariu, 2023
The Strenght of Celular Phone Signal by Villages in Cariu District, 2023 87

**7. PERBANKAN, KOPERASI, DAN PERDAGANGAN/BANKING,
COOPERATIVE, AND TRADE**

7.1 Banyaknya Sarana Lembaga Keuangan Bank Menurut Desa dan Jenis Bank di Kecamatan Cariu, 2023
Number of Bank by Villages and Type of Bank in Cariu District, 2023... 93

7.2 Banyaknya Koperasi Aktif Menurut Menurut Desa dan Jenis Koperasi di Kecamatan Cariu, 2023
Number of Cooperative by Villages and Type of Cooperative in Cariu District, 2023..... 94

7.3 Banyaknya Sarana Perdagangan Menurut Desa dan Jenis Sarana Perdagangan di Kecamatan Cariu, 2023
Number of Trade Facilities by Villages and Type of Trade Facilities in Cariu District, 2023..... 96

DAFTAR GAMBAR/LIST OF FIGURES

Gambar Figure		Halaman Page
1.1	Persentase Luas Daerah menurut Desa (%), 2023 <i>Percentage of Area by Village (%), 2023</i>	4
1.2	Jarak ke Ibukota Kecamatan Menurut Desa di Kecamatan Cariu (km), 2023 <i>Distance to the District Capital by Village in Cariu District (km), 2023</i>	5
2.1	Jumlah Rukun Warga (RW) dan Rukun Tetangga (RT) Menurut Desa di Kecamatan Cariu, 2023 <i>Number of Rukun Warga and Rukun Tetangga by Villages in Cariu District, 2023</i>	15
2.2	Persentase Jumlah Pegawai Negeri Sipil Kecamatan Cariu Menurut Tingkat Pendidikan, 2023 <i>Percentage of Civil Servants of Cariu District Government by Educational Level, 2023</i>	16
3.1	Jumlah Penduduk Menurut Jenis Kelamin di Kecamatan Cariu (jiwa), 2023 <i>Number of Population by Sex in Cariu District (people), 2023</i>	26
3.2	Kepadatan Penduduk di Kecamatan Cariu (per km²),2023 <i>Population Density in Cariu District (per sq.km) , 2023</i>	27
4.1	Jumlah Sekolah Menurut Tingkat Pendidikan di Kecamatan Cariu, 2022/2023 dan 2023/2024 <i>Number of Schools by Educational Level in Cariu District, 2022/2023 and 2023/2024</i>	38
4.2	Jumlah Murid Menurut Tingkat Pendidikan di Kecamatan Cariu, 2022/2023 dan 2023/2024 <i>Number of Pupils by Educational Level in Cariu District, 2022/2023 and 2023/2024</i>	39
5.1	Produksi Tanaman Buah-buahan Menurut Kecamatan dan Jenis Tanaman di Kabupaten Bogor (kuintal), 2023 <i>Production of Fruits by Subdistrict and Kind of Plant in Bogor Regency (quintal), 2023</i>	66
5.2	Produksi Tanaman Sayuran Menurut Kecamatan dan Jenis Tanaman di Kabupaten Bogor (kuintal), 2022 dan 2023 <i>Production of Vegetables by Subdistrict and Kind of Plant in Bogor Regency (quintal), 2023</i>	67

Gambar Figure	Halaman Page	
6.1	Jumlah Sarana Akomodasi Menurut Desa dan Jenis Akomodasi di Kecamatan Cariu, 2023 <i>Number of Accomodation Facilities by Villages and Type of Accomodation in Cariu District, 2023</i>	80
6.2	Jumlah Menara Telepon seluler dan Operator Layanan Komunikasi Telepon Seluler Menurut Desa di Kecamatan Cariu, 2023 <i>Number of Base Transceiver Station (BTS) and Cellular Phone Communication Service Operators by Villages in Cariu District, 2023..</i>	81
7.1	Banyaknya Sarana Perdagangan Menurut Desa dan Jenis Sarana Perdagangan di Kecamatan Cariu, 2023 <i>Number of Trade Facilities by Villages and Type of Trade Facilities in Cariu District, 2023.....</i>	92

PENJELASAN UMUM/EXPLANATORY NOTES

Tanda-tanda, satuan-satuan, dan lain-lainnya yang digunakan dalam publikasi ini adalah sebagai berikut:

Symbols, measurement units, and acronyms which are used in this publication, are as follows:

1. TANDA-TANDA/SYMBOLS

Data tidak tersedia/ <i>Data not available</i>	: ...
Tidak ada atau nol / <i>Null or zero</i>	: -
Data dapat diabaikan/ <i>Data negligible</i>	: ~0
Tanda decimal/ <i>Decimal point</i>	: ,
Data tidak dapat ditampilkan/ <i>Not applicable</i>	: NA
Angka estimasi/ <i>Estimated figures</i>	: e
Angka diperbaiki/ <i>Revised figures</i>	: r
Angka sementara/ <i>Preliminary figures</i>	: *
Angka sangat sementara/ <i>Very preliminary figures</i>	: **
Angka sangat sangat sementara/ <i>Very very preliminary figures</i>	: ***

2. SATUAN/UNITS

barel/ <i>barrel</i>	: 158,99 liter/ <i>litres</i> = 1/6,2898 m ³
hektare (ha)/ <i>hectare (ha)</i>	: 10.000 m ²
kilometer (km)/ <i>kilometres (km)</i>	: 1.000 meter/ <i>meters (m)</i>
knot/ <i>knot</i>	: 1,8523 km/jam (<i>km/hour</i>)
kuintal/ <i>quintal</i>	: 100 kg
KWh	: 1.000 Watt hour
MWh	: 1.000 KWh
liter (untuk beras)/ <i>litre (for rice)</i>	: 0,80 kg
MMSCF	: 1/35,3 m ³
metrik ton (m.ton)/ <i>metric ton (m. ton)</i>	: 0,98421 long ton = 1.000 kg
ons/ <i>ounce</i>	: 28,31 gram/ <i>grams</i>
ton	: 1.000 kg

Satuan lain: buah, dus, butir, helai/lembar, kaleng, batang, pulsa, ton kilometer (ton-km), jam, menit, persen (%).

Other units: unit, pack, pieces, sheet, tin, pulse, ton-kilometres(ton-km), hour, minute, percent (%).

Perbedaan angka di belakang koma disebabkan oleh pembulatan angka.

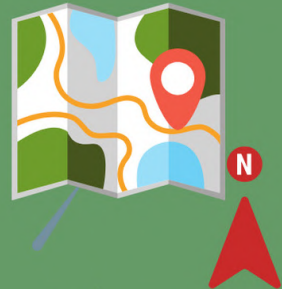
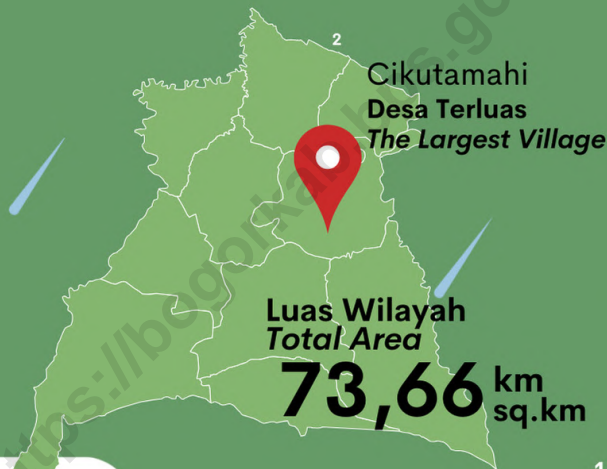
The difference in decimal numbers is caused by rounding.

DAFTAR SINGKATAN/LIST OF ABBREVIATION

SI	: Stasiun Iklim/ <i>Climate Station</i>
SMPK	: Stasiun Meterologi Pertanian Khusus/ <i>Special Agricultural Meteorological Station</i>
t.t	: Tempat tidur/ <i>Bed</i>
BCG	: Bacillus Calmette Guerin
DPT	: Difteri, Pertusis, Tetanus/ <i>Diphtheria, Tetanus, and Pertussis</i>
TT	: Tetanus Toxoid
IOT	: Industri Obat Tradisional/ <i>Traditional Medicine Industry</i>
IKOT	: Industri Kecil Obat Tradisional/ <i>Traditional Medicine Small Industry</i>
Alkes	: Alat kesehatan/ <i>Health Kits</i>
PKRT	: Perbekalan Kesehatan Rumah tangga/ <i>Household Health Logistics</i>
Kompl	: Komplemen/ <i>Complement</i>
IRTP	: Industri Pangan Produksi Rumah Tangga/ <i>Foods Home Industry</i>
PBF	: Pedagang Besar Farmasi/ <i>Pharmacy Whole-seller</i>
GFK	: Gudang Farmasi Kab/Kota/Regency/ <i>Municipality Pharmacy Warehouse</i>
RB	: Rumah Bersalin/ <i>Delivery House</i>
Pustu	: Puskesmas pembantu/ <i>Auxiliary Public Health Center</i>
BP	: Balai Pengobatan/ <i>Polyclinic</i>
TPS	: Tempat Pembuangan Sampah Sementara / <i>landfill</i>
Jamkesmas	: Jaminan kesehatan masyarakat miskin/ <i>Poor public health insurance</i>
PJKMU	: Program Jaminan Kesehatan Masyarakat Umum/ <i>General Public Health Insurance Program</i>
SIUP	: Surat Ijin Usaha Perdagangan/ <i>Trading Permission Letter</i>
TDP	: Tanda Daftar Perusahaan/ <i>Company Registration Identity</i>
API	: Angka Pengenal Importir/ <i>Importer's Identity Number</i>

01 | Geografi dan Iklim *Geography & Climate*

Geografi *Geography*



Letak Astronomis *Astronomical Position*

Lintang/Latitude
6°27'57" S - 6°34'41" S
Bujur/Longitude
107°04'41"E - 107°11'35"E

Iklim *Climate*

Curah Hujan
Tertinggi
*The Highest
Precipitation*

November
November
390 mm



PENJELASAN TEKNIS

1. Topografi adalah keadaan muka bumi pada suatu kawasan atau daerah.
2. Puncak adalah bagian paling atas gunung/pegunungan;
3. Lereng adalah bagian dari gunung yang letaknya di antara puncak sampai lembah
4. Lembah adalah daerah rendah diantara dua gunung/atau daerah yang mempunyai kedudukan lebih rendah dibandingkan daerah sekitarnya. Lembah di daerah pegunungan disebut slinkin. Lembah di daerah pegunungan patahan disebut graben atau slenk. Sedangkan lembah di daerah yang bergunung-gunung disebut lembah antar pegunungan.
5. Dataran adalah bagian atau sisi bidang tanah yang tampak datar rata dan membentang.

TECHNICAL NOTES

1. *Topography is the state of the earth in a certain area or region.*
2. *Peak is the highest part of mount/ mountains.*
3. *Slope is part of the mount/ mountain/hill which lies between the peak to the valley.*
4. *Valley is a low area between two mounts/mountains or area that have a position lower than the surrounding areas. Valley in mountainous area is often called syncline. Valley in a mountainous area is called graben fault or slenk. While the valley in the mountainous area is called the valley between the mountains.mountains.*
5. *Plain is a part or side of a piece of land that appears flat and stretches.*

ULASAN

Secara astronomis Kecamatan Cariu terletak antara 6°27'57" - 6°34'41" LS dan 107°04'41" - 107°11'35"BT dan secara gegografis Kecamatan Cariu memiliki batas-batas : Utara - Kecamatan Jonggol dan Kabupaten Bekasi; Selatan - Kecamatan Tanjung Sari; Barat - Kecamatan Sukamakmur dan Timur -Kabupaten Kerawang.

Kecamatan Cariu memiliki luas wilayah 73,66 km² yang terbagi menjadi 10 desa/kelurahan. Desa Cikutamahi merupakan desa yang terluas, yaitu 13,83 km² atau sebesar 18,77 persen dari total luas Kecamatan Cariu.

Berdasarkan jarak kantor desa ke kantor Kecamatan, desa yang memiliki jarak paling dekat yaitu desa Cariu sejauh 0,15 Km, sedangkan desa yang memiliki jarak paling jauh yaitu desa Karya Mekar sejauh 7,5 Km .

Menurut topografi wilayahnya sebagian besar wilayah kecamatan Cariu merupakan wilayah Lereng

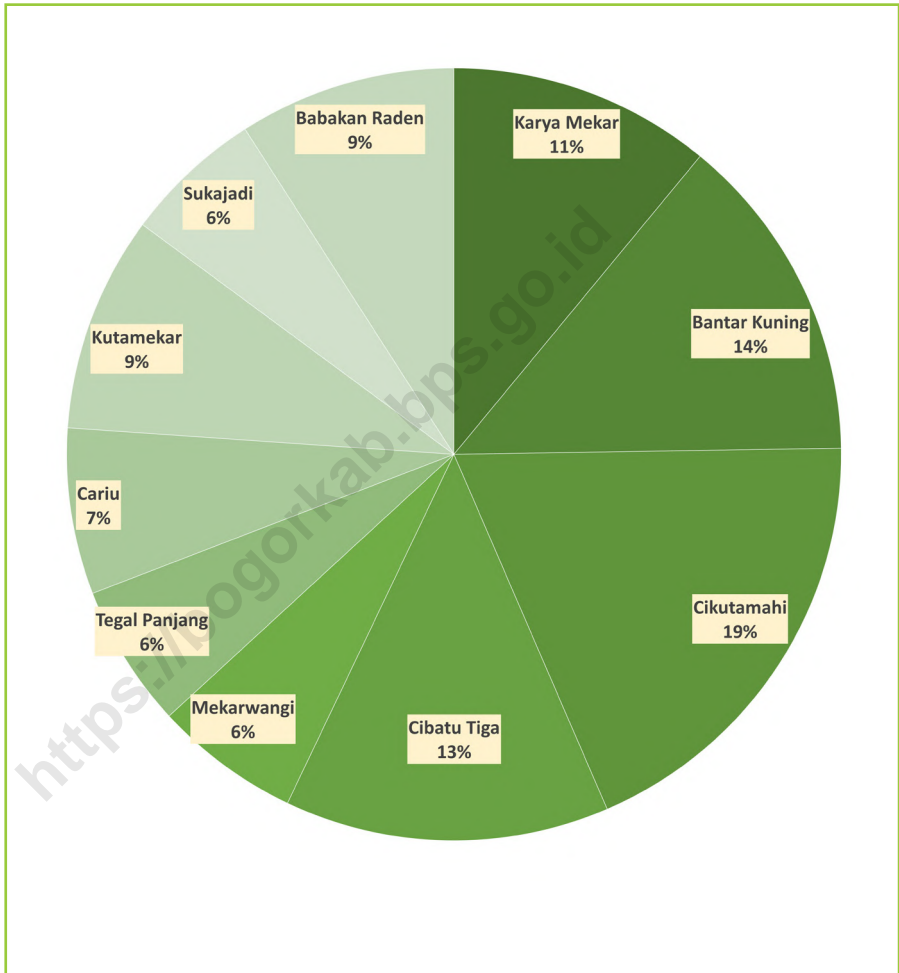
DESCRIPTION

Astronomically Cariu District is located between 6°27'57" - 6°34'41" North latitude and 107°04'41" - 107°11'35" West longitude. geographically Kecamatan Cariu has the following boundaries: North -Jonggol District and Bekasi Regency; South - Tanjung Sari District; West - Sukamakmur District and East - Kerawang Regency.

Cariu District has an area of 73.66 km² which is divided into 10 villages. Village Cikutamahi is the largest village, with an area of 13.83 km² or 18.77 percent of the total area of Cariu District.

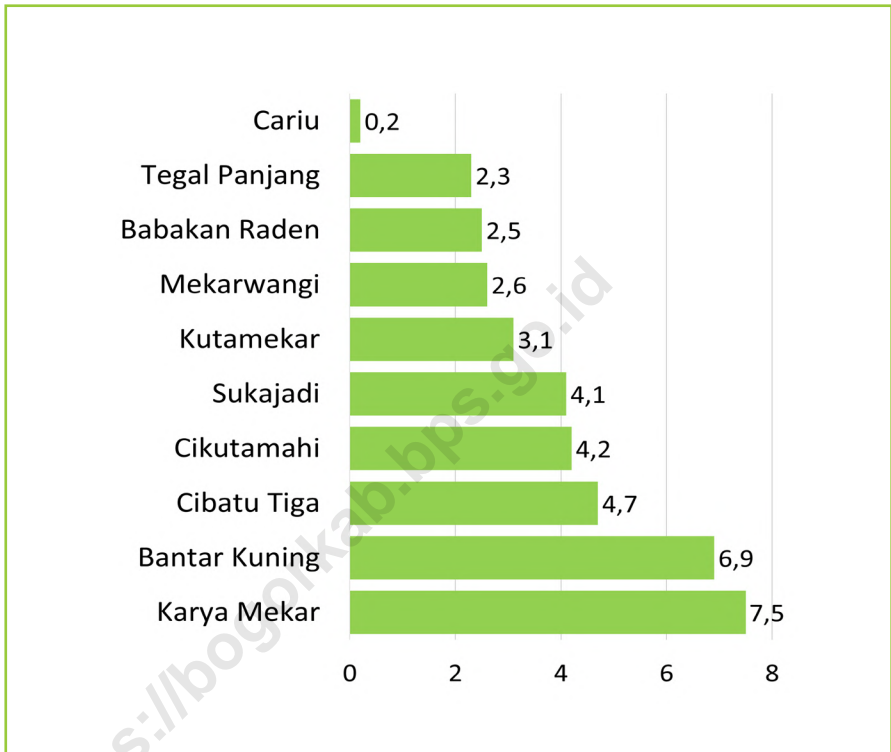
Based on the distance of the village office to the district office, the village that has the closest distance is village Cariu as far as 0.15 Km, while the village that has the farthest distance is village Karya Mekar as far as 7.5 Km.

According to the topography of the region, most of the Kecamatan Cariu area is Slope



Sumber/Source : Kecamatan Cariu/ Cariu District

Gambar 1.1 **Persentase Luas Daerah menurut Desa (%), 2023**
Figures **Percentage of Area by Village (%), 2023**



Sumber/Source : Kecamatan Cariu/ Cariu District

Gambar 1.2
Figures

Jarak ke Ibukota Kecamatan Menurut Desa di Kecamatan Cariu (km), 2023
Distance to the District Capital by Village in Cariu District (km), 2023

Tabel
Table 1.1

Luas Daerah Menurut Desa di Kecamatan Cariu, 2023
Total Area by Villages in Cariu District, 2023

Desa Village	Luas Total Area (km²/sq.km)	Persentase terhadap Luas Kecamatan Percentage to District Area
(1)	(2)	(3)
Karya Mekar	8,08	10,96
Bantar Kuning	10,15	13,77
Cikutamahi	13,83	18,77
Cibatu Tiga	9,98	13,54
Mekarwangi	4,48	6,08
Tegal Panjang	4,41	5,98
Cariu	5,12	6,95
Kutamekar	6,66	9,04
Sukajadi	4,27	5,79
Babakan Raden	6,68	9,06
Cariu	73,66	100,00

Sumber/Source : Kecamatan Cariu/ Cariu District

Tabel 1.2
Table

Jarak ke Ibukota Kecamatan dan Ibukota Kabupaten Menurut Desa di Kecamatan Cariu (km), 2023
Distance to the District Capital and Regency Capital by Villages in Cariu District (km), 2023

Desa Village	Jarak ke Ibukota Kecamatan <i>Distance to District Capital</i>	Jarak ke Ibukota Kabupaten <i>Distance to Regency Capital</i>
(1)	(2)	(3)
Karya Mekar	7,5	58
Bantar Kuning	6,9	58
Cikutamahi	4,2	55
Cibatu Tiga	4,7	55
Mekarwangi	2,6	53
Tegal Panjang	2,3	49
Cariu	0,2	51
Kutamekar	3,0	54
Sukajadi	4,0	55
Babakan Raden	2,5	53

Sumber/Source : Kecamatan Cariu/ Cariu District

Tabel
Table 1.3

**Desa Menurut Topografi Sebagian Besar Wilayah Desa di
Kecamatan Cariu, 2023**
*Villages by Topography Most of the Village Areas in Cariu
District, 2023*

Desa Village	Topografi Topography		
	Puncak/Tebing Peak/Cliff	Lereng Slope	Dataran Plains
(1)	(2)	(3)	(4)
Karya Mekar	-	v	-
Bantar Kuning	-	v	-
Cikutamahi	-	v	-
Cibatu Tiga	-	v	-
Mekarwangi	-	v	-
Tegal Panjang	-	v	-
Cariu	-	v	-
Kutamekar	-	v	-
Sukajadi	-	v	-
Babakan Raden	-	v	-

Lanjutan Tabel/ *Continued Table 1.3*

Desa <i>Village</i>	Topografi <i>Topography</i>	Ketinggian dari Permukaan Laut <i>Meter Above Sea Level</i>
	Lembah <i>Valley</i>	
(1)	(2)	(3)
Karya Mekar	-	305
Bantar Kuning	-	87
Cikutamahi	-	86
Cibatu Tiga	-	108
Mekarwangi	-	129
Tegal Panjang	-	150
Cariu	-	110
Kutamekar	-	85
Sukajadi	-	70
Babakan Raden	-	72

Sumber/Source : Kecamatan Cariu/ *Cariu District*

Tabel
Table 1.4

Pengamatan Unsur Iklim Menurut Bulan di Stasiun Cariu, 2023
Observation of Climate Elements by Month at Cariu Station, 2023

Bulan Month	Jumlah Curah Hujan (mm) Number of Precipitation (mm)	Jumlah Hari Hujan (hari) Number of Rainy Days (day)
(1)	(2)	(3)
Januari/January	100	10
Februari/February	358	15
Maret/March	375	17
April/April	239	12
Mei/May	308	10
Juni/June	102	7
Juli/July	150	4
Agustus/August	-	-
September/September	16	2
Oktober/October	105	2
November/November	390	18
Desember/December	329	15

Sumber/Source : Badan Meteorologi Klimatologi dan Geofisika Jawa Barat/The Agency for Meteorology, Climatology, and Geophysics Jawa Barat

02 | Pemerintahan Government



10 Desa
Village
45 Rukun
Warga
157 Rukun
Tetangga



Jumlah PNS Kecamatan
*Number of District Civil
Servants*

17 Orang
People

Jumlah Pegawai Desa
Total Village Office Staff

127 Orang
People



PENJELASAN TEKNIS

1. Pegawai Negeri Sipil (PNS) adalah setiap warga negara Republik Indonesia yang telah memenuhi syarat yang ditentukan diangkat oleh pejabat yang berwenang dan disertai tugas dalam jabatan negeri atau disertai tugas negara lainnya dan digaji berdasarkan peraturan perundang-undangan yang berlaku. PNS terdiri dari PNS pusat dan PNS daerah.
2. Desa adalah desa dan desa adat atau yang disebut dengan nama lain selanjutnya disebut Desa adalah kesatuan masyarakat hukum yang memiliki batas wilayah yang berwenang untuk mengatur dan mengurus urusan pemerintahan kepentingan masyarakat setempat berdasarkan prakarsa masyarakat hak asal usul dan/atau hak tradisional yang diakui dan dihormati dalam system Pemerintahan Negara Kesatuan Republik Indonesia (Undang- Undang Nomor 6 Tahun 2014 tentang Desa).
3. Kelurahan adalah suatu wilayah yang dipimpin oleh seorang Lurah sebagai perangkat daerah kabupaten dan atau daerah kota

TECHNICAL NOTES

1. *Civil Servants (PNS) are every citizen of the Republic of Indonesia who has fulfilled the specified requirements, appointed by an authorized official and entrusted with duties in a state position or entrusted with other state duties and is paid based on applicable laws and regulations. Civil servants consist of central civil servants and regional civil servants.*
2. *Villages are villages and traditional villages or referred to by other names, hereinafter referred to as Villages, are legal community units that have territorial boundaries and are authorized to regulate and manage government affairs in the interests of local communities based on community initiatives, origin rights and/or traditional rights that are recognized and respected in the system of Government of the Unitary State of the Republic of Indonesia (Law Number 6 of 2014 concerning Villages).*
3. *Urban Village is an area led by a Lurah (head of village) as an official of regency and/or city area under a district (Law No. 32 of 2004 concerning Regional Government).*

PENJELASAN TEKNIS

di bawah kecamatan (Undang-Undang No. 32 Tahun 2004 tentang Pemerintahan Daerah).

TECHNICAL NOTES

<https://bogorkab.bps.go.id>

ULASAN

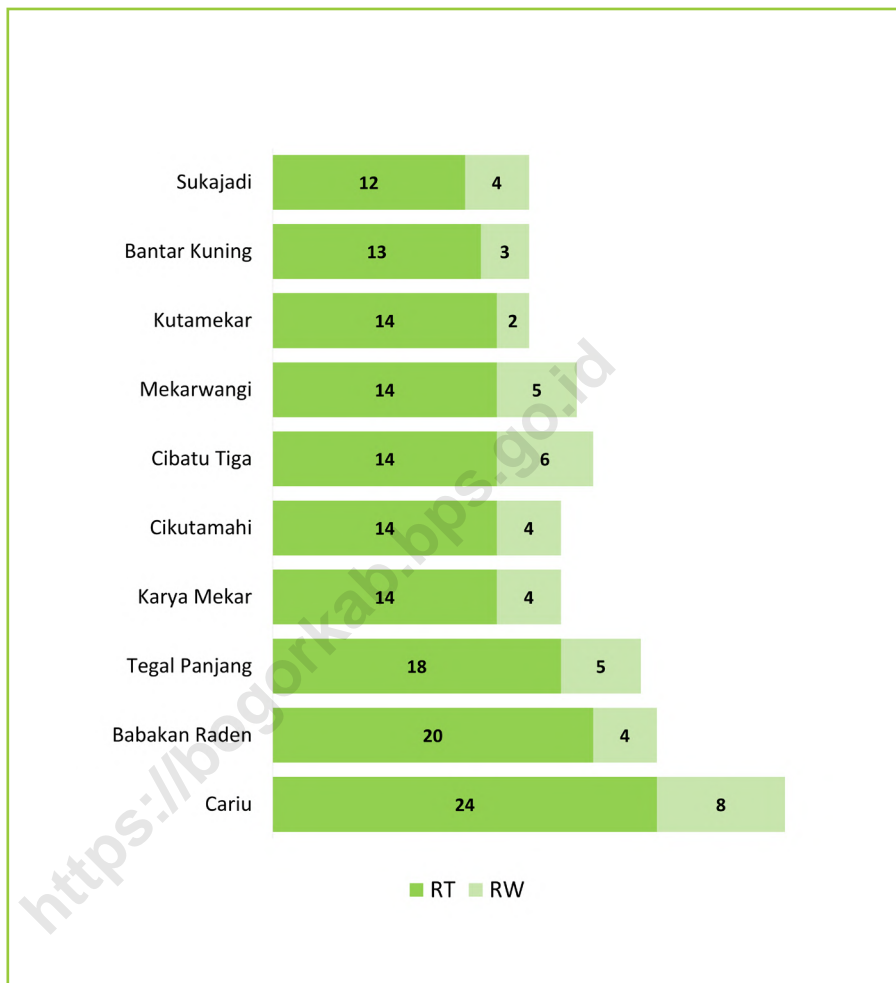
Kecamatan Cariu memiliki 10 desa, 45 Rukun Warga (RW) dan 157 Rukun Tetangga (RT). Desa Cariu memiliki jumlah RW terbanyak yaitu 8 RW. Dan desa Kutamekar memiliki jumlah RW paling sedikit yaitu 2 RW.

Jumlah Pegawai Negeri Sipil (PNS) di Kecamatan Cariu sebanyak 17 orang. Dan Jumlah pegawai desa di Kecamatan Cariu sebanyak 127 orang. Desa Cariu memiliki pegawai paling banyak diantara desa lainnya.

DESCRIPTION

Cariu District has 10 villages, 45 Rukun Warga (RW) and 157 Rukun Tetangga (RT). Cariu Village has the highest number of RW, which is 8 RW. And Kutamekar village has the least number of RW, 2 RW.

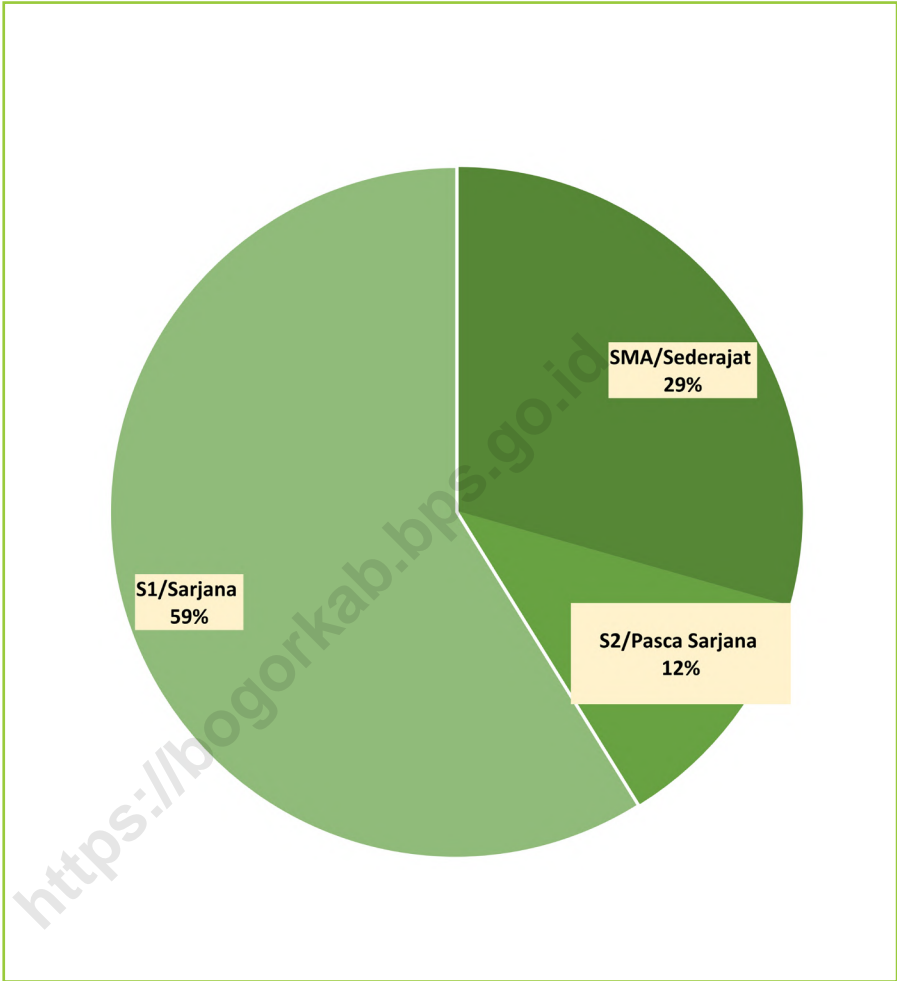
The number of civil servants in Kecamatan Cariu is 17 people. And the number of village employees in Kecamatan Cariu is 127 people. Village Cariu has the most employees among other villages.



Sumber/Source : Dinas Pemberdayaan Masyarakat Dan Desa Kabupaten Bogor/Community and Village Empowerment Office of Bogor Regency

Gambar 2.1
Figures

**Jumlah Rukun Warga (RW) dan Rukun Tetangga (RT)
Menurut Desa di Kecamatan Cariu, 2023**
**Number of Rukun Warga and Rukun Tetangga by Villages
in Cariu District, 2023**



Sumber/Source : Kecamatan Cariu/ Cariu District

Gambar 2.2
Figures

Persentase Jumlah Pegawai Negeri Sipil Kecamatan Cariu Menurut Tingkat Pendidikan, 2023
Percentage of Civil Servants of Cariu District Government by Educational Level, 2023

2.1 WILAYAH ADMINISTRATIF ADMINISTRATIVE AREA

Tabel 2.1.1 Jumlah Rukun Warga (RW) dan Rukun Tetangga (RT) Menurut Desa di Kecamatan Cariu, 2023
Table *Number of Rukun Warga and Rukun Tetangga by Villages in Cariu District, 2023*

Desa Village	Rukun Warga (RW) Rukun Warga	Rukun Tetangga (RT) Rukun Tetangga
(1)	(2)	(3)
Karya Mekar	4	14
Bantar Kuning	3	13
Cikutamahi	4	14
Cibatu Tiga	6	14
Mekarwangi	5	14
Tegal Panjang	5	18
Cariu	8	24
Kutamekar	2	14
Sukajadi	4	12
Babakan Raden	4	20
Cariu	45	157

Sumber/Source : Dinas Pemberdayaan Masyarakat Dan Desa Kabupaten Bogor/Community and Village Empowerment Office of Bogor Regency

Tabel
Table 2.1.2

Status pemerintahan desa berdasarkan dasar pembentukannya di wilayah Kecamatan Cariu, 2023
Status of Village Government based on the basis of their establishment in Cariu District, 2023

Desa/Kelurahan <i>Village/Kelurahan</i>	Desa <i>Village</i>	Kelurahan <i>Kelurahan</i>
(1)	(2)	(3)
Karya Mekar	v	
Bantar Kuning	v	
Cikutamahi	v	
Cibatu Tiga	v	
Mekarwangi	v	
Tegal Panjang	v	
Cariu	v	
Kutamekar	v	
Sukajadi	v	
Babakan Raden	v	

Sumber/Source : Dinas Pemberdayaan Masyarakat Dan Desa Kabupaten Bogor/Community and Village Empowerment Office of Bogor Regency

2.2 SUMBER DAYA MANUSIA HUMAN RESOURCES

Tabel 2.2.1 Jumlah Pegawai Negeri Sipil Menurut Pemerintah Daerah dan Jenis Kelamin di Kecamatan Cariu, 2023
Table *Number of Civil Servants by Local Government and Sex in Cariu District, 2023*

Pemerintah Daerah Local Government	Laki-Laki Male	Perempuan Female	Jumlah Total
(1)	(2)	(3)	(4)
Pemerintah Daerah Kecamatan Cariu <i>Cariu District Government</i>	14	3	17
Pemerintah Daerah Desa Karya Mekar <i>Karya Mekar Village Government</i>	-	-	-
Pemerintah Daerah Desa Bantar Kuning <i>Bantar Kuning Village Government</i>	-	-	-
Pemerintah Daerah Desa Cikutamahi <i>Cikutamahi Village Government</i>	-	-	-
Pemerintah Daerah Desa Cibatutiga <i>Cibatutiga Village Government</i>	-	-	-
Pemerintah Daerah Desa Mekarwangi <i>Mekarwangi Village Government</i>	-	-	-
Pemerintah Daerah Desa Tegal Panjang <i>Tegal Panjang Village Government</i>	-	-	-
Pemerintah Daerah Desa Cariu <i>Cariu Village Government</i>	-	-	-
Pemerintah Daerah Desa Kutamekar <i>Kutamekar Village Government</i>	-	-	-
Pemerintah Daerah Desa Sukajadi <i>Sukajadi Village Government</i>	-	-	-
Pemerintah Daerah Desa Babakan Raden <i>Babakan Raden Village Government</i>	-	-	-

Sumber/Source: Kecamatan Cariu/ Cariu District

Tabel 2.2.2 Jumlah Pegawai Negeri Sipil Pemerintah Daerah Kecamatan Cariu Menurut Tingkat Pendidikan dan Jenis Kelamin, 2023
Number of Civil Servants of Cariu District Government by Educational Level and Sex, 2023

Tingkat Pendidikan <i>Educational Level</i>	Laki-Laki <i>Male</i>	Perempuan <i>Female</i>	Jumlah <i>Total</i>
(1)	(2)	(3)	(4)
Sekolah Dasar (SD) <i>Primary School</i>	-	-	-
SMP/Sederajat <i>Junior High School</i>	-	-	-
SMA/Sederajat <i>Senior High School</i>	5	-	5
Diploma I/Akta I <i>Diploma I/Akta I</i>	-	-	-
Diploma II/Akta II <i>Diploma II/Akta II</i>	-	-	-
Diploma III/Akta III <i>Diploma III/Akta III</i>	-	-	-
Diploma IV/Akta IV <i>Diploma IV/Akta IV</i>	-	-	-
S1/Sarjana <i>Under Graduate/Bachelor</i>	7	3	10
S2/Pasca Sarjana <i>Graduate</i>	2	-	2
S3/Doktor/Ph.D <i>Post Graduate</i>	-	-	-
Jumlah/Total	14	3	17

Sumber/Source : Kecamatan Cariu/ Cariu District

Tabel 2.2.3
Table

**Jumlah Pegawai Desa Menurut Jenis Kelamin di
Kecamatan Cariu ,2023**
Number of Village Employees by Sex in Cariu District ,2023

Desa Village	Laki-Laki Male	Perempuan Female	Jumlah Total
(1)	(2)	(3)	(4)
Karya Mekar	12	0	12
Bantar Kuning	11	2	13
Cikutamahi	12	0	12
Cibatu Tiga	8	3	11
Mekarwangi	11	1	12
Tegal Panjang	10	3	13
Cariu	14	4	18
Kutamekar	8	3	11
Sukajadi	10	3	13
Babakan Raden	10	2	12
Jumlah/Total	106	21	127

Sumber/Source : Kecamatan Cariu/ Cariu District

Tabel 2.2.4 Jumlah Jumlah Pegawai Desa Menurut Jenis Kelamin dan Tingkat Pendidikan di Kecamatan Cariu, 2023
Number of Village Employees by Sex and Educational Level in Cariu District, 2023

Tingkat Pendidikan <i>Educational Level</i>	Laki-Laki <i>Male</i>	Perempuan <i>Female</i>	Jumlah <i>Total</i>
(1)	(2)	(3)	(4)
Sekolah Dasar (SD) <i>Primary School</i>	9	-	9
SMP/Sederajat <i>Junior High School</i>	15	-	15
SMA/Sederajat <i>Senior High School</i>	67	12	78
Diploma I/Akta I <i>Diploma I/Akta I</i>	-	-	-
Diploma II/Akta II <i>Diploma II/Akta II</i>	-	-	-
Diploma III/Akta III <i>Diploma III/Akta III</i>	5	1	6
Diploma IV/Akta IV <i>Diploma IV/Akta IV</i>	-	-	-
S1/Sarjana <i>Under Graduate/Bachelor</i>	14	5	19
S2/Pasca Sarjana <i>Graduate</i>	-	-	-
S3/Doktor/Ph.D <i>Post Graduate</i>	-	-	-
Jumlah/Total	110	17	127

Sumber/Source : Kecamatan Cariu/ Cariu District

03 | Penduduk *Population*

Jumlah Penduduk
Population Number
54.478

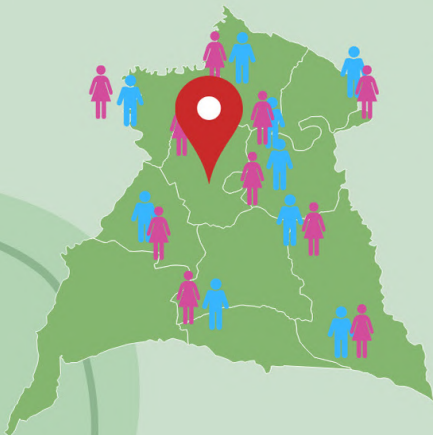


27.285



27.193

Sex Ratio
100



Cariu

Desa paling padat penduduk
The most densely populated village



PENJELASAN TEKNIS

1. Laju pertumbuhan penduduk per tahun adalah angka yang menunjukkan rata-rata tingkat penambahan penduduk per tahun dalam jangka waktu tertentu. Angka ini dinyatakan sebagai persentase dari penduduk dasar. Metode penghitungan laju pertumbuhan penduduk yang digunakan oleh BPS adalah metode geometrik.
2. Kepadatan penduduk adalah ukuran persebaran penduduk yang menunjukkan jumlah penduduk untuk setiap kilometer persegi luas wilayah.
3. Rasio jenis kelamin adalah perbandingan antara penduduk laki-laki dan penduduk perempuan pada suatu wilayah dan waktu tertentu. Biasanya dinyatakan dengan Jumlah penduduk laki-laki untuk 100 penduduk perempuan.
4. Distribusi penduduk adalah pola persebaran penduduk di suatu wilayah baik berdasarkan batas-batas geografis maupun berdasarkan batas-batas administrasi pemerintahan.
5. Komposisi penduduk adalah pola persebaran penduduk menurut karakteristiknya, contoh: penduduk menurut kelompok umur penduduk menurut jenis kelamin.

TECHNICAL NOTES

1. *The annual population growth rate is a number that shows the average rate of population increase per year over a certain period of time. This figure is expressed as a percentage of the basic population. The method for calculating the population growth rate used by BPS is the geometric method.*
2. *Population density is a measure of population distribution that shows the number of residents for each square kilometre of area.*
3. *The sex ratio is the ratio between the male population and the female population in a certain area and time. Usually expressed as the number of male residents per 100 female residents.*
4. *Population distribution is the pattern of population distribution in an area, both based on geographical boundaries and based on government administrative boundaries.*
5. *Population composition is the pattern of population distribution according to its characteristics, for example: population by age group, population by gender, etc.*

ULASAN

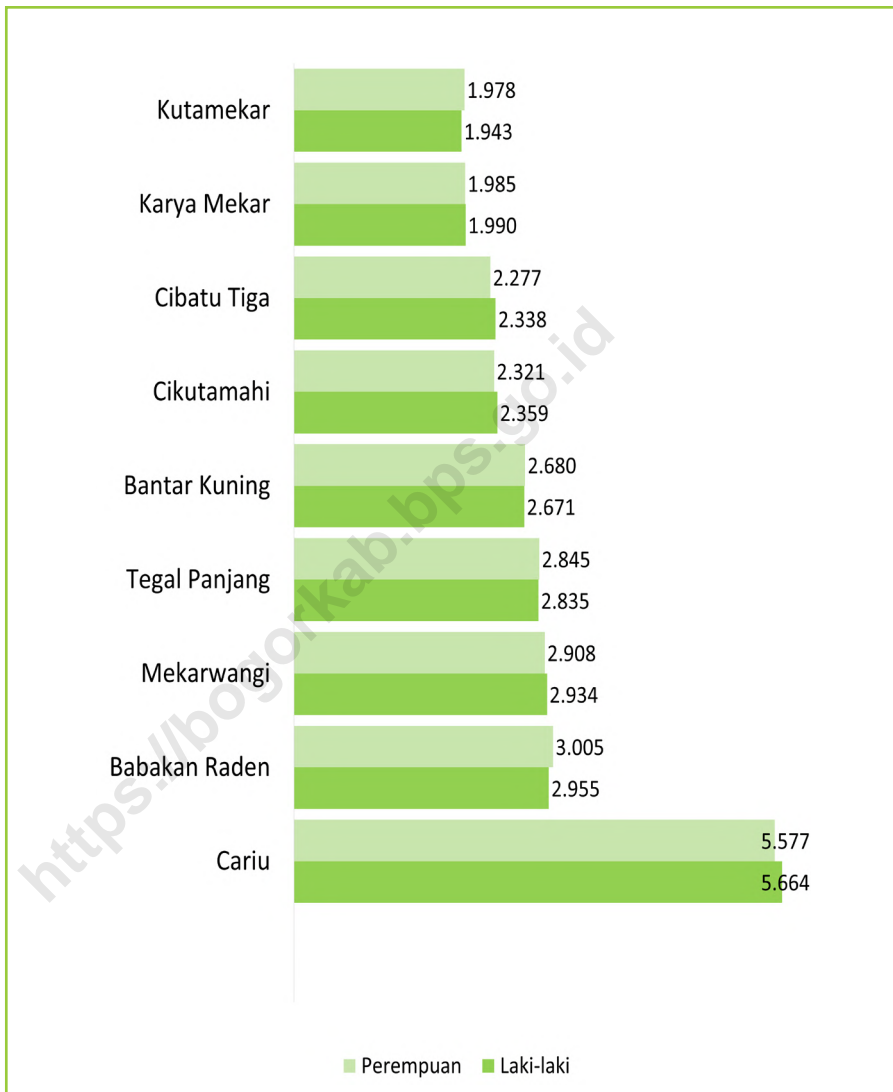
Pada tahun 2023 penduduk Kecamatan Cariu berjumlah 54.478 jiwa yang terdiri atas 27.285 jiwa laki-laki dan 27.193 jiwa perempuan. Rasio jenis kelamin Kecamatan Cariu sebesar 100, hal ini dapat diartikan bahwa dari 100 jiwa penduduk laki-laki, terdapat 100 jiwa penduduk perempuan.

Berdasarkan sebaran penduduknya Desa Cariu merupakan desa yang terpadat penduduknya dengan tingkat kepadatan penduduk 1.665 jiwa per km². Sedangkan Desa Karyamekar yang dengan tingkat kepadatan paling kecil yaitu sebesar 292 jiwa per km².

DESCRIPTION

In 2023, the population of Cariu District was 54,478 people, consisting of 27,285 males and 27,193 females. The sex ratio of Kecamatan District was 100, which means that out of 100 male population, there are 100 female population.

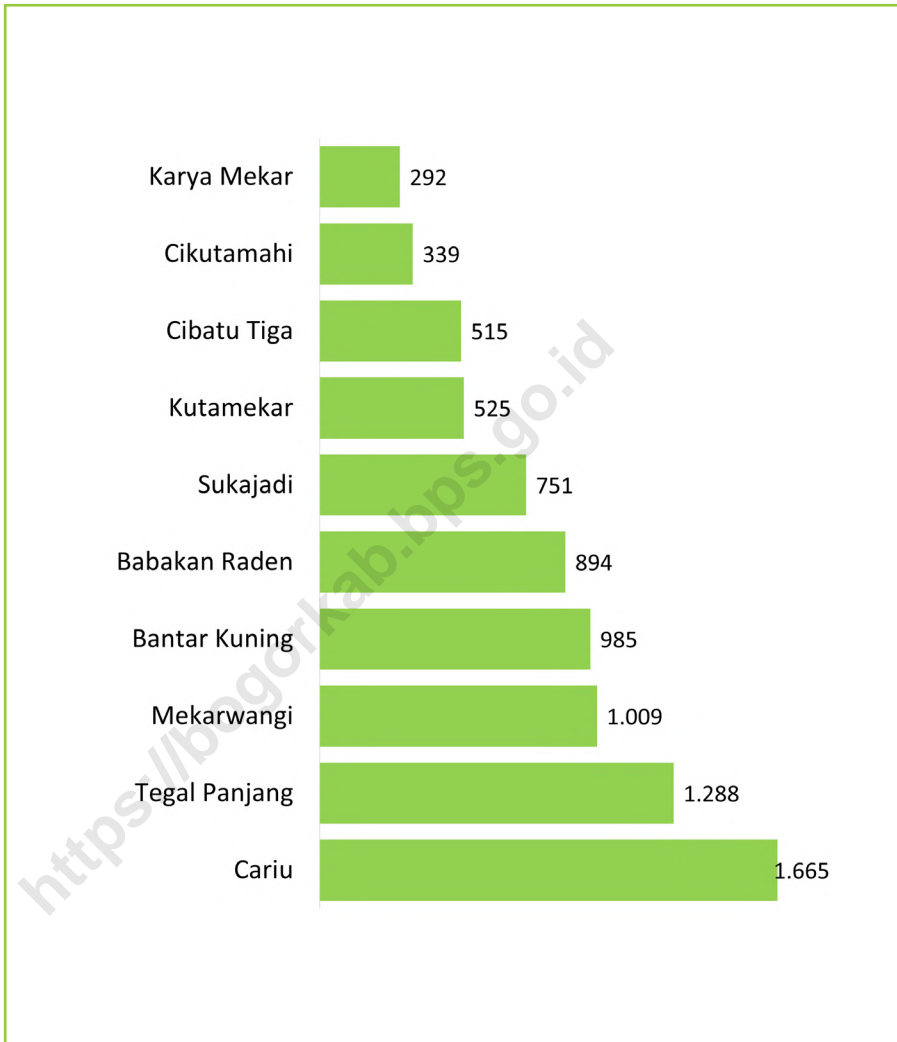
Based on the distribution of the population, Cariu is the most densely populated village with a population density 1,665 people per square kilometer. Meanwhile, the village with the lowest densely populated was Karyamekar with population density 292 people per square kilometer.



Sumber/Source : Dinas Kependudukan dan Catatan Sipil Kabupaten Bogor/ Office of Population and Civil Registration of Bogor Regency

Gambar 3.1
Figures

Jumlah Penduduk Menurut Jenis Kelamin di Kecamatan Cariu (jiwa), 2023
Number of Population by Sex in Cariu District (people), 2023



Sumber/Source : Dinas Kependudukan dan Catatan Sipil Kabupaten Bogor/ Office of Population and Civil Registration of Bogor Regency

Gambar 3.2 **Kepadatan Penduduk di Kecamatan Cariu (per km²), 2023**
Figures **Population Density in Cariu District (persq.km) , 2023**

Tabel
Table 3.1

Penduduk, Distribusi Persentase Penduduk, Kepadatan Penduduk, Rasio Jenis Kelamin Penduduk Menurut Desa di Kecamatan Cariu, 2023
Population, Percentage Distribution of Population, Population Density, and Population Sex Ratio by Villages in Cariu District, 2023

Desa Village	Penduduk/Population		
	Laki-Laki/Male	Perempuan/Female	Jumlah/Total
(1)	(2)	(3)	(4)
Karya Mekar	1.990	1.985	3.975
Bantar Kuning	2.671	2.680	5.351
Cikutamahi	2.359	2.321	4.615
Cibatu Tiga	2.338	2.277	4.535
Mekarwangi	2.934	2.908	5.842
Tegal Panjang	2.835	2.845	5.680
Cariu	5.664	5.577	11.241
Kutamekar	1.943	1.978	3.921
Sukajadi	1.596	1.617	3.213
Babakan Raden	2.955	3.005	5.960
Cariu	27.285	27.193	54.478

Lanjutan Tabel/*Continued Table 3*

Desa Village	Persentase Penduduk Percentage of Total Population	Kepadatan Penduduk (per km ²) Population Density per sq.km	Rasio Jenis Kelamin Penduduk Population Sex Ratio
(1)	(5)	(6)	(7)
Karya Mekar	7,30	292	100
Bantar Kuning	9,82	985	100
Cikutamahi	8,59	339	102
Cibatu Tiga	8,47	515	103
Mekarwangi	10,72	1.009	101
Tegal Panjang	10,43	1.288	100
Cariu	20,63	1.665	102
Kutamekar	7,20	525	98
Sukajadi	5,90	751	99
Babakan Raden	10,94	894	98
Cariu	100,00	706	100

Sumber/*Source* : Dinas Kependudukan dan Catatan Sipil Kabupaten Bogor/ *Office of Population and Civil Registration of Bogor Regency*

Tabel 3.2 Jumlah Penduduk Menurut Kelompok Umur dan Jenis Kelamin di Kecamatan Cariu, 2023
Table *Population by Age Groups and Sex in Cariu District, 2023*

Kelompok Umur <i>Age Groups</i>	Jenis Kelamin/Sex		
	Laki-Laki <i>Male</i>	Perempuan <i>Female</i>	Jumlah <i>Total</i>
(1)	(2)	(3)	(4)
0 – 4	1.940	1.886	3.826
5 – 9	2.225	2.160	4.385
10 – 14	2.303	2.144	4.447
15 – 19	1.567	1.498	3.065
20 – 24	2.271	2.200	4.471
25 – 29	2.115	1.963	4.078
30 – 34	2.071	2.031	4.102
35 – 39	2.029	2.016	4.045
40 – 44	2.057	2.191	4.248
45 – 49	1.905	2.094	3.999
50 – 54	1.911	1.745	3.656
55 – 59	1.558	1.598	3.156
60+	3.333	3.667	7.000
Cariu	27.285	27.193	54.478

Sumber/Source: Dinas Kependudukan dan Catatan Sipil Kabupaten Bogor/ *Office of Population and Civil Registration of Bogor Regency*

04 | Sosial dan Kesejahteraan Rakyat *Social and Welfare*



Jumlah Sekolah *Number of Schools*

Sekolah Dasar
Elementary School **29**

Sekolah Menengah Pertama
Junior High School **9**

Sekolah Menengah Atas
Senior High School **2**

Jumlah Guru *Number of Teachers*

Sekolah Dasar
Elementary School **250**

Sekolah Menengah Pertama
Junior High School **96**

Sekolah Menengah Atas
Senior High School **45**

Jumlah Murid *Number of Pupils*

SD/
Elementary School **4.282**

SMP/
Junior High School **1.827**

SMA/
Senior High School **1.041**

PENJELASAN TEKNIS

1. Jenjang Pendidikan Formal terdiri atas pendidikan dasar pendidikan menengah dan pendidikan tinggi. Jenis pendidikan yang diajarkan mencakup pendidikan umum kejuruan akademik profesi vokasi keagamaan dan khusus.
2. Pendidikan Dasar berbentuk Sekolah Dasar (SD) dan Madrasah Ibtidaiyah (MI) atau bentuk lain yang sederajat serta Sekolah Menengah Pertama. (SMP) dan Madrasah Tsanawiyah (MTs) atau bentuk lain yang sederajat.
3. Pendidikan Menengah berbentuk Sekolah Menengah Atas (SMA), Madrasah Aliyah (MA), Sekolah Menengah Kejuruan (SMK), dan Madrasah Aliyah Kejuruan (MAK) atau bentuk lain yang sederajat.
4. Pendidikan Tinggi merupakan jenjang pendidikan setelah pendidikan menengah yang mencakup program pendidikan diploma sarjana magister spesialis dan doktor yang diselenggarakan oleh perguruan tinggi Perguruan tinggi dapat berbentuk akademi politeknik sekolah tinggi institut atau universitas.
5. Rumah Sakit adalah tempat pemeriksaan dan perawatan kesehatan biasanya berada di bawah pengawasan dokter/ tenaga medis yang melayani penderita yang sakit untuk

TECHNICAL NOTES

1. *Formal Education Levels consist of basic education, secondary education and higher education. The type of education taught includes general, vocational, academic, professional, religious and special vocational educations.*
2. *Basic Education takes the form of Elementary School (SD) and Madrasah Ibtidaiyah (MI) or other equivalent forms as well as Junior High School (SMP) and Madrasah Tsanawiyah (MTs) or other equivalent forms.*
3. *Secondary Education takes the form of Senior High School (SMA), Madrasah Aliyah (MA), Vocational High School (SMK) and Vocational Madrasah Aliyah (MAK) or other equivalent forms.*
4. *Higher Education is the level of education after Secondary Education which includes diploma, undergraduate, master, specialist, and doctoral education programs organized by university. Higher education can take the form of an academy, polytechnic, high school, institute or university.*
5. *A hospital is a place for health examinations and treatment, usually under the supervision of doctors/medical personnel who serve sick patients for outpatient or inpatient treatment.*

berobat rawat jalan atau rawat inap.

6. Rumah Sakit Bersalin adalah rumah sakit khusus untuk persalinan dilengkapi pelayanan spesialis pemeriksaan kehamilan persalinan rawat inap dan rawat alan ibu dan anak yang berada di bawah pengawasan dokter spesialis kandungan.
 7. Rumah Bersalin adalah sarana pelayanan kesehatan dengan izin sebagai rumah bersalin dilengkapi pelayanan pemeriksaan kehamilan persalinan serta pemeriksaan ibu dan anak yang berada di bawah pengawasan bidan senior.
 8. Poliklinik adalah sarana kesehatan yang dipakai untuk pelayanan berobat jalan biasanya berada di bawah pengawasan dokter/ tenaga medis.
 9. Puskesmas (Pusat Kesehatan Masyarakat) adalah unit pelaksana teknis dinas kesehatan kabupaten/ kota yang mempunyai fungsi utama sebagai penyelenggara pelayanan kesehatan tingkat pertama Wilayah kerja puskesmas maksimal adalah satu kecamatan dan untuk dapat menjangkau wilayah kerjanya puskesmas mempunyai jaringan pelayanan yang meliputi unit Puskesmas Pembantu (Pustu) unit Puskesmas Keliling (Puskel) dan unit bidan desa/komunitas (Peraturan
6. *Maternity Hospital is a special hospital for childbirth equipped with specialist services for in-patient and out-patient pregnancy examinations for mothers and children under the supervision of obstetricians.*
 7. *Maternity Home is a health service facility licensed as a maternity home equipped with pregnancy, childbirth as well as maternal and child examination services under the supervision of a senior midwife.*
 8. *Polyclinics are health facilities used for outpatient medical services, usually under the supervision of doctors/medical personnel.*
 9. *Puskesmas (Community Health Centre) is a technical implementation unit of the regency/city health service which has the main function as a first-level health service provider. The maximum working area of a puskesmas is one district and to be able to reach its working area the puskesmas has a service network which includes the Auxiliary Health Centre unit (Pustu), the Mobile Health Centre unit (Puskel), and the village/community midwife unit (Regulation of the Minister of Health*

Menteri Kesehatan RI No 75 Tahun 2018 Tentang Pusat Kesehatan Masyarakat).

10. Apotek adalah suatu tempat tertentu yang digunakan untuk melakukan pekerjaan kefarmasian dan penyaluran/penjualan obat atau bahan farmasi dan perbekalan kesehatan lainnya kepada masyarakat yang dikelola oleh tenaga apoteker (Peraturan Menteri Kesehatan RI No 1332 Tahun 2002 Tentang Perubahan Atas Peraturan Menteri Kesehatan RI No 922/MENKES/PER/X/1993
11. Air leding adalah sumber air yang berasal dari air yang telah melalui proses penjernihan dan penyehatan sebelum dialirkan kepada konsumen melalui instalasi berupa saluran air. Sumber air ini biasanya diusahakan oleh PAM/PDAM/BPAM. Termasuk dalam hal ini air leding yang didapat secara eceran.
12. Sumur terlindung adalah air yang berasal dari dalam tanah yang digali dan lingkaran sumur tersebut dilindungi oleh tembok paling sedikit 0,8 meter di atas tanah dan 3 meter ke bawah tanah serta ada lantai semen sejauh 1 meter dari

of the Republic of Indonesia No. 75 of 2018 concerning Community Health Centres).

10. *A pharmacy is a specific place used to carry out pharmaceutical work and distribute/sell medicines or pharmaceutical ingredients and other health supplies to the public which is managed by pharmacists (Regulation of the Minister of Health of the Republic of Indonesia No. 1332 of 2002 concerning Amendments to the Regulation of the Minister of Health of the Republic of Indonesia No. 922/MENKES /PER/X/1993).*
11. *Tap water is a source of water that comes from water that has gone through a process of purification and sanitation before being distributed to consumers through installations in the form of water channels. This water source is usually managed by PAM/PDAM/BPAM, including tap water obtained at retail.*
12. *A protected well is water that comes from underground which is dug and the circumference of the well is protected by a wall of at least 0.8 meters above the ground and 3 meters underground and there is a cement floor as far as 1 meter from the circumference of the well.*

lingkar sumur.

13. Bencana Alam adalah peristiwa atau serangkaian peristiwa yang mengancam dan mengganggu kehidupan/penghidupan masyarakat yang disebabkan oleh faktor alam antara lain berupa gempa bumi tsunami gunung meletus banjir kekeringan angin topan dan tanah longsor sehingga mengakibatkan kerugian materi maupun non-materi.
13. *Natural Disasters are events or series of events that threaten and disrupt people's lives/livelihoods caused by natural factors, including earthquakes, tsunamis, volcanic eruptions, floods, droughts, hurricanes and landslides, resulting in material and non-material losses.*

<https://bogorkab.bps.go.id>

ULASAN

Untuk menunjang pendidikan, di Kecamatan Cariu terdapat 3 Taman kanak-kanak (TK)/Raudhatul ATHfal (RA), 37 Sekolah Dasar (SD)/Madrasah Ibtidaiyah (MI), 13 Sekolah Menengah Tingkat Pertama (SMP)/Madrasah Tsanawiyah (MTs), 2 Sekolah Menengah Atas (SMA)/Madrasah Aliyah (MA), 5 Sekolah Menengah Kejuruan (SMK) dan 0 Universitas/Perguruan Tinggi.

Jumlah Murid Taman kanak-kanak (TK)/Raudhatul ATHfal (RA) sebanyak 140 orang, murid Sekolah Dasar (SD)/Madrasah Ibtidaiyah (MI) sebanyak 5470 orang, murid (SMP)/Madrasah Tsanawiyah (MTs) sebanyak 3141 murid Sekolah Menengah Atas (SMA)/Madrasah Aliyah (MA) sebanyak 1071 orang, murid Sekolah Menengah Kejuruan (SMK) sebanyak 1312 orang dan mahasiswa sebanyak 0 orang.

Sedangkan jumlah guru Taman kanak-kanak (TK)/Raudhatul ATHfal (RA) sebanyak 9 orang, guru Sekolah Dasar (SD)/Madrasah Ibtidaiyah (MI) sebanyak 320 orang, guru (SMP)/Madrasah Tsanawiyah (MTs) sebanyak 19, guru Sekolah Menengah Atas (SMA)/Madrasah Aliyah (MA) sebanyak 36, orang, guru Sekolah Menengah Kejuruan (SMK) sebanyak 157 orang dan mahasiswa sebanyak 0 orang.

Untuk menunjang kesehatan, di Kecamatan Cariu tersedia fasilitas kesehatan berupa Rumah Sakit, Rumah Sakit Bersalin, Poliklinik/Balai

DESCRIPTION

To support education, in Cariu District there are 3 Kindergartens (TK)/Raudhatul ATHfal (RA), 37 Elementary Schools (SD)/Madrasah Ibtidaiyah (MI), 13 Junior High Schools (SMP)/Madrasah Tsanawiyah (MTs), 2 Senior High Schools (SMA)/Madrasah Aliyah (MA), 5 Vocational High Schools (SMK), and 0 Universities/Higher Education Institutions.

The number of Kindergarten (TK)/Raudhatul ATHfal (RA) students were 140 people, Elementary School (SD)/Madrasah Ibtidaiyah (MI) students were 5470 people, Junior High School (SMP)/Madrasah Tsanawiyah (MTs) students were 3141, Senior High School (SMA)/Madrasah Aliyah (MA) students were 1071 people, Vocational High School (SMK) students were 1312 people and university students were 0 people.

While the number of Kindergarten (TK)/Raudhatul ATHfal (RA) teachers were 9 people, Elementary School (SD)/Madrasah Ibtidaiyah (MI) teachers were 320 people, Junior High School (SMP)/Madrasah Tsanawiyah (MTs) teachers were 19, Senior High School (SMA)/Madrasah Aliyah (MA) teachers were 36 people, Vocational High School (SMK) teachers were 157 people and university students were 0 people.

To support health, in Cariu District there are health facilities in the form of hospitals, maternity hospitals, polyclinics/medication centers, inpatient

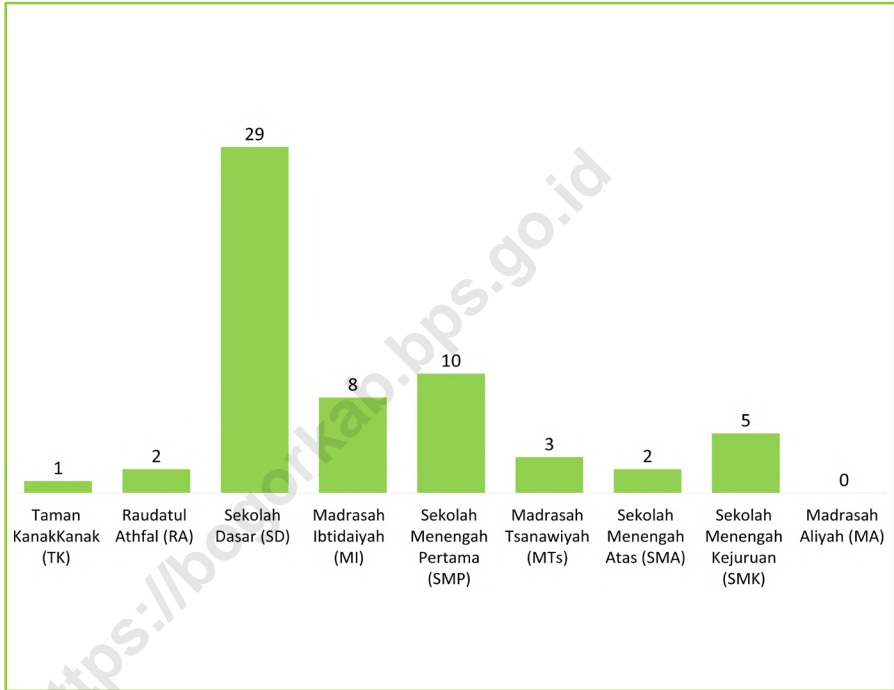
Pengobatan, Puskesmas Rawat Inap, Puskesmas Tanpa Rawat Inap, dan Apotek yang tersebar di 5 desa.

health centers, non-inpatient health centers, and pharmacies spread across 5 villages.

Sebagian besar keluarga di Kecamatan Cariu memanfaatkan Sumur dan Ledeng Tanpa Meteran sebagai sumber air minum utama. Sebagian besar keluarga juga memanfaatkan Elpiji 3 Kg untuk bahan bakar memasak. Sedangkan untuk penerangan sebagian besar keluarga di Kecamatan Cariu menggunakan Listrik Pemerintah.

Most families in Cariu District utilize Well and on Metered Piped Water as the main source of drinking water. Most families also use 3 kg-LPG for cooking fuel. As for lighting, most families in Kecamatan Cariu use State Electricity.

<https://bogorkab.bps.go.id>



Sumber/Source : Kecamatan Cariu/ Cariu District

Gambar 4.1
Figures

Jumlah Sekolah Menurut Tingkat Pendidikan di Kecamatan Cariu, 2022/2023 dan 2023/2024
Number of Schools by Educational Level in Cariu District, 2022/2023 and 2023/2024



Sumber/Source : Kecamatan Cariu/ Cariu District

Gambar 4.2
Figures

Jumlah Murid Menurut Tingkat Pendidikan di Kecamatan Cariu, 2022/2023 dan 2032/2024
Number of Pupils by Educational Level in Cariu District, 2022/2023 and 2032/2024

4.1 PENDIDIKAN EDUCATION

Tabel 4.1.1 Banyaknya Desa yang Memiliki Fasilitas Sekolah Menurut Tingkat Pendidikan di Kecamatan Cariu, 2021–2023
Table *Number of Villages Having Educational Facilities by Educational Level in Cariu District, 2021–2023*

Tingkat Pendidikan <i>Educational Level</i>	2021 ¹	2022 ²	2023 ²
(1)	(2)	(3)	(4)
Sekolah Dasar (SD) <i>Primary School</i>	10	10	10
Madrasah Ibtidaiyah (MI) <i>Madrasah Ibtidaiyah</i>	6	6	6
Sekolah Menengah Pertama (SMP) <i>Junior High School</i>	8	8	8
Madrasah Tsanawiyah (MTs) <i>Madrasah Tsanawiyah (MTs)</i>	3	3	3
Sekolah Menengah Atas (SMA) <i>Senior High School</i>	1	1	1
Sekolah Menengah Kejuruan (SMK) <i>Vocational High School</i>	5	5	5
Madrasah Aliyah (MA) <i>Madrasah Aliyah</i>	-	-	-
Akademi/Perguruan Tinggi <i>Academy/University</i>	1	1	1

Sumber/Source: ¹Badan Pusat Statistik, Pendataan Potensi Desa (Podes)/BPS-Statistics Indonesia, *Village Potential Data Collecting*

²Kecamatan Cariu/ *Cariu District*

Tabel 4.1.2
Table

Jumlah Sekolah Menurut Tingkat Pendidikan di Kecamatan Cariu, 2023/2024
Number of Schools by Educational Level in Cariu District, 2023/2024

Tingkat Pendidikan Educational Level	Negeri/Public	Swasta/Private	Jumlah/Total
(1)	(2)	(3)	(4)
Taman Kanak-Kanak (TK) ¹ <i>Kindergarten</i> ¹	-	1	1
Raudatul Athfal (RA) ² <i>Raudatul Athfal (RA)</i> ²	-	2	2
Sekolah Dasar (SD) ⁴ <i>Elementary Schools</i> ⁴	28	1	29
Madrasah Ibtidaiyah (MI) ² <i>Madrasah Ibtidaiyah (MI)</i> ²	-	8	8
Sekolah Menengah Pertama (SMP) ⁴ <i>Junior High Schools</i> ⁴	4	5	9
Madrasah Tsanawiyah (MTs) ² <i>Madrasah Tsanawiyah (MTs)</i> ²	1	2	3
Sekolah Menengah Atas (SMA) ⁴ <i>Senior High Schools</i> ⁴	1	1	2
Sekolah Menengah Kejuruan (SMK) ⁴ <i>Vocational High Schools</i> ⁴	1	4	5
Madrasah Aliyah (MA) ² <i>Madrasah Aliyah (MA)</i> ²	-	-	-

Catatan/Note: ³ Seluruh Raudatul Athfal (RA) berstatus swasta/All Raudatul Athfal (RA) are private

Sumber/Source: ¹ Kementerian Pendidikan, Kebudayaan, Riset, dan Teknologi; <https://dapo.kemdikbud.go.id/sp>; data semester genap per tanggal 3 September 2024 /Ministry of Education, Culture, Research, and Technology; <https://dapo.kemdikbud.go.id/sp>; even semester data as of 3 September 2024

² Kementerian Agama, EMIS, data semester genap laporan sampai dengan 30 Juni 2024/Ministry of Religious Affairs, EMIS, odd semester report data up to 30 June 2024

⁴ Kementerian Pendidikan, Kebudayaan, Riset, dan Teknologi; Sistem Data Pokok Pendidikan; data semester ganjil laporan sampai dengan 30 November 2023/Ministry of Education, Culture, Research, and Technology; Basic Education Data System; odd semester report data up to 30 November 2023

Tabel 4.1.3 Jumlah Guru Menurut Tingkat Pendidikan di Kecamatan Cariu, 2023/2024
Table Number of Teachers by Educational Level in Cariu District, 2023/2024

Tingkat Pendidikan Educational Level	Negeri/Public	Swasta/Private	Jumlah/Total
(1)	(2)	(3)	(4)
Taman Kanak-Kanak (TK) ¹ Kindergarten ¹	-	2	2
Raudatul Athfal (RA) ² Raudatul Athfal (RA) ²	-	7	7
Sekolah Dasar (SD) ^{4,5} Elementary Schools ^{4,5}	244	6	250
Madrasah Ibtidaiyah (MI) ² Madrasah Ibtidaiyah (MI) ²	-	76	76
Sekolah Menengah Pertama (SMP) ^{4,5} Junior High Schools ^{4,5}	52	44	96
Madrasah Tsanawiyah (MTs) ² Madrasah Tsanawiyah (MTs) ²	63	22	85
Sekolah Menengah Atas (SMA) ^{4,5} Senior High Schools ^{4,5}	41	4	45
Sekolah Menengah Kejuruan (SMK) ^{4,5} Vocational High Schools ^{4,5}	48	43	91
Madrasah Aliyah (MA) ² Madrasah Aliyah (MA) ²	-	-	-

Catatan/Note: ³ Seluruh Raudatul Athfal (RA) berstatus swasta/All Raudatul Athfal (RA) are private

⁵ Jumlah guru termasuk kepala sekolah dan guru/The total of teachers including headmaster and teacher.

Sumber/Source: ¹ Kementerian Pendidikan, Kebudayaan, Riset, dan Teknologi; <https://dapo.kemdikbud.go.id/sp>; data semester genap per tanggal 3 September 2024 /Ministry of Education, Culture, Research, and Technology; <https://dapo.kemdikbud.go.id/sp>; even semester data as of 3 September 2024

² Kementerian Agama, EMIS, data semester genap laporan sampai dengan 30 Juni 2024/Ministry of Religious Affairs, EMIS, odd semester report data up to 30 June 2024

⁴ Kementerian Pendidikan, Kebudayaan, Riset, dan Teknologi; Sistem Data Pokok Pendidikan; data semester ganjil laporan sampai dengan 30 November 2023/Ministry of Education, Culture, Research, and Technology; Basic Education Data System; odd semester report data up to 30 November 2023

Tabel 4.1.4
Table

Jumlah Murid Menurut Tingkat Pendidikan di Kecamatan Cariu, 2023/2024
Number of Pupils by Educational Level in Cariu District, 2023/2024

Tingkat Pendidikan Educational Level	Negeri/Public	Swasta/Private	Jumlah/Total
(1)	(2)	(3)	(4)
Taman Kanak-Kanak (TK) ¹ <i>Kindergarten</i> ¹	-	40	40
Raudatul Athfal (RA) ² <i>Raudatul Athfal (RA)</i> ²	-	69	69
Sekolah Dasar (SD) ⁴ <i>Elementary Schools</i> ⁴	4.224	58	4.282
Madrasah Ibtidaiyah (MI) ² <i>Madrasah Ibtidaiyah (MI)</i> ²	-	1.153	1.153
Sekolah Menengah Pertama (SMP) ⁴ <i>Junior High Schools</i> ⁴	1.012	815	1.827
Madrasah Tsanawiyah (MTs) ² <i>Madrasah Tsanawiyah (MTs)</i> ²	912	257	1.169
Sekolah Menengah Atas (SMA) ⁴ <i>Senior High Schools</i> ⁴	955	86	1.041
Sekolah Menengah Kejuruan (SMK) ⁴ <i>Vocational High Schools</i> ⁴	1.029	437	1.466
Madrasah Aliyah (MA) ² <i>Madrasah Aliyah (MA)</i> ²	-	-	-

Catatan/Note: ³ Seluruh Raudatul Athfal (RA) berstatus swasta/All Raudatul Athfal (RA) are private

Sumber/Source: ¹ Kementerian Pendidikan, Kebudayaan, Riset, dan Teknologi; <https://dapo.kemdikbud.go.id/sp>; data semester genap per tanggal 3 September 2024 /Ministry of Education, Culture, Research, and Technology; <https://dapo.kemdikbud.go.id/sp>; even semester data as of 3 September 2024

² Kementerian Agama, EMIS, data semester genap laporan sampai dengan 30 Juni 2024/Ministry of Religious Affairs, EMIS, odd semester report data up to 30 June 2024

⁴ Kementerian Pendidikan, Kebudayaan, Riset, dan Teknologi; Sistem Data Pokok Pendidikan; data semester ganjil laporan sampai dengan 30 November 2023/Ministry of Education, Culture, Research, and Technology; Basic Education Data System; odd semester report data up to 30 November 2023

4.2 KESEHATAN HEALTH

Tabel 4.2.1 Banyaknya Desa yang Memiliki Sarana Kesehatan Menurut Jenis Sarana Kesehatan di Kecamatan Cariu, 2021–2023
Number of Villages Health Facilities by Type of Health Facilities in Cariu District, 2021–2023

Jenis Sarana Kesehatan Type of Health Facilities	2021 ¹	2022 ²	2023 ²
(1)	(2)	(3)	(4)
Rumah Sakit Hospital	-	-	-
Rumah Sakit Bersalin Maternity Hospital	-	-	-
Poliklinik/Balai Pengobatan Polyclinic	3	5	5
Puskesmas Rawat Inap Public Health Center with Inpatient Care	2	2	2
Puskesmas Tanpa Rawat Inap Public Health Center without Inpatient Care	2	2	2
Apotek Pharmacy	3	3	3

Sumber/Source: ¹Badan Pusat Statistik, Pendataan Potensi Desa (Podes)/BPS-Statistics Indonesia, Village Potential Data Collecting
²Kecamatan Cariu/ Cariu District

Tabel 4.2.2
Table

Banyaknya Warga Penderita Kekurangan Gizi Menurut Desa di Kecamatan Cariu, 2023
Number of People with Malnutrition by Villages in Cariu District, 2023

Desa Village	2023
(1)	(2)
Karya Mekar	-
Bantar Kuning	-
Cikutamahi	-
Cibatu Tiga	-
Mekarwangi	-
Tegal Panjang	-
Cariu	-
Kutamekar	-
Sukajadi	-
Babakan Raden	-
Cariu	-

Sumber/Source: Kecamatan Cariu/ Cariu District

4.3 PERUMAHAN DAN LINGKUNGAN HOUSING AND ENVIRONMENT

Tabel 4.3.1 Banyaknya Desa Menurut Sumber Air Minum Sebagian Besar Keluarga di Kecamatan Cariu 2021–2023
Table *Number of Villages by Drinking Water Source of Majority Family in Cariu District, 2021–2023*

Sumber Air Minum Source of Drinking Water	2021 ¹	2022 ²	2023 ²
(1)	(2)	(3)	(4)
Air Kemasan Bermerk/ <i>Branded Bottled Water</i>	-	-	-
Air Isi Ulang/ <i>Refil Water</i>	2	2	3
Leding Dengan Meteran/ <i>Metered Piped Water</i>	-	-	-
Leding Tanpa Meteran/ <i>Non Metered Piped Water</i>	8	8	-
Sumur Bor atau Pompa/ <i>Artesian Well or Pumped Water</i>	-	-	1
Sumur/ <i>Well</i>	-	-	6
Mata Air/ <i>Spring</i>	-	-	-
Sungai/Danau/Kolam/ Waduk/Situ/ Embung/Bendungan/ <i>River/Lake/Pond/ Reservoir/Dam</i>	-	-	-
Air Hujan/ <i>Rainwater</i>	-	-	-
Lainnya/ <i>Others</i>	-	-	-

Sumber/Source: ¹Badan Pusat Statistik, Pendataan Potensi Desa (Podes)/BPS-Statistics Indonesia, Village Potential Data Collecting

²Kecamatan Cariu/ Cariu District

Tabel 4.3.2
Table

Banyaknya Keluarga Menurut Desa dan Jenis Pengguna Listrik di Kecamatan Cariu, 2023
Number of Family by Villages and Type of Electricity Consumer in Cariu District, 2023

Desa Village	Pengguna Listrik Electricity Consumer			Bukan Pengguna Listrik Not Electricity Consumer
	PLN State Electricity Company	Non-PLN Non-State Electricity Company	Jumlah Total	
(1)	(2)	(3)	(4)	(5)
Karya Mekar	1.265	-	1.265	-
Bantar Kuning	1.621	-	1.621	-
Cikutamahi	1.592	-	1.592	-
Cibatu Tiga	1.796	-	1.796	-
Mekarwangi	1.832	-	1.832	-
Tegal Panjang	1.636	-	1.636	-
Cariu	3.509	-	3.509	-
Kutamekar	1.237	-	1.237	-
Sukajadi	1.112	-	1.112	-
Babakan Raden	1.942	-	1.942	-
Cariu	17.542	-	17.542	-

Sumber/Source: Kecamatan Cariu/ Cariu District

Tabel 4.3.3 Banyaknya Desa Menurut Sumber Penerangan Jalan Utama Desa di Kecamatan Cariu, 2021–2023
Table *Number of Villages by Source of Villages Main Street Illumination in Cariu District, 2021–2023*

Sumber Penerangan Jalan Utama <i>Source of Main Street Illumination</i>	2021 ¹	2022 ²	2023 ²
(1)	(2)	(3)	(4)
Listrik Pemerintah/ <i>State Electricity</i>	10	10	10
Listrik Non-Pemerintah/ <i>Non-State Electricity</i>	-	-	-
Non Listrik/ <i>Non-Electric</i>	-	-	-

Sumber/*Source*: ¹Badan Pusat Statistik, Pendataan Potensi Desa (Podes)/*BPS-Statistics Indonesia, Village Potential Data Collecting*
²Kecamatan Cariu/*Cariu District*

Tabel
Table 4.3.4

**Banyaknya Desa Menurut Penggunaan Fasilitas Tempat
Buang Air Besar Sebagian Besar Keluarga di Kecamatan
Cariu, 2021–2023**
*Number of Villages by Toilet Facility Used by Majority
Family in Cariu District, 2021–2023*

Fasilitas Tempat Buang Air Besar Toilet Facility	2021¹	2022²	2023²
(1)	(2)	(3)	(4)
Jamban/Toilet	10	10	10
Sendiri/Private	10	10	10
Bersama/Shared	-	-	-
Umum/Public	-	-	-
	-	-	-
Bukan Jamban/Non-Toilet	-	-	-
Jumlah/Total	10	10	10

Sumber/Source: ¹Badan Pusat Statistik, Pendataan Potensi Desa (Podes)/BPS-Statistics Indonesia, Village Potential Data Collecting

²Kecamatan Cariu/ Cariu District

Tabel 4.3.5 Banyaknya Desa Menurut Jenis Bahan Bakar untuk Memasak yang Digunakan Sebagian Besar Keluarga di Kecamatan Cariu, 2023
Table *Number of Villages by Type of Cooking Fuel Used by Majority Family in Cariu District, 2023*

Jenis Bahan Bakar untuk Memasak <i>Type of Cooking Fuel</i>	2023
(1)	(2)
Listrik/ <i>Electric</i>	-
Elpiji 5,5 kg/ <i>Blue Gas 5.5 kg-LPG</i>	-
Elpiji 12 kg/ <i>12 kg-LPG</i>	-
Elpiji 3 kg/ <i>3 kg-LPG</i>	10
Gas Kota/ <i>City Gas</i>	-
Biogas/ <i>Biogas</i>	-
Minyak Tanah/ <i>Kerosene</i>	-
Briket/ <i>Briquettes</i>	-
Arang/ <i>Charcoal</i>	-
Kayu Bakar/ <i>Firewood</i>	-
Lainnya/ <i>Others</i>	-
Jumlah/<i>Total</i>	10

Sumber/*Source*: Kecamatan Cariu/ *Cariu District*

4.4 AGAMA DAN SOSIAL LAINNYA RELIGION AND OTHER SOCIAL AFFAIRS

Tabel 4.4.1 Jumlah Tempat Peribadatan Menurut Desa di Kecamatan Cariu, 2023
Table Number of Worship Places by Villages in Cariu District, 2023

Desa Village	Masjid Mosque	Mushola Pray Room	Gereja Protestan Protestant Church	Gereja Katholik Catholic Church	Pura Temple	Vihara
(1)	(2)	(3)	(4)	(5)	(6)	(7)
Karya Mekar	11	25	-	-	-	-
Bantar Kuning	10	15	-	-	-	-
Cikutamahi	6	12	-	-	-	-
Cibatu Tiga	12	24	-	-	-	-
Mekarwangi	9	24	8	-	-	-
Tegal Panjang	12	37	-	-	-	-
Cariu	15	52	-	-	-	-
Kutamekar	10	13	-	-	-	-
Sukajadi	15	10	-	-	-	-
Babakan Raden	16	33	-	-	-	-
Cariu	116	245	8	-	-	-

Sumber/Source: Kecamatan Cariu/ Cariu District

Tabel 4.4.2
Table

Banyaknya Kejadian Bencana Alam Menurut Desa dan Jenis Bencana Alam di Kecamatan Cariu, 2023
Number of Natural Disaster Events by Villages and Type of Natural Disaster in Cariu District, 2023

Desa Village	Gempa Bumi Earthquake	Tsunami Tsunami	Gunung Meletus Volcanic Eruption	Tanah Longsor Landslide
(1)	(2)	(3)	(4)	(5)
Karya Mekar	-	-	-	-
Bantar Kuning	-	-	-	-
Cikutamahi	-	-	-	-
Cibatu Tiga	-	-	-	-
Mekarwangi	-	-	-	-
Tegal Panjang	-	-	-	-
Cariu	-	-	-	-
Kutamekar	-	-	-	-
Sukajadi	-	-	-	-
Babakan Raden	-	-	-	-
Cariu	-	-	-	-

Lanjutan Tabel/*Continued Table* 4.4.2

Desa Village	Banjir Floods	Banjir Bandang Flash Floods	Kekeringan Drought	Kebakaran Hutan dan Lahan Forest and Land Fires
(1)	(6)	(7)	(8)	(9)
Karya Mekar	-	-	-	-
Bantar Kuning	-	-	-	-
Cikutamahi	-	-	-	-
Cibatu Tiga	-	-	-	-
Mekarwangi	-	-	-	-
Tegal Panjang	-	-	-	-
Cariu	-	-	-	-
Kutamekar	-	-	-	-
Sukajadi	-	-	-	-
Babakan Raden	-	-	-	-
Cariu	-	-	-	-

Lanjutan Tabel/*Continued Table* 4.4.2

Desa Village	Angin Puyuh/ Puting Beliung/ Topan Tornado/Typhoon	Gelombang Pasang Tidal Wave	Abrasi Abrasion
(1)	(10)	(11)	(12)
Karya Mekar	-	-	-
Bantar Kuning	-	-	-
Cikutamahi	-	-	-
Cibatu Tiga	-	-	-
Mekarwangi	-	-	-
Tegal Panjang	-	-	-
Cariu	-	-	-
Kutamekar	-	-	-
Sukajadi	-	-	-
Babakan Raden	-	-	-
Cariu	-	-	-

Sumber/*Source*: Kecamatan Cariu/ *Cariu District*

Tabel 4.4.3
Table

Banyaknya Korban Jiwa Akibat Bencana Alam Menurut Desa dan Jenis Bencana Alam di Kecamatan Cariu, 2023
Number of Fatalities Due to Natural Disasters by Villages and Type of Natural Disaster in Cariu District, 2023

Desa Village	Gempa Bumi Earthquake	Tsunami Tsunami	Gunung Meletus Volcanic Eruption	Tanah Longsor Landslide
(1)	(2)	(3)	(4)	(5)
Karya Mekar	-	-	-	-
Bantar Kuning	-	-	-	-
Cikutamahi	-	-	-	-
Cibatu Tiga	-	-	-	-
Mekarwangi	-	-	-	-
Tegal Panjang	-	-	-	-
Cariu	-	-	-	-
Kutamekar	-	-	-	-
Sukajadi	-	-	-	-
Babakan Raden	-	-	-	-
Cariu	-	-	-	-

Lanjutan Tabel/*Continued Table 4.4.3*

Desa Village	Banjir Floods	Banjir Bandang Flash Floods	Kekeringan Drought	Kebakaran Hutan dan Lahan Forest and Land Fires
(1)	(6)	(7)	(8)	(9)
Karya Mekar	-	-	-	-
Bantar Kuning	-	-	-	-
Cikutamahi	-	-	-	-
Cibatu Tiga	-	-	-	-
Mekarwangi	-	-	-	-
Tegal Panjang	-	-	-	-
Cariu	-	-	-	-
Kutamekar	-	-	-	-
Sukajadi	-	-	-	-
Babakan Raden	-	-	-	-
Cariu	-	-	-	-

Lanjutan Tabel/*Continued Table* 4.4.3

Desa Village	Angin Puyuh/ Puting Beliung/ Topan Tornado/Typhoon	Gelombang Pasang Tidal Wave	Abrasi Abrasion
(1)	(10)	(11)	(12)
Karya Mekar	-	-	-
Bantar Kuning	-	-	-
Cikutamahi	-	-	-
Cibatu Tiga	-	-	-
Mekarwangi	-	-	-
Tegal Panjang	1	-	-
Cariu	1	-	-
Kutamekar	-	-	-
Sukajadi	-	-	-
Babakan Raden	-	-	-
Cariu	2	-	-

Sumber/*Source*: Kecamatan Cariu/ *Cariu District*

Tabel 4.4.4
Table

Keberadaan Fasilitas/Upaya Antisipasi/Mitigasi Bencana Alam Menurut Desa di Kecamatan Cariu, 2023
Existence of Facilities/Efforts for Anticipation/Mitigation of Natural Disasters by Villages in Cariu District, 2023

Desa/Kelurahan <i>Village/Kelurahan</i>	Sistem Peringatan Dini Bencana Alam <i>Natural Disaster Early Warning System</i>	Sistem Peringatan Dini Khusus Tsunami <i>Tsunami Early Warning System</i>	Perlengkapan Keselamatan <i>Safety Equipment</i>
(1)	(2)	(3)	(4)
Karya Mekar	Tidak Ada	Tidak Ada	Tidak Ada
Bantar Kuning	Tidak Ada	Tidak Ada	Tidak Ada
Cikutamahi	Tidak Ada	Tidak Ada	Tidak Ada
Cibatu Tiga	Tidak Ada	Tidak Ada	Tidak Ada
Mekarwangi	Tidak Ada	Tidak Ada	Tidak Ada
Tegal Panjang	Tidak Ada	Tidak Ada	Tidak Ada
Cariu	Tidak Ada	Tidak Ada	Tidak Ada
Kutamekar	Tidak Ada	Tidak Ada	Tidak Ada
Sukajadi	Tidak Ada	Tidak Ada	Tidak Ada
Babakan Raden	Tidak Ada	Tidak Ada	Tidak Ada

Lanjutan Tabel/*Continued Table 4.4.4*

Desa/Kelurahan <i>Village/Kelurahan</i>	Rambu-Rambu dan Jalur Evakuasi Bencana <i>Sign and Evacuation Route</i>	Pembuatan, Perawatan, atau Normalisasi: Sungai, Kanal, Tanggul, Parit, Drainase, Waduk, Pantai, dll <i>Manufacture, Maintenance, or Normalization: Rivers, Canals, Embankment, etc</i>
(1)	(5)	(6)
Karya Mekar	Tidak Ada	Tidak Ada
Bantar Kuning	Tidak Ada	Tidak Ada
Cikutamahi	Tidak Ada	Tidak Ada
Cibatu Tiga	Tidak Ada	Tidak Ada
Mekarwangi	Tidak Ada	Tidak Ada
Tegal Panjang	Tidak Ada	Tidak Ada
Cariu	Tidak Ada	Tidak Ada
Kutamekar	Tidak Ada	Tidak Ada
Sukajadi	Tidak Ada	Tidak Ada
Babakan Raden	Tidak Ada	Tidak Ada

Sumber/*Source*: Kecamatan Cariu/*Cariu District*

Tabel 4.4.5
Table

Banyaknya Desa yang Memiliki Kelompok Kegiatan Olahraga Menurut Jenis Olahraga dan Ketersediaan Fasilitas/Lapangan Olahraga di Kecamatan Cariu, 2023
Number of Villages Having Sport Activities Groups by Type of Sport and Availability of Sport Facilities/Fields in Cariu District, 2023

Jenis Olahraga <i>Type of Sport</i>	Kondisi Fasilitas/Lapangan Olahraga <i>Condition of Sport Facilities/Fields</i>			Tidak Ada Fasilitas/ Lapangan Olahraga <i>No Sport Facilities/ Fields</i>
	Baik	Rusak Sedang	Rusak Parah	
(1)	(2)	(3)	(4)	(5)
Sepak Bola/ <i>Soccer</i>	4	1	-	5
Bola Voli/ <i>Volley Ball</i>	10	-	-	-
Bulu Tangkis/ <i>Badminton</i>	7	-	-	3
Bola Basket/ <i>Basket Ball</i>	2	-	-	8
Tenis Lapangan/ <i>Court Tennis</i>	-	-	-	10
Tenis Meja/ <i>Table Tennis</i>	2	-	-	8
Futsal	-	1	-	9
Renang/ <i>Swimming</i>	3	-	-	7
Bela Diri/ <i>Martial Arts</i>	-	-	-	10
Bilyard/ <i>Billiards</i>	-	-	-	10
Fitnes, Aerobik, dll/ <i>Fitness, Aerobics, etc</i>	-	-	-	10
Lainnya/ <i>Others</i>	-	-	-	10

Sumber/Source: Kecamatan Cariu/ *Cariu District*

05 | Pertanian Agriculture

Produksi Pertanian Agricultural Production

Pisang/ Banana

35.811 kw
qui



Rambutan/Rambutans

33.440 kw
qui



Durian/Durians

19.565 kw
qui



PENJELASAN TEKNIS

1. Produksi adalah hasil menurut bentuk produk dari setiap tanaman sayuran, buah-buahan, biofarmaka, dan tanaman hias yang diambil berdasarkan luas yang dipanen/tanaman yang menghasilkan pada bulan/triwulan laporan. Data ini bersumber dari Statistik Pertanian Hortikultura, BPS.
2. Luas panen adalah luas tanaman sayuran, buah-buahan, biofarmaka, dan tanaman hias yang diambil hasilnya/dipanen pada periode pelaporan. Data ini bersumber dari Statistik Pertanian Hortikultura, BPS.
3. Tanaman buah-buahan adalah tanaman yang menghasilkan buah segar sebagai sumber vitamin, mineral dan lain-lain. Pada umumnya buah yang dihasilkan dapat dikonsumsi tanpa dimasak terlebih dahulu. Tanaman dapat berbentuk pohon, rumpun, menjalar, dan berbatang lunak.
4. Tanaman sayuran adalah tanaman yang bermanfaat sebagai sayur sebagai sumber vitamin, mineral, dan lain-lain. Pada umumnya bagian yang digunakan sebagai sayur berupa daun, bunga, buah, dan umbi.
5. Tanaman obat adalah tanaman yang bermanfaat untuk obat-

TECHNICAL NOTES

1. *Production is a product according to the product form of each vegetable, fruit, medicinal, and ornamental plants which are taken based on area harvested in the month / quarter of the report. This data is sourced from Horticulture Agricultural Statistics.*
2. *Harvested areas are area of vegetables, fruits, medicinal and ornamental plants taken / harvested during the reporting period. This data is sourced from Horticultural Agricultural Statistics.*
3. *Fruit plants are plants that produce fresh fruit as a source of vitamins, minerals and others. In general, the fruit produced can be consumed without cooking first. Plants can take the form of trees, clumps, creepers, and soft stems.*
4. *Vegetable plants are plants that are useful as vegetables as a source of vitamins, minerals, and others. In general, the parts used as vegetables are leaves, flowers, fruits, and tubers.*
5. *Medicinal plants are plants that are useful for medicine, cosmetics,*

obatan, kosmetik, dan kesehatan yang dikonsumsi atau digunakan dari bagian-bagian tanaman seperti daun, batang, bunga, buah, umbi (rimpang) ataupun akar.

and health that are consumed or used from plant parts such as leaves, stems, flowers, fruits, tubers (rhizomes) or roots.

6. Tanaman hias adalah tanaman yang mempunyai nilai keindahan dan estetika baik karena bentuk tanaman, warna dan bentuk daun, tajuk maupun bentuk pohon/batang, warna dan keharuman bunganya, sering digunakan sebagai penghias pekarangan, taman, atau ruangan di rumah-rumah, gedung perkantoran, hotel, restoran maupun untuk kelengkapan upacara adat dan keagamaan.

6. *Ornamental plants are plants that have beauty and aesthetic value both because of the shape of the plant, the color and shape of the leaves, the crown and the shape of the tree / trunk, the color and fragrance of the flowers, often used to decorate yards, parks, or rooms in homes, office buildings, hotels, restaurants as well as for the completeness of traditional and religious ceremonies.*

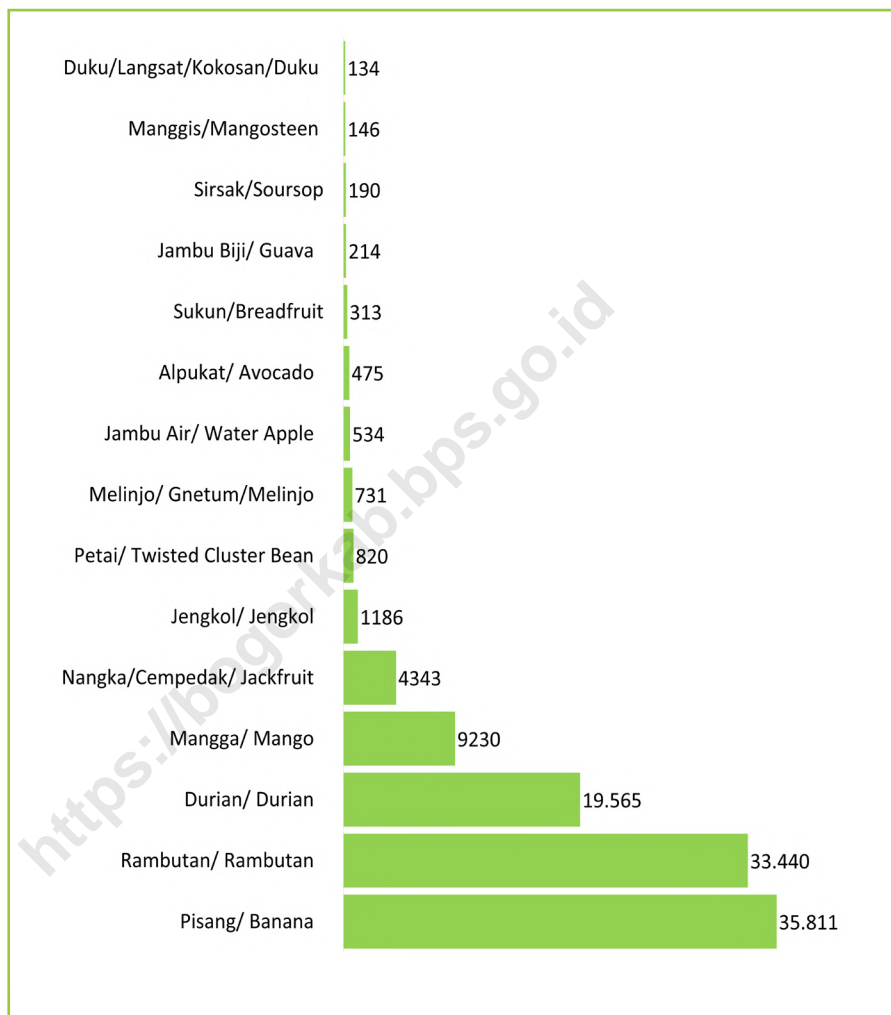
ULASAN

Berdasarkan hasil Survei Pertanian Hortikultura, Kecamatan Cariu memiliki potensi pertanian Hortikultura untuk komoditas Tanaman Sayuran, Tanaman Buah-buahan, Tanaman Biofarmaka dan Tanaman Hias. Tiga jenis komoditas hortikultura utama yang dihasilkan di Kecamatan Cariu yaitu Pisang, Rambutan dan Durian dengan jumlah produksi masing-masing 35.811, 33.440 dan 19.565 kuintal.

DESCRIPTION

Based on the results of the Horticultural Agriculture Survey, Cariu District has the potential for Horticultural agriculture for Vegetable Crops, Fruit Crops, Biopharmaca Plants and Ornamental Plants. The three main types of horticultural commodities produced in Cariu District are Banana, Rambutan, and Durians with total production of 35,811, 33,440 and 19,565 quintals respectively.

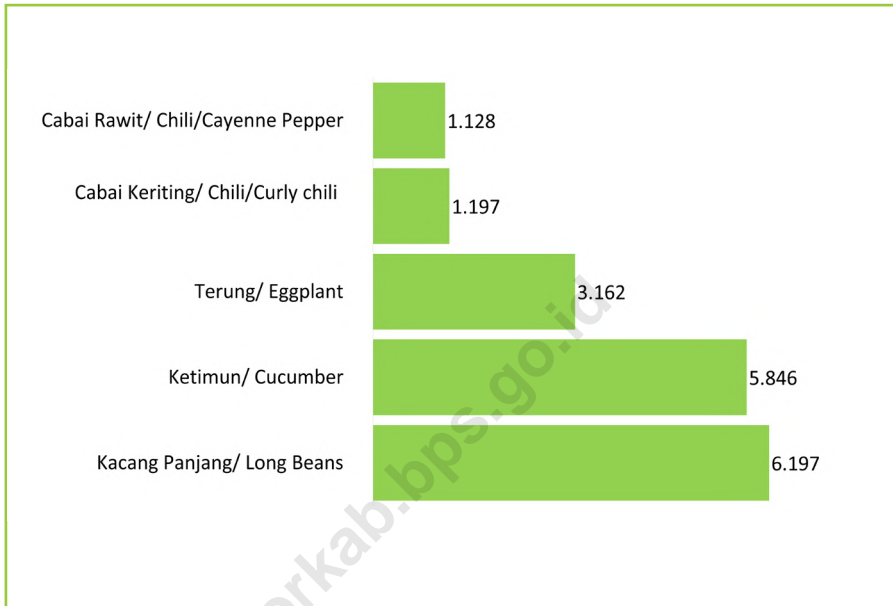
<https://bogorkab.bps.go.id>



Sumber/Source: Badan Pusat Statistik, Statistik Pertanian Hortikultura SPH-SBS/BPS-Statistics Indonesia, Agricultural Statistic for Horticulture SPH-SBS

Gambar 5.1
Figures

Produksi Tanaman Buah-buahan Menurut Kecamatan dan Jenis Tanaman di Kabupaten Bogor (kuintal), 2023
Production of Fruits by Subdistrict and Kind of Plant in Bogor Regency (quintal), 2023



Sumber/Source: Badan Pusat Statistik, Statistik Pertanian Hortikultura SPH-SBS/BPS-Statistics Indonesia, Agricultural Statistic for Horticulture SPH-SBS

Gambar
Figures 5.2

Produksi Tanaman Sayuran Menurut Kecamatan dan Jenis Tanaman di Kabupaten Bogor (kuintal), 2022 dan 2023

Production of Vegetables by Subdistrict and Kind of Plant in Bogor Regency (quintal), 2023

Tabel 5.1 Luas Panen Tanaman Sayuran dan Buah-buahan Semusim Menurut Jenis Tanaman di Kecamatan Cariu (ha), 2020–2023
Table *Harvested Area of Seasonal Vegetables and Fruits by Kind of Plant in Cariu District (ha), 2020–2023*

Jenis Tanaman <i>Kind of Plants</i>	2020	2021	2022	2023
(1)	(2)	(3)	(4)	(5)
Sayuran/Vegetables:				
Bawang Merah/ <i>Red Onion</i>	-	-	-	-
Cabai Besar/TW/Teropong <i>Chili/Big Chili</i>	-	-	-	-
Kentang/ <i>Potato</i>	-	-	-	-
Kubis/ <i>Cabbage</i>	-	-	-	-
Tomat/ <i>Tomato</i>	-	-	-	-
Bawang Putih/ <i>Garlic</i>	-	-	-	-
Kajang Panjang/ <i>Long Beans</i>	43	32	30	28
Terung/ <i>Eggplant</i>	16	6	24	10
Cabai Keiting <i>Curly Chili</i>	-	-	1	4
Cabai Rawit <i>Chili/Cayenne Pepper</i>	17	-	6	8
Ketimun/ <i>Cucumber</i>	54	30	26	23
Buah-buahan/Fruits:				
Semangka/ <i>Watermelon</i>	-	-	-	-

Sumber/*Source*: Badan Pusat Statistik, Statistik Pertanian Hortikultura SPH-SBS/BPS-Statistics Indonesia, *Agricultural Statistic for Horticulture SPH-SBS*

Tabel 5.2
Table

Produksi Tanaman Sayuran dan Buah-buahan Semusim Menurut Jenis Tanaman di Kecamatan Cariu (kuintal), 2020–2023
Production of Seasonal Vegetables and Fruits by Kind of Plant in Cariu District (quintal), 2020–2023

Jenis Tanaman Kind of Plants	2020	2021	2022	2023
(1)	(2)	(3)	(4)	(5)
Sayuran/Vegetables:				
Bawang Putih/Garlic	-	-	-	-
Cabai Besar/TW/Teropong Chili/Big Chili	-	-	-	-
Kentang/Potato	-	-	-	-
Kubis/Cabbage	-	-	-	-
Tomat/Tomato	-	-	-	-
Bawang Putih/Garlic	-	-	-	-
Kajang Panjang/Long Beans	7.535	4.054	9.885	6.197
Terung/Eggplant	2.253	800	4.539	3.162
Cabai Keiting Curly Chili	-	-	800	1.197
Cabai Rawit Chili/Cayenne Pepper	580	-	2.912	1.128
Ketimun/Cucumber	7.296	3.225	8.871	5.846
Buah-buahan/Fruits:				
Semangka/Watermelon	-	-	-	-

Sumber/Source: Badan Pusat Statistik, Statistik Pertanian Hortikultura SPH-SBS/BPS-Statistics Indonesia, Agricultural Statistic for Horticulture SPH-SBS

Tabel
Table 5.3

**Luas Panen Tanaman Biofarmaka Menurut Jenis Tanaman
di Kecamatan Cariu (m²), 2020–2023**
*Harvested Area of Medicinal Plants by Kind of Plant in Cariu
District (m²), 2020–2023*

Jenis Tanaman Kind of Plants	2020	2021	2022	2023
(1)	(2)	(3)	(4)	(5)
Jaje/Ginger	5.000	900	2.500	5.000
Laos/Lengkuas/Galanga	5.000	1.100	1.550	2.050
Kencur/East Indian Galangal	3.300	550	1.350	2.350
Kunyit/Turmeric	4.500	2.500	1.800	2.300

Sumber/Source: Badan Pusat Statistik, Statistik Pertanian Hortikultura SPH-TBF/BPS-Statistics Indonesia, Agricultural Statistic for Horticulture SPH-TBF

Tabel 5.4
Table

Produksi Tanaman Biofarmaka Menurut Jenis Tanaman di Kecamatan Cariu (kg), 2020–2023
Production of Medicinal Plants by Kind of Plant in Cariu District (kg), 2020–2023

Jenis Tanaman Kind of Plants	2020	2021	2022	2023
(1)	(2)	(3)	(4)	(5)
Jahe/Ginger	44.500	1.350	7.000	14.271
Laos/Lengkuas/Galanga	44.300	2.200	3.275	3.550
Kencur/East Indian Galangal	12.000	1.038	3.000	3.000
Kunyit/Turmeric	15.390	5.645	4.275	6.750

Sumber/Source: Badan Pusat Statistik, Statistik Pertanian Hortikultura SPH-TBF/BPS-Statistics Indonesia, Agricultural Statistic for Horticulture SPH-TBF

Tabel
5.5
Table

**Luas Panen Tanaman Hias Menurut Jenis Tanaman di
Kecamatan Cariu (m²), 2020–2023**
**Harvested Area of Ornamental Plants by Kind of Plant in
Cariu District (m²), 2020–2023**

Jenis Tanaman Kind of Plants	2020	2021	2022	2023
(1)	(2)	(3)	(4)	(5)
Anggrek Pot/Pot Orchid	-	-	-	-
Anggrek Potong/Cut Orchid	-	-	-	-
Krisan/Chrysantemum	-	-	-	-
Mawar/Rose	-	-	-	-
Sedap Malam/Tuberose	-	-	-	-

Sumber/Source: Badan Pusat Statistik, Statistik Pertanian Hortikultura SPH-TH/BPS-Statistics Indonesia, Agricultural Statistik for Horticulture SPH-TH

Tabel
Table 5.6

**Produksi Tanaman Hias Menurut Jenis Tanaman di
Kecamatan Cariu (tangkai), 2020–2023**
*Production of Ornamental Plants by Kind of Plant n Cariu
District (stalks), 2020–2023*

Jenis Tanaman <i>Kind of Plants</i>	2020	2021	2022	2023
(1)	(2)	(3)	(4)	(5)
Anggrek Pot/ <i>Pot Orchid</i>	-	-	-	-
Anggrek Potong/ <i>Cut Orchid</i>	-	-	-	-
Krisan/ <i>Chrysantemum</i>	-	-	-	-
Mawar/ <i>Rose</i>	-	-	-	-
Sedap Malam/ <i>Tuberose</i>	-	-	-	-

Sumber/*Source*: Badan Pusat Statistik, Statistik Pertanian Hortikultura SPH-TH/BPS-Statistics Indonesia, *Agricultural Statistik for Horticulture SPH-TH*

Tabel 5.7
Table

Produksi Buah-Buahan Menurut Jenis Tanaman di Kecamatan Cariu (kuintal), 2020–2023
Production of Fruits by Kind of Plant in Cariu District (quintal), 2020–2023

Jenis Tanaman <i>Kind of Plants</i>	2020	2021	2022	2023
(1)	(2)	(3)	(4)	(5)
Buah–Buahan/Fruits:				
Mangga/ <i>Mango</i>	1.540	13.000	290	9.230
Durian/ <i>Durian</i>	7.676	7.012	1.798	19.565
Rambutan/ <i>Rambutan</i>	18.000	29.600	9.800	33.440
Pisang/ <i>Banana</i>	15.600	11.310	9.828	35.811
Nangka/Cempedak/ <i>Jackfruit</i>	1.371	1.333	683	4.343
Jambu Air/ <i>Water Apple</i>	494	91	105	534
Alpukat/ <i>Avocado</i>	-	-	91	475
Sukun/ <i>Breadfruit</i>	224	155	20	313
Jambu Biji/ <i>Guava</i>	123	591	91	214
Sirsak/ <i>Soursop</i>	85	1.351	55	190
Manggis/ <i>Mangosteen</i>	273	84	17	146
Duku/Langsat/Koskosan/ <i>Duku</i>	1.457	68	-	134
Belimbing/ <i>Starfruit</i>	920	84	-	-
Salak/ <i>Snakefruit</i>	1.775	750	-	-
Sayuran/Vegetables:				
Jengkol/ <i>Jengkol</i>	618	283	180	1.186
Petai/ <i>Twisted Cluster Bean</i>	2.033	1.841	56	820
Melinjo/Gnetum/ <i>Melinjo</i>	1.582	4.330	234	731

Sumber/Source: Badan Pusat Statistik, Statistik Pertanian Hortikultura SPH-BST/BPS-Statistics Indonesia, *Agricultural Statistic for Horticulture SPH-BST*

06

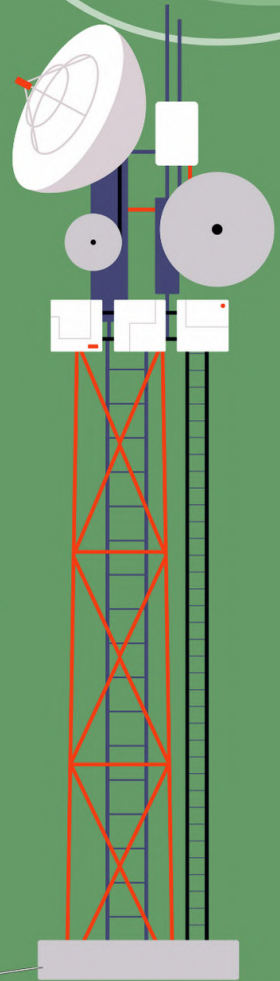
Pariwisata, Transportasi, dan Komunikasi *Tourism, Transportation, and Communication*

Jumlah Menara Telepon
seluler
*Number of Base
Transceiver Station (BTS)*

22

Jumlah Operator Layanan
Komunikasi Telepon Seluler
*Cellular Phone
Communication Service
Operators*

4



PENJELASAN TEKNIS

1. Usaha penyediaan akomodasi adalah usaha yang menyediakan pelayanan penginapan yang dapat dilengkapi dengan pelayanan pariwisata lainnya. Usaha penyediaan akomodasi dapat berupa hotel vila pondok wisata bumi perkemahan persinggahan karavan dan akomodasi lainnya yang digunakan untuk tujuan pariwisata.
2. Hotel adalah penyediaan akomodasi secara harian berupa kamar-kamar di dalam satu bangunan yang dapat dilengkapi dengan jasa pelayanan makan dan minum kegiatan hiburan dan atau fasilitas lainnya. Hotel terdiri dari hotel berbintang dan hotel non- bintang.
3. Hotel bintang adalah usaha penyediaan jasa pelayanan penginapan makan minum serta jasa lainnya bagi umum dengan menggunakan sebagian atau seluruh bangunan. Usaha ini dikelola secara komersial serta memenuhi ketentuan persyaratan sebagai hotel bintang (termasuk berlian) yang ditetapkan dalam surat keputusan instansi yang membinanya. Misalnya hotel bintang lima hotel bintang empat dan seterusnya.
4. Penginapan (hostel/motel/ losmen/wisma) adalah jenis akomodasi yang memper-

TECHNICAL NOTES

1. *Accommodation provision business is a business that provides lodging services which can be complemented by other tourism services. The business of providing accommodation can be in the form of hotels, villas, tourist huts, campsites, stopovers, caravans and other accommodation used for tourism purposes.*
2. *A hotel is the provision of daily accommodation in the form of rooms in one building which can be equipped with food and drink services, entertainment activities and/or other facilities. Hotels consist of star hotels and non-star hotels.*
3. *A star hotel is a business providing accommodation, food and drink services and other services to the public using part or all of the building. This business is managed commercially and meets the requirements for a star hotel (including diamonds) as stipulated in the decision letter of the agency that manages it. For example, five-star hotels, four-star hotels, and so on.*
4. *Lodging (hostel/motel/losmen/guesthouse) is a type of accommodation that uses part or*

gunakan sebagian atau keseluruhan bangunan untuk jasa pelayanan penginapan bagi umum, biasanya tanpa fasilitas pelayanan makan minum yang dikelola secara komersial dengan izin usaha bukan hotel. Yang dicatat mencakup hostel, motel, matel, bumi perkemahan, pondok wisata, losmen, wisma, dan sejenisnya.

5. Kantor Pos adalah tempat pemberi pelayanan komunikasi tertulis dan atau surat elektronik, layanan paket, layanan logistik, layanan transaksi keuangan, dan layanan keagenan pos untuk kepentingan umum. Rumah pos berfungsi sama seperti kantor pos dan kantor pos pembantu, bedanya rumah pos biasanya terletak di daerah terpencil.
6. Pos keliling adalah pelayanan pos (menjual, mengirim, dan menerima benda pos) keliling dengan menggunakan mobil atau sarana angkutan yang berfungsi sama seperti kantor pos atau kantor pos pembantu.
7. Telekomunikasi adalah setiap pemancaran, pengiriman dan atau penerimaan dari setiap Informasi dalam bentuk tandatanda, isyarat, tulisan, gambar, suara dan bunyi melalui sistem kawat, optik, radio atau sistem elektromagnetik lainnya.
8. BTS adalah alat yang berfungsi sebagai pengirim dan penerima

all of a building for lodging services for the public, usually without food and beverage service facilities that are managed commercially with a non-hotel business license. Noted include hostels, motels, matels, campgrounds, tourist lodges, inns, guesthouses, and the like.

5. *The Post Office is a place that provides written and/or electronic mail communications services, package services, logistics services, financial transaction services, and postal agency services for the public interest. Post houses function the same as post offices and sub-post offices, the difference is that post houses are usually located in remote areas.*
6. *Mobile post is a postal service (selling, sending, and receiving postal objects) around by using a car or means of transportation that functions the same as a post office or post office assistant.*
7. *Telecommunications is any transmission, delivery and/or reception of any information in the form of signs, signals, writing, images, sounds and sounds via wire, optical, radio or other electromagnetic systems.*
8. *BTS is a device that functions as a sender and receiver (transceiver)*

(transceiver) sinyal komunikasi seluler. BTS ditandai adanya menara/tower yang dilengkapi antena sebagai perangkat transceiver. Masyarakat umum sering menyebutnya sebagai tower telepon seluler/handphone.

of cellular communication signals. BTS is characterized by a tower equipped with an antenna as a transceiver device. The general public often refers to it as a cell phone tower.

<https://bogorkab.bps.go.id>

ULASAN

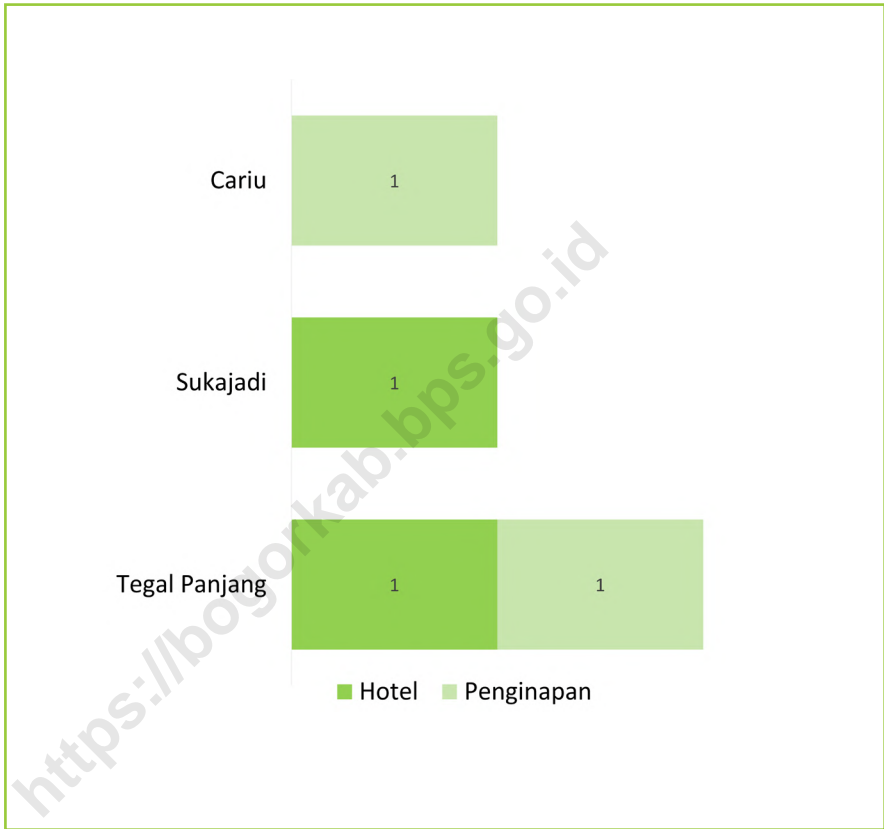
Berbagai fasilitas Transportasi, Komunikasi dan AKomodasi tersedia di Kecamatan Cariu sebagai penunjang aktivitas masyarakat sehari-hari.

Di Kecamatan Cariu terdapat 4 Hotel dan Penginapan sebagai sarana akomodasi. Disana juga terdapat 1 Kantor Pos dan 1 jasa ekspedisi yang menunjang komunikasi. Kemudian terdapat juga fasilitas kendaraan umum yang memudahkan transportasi masyarakat.

DESCRIPTION

Various transportation, communication and accommodation facilities are available in Cariu District to support the daily activities of the community.

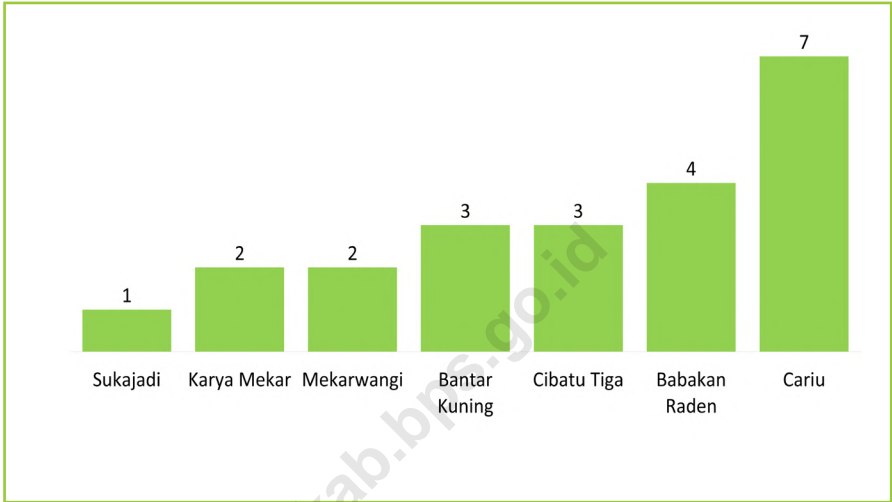
In Cariu District there are 4 hotels and lodgings as accommodation facilities. There are also 1 Post Offices and 1 expedition services that support communication. Then there are also public vehicle facilities that facilitate community transportation.



Sumber/Source : Kecamatan Cariu/ Cariu District

Gambar 6.1
Figures

Jumlah Sarana Akomodasi Menurut Desa dan Jenis Akomodasi di Kecamatan Cariu, 2023
Number of Accomodation Facilities by Villages and Type of Accomodation in Cariu District, 2023



Sumber/Source : Kecamatan Cariu/ Cariu District

Gambar 6.2 Jumlah Menara Telepon seluler dan Operator Layanan Komunikasi Telepon Seluler Menurut Desa di Kecamatan Cariu, 2023
Figures *Number of Base Transceiver Station (BTS) and Cellular Phone Communication Service Operators by Villages in Cariu District, 2023*

6.1 PARIWISATA TOURISM

Tabel 6.1.1 Jumlah Sarana Akomodasi Menurut Desa dan Jenis Akomodasi di Kecamatan Cariu, 2023
Table Number of Accomodation Facilities by Villages and Type of Accomodation in Cariu District, 2023

Desa Village	Hotel	Penginapan Inn
(1)	(2)	(3)
Karya Mekar	-	-
Bantar Kuning	-	-
Cikutamahi	-	-
Cibatu Tiga	-	-
Mekarwangi	-	-
Tegal Panjang	1	1
Cariu	-	1
Kutamekar	-	-
Sukajadi	1	-
Babakan Raden	-	-
Cariu	2	2

Sumber/Source: Kecamatan Cariu/ Cariu District

6.2 TRANSPORTASI TRANSPORTATION

Tabel 6.2.1 Prasarana dan Sarana Transportasi Antardesa Menurut Desa di Kecamatan Cariu, 2023
Table **Inter-Villages Transportation Infrastructure and Facilities by Villages in Cariu District, 2023**

Desa Village	Jenis Prasarana Transportasi Type of Transportation Infrastructure	Keberadaan Angkutan Umum Availability of Public Transportation
(1)	(2)	(3)
Karya Mekar	Darat	Tidak ada angkutan umum
Bantar Kuning	Darat	Ada, dengan trayek tetap
Cikutamahi	Darat	Tidak ada angkutan umum
Cibatu Tiga	Darat	Ada, dengan trayek tetap
Mekarwangi	Darat	Tidak ada angkutan umum
Tegal Panjang	Darat	Ada, dengan trayek tetap
Cariu	Darat	Ada, dengan trayek tetap
Kutamekar	Darat	Tidak ada angkutan umum
Sukajadi	Darat	Tidak ada angkutan umum
Babakan Raden	Darat	Tidak ada angkutan umum

Lanjutan Tabel/*Continued Table* 6.2.1

Desa Village	Jenis Permukaan Jalan Darat Terluas Type of The Widest Road Surface	Dapat Dilalui Kendaraan Bermotor Roda 4 atau Lebih Passable by Vehicle with 4 or more Wheels
(1)	(4)	(5)
Karya Mekar	Aspal/Beton	Sepanjang Tahun
Bantar Kuning	Aspal/Beton	Sepanjang Tahun
Cikutamahi	Aspal/Beton	Sepanjang Tahun
Cibatu Tiga	Aspal/Beton	Sepanjang Tahun
Mekarwangi	Aspal/Beton	Sepanjang Tahun
Tegal Panjang	Aspal/Beton	Sepanjang Tahun
Cariu	Aspal/Beton	Sepanjang Tahun
Kutamekar	Aspal/Beton	Sepanjang Tahun
Sukajadi	Aspal/Beton	Sepanjang Tahun
Babakan Raden	Aspal/Beton	Sepanjang Tahun

Sumber/*Source*: Kecamatan Cariu/ *Cariu District*

6.3 KOMUNIKASI COMMUNICATION

Tabel 6.3.1 Keberadaan Kantor Pos/Pos Pembantu/Rumah Pos, Pos Keliling, dan Perusahaan/Agen Jasa Ekspedisi Swasta Menurut Desa di Kecamatan Cariu, 2023
Number of Post Office/Subsidiary of Post Office, Mobile Portal Service, Private Expedition Service Company by Villages in Cariu District, 2023

Desa <i>Village</i>	Kantor Pos/Pos Pembantu/Rumah Pos <i>Post Office/Subsidiary of Post Office</i>	Pos Keliling <i>Mobile Portal Service</i>	Perusahaan/Agen Jasa Ekspedisi Swasta <i>Private Expedition Service Company</i>
(1)	(2)	(3)	(4)
Karya Mekar	Tidak Ada	Tidak Ada	Tidak Ada
Bantar Kuning	Tidak Ada	Tidak Ada	Tidak Ada
Cikutamahi	Tidak Ada	Tidak Ada	Tidak Ada
Cibatu Tiga	Tidak Ada	Tidak Ada	Tidak Ada
Mekarwangi	Tidak Ada	Tidak Ada	Tidak Ada
Tegal Panjang	Tidak Ada	Tidak Ada	Tidak Ada
Cariu	Ada	Tidak Ada	Ada
Kutamekar	Tidak Ada	Tidak Ada	Tidak Ada
Sukajadi	Tidak Ada	Tidak Ada	Tidak Ada
Babakan Raden	Tidak Ada	Tidak Ada	Tidak Ada

Sumber/Source: Kecamatan Cariu/ Cariu District

Tabel
Table 6.3.2

Jumlah Menara Telepon seluler dan Operator Layanan Komunikasi Telepon Seluler Menurut Desa di Kecamatan Cariu, 2023
Number of Base Transceiver Station (BTS) and Cellular Phone Communication Service Operators by Villages in Cariu District, 2023

Desa Village	Jumlah Menara Telepon seluler Number of Base Transceiver Station (BTS)	Jumlah Operator Layanan Komunikasi Telepon Seluler Cellular Phone Communication Service Operators
(1)	(2)	(3)
Karya Mekar	2	3
Bantar Kuning	3	3
Cikutamahi	-	3
Cibatu Tiga	3	3
Mekarwangi	2	3
Tegal Panjang	-	3
Cariu	7	4
Kutamekar	-	3
Sukajadi	1	3
Babakan Raden	4	3

Sumber/Source: Kecamatan Cariu/ Cariu District

Tabel
Table 6.3.3

Kekuatan Sinyal Telepon Seluler dan Jenis Sinyal Internet Telepon Seluler Menurut Desa di Kecamatan Cariu, 2023
The Strenght of Celular Phone Signal by Villages in Cariu District, 2023

Desa Village	Kekuatan Sinyal Telepon Seluler <i>The Strenght of Celular Phone Signal</i>	Jenis Sinyal Internet Telepon Seluler <i>Type of Celular Phone Signal</i>
(1)	(2)	(3)
Karya Mekar	Kuat	4G/LTE
Bantar Kuning	Kuat	4G/LTE
Cikutamahi	Kuat	4G/LTE
Cibatu Tiga	Kuat	4G/LTE
Mekarwangi	Kuat	4G/LTE
Tegal Panjang	Kuat	4G/LTE
Cariu	Sangat Kuat	4G/LTE
Kutamekar	Kuat	4G/LTE
Sukajadi	Kuat	4G/LTE
Babakan Raden	Kuat	4G/LTE

Sumber/Source: Kecamatan Cariu/ Cariu District

07 | Perbankan, Koperasi dan Perdagangan *Banking, Cooperative, and Trade*

Sarana Perdagangan *Trade Facilities*

Kelompok Pertokoan
Shopping Complexs

19

Pasar
Markets

1

Mini Market/
Swalayan/Supermarket
Mini Market/Swalayan/
Supermarket

9

Restoran/
Rumah
Makan
Restaurant/
Food Stall

17



PENJELASAN TEKNIS

1. Koperasi berasal dari bahasa Inggris *co-operation* yang artinya usaha bersama. Dengan kata lain berarti segala pekerjaan dilakukan secara bersama-sama sebenarnya dapat disebut sebagai koperasi. Namun demikian yang dimaksud dengan koperasi disini adalah suatu bentuk peraturan dan tujuan tertentu pula, perusahaan yang didirikan oleh orang-orang tertentu, untuk melakukan kegiatan-kegiatan tertentu.
2. Menurut pasal 1 UU No. 25/1992, yang dimaksud dengan koperasi adalah: "badan usaha yang beranggotakan orang-orang atau badan hukum koperasi dengan melandaskan kegiatannya berdasarkan prinsip koperasi sekaligus sebagai gerakan ekonomi rakyat yang berdasar atas asas kekeluargaan"
3. Jenis atau pengelompokan koperasi adalah mengelompokkan koperasi kedalam kelompok-kelompok tertentu berdasarkan kriteria dan karakteristik tertentu yaitu berdasarkan bidang usaha, jenis komoditi, profesi anggota, dan berdasarkan daerah kerja.

TECHNICAL NOTES

1. *Cooperative comes from the English word co-operation, which means joint effort. In other words, it means that all work done together can actually be called a cooperative. However, what is meant by cooperative here is a form of regulations and certain objectives, a company founded by certain people, to carry out certain activities.*
2. *According to Article 1 of Law No. 25/1992, what is meant by cooperative is: "a business entity consisting of individuals or a cooperative legal entity that bases its activities on cooperative principles as well as being a people's economic movement based on the principle of kinship."*
3. *Type or grouping of cooperatives is grouping cooperatives into certain groups based on certain criteria and characteristics, namely based on business field, type of commodity, member profession, and based on work area.*

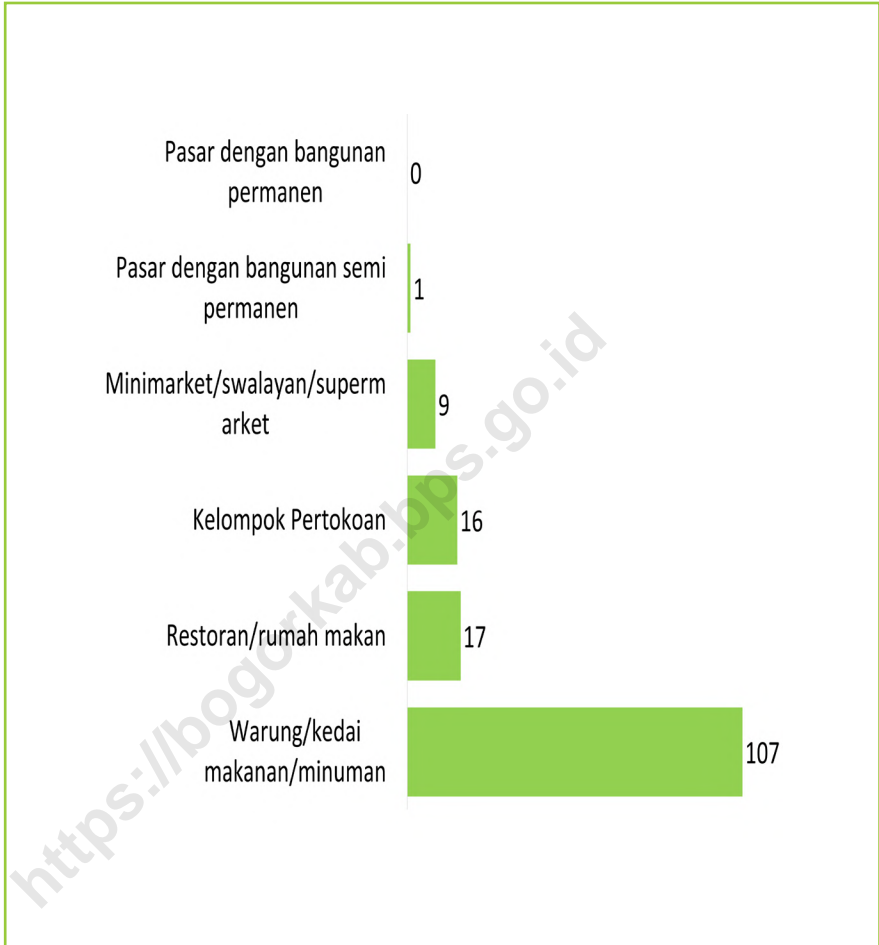
ULASAN

Sebagai penunjang aktivitas perekonomian masyarakat, di Kecamatan Cariu terdapat 2 Bank, 3 Koperasi aktif yang terdiri dari 1 Koperasi Simpan Pinjam dan 2 Koperasi lainnya. Selain itu di Kecamatan Cariu juga terdapat sarana perdagangan berupa kelompok pertokoan, pasar, minimarket dan restoran.

DESCRIPTION

To support the economic activities of the community, in Kecamatan Cariu there are 2 Banks, 3 active cooperatives consisting of 1 Savings and Loan Cooperatives and 2 other cooperatives. In addition, Kecamatan Cariu also has trade facilities in the form of groups of shops, markets, minimarkets and restaurants.

<https://bogorkab.bps.go.id>



Sumber/Source: Kecamatan Cariu/ Cariu District

Gambar 7.1
Figures

Banyaknya Sarana Perdagangan Menurut Desa dan Jenis Sarana Perdagangan di Kecamatan Cariu, 2023
Number of Trade Facilities by Villages and Type of Trade Facilities in Cariu District, 2023

Tabel 7.1
Table

**Banyaknya Sarana Lembaga Keuangan Bank Menurut
Desa dan Jenis Bank di Kecamatan Cariu, 2023**
*Number of Bank by Villages and Type of Bank in Cariu
District, 2023*

Desa Village	Bank Umum Pemerintah Government Bank	Bank Umum Swasta Private Bank	Bank Perkreditan Rakyat (BPR) Rural Bank
(1)	(2)	(3)	(4)
Karya Mekar	-	-	-
Bantar Kuning	-	-	-
Cikutamahi	-	-	-
Cibatu Tiga	-	-	-
Mekarwangi	-	-	-
Tegal Panjang	-	-	-
Cariu	2	-	-
Kutamekar	-	-	-
Sukajadi	-	-	-
Babakan Raden	-	-	-
Cariu	2	-	-

Sumber/Source: Kecamatan Cariu/ Cariu District

Tabel 7.2
Table

Banyaknya Koperasi Aktif Menurut Menurut Desa dan Jenis Koperasi di Kecamatan Cariu, 2023
Number of Cooperative by Villages and Type of Cooperative in Cariu District, 2023

Desa Village	Koperasi Unit Desa (KUD) Village Cooperative Unit	Koperasi Industri Kecil dan Kerajinan Rakyat (Kopinkra) Small Industry and Citizen Handicraft Cooperative
(1)	(2)	(3)
Karya Mekar	-	-
Bantar Kuning	-	-
Cikutamahi	-	-
Cibatu Tiga	-	-
Mekarwangi	-	-
Tegal Panjang	-	-
Cariu	-	-
Kutamekar	-	-
Sukajadi	-	-
Babakan Raden	-	-
Cariu	-	-

Lanjutan Tabel/*Continued Table 7.2*

Desa Village	Koperasi Simpan Pinjam (Kospin) Savings and Loan Cooperative	Koperasi Lainnya Other Cooperative
(1)	(4)	(5)
Karya Mekar	-	-
Bantar Kuning	-	-
Cikutamahi	-	-
Cibatu Tiga	-	-
Mekarwangi	-	-
Tegal Panjang	1	1
Cariu	-	1
Kutamekar	-	-
Sukajadi	-	-
Babakan Raden	-	-
Cariu	1	2

Sumber/*Source*: Kecamatan Cariu/ *Cariu District*

Tabel
Table 7.3

Banyaknya Sarana Perdagangan Menurut Desa dan Jenis Sarana Perdagangan di Kecamatan Cariu, 2023
Number of Trade Facilities by Villages and Type of Trade Facilities in Cariu District, 2023

Desa <i>Village</i>	Kelompok Pertokoan <i>Shopping Complexs</i>	Pasar dengan Bangunan Permanen <i>Markets in Permanent Building</i>	Pasar dengan Bangunan Semi Permanen <i>Market in Semi Permanent Building</i>
(1)	(2)	(3)	(4)
Karya Mekar	-	-	-
Bantar Kuning	-	-	-
Cikutamahi	-	-	-
Cibatu Tiga	-	-	-
Mekarwangi	-	-	-
Tegal Panjang	2	-	-
Cariu	16	1	-
Kutamekar	-	-	-
Sukajadi	-	-	-
Babakan Raden	1	-	-
Cariu	19	1	-

Lanjutan Tabel/*Continued Table 7.3*

Desa Village	Pasar tanpa Bangunan Market without Permanent Building	Mini Market/ Swalayan/ Supermarket Mini Market/Swalayan/ Supermarket	Restoran/ Rumah Makan Restaurant/ Food Stall
(1)	(5)	(6)	(7)
Karya Mekar	-	-	-
Bantar Kuning	-	-	-
Cikutamahi	-	-	-
Cibatu Tiga	-	-	-
Mekarwangi	-	1	-
Tegal Panjang	-	3	1
Cariu	-	4	16
Kutamekar	-	-	-
Sukajadi	-	-	-
Babakan Raden	-	1	-
Cariu	-	9	17

Sumber/*Source*: Kecamatan Cariu/ *Cariu District*

DAFTAR PUSTAKA/BIBLIOGRAPHY

- Direktorat Jenderal Hortikultura & Badan Pusat Statistik. 2022. *Pedoman Statistik Pertanian Hortikultura (SPH)*. Jakarta: Kementerian Pertanian.
- Direktorat Statistik Ketahanan Sosial. 2021. *Buku 3: Konsep dan Definisi Podes 2021*. Jakarta: Badan Pusat Statistik.

<https://bogorkab.bps.go.id>

ST2023
SENSUS PERTANIAN

BerAKHLAK
Berorientasi Pelayanan Akuntabel Kompeten
Harmonis Loyal Adaptif Kolaboratif

**#bangga
melayani
bangsa**

DATA
MENCERDASKAN BANGSA
Enlighten The Nation



**BADAN PUSAT STATISTIK
KABUPATEN BOGOR**
BPS-Statistics Bogor Regency

Jl. Bersih Komplek Perkantoran Pemda Bogor
Kelurahan Tengah, Kecamatan Cibinong, Kabupaten Bogor 16914
Telp (021) 8751070, Fax (021) 87913862
Website: <http://bogorkab.bps.go.id>,
E-mail: bps3201@bps.go.id

