

Kecamatan BRONDONG DALAM ANGKA

2018



**BADAN PUSAT STATISTIK
KABUPATEN LAMONGAN**

Kecamatan **BRONDONG** **DALAM ANGKA**

2018



Kecamatan Brondong Dalam Angka 2018

ISBN :
No. Publikasi : 35240.1830
Katalog : 1102001.3524260

Ukuran Buku : 14,8 cm x 21 cm
Jumlah Halaman : xvi + 146 halaman

Naskah:

Badan Pusat Statistik Kabupaten Lamongan

Gambar Kover oleh:

Badan Pusat Statistik Kabupaten Lamongan

Ilustrasi Kover:

Tempat Pelelangan Ikan Brondong

Diterbitkan oleh:

© BPS Kabupaten Lamongan

Dicetak oleh:

CV. Azka Putra Pratama Surabaya

Dilarang mengumumkan, mendistribusikan, mengomunikasikan, dan/atau menggandakan sebagian atau seluruh isi buku ini untuk tujuan komersial tanpa izin tertulis dari Badan Pusat Statistik

PETA WILAYAH KECAMATAN BRONDONG



**KEPALA BADAN PUSAT STATISTIK
KABUPATEN LAMONGAN**





KATA SAMBUTAN

Puji syukur kami panjatkan ke hadirat Allah SWT atas terbitnya buku “KECAMATAN BRONDONG DALAM ANGKA TAHUN 2018”. Buku ini merupakan kumpulan data yang berisi mengenai kondisi geografis, pemerintahan, penduduk, sosial dan potensi ekonomi wilayah Kecamatan Brondong.

Data yang disajikan bersumber dari kompilasi dinas/instansi terkait yang ada di wilayah Kecamatan Brondong.

Harapan kami publikasi ini bermanfaat bagi para konsumen data, utamanya pemerintah daerah sebagai bahan perencanaan dan evaluasi hasil-hasil pembangunan.

Ucapan terima kasih kami sampaikan kepada semua pihak yang turut membantu, sehingga memungkinkan buku ini dapat terbit pada waktu yang telah ditetapkan.

Lamongan, Agustus 2018
Kepala BPS Kabupaten Lamongan

Sri Kadarwati, S.Si, MT

DAFTAR ISI

Peta Wilayah Kecamatan Brondong.....	v
Kata Sambutan.....	vii
Daftar Isi.....	viii
Daftar Tabel.....	ix
Daftar Gambar.....	xv
Penjelasan Umum.....	xvi
Geografi dan Iklim.....	1
Pemerintahan.....	12
Penduduk.....	27
Sosial.....	61
Pertanian.....	101
Industri.....	120
Perdagangan.....	126
Transportasi dan Komunikasi.....	132
Ekonomi.....	139

DAFTAR TABEL

GEOGRAFIS DAN IKLIM

1.1.1	Luas Wilayah Menurut Desa Di Kecamatan Brondong, 2017.....	4
1.1.2	Tinggi Wilayah di Atas Permukaan Laut (DPL) Menurut Desa di . Kecamatan Brondong, 2017	5
1.1.3	Jarak dari Desa ke Ibukota Kecamatan dan Ibukota di Kecamatan Brondong, 2017.....	6
1.1.4	Jarak Antar Desa/Kelurahan (Km) di Kecamatan Brondong, 2017.....	7
1.1.5	Koordinat Kantor Desa/Kelurahan di Kecamatan Brondong, 2017.....	8
1.2.1	Jumlah Hari Hujan dan Curah Hujan di Kecamatan Brondong, 2017.....	9
1.2.2	Perkembangan Hari Hujan di Kecamatan Brondong, 2012 - 2017.....	10
1.2.3	Perkembangan Curah Hujan di Kecamatan Brondong, 2012 - 2017.....	11

PEMERINTAHAN

2.1	Nama Camat Brondong di Kecamatan Brondong, 1986 - 2017.....	15
2.2	Nama Kepala Desa/Lurah dan Sekretaris Desa/Kelurahan di Kecamatan Brondong, 2017.....	16
2.3	Desa/Kelurahan menurut Status Hukum di Kecamatan Brondong , 2017.....	17
2.4	Desa menurut Kategori LPM dan Tingkat Perkembangan di Kecamatan Brondong, 2017.....	18
2.5	Jumlah Dusun, Lingkungan dan Tempat Kantor Desa/Kelurahan di Kecamatan Brondong, 2017.....	19
2.6	Jumlah Dusun, Lingkungan, Rukun Warga, dan Rukun Tetangga di Kecamatan Brondong, 2017.....	20

2.7	Nama Dusun/Lingkungan di Kecamatan Brondong, 2017.....	21
2.8	Jumlah Perangkat Desa menurut Jenis Jabatan dan Pendidikan di Kecamatan Brondong, 2017.....	22
2.9	Jumlah anggota BPD di Kecamatan Brondong, 2017.....	23
2.10	Jumlah Anggota BPD Menurut Pendidikan di Kecamatan Brondong, 2017.....	24
2.11	Pegawai Kantor Camat menurut Pendidikan dan Jenis Kelamin di Kecamatan Brondong, 2017.....	25
2.12	Pegawai Kantor Camat menurut Golongan Ruang dan Jenis Kelamin di Kecamatan Brondong, 2017.....	26

PENDUDUK

3.1.1	Jumlah Penduduk menurut Jenis Kelamin di Kecamatan Brondong, 2017.....	30
3.1.2	Jumlah Penduduk yang Lahir menurut Jenis Kelamin di Kecamatan Brondong, 2017.....	31
3.1.3	Jumlah Penduduk yang Mati menurut Jenis Kelamin di Kecamatan Brondong, 2017.....	32
3.1.4	Jumlah Penduduk yang Datang menurut Jenis Kelamin di Kecamatan Brondong, 2017.....	33
3.1.5	Jumlah Penduduk yang Pindah menurut Jenis Kelamin di Kecamatan Brondong, 2017.....	34
3.1.6	Jumlah Penduduk, Kepala Keluarga dan Kepadatan di Kecamatan Brondong, 2017.....	35
3.1.7	Penduduk menurut Kewarganegaraan di Kecamatan Brondong, 2017.....	36
3.1.8	Perkembangan Jumlah Penduduk di Kecamatan Brondong, 2013 - 2017.....	37
3.1.9	Perkembangan Pertumbuhan Penduduk (%) di Kecamatan Brondong, 2013 - 2017.....	38
3.1.10	Perkembangan Kepadatan Penduduk (Jiwa/Km ²) di Kecamatan Brondong, 2013 - 2017.....	39

3.1.11	Penduduk menurut Kelompok Umur di Kecamatan Brondong, 2017.....	40
3.1.12	Penduduk Laki-Laki menurut Kelompok Umur di Kecamatan Brondong, 2017.....	43
3.1.13	Penduduk Perempuan menurut Kelompok Umur di Kecamatan Brondong, 2017.....	46
3.1.14	Penduduk yang Wajib Memiliki KTP menurut Jenis Kelamin di Kecamatan Brondong, 2017.....	49
3.1.15	Penduduk yang telah Memiliki KTP menurut Jenis Kelamin di Kecamatan Brondong, 2017.....	50
3.2.1	Jumlah Penduduk Menurut Desa/kelurahan dan Lapangan Usaha di Kecamatan Brondong, 2017.....	51
3.2.2	Penduduk Menurut Pendidikan di Kecamatan Brondong, 2017.....	53
3.2.3	Penduduk Menurut Agama di Kecamatan Brondong, 2017.....	55
3.2.4	Penduduk Laki-Laki menurut Agama di Kecamatan Brondong 2017.....	57
3.2.5	Penduduk Perempuan menurut Agama di Kecamatan Brondong 2017.....	59
SOSIAL		
4.1.1	Jumlah Sekolah, Murid, Guru dan Rasio Murid-Guru PAUD.....	64
4.1.2	Jumlah Sekolah, Murid, Guru dan Rasio Murid-Guru TK Negeri di Kecamatan Brondong 2017.....	66
4.1.3	Jumlah Sekolah, Murid, Guru dan Rasio Murid-Guru TK Swasta di Kecamatan Brondong 2017.....	68
4.1.4	Jumlah Sekolah, Murid, Guru dan Rasio Murid-Guru RA Negeri di Kecamatan Brondong 2017.....	70
4.1.5	Jumlah Sekolah, Murid, Guru dan Rasio Murid-Guru RA Swasta di Kecamatan Brondong 2017.....	72
4.1.6	Jumlah Sekolah, Murid, Guru dan Rasio Murid-Guru SD Negeri di Kecamatan Brondong 2017.....	74

4.1.7	Jumlah Sekolah, Murid, Guru dan Rasio Murid-Guru SD Swasta di Kecamatan Brondong 2017.....	76
4.1.8	Jumlah Sekolah, Murid, Guru dan Rasio Murid-Guru MI Negeri di Kecamatan Brondong 2017.....	78
4.1.9	Jumlah Sekolah, Murid, Guru dan Rasio Murid-Guru MI Swasta di Kecamatan Brondong 2017.....	80
4.1.10	Jumlah Sekolah, Murid, Guru dan Rasio Murid-Guru SMP Negeri di Kecamatan Brondong 2017.....	82
4.1.11	Jumlah Sekolah, Murid, Guru dan Rasio Murid-Guru SMP Swasta di Kecamatan Brondong 2017.....	84
4.1.12	Jumlah Sekolah, Murid, Guru dan Rasio Murid-Guru MTs Negeri di Kecamatan Brondong 2017.....	86
4.1.13	Jumlah Sekolah, Murid, Guru dan Rasio Murid-Guru MTs Swasta di Kecamatan Brondong 2017.....	88
4.1.14	Jumlah Sekolah, Murid, Guru dan Rasio Murid-Guru SMA Negeri di Kecamatan Brondong 2017.....	90
4.1.15	Jumlah Sekolah, Murid, Guru dan Rasio Murid-Guru SMA Swasta di Kecamatan Brondong 2017.....	91
4.2.1	Jumlah Fasilitas Kesehatan Menurut Desa di Kecamatan Brondong 2017.....	93
4.2.2	Jumlah Tenaga Kesehatan Menurut Desa di Kecamatan Brondong 2017.....	95
4.2.3	Jumlah Pasangan Usia Subur dan Pasngan Usia Subur Bukan Peserta KB di Kecamatan Brondong 2017.....	96
4.2.4	Jumlah Peserta KB Aktif menurut Alat Kontrasepsi di Kecamatan Brondong, 2017.....	97
4.3.1	Jumlah Tempat Peribadatan di Kecamatan Brondong, 2017.....	98
4.3.2	Nikah, Talak, Cerai, dan Rujuk di Kecamatan Brondong, 2017.....	99
4.3.3	Jumlah Proses Nikah menurut Tempat Pernikahan di Kecamatan Brondong, 2017.....	100

PERTANIAN

5.1.1	Luas Wilayah Menurut Jenis Penggunaan Lahan di Kecamatan Brondong (Ha), 2017.....	104
5.1.2	Luas Wilayah Menurut Jenis Pengairan Lahan di Kecamatan Brondong (Ha), 2017.....	106
5.1.3	Luas Panen, Produksi dan Produktivitas Padi di Kecamatan Brondong (Ha), 2017.....	107
5.1.4	Luas Panen, Produksi dan Produktivitas Jagung di Kecamatan Brondong (Ha), 2017.....	108
5.1.5	Luas Panen, Produksi dan Produktivitas Kacang Tanah di Kecamatan Brondong, 2017.....	109
5.1.6	Luas Panen, Produksi dan Produktivitas Ubi Kayu di Kecamatan Brondong (Ha), 2017.....	110
5.1.7	Luas Panen, Produksi dan Produktivitas Lombok/Cabe Rawit di Kecamatan Brondong, 2017.....	111
5.1.8	Luas Panen, Produksi dan Produktivitas Melon di Kecamatan Brondong (Ha), 2017.....	112
5.1.9	Jumlah Kelompok Tani Kecamatan Brondong, 2017.....	113
5.1.10	Jumlah Alat-alat Pertanian di Kecamatan Brondong, 2017.....	114
5.2.1	Jumlah Produksi Ikan yang Dijual di Tempat Pelelangan Ikan (Kg) di Kecamatan Brondong, 2017.....	116
5.3.1	Jumlah Kunjungan Kapal Ikan Per Alat Tangkap di Pelabuhan Perikanan Nusantara (PPN) Brondong, 2017.....	117
5.4.1	Populasi Ternak Besar dan Kecil di Kecamatan Brondong, 2017....	118
5.5.1	Populasi Unggas Kecamatan Brondong, 2017.....	119

INDUSTRI

6.1.1	Jumlah Industri menurut Jenis di Kecamatan Brondong, 2017.....	123
6.1.2	Jumlah Industri Kecil dan Kerajinan Rumah Tangga di Kecamatan Brondong, 2017.....	124

PERDAGANGAN

7,1	Banyaknya Sarana Perdagangan Menurut Jenisnya di Kecamatan Brondong, 2017.....	129
-----	--	-----

7,2	Banyaknya Sarana Perdagangan Menurut Jenisnya di . Kecamatan Brondong, 2017.....	130
7,3	Banyaknya Sarana Perdagangan Menurut Jenisnya di . Kecamatan Brondong, 2017.....	131

TRANSPORTASI DAN KOMUNIKASI

8.1.1	Jarak Desa/Kelurahan Ke Fasilitas Umum (Km) di Kecamatan Brondong, 2017.....	135
8.1.2	Daftar Panjang Jalan Desa (Km) menurut Jenis Jalan Kecamatan Brondong, 2017.....	136
8.1.3	Ruas Jalan Poros Desa di Kecamatan Brondong, 2017.....	137
8.1.4	Jumlah Angkutan dan Penunjang Angkutan di Kecamatan Brondong, 2017.....	138

EKONOMI

9.1.1	Penerimaan Alokasi Dana Desa (Rupiah) di Kecamatan Brondong, 2013-2017.....	142
9.1.2	Realisasi Pemasukan PBB (Rupiah) di Kecamatan Brondong, 2017.....	143
9.1.3	Wajib Pajak Bumi dan Bangunan (PBB) di Kecamatan Brondong, 2012-2017.....	144
9.1.4	Jumlah Bank Menurut Jenis di Kecamatan Brondong, 2017.....	145
9.1.5	Penerimaan Dana Desa (Rupiah) di Kecamatan Brondong, 2017.....	146

DAFTAR GAMBAR

Gambar 1 Luas Wilayah Menurut Desa Di Kecamatan Brondong (Km ²), 2017.....	3
Gambar 2 Persentase Perangkat Desa Menurut Pendidikan di Kecamatan Brondong, 2017.....	14
Gambar 3 Perkembangan Jumlah Penduduk di Kecamatan Brondong, 2013 - 2017.....	29
Gambar 4 Perbandingan Fasilitas Pendidikan Negeri dan Swasta di Kecamatan Brondong, 2017.....	63
Gambar 5 Produksi Tanaman Pangan di Kecamatan Brondong, 2017.....	103
Gambar 6 Jumlah Industri Menurut Jenis di Kecamatan Brondong, 2017.....	122
Gambar 7 Jumlah Pasar Umum, Pasar Desa, Toko/Kios dan Warung di Kecamatan Brondong, 2017.....	128
Gambar 8 Panjang Jalan Desa Menurut Jenis Jalan (Km) Di Kecamatan brondong, 2017.....	134
Gambar 9 Penerimaan Dana Desa (Rp) Kecamatan Brondong, 2017.....	141

PENJELASAN UMUM/EXPLANATORY NOTES

Tanda-tanda, satuan-satuan, dan lain-lainnya yang digunakan dalam publikasi ini adalah sebagai berikut:

Symbols, measurement units, and acronyms which are used in this publication, are as follows:

1. TANDA-TANDA/SYMBOLS

Data tidak tersedia/ <i>Data not available</i>	:	...
Tidak ada atau nol / <i>Null or zero</i>	:	—
Data dapat diabaikan/ <i>Data negligible</i>	:	0
Tanda decimal/ <i>Decimal point</i>	:	,
Data tidak dapat ditampilkan/ <i>Not applicable</i>	:	NA
Angka perkiraan/ <i>Estimated figures</i>	:	e
Angka sementara/ <i>Preliminary figures</i>	:	x
Angka sangat sementara/ <i>Very preliminary figures</i>	:	xx
Angka diperbaiki/ <i>Revised figures</i>	:	r

2. SATUAN/UNITS

barel/ <i>barrel</i>	:	158,99 liter/ <i>litres</i> = 1/6,2898 m ³
hektar (ha)/ <i>hectare (ha)</i>	:	10 000 m ²
kilometer (km)/ <i>kilometres (km)</i>	:	1 000 meter/ <i>meters</i> (m)
knot/ <i>knot</i>	:	1,8523 km/jam (km/hour)
kuintal/ <i>quintal</i>	:	100 kg
KWh	:	1 000 Watt <i>hour</i>
MWh	:	1 000 KWh
liter (untuk beras)/ <i>litre (for rice)</i>	:	0,80 kg
ons/ <i>ounce</i>	:	28,31 gram/ <i>grams</i>
ton	:	1 000 kg

Satuan lain: buah, dus, butir, helai/lembar, kaleng, batang, pulsa, ton kilometer (ton-km), jam, menit, persen (%).

Other units: unit, pack, pieces, sheet, tin, pulse, ton-kilometres(ton-km), hour, minute, percent (%).

Perbedaan angka di belakang koma disebabkan oleh pembulatan angka.

The difference in decimal numbers is caused by rounding.

BAB 1 GEOGRAFI *dan* IKLIM



*Curah hujan tahun 2017 di
Kecamatan Brondong rata-rata
adalah sebesar 120 mm dengan
jumlah hari hujan sebanyak 87
hari*

ULASAN

Kecamatan Brondong sebagai salah satu kecamatan yang terletak di sebelah utara (pantura) Kabupaten Lamongan, berada pada koordinat antara $06^{\circ} 53'30,81''$ - $7^{\circ} 23'6''$ lintang selatan dan $112^{\circ} 17'01,22''$ - $112^{\circ} 33'12''$ bujur timur, dengan ketinggian desa/ Kelurahan dalam Kecamatan Brondong antara 5-73 m dari permukaan air laut.

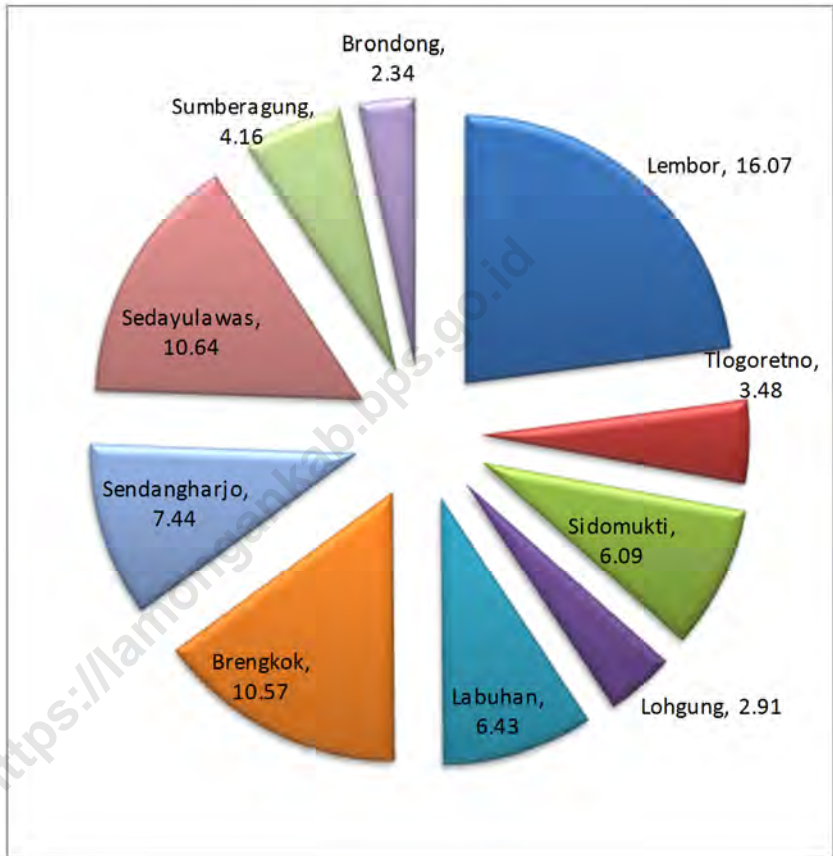
Luas wilayah Kecamatan Brondong adalah 70,14 Km², jarak desa terdekat dengan Kantor Kecamatan adalah Desa Sedayulawas (1 Km²) dan desa terjauh dengan Kantor Kecamatan adalah Desa Lohgung (13 Km²). Batas-batas wilayah Kecamatan Brondong adalah sebagai berikut :

- Sebelah Utara : berbatasan dengan Laut Jawa.
- Sebelah Selatan : berbatasan dengan Kecamatan Laren.
- Sebelah Barat : berbatasan dengan Kabupaten Tuban.
- Sebelah Timur : berbatasan dengan Kecamatan Paciran dan Kecamatan Solokuro.

Menurut data stasiun pengamatan hujan Kecamatan Brondong, rata-rata curah hujan di Kecamatan Brondong tahun 2017 adalah 120 mm, turun 172 mm jika dibandingkan tahun 2016 yaitu sebesar 292 mm. Hal ini dikarenakan di tahun 2017 pada bulan Agustus dan Bulan September tidak ada hujan. Sedangkan untuk hari hujan tertinggi ada di bulan Februari yaitu sebesar 19 hari.

GEOGRAFI DAN IKLIM

Gambar 1 Luas Wilayah Menurut Desa Di Kecamatan Brondong (Km²), 2016



Sumber : Kantor Camat Brondong

GEOGRAFI DAN IKLIM

Tabel 1.1.1 Luas Wilayah Menurut Desa Di Kecamatan Brondong, 2017

Desa/Kelurahan	Luas (Km2)	Persentase
(1)	(2)	(3)
1 Lembor	16,07	22,91
2 Tlogoretno	3,48	4,96
3 Sidomukti	6,09	8,68
4 Lohgung	2,91	4,15
5 Labuhan	6,43	9,17
6 Brengkok	10,57	15,07
7 Sendangharjo	7,44	10,61
8 Sedayulawas	10,64	15,17
9 Sumberagung	4,16	5,93
10 Brondong	2,35	3,35
Kecamatan Brondong	70,14	100,00

Sumber : Kantor Camat Brondong

GEOGRAFI DAN IKLIM

**Tabel 1.1.2 Tinggi Wilayah di Atas Permukaan Laut (DPL)
Menurut Desa di Kecamatan Brondong, 2017**

Desa/Kelurahan		Tinggi (m)
(1)	(2)	(3)
1	Lembor	26,00
2	Tlogoretno	20,00
3	Sidomukti	16,00
4	Lohgung	6,00
5	Labuhan	6,00
6	Brengkok	12,00
7	Sendangharjo	73,00
8	Sedayulawas	5,00
9	Sumberagung	18,00
10	Brondong	9,00
Kecamatan Brondong		19,10

Sumber : Podes 2014, BPS Kabupaten Lamongan

GEOGRAFI DAN IKLIM

Tabel 1.1.3 Jarak dari Desa ke Ibukota Kecamatan dan Ibukota Kabupaten di Kecamatan Brondong, 2017

Desa/Kelurahan	Jarak desa ke Ibu Kota Kecamatan (Km)	Jarak desa ke Ibu Kota Kabupaten (Km)
(1)	(2)	(3)
1 Lembor	8	55
2 Tlogoretno	10	55
3 Sidomukti	12	58
4 Lohgung	13	60
5 Labuhan	13	59
6 Brengkok	10	56
7 Sendangharjo	7	54
8 Sedayulawas	1	48
9 Sumberagung	4	43
10 Brondong	1	46

Sumber : Podes 2014, BPS Kabupaten Lamongan

GEOGRAFI DAN IKLIM

Tabel 1.1.4 Jarak Antar Desa/Kelurahan (Km) di Kecamatan Brondong, 2017

Desa/Kelurahan	Lembor	Tlogoretno	Sidomukti	Lohgung	Labuhan	Brengkok	Sendangharjo	Sedayulawas	Sumberagung	Brondong
1 Lembor		1	3	5	5	4	1	7	11	9
2 Tlogoretno	1		2	3	3	3	3	7	11	9
3 Sidomukti	3	2		2	1	3	5	9	13	11
4 Lohgung	5	3	2		3	5	6	11	15	13
5 Labuhan	5	3	1	3		1	6	11	15	13
6 Brengkok	4	3	3	5	1		4	8	11	9
7 Sendangharjo	1	3	5		6	4		6	9	7
8 Sedayulawas	7	7	9	11	11	8	6		4	2
9 Sumberagung	11	11	13	15	15	11	9	4		2
10 Brondong	9	9	11	13	13	9	7	2	2	

Sumber : Kantor Camat Brondong

GEOGRAFI DAN IKLIM

Tabel 1.1.5 Koordinat Kantor Desa/Kelurahan di Kecamatan Brondong, 2017

Desa/Kelurahan	BT	LS
(1)	(2)	(3)
1 Lembor	112°, 13'56"	06°, 05'54"
2 Tlogoretno	112°, 20'89"	06°, 90'85"
3 Sidomukti	112°, 19'76"	06°, 90'73"
4 Lohgung	112°, 17'52"	06°, 90'06"
5 Labuhan	112°, 20'27"	06°, 88'53"
6 Brengkok	112°, 21'69"	06°, 89'48"
7 Sendangharjc	112°, 14'26"	06°, 54'59"
8 Sedayulawas	112°, 27'09"	06°, 88'07"
9 Sumberagung	112°, 29'43"	06°, 39'40"
10 Brondong	112°, 17'12"	06°, 87'13"

Sumber : Podes 2018, BPS Kabupaten Lamongan

GEOGRAFI DAN IKLIM

Tabel 1.2.1 Jumlah Hari Hujan dan Curah Hujan di Kecamatan Brondong, 2017

Bulan	Hari Hujan	Curah Hujan (mm)
(1)	(2)	(3)
1 Januari	9	384
2 Pebruari	19	373
3 Maret	9	145
4 April	12	120
5 Mei	5	71
6 Juni	9	134
7 Juli	3	19
8 Agustus	0	0
9 September	0	0
10 Oktober	2	13
11 Nopember	8	57
12 Desember	11	128
Rata-Rata	7	120

Sumber : Dinas PU Pengairan Kabupaten Lamongan

GEOGRAFI DAN IKLIM

Tabel 1.2.2 Perkembangan Hari Hujan di Kecamatan Brondong, 2013 - 2017

Bulan	2013	2014	2015	2016	2017
(1)	(2)	(3)	(4)	(5)	(6)
1 Januari	15	16	15	11	9
2 Pebruari	12	7	15	17	19
3 Maret	17	13	12	9	9
4 April	2	11	12	11	12
5 Mei	10	12	4	9	5
6 Juni	4	3	3	8	9
7 Juli	-	4	1	2	3
8 Agustus	-	-	1	2	0
9 September	-	1	-	0	0
10 Oktober	2	-	-	10	2
11 Nopember	6	2	2	13	8
12 Desember	1	13	18	12	11
Rata-Rata	6	7	7	9	7

Sumber : Dinas PU Pengairan Kabupaten Lamongan

GEOGRAFI DAN IKLIM

Tabel 1.2.3 Perkembangan Curah Hujan di Kecamatan Brondong, 2013 - 2017

Bulan	2013	2014	2015	2016	2017
(1)	(2)	(3)	(4)	(5)	(6)
1 Januari	1108	489	427	480	384
2 Pebruari	482	255	502	920	373
3 Maret	580	285	306	384	145
4 April	48	330	427	361	120
5 Mei	243	247	101	313	71
6 Juni	73	74	59	465	134
7 Juli	-	79	21	164	19
8 Agustus	-	-	15	49	0
9 September	-	23	-	-	0
10 Oktober	16	-	-	138	13
11 Nopember	193	48	41	68	57
12 Desember	693	490	468	166	128
Rata-Rata	286	193	197	292	120

Sumber : Dinas PU Pengairan Kabupaten Lamongan

BAB 2 PEMERINTAHAN

Sejak tahun 2016, Jabatan Perangkat Desa untuk Kasi Trantib dan Kasi Pemberdayaan Perempuan di diubah menjadi Kasi Pelayanan dan Staf.



ULASAN

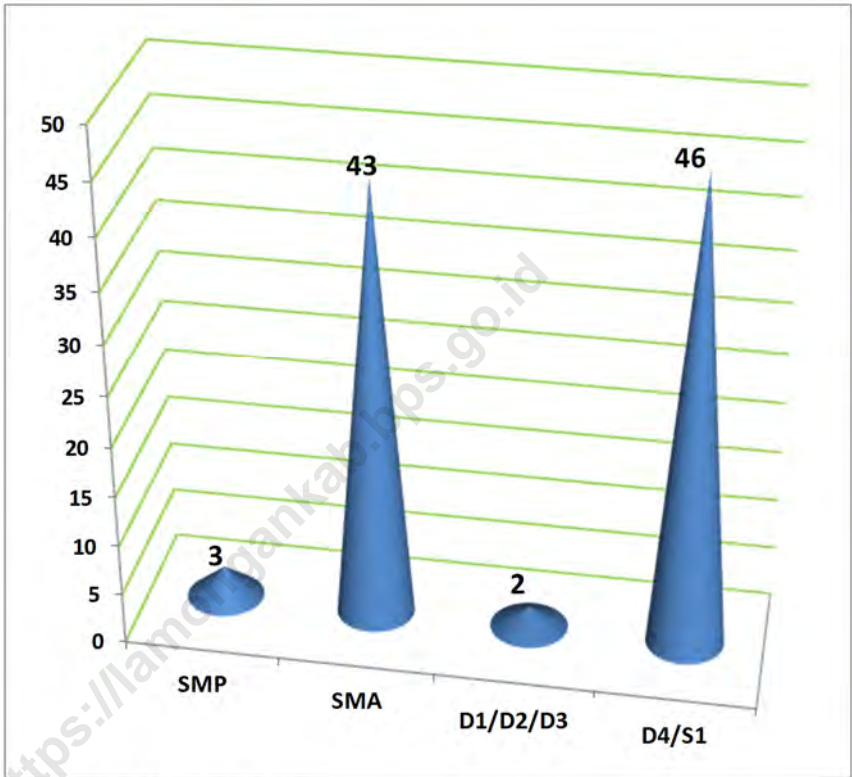
Kecamatan Brondong terbagi dalam 9 Desa dan 1 Kelurahan yang kesemuanya berstatus hukum definitive, terdapat 25 dusun, 59 Rukun Warga (RW) dan 269 Rukun Tetangga (RT). Sejak tahun 1986-2017 Kecamatan Brondong telah mengalami pergantian camat sebanyak 10 kali dengan masa jabatan paling lama 9 tahun (2003-2012) dan masa jabatan paling singkat kurang dari 1 tahun.

Berdasarkan data dari Kantor Kecamatan jumlah Perangkat Desa/ Kelurahan di Kecamatan Brondong sebanyak 94 orang yang terbagi dalam jabatan Kepala Desa/ Kelurahan, Sekretaris Desa/ Kelurahan, Kepala Dusun, dan beberapa Kepala Seksi serta Kepala Urusan, 13 perangkat desa atau 13,82 persen diantaranya adalah perempuan dan 81 perangkat desa 86,17 persen adalah Laki-laki, Pegawai kantor Kecamatan Brondong berjumlah 16 orang dengan komposisi 2 orang perempuan 12,5 persen dan 14 laki-laki 87,5 persen. Sedangkan anggota BPD sekecamatan Brondong sebanyak 89 anggota, dengan komposisi 78 Laki-laki 12,35 persen dan 11 perempuan 87,64 persen.

Pendidikan Perangkat Desa di Kecamatan Brondong sangat bervariasi, mulai dari tingkat paling rendah SMP sampai tingkat Pendidikan tinggi S2, dan sebagian besar pendidikan Perangkat Desa/ Kelurahan adalah setingkat SMA sebanyak 43 Perangkat Desa/ Kelurahan atau 45,744 persen.

PEMERINTAHAN

Gambar 2 Persentase Perangkat Desa Menurut Pendidikan di Kecamatan Brondong, 2017



Sumber : Kantor Camat Brondong

PEMERINTAHAN

Tabel 2.1 Nama Camat Brondong di Kecamatan Brondong, 1986 - 2017

Nama Camat	Periode Jabatan
(1)	(2)
1 Sadikin	1986 - 1987
2 Djalar	1987 - 1989
3 Drs. Ruslan	1989 - 1992
4 Bambang K., S.H.	1992 - 1996
5 Mubarak, S.H.	1996 - 2001
6 Mursid	2001 - 2003
7 Suwadji	2003 - 2003
8 H. Suharto, S.H., M.Si	2003 - 2012
9 Saidi, S.H, M.M	2011 - 2015
10 Sariono, S.H, M.M	2015 - Sekarang

Sumber : Kantor Camat Brondong

PEMERINTAHAN

**Tabel 2.2 Nama Kepala Desa/Lurah dan Sekretaris
Desa/Kelurahan di Kecamatan Brondong, 2017**

Desa/Kelurahan	Nama Kades/Lurah	Nama Sekdes
(1)	(2)	(3)
1 Lembor	M. Na'im, S.Pd	Kumarji MK
2 Tlogoretno	Sutram, S.H	Tarsono
3 Sidomukti	Sukiran	Sholatul Imron
4 Lohgung	Siyar, S.Pd	Murco Mulyo
5 Labuhan	Afnan Efendi, S.Ag	Musro'in
6 Brengkok	H. Nuriyadi	Shobikin
7 Sendangharjo	Ahmad Kirom, S.Pd	Mukairi
8 Sedayulawas	Maolan	-
9 Sumberagung	Ahmad Muthrofin, S.E	-
10 Brondong	Suwanji	Anang Supriyadi

Sumber : Kantor Camat Brondong

PEMERINTAHAN

Tabel 2.3 Desa/Kelurahan menurut Status Hukum di Kecamatan Brondong, 2017

Desa/Kelurahan	Status Hukum	Status Desa/Kelurahan
(1)	(2)	(3)
1 Lembor	Definitif	Desa
2 Tlogoretno	Definitif	Desa
3 Sidomukti	Definitif	Desa
4 Lohgung	Definitif	Desa
5 Labuhan	Definitif	Desa
6 Brengkok	Definitif	Desa
7 Sendangharjo	Definitif	Desa
8 Sedayulawas	Definitif	Desa
9 Sumberagung	Definitif	Desa
10 Brondong	Definitif	Kelurahan

Sumber : Kantor Camat Brondong

PEMERINTAHAN

Tabel 2.4 Desa menurut Kategori LPM dan Tingkat Perkembangan di Kecamatan Brondong, 2017

Desa/Kelurahan	Kategori LPM	Tingkat Perkembangannya
(1)	(2)	(3)
1 Lembor	2	swasembada
2 Tlogoretno	2	swasembada
3 Sidomukti	2	swasembada
4 Lohgung	2	swasembada
5 Labuhan	2	swasembada
6 Brengkok	2	swasembada
7 Sendangharjo	2	swasembada
8 Sedayulawas	2	swasembada
9 Sumberagung	2	swasembada
10 Brondong	-	-

Sumber : Kantor Camat Brondong

PEMERINTAHAN

Tabel 2.5 Jumlah Dusun, Lingkungan dan Tempat Kantor Desa/Kelurahan di Kecamatan Brondong, 2017

Desa/Kelurahan	Jumlah Dusun	Jumlah Lingkungan	Tempat Kantor Desa/Kelurahan
(1)	(2)	(3)	(4)
1 Lembor	1	-	Lembor
2 Tlogoretno	2	-	Mboho
3 Sidomukti	3	-	Sidomukti
4 Lohgung	2	-	Ganting
5 Labuhan	3	-	Labuhan
6 Brengkok	4	-	Brengkok
7 Sendangharjo	3	-	Widhe
8 Sedayulawas	3	-	Sedayulawas
9 Sumberagung	2	-	Sumberagung
10 Brondong	-	2	Jompong
Jumlah	23	2	

Sumber : Kantor Camat Brondong

PEMERINTAHAN

Tabel 2.6 Jumlah Dusun, Rukun Warga, dan Rukun Tetangga di Kecamatan Brondong, 2017

Desa/Kelurahan	Dusun	RW	RT
(1)	(2)	(3)	(4)
1 Lembor	1	3	12
2 Tlogoretno	2	2	8
3 Sidomukti	3	5	10
4 Lohgung	2	5	20
5 Labuhan	3	6	30
6 Brengkok	4	14	50
7 Sendangharjo	3	6	42
8 Sedayulawas	3	8	43
9 Sumberagung	2	3	12
10 Brondong	-	7	42
Jumlah	23	59	269

Sumber : Kantor Camat Brondong

PEMERINTAHAN

Tabel 2.7 Nama Dusun/Lingkungan di Kecamatan Brondong. 2017

Desa/Kelurahan		Nama Dusun/ Lingkungan	
(1)		(2)	
1	Lembor	1	Lembor
2	Tlogoretno	1	Kepodang
		2	Mboho
3	Sidomukti	1	Gembyang
		2	Moyoruti A
		3	Sidomukti
4	Lohgung	1	Ganting
		2	Lohgung
5	Sumberbanjar	1	Kentong
		2	Labuhan
		3	Sukolilo
6	Brengkok	1	Brengkok
		2	Brangkah
		3	Moyoruti B
		4	Pambon
7	Sendangharjo	1	Benges
		2	Mencorek
		3	Widhe
8	Sedayulawas	1	Ngesong
		2	Sedayulawas
		3	Wedung
9	Sumberagung	1	Betiring
		2	Sumberagung
10	Brondong	1	Geneng indah
		2	Jompong

Sumber : Kantor Camat Brondong

PEMERINTAHAN

Tabel 2.8 Jumlah Perangkat Desa menurut Jenis Jabatan dan Pendidikan di Kecamatan Brondong, 2017

Jenis Jabatan/ Perangkat Desa	Pendidikan Terakhir												Jumlah
	SD		SMP		SMA		D1/D2/D3		D4/S1		S2		
	L	P	L	P	L	P	L	P	L	p	L	P	
(1)	(2)	(3)	(4)	(5)	(6)	(7)	(8)	(9)	(10)	(11)	(12)	(13)	(14)
1. Kepala Desa	-	-	-	-	3	-	-	-	7	-	-	-	10
2. Sekertaris Desa	-	-	-	-	3	-	-	-	5	-	-	-	8
3. Kaur Umum	-	-	1	-	3	-	-	-	3	1	-	-	8
4. Kaur Keuangan	-	-	-	1	1	2	-	-	1	3	-	-	8
5. Kasi Pemerintahan	-	-	-	-	2	-	-	-	5	2	-	-	9
6. Kasi Kesejahteraan	-	-	-	-	4	1	-	-	3	-	-	-	8
7. Kaur Perencanaan	-	-	-	-	4	-	-	-	4	-	-	-	8
9. Kasi Pelayanan	-	-	-	-	6	-	-	-	3	-	-	-	9
10. Staff	-	-	1	-	1	-	-	1	2	2	-	-	7
11. Kepala Dusun	-	-	-	-	13	-	1	-	5	-	-	-	19
Jumlah	-	-	2	1	40	3	1	1	38	8	-	-	94

Sumber : Kantor Camat Brondong

PEMERINTAHAN

Tabel 2.9 Jumlah anggota BPD di Kecamatan Brondong, 2017

Desa/Kelurahan	BPD	
	L	P
(1)	(2)	(3)
1 Lembor	7	2
2 Tlogoretno	7	-
3 Sidomukti	8	3
4 Lohgung	8	3
5 Labuhan	10	1
6 Brengkok	11	-
7 Sendangharjo	9	-
8 Sedayulawas	11	-
9 Sumberagung	7	2
10 Brondong	-	-
Jumlah	78	11

Sumber : Kantor Camat Brondong

PEMERINTAHAN

Tabel 2.10 Jumlah Anggota BPD Menurut Pendidikan di Kecamatan Brondong, 2017

Desa/Kelurahan	Pendidikan Terakhir												Jumlah
	SD		SMP		SMA		D1/D2/D3		D4/S1		S2		
	L	P	L	P	L	P	L	P	L	P	L	P	
(1)	(2)	(3)	(4)	(5)	(6)	(7)	(8)	(9)	(10)	(11)	(12)	(13)	(14)
1 Lembor	-	-	-	-	1	-	-	-	6	2	-	-	9
2 Tlogoretno	-	-	-	-	4	-	-	-	3	-	-	-	7
3 Sidomukti	-	-	-	-	3	-	-	-	4	3	1	-	11
4 Lohgung	-	-	-	-	6	2	-	-	2	1	-	-	11
5 Labuhan	-	-	-	-	3	-	-	-	5	1	2	-	11
6 Brengkok	-	-	-	-	2	-	-	-	8	-	1	-	11
7 Sendangharjo	-	-	-	-	4	-	-	-	5	-	-	-	9
8 Sedayulawas	-	-	-	-	3	-	-	-	6	-	2	-	11
9 Sumberagung	-	-	-	-	1	1	-	-	5	1	1	-	9
10 Brondong	-	-	-	-	-	-	-	-	-	-	-	-	-
Jumlah	-	-	-	-	27	3	-	-	44	8	7	-	89

Sumber : Kantor Camat Brondong

PEMERINTAHAN

Tabel 2.11 Pegawai Kantor Camat menurut Pendidikan dan Jenis Kelamin di Kecamatan Brondong, 2017

Jabatan	Pendidikan								Jumlah
	SD		SMP		SMU		PT		
	L	P	L	P	L	P	L	P	
(1)	(2)	(3)	(4)	(5)	(6)	(7)	(8)	(9)	(10)
1. Camat	-	-	-	-	-	-	1	-	1
2. Sekretaris Camat	-	-	-	-	-	-	1	-	1
- Kasubbag Umum	-	-	-	-	1	-	-	-	1
- Staf Subbag. Umum	-	-	-	1	-	-	1	-	2
- Kasubbag. Keu&PerIngkp	-	-	-	-	-	-	1	-	1
- Staf Subbag. Keua&PerIngkp	-	-	-	-	1	-	-	-	1
3. Kasie. Tata Pemerintahan	-	-	-	-	-	-	-	1	1
Staf Tata Pemerintahan	-	-	-	-	-	-	1	-	1
4. Kasie. Pmd	-	-	-	-	-	-	1	-	1
Staf. Pmd	-	-	-	-	1	-	-	-	1
5. Kasie. Tramtibum	-	-	-	-	-	-	1	-	1
Staf Tramtibum	-	-	-	-	1	-	-	-	1
6. Kasie. Ekbang	-	-	-	-	-	-	1	-	1
Staf Ekbang	-	-	-	-	1	-	-	-	1
UPTD	-	-	-	-	1	-	-	-	1
Jumlah	-	-	-	1	6	-	8	1	16

Sumber : Kantor Camat Brondong

PEMERINTAHAN


Tabel 2.12 Pegawai Kantor Camat menurut Golongan Ruang dan Jenis Kelamin di Kecamatan Brondong, 2017

Jabatan	Golongan Ruang								Lainnya		Jumlah	
	I		II		III		IV		L	P		
	L	P	L	P	L	P	L	P				
(1)	(2)	(3)	(4)	(5)	(6)	(7)	(8)	(9)	(10)	(11)	(12)	
1. Camat	-	-	-	-	-	-	-	1	-	-	-	1
2. Sekretaris Camat	-	-	-	-	-	-	-	1	-	-	-	1
- Kasubbag Umum	-	-	-	-	1	-	-	-	-	-	-	1
- Staf Subbag. Umum	-	1	-	-	1	-	-	-	-	-	-	2
- Kasubbag. Keu&PerIngkp	-	-	-	-	1	-	-	-	-	-	-	1
- Staf Subbag. Keu&PerIngkp	-	-	1	-	-	-	-	-	-	-	-	1
3. Kasie. Tata Pemerintahan	-	-	-	-	-	1	-	-	-	-	-	1
Staf Tata Pemerintahan	-	-	-	-	-	-	-	-	-	1	-	1
4. Kasie. Pmd	-	-	-	-	1	-	-	-	-	-	-	1
Staf. Pmd	-	-	1	-	-	-	-	-	-	-	-	1
5. Kasie. Kamtib	-	-	-	-	1	-	-	-	-	-	-	1
Staf Kamtib	-	-	-	-	-	-	-	-	-	1	-	1
6. Kasie. Ekbang	-	-	-	-	1	-	-	-	-	-	-	1
Staf Ekbang	-	-	1	-	-	-	-	-	-	-	-	1
UPTD	-	-	-	-	1	-	-	-	-	-	-	1
Jumlah	-	1	3	-	7	1	2	-	2	0	-	16

Sumber : Kantor Camat Brondong

BAB 3 PENDUDUK

Jumlah penduduk Kecamatan
Brondong tahun 2017 sebesar
76.218 jiwa



Penduduk Perempuan

39.272 Jiwa



Penduduk laki-laki

36.946 Jiwa



PENDUDUK

ULASAN

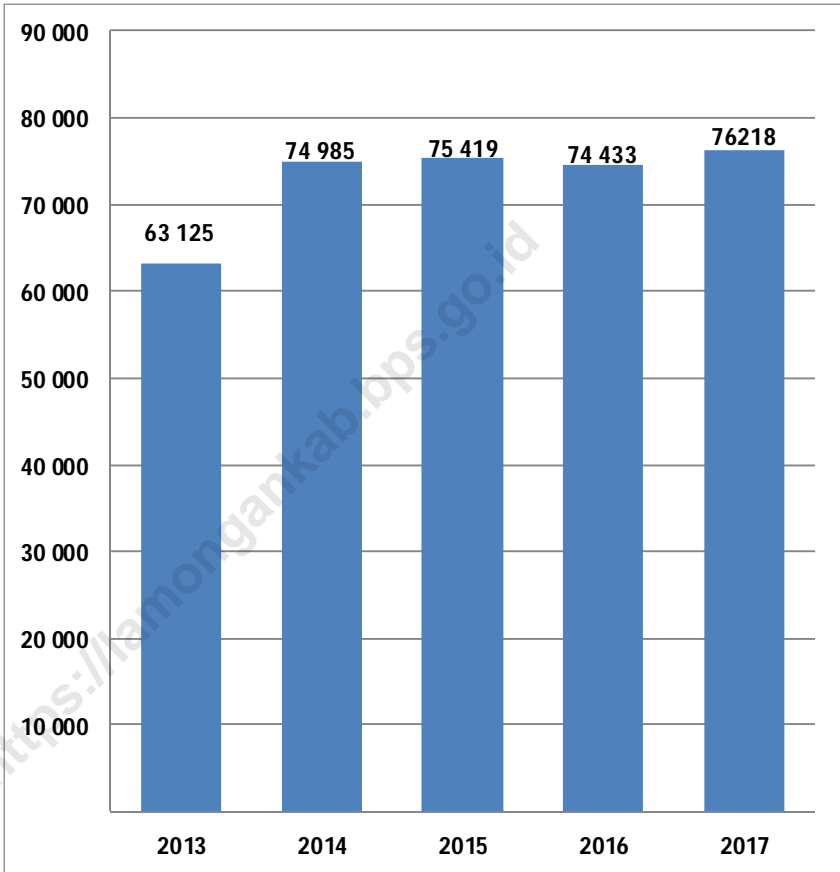
Berdasarkan hasil registrasi penduduk Kantor Kecamatan Brondong akhir tahun 2017 jumlah penduduk Kecamatan Brondong tercatat sejumlah 76.218 jiwa, yang terdiri dari 39.272 jiwa penduduk laki-laki dan 36.946 jiwa penduduk perempuan. Rasio jenis kelamin (rasio penduduk laki-laki terhadap penduduk perempuan) sebesar 94,08, Dengan persebaran penduduk terbesar berada di Desa Sedayulawas yakni 22,03 persen atau 16.796 jiwa, dan penduduk terkecil di Desa Tlogoretno sebesar 2,71 persen atau 2.070 jiwa. Sedangkan pertumbuhan penduduk Kecamatan Brondong dari tahun 2017 dibanding tahun 2016 naik sebesar 2,4 persen, dan jumlah kepala keluarga sebanyak 20.849.

Penduduk Kecamatan Brondong yang memiliki KTP sebanyak 48.873 jiwa atau 86,98persen. Sedangkan yang belum memiliki KTP sebesar 7.598 jiwa atau 13,02 persen, dari total 56.723 jiwa yang wajib memiliki KTP. Mayoritas penduduk Kecamatan Brondong beragama islam yakni sebanyak 74.420 jiwa atau 99,98 persen, beragama Protestan 5 jiwa, Katolik 7 jiwa dan 1 jiwa beragama Budha.

Lapangan kerja di bidang Perikanan/ Pertanian masih mendominasi Penyerapan tenaga kerja penduduk di Kecamatan Brondong yakni sejumlah 19.914 jiwa, sedangkan paling kecil bidang konstruksi sebanyak 371 jiwa.

PENDUDUK

Gambar 3 Perkembangan Jumlah Penduduk di Kecamatan Brondong, 2013 - 2017



Sumber : Kantor Camat Brondong

PENDUDUK

Tabel 3.1.1 Jumlah Penduduk menurut Jenis Kelamin di Kecamatan Brondong, 2017

Desa/Kelurahan	Laki-Laki	Perempuan	Laki-Laki + Perempuan	Rasio Jenis Kelamin
(1)	(2)	(3)	(4)	(5)
1 Lembor	1 283	1 261	2 544	101,74
2 Tlogoretno	1 045	1 025	2 070	101,95
3 Sidomukti	3 007	3 562	6 569	84,42
4 Lohgung	1 947	2 015	3 962	96,63
5 Labuhan	3 883	3 898	7 781	99,62
6 Brengkok	6 781	6 877	13 658	98,60
7 Sendangharjo	2 665	3 038	5 703	87,72
8 Sedayulawas	8 004	8 792	16 796	91,04
9 Sumberagung	1 172	1 579	2 751	74,22
10 Brondong	7 159	7 225	14 384	99,09
Jumlah	36 946	39 272	76 218	94,08

Sumber : Kantor Camat Brondong

PENDUDUK

Tabel 3.1.2 Jumlah Penduduk yang Lahir menurut Jenis Kelamin di Kecamatan Brondong, 2017

Desa/Kelurahan	Lahir			Rata-Rata Kelahiran Per 1000 Penduduk
	L	P	L+P	
(1)	(2)	(3)	(4)	(5)
1 Lembor	9	13	22	9
2 Tlogoretno	13	19	32	15
3 Sidomukti	66	58	124	19
4 Lohgung	12	2	14	4
5 Labuhan	8	6	14	2
6 Brengkok	40	115	155	11
7 Sendangharjo	21	29	50	9
8 Sedayulawas	42	28	70	4
9 Sumberagung	11	7	18	7
10 Brondong	97	69	166	12
Jumlah	319	346	665	9

Sumber : Kantor Camat Brondong

PENDUDUK

Tabel 3.1.3 Jumlah Penduduk yang Mati menurut Jenis Kelamin di Kecamatan Brondong, 2017

Desa/Kelurahan	Mati			Rata-Rata Kematian Per 1000 Penduduk
	L	P	L+P	
(1)	(2)	(3)	(4)	(5)
1 Lembor	7	3	10	4
2 Tlogoretno	7	14	21	10
3 Sidomukti	28	13	41	6
4 Lohgung	2	7	9	2
5 Labuhan	7	25	32	4
6 Brengkok	10	7	17	1
7 Sendangharjo	20	11	31	5
8 Sedayulawas	15	6	21	1
9 Sumberagung	2	6	8	3
10 Brondong	36	43	79	5
Jumlah	134	135	269	4

Sumber : Kantor Camat Brondong

PENDUDUK

Tabel 3.1.4 Jumlah Penduduk yang Datang menurut Jenis Kelamin di Kecamatan Brondong, 2017

Desa/Kelurahan	Datang			Rata-Rata Kedatangan Per 1000 Penduduk
	L	P	L+P	
(1)	(2)	(3)	(4)	(5)
1 Lembor	12	10	22	9
2 Tlogoretno	25	10	35	17
3 Sidomukti	39	21	60	9
4 Lohgung	2	1	3	1
5 Labuhan	2	2	4	1
6 Brengkok	20	128	148	11
7 Sendangharjo	11	10	21	4
8 Sedayulawas	23	10	33	2
9 Sumberagung	7	7	14	5
10 Brondong	13	12	25	2
Jumlah	154	211	365	5

Sumber : Kantor Camat Brondong

PENDUDUK

Tabel 3.1.5 Jumlah Penduduk yang Pindah menurut Jenis Kelamin di Kecamatan Brondong, 2017

Desa/Kelurahan	Pindah			Rata-Rata Kedatangan Per 1000 Penduduk
	L	P	L+P	
(1)	(2)	(3)	(4)	(5)
1 Lembor	9	10	19	7
2 Tlogoretno	16	4	20	10
3 Sidomukti	5	4	9	1
4 Lohgung	3	1	4	1
5 Labuhan	13	16	29	4
6 Brengkok	9	0	9	1
7 Sendangharjo	8	12	20	4
8 Sedayulawas	8	22	30	2
9 Sumberagung	2	3	5	2
10 Brondong	18	21	39	3
Jumlah	91	93	184	2

Sumber : Kantor Camat Brondong

PENDUDUK

Tabel 3.1.6 Jumlah Penduduk, Kepala Keluarga dan Kepadatan di Kecamatan Brondong, 2017

Desa/Kelurahan	Luas (Km ²)	Penduduk	Kepala Keluarga	Kepadatan	Rata-Rata Per Rumah tangga
(1)	(2)	(3)	(4)	(5)	(6)
1 Lembor	16,07	2 544	741	158,28	3
2 Tlogoretno	3,48	2 070	540	595,68	4
3 Sidomukti	6,09	6 569	1 466	1078,30	4
4 Lohgung	2,91	3 962	1 120	1362,92	4
5 Labuhan	6,43	7 781	2 116	1209,54	4
6 Brengkok	10,57	13 658	3 697	1292,03	4
7 Sendangharjo	7,45	5 703	1 598	765,71	4
8 Sedayulawas	10,64	16 796	3 883	1578,57	4
9 Sumberagung	4,16	2 751	738	661,30	4
10 Brondong	2,34	14 384	4 950	6154,90	3
Jumlah	70,14	76 218	20 849	1 087	4

Sumber : Kantor Camat Brondong

PENDUDUK

Tabel 3.1.7 Penduduk menurut Kewarganegaraan di Kecamatan Brondong, 2017

Desa/Kelurahan	WNI		WNA		Jumlah	
	L	P	L	P	L	P
(1)	(2)	(3)	(4)	(5)	(6)	(7)
1 Lembor	1 283	1 261	-	-	1 283	1 261
2 Tlogoretno	1 045	1 025	-	-	1 045	1 025
3 Sidomukti	3 007	3 562	-	-	3 007	3 562
4 Lohgung	1 947	2 015	-	-	1 947	2 015
5 Labuhan	3 883	3 898	-	-	3 883	3 898
6 Brengkok	6 781	6 877	-	-	6 781	6 877
7 Sendangharjo	2 665	3 038	-	-	2 665	3 038
8 Sedayulawas	8 004	8 792	-	-	8 004	8 792
9 Sumberagung	1 172	1 579	-	-	1 172	1 579
10 Brondong	7 159	7 225	-	-	7 159	7 225
Jumlah	36 946	39 272	-	-	36 946	39 272

Sumber : Kantor Camat Brondong

PENDUDUK

Tabel 3.1.8 Perkembangan Jumlah Penduduk di Kecamatan Brondong, 2013 - 2017

Desa/Kelurahan	2013	2014	2015	2016	2017
(1)	(2)	(3)	(4)	(5)	(6)
1 Lembor	2 489	2 398	2 392	2 529	2 544
2 Tlogoretno	1 360	2 011	2 026	2 044	2 070
3 Sidomukti	3 880	6 522	6 523	5 227	6 569
4 Lohgung	2 897	3 980	3 998	3 958	3 962
5 Labuhan	6 725	7 901	7 870	7 824	7 781
6 Brengkok	10 150	13 580	13 510	13 381	13 658
7 Sendangharjo	5 255	5 581	5 632	5 683	5 703
8 Sedayulawas	14 114	16 467	16 781	16 744	16 796
9 Sumberagung	2 471	2 487	2 480	2 732	2 751
10 Brondong	13 784	14 058	14 207	14 311	14 384
Jumlah	63 125	74 985	75 419	74 433	76 218

Sumber : Kantor Camat Brondong

PENDUDUK

Tabel 3.1.9 Perkembangan Pertumbuhan Penduduk (%) di Kecamatan Brondong, 2013 - 2017

Desa/Kelurahan	2013	2014	2015	2016	2017
(1)	(2)	(3)	(4)	(5)	(6)
1 Lembor	0,16	-3,66	-0,25	5,73	0,59
2 Tlogoretno	1,04	47,87	0,75	0,89	1,27
3 Sidomukti	0,78	68,09	0,02	-19,87	25,67
4 Lohgung	0,56	37,38	0,45	-1,00	0,10
5 Labuhan	0,25	17,49	-0,39	-0,58	-0,55
6 Brengkok	0,70	33,79	-0,52	-0,95	2,07
7 Sendangharjo	0,32	6,20	0,91	0,91	0,35
8 Sedayulawas	17,73	16,67	1,91	-0,22	0,31
9 Sumberagung	-0,20	0,65	-0,28	10,16	0,70
10 Brondong	31,03	1,99	1,06	0,73	0,51
Jumlah	9,65	18,79	0,58	-1,31	2,40

Sumber : Kantor Camat Brondong

PENDUDUK

Tabel 3.1.10 Perkembangan Kepadatan Penduduk (Jiwa/Km²) di Kecamatan Brondong, 2013 - 2017

Desa/Kelurahan	2013	2014	2015	2016	2017
(1)	(2)	(3)	(4)	(5)	(6)
1 Lembor	154,86	149,19	148,82	157,34	158,28
2 Tlogoretno	391,37	578,71	583,02	588,20	595,68
3 Sidomukti	636,90	1070,58	1070,75	858,01	1078,30
4 Lohgung	996,56	1369,11	1375,30	1361,54	1362,92
5 Labuhan	1045,39	1228,20	1223,38	1216,23	1209,54
6 Brengkok	960,17	1284,65	1278,02	1265,82	1292,03
7 Sendangharjo	705,56	749,33	756,18	763,02	765,71
8 Sedayulawas	1326,50	1547,65	1577,16	1573,68	1578,57
9 Sumberagung	593,99	597,84	596,15	656,73	661,30
10 Brondong	5898,16	6015,40	6079,16	6123,66	6154,90
Kecamatan Brondong	900,04	1069,14	1075,33	1061,27	1086,72

Sumber : Kantor Camat Brondong

PENDUDUK

Tabel 3.1.11 Penduduk menurut Kelompok Umur di Kecamatan Brondong, 2017

Desa/Kelurahan (1)	Kelompok Umur				
	0-4 (2)	5-9 (3)	10-14 (4)	15-19 (5)	20-24 (6)
1 Lembor	156	204	187	180	205
2 Tlogoretno	177	135	136	132	129
3 Sidomukti	512	560	616	463	399
4 Lohgung	338	345	344	324	280
5 Labuhan	418	571	607	786	713
6 Brengkok	650	822	928	1 122	1 409
7 Sendangharjo	819	366	363	423	416
8 Sedayulawas	860	920	1 387	1 356	1 361
9 Sumberagung	208	243	197	195	231
10 Brondong	1 505	1 064	1 252	1 362	1 081
Jumlah	5 643	5 230	6 017	6 343	6 224

Sumber : Kantor Camat Brondong

PENDUDUK

Lanjutan Tabel 3.1.11

Desa/Kelurahan	Kelompok Umur				
	25 - 29	30-34	35-39	40-44	45-49
(1)	(7)	(8)	(9)	(10)	(11)
1 Lembor	209	183	210	186	184
2 Tlogoretno	131	130	136	130	128
3 Sidomukti	390	474	491	466	539
4 Lohgung	290	340	317	350	300
5 Labuhan	739	755	657	620	578
6 Brengkok	1 323	1 057	1 114	1 030	1 031
7 Sendangharjo	427	563	461	469	466
8 Sedayulawas	1 387	1 540	1 373	1 470	1 385
9 Sumberagung	188	228	211	276	224
10 Brondong	1 328	1 367	1 142	1 387	1 212
Jumlah	6 412	6 637	6 112	6 384	6 047

Sumber : Kantor Camat Brondong

PENDUDUK

Lanjutan Tabel 3.1.11

Desa/Kelurahan	Kelompok Umur			Jumlah
	50-54	55 - 59	≥60	
(1)	(12)	(13)	(14)	(16)
1 Lembor	154	150	336	2 544
2 Tlogoretno	131	130	445	2 070
3 Sidomukti	345	347	967	6 569
4 Lohgung	237	156	341	3 962
5 Labuhan	521	424	392	7 781
6 Brengkok	1 118	1 080	974	13 658
7 Sendangharjo	278	249	403	5 703
8 Sedayulawas	1 265	1 225	1 267	16 796
9 Sumberagung	178	151	221	2 751
10 Brondong	916	692	76	14 384
Jumlah	5 143	4 604	5 422	76 218

Sumber : Kantor Camat Brondong

PENDUDUK

Tabel 3.1.12 Penduduk Laki-Laki menurut Kelompok Umur di Kecamatan Brondong, 2017

Desa/Kelurahan	Kelompok Umur				
	0-4	5-9	10-14	15-19	20 -24
(1)	(2)	(3)	(4)	(5)	(6)
1 Lembor	84	103	94	90	105
2 Tlogoretno	90	67	66	68	51
3 Sidomukti	237	252	276	205	182
4 Lohgung	177	180	180	166	136
5 Labuhan	205	274	290	398	351
6 Brengkok	330	356	458	530	679
7 Sendangharjo	325	169	168	206	217
8 Sedayulawas	425	461	688	677	676
9 Sumberagung	103	89	67	65	90
10 Brondong	754	525	618	693	520
Jumlah	2 730	2 476	2 905	3 098	3 007

Sumber : Kantor Camat Brondong

PENDUDUK

Lanjutan Tabel 3.1.12

Desa/Kelurahan	Kelompok Umur				
	25 - 29	30-34	35-39	40-44	45-49
(1)	(7)	(8)	(9)	(10)	(11)
1 Lembor	108	93	104	96	92
2 Tlogoretno	66	62	68	62	63
3 Sidomukti	181	220	202	221	265
4 Lohgung	147	164	154	168	145
5 Labuhan	377	378	329	299	284
6 Brengkok	653	564	560	467	462
7 Sendangharjo	222	235	224	220	203
8 Sedayulawas	689	771	675	730	687
9 Sumberagung	103	97	107	111	90
10 Brondong	665	679	567	676	597
Jumlah	3 211	3 263	2 990	3 050	2 888

Sumber : Kantor Camat Brondong

PENDUDUK

Lanjutan Tabel 3.1.12

Desa/Kelurahan	Kelompok Umur			Jumlah
	50-54	55 - 59	≥60	
(1)	(12)	(13)	(14)	(16)
1 Lembor	75	76	163	1 283
2 Tlogoretno	55	68	259	1 045
3 Sidomukti	165	163	438	3 007
4 Lohgung	109	82	139	1 947
5 Labuhan	269	207	222	3 883
6 Brengkok	530	526	666	6 781
7 Sendangharjo	160	115	201	2 665
8 Sedayulawas	604	605	316	8 004
9 Sumberagung	55	64	131	1 172
10 Brondong	465	334	66	7 159
Jumlah	2 487	2 240	2 601	36 946

Sumber : Kantor Camat Brondong

PENDUDUK

Tabel 3.1.13 Penduduk Perempuan menurut Kelompok Umur di Kecamatan Brondong, 2017

Desa/Kelurahan	Kelompok Umur				
	0-4	5-9	10-14	15-19	20-24
(1)	(2)	(3)	(4)	(5)	(6)
1 Lembor	72	101	93	90	100
2 Tlogoretno	87	68	70	64	78
3 Sidomukti	275	308	340	258	217
4 Lohgung	161	165	164	158	144
5 Labuhan	213	297	317	388	362
6 Brengkok	320	466	470	592	730
7 Sendangharjo	494	197	195	217	199
8 Sedayulawas	435	459	699	679	685
9 Sumberagung	105	154	130	130	141
10 Brondong	751	539	634	669	561
Jumlah	2 913	2 754	3 112	3 245	3 217

Sumber : Kantor Camat Brondong

PENDUDUK

Lanjutan Tabel 3.1.13

Desa/Kelurahan	Kelompok Umur				
	25 - 29	30-34	35-39	40-44	45-49
(1)	(7)	(8)	(9)	(10)	(11)
1 Lembor	101	90	106	90	92
2 Tlogoretno	65	68	68	68	65
3 Sidomukti	209	254	289	245	274
4 Lohgung	143	176	163	182	155
5 Labuhan	362	377	328	321	294
6 Brengkok	670	493	554	563	569
7 Sendangharjo	205	328	237	249	263
8 Sedayulawas	698	769	698	740	698
9 Sumberagung	85	131	104	165	134
10 Brondong	663	688	575	711	615
Jumlah	3 201	3 374	3 122	3 334	3 159

Sumber : Kantor Camat Brondong

PENDUDUK

Lanjutan Tabel 3.1.13

Desa/Kelurahan	Kelompok Umur			Jumlah
	50-54	55 - 59	≥60	
(1)	(12)	(13)	(14)	(16)
1 Lembor	79	74	173	1 261
2 Tlogoretno	76	62	186	1 025
3 Sidomukti	180	184	529	3 562
4 Lohgung	128	74	202	2 015
5 Labuhan	252	217	170	3 898
6 Brengkok	588	554	308	6 877
7 Sendangharjo	118	134	202	3 038
8 Sedayulawas	661	620	951	8 792
9 Sumberagung	123	87	90	1 579
10 Brondong	451	358	10	7 225
Jumlah	2 656	2 364	2 821	39 272

Sumber : Kantor Camat Brondong

PENDUDUK

Tabel 3.1.14 Penduduk yang Wajib Memiliki KTP menurut Jenis Kelamin di Kecamatan Brondong, 2017

Desa/Kelurahan	Jumlah Penduduk Wajib KTP		
	Laki-laki	Perempuan	Laki-laki + Perempuan
(1)	(2)	(3)	(4)
1 Lembor	1 287	1 250	2 537
2 Tlogoretno	507	478	985
3 Sidomukti	2 292	2 692	4 984
4 Lohgung	974	1 011	1 985
5 Labuhan	2 367	2 606	4 973
6 Brengkok	4 908	5 196	10 104
7 Sendangharjo	1 814	2 352	4 166
8 Sedayulawas	5 613	6 799	12 412
9 Sumberagung	1 232	1 127	2 359
10 Brondong	5 163	6 521	11 684
Jumlah	26 157	30 032	56 189

Sumber : Kantor Camat Brondong

PENDUDUK

Tabel 3.15 Penduduk yang telah Memiliki KTP menurut Jenis Kelamin di Kecamatan Brondong, 2017

Desa/Kelurahan	Jumlah Penduduk Memiliki KTP		
	Laki-laki	Perempuan	Laki-laki + Perempuan
(1)	(2)	(3)	(4)
1 Lembor	925	929	1 854
2 Tlogoretno	409	476	885
3 Sidomukti	2 065	2 280	4 345
4 Lohgung	836	860	1 696
5 Labuhan	2 019	2 149	4 168
6 Brengkok	4 907	4 397	9 304
7 Sendangharjo	1 552	1 764	3 316
8 Sedayulawas	5 035	6 019	11 054
9 Sumberagung	1 153	1 126	2 279
10 Brondong	4 436	5 536	9 972
Jumlah	23 337	25 536	48 873

Sumber : Kantor Camat Brondong

PENDUDUK

Tabel 3.2.1 Jumlah Penduduk Menurut Desa/kelurahan dan Lapangan Usaha di Kecamatan Brondong, 2017

Desa/Kelurahan	Tidak Bekerja	Pertanian/ Peternakan/ Perikanan	Perdagangan	Industri	Jasa Kemasyarakatan	Konstruksi
(1)	(2)	(3)	(4)	(5)	(6)	(7)
1 Lembor	808	613	16	6	68	7
2 Tlogoretno	164	456	216	126	68	138
3 Sidomukti	892	2 275	534	15	112	-
4 Lohgung	1 180	1 027	165	32	184	-
5 Labuhan	883	1 942	336	152	26	40
6 Brengkok	4 350	3 986	557	213	97	21
7 Sendangharjo	992	3 446	28	-	-	3
8 Sedayulawas	3 246	3 856	694	107	135	124
9 Sumberagung	333	777	110	13	9	2
10 Brondong	2 084	1 536	232	21	130	36
Jumlah	14 193	19 914	2 888	685	829	371

Sumber : Kantor Camat Brondong

PENDUDUK

Lanjutan Tabel 3.2.

Desa/Kelurahan	Pemerintahan	Pelajar/ Mahasiswa	Swasta	Wiraswasta	Lainya	Jumlah
(1)	(8)	(9)		(10)	(11)	(12)
1 Lembor	16	418	50	461	81	2 544
2 Tlogoretno	51	202	117	156	376	2 070
3 Sidomukti	25	1 331	244	451	690	6 569
4 Lohgung	71	605	160	289	249	3 962
5 Labuhan	56	3 290	561	342	153	7 781
6 Brengkok	15	2 751	651	99	918	13 658
7 Sendangharjo	12	1 112	82	28	-	5 703
8 Sedayulawas	327	4 363	561	685	2 698	16 796
9 Sumberagung	3	481	483	380	160	2 751
10 Brondong	586	3 041	2 404	3 808	506	14 384
Jumlah	1 162	17 594	5 313	6 699	5 831	76 218

Sumber : Kantor Camat Brondong

PENDUDUK

Tabel 3.2.2 Penduduk Menurut Pendidikan di Kecamatan Brondong, 2017

Desa/Kelurahan	Belum Sekolah	SD Sederajat	SMP Sederajat	SMU Sederajat
(1)	(2)	(3)	(4)	(5)
1 Lembor	701	716	614	389
2 Tlogoretno	181	695	470	458
3 Sidomukti	1284	1889	1949	1364
4 Lohgung	792	1282	947	798
5 Labuhan	849	3154	2024	1517
6 Brengkok	1108	5819	3286	2865
7 Sendangharjo	1588	1681	1274	1087
8 Sedayulawas	1420	3506	5639	4441
9 Sumberagung	959	856	443	269
10 Brondong	1844	4779	4300	1913
Jumlah	10 727	24 377	20 946	15 100

Sumber : Kantor Camat Brondong

PENDUDUK

Lanjutan Tabel 3.2.2

	Desa/Kelurahan	Diploma	Strata-1	Strata-2	Strata-3	Jumlah
	(1)	(6)	(7)	(8)	(9)	(10)
1	Lembor	10	111	3	-	124
2	Tlogoretno	91	115	60	-	266
3	Sidomukti	32	38	12	-	82
4	Lohgung	86	54	3	-	143
5	Labuhan	54	172	5	7	7 781
6	Brengkok	359	213	7	-	580
7	Sendangharjo	5	65	3	-	73
8	Sedayulawas	509	1205	75	-	1 790
9	Sumberagung	26	190	8	-	224
10	Brondong	669	675	200	3	1 548
	Jumlah	1 842	2 839	376	10	12 611

Sumber : Kantor Camat Brondong

PENDUDUK

Tabel 3.2.3 Penduduk Menurut Agama di Kecamatan Brondong, 2017

Desa/Kelurahan	Islam	Kristen	Katholik	Hindu
(1)	(2)	(3)	(4)	(5)
1 Lembor	2 544	-	-	-
2 Tlogoretno	2 070	-	-	-
3 Sidomukti	6 569	-	-	-
4 Lohgung	3 962	-	-	-
5 Labuhan	7 781	-	-	-
6 Brengkok	13 658	-	-	-
7 Sendangharjo	5 703	-	-	-
8 Sedayulawas	16 796	-	-	-
9 Sumberagung	2 751	-	-	-
10 Brondong	14 371	5	7	-
Jumlah	76 205	5	7	-

Sumber : Kantor Camat Brondong

PENDUDUK

Lanjutan Tabel 3.2.3

Desa/Kelurahan	Budha	Konghucu	Kepercayaan	Jumlah
(1)	(6)	(7)	(8)	(10)
1 Lembor	-	-	-	2 544
2 Tlogoretno	-	-	-	2 070
3 Sidomukti	-	-	-	6 569
4 Lohgung	-	-	-	3 962
5 Labuhan	-	-	-	7 781
6 Brengkok	-	-	-	13 658
7 Sendangharjo	-	-	-	5 703
8 Sedayulawas	-	-	-	16 796
9 Sumberagung	-	-	-	2 751
10 Brondong	1	-	-	14 384
Jumlah	1	-	-	76 218

Sumber : Kantor Camat Brondong

PENDUDUK

Tabel 3.2.4 Penduduk Laki-Laki Menurut Agama di Kecamatan Brondong, 2017

Desa/Kelurahan	Islam	Kristen	Katholik	Hindu
(1)	(2)	(3)	(4)	(5)
1 Lembor	1 283	-	-	-
2 Tlogoretno	1 046	-	-	-
3 Sidomukti	3 006	-	-	-
4 Lohgung	1 946	-	-	-
5 Labuhan	3 879	-	-	-
6 Brengkok	6 783	-	-	-
7 Sendangharjo	2 665	-	-	-
8 Sedayulawas	8 294	-	-	-
9 Sumberagung	1 170	-	-	-
10 Brondong	7 117	1	3	-
Jumlah	37 189	1	3	-

Sumber : Kantor Camat Brondong

PENDUDUK

Lanjutan Tabel 3.2.4

Desa/Kelurahan	Budha	Konghucu	Kepercayaan	Jumlah
(1)	(6)	(7)	(8)	(10)
1 Lembor	-	-	-	1 283
2 Tlogoretno	-	-	-	1 046
3 Sidomukti	-	-	-	3 006
4 Lohgung	-	-	-	1 946
5 Labuhan	-	-	-	3 879
6 Brengkok	-	-	-	6 783
7 Sendangharjo	-	-	-	2 665
8 Sedayulawas	-	-	-	8 294
9 Sumberagung	-	-	-	1 170
10 Brondong	-	-	-	7 121
Jumlah	-	-	-	37 193

Sumber : Kantor Camat Brondong

PENDUDUK

Tabel 3.2.5 Penduduk Perempuan Menurut Agama di Kecamatan Brondong, 2017

Desa/Kelurahan	Islam	Kristen	Katholik	Hindu
(1)	(2)	(3)	(4)	(5)
1 Lembor	1 261	-	-	-
2 Tlogoretno	1 024	-	-	-
3 Sidomukti	3 563	-	-	-
4 Lohgung	2 016	-	-	-
5 Labuhan	3 902	-	-	-
6 Brengkok	6 875	-	-	-
7 Sendangharjo	3 038	-	-	-
8 Sedayulawas	8 502	-	-	-
9 Sumberagung	1 581	-	-	-
10 Brondong	7 254	4	4	-
Jumlah	39 016	4	4	-

Sumber : Kantor Camat Brondong

PENDUDUK

Lanjutan Tabel 3.2.5

Desa/Kelurahan	Budha	Konghucu	Kepercayaan	Jumlah
(1)	(6)	(7)	(8)	(10)
1 Lembor	-	-	-	1 261
2 Tlogoretno	-	-	-	1 024
3 Sidomukti	-	-	-	3 563
4 Lohgung	-	-	-	2 016
5 Labuhan	-	-	-	3 902
6 Brengkok	-	-	-	6 875
7 Sendangharjo	-	-	-	3 038
8 Sedayulawas	-	-	-	8 502
9 Sumberagung	-	-	-	1 581
10 Brondong	1	-	-	7 263
Jumlah	1	-	-	39 025

Sumber : Kantor Camat Brondong

BAB 4 SOSIAL



Sekolah negeri
sebanyak 21.

Sekolah Swasta
sebanyak 130

Puskesmas hanya 1

Puskesmas pembantu
sebanyak 3

Apotek sebanyak 3



ULASAN

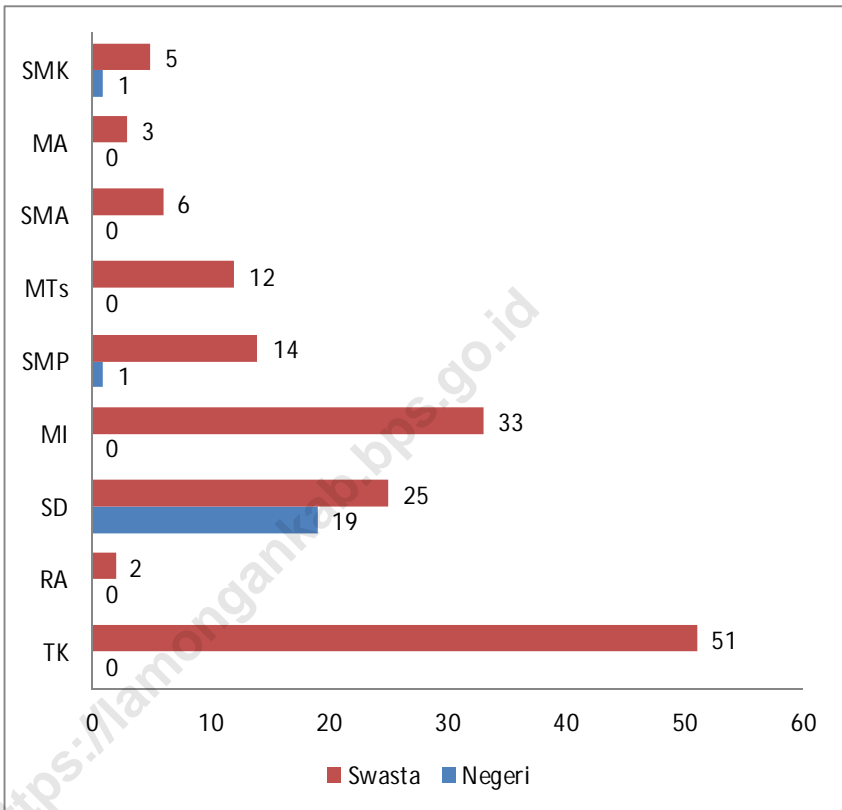
Sampai dengan tahun 2017, sarana pendidikan formal setingkat SD dan SMP yang tersedia di Kecamatan Brondong sudah tersebar diseluruh desa/Kelurahan, dan tingkat SMA/MA/SMK baru tersedia di 7 desa. Secara umum ketersediaan sarana dan prasarana untuk pendidikan di Kecamatan Brondong sudah cukup memadai. Jumlah sarana sekolah negeri sebanyak 21 sekolah dan sekolah swasta sebanyak 100 sekolah serta jumlah lembaga pendidikan pra sekolah TK swasta dan RA swasta sebanyak 53.

Sarana kesehatan merupakan bagian dalam peningkatan kesehatan masyarakat, di Kecamatan Brondong sudah tersedia puskesmas, pustu, balai pengobatan, polindes/poskesdes, dan sarana kesehatan lainnya. Keberadaan tenaga medis di Kecamatan Brondong masih sangat minim, ini dapat dilihat dari jumlah Puskesmas yang hanya 1 fasilitas dan Apotik hanya 3.

Proses pernikahan di Kecamatan Brondong tahun 2017 sebanyak 617 atau bertambah 0,97 persen dibandingkan tahun 2016 yang sebanyak 611. Serta terdapat penurunan proses talak dan cerai selama tahun 2017 dibanding tahun 2016 yakni sebesar 42,62 persen atau sebanyak 140.

SOSIAL

Gambar 4 Perbandingan Fasilitas Pendidikan Negeri dan Swasta di Kecamatan Brondong, 2017



Sumber: UPT Pendidikan Kecamatan Brondong

SOSIAL

Tabel 4.1.1 Jumlah Sekolah, Murid, Guru dan Rasio Murid-Guru PAUD di Kecamatan Brondong 2017

Desa/Kelurahan	Lembaga Sekolah	Gedung Sekolah	Ruang Kelas
(1)	(2)	(3)	(4)
1 Lembor	2	2	2
2 Tlogoretno	-	-	-
3 Sidomukti	6	6	6
4 Lohgung	2	2	2
5 Labuhan	5	5	5
6 Brengkok	10	10	10
7 Sendangharjo	5	5	5
8 Sedayulawas	7	7	7
9 Sumberagung	5	5	5
10 Brondong	11	11	11
Jumlah	53	53	53

Sumber :UPT Dinas Pendidikan Kecamatan Brondong

SOSIAL

Lanjutan Tabel 4.1.1

Desa/Kelurahan	Rombongan Belajar	Murid	Guru	Rasio Murid - Guru
(1)	(5)	(6)	(7)	(8)
1 Lembor	2	45	4	11,25
2 Tlogoretno	-	-	-	-
3 Sidomukti	6	60	13	4,62
4 Lohgung	2	32	6	5,33
5 Labuhan	5	102	15	6,80
6 Brengkok	10	208	26	8,00
7 Sendangharjo	5	99	11	9,00
8 Sedayulawas	7	218	31	7,03
9 Sumberagung	5	76	14	5,43
10 Brondong	11	292	40	7,30
Jumlah	53	1132	160	7,08

Sumber :UPT Dinas Pendidikan Kecamatan Brondong

SOSIAL

Tabel 4.1.2 Jumlah Sekolah, Murid, Guru dan Rasio Murid-Guru TK Swasta di Kecamatan Brondong 2017

Desa/Kelurahan	Lembaga Sekolah	Gedung Sekolah	Ruang Kelas
(1)	(2)	(3)	(4)
1 Lembor	2	2	4
2 Tlogoretno	2	2	4
3 Sidomukti	6	6	12
4 Lohgung	3	3	6
5 Labuhan	4	4	8
6 Brengkok	8	8	16
7 Sendangharjo	5	5	10
8 Sedayulawas	6	6	12
9 Sumberagung	4	4	8
10 Brondong	11	11	22
Jumlah	51	51	102

Sumber :UPT Dinas Pendidikan Kecamatan Brondong

Lanjutan Tabel 4.1.2

Desa/Kelurahan	Banyaknya Kelompok	Murid	Guru	Rasio Murid - Guru
(1)	(5)	(6)	(7)	(8)
1 Lembor	6	80	7	11,43
2 Tlogoretno	5	37	4	9,25
3 Sidomukti	14	132	19	6,95
4 Lohgung	8	118	13	9,08
5 Labuhan	10	190	18	10,56
6 Brengkok	24	368	33	11,15
7 Sendangharjo	12	188	14	13,43
8 Sedayulawas	29	461	40	11,53
9 Sumberagung	9	122	15	8,13
10 Brondong	37	617	61	10,11
Jumlah	154	2313	224	10,33

Sumber :UPT Dinas Pendidikan Kecamatan Brondong

SOSIAL

Tabel 4.1.3 Jumlah Sekolah, Murid, Guru dan Rasio Murid-Guru RA Swasta di Kecamatan Brondong 2017

Desa/Kelurahan	Lembaga Sekolah	Gedung Sekolah	Ruang Kelas
(1)	(2)	(3)	(4)
1 Lembor	-	-	-
2 Tlogoretno	-	-	-
3 Sidomukti	-	-	-
4 Lohgung	-	-	-
5 Labuhan	1	1	1
6 Brengkok	1	1	1
7 Sendangharjo	-	-	-
8 Sedayulawas	-	-	-
9 Sumberagung	-	-	-
10 Brondong	-	-	-
Jumlah	2	2	2

Sumber :Kantor PPAI Kecamatan Brondong

Lanjutan Tabel 4.1.3

Desa/Kelurahan	Rombongan Belajar	Murid	Guru	Rasio Murid - Guru
(1)	(5)	(6)	(7)	(8)
1 Lembor	-	-	-	-
2 Tlogoretno	-	-	-	-
3 Sidomukti	-	-	-	-
4 Lohgung	-	-	-	-
5 Labuhan	1	30	4	7,50
6 Brengkok	1	20	3	6,67
7 Sendangharjo	-	-	-	-
8 Sedayulawas	-	-	-	-
9 Sumberagung	-	-	-	-
10 Brondong	-	-	-	-
Jumlah	2	50	7	7,14

Sumber : Kantor PPAI Kecamatan Brondong

SOSIAL

Tabel 4.1.4 Jumlah Sekolah, Murid, Guru dan Rasio Murid-Guru SD Negeri di Kecamatan Brondong 2017

Desa/Kelurahan	Lembaga Sekolah	Gedung Sekolah	Ruang Kelas
(1)	(2)	(3)	(4)
1 Lembor	-	-	-
2 Tlogoretno	1	1	6
3 Sidomukti	1	1	6
4 Lohgung	2	2	12
5 Labuhan	1	1	8
6 Brengkok	3	3	19
7 Sendangharjo	2	2	12
8 Sedayulawas	3	3	26
9 Sumberagung	1	1	6
10 Brondong	5	5	40
Jumlah	19	19	135

Sumber :UPT Dinas Pendidikan Kecamatan Brondong

Lanjutan Tabel 4.1.4

Desa/Kelurahan	Rombongan Belajar	Murid	Guru	Rasio Murid - Guru
(1)	(5)	(6)	(7)	(8)
1 Lembor	-	-	-	-
2 Tlogoretno	6	82	7	11,71
3 Sidomukti	6	72	8	9,00
4 Lohgung	12	138	15	9,20
5 Labuhan	6	109	8	13,63
6 Brengkok	18	170	23	7,39
7 Sendangharjo	12	153	15	10,20
8 Sedayulawas	26	494	41	12,05
9 Sumberagung	6	87	7	12,43
10 Brondong	39	1040	40	26,00
Jumlah	131	2345	164	14,30

Sumber :UPT Dinas Pendidikan Kecamatan Brondong

SOSIAL

Tabel 4.1.5 Jumlah Sekolah, Murid, Guru dan Rasio Murid-Guru SD Swasta di Kecamatan Brondong 2017

Desa/Kelurahan	Lembaga Sekolah	Gedung Sekolah	Ruang Kelas
(1)	(2)	(3)	(4)
1 Lembor	-	-	-
2 Tlogoretno	-	-	-
3 Sidomukti	1	1	5
4 Lohgung	-	-	-
5 Labuhan	1	1	6
6 Brengkok	1	1	6
7 Sendangharjo	-	-	-
8 Sedayulawas	1	1	19
9 Sumberagung	-	-	-
10 Brondong	2	2	12
Jumlah	6	6	48

Sumber :UPT Dinas Pendidikan Kecamatan Brondong

Lanjutan Tabel 4.1.5

Desa/Kelurahan	Rombongan Belajar	Murid	Guru	Rasio Murid - Guru
(1)	(5)	(6)	(7)	(8)
1 Lembor	-	-	-	-
2 Tlogoretno	-	-	-	-
3 Sidomukti	9	39	11	3,55
4 Lohgung	-	-	-	-
5 Labuhan	6	53	7	7,57
6 Brengkok	6	57	7	8,14
7 Sendangharjo	-	-	-	-
8 Sedayulawas	18	430	33	13,03
9 Sumberagung	-	-	-	-
10 Brondong	12	297	19	15,63
Jumlah	51	876	77	11,38

Sumber :UPT Dinas Pendidikan Kecamatan Brondong

SOSIAL

4.1.6 Jumlah Sekolah, Murid, Guru dan Rasio Murid-Guru MI Swasta di Kecamatan Brondong 2017

Desa/Kelurahan	Lembaga Sekolah	Gedung Sekolah	Ruang Kelas
(1)	(2)	(3)	(4)
1 Lembor	2	2	12
2 Tlogoretno	1	1	6
3 Sidomukti	5	5	30
4 Lohgung	1	1	6
5 Labuhan	2	2	12
6 Brengkok	7	7	42
7 Sendangharjo	3	3	18
8 Sedayulawas	6	6	36
9 Sumberagung	3	3	18
10 Brondong	3	3	18
Jumlah	33	33	198

Sumber :UPT Dinas Pendidikan Kecamatan Brondong

Lanjutan Tabel 4.1.6

Desa/Kelurahan	Rombongan Belajar	Murid	Guru	Rasio Murid - Guru
(1)	(5)	(6)	(7)	(8)
1 Lembor	12	247	27	9,15
2 Tlogoretno	6	35	10	3,50
3 Sidomukti	30	312	59	5,29
4 Lohgung	6	158	13	12,15
5 Labuhan	12	473	36	13,14
6 Brengkok	42	981	99	9,91
7 Sendangharjo	18	391	36	10,86
8 Sedayulawas	36	944	81	11,65
9 Sumberagung	18	216	24	9,00
10 Brondong	18	552	51	10,82
Jumlah	198	4309	436	9,88

Sumber : Kantor PPAI Kecamatan Brondong

SOSIAL

4.1.7 Jumlah Sekolah, Murid, Guru dan Rasio Murid-Guru SMP Negeri di Kecamatan Brondong 2017

Desa/Kelurahan	Lembaga Sekolah	Gedung Sekolah	Ruang Kelas
(1)	(2)	(3)	(4)
1 Lembor	-	-	-
2 Tlogoretno	1	1	19
3 Sidomukti	-	-	-
4 Lohgung	-	-	-
5 Labuhan	-	-	-
6 Brengkok	-	-	-
7 Sendangharjo	-	-	-
8 Sedayulawas	-	-	-
9 Sumberagung	-	-	-
10 Brondong	-	-	-
Jumlah	1	1	19

Sumber : Dinas Pendidikan Kabupaten Lamongan

SOSIAL

Lanjutan Tabel 4.1.7

Desa/Kelurahan	Rombongan Belajar	Murid	Guru	Rasio Murid - Guru
(1)	(5)	(6)	(7)	(8)
1 Lembor	-	-	-	-
2 Tlogoretno	19	563	34	16,56
3 Sidomukti	-	-	-	-
4 Lohgung	-	-	-	-
5 Labuhan	-	-	-	-
6 Brengkok	-	-	-	-
7 Sendangharjo	-	-	-	-
8 Sedayulawas	-	-	-	-
9 Sumberagung	-	-	-	-
10 Brondong	-	-	-	-
Jumlah	19	563	34	16,56

Sumber : Dinas Pendidikan Kabupaten Lamongan

SOSIAL

4.1.8 Jumlah Sekolah, Murid, Guru dan Rasio Murid-Guru SMP Swasta di Kecamatan Brondong 2017

Desa/Kelurahan	Lembaga Sekolah	Gedung Sekolah	Ruang Kelas
(1)	(2)	(3)	(4)
1 Lembor	-	-	-
2 Tlogoretno	-	-	-
3 Sidomukti	1	1	3
4 Lohgung	2	2	10
5 Labuhan	-	-	-
6 Brengkok	3	3	9
7 Sendangharjo	1	1	3
8 Sedayulawas	5	5	31
9 Sumberagung	-	-	-
10 Brondong	1	1	1
Jumlah	13	13	57

Sumber : UPT Dinas Pendidikan Kecamatan Brondong

Lanjutan Tabel 4.1.8

Desa/Kelurahan	Rombongan Belajar	Murid	Guru	Rasio Murid - Guru
(1)	(5)	(6)	(7)	(8)
1 Lembor	-	-	-	-
2 Tlogoretno	-	-	-	-
3 Sidomukti	3	12	6	2,00
4 Lohgung	6	157	15	10,47
5 Labuhan	-	-	-	-
6 Brengkok	9	160	15	10,67
7 Sendangharjo	3	26	10	2,60
8 Sedayulawas	26	634	45	14,09
9 Sumberagung	-	-	-	-
10 Brondong	2	28	8	3,50
Jumlah	49	1017	99	10,27

Sumber : Dinas Pendidikan Kabupaten Lamongan

SOSIAL

4.1.9 Jumlah Sekolah, Murid, Guru dan Rasio Murid-Guru MTs Swasta di Kecamatan Brondong 2017

Desa/Kelurahan	Lembaga Sekolah	Gedung Sekolah	Ruang Kelas
(1)	(2)	(3)	(4)
1 Lembor	1	1	3
2 Tlogoretno	-	-	-
3 Sidomukti	-	-	-
4 Lohgung	-	-	-
5 Labuhan	1	1	3
6 Brengkok	4	4	12
7 Sendangharjo	1	1	3
8 Sedayulawas	3	3	9
9 Sumberagung	1	1	3
10 Brondong	1	1	3
Jumlah	12	12	36

Sumber : Dinas Pendidikan Kabupaten Lamongan

Lanjutan Tabel 4.1.9

Desa/Kelurahan	Rombongan Belajar	Murid	Guru	Rasio Murid - Guru
(1)	(5)	(6)	(7)	(8)
1 Lembor	3	98	17	5,76
2 Tlogoretno	-	-	-	-
3 Sidomukti	-	-	-	-
4 Lohgung	-	-	-	-
5 Labuhan	3	81	18	4,50
6 Brengkok	12	301	64	4,70
7 Sendangharjo	3	118	10	11,80
8 Sedayulawas	9	280	37	7,57
9 Sumberagung	3	54	14	3,86
10 Brondong	3	152	18	8,44
Jumlah	36	1084	178	6,09

Sumber : Dinas Pendidikan Kabupaten Lamongan

SOSIAL

4.1.10 Jumlah Sekolah, Murid, Guru dan Rasio Murid-Guru SMA Swasta di Kecamatan Brondong 2017

Desa/Kelurahan	Lembaga Sekolah	Gedung Sekolah	Ruang Kelas
(1)	(2)	(3)	(4)
1 Lembor	-	-	-
2 Tlogoretno	-	-	-
3 Sidomukti	-	-	-
4 Lohgung	-	-	-
5 Labuhan	-	-	-
6 Brengkok	3	3	9
7 Sendangharjo	1	1	3
8 Sedayulawas	2	2	21
9 Sumberagung	-	-	-
10 Brondong	-	-	-
Jumlah	6	6	33

Sumber : Dinas Pendidikan Kabupaten Lamongan

Lanjutan Tabel 4.1.10

Desa/Kelurahan	Rombongan Belajar	Murid	Guru	Rasio Murid - Guru
(1)	(5)	(6)	(7)	(8)
1 Lembor	-	-	-	-
2 Tlogoretno	-	-	-	-
3 Sidomukti	-	-	-	-
4 Lohgung	-	-	-	-
5 Labuhan	-	-	-	-
6 Brengkok	9	126	18	7,00
7 Sendangharjo	3	24	8	3,00
8 Sedayulawas	23	621	37	16,78
9 Sumberagung	-	-	-	-
10 Brondong	-	-	-	-
Jumlah	35	771	63	12,24

Sumber : Dinas Pendidikan Kabupaten Lamongan

SOSIAL

4.1.11 Jumlah Sekolah, Murid, Guru dan Rasio Murid-Guru MA Swasta di Kecamatan Brondong 2017

Desa/Kelurahan	Lembaga Sekolah	Gedung Sekolah	Ruang Kelas
(1)	(2)	(3)	(4)
1 Lembor	-	-	-
2 Tlogoretno	-	-	-
3 Sidomukti	-	-	-
4 Lohgung	-	-	-
5 Labuhan	-	-	-
6 Brengkok	1	1	3
7 Sendangharjo	1	1	3
8 Sedayulawas	1	1	3
9 Sumberagung	-	-	-
10 Brondong	-	-	-
Jumlah	3	3	9

Sumber : Dinas Pendidikan Kabupaten Lamongan

Lanjutan Tabel 4.1.11

Desa/Kelurahan	Rombongan Belajar	Murid	Guru	Rasio Murid - Guru
(1)	(5)	(6)	(7)	(8)
1 Lembor	-	-	-	-
2 Tlogoretno	-	-	-	-
3 Sidomukti	-	-	-	-
4 Lohgung	-	-	-	-
5 Labuhan	-	-	-	-
6 Brengkok	3	50	9	5,56
7 Sendangharjo	3	76	22	3,45
8 Sedayulawas	3	88	20	4,40
9 Sumberagung	-	-	-	-
10 Brondong	-	-	-	-
Jumlah	9	214	51	4,20

Sumber : Dinas Pendidikan Kabupaten Lamongan

SOSIAL

4.1.12 Jumlah Sekolah, Murid, Guru dan Rasio Murid-Guru SMK Negeri di Kecamatan Brondong 2017

Desa/Kelurahan	Lembaga Sekolah	Gedung Sekolah	Ruang Kelas
(1)	(2)	(3)	(4)
1 Lembor	-	-	-
2 Tlogoretno	1	1	20
3 Sidomukti	-	-	-
4 Lohgung	-	-	-
5 Labuhan	-	-	-
6 Brengkok	-	-	-
7 Sendangharjo	-	-	-
8 Sedayulawas	-	-	-
9 Sumberagung	-	-	-
10 Brondong	-	-	-
Jumlah	1	1	20

Sumber : Dinas Pendidikan Kabupaten Lamongan

Lanjutan Tabel 4.1.12

Desa/Kelurahan	Rombongan Belajar	Murid	Guru	Rasio Murid - Guru <i>Pupils Ratio</i>
(1)	(5)	(6)	(7)	(8)
1 Lembor	-	-	-	-
2 Tlogoretno	20	510	37	13,78
3 Sidomukti	-	-	-	-
4 Lohgung	-	-	-	-
5 Labuhan	-	-	-	-
6 Brengkok	-	-	-	-
7 Sendangharjo	-	-	-	-
8 Sedayulawas	-	-	-	-
9 Sumberagung	-	-	-	-
10 Brondong	-	-	-	-
Jumlah	20	510	37	13,78

Sumber : Dinas Pendidikan Kabupaten Lamongan

SOSIAL

4.1.13 Jumlah Sekolah, Murid, Guru dan Rasio Murid-Guru SMK Swasta di Kecamatan Brondong, 2017

Desa/Kelurahan	Lembaga Sekolah	Gedung Sekolah	Ruang Kelas
(1)	(2)	(3)	(4)
1 Lembor	-	-	-
2 Tlogoretno	-	-	-
3 Sidomukti	-	-	-
4 Lohgung	1	1	1
5 Labuhan	-	-	-
6 Brengkok	-	-	-
7 Sendangharjo	-	-	-
8 Sedayulawas	1	1	1
9 Sumberagung	-	-	-
10 Brondong	2	2	8
Jumlah	4	4	10

Sumber : Dinas Pendidikan Kabupaten Lamongan

Lanjutan Tabel 4.1.13

Desa/Kelurahan	Rombongan Belajar	Murid	Guru	Rasio Murid - Guru <i>Pupils Ratio</i>
(1)	(5)	(6)	(7)	(8)
1 Lembor	-	-	-	-
2 Tlogoretno	-	-	-	-
3 Sidomukti	-	-	-	-
4 Lohgung	3	50	6	8,33
5 Labuhan	-	-	-	-
6 Brengkok	-	-	-	-
7 Sendangharjo	-	-	-	-
8 Sedayulawas	3	59	4	14,75
9 Sumberagung	-	-	-	-
10 Brondong	9	137	13	10,54
Jumlah	15	246	23	10,70

Sumber : Dinas Pendidikan Kabupaten Lamongan

SOSIAL

4.1.14 Jumlah Pondok Pesantren di Kecamatan Brondong, 2017

Desa/Kelurahan		Pondok Pesantren
(1)	(2)	
1	Lembor	1
2	Tlogoretno	-
3	Sidomukti	1
4	Lohgung	1
5	Labuhan	1
6	Brengkok	1
7	Sendangharjo	3
8	Sedayulawas	2
9	Sumberagung	1
10	Brondong	1
Jumlah		12

Sumber : Kantor Kecamatan Brondong

SOSIAL

Tabel 4.1.15 Jumlah Fasilitas Olahraga Menurut Desa dan Jenis Olahraga di Kecamatan Brondong 2017

Desa/Kelurahan	Sepak Bola	Bola Volly	Bulu Tangkis
(1)	(2)	(3)	(4)
Lembor	1	1	1
Tlogoretno	1	1	-
Sidomukti	2	1	1
Lohgung	1	1	1
Labuhan	1	1	1
Brengkok	2	1	1
Sendangharjo	2	1	1
Sedayulawas	3	1	1
Sumberagung	2	1	1
Brondong	1	1	1
Jumlah	16	10	9

Sumber : Kantor Desa Kecamatan Brondong

SOSIAL

Lanjutan Tabel 4.1.15

Desa/Kelurahan	Tenis	Tenis Meja	Futsal	Bilyard	Jumlah
(1)	(5)	(6)	(7)	(8)	(9)
1 Lembor	-	1	-	-	4
2 Tlogoretno	-	1	-	-	3
3 Sidomukti	-	1	-	-	5
4 Lohgung	-	1	-	-	4
5 Labuhan	-	2	-	-	5
6 Brengkok	-	1	-	1	6
7 Sendangharjo	-	1	-	-	5
8 Sedayulawas	-	2	-	1	8
9 Sumberagung	-	1	-	-	5
10 Brondong	-	3	-	1	7
Jumlah	-	14	-	3	52

Sumber : Kantor Desa Kecamatan Brondong

SOSIAL

Tabel 4.2.1 Jumlah Fasilitas Kesehatan Menurut Desa di Kecamatan Brondong 2017

Desa/Kelurahan	Rumah Sakit Umum	Rumah Sakit Bersalin	Klinik	Klinik Rawat Inap
(1)	(2)	(3)	(4)	(5)
1 Lembor	-	-	-	-
2 Tlogoretno	-	-	-	-
3 Sidomukti	-	-	-	-
4 Lohgung	-	-	-	-
5 Labuhan	-	-	-	-
6 Brengkok	-	-	-	-
7 Sendangharjo	-	-	-	-
8 Sedayulawas	-	-	-	-
9 Sumberagung	-	-	-	-
10 Brondong	-	-	2	-
Jumlah	0	0	2	0

Sumber : Kantor Kecamatan Brondong

Lanjutan Tabel 4.2.1

Desa/Kelurahan	Puskesmas <i>Public Health Center</i>	Puskesmas Pembantu <i>Subsidiary of Public Health</i>	Apotek <i>Pharmacy</i>
(1)	(6)	(7)	(8)
1 Lembor	-	-	-
2 Tlogoretno	-	-	-
3 Sidomukti	-	1	-
4 Lohgung	-	-	-
5 Labuhan	-	-	-
6 Brengkok	1	-	1
7 Sendangharjo	-	-	-
8 Sedayulawas	-	-	-
9 Sumberagung	-	-	-
10 Brondong	-	2	2
Jumlah	1	3	3

Sumber : Kantor Kecamatan Brondong

SOSIAL

4.2.2 Jumlah Tenaga Kesehatan Menurut Desa di Kecamatan Brondong, 2017

Desa/Kelurahan	Dokter	Bidan Desa	Perawat	Dukun Bayi
(1)	(2)	(3)	(4)	(5)
1 Lembor	-	1	-	-
2 Tlogoretno	-	1	-	1
3 Sidomukti	-	1	1	-
4 Lohgung	1	1	-	1
5 Labuhan	-	1	-	-
6 Brengkok	1	1	4	3
7 Sendangharjo	1	1	-	2
8 Sedayulawas	1	1	-	2
9 Sumberagung	-	1	-	-
10 Brondong	1	1	3	1
Jumlah	5	10	8	10

Sumber : Kantor Camat Brondong

SOSIAL

4.2.3 Jumlah Pasangan Usia Subur dan Pasngan Usia Subur Bukan Peserta KB di Kecamatan Brondong 2017

Desa/Kelurahan	PUS	PUS Bukan Peserta KB
(1)	(2)	(3)
1 Lembor	645	148
2 Tlogoretno	401	92
3 Sidomukti	811	186
4 Lohgung	552	127
5 Labuhan	1 388	318
6 Brengkok	2 168	498
7 Sendangharjo	1 187	262
8 Sedayulawas	2 282	522
9 Sumberagung	545	125
10 Brondong	2 459	561
Jumlah	12 438	2 839

Sumber : UPT Pemberdayaan Perempuan dan KB Kec. Brondong

SOSIAL

4.2.4 Jumlah Peserta KB Aktif menurut Alat Kontrasepsi di Kecamatan Brondong, 2017

Desa/Kelurahan	Alat Kontrasepsi						
	IUD	MOW	MOP	KDM	IMP	STK	PIL
(1)	(2)	(3)	(4)	(5)	(6)	(7)	(8)
1 Lembor	65	7	-	15	185	177	48
2 Tlogoretno	8	5	-	8	53	184	51
3 Sidomukti	8	9	-	9	36	380	183
4 Lohgung	10	12	-	7	65	259	72
5 Labuhan	85	16	-	28	148	448	345
6 Brengkok	60	36	1	27	122	1 004	420
7 Sendangharjo	71	17	-	21	485	180	151
8 Sedayulawas	54	51	-	19	155	1 060	421
9 Sumberagung	6	5	-	9	41	239	120
10 Brondong	178	155	-	45	365	818	337
Jumlah	545	313	1	188	1 655	4 749	2 148

Sumber : UPT Pemberdayaan Perempuan dan KB Kec. Brondong

SOSIAL

4.3.1 Jumlah Tempat Peribadatan di Kecamatan Brondong, 2017

Desa/Kelurahan	Masjid	Mushola & Langgar	Gereja	Pura	Wihara
(1)	(2)	(3)	(4)	(5)	(6)
1 Lembor	2	6	-	-	-
2 Tlogoretno	3	5	-	-	-
3 Sidomukti	5	12	-	-	-
4 Lohgung	2	3	-	-	-
5 Labuhan	4	7	-	-	-
6 Brengkok	10	43	-	-	-
7 Sendangharjo	5	17	-	-	-
8 Sedayulawas	8	27	-	-	-
9 Sumberagung	5	5	-	-	-
10 Brondong	18	10	-	-	-
Jumlah	62	135	-	-	-

Sumber : Kantor Kemenag Kabupaten Lamongan

SOSIAL

4.3.2 Nikah, Talak, Cerai, dan Rujuk di Kecamatan Brondong, 2017

Desa/Kelurahan	Nikah	Talak	Cerai	Rujuk	Jumlah
(1)	(2)	(3)	(4)	(5)	(6)
1 Lembor	16	2	1	-	19
2 Tlogoretno	16	2	5	-	23
3 Sidomukti	55	3	5	-	63
4 Lohgung	30	5	2	-	37
5 Labuhan	70	4	10	-	84
6 Brengkok	82	10	12	-	104
7 Sendangharjo	57	5	8	-	70
8 Sedayulawas	132	3	13	-	148
9 Sumberagung	29	0	3	-	32
10 Brondong	130	15	32	-	177
Jumlah	617	49	91	0	757

Sumber : KUA / PPAI Kecamatan Brondong

4.3.3 Jumlah Proses Nikah menurut Tempat Pernikahan di Kecamatan Brondong, 2017

Desa/Kelurahan	Kantor	Bedolan	Jumlah
(1)	(2)	(3)	(3)
1 Lembor	9	7	16
2 Tlogoretno	3	13	16
3 Sidomukti	17	38	55
4 Lohgung	11	19	30
5 Labuhan	32	38	70
6 Brengkok	30	52	82
7 Sendangharjo	33	24	57
8 Sedayulawas	69	63	132
9 Sumberagung	10	19	29
10 Brondong	46	84	130
Jumlah	260	357	617

Sumber : KUA / PPAI Kecamatan Brondong

BAB 5 PERTANIAN



<https://lamongankab.bps.go.id>

ULASAN

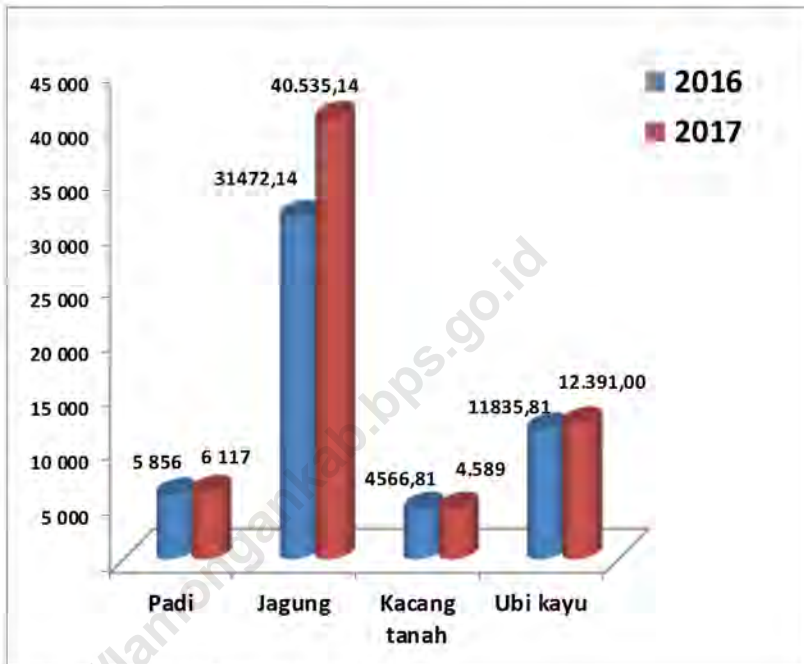
Pertanian merupakan sektor yang penting karena merupakan pekerjaan utama sebagian besar penduduk Kecamatan Brondong, sektor ini meliputi sub sektor tanaman pangan, sub sektor hortikultura, sub sektor peternakan dan sub sektor perikanan. Luas lahan sawah adalah 1.003 Ha, yang merupakan sawah tadah hujan.

Produk utama sub sektor tanaman pangan adalah padi dan jagung, produktifitas padi di Kecamatan Brondong mencapai 6.117 ton di tahun 2017 dengan luas panen 939 Ha atau meningkat 4,4 persen disbanding tahun 2016. Sedangkan produktifitas jagung mencapai 40.535,14 ton dengan luas panen 4.028 Ha atau meningkat 28,8 persen disbanding tahun 2016. Sub Sektor hortikultura hanya ada dua komoditas yaitu Buah melon dan cabe. Produksi buah melon mencapai 648 Ton luas panen 34 Ha dan cabe rawit sebesar 9.195 Ton luas panen 1.048 Ha.

Sub sektor perikanan menjadi unggulan di Kecamatan Brondong,. Terdapat 5 Tempat Pelelangan Ikan (TPI) /Pelabuhan Perikanan (PP) dan 1 Pelabuhan Perikanan Nusantara (PPN), yang menampung aktifitas penjualan ikan hasil tangkapan nelayan Kecamatan Brondong. Total produksi ikan tangkap Tahun 2017 sebesar 66.623.509 kg. Apabila dibanding tahun 2016 produksi ikan menurun 0,55 persen yaitu sebanyak 66.993.831 kg.

PERTANIAN

Gambar 5 Produksi Tanaman Pangan di Kecamatan Brondong, Tahun 2016 dan 2017



Sumber: UPT Pertanian Kecamatan Brondong

PERTANIAN

Tabel 5.1.1 Luas Wilayah Menurut Jenis Penggunaan Lahan di Kecamatan Brondong (Ha), 2017

Desa/Kelurahan	Lahan Pertanian		Lahan Bukan Pertanian	Jumlah
	Sawah	Bukan Sawah		
(1)	(2)	(3)	(4)	
1 Lembor	292	132	1 183	1 607
2 Tlogoretno	270	62	16	348
3 Sidomukti	137	344	129	609
4 Lohgung	-	272	19	291
5 Labuhan	-	545	99	643
6 Brengkok	120	755	182	1 057
7 Sendangharjo	97	477	170	744
8 Sedayulawas	32	803	229	1 064
9 Sumberagung	42	115	259	416
10 Brondong	14	151	70	235
Jumlah	1 003	3 655	2 355	7 014

Sumber : UPT Pertanian dan Kehutanan Kec. Brondong

PERTANIAN

Lanjutan Tabel 5.1.1

Desa/Kelurahan	Bangunan, Pekarangan dan Halaman	Hutan Negara	Rawa Tidak Ditana mi	Lainnya (Kuburan, Lapangan dsb.)	Jumlah
(1)	(6)	(7)	(8)	(9)	(10)
1 Lembor	25,50	1 149,00	-	8,70	1 183,20
2 Tlogoretno	8,50	-	-	7,00	15,50
3 Sidomukti	79,90	-	-	48,90	128,80
4 Lohgung	9,70	-	-	9,10	18,80
5 Labuhan	25,10	-	-	73,50	98,60
6 Brengkok	63,50	89,80	-	28,50	181,80
7 Sendangharjo	23,10	87,90	-	59,90	170,90
8 Sedayulawas	36,80	180,70	-	11,50	229,00
9 Sumberagung	31,70	221,90	-	5,50	259,10
10 Brondong	60,70	-	-	8,40	69,10
Jumlah	364,50	1 729,30	-	261,00	2 354,80

Sumber : UPT Pertanian dan Kehutanan Kec. Brondong

PERTANIAN

Tabel 5.1.2 Luas Wilayah Menurut Jenis Pengairan Lahan di Kecamatan Brondong (Ha), 2017

Desa/Kelurahan	Jenis Pengairan				Jumlah
	Teknis	Setengah Teknis	Sederhana	Tadah hujan	
(1)	(2)	(3)	(4)	(5)	(6)
1 Lembor	-	-	-	292,00	292,00
2 Tlogoretno	-	-	-	270,00	270,00
3 Sidomukti	-	-	-	136,70	136,70
4 Lohgung	-	-	-	-	-
5 Labuhan	-	-	-	-	-
6 Brengkok	-	-	-	120,10	120,10
7 Sendangharjo	-	-	-	96,90	96,90
8 Sedayulawas	-	-	-	31,90	31,90
9 Sumberagung	-	-	-	41,70	41,70
10 Brondong	-	-	-	14,10	14,10
Jumlah	-	-	-	1 003	1 003

Sur Sumber : UPT Pertanian dan Kehutanan Kec. Brondong

PERTANIAN

Tabel 5.1.3 Luas Panen, Produksi dan Produktivitas Padi di Kecamatan Brondong, 2016

Desa/Kelurahan	Luas Panen (Ha)	Produksi (Ton)	Produktivitas (Ton/Ha)
(1)	(2)	(3)	(4)
1 Lembor	283	1 851	7
2 Tlogoretno	192	1 244	6
3 Sidomukti	76	496	7
4 Lohgung	-	-	-
5 Labuhan	-	-	-
6 Brengkok	121	785	6
7 Sendangharjo	198	1 293	7
8 Sedayulawas	14	91	6
9 Sumberagung	27	176	7
10 Brondong	28	181	6
Jumlah	939	6 117	7

Sumber : UPT Pertanian dan Kehutanan Kec. Brondong

PERTANIAN

Tabel 5.1.4 Luas Panen, Produksi dan Produktivitas Jagung di Kecamatan Brondong, 2017

Desa/Kelurahan	Luas Panen (Ha)	Produksi (Ton)	Produktivitas (Ton/Ha)
(1)	(2)	(3)	(4)
1 Lembor	501,00	5.060,10	10,10
2 Tlogoretno	286,00	2.868,58	10,03
3 Sidomukti	446,00	4.464,46	10,01
4 Lohgung	82,00	822,46	10,03
5 Labuhan	-	-	-
6 Brengkok	1.001,00	10.100,09	10,09
7 Sendangharjo	879,00	8.869,11	10,09
8 Sedayulawas	498,00	4.989,96	10,02
9 Sumberagung	173,00	1.740,38	10,06
10 Brondong	162,00	1.620,00	10,00
Jumlah	4.028,00	40.535,14	10,06

Sumber : UPT Pertanian dan Kehutanan Kec. Brondong

PERTANIAN

Tabel 5.1.5 Luas Panen, Produksi dan Produktivitas Kacang Tanah di Kecamatan Brondong, 2017

Desa/Kelurahan	Luas Panen (Ha)	Produksi (Ton)	Produktivitas (Ton/Ha)
(1)	(2)	(3)	(4)
1 Lembor	213	305	1,43
2 Tlogoretno	98	140	1,43
3 Sidomukti	534	753	1,41
4 Lohgung	68	96	1,41
5 Labuhan	-	-	-
6 Brengkok	837	1.200	1,43
7 Sendangharjo	532	768	1,44
8 Sedayulawas	604	856	1,42
9 Sumberagung	138	196	1,42
10 Brondong	197	275	1,40
Jumlah	3.221	4.589	1,42

Sumber : UPT Pertanian dan Kehutanan Kec. Brondong

PERTANIAN

Tabel 5.1.6 Luas Panen, Produksi dan Produktivitas Ubi Kayu di Kecamatan Brondong, 2017

Desa/Kelurahan	Luas Panen (Ha)	Produksi (Ton)	Produktivitas (Ton/Ha)
(1)	(2)	(3)	(4)
1 Lembor	28,00	458,00	16,36
2 Tlogoretno	20,00	328,00	16,40
3 Sidomukti	115,00	1.880,00	16,35
4 Lohgung	32,00	520,00	16,25
5 Labuhan	-	-	-
6 Brengkok	200,00	3.265,00	16,33
7 Sendangharjo	131,00	2.128,00	16,24
8 Sedayulawas	163,00	2.652,00	16,27
9 Sumberagung	32,00	520,00	16,25
10 Brondong	39,00	640,00	16,41
Jumlah	760,00	12.391,00	16,30

Sumber : UPT Pertanian dan Kehutanan Kec. Brondong

PERTANIAN

Tabel 5.1.7 Luas Panen, Produksi dan Produktivitas Lombok/Cabe Rawit di Kecamatan Brondong, 2017

Desa/Kelurahan	Luas Panen (Ha)	Produksi (Ton)	Produktivitas (Ton/Ha)
(1)	(2)	(3)	(4)
1 Lembor	84,00	736,00	8,76
2 Tlogoretno	22,00	192,00	8,73
3 Sidomukti	61,00	529,00	8,67
4 Lohgung	34,00	296,00	8,71
5 Labuhan	-	-	-
6 Brengkok	111,00	977,00	8,80
7 Sendangharjo	221,00	1 952,00	8,83
8 Sedayulawas	223,00	1 960,00	8,79
9 Sumberagung	115,00	1 013,00	8,81
10 Brondong	177,00	1 540,00	8,70
Jumlah	1 048,00	9 195,00	8,77

Sumber : UPT Pertanian dan Kehutanan Kec. Brondong

PERTANIAN

Tabel 5.1.8 Luas Panen, Produksi dan Produktivitas Melon di Kecamatan Brondong, 2017

Desa/Kelurahan	Luas Panen (Ha)	Produksi (Ton)	Produktivitas (Ton/Ha)
(1)	(2)	(3)	(4)
1 Lembor	-	-	-
2 Tlogoretno	-	-	-
3 Sidomukti	-	-	-
4 Lohgung	-	-	-
5 Labuhan	-	-	-
6 Brengkok	-	-	-
7 Sendangharjo	34,00	648,00	19,06
8 Sedayulawas	-	-	-
9 Sumberagung	-	-	-
10 Brondong	-	-	-
Jumlah	34,00	648,00	19,06

Sumber : UPT Pertanian dan Kehutanan Kec. Brondong

PERTANIAN

Tabel 5.1.9 Jumlah Kelompok Tani Kecamatan Brondong, 2017

Desa/Kelurahan	Jumlah Kelompok Tani	Kelas			
		Pemula	Lanjut	Madya	Utama
(1)	(2)	(3)	(4)	(5)	(6)
1 Lembor	5	4	1	-	-
2 Tlogoretno	4	2	2	-	-
3 Sidomukti	5	2	3	-	-
4 Lohgung	3	-	3	-	-
5 Labuhan	4	1	1	-	2
6 Brengkok	11	7	4	-	-
7 Sendangharjo	12	8	4	-	-
8 Sedayulawas	10	5	4	-	1
9 Sumberagung	4	1	3	-	-
10 Brondong	2	-	1	-	1
Jumlah	60	30	26	0	4

Sumber : UPT Pertanian dan Kehutanan Kec. Brondong

PERTANIAN

Tabel 5.1.10 Jumlah Alat-alat Pertanian di Kecamatan Brondong, 2017

Desa/Kelurahan	Hand Sprayer	Pompa Air	Hand Traktor	RMU/ Huller	Power Treser
(1)	(2)	(3)	(4)	(5)	(6)
1 Lembor	117	4	11	2	-
2 Tlogoretno	91	2	12	3	-
3 Sidomukti	64	4	14	2	-
4 Lohgung	29	12	4	-	-
5 Labuhan	15	15	-	-	-
6 Brengkok	481	22	37	2	-
7 Sendangharjo	324	26	29	4	2
8 Sedayulawas	42	9	11	-	-
9 Sumberagung	83	5	7	2	1
10 Brondong	9	-	2	-	-
Jumlah	1 255	99	127	15	3

Sumber : UPT Pertanian dan Kehutanan Kec. Brondong

PERTANIAN

Lanjutan Tabel. 5.1.10

Desa/Kelurahan	Mesin Pemanen Padi (Combine Harvester)	Mesin Penanam Padi (Rice Transplanter)	Mesin Pemipil Jagung (Corn Sheller)
(1)	(7)	(8)	(9)
1 Lembor	-	-	1
2 Tlogoretno	1	1	-
3 Sidomukti	-	-	-
4 Lohgung	-	-	-
5 Labuhan	-	-	-
6 Brengkok	1	1	-
7 Sendangharjo	1	1	2
8 Sedayulawas	-	-	-
9 Sumberagung	-	-	1
10 Brondong	-	-	-
Jumlah	3	3	4

Sumber : UPT Pertanian dan Kehutanan Kec. Brondong

PERTANIAN

Tabel 5.2.1 Jumlah Produksi Ikan di Pelabuhan Perikanan atau Tempat Pelelangan Ikan (Kg) di Kecamatan Brondong, 2017

Bulan	Nama PP/TPI					Jumlah
	KUD Mina Tani/PPN Brondong	Mina Samudera	Cahaya Bahari	Sumber Samudera	Lohgung	
(1)	(2)	(3)	(4)	(5)	(6)	(7)
1 Januari	3 952 015	-	112 500	60 049	-	4 124 564
2 Februari	2 944 208	42 223	69 787	1 464	-	3 057 682
3 Maret	7 275 899	12 014	179 263	32 660	22 250	7 522 086
4 April	5 905 483	-	6 620	-	8 400	5 920 503
5 Mei	5 477 748	-	-	-	7 220	5 484 968
6 Juni	3 434 186	-	-	-	116 550	3 550 736
7 Juli	4 115 786	-	6 220	-	22 000	4 144 006
8 Agustus	6 835 012	-	5 750	-	10 500	6 851 262
9 September	5 481 360	-	9 800	-	38 000	5 529 160
10 Oktober	8 068 224	3 278	3 160	35 469	42 650	8 152 781
11 Nopember	7 290 398	38 973	3 480	103 775	136 800	7 573 426
12 Desember	4 582 041	12 376	3 090	80 478	34 350	4 712 335
Jumlah	65 362 360	108 864	399 670	313 895	438 720	66 623 509

Sumber : Laporan Triwulanan PP-TPI Kec. Brondong 2017

PERTANIAN

Tabel 5.3.1 Jumlah Kunjungan Kapal Ikan Per Alat Tangkap di Pelabuhan Perikanan Nusantara (PPN) Brondong, 2017

Bulan	Kapal Ikan Bongkar						Jumlah
	Dogol		Rawai	Payang (Pukat Hitam)	Purse Seine	Collecting (Pengangkut)	
	Mingguan	Harian					
(1)	(2)	(3)	(4)	(5)	(6)	(7)	(8)
1 Januari	397	478	43	8	1	11	938
2 Februari	274	346	50	2	-	5	677
3 Maret	617	297	186	10	-	10	1 120
4 April	558	319	274	9	-	11	1 171
5 Mei	584	324	201	6	-	4	1 119
6 Juni	413	210	124	3	-	1	751
7 Juli	423	341	198	2	-	2	966
8 Agustus	622	288	186	4	-	14	1 114
9 September	458	241	135	5	1	13	853
10 Oktober	637	303	184	10	4	18	1 156
11 Nopember	589	307	175	8	-	23	1 102
12 Desember	457	284	38	2	-	4	785
Jumlah	6 029	3 738	1 794	69	6	116	11 752

Sumber : Pelabuhan Perikanan Nusantara (PPN) Brondong

PERTANIAN

Tabel 5.4.1 Populasi Ternak Besar dan Kecil di Kecamatan Brondong, 2017

Desa/Kelurahan	Sapi Potong	Kambing	Domba	Kuda
(1)	(2)	(3)	(4)	(5)
1 Lembor	818	382	224	-
2 Tlogoretno	740	222	282	-
3 Sidomukti	1 061	479	328	5
4 Lohgung	255	84	156	-
5 Labuhan	151	91	194	6
6 Brengkok	1 564	828	568	12
7 Sendangharjo	1 580	594	466	4
8 Sedayulawas	847	495	524	15
9 Sumberagung	1 119	517	319	-
10 Brondong	715	390	280	-
Jumlah	8 850	4 082	3 341	42

Sumber : Dinas Peternakan Kabupaten Lamongan

PERTANIAN

Tabel 5.5.1 Populasi Unggas Kecamatan Brondong, 2017

Desa/Kelurahan	Ayam Buras	Ayam Pedaging	Ayam Petelur	Itik	Itik Manila
(1)	(2)	(3)	(4)	(5)	(6)
1 Lembor	3 494	15 500	-	64	94
2 Tlogoretno	3 897	112 300	-	56	66
3 Sidomukti	3 864	302 000	-	104	85
4 Lohgung	3 474	1 163 751	-	45	1 026
5 Labuhan	3 831	42 800	-	498	264
6 Brengkok	4 586	937 500	-	451	758
7 Sendangharjo	4 662	405 301	-	7 552	1 380
8 Sedayulawas	4 054	1 017 014	33 375	2 360	918
9 Sumberagung	3 866	1 149 605	43 074	471	256
10 Brondong	3 693	84 934	-	95	318
Jumlah	39 421	5 230 705	76 449	11 696	5 165

Sumber : Dinas Peternakan Kabupaten Lamongan

BAB 6 INDUSTRI

<https://lamongankab.bps.go.id>



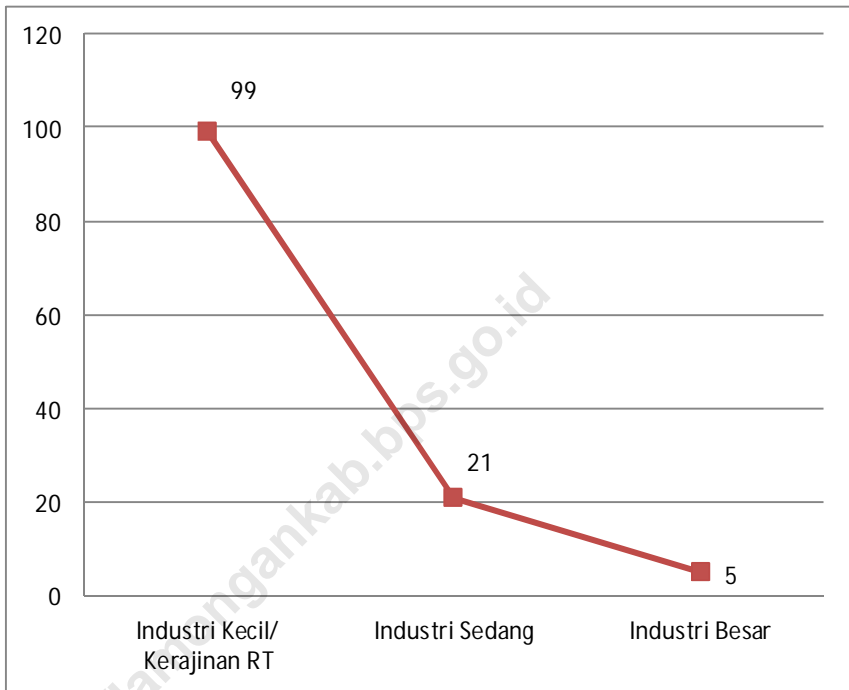
INDUSTRI

Sebagai salah satu sektor yang mampu menyerap tenaga kerja, sektor industri memiliki peran yang penting. Total jumlah industry di Kecamatan Brondong sebanyak 126 yang terbagi dalam industry kecil, industry sedang dan industri besar. Terdapat 5 industri besar di Kecamatan Brondong yaitu 1 industri Pengelintingan rokok , 2 industri Pengolahan batu dolomit, 2 industri pembekuan ikan, serta 1 industri pengolahan pupuk. Dari 5 industri besar tersebut 3 terdapat di Desa Sedayulawas.

Industri kecil dan industri sedang didominasi oleh usaha pengolahan ikan yang keberadaanya 29,3 persen berada di Kelurahan Brondong yang sebagian besar antara lain; penggaraman ikan (ikan asin), pemindangan ikan dan pengasapan ikan serta pembekuan ikan.

INDUSTRI

Gambar 6 Jumlah Industri Menurut Jenis di Kecamatan Brondong, 2017



Sumber : Kantor Kecamatan Brondong

INDUSTRI

Tabel 6.1.1 Jumlah Industri menurut Jenis di Kecamatan Brondong, 2017

	Desa/Kelurahan	Industri Kecil/ Kerajinan RT	Industri Sedang	Industri Besar	Jumlah
	(1)	(2)	(3)	(4)	(5)
1	Lembor	3	3	-	6
2	Tlogoretno	-	1	1	2
3	Sidomukti	4	-	-	4
4	Lohgung	8	1	1	10
5	Labuhan	19	1	-	20
6	Brengkok	10	2	-	12
7	Sendangharjo	3	-	-	3
8	Sedayulawas	19	1	3	23
9	Sumberagung	4	1	-	5
10	Brondong	29	11	-	40
	Jumlah	99	21	5	125

Sumber : Kantor Kecamatan Brondong

INDUSTRI

Tabel 6.1.2 Jumlah Industri Kecil dan Kerajinan Rumah Tangga di Kecamatan Brondong, 2017

	Desa/Kelurahan	Kulit	Kayu	Logam/L. Mulia	Anyaman	Jumlah
	(1)	(2)	(3)	(4)	(5)	(6)
1	Lembor	-	1	1	-	2
2	Tlogoretno	-	-	-	-	0
3	Sidomukti	-	1	-	-	1
4	Lohgung	-	1	-	-	1
5	Labuhan	-	1	1	-	2
6	Brengkok	-	2	-	-	2
7	Sendangharjo	-	2	1	-	3
8	Sedayulawas	-	8	3	-	11
9	Sumberagung	-	1	-	-	1
10	Brondong	-	3	3	-	6
	Jumlah	0	20	9	0	29

Sumber : Kantor Kecamatan Brondong

INDUSTRI

Lanjutan Tabel 6.1.2

	Desa/Kelurahan	Kain/ Tenun	Makanan/ Minuman	Lainnya	Jumlah
	(1)	(7)	(8)	(9)	(10)
1	Lembor	-	8	73	83
2	Tlogoretno	-		32	32
3	Sidomukti	-	3	4	8
4	Lohgung	-	12	170	183
5	Labuhan	-	7	166	175
6	Brengkok	-	4	62	68
7	Sendangharjo	-	2	2	7
8	Sedayulawas	-	20	2.413	2.444
9	Sumberagung	-	3	5	9
10	Brondong	-	42	358	406
	Jumlah	0	101	3.285	3.415

Sumber : Kantor Kecamatan Brondong

Bab 7 PERDAGANGAN

*Dari 10 Desa/ Kelurahan
di Kecamatan Brondong,
9 Desa/ Kelurahan sudah
tersedia saran pasar*



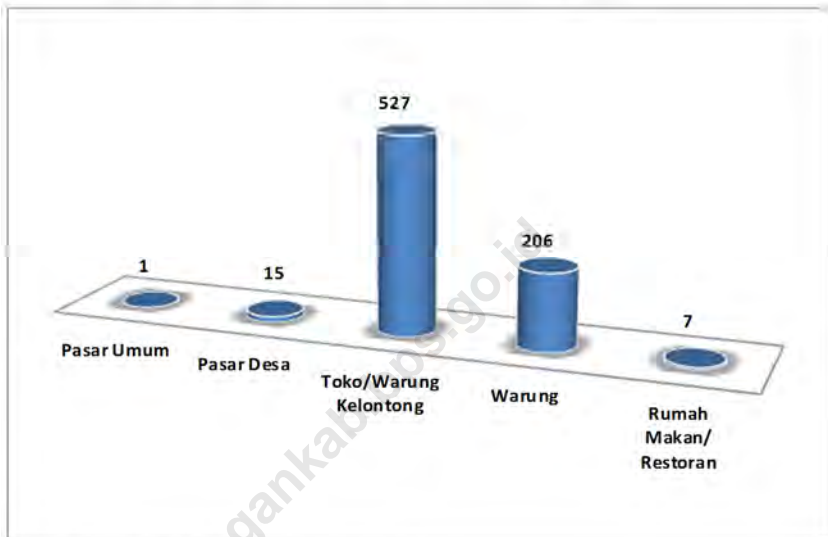
PERDAGANGAN

Kegiatan perdagangan di Kecamatan Brondong dapat dilihat dari tersedianya sarana ekonomi dengan adanya beberapa pasar desa yang terdapat di seluruh desa, total terdapat 15 pasar desa dan 1 pasar umum. Dari 10 desa/kelurahan hanya 1 desa yang belum memiliki pasar yaitu Desa Tlogoretno.

Toko/ kios dan warung mendominasi sarana kegiatan perdagangan di Kecamatan Brondong. Terdapat 527 Toko/ warung kelontong dan 206 warung/kedai makan yang sebagian besar terdapat di Desa Sedayulawas. Terdapat 7 rumah makan yang tersebar di desa Lohgung, Brengkok dan Kelurahan Brondong.

PERDAGANGAN

Gambar 7 Jumlah Pasar Umum, Pasar Desa, Toko/Warung Kelontong, Warung dan Rumah makan/ Restoran di Kecamatan Brondong, 2017



Sumber : Podes 2014, BPS Kabupaten Lamongan

PERDAGANGAN

Tabel 7,1 Banyaknya Sarana Perdagangan Menurut Jenisnya di Kecamatan Brondong, 2017

Desa/Kelurahan	Pasar Umum	Pasar Desa	Toko/ Kios	Warung	Rumah Makan/ Restoran	Jumlah
(1)	(2)	(3)	(4)	(5)	(6)	(7)
1 Lembor	-	1	24	3	-	28
2 Tlogoretno	-	-	6	4	-	10
3 Sidomukti	-	2	56	21	-	79
4 Lohgung	-	1	23	18	-	42
5 Labuhan	-	1	60	19	-	80
6 Brengkok	-	3	126	24	-	153
7 Sendangharjo	-	2	27	10	-	39
8 Sedayulawas	-	3	157	68	-	228
9 Sumberagung	-	1	15	9	-	25
10 Brondong	1	1	117	44	-	163
Jumlah	1	15	611	220	-	847

Sumber : Kantor Desa dan Kantor Kecamatan Brondong

PERDAGANGAN

Tabel 7,2 Banyaknya Sarana Perdagangan Menurut Jenisnya di Kecamatan Brondong, 2017

Desa/Kelurahan	Bengkel Mobil/Motor	Cuci Mobil/Motor	Reparasi Elektronik	Bengkel Las	Jumlah
(1)	(2)	(3)	(4)	(5)	(6)
1 Lembor	1	-	1	-	2
2 Tlogoretno	1	-	-	1	2
3 Sidomukti	2	1	1	1	5
4 Lohgung	2	1	1	1	5
5 Labuhan	3	-	2	1	6
6 Brengkok	4	2	3	2	11
7 Sendangharjo	2	-	1	1	4
8 Sedayulawas	5	2	3	2	12
9 Sumberagung	1	-	-	1	2
10 Brondong	4	3	3	3	13
Jumlah	25	9	15	13	62

Sumber : Kantor Desa dan Kantor Kecamatan Brondong

PERDAGANGAN

Tabel 7,3 Banyaknya Sarana Perdagangan Menurut Jenisnya di Kecamatan Brondong, 2017

Desa/Kelurahan	Persewaan Alat Pesta	Agen Perjalanan	Foto Copy	Salon/Pangkas rambut	Jumlah
(1)	(2)	(3)	(4)		(5)
1 Lembor	-	-	-	-	-
2 Tlogoretno	1	-	1	1	3
3 Sidomukti	1	1	1	2	5
4 Lohgung	1	-	1	2	4
5 Labuhan	1	-	1	2	4
6 Brengkok	2	-	4	4	10
7 Sendangharjo	1	-	-	2	3
8 Sedayulawas	2	1	2	4	9
9 Sumberagung	-	-	1	-	1
10 Brondong	3	2	4	6	15
Jumlah	12	4	15	23	54

Sumber : Kantor Desa dan Kantor Kecamatan Bronong

BAAB 8 TRANSPORTASI dan KOMUNIKASI

Total Panjang Poros Desa di
Kecamatan Brondong 14.751 m

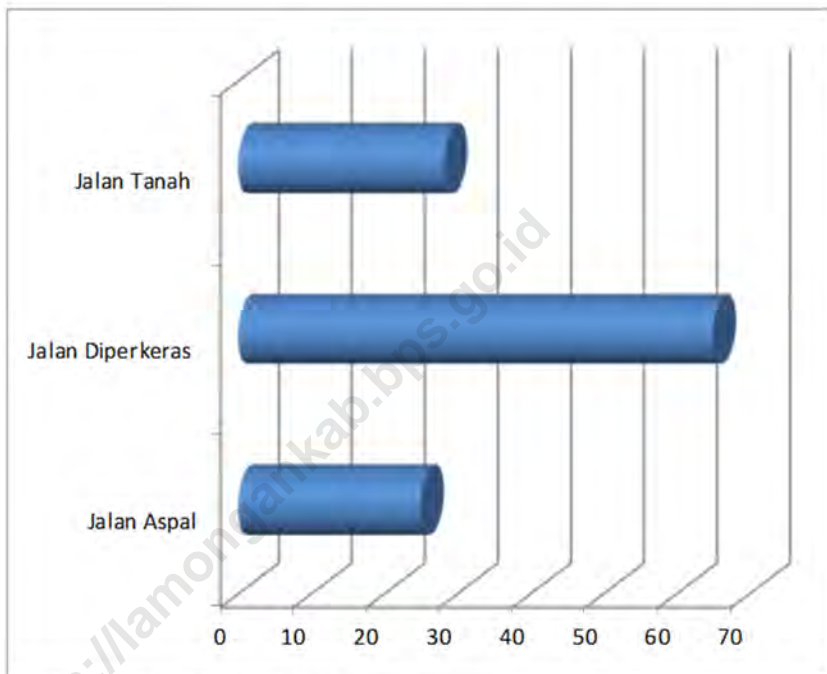


TRANSPORTASI DAN KOMUNIKASI

Jalan sebagai aspek penunjang Transportasi memiliki peranan yang sangat penting. Sebagian besar jalan di Kecamatan Brondong adalah jalan yang diperkeras sekitar 54,99 persen. Dan sebagian jalan aspal atau 21,15 persen serta selebihnya 28,2 km atau 23,85 persen adalah jalan tanah. Total panjang Jalan poros desa adalah 14.751 m yang menghubungkan satu desa ke desa lainnya. Jarak kantor Desa/ Kelurahan Ke Sarana/Fasilitas Umum di Kecamatan Brondong cukup bervariasi. Desa Sedayulawas memiliki jarak tempuh yang dekat ke fasilitas umum dibanding dengan desa/kelurahan yang lain, karena banyak fasilitas atau kantor pemerintahan keberadaanya di Desa ini . Desa Lohgung merupakan desa dengan akses ke sarana/fasilitas umum cukup jauh. Jarak yang harus ditempuh dari kantor desa ke sarana/fasilitas umum mencapai rata-rata 13 Km.

Jalan utama/ Jalan Nasional yang membelah Kecamatan Brondong adalah Jl. Raya Deandles, yang membentang dari Kelurahan Brondong sampai Desa Lohgung. Sarana transportasi yang tersedia adalah angkutan umum dan becak motor serta angkutan tradisional yaitu dokar.

Gambar 8 Panjang Jalan Desa Menurut Jenis Jalan (Km) Di Kecamatan brondong, 2017



Sumber: Kantor Camat Brondong

TRANSPORTASI DAN KOMUNIKASI

Tabel 8.1.1 Jarak Desa/Kelurahan Ke Fasilitas Umum (Km) di Kecamatan Brondong, 2017

Desa/Kelurahan	Kantor Camat	Koramil	Polsek	Puskesmas/Pustu	Ibukota Kabupaten	Ibukota Kabupaten lain terdekat
(1)	(2)	(3)	(4)	(5)	(6)	(7)
1 Lembor	8,0	8,0	8,2	3,5	55,0	18,0
2 Tlogoretno	9,5	9,5	8,5	2,9	55,0	16,0
3 Sidomukti	11,5	11,5	10,2	0,8	58,0	15,0
4 Lohgung	13,4	13,4	12,2	1,1	60,0	13,0
5 Labuhan	12,9	12,9	12,2	1,4	59,0	16,0
6 Brengkok	10,2	10,2	8,7	2,7	56,0	18,0
7 Sendangharjo	6,7	6,7	7,1	2,1	54,0	19,0
8 Sedayulawas	0,9	0,9	1,0	1,9	48,0	24,0
9 Sumberagung	4,3	4,3	2,9	1,8	43,0	28,0
10 Brondong	1,1	1,1	0,8	0,5	46,0	26,0

Sumber : Podes 2014, BPS Kabupaten Lamongan

TRANSPORTASI DAN KOMUNIKASI

Tabel 8.1.2 Daftar Panjang Jalan Desa (Km) menurut Jenis Jalan Kecamatan Brondong, 2017

Desa/Kelurahan	Jalan Aspal	Jalan Diperkeras	Jalan Tanah	Jumlah
(1)	(2)	(3)	(4)	(5)
1 Lembor	1,00	5,50	3,50	10,00
2 Tlogoretno	1,00	4,00	3,00	8,00
3 Sidomukti	5,00	3,00	4,00	12,00
4 Lohgung	2,00	3,00	1,00	6,00
5 Labuhan	2,00	3,00	0,50	5,50
6 Brengkok	4,00	15,00	5,00	24,00
7 Sendangharjo	1,00	8,00	4,20	13,20
8 Sedayulawas	5,00	6,50	2,00	13,50
9 Sumberagung	2,00	5,00	4,00	11,00
10 Brondong	2,00	12,00	1,00	15,00
Jumlah	25,00	65,00	28,20	118,20

Sumber : Kantor Camat Brondong

TRANSPORTASI DAN KOMUNIKASI

Tabel 8.1.3 Ruas Jalan Poros Desa di Kecamatan Brondong, 2017

No. Ruas	Ruas Jalan	Panjang (m)	Lokasi	Panjang (m)
(1)	(2)	(3)	(4)	
230	Ds. Brengkok-Lembor	3 005	Ds. Brengkok	503
			Ds. Sendangharjo	1 502
			Ds. Lembor	1 000
231	Ds. Lembor-Tlogoretno	2 509	Ds. Lembor	1 007
			Ds. Tlogoretno	1 502
232	Ds. Labuhan-Sidomukti	2 508	Ds. Labuhan	1 508
			Ds. Sidomukti	1 000
233	Ds. Tlogoretno-Brengkok	1 502	Ds. Tlogoretno	500
			Ds. Brengkok	1 002
234	Ds. Sedayulawas-Sumberagung	2 012	Ds. Sedayulawas	500
			Ds. Sumberagung	1 512
235	Ds. Sendangharjo-Sumberagung	3 215	Ds. Sendangharjo	2 705
			Ds. Sumberagung	510
Jumlah		14 751		14 751

Sumber : Kantor Camat Brondong

TRANSPORTASI DAN KOMUNIKASI

Tabel 8.1.4 Jumlah Angkutan dan Penunjang Angkutan di Kecamatan Brondong. 2017

Desa/Kelurahan	Becak	Dokar
(1)	(2)	(3)
1 Lembor	4	-
2 Tlogoretno	2	-
3 Sidomukti	6	7
4 Lohgung	6	-
5 Labuhan	3	8
6 Brengkok	16	10
7 Sendangharjo	4	4
8 Sedayulawas	16	12
9 Sumberagung	-	-
10 Brondong	26	-
Jumlah	83	41

Sumber : Kantor Camat Brondong

BAB 9 EKONOMI

www.pengongkab.bps.go.id



**ALOKASI
DANA DESA**

EKONOMI

Alokasi Dana Desa (ADD) adalah anggaran keuangan yang diberikan pemerintah kepada desa, yang bersumber dari hasil bagi pajak daerah serta dari dana perimbangan keuangan pusat dan daerah yang diterima oleh kabupaten. Terdapat penurunan penerimaan dana ADD yaitu dari Rp. 2.596.612.100 di tahun 2016 menjadi Rp. 2.534.855.400 di tahun 2017 atau turun 2,4 persen.

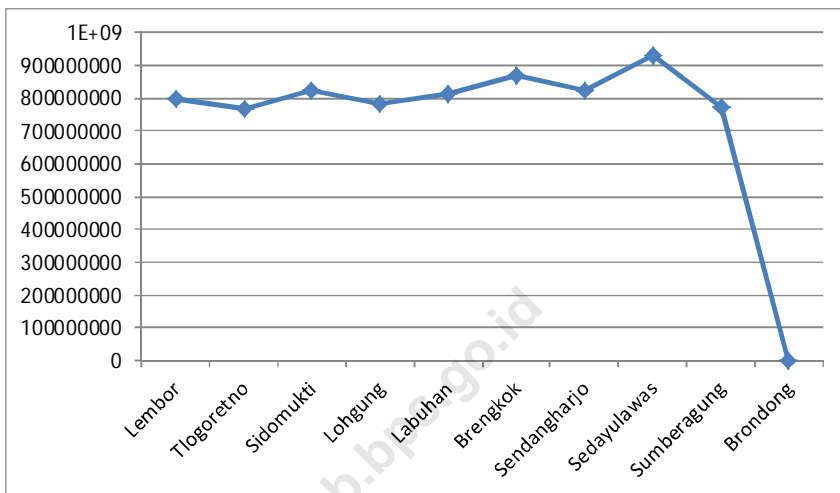
Pajak sebagai salah satu sumber pendapatan daerah memiliki peran penting dalam pembangunan daerah. Capaian realisasi pajak tahun 2017 Kecamatan Brondong adalah sebesar 100 persen dari target yang ditetapkan yaitu sebesar Rp. 1.460.492.285 atau naik 10,3 persen dibanding tahun 2016, dengan jumlah wajib pajak sebanyak 30.042 Objek Pajak. Nilai pajak terbesar adalah Desa Sedayulawas yaitu sebesar Rp. 574.280.938 dan nilai pajak terkecil adalah Desa Sumberagung yaitu sebesar Rp. 26.734.620.

Selain Alokasi Dana Desa pemerintah pusat juga memberikan Dana Desa, yang diberikan kepada seluruh desa. Tahun 2017 total penerimaan dana desa Kecamatan Brondong sebesar Rp. 7.373.970.70. Desa Sedayulawas menerima dana desa yang terbesar yaitu sebesar Rp. 928.348.900, Desa Tlogoretno menerima dana desa yang terkecil yaitu Rp. 767.285.600.

Kantor lembaga keuangan Bank hanya terdapat di Kelurahan Brondong, hal ini dikarenakan sebagian besar kegiatan ekonomi dan keuangan ada di Kelurahan Brondong. Bank umum sebanyak 4 dan BPR sebanyak 3.

EKONOMI

Gambar 9 Penerimaan Dana Desa (Rp) Kecamatan Brondong, 2017



Sumber : Kantor Camat Brondong

EKONOMI

Tabel 9.1.1 Penerimaan Alokasi Dana Desa (Rupiah) di Kecamatan Brondong, 2013-2017

Desa/Kelurahan	2013	2014	2015	2016	2017
(1)	(2)	(3)	(4)	(5)	(6)
1 Lembor	47 000 000	47 000 000	247 003 000	300 491 200	283 427 500
2 Tlogoretno	52 500 000	52 500 000	266 508 000	255 561 300	252 336 900
3 Sidomukti	63 000 000	63 000 000	292 308 000	284 626 700	277 896 500
4 Lohgung	57 500 000	57 500 000	300 661 000	255 305 300	251 994 800
5 Labuhan	63 000 000	63 000 000	275 056 000	301 930 600	297 641 200
6 Brengkok	73 500 000	73 500 000	277 906 000	329 249 900	307 985 700
7 Sendangharjo	63 000 000	63 000 000	353 616 000	318 462 800	315 907 200
8 Sedayulawas	63 000 000	63 000 000	386 121 000	294 470 300	291 213 300
9 Sumberagung	52 500 000	52 500 000	334 219 000	256 514 000	256 452 300
10 Brondong	-	-	-	-	-
Jumlah	535 000 000	535 000 000	2 733 398 000	2 596 612 100	2 534 855 400

Sumber : Kantor Camat Brondong

EKONOMI

Tabel 9.1.2 Realisasi Pemasukan PBB (Rupiah) di Kecamatan Brondong, 2017

Desa/Kelurahan	Target	Realisasi	Sisa	Persentase
(1)	(2)	(3)	(4)	(5)
1 Lembor	51 247 723	51 247 723	-	100
2 Tlogoretno	54 020 033	54 020 033	-	100
3 Sidomukti	107 216 741	107 216 741	-	100
4 Lohgung	81 573 656	81 573 656	-	100
5 Labuhan	88 826 606	88 826 606	-	100
6 Brengkok	191 688 836	191 688 836	-	100
7 Sendangharjo	67 979 169	67 979 169	-	100
8 Sedayulawas	574 280 938	574 280 938	-	100
9 Sumberagung	26 734 620	26 734 620	-	100
10 Brondong	216 927 963	216 927 963	-	100
Jumlah	1 460 496 285	1 460 496 285	-	100

Sumber : Kantor Camat Brondong

EKONOMI

Tabel 9.1.3 Wajib Pajak Bumi dan Bangunan (PBB) di Kecamatan Brondong, 2013-2017

Desa/Kelurahan	2 013	2 014	2 015	2 016	2 017
(1)	(2)	(3)	(4)	(5)	(6)
1 Lembor	2 162	2 172	2 182	2 179	2 211
2 Tlogoretno	1 208	1 223	1 230	1 230	1 247
3 Sidomukti	2 533	2 533	2 542	2 542	2 566
4 Lohgung	1 167	1 197	1 199	1 199	1 261
5 Labuhan	2 303	2 307	2 308	2 308	2 326
6 Brengkok	5 538	5 539	5 540	5 540	5 649
7 Sendangharjo	3 481	3 488	3 488	3 488	3 495
8 Sedayulawas	5 674	5 688	5 691	5 723	5 910
9 Sumberagung	1 395	1 399	1 402	1 402	1 423
10 Brondong	3 883	3 905	3 908	3 908	3 954
Jumlah	29 344	29 451	29 490	29 519	30 042

Sumber : Kantor Camat Brondong

EKONOMI

Tabel 9.1.4 Jumlah Bank Menurut Jenis di Kecamatan Brondong, 2017

Desa/Kelurahan	Bank Umum	BPR
(1)	(2)	(3)
1 Lembor	-	-
2 Tlogoretno	-	-
3 Sidomukti	-	-
4 Lohgung	-	-
5 Labuhan	-	-
6 Brengkok	-	-
7 Sendangharjo	-	-
8 Sedayulawas	-	-
9 Sumberagung	-	-
10 Brondong	4	3
Jumlah	4	3

Sumber : Kantor Camat Brondong

EKONOMI

Tabel 9.1.5 Penerimaan Dana Desa (Rupiah) di Kecamatan Brondong, 2017

Desa/Kelurahan	2017
(1)	(2)
1 Lembor	798 459 900
2 Tlogoretno	767 285 600
3 Sidomukti	821 970 100
4 Lohgung	781 772 900
5 Labuhan	812 052 200
6 Brengkok	870 284 600
7 Sendangharjo	822 284 800
8 Sedayulawas	928 348 900
9 Sumberagung	771 511 700
10 Brondong	-
Jumlah	7 373 970 700

Sumber : Kantor Camat Brondong



**SENSUS
EKONOMI**

DATA

MENCERDASKAN BANGSA

— *Enlighten The Nation* —

<https://lamongankab.bps.go.id>



**BADAN PUSAT STATISTIK
KABUPATEN LAMONGAN**
BPS-Statistics of Lamongan Regency
Jalan Basuki Rahmad 176 Lamongan 62215
Telp: (0322)321339, Fax: (0322)321339
Homepage: <http://lamongankab.bps.go.id>
E-mail: bps3524@bps.go.id

ISSN 0021-5562

