

# Kecamatan SINGGAHAN DALAM ANGKA 2017



# Kecamatan SINGGAHAN DALAM ANGKA 2017



## **Katalog Dalam Terbitan**

### **Kecamatan Singgahan Dalam Angka 2017**

Nomor Publikasi : 35230.1710

Katalog BPS : 1102001.3523040

Ukuran Buku : 21 cm x 15 cm

Jumlah Halaman : x + 74 Halaman

Penyunting : Koordinator Statistik Kecamatan Singgahan

Perancang Sampul : Koordinator Statistik Kecamatan Singgahan

Diterbitkan Oleh : BPS Kabupaten Tuban

*Dilarang mengumumkan, mendistribusikan, mengkomunikasikan, dan/atau mengadakan sebagian atau seluruh isi buku ini untuk tujuan komersial tanpa izin tertulis dari Badan Pusat Statistik*

## **TIM PENYUSUN**

Penanggung Jawab : Agus Budi Santoso, SE

Koordinator Teknis : Yudhi Prasetyono, S.Si, MM

Penyusun Naskah : Endra Supriyantomo

Tata Letak : Endra Supriyantomo

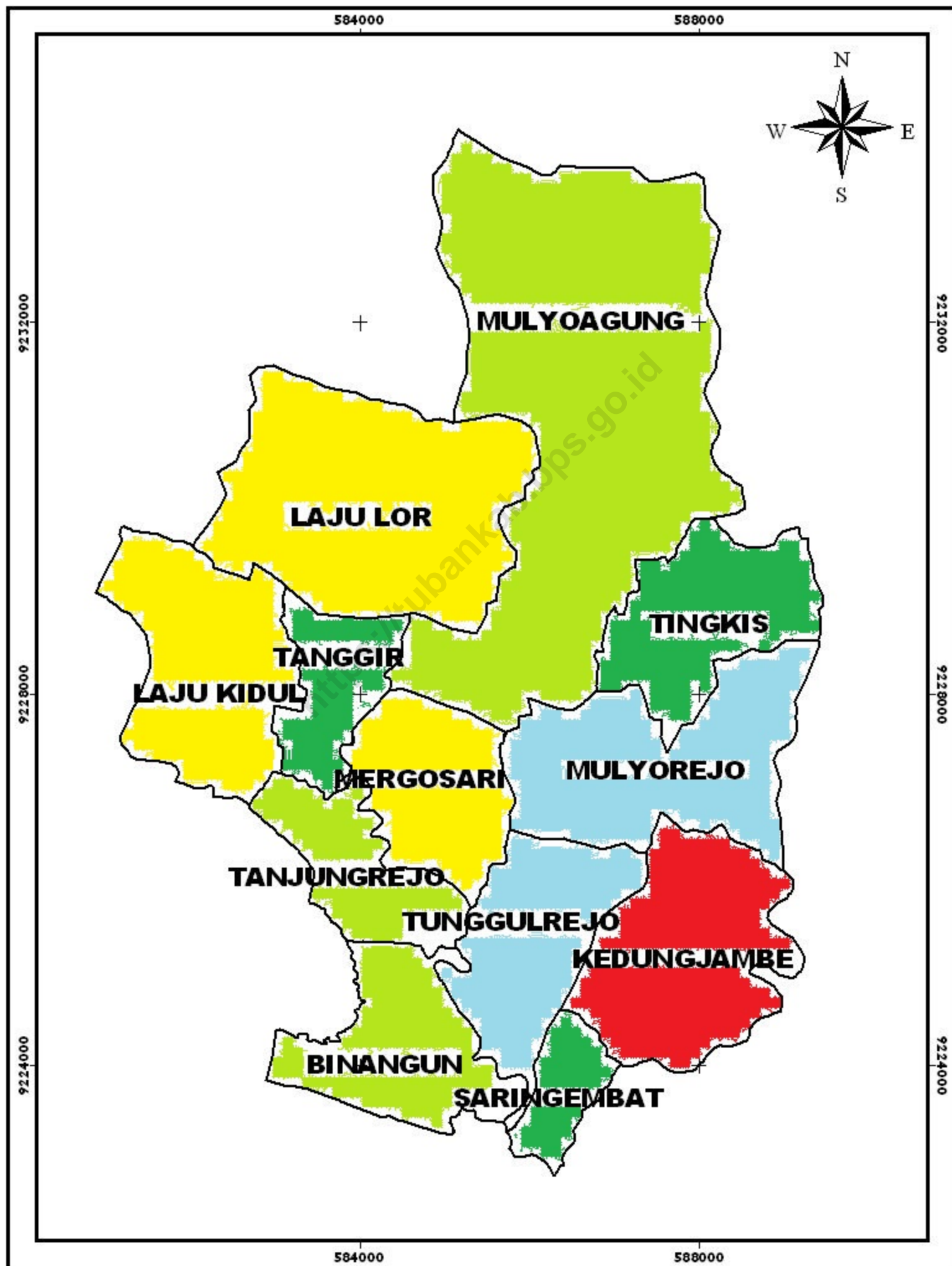
Pengolah Data : Endra Supriyantomo

Gambar Kulit : Endra Supriyantomo

Infografis : Endra Supriyantomo

Penyuting : Endra Supriyantomo  
Umdatul Ummah, SE

# KECAMATAN SINGGAHAN, KABUPATEN TUBAN



## KATA PENGANTAR

Assalamu'alaikum Wr.Wb

Alhamdulillah, dengan rahmat Tuhan Yang Maha Esa Buku Kecamatan Singgahan Dalam Angka Tahun 2017 dapat diterbitkan.

Adapun data yang tercantum, kami sajikan dalam bentuk tabel-tabel yang bersumber dari Dinas Instansi dan Pemerintah Desa serta pihak lain dalam wilayah Kecamatan Singgahan.

Penyusunan buku ini masih terdapat banyak kekurangan oleh sebab itu kami mohon kritik, saran dan masukan guna penyempurnaan penerbitan berikutnya.

Kepada Bapak Camat kami sampaikan banyak terima kasih sehingga buku Kecamatan Singgahan Dalam Angka Tahun 2017 dapat terbit, dan juga kepada Dinas Instansi dan Kepala Desa serta pihak lain di Wilayah Kecamatan Singgahan kami ucapkan terima kasih yang sebesar-besarnya.

Akhir kata, semoga buku ini dapat berguna dan bermanfaat bagi para pemakainya.

Wassalamu'alaikum Wr.Wb.

Tuban, September 2017  
Kepala BPS Kabupaten Tuban



**AGUS BUDI SANTOSO**

## DAFTAR ISI

<b>Kecamatan Singgahan Dalam Angka Tahun 2017.....</b>	<b>i</b>
<b>Katalog Dalam Terbitan .....</b>	<b>ii</b>
<b>Tim Penyusun .....</b>	<b>iii</b>
<b>Peta Wilayah Kecamatan Singgahan.....</b>	<b>iv</b>
<b>Kata Pengantar.....</b>	<b>v</b>
<b>Daftar Isi .....</b>	<b>vi</b>
<b>Daftar Tabel .....</b>	<b>vii</b>
<b>Bab 1 : Letak Geografis.....</b>	<b>1</b>
<b>Bab II : Pemerintahan.....</b>	<b>7</b>
<b>Bab III : Penduduk dan Tenaga Kerja.....</b>	<b>17</b>
Penduduk.....	19
Tenaga Kerja.....	26
<b>Bab IV : Sosial.....</b>	<b>30</b>
Pendidikan.....	31
Kesehatan dan Keluarga Berencana.....	37
Agama.....	48
Sosial lainnya.....	52
<b>Bab V : Pertanian dan Peternakan.....</b>	<b>56</b>
Tanaman Bahan Pangan.....	57
Peternakan.....	60
<b>Bab VI : Industri.....</b>	<b>62</b>
Industri dan Kerajinan Rakyat.....	63
<b>Bab VII : Perhubungan.....</b>	<b>66</b>
Perhubungan Darat.....	67
<b>Bab VIII : Keuangan.....</b>	<b>71</b>
Penerimaan PBB.....	72

## DAFTAR TABEL

### I. LETAK GEOGRAFIS

I.1	Letak Geografis Kecamatan Singgahan .....	3
I.2	Luas Wilayah Desa, Presentase Terhadap Luas Kecamatan dan Jarak ke Ibukota Kecamatan Tahun 2016.....	4
I.3	Luas Wilayah Desa Menurut Penggunaan Tanah (Ha) Di Kecamatan Singgahan Tahun 2016.....	5

### II. PEMERINTAHAN

II.1	Jumlah Dusun, RT dan RW Dalam Wilayah Kecamatan Singgahan Tahun 2016.....	9
II.2	Klasifikasi Desa Menurut Jenisnya Dalam Wilayah Kecamatan Singgahan Tahun 2016.....	10
II.3	Banyaknya Perangkat Desa Dalam Wilayah Kecamatan Singgahan Tahun 2016.....	11
II.4	Jumlah Kader Pembantu Desa Menurut Jenis Kegiatan Di Wilayah Kecamatan Singgahan Tahun 2016.....	13
II.5	Kepala Desa Menurut Jenis Kelamin, Umur dan Pendidikan Dalam Wilayah Kecamatan Singgahan Tahun 2016.....	14
II.6	Jumlah Anggota Hansip Menurut Pelatihan dan Jenis Kelamin Di Kecamatan Singgahan Tahun 2016.....	15
II.7	Jumlah Pos Kamling Menurut Type Bangunan Di Kecamatan Singgahan Tahun 2016.....	16

### III. PENDUDUK DAN TENAGA KERJA

III.1	Jumlah KK dan Penduduk Menurut Jenis Kelamin Di Kecamatan Singgahan Tahun 2016.....	19
III.2	Jumlah Penduduk Menurut Kewarganegaraan dan Jenis Kelamin Di Kecamatan Singgahan Tahun 2016.....	20
III.3	Jumlah Penduduk Menurut Kewarganegaraan dan Jenis Kelamin Di Kecamatan Singgahan Tahun 2016.....	21
III.4	Jumlah Penduduk, Luas Wilayah dan Kepadatan Penduduk Di Kecamatan Singgahan Tahun 2016.....	22
III.5	Sex Ratio Penduduk Tiap Desa Di Wilayah Kecamatan Singgahan Tahun 2016.....	23



III.6	Banyaknya Kelahiran dan Kematian Penduduk Tiap Desa Tahun 2016.....	24
III.7	Jumlah Pegawai Negeri Sipil Menurut Jenis Kelamin Di Kecamatan Singgahan Tahun 2016.....	25
III.8	Jumlah Pegawai Negeri Sipil Menurut Pendidikan Di Kecamatan Singgahan Tahun 2016.....	26
III.9	Jumlah Pegawai Negeri Sipil Menurut Golongan Di Kecamatan Singgahan Tahun 2016.....	27
III.10	Jumlah Penduduk Angkatan Kerja (10 tahun ke atas) Menurut Jenis Usaha Tahun 2016.....	28

#### **IV. SOSIAL**

IV.1	Banyaknya Gedung Sekolah Menurut Jenisnya Di Kecamatan Singgahan Tahun 2016.....	32
IV.2	Banyaknya Ruang Gedung Sekolah Menurut Jenisnya Di Kecamatan Singgahan Tahun 2016.....	33
IV.3	Banyaknya Sekolah Menurut Jenisnya Di Kecamatan Singgahan Tahun 2016.....	34
IV.4	Banyaknya Murid Menurut Jenis Sekolah Di Kecamatan Singgahan Tahun 2016.....	35
IV.5	Banyaknya Guru Menurut Jenis Sekolah Di Kecamatan Singgahan Tahun 2016.....	36
IV.6	Rasio Guru dan Murid SD Negeri Tiap Desa Di Wilayah Kecamatan Singgahan Tahun 2016.....	37
IV.7	Jumlah Sarana Kesehatan Menurut Jenisnya Di Wilayah Kecamatan Singgahan Tahun 2016.....	38
IV.8	Jumlah Tenaga Kesehatan Menurut Jenisnya Di Wilayah Kecamatan Singgahan Tahun 2016.....	39
IV.9	Jumlah Penderita Penyakit Menurut Jenisnya Di Kecamatan Singgahan Tahun 2016.....	40
IV.10	Jumlah Bayi yang Diimunisasi Di Kecamatan Singgahan Tahun 2016.....	41
IV.11	Jumlah Dukun Bayi Tiap Desa Di Kecamatan Singgahan Tahun 2016.....	43
IV.12	Jumlah Akseptor KB Menurut Jenis Metode Kontrasepsi Di Kecamatan Singgahan Tahun 2016....	44
IV.13	Jumlah Pencapaian Akseptor KB Aktif Di Kecamatan Singgahan Tahun 2016.....	46
IV.14	Jumlah Pokbang dan Posyandu Di Kecamatan Singgahan Tahun 2016.....	47
IV.15	Jumlah PUS dan PUS yang Hamil Di Kecamatan Singgahan Tahun 2016.....	48

IV.16	Jumlah Tempat Peribadatan Di Kecamatan Singgahan Tahun 2016.....	49
IV.17	Jumlah Pemeluk Agama Di Kecamatan Singgahan Tahun 2016.....	50
IV.18	Jumlah Nikah Menurut Tempat Pelaksanaanya Di Kecamatan Singgahan Tahun 2016.....	51
IV.19	Jumlah Nikah, Talak, Cerai dan Rujuk Di Kecamatan Singgahan Tahun 2016.....	52
IV.20	Jumlah Rumah Tangga Menurut Sumber Penerangan Di Wilayah Kecamatan Singgahan Tahun 2016.....	53
IV.21	Jumlah Bengkel Menurut Jenisnya Di Wilayah Kecamatan Singgahan Tahun 2016.....	54
IV.22	Jumlah Penderita Cacat Menurut Jenisnya Di Kecamatan Singgahan Tahun 2016.....	55
IV.23	Jumlah Alat Komunikasi Menurut Jenisnya Di Kecamatan Singgahan Tahun 2016.....	56

## **V. PERTANIAN**

V.1	Luas Panen dan Produksi Padi Sawah Di Kecamatan Singgahan Tahun 2016.....	58
V.2	Luas Panen dan Produksi Jagung Di Wilayah Kecamatan Singgahan Tahun 2016.....	59
V.3	Luas Panen Produksi Kedelai Di Wilayah Kecamatan Singgahan Tahun 2016.....	60
V.4	Populasi Ternak Besar Menurut Jenisnya Di Wilayah Kecamatan Singgahan Tahun 2016.....	61
V.5	Populasi Ternak Kecil Menurut Jenisnya di Wilayah Kecamatan Singgahan Tahun 2016.....	62

## **VI. INDUSTRI**

VI.1	Jumlah Perusahaan Industri dan Tenaga Kerja Di Wilayah Kecamatan Singgahan Tahun 2016.....	64
VI.2	Jumlah Restoran/Depot/Warung & Pasar/Toko Di Wilayah Kecamatan Singgahan Tahun 2016.....	66

## **VII. PERHUBUNGAN**

VII.1	Panjang Jalan Menurut Jenisnya Tiap Desa Di Wilayah Kecamatan Singgahan Tahun 2016.....	68
VII.2	Jumlah Kendaraan Tak Bermotor Menurut Jenisnya Di Wilayah Kecamatan Singgahan Tahun 2016.....	69

VII.3	Jumlah Kendaraan Bermotor Menurut Jenisnya Di Wilayah Kecamatan Singgahan Tahun 2016.....	70
-------	---	----

**VIII. KEUANGAN**

VIII.1	Baku dan Realisasi PBB Tiap Desa Di Wilayah Kecamatan Singgahan Tahun 2016.....	74
--------	---	----

<https://tubankab.bps.go.id>

# GEOGRAFI

<https://tubankab.bps.go.id>

**Grafik I.1**  
**Luas Wilayah Kecamatan Singgahan**  
**Dirinci Menurut Desa Tahun 2016**



**Tabel I.1**

**Letak Geografis  
Kecamatan Singgahan**

<b>No.</b>	<b>Sisi Perbatasan</b>	<b>Wilayah Perbatasan</b>
<i>(1)</i>	<i>(2)</i>	<i>(3)</i>
1	Batas Utara	Kec. Kerek Dan Kec. Montong
2	Batas Timur	Kec. Montong Dan Kec. Parengan
3	Batas Selatan	Kec. Parengan Dan Kec. Senori
4	Batas Barat	Kec. Bangilan

**Sumber : Kantor Kecamatan Singgahan**

Tabel I. 2

**Luas Wilayah Desa , Presentase Terhadap Luas Kecamatan  
dan Jarak Ke Ibukota Kecamatan  
Tahun 2016**

No	Desa	Luas Wilayah (Km <sup>2</sup> )	Persentase Terhadap Luas Kecamatan (%)	Jarak Ke Ibukota Kecamatan (Km)
(1)	(2)	(3)	(4)	(5)
1	Binangun	5,3	6,70	6,00
2	Saringambat	1,79	2,29	6,00
3	Kedung jambe	7,91	10,01	5,00
4	Tunggulrejo	4,25	5,38	5,00
5	Tanjung Rejo	4,46	5,64	5,00
6	Lajo Kidul	4,89	6,19	5,00
7	Tanggir	3,08	3,90	6,00
8	Mergosari	4,05	5,12	4,00
9	Mulyo Rejo	7,58	9,59	3,60
10	Tingkis	5,43	6,87	2,00
11	Mulyo Agung	21,76	27,41	0,00
12	Lajo Lor	8,64	10,93	5,00
<b>Jumlah 2016</b>		<b>79,05</b>	<b>100,00</b>	
<b>Jumlah 2015</b>		<b>79,05</b>	<b>100,00</b>	
<b>Jumlah 2014</b>		<b>79,05</b>	<b>100,00</b>	
<b>Jumlah 2013</b>		<b>79,05</b>	<b>100,00</b>	
<b>Jumlah 2012</b>		<b>79,05</b>	<b>100,00</b>	

**Sumber : Kantor Kecamatan Singgahan**

Tabel I. 3

**Luas Wilayah Desa Menurut Penggunaan Tanah ( Ha )  
Di Kecamatan Singgahan Tahun 2016**

No	Desa	Sawah	Ladang
(1)	(2)	(3)	(4)
1	Binangun	219,77	11,32
2	Saringambat	84,00	95,42
3	Kedung jambe	153,00	628,00
4	Tunggulrejo	302,00	121,92
5	Tanjung Rejo	352,00	94,16
6	Lajo Kidul	364,50	123,75
7	Tanggir	242,00	65,82
8	Mergosari	288,00	404,63
9	Mulyo Rejo	158,00	599,50
10	Tingkis	143,00	399,77
11	Mulyo Agung	299,00	1.868,15
12	Lajo Lor	333,00	530,26
	<b>Jumlah 2016</b>	<b>2.937,77</b>	<b>4.942,70</b>
	<b>Jumlah 2015</b>	<b>2.937,77</b>	<b>4.942.70</b>
	<b>Jumlah 2014</b>	<b>2.937,77</b>	<b>4.942,70</b>
	<b>Jumlah 2013</b>	<b>2.937,77</b>	<b>4.942.70</b>
	<b>Jumlah 2012</b>	<b>2.937,77</b>	<b>4.942.70</b>

**Sumber : Kantor Kecamatan Singgahan**



Lanjutan Tabel . I.3

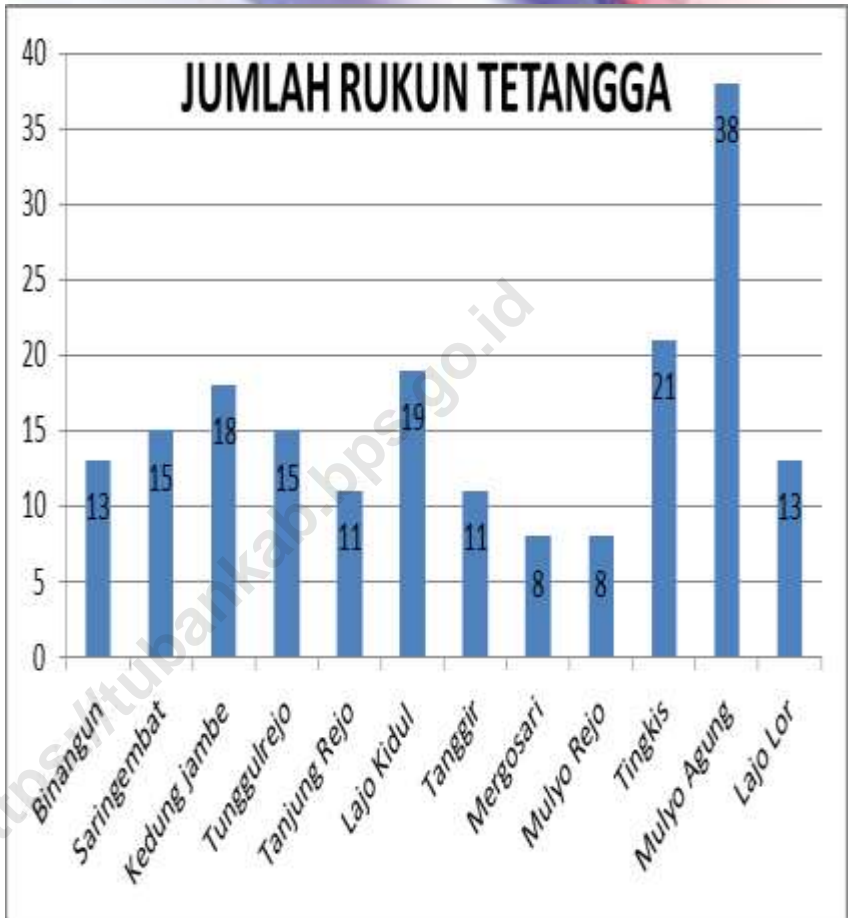
No	Desa	Hutan	Lainnya	Jumlah
(1)	(2)	(6)	(7)	(8)
1	Binangun	-	-	231,09
2	Saringembat	-	-	179,42
3	Kedung jambe	-	-	781,00
4	Tunggulrejo	-	-	423,92
5	Tanjung Rejo	-	-	446,16
6	Lajo Kidul	-	-	487,75
7	Tanggir	-	-	307,82
8	Mergosari	-	-	629,63
9	Mulyo Rejo	-	-	757,50
10	Tingkis	-	-	542,77
11	Mulyo Agung	-	-	2.167,15
12	Lajo Lor	-	-	863,26
<b>Jumlah 2016</b>		<b>0</b>	<b>0</b>	<b>7.880,470</b>
<b>Jumlah 2015</b>		<b>0</b>	<b>0</b>	<b>7.880,470</b>
<b>Jumlah 2014</b>		<b>0</b>	<b>0</b>	<b>7.880,470</b>
<b>Jumlah 2013</b>		<b>0</b>	<b>0</b>	<b>7.880,470</b>
<b>Jumlah 2012</b>		<b>0</b>	<b>0</b>	<b>7.880,470</b>

Sumber : Kantor Kecamatan Singgahan

# PEMERINTAHAN

<https://tubankab.bps.go.id>

**Grafik II.1**  
**Jumlah Rukun Tetangga (RT) Di Kecamatan Singgahan**  
**Tahun 2016**



**Tabel II. 1**

**Jumlah Dusun , RT, dan RW  
Dalam Wilayah Kecamatan Singgahan  
Tahun 2016**

<b>No</b>	<b>Desa</b>	<b>Dusun</b>	<b>RT</b>	<b>RW</b>
<i>(1)</i>	<i>(2)</i>	<i>(3)</i>	<i>(4)</i>	<i>(5)</i>
1	Binangun	3	13	4
2	Saringambat	3	15	5
3	Kedung jambe	4	18	3
4	Tunggulrejo	3	15	5
5	Tanjung Rejo	3	11	4
6	Lajo Kidul	2	19	5
7	Tanggir	1	11	4
8	Mergosari	4	8	4
9	Mulyo Rejo	2	8	3
10	Tingkis	3	21	7
11	Mulyo Agung	4	38	4
12	Lajo Lor	4	13	4
<b>Jumlah 2016</b>		<b>36</b>	<b>190</b>	<b>52</b>
<b>Jumlah 2015</b>		<b>36</b>	<b>190</b>	<b>52</b>
<b>Jumlah 2014</b>		<b>36</b>	<b>190</b>	<b>52</b>
<b>Jumlah 2013</b>		<b>34</b>	<b>190</b>	<b>59</b>
<b>Jumlah 2012</b>		<b>34</b>	<b>190</b>	<b>59</b>

**Sumber : Kantor Kecamatan Singgahan**

Tabel II. 2

**Klasifikasi Desa Menurut Jenisnya  
Dalam Wilayah Kecamatan Singgahan  
Tahun 2016**

No	Desa	Klasifikasi Swasembada		
		Mantap I	Mantap II	Mantap III
(1)	(2)	(3)	(4)	(5)
1	Binangun	1	-	-
2	Saringembat	1	-	-
3	Kedung jambe	1	-	-
4	Tunggulrejo	1	-	-
5	Tanjung Rejo	1	-	-
6	Lajo Kidul	1	-	-
7	Tanggir	1	-	-
8	Mergosari	1	-	-
9	Mulyo Rejo	1	-	-
10	Tingkis	1	-	-
11	Mulyo Agung	1	-	-
12	Lajo Lor	1	-	-
<b>Jumlah 2016</b>		<b>12</b>	<b>0</b>	<b>0</b>
<b>Jumlah 2015</b>		<b>12</b>	<b>0</b>	<b>0</b>
<b>Jumlah 2014</b>		<b>12</b>	<b>0</b>	<b>0</b>
<b>Jumlah 2013</b>		<b>12</b>	<b>0</b>	<b>0</b>
<b>Jumlah 2012</b>		<b>12</b>	<b>0</b>	<b>0</b>

Sumber : Kantor Kecamatan Singgahan

Tabel II. 3

**Banyaknya Perangkat Desa  
Dalam Wilayah Kecamatan Singgahan  
Tahun 2016**

No	Desa	Kades	Sekdes	Kepala Dusun	Kepala Urusan	
					Pem.	Kesr
(1)	(2)	(3)	(4)	(5)	(6)	(7)
1	Binangun	1	-	3	1	1
2	Saringambat	1	1	3	1	1
3	Kedung jambe	1	1	4	1	1
4	Tunggulrejo	1	1	3	1	1
5	Tanjung Rejo	1	1	3	1	1
6	Lajo Kidul	1	1	2	1	-
7	Tanggir	1	-	1	1	1
8	Mergosari	1	-	3	1	1
9	Mulyo Rejo	1	-	2	1	1
10	Tingkis	1	1	3	1	-
11	Mulyo Agung	1	-	4	1	1
12	Lajo Lor	1	-	4	1	1
<b>Jumlah 2016</b>		<b>11</b>	<b>6</b>	<b>35</b>	<b>12</b>	<b>10</b>
<b>Jumlah 2015</b>		<b>11</b>	<b>6</b>	<b>35</b>	<b>12</b>	<b>10</b>
<b>Jumlah 2014</b>		<b>11</b>	<b>6</b>	<b>35</b>	<b>12</b>	<b>10</b>
<b>Jumlah 2013</b>		<b>12</b>	<b>8</b>	<b>34</b>	<b>11</b>	<b>11</b>
<b>Jumlah 2012</b>		<b>12</b>	<b>8</b>	<b>34</b>	<b>11</b>	<b>11</b>

**Sumber : Kantor Kecamatan Singgahan**

Lanjutan Tabel II. 3

No	Desa	Kepala Urusan			Pemb KD	Juml
		Umum	Keuang	Eknm Pemb		
(1)	(2)	(3)	(4)	(5)	(6)	(7)
1	Binangun	-	1	1	-	8
2	Saringambat	-	1	1	1	11
3	Kedung jambe	-	1	1	1	11
4	Tunggulrejo	1	1	1	1	10
5	Tanjung Rejo	1	1	1	-	8
6	Lajo Kidul	1	1	-	-	6
7	Tanggir	1	1	1	1	8
8	Mergosari	1	1	1	4	11
9	Mulyo Rejo	1	1	1	-	8
10	Tingkis	1	-	1	-	8
11	Mulyo Agung	-	1	1	1	10
12	Lajo Lor	1	1	1	1	11
Jumlah 2016		<b>8</b>	<b>11</b>	<b>11</b>	<b>10</b>	<b>110</b>
Jumlah 2015		<b>8</b>	<b>11</b>	<b>11</b>	<b>10</b>	<b>110</b>
Jumlah 2014		<b>8</b>	<b>11</b>	<b>11</b>	<b>10</b>	<b>110</b>
Jumlah 2013		<b>12</b>	<b>12</b>	<b>12</b>	<b>44</b>	<b>156</b>
Jumlah 2012		<b>12</b>	<b>12</b>	<b>12</b>	<b>44</b>	<b>156</b>

Sumber : Kantor Kecamatan Singgahan

Tabel II. 4

**Jumlah Kader Pembantu Desa Menurut Jenis Kegiatan  
Di Wilayah Kecamatan Singgahan  
Tahun 2016**

No	Desa	PPN	PPKBD	Kader			
				Gizi Posy	Sub PPKBD	BKB	KPD
(1)	(2)	(3)	(4)	(5)	(6)	(7)	(8)
1	Binangun	1	1	2	4	1	-
2	Saringambat	1	1	1	5	1	-
3	Kedung jambe	1	1	1	6	1	-
4	Tunggulrejo	1	1	1	5	1	-
5	Tanjung Rejo	1	1	1	4	1	-
6	Lajo Kidul	1	1	1	4	1	-
7	Tanggir	1	1	1	5	1	-
8	Mergosari	1	1	2	4	1	-
9	Mulyo Rejo	1	1	1	4	1	-
10	Tingkis	1	1	1	1	1	-
11	Mulyo Agung	1	1	2	7	1	-
12	Lajo Lor	1	1	1	5	1	-
<b>Jumlah 2016</b>		<b>12</b>	<b>12</b>	<b>15</b>	<b>54</b>	<b>12</b>	<b>0</b>
<b>Jumlah 2015</b>		<b>12</b>	<b>12</b>	<b>15</b>	<b>54</b>	<b>12</b>	<b>0</b>
<b>Jumlah 2014</b>		<b>12</b>	<b>12</b>	<b>15</b>	<b>54</b>	<b>12</b>	<b>0</b>
<b>Jumlah 2013</b>		<b>12</b>	<b>12</b>	<b>15</b>	<b>54</b>	<b>12</b>	<b>0</b>
<b>Jumlah 2012</b>		<b>12</b>	<b>12</b>	<b>15</b>	<b>54</b>	<b>12</b>	<b>0</b>

Sumber : Koordinator Statistik Kecamatan



Tabel II. 5

**Kepala Desa Menurut Jenis Kelamin, Umur  
Dan Pendidikan Dalam Wilayah Kecamatan Singgahan  
Tahun 2016**

No	Desa	Jenis Kelamin		Umur	Pendidikan			
		Lk	Pr		SD	SLTP	SLTA	S1
(1)	(2)	(3)	(4)	(5)	(6)	(7)	(8)	(9)
1	Binangun	1	-	35			1	
2	Saringembat	1	-	37				1
3	Kedung jambe	1	-	40		1		
4	Tunggulrejo	1	-	46			1	
5	Tanjung Rejo	1	-	34			1	
6	Lajo Kidul	1	-	41			1	
7	Tanggir	1	-	30			1	
8	Mergosari	1	-	53				1
9	Mulyo Rejo	1	-	43				1
10	Tingkis	1	-	45			1	
11	Mulyo Agung	1	-	40				1
12	Lajo Lor	1	-	57				1
<b>Jumlah 2016</b>		<b>12</b>				<b>1</b>	<b>6</b>	<b>5</b>
<b>Jumlah 2015</b>		<b>11</b>				<b>1</b>	<b>4</b>	<b>6</b>
<b>Jumlah 2014</b>		<b>10</b>	<b>1</b>				<b>7</b>	<b>4</b>
<b>Jumlah 2013</b>		<b>10</b>	<b>2</b>				<b>9</b>	<b>3</b>
<b>Jumlah 2012</b>		<b>10</b>	<b>2</b>				<b>9</b>	<b>3</b>

Sumber : Kantor Kecamatan Singgahan

Tabel II. 6

**Jumlah Anggota Hansip Menurut Pelatihan  
dan Jenis Kelamin di Kecamatan Singgahan  
Tahun 2016**

No.	Desa	Terlatih		Jumlah
		Lk.	Pr.	
(1)	(2)	(3)	(4)	(5)
1	Binangun	32	-	32
2	Saringambat	25	-	25
3	Kedung jambe	23	-	23
4	Tunggulrejo	27	-	27
5	Tanjung Rejo	30	-	30
6	Lajo Kidul	21	-	21
7	Tanggir	25	-	25
8	Mergosari	33	-	33
9	Mulyo Rejo	18	-	18
10	Tingkis	13	-	13
11	Mulyo Agung	30	-	30
12	Lajo Lor	27	-	27
<b>Jumlah 2016</b>		<b>304</b>	<b>-</b>	<b>304</b>
<b>Jumlah 2015</b>		<b>304</b>	<b>-</b>	<b>304</b>
<b>Jumlah 2014</b>		<b>304</b>	<b>-</b>	<b>304</b>
<b>Jumlah 2013</b>		<b>266</b>	<b>-</b>	<b>266</b>
<b>Jumlah 2012</b>		<b>632</b>	<b>-</b>	<b>632</b>

Sumber : Kantor Kecamatan Singgahan

Tabel II. 7

**Jumlah Pos Kamling Menurut Tipe Bangunan  
Di Kecamatan Singgahan Tahun 2016**

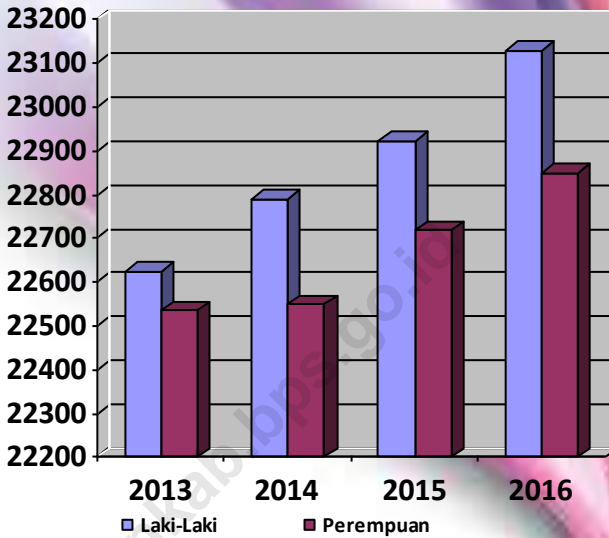
No	Desa	Tipe Bangunan			Jumlah
		A	B	C	
(1)	(2)	(3)	(4)	(5)	(6)
1	Binangun	4	3	-	7
2	Saringembat	3	13	-	16
3	Kedung jambe	3	14	-	17
4	Tunggulrejo	3	2	4	9
5	Tanjung Rejo	2	4	4	10
6	Lajo Kidul	3	3	-	6
7	Tanggir	2	1	4	7
8	Mergosari	1	7	-	8
9	Mulyo Rejo	2	1	5	8
10	Tingkis	7	-	-	7
11	Mulyo Agung	6	8	2	16
12	Lajo Lor	4	-	-	4
<b>Jumlah 2016</b>		<b>40</b>	<b>56</b>	<b>19</b>	<b>115</b>
<b>Jumlah 2015</b>		<b>40</b>	<b>56</b>	<b>19</b>	<b>115</b>
<b>Jumlah 2014</b>		<b>40</b>	<b>56</b>	<b>19</b>	<b>115</b>
<b>Jumlah 2013</b>		<b>40</b>	<b>56</b>	<b>19</b>	<b>115</b>
<b>Jumlah 2012</b>		<b>40</b>	<b>56</b>	<b>19</b>	<b>115</b>

Sumber : Kantor Kecamatan Singgahan

# PENDUDUK DAN TENAGA KERJA

<https://tubankab.bps.go.id>

**Grafik III.1**  
**Jumlah Penduduk Kecamatan Singgahan**  
**Tahun 2013 - 2016**



<https://tubalib.go.id/>

Tabel III. 1

**Jumlah Penduduk Menurut Jenis Kelamin  
Di Kecamatan Singgahan  
Tahun 2016**

No	Desa	KK	Jumlah Penduduk		Jumlah
			Laki-laki	Perempuan	
(1)	(2)	(3)	(4)	(5)	(6)
	Binangun	969	1.558	1.600	3.158
1	Saringembat	1.468	2.449	2.416	4.865
2	Kedung jambe	1.224	1.993	1.878	3.871
3	Tunggulrejo	1.017	1.636	1.654	3.290
4	Tanjung Rejo	751	1.197	1.208	2.405
5	Lajo Kidul	1.580	2.797	2.809	5.606
6	Tanggir	667	1.068	1.093	2.161
7	Mergosari	703	1.166	1.128	2.294
8	Mulyo Rejo	787	1.254	1.215	2.469
9	Tingkis	982	1.569	1.505	3.074
10	Mulyo Agung	2.653	4.344	4.256	8600
11	Lajo Lor	1.183	2.096	2.086	4.182
12					
<b>Jumlah 2016</b>		<b>13.984</b>	<b>23.127</b>	<b>22.848</b>	<b>45.975</b>
<b>Jumlah 2015</b>		<b>14.006</b>	<b>22.923</b>	<b>22.719</b>	<b>45.642</b>
<b>Jumlah 2014</b>		<b>13.557</b>	<b>22.788</b>	<b>22.549</b>	<b>45.337</b>
<b>Jumlah 2013</b>		<b>13.195</b>	<b>22.626</b>	<b>22.535</b>	<b>45.161</b>
<b>Jumlah 2012</b>		<b>13.393</b>	<b>20.842</b>	<b>20.969</b>	<b>41.811</b>

Sumber : Rekam Rekap Data per 31 Des 2016  
Dari Dinas Dukcapil Kabupaten Tuban

Tabel III. 2

**Jumlah Penduduk Menurut Kewarganegaraan  
Dan Jenis Kelamin Di Kecamatan Singgahan  
Tahun 2016**

No	Desa	WNI			WNA		
		LK	PR	Jml	LK	PR	Jml
(1)	(2)	(3)	(4)	(5)	(6)	(7)	(8)
1	Binangun	1.558	1.600	3.158	-	-	-
2	Saringembat	2.449	2.416	4.865	-	-	-
3	Kedung jambe	1.993	1.878	3.871	-	-	-
4	Tunggulrejo	1.636	1.654	3.290	-	-	-
5	Tanjung Rejo	1.197	1.208	2.405	-	-	-
6	Lajo Kidul	2.797	2.809	5.606	-	-	-
7	Tanggir	1.068	1.093	2.161	-	-	-
8	Mergosari	1.166	1.128	2.294	-	-	-
9	Mulyo Rejo	1.254	1.215	2.469	-	-	-
10	Tingkis	1.569	1.505	3.074	-	-	-
11	Mulyo Agung	4.344	4.256	8.600	-	-	-
12	Lajo Lor	2.096	2.086	4.182	-	-	-
<b>Jumlah 2016</b>		<b>23.127</b>	<b>22.848</b>	<b>45.975</b>	-	-	-
<b>Jumlah 2015</b>		<b>22.923</b>	<b>22.719</b>	<b>45.642</b>	-	-	-
<b>Jumlah 2014</b>		<b>22.788</b>	<b>22.549</b>	<b>45.337</b>			
<b>Jumlah 2013</b>		<b>22.626</b>	<b>22.535</b>	<b>45.161</b>			
<b>Jumlah 2012</b>		<b>20.842</b>	<b>20.969</b>	<b>41.811</b>			

*Sumber : Rekam Rekap Data per 31 Des 2016  
Dari Dinas Dukcapil Kabupaten Tuban*

Tabel III. 3

**Jumlah Penduduk Menurut Kewarganegaraan  
dan Jenis Kelamin di Kecamatan Singgahan  
Tahun 2016**

No	Desa	WNI Keturunan						Jumlah
		Cina		Arab		Lainnya		
		L	P	L	P	L	P	
(1)	(2)	(3)	(4)	(5)	(6)	(7)	(8)	(9)
1	Binangun	-	-	-	-	-	-	-
2	Saringambat	-	-	-	-	-	-	-
3	Kedung jambe	2	2	-	-	-	-	4
4	Tunggulrejo	23	22	-	-	-	-	45
5	Tanjung Rejo	-	-	-	-	-	-	-
6	Lajo Kidul	-	-	-	-	-	-	-
7	Tanggir	-	-	-	-	-	-	-
8	Mergosari	-	-	-	-	-	-	-
9	Mulyo Rejo	-	-	-	-	-	-	-
10	Tingkis	1	-	-	-	-	-	1
11	Mulyo Agung	3	3	-	-	-	-	6
12	Lajo Lor	-	-	-	-	-	-	1
<b>Jumlah 2016</b>		<b>29</b>	<b>27</b>	-	-	-	-	<b>56</b>
<b>Jumlah 2015</b>		<b>29</b>	<b>27</b>	-	-	-	-	<b>56</b>
<b>Jumlah 2014</b>		<b>29</b>	<b>27</b>	-	-	-	-	<b>56</b>
<b>Jumlah 2013</b>		<b>30</b>	<b>27</b>	-	-	-	-	<b>57</b>
<b>Jumlah 2012</b>		<b>30</b>	<b>27</b>	-	-	-	-	<b>57</b>

Sumber : Kantor Kecamatan Singgahan



Tabel III. 4

**Jumlah Penduduk, Luas Wilayah Dan Kepadatan  
Penduduk Di Kecamatan Singgahan  
Tahun 2016**

<b>No.</b>	<b>Desa</b>	<b>Jumlah Penduduk</b>	<b>Luas (Km<sup>2</sup>)</b>	<b>Kepadatan</b>
<i>(1)</i>	<i>(2)</i>	<i>(3)</i>	<i>(4)</i>	<i>(5)</i>
1	Binangun	3.158	5,3	596
2	Saringambat	4.865	1,79	2.718
3	Kedung jambe	3.871	7,91	489
4	Tunggulrejo	3.290	4,25	774
5	Tanjung Rejo	2.405	4,46	539
6	Lajo Kidul	5.606	4,89	1.146
7	Tanggir	2.161	3,08	702
8	Mergosari	2.294	4,05	566
9	Mulyo Rejo	2.469	7,58	326
10	Tingkis	3.074	5,43	566
11	Mulyo Agung	8.600	21,67	397
12	Lajo Lor 4141	4.182	8,64	484
<b>Jumlah 2016</b>		<b>45.975</b>	<b>79,05</b>	<b>582</b>
<b>Jumlah 2015</b>		<b>45.642</b>	<b>79,05</b>	<b>770</b>
<b>Jumlah 2014</b>		<b>45.337</b>	<b>79,05</b>	<b>765</b>
<b>Jumlah 2013</b>		<b>45.161</b>	<b>79,05</b>	<b>529</b>
<b>Jumlah 2012</b>		<b>41.811</b>	<b>79,05</b>	<b>529</b>

*Sumber : Rekam Rekap Data per 31 Des 2016  
Dari Dinas Dukcapil Kabupaten Tuban*

Tabel III. 5

**Sex Ratio Penduduk Tiap Desa  
Di Kecamatan Singgahan  
Tahun 2016**

No	Desa	Penduduk		Sex Ratio
		LK	PR	
(1)	(2)	(3)	(4)	(5)
1	Binangun	1.558	1.600	103
2	Saringembat	2.449	2.416	99
3	Kedung jambe	1.993	1.878	94
4	Tunggulrejo	1.636	1.654	101
5	Tanjung Rejo	1.197	1.208	101
6	Lajo Kidul	2.797	2.809	100
7	Tanggir	1.068	1.093	102
8	Mergosari	1.166	1.128	97
9	Mulyo Rejo	1.254	1.215	97
10	Tingkis	1.569	1.505	96
11	Mulyo Agung	4.344	4.256	98
12	Lajo Lor	2.096	2.086	100
<b>Jumlah 2016</b>		<b>23.127</b>	<b>22.848</b>	<b>99</b>
<b>Jumlah 2015</b>		<b>22.923</b>	<b>22.719</b>	<b>99</b>
<b>Jumlah 2014</b>		<b>22.788</b>	<b>22.540</b>	<b>98</b>
<b>Jumlah 2013</b>		<b>22.626</b>	<b>22.535</b>	<b>99</b>
<b>Jumlah 2012</b>		<b>20.842</b>	<b>20.969</b>	<b>99</b>

*Sumber : Rekam Rekap Data per 31 Des 2016  
Dari Dinas Dukcapil Kabupaten Tuban*

Tabel III. 6

**Banyaknya Kelahiran Dan Kematian Penduduk  
Penduduk Tiap Desa Tahun 2016**

No	Desa	Kelahiran			Kematian		
		L	P	Jumlah	L	P	Jumlah
(1)	(2)	(3)	(4)	(5)	(6)	(7)	(8)
1	Binangun	4	6	10	3	7	10
2	Saringembat	28	25	53	8	6	14
3	Kedung jambe	17	24	41	21	15	36
4	Tunggulrejo	19	19	38	3	10	13
5	Tanjung Rejo	5	7	15	18	25	43
6	Lajo Kidul	32	14	36	20	17	37
7	Tanggir	6	7	13	6	8	14
8	Mergosari	20	13	33	6	4	10
9	Mulyo Rejo	14	12	26	8	5	13
10	Tingkis	10	5	15	12	5	17
11	Mulyo Agung	17	15	32	19	21	40
12	Lajo Lor	21	8	29	12	8	20
<b>Jumlah</b>		<b>193</b>	<b>155</b>	<b>338</b>	<b>136</b>	<b>131</b>	<b>267</b>

**Sumber : Kantor Kecamatan Singgahan**

Tabel III. 7

**Jumlah PNS Menurut Jenis Kelamin  
Di Kecamatan Singgahan Tahun 2016**

No	Lembaga/Instansi	Jenis Kelamin		Jumlah
		Laki-laki	Perempuan	
(1)	(2)	(3)	(4)	(5)
1	KECAMATAN	17	4	21
2	UPTD DIKNAS	12	-	12
3	KUA/PPAI	5	1	6
4	UPTB BPKP	3	-	3
5	KSK (BPS)	1	-	1
6	PUSKESMAS	6	22	28
7	POS	3	-	3
8	PLKB	3	-	3
9	UPTD PERTANIAN	1	-	1
10	KORAMIL	10	-	10
11	POLSEK	13	-	13
12	TPK NGOGRO	8	-	8
13	RS.KUSTA NGANGET	5	-	5
<b>Jumlah 2016</b>		<b>87</b>	<b>27</b>	<b>114</b>
<b>Jumlah 2015</b>		<b>79</b>	<b>28</b>	<b>107</b>
<b>Jumlah 2014</b>		<b>80</b>	<b>25</b>	<b>105</b>
<b>Jumlah 2013</b>		<b>88</b>	<b>26</b>	<b>114</b>
<b>Jumlah 2012</b>		<b>98</b>	<b>26</b>	<b>124</b>

Sumber : Dinas Instansi

Tabel III. 8

**Jumlah Pegawai Negeri Sipil Menurut Pendidikan  
Di Kecamatan Singgahan Tahun 2016**

No	Lembaga/Instansi	Pendidikan				Jumlah
		S.2	S.1	SLTA	SLTP	
(1)	(2)	(3)	(4)	(5)	(6)	(7)
1	KECAMATAN	1	7	12	1	21
2	UPTD DIKNAS	4	3	5	-	12
3	KUA/PPAI	-	5	1	-	6
4	UPTB BPKP	-	2	1	-	3
5	KSK	-	-	1	-	1
6	PUSKESMAS	-	19	7	2	28
7	KANTOR POS	-	2	1	-	3
8	PLKB	1	1	1	-	3
9	UPTD PERTANIAN	-	1	-	-	1
10	KORAMIL	-	-	8	2	10
11	POLSEK	-	2	11	-	13
12	TPK NGOGRO	-	2	6	-	8
13	RS.KUSTA NGANGET	-	3	2	-	5
<b>Jumlah 2016</b>		<b>6</b>	<b>47</b>	<b>56</b>	<b>5</b>	<b>114</b>
<b>Jumlah 2015</b>		<b>-</b>	<b>52</b>	<b>51</b>	<b>4</b>	<b>107</b>
<b>Jumlah 2014</b>		<b>-</b>	<b>50</b>	<b>50</b>	<b>5</b>	<b>105</b>
<b>Jumlah 2013</b>		<b>-</b>	<b>50</b>	<b>70</b>	<b>4</b>	<b>114</b>
<b>Jumlah 2012</b>		<b>-</b>	<b>50</b>	<b>70</b>	<b>4</b>	<b>124</b>

Sumber : Dinas Instansi

Tabel III. 9

**Jumlah Pegawai Negeri Sipil Menurut Golongan  
Di Kecamatan Singgahan Tahun 2016**

No	Lembaga/Instansi	Golongan				Jumlah
		IV	III	II	I	
(1)	(2)	(3)	(4)	(5)	(6)	(7)
1	KECAMATAN	2	7	12	-	21
2	UPTD DIKNAS	4	4	4	-	12
3	KUA/PPAI	2	3	1	-	6
4	UPTB BPKP	1	2	-	-	3
5	KSK	-	-	1	-	1
6	PUSKESMAS	1	15	12	-	28
7	POS	-	2	1	-	3
8	PLKB	1	2	-	-	3
9	UPTD PERTANIAN	-	1	-	-	1
10	KORAMIL	-	8	2	-	10
11	POLSEK	-	4	7	2	13
12	TPK NGOGRO	-	-	5	3	8
13	RS.KUSTA NGANGET	1	3	1	-	5
<b>Jumlah 2016</b>		<b>12</b>	<b>51</b>	<b>46</b>	<b>5</b>	<b>114</b>
<b>Jumlah 2015</b>		<b>12</b>	<b>49</b>	<b>41</b>	<b>5</b>	<b>107</b>
<b>Jumlah 2014</b>		<b>11</b>	<b>47</b>	<b>41</b>	<b>6</b>	<b>103</b>
<b>Jumlah 2013</b>		<b>6</b>	<b>54</b>	<b>59</b>	<b>5</b>	<b>123</b>
<b>Jumlah 2012</b>		<b>6</b>	<b>54</b>	<b>59</b>	<b>5</b>	<b>124</b>

Sumber : Dinas Instansi

Tabel III. 10

**Jumlah Penduduk Angkatan Kerja (10 Tahun ke atas)  
Menurut Jenis Usaha Di Kecamatan Singgahan Tahun 2016**

No	Desa	Kary. Pem/TNI	Tani	Pedagang	Industri Kerajinan
(1)	(2)	(3)	(4)	(5)	(6)
1	Binangun	50	311	36	-
2	Saringembat	37	1500	417	125
3	Kedung jambe	54	276	39	2
4	Tunggulrejo	51	152	69	94
5	Tanjung Rejo	37	135	35	-
6	Lajo Kidul	32	342	82	-
7	Tanggir	37	364	39	-
8	Mergosari	39	396	45	-
9	Mulyo Rejo	41	572	63	-
10	Tingkis	51	612	48	-
11	Mulyo Agung	367	897	386	-
12	Lajo Lor	42	492	42	3
<b>Jumlah 2016</b>		<b>838</b>	<b>6049</b>	<b>1301</b>	<b>224</b>
<b>Jumlah 2015</b>		<b>838</b>	<b>6049</b>	<b>1301</b>	<b>224</b>
<b>Jumlah 2014</b>		<b>838</b>	<b>6049</b>	<b>1301</b>	<b>224</b>
<b>Jumlah 2013</b>		<b>838</b>	<b>6049</b>	<b>1301</b>	<b>224</b>
<b>Jumlah 2012</b>		<b>838</b>	<b>6049</b>	<b>1301</b>	<b>224</b>

Sumber : Kecamatan Singgahan

Lanjutan Tabel III. 10

No	Desa	Jasa Pertukaran	Angkutan	Buruh Tani	Lainnya
(1)	(2)	(7)	(8)	(9)	(10)
1	Binangun	19	4	1.700	36
2	Saringambat	110	44	1.251	12
3	Kedung jambe	9	4	1.021	6
4	Tunggulrejo	16	18	1.000	38
5	Tanjung Rejo	11	4	710	11
6	Lajo Kidul	4	11	1.180	29
7	Tanggir	2	5	615	30
8	Mergosari	1	12	500	23
9	Mulyo Rejo	1	1	750	17
10	Tingkis	3	16	782	13
11	Mulyo Agung	5	12	2.156	420
12	Lajo Lor	1	3	847	31
<b>Jumlah 2016</b>		<b>182</b>	<b>134</b>	<b>12.512</b>	<b>666</b>
<b>Jumlah 2015</b>		<b>182</b>	<b>134</b>	<b>12.512</b>	<b>666</b>
<b>Jumlah 2014</b>		<b>182</b>	<b>134</b>	<b>12.512</b>	<b>666</b>
<b>Jumlah 2013</b>		<b>182</b>	<b>134</b>	<b>12512</b>	<b>666</b>
<b>Jumlah 2012</b>		<b>182</b>	<b>134</b>	<b>12512</b>	<b>666</b>

Sumber : Kecamatan Singgahan



<https://tubankab.bps.go.id>

# SOSIAL

<https://tubankab.hps.go.id>

Tabel VI. 1

**Banyaknya Gedung Sekolah Menurut Jenisnya  
Di Kecamatan Singgahan Tahun 2016**

No	Desa	SD		SLTP		SLTA/SMK	
		Negeri	Swasta	Negeri	Swasta	Negeri	Swasta
(1)	(2)	(3)	(4)	(5)	(6)	(7)	(8)
1	Binangun	7	-	-	1	-	1
2	Saringembat	8	-	-	-	-	-
3	Kedung jambe	4	1	-	3	-	2
4	Tunggulrejo	3	-	-	-	-	-
5	Tanjung Rejo	3	-	-	1	-	-
6	Lajo Kidul	5	-	-	1	-	1
7	Tanggir	2	-	-	1	-	2
8	Mergosari	3	-	-	-	-	-
9	Mulyo Rejo	3	-	1	-	-	-
10	Tingkis	4	-	-	-	-	-
11	Mulyo Agung	9	-	1	1	2	-
12	Lajo Lor	2	-	1	1	-	1
<b>Jumlah 2016</b>		<b>53</b>	<b>1</b>	<b>3</b>	<b>9</b>	<b>2</b>	<b>7</b>
<b>Jumlah 2015</b>		<b>53</b>	<b>1</b>	<b>3</b>	<b>6</b>	<b>2</b>	<b>4</b>
<b>Jumlah 2014</b>		<b>53</b>	<b>1</b>	<b>3</b>	<b>6</b>	<b>1</b>	<b>4</b>
<b>Jumlah 2013</b>		<b>49</b>	<b>1</b>	<b>2</b>	<b>8</b>	<b>1</b>	<b>6</b>
<b>Jumlah 2012</b>		<b>49</b>	<b>1</b>	<b>2</b>	<b>8</b>	<b>1</b>	<b>6</b>

Sumber : Dinas Instansi

Tabel IV. 2

**Banyaknya Ruang Gedung Sekolah Menurut Jenisnya  
Di Kecamatan Singgahan Tahun 2016**

No	Desa	SD		SLTP		SLTA/SMK	
		Negeri	Swasta	Negeri	Swasta	Negeri	Swasta
(1)	(2)	(3)	(4)	(5)	(6)	(7)	(8)
1	Binangun	21	7	-	12	-	9
2	Saringembat	21	-	-	-	-	-
3	Kedung jambe	14	7	-	24	-	15
4	Tunggulrejo	7	6	-	-	-	-
5	Tanjung Rejo	14	7	-	5	-	-
6	Lajo Kidul	14	-	-	14	-	11
7	Tanggir	7	-	-	9	-	14
8	Mergosari	7	-	-	-	-	-
9	Mulyo Rejo	7	-	19	-	-	-
10	Tingkis	7	-	-	-	-	-
11	Mulyo Agung	21	7	22	8	54	-
12	Lajo Lor	7	14	11	6	-	11
<b>Jumlah 2016</b>		<b>147</b>	<b>48</b>	<b>52</b>	<b>78</b>	<b>54</b>	<b>50</b>
<b>Jumlah 2015</b>		<b>147</b>	<b>48</b>	<b>52</b>	<b>60</b>	<b>54</b>	<b>50</b>
<b>Jumlah 2014</b>		<b>159</b>	<b>3</b>	<b>52</b>	<b>60</b>	<b>15</b>	<b>31</b>
<b>Jumlah 2013</b>		<b>115</b>	<b>6</b>	<b>41</b>	<b>84</b>	<b>15</b>	<b>95</b>
<b>Jumlah 2012</b>		<b>155</b>	<b>6</b>	<b>41</b>	<b>84</b>	<b>15</b>	<b>95</b>

Sumber : Kantor Diknas

Tabel IV. 3

**Banyaknya Sekolah Menurut Jenisnya  
Di Kecamatan Singgahan Tahun 2016**

No	Desa	SD		SLTP		SLTA/SMK	
		Negeri	Swasta	Negeri	Swasta	Negeri	Swasta
(1)	(2)	(3)	(4)	(5)	(6)	(7)	(8)
1	Binangun	3	1	-	1	-	1
2	Saringambat	3	-	-	-	-	-
3	Kedung jambe	2	1	-	3	-	2
4	Tunggulrejo	1	1	-	-	-	-
5	Tanjung Rejo	2	1	-	1	-	-
6	Lajo Kidul	2	1	-	1	-	1
7	Tanggir	1	1	-	1	-	2
8	Mergosari	1	-	-	-	-	-
9	Mulyo Rejo	1	-	1	-	-	-
10	Tingkis	1	-	-	-	-	-
11	Mulyo Agung	3	1	1	1	2	-
12	Lajo Lor	1	3	1	1	-	1
<b>Jumlah 2016</b>		<b>21</b>	<b>10</b>	<b>3</b>	<b>9</b>	<b>2</b>	<b>7</b>
<b>Jumlah 2015</b>		<b>21</b>	<b>8</b>	<b>3</b>	<b>6</b>	<b>2</b>	<b>7</b>
<b>Jumlah 2014</b>		<b>21</b>	<b>1</b>	<b>3</b>	<b>6</b>	<b>1</b>	<b>4</b>
<b>Jumlah 2013</b>		<b>21</b>	<b>1</b>	<b>3</b>	<b>2</b>	<b>2</b>	<b>6</b>
<b>Jumlah 2012</b>		<b>21</b>	<b>1</b>	<b>3</b>	<b>2</b>	<b>2</b>	<b>6</b>

**Sumber : Kantor Diknas**

Tabel IV. 4

**Banyaknya Murid Menurut Jenis Sekolah  
Di Kecamatan Singgahan Tahun 2016**

No	Desa	SD		SLTP		SLTA/SMK	
		Negeri	Swasta	Negeri	Swasta	Negeri	Swasta
(1)	(2)	(3)	(4)	(5)	(6)	(7)	(8)
1	Binangun	211	80	-	208	-	189
2	Saringambat	288	-	-	-	-	-
3	Kedung jambe	118	194	-	324	-	290
4	Tunggulrejo	61	110	-	-	-	-
5	Tanjung Rejo	79	139	-	79	-	-
6	Lajo Kidul	286	200	-	251	-	243
7	Tanggir	69	135	-	187	-	206
8	Mergosari	133	-	-	-	-	-
9	Mulyo Rejo	164	-	178	-	-	-
10	Tingkis	187	-	-	-	-	-
11	Mulyo Agung	454	206	851	147	1.544	-
12	Lajo Lor	117	273	81	126	-	140
<b>Jumlah 2016</b>		<b>2.167</b>	<b>1.337</b>	<b>1.110</b>	<b>1.322</b>	<b>1.544</b>	<b>1.068</b>
<b>Jumlah 2015</b>		<b>2.328</b>	<b>996</b>	<b>1.087</b>	<b>1.171</b>	<b>773</b>	<b>998</b>
<b>Jumlah 2014</b>		<b>2.343</b>	<b>158</b>	<b>1.087</b>	<b>1.117</b>	<b>467</b>	<b>566</b>
<b>Jumlah 2013</b>		<b>2.093</b>	<b>137</b>	<b>1.291</b>	<b>1.210</b>	<b>1.179</b>	<b>1.899</b>
<b>Jumlah 2012</b>		<b>2.506</b>	<b>140</b>	<b>1.813</b>	<b>763</b>	<b>1.621</b>	<b>1.899</b>

Sumber : Kantor Diknas

Tabel IV. 5

**Banyaknya Guru Menurut Jenis Sekolahan  
Di Kecamatan Singgahan Tahun 2016**

No	Desa	SD		SLTP		SLTA/SMK	
		Negeri	Swasta	Negeri	Swasta	Negeri	Swasta
(1)	(2)	(3)	(4)	(5)	(6)	(7)	(8)
1	Binangun	16	11	-	18	-	20
2	Saringambat	17	-	-	-	-	-
3	Kedung jambe	8	13	-	53	-	36
4	Tunggulrejo	7	11	-	-	-	-
5	Tanjung Rejo	10	13	-	13	-	-
6	Lajo Kidul	14	9	-	18	-	29
7	Tanggir	4	12	-	16	-	31
8	Mergosari	6	-	-	-	-	-
9	Mulyo Rejo	6	-	13	-	-	-
10	Tingkis	8	-	-	-	-	-
11	Mulyo Agung	24	12	57	12	88	-
12	Lajo Lor	6	30	9	15	-	17
<b>Jumlah 2016</b>		<b>126</b>	<b>111</b>	<b>79</b>	<b>145</b>	<b>88</b>	<b>133</b>
<b>Jumlah 2015</b>		<b>128</b>	<b>89</b>	<b>77</b>	<b>95</b>	<b>52</b>	<b>134</b>
<b>Jumlah 2014</b>		<b>190</b>	<b>11</b>	<b>77</b>	<b>90</b>	<b>29</b>	<b>84</b>
<b>Jumlah 2013</b>		<b>196</b>	<b>11</b>	<b>92</b>	<b>98</b>	<b>28</b>	<b>84</b>
<b>Jumlah 2012</b>		<b>137</b>	<b>8</b>	<b>92</b>	<b>98</b>	<b>28</b>	<b>84</b>

Sumber : Kantor Diknas

Tabel IV. 6

**Rasio Murid Dan Guru SD Negeri Tiap Desa  
Di Wilayah Kecamatan Singgahan Tahun 2016**

No	Desa	Jumlah		Ratio
		Murid	Guru	
(1)	(2)	(3)	(4)	(5)
1	Binangun	211	16	13
2	Saringembat	288	17	17
3	Kedung jambe	118	8	15
4	Tunggulrejo	61	7	9
5	Tanjung Rejo	79	10	8
6	Lajo Kidul	286	14	20
7	Tanggir	69	4	17
8	Mergosari	133	6	22
9	Mulyo Rejo	164	6	27
10	Tingkis	187	8	23
11	Mulyo Agung	454	24	19
12	Lajo Lor	117	6	19
<b>Jumlah 2016</b>		<b>2.167</b>	<b>126</b>	<b>17</b>
<b>Jumlah 2015</b>		<b>2.328</b>	<b>128</b>	<b>18</b>
<b>Jumlah 2014</b>		<b>2.343</b>	<b>190</b>	<b>12</b>
<b>Jumlah 2013</b>		<b>2.221</b>	<b>196</b>	<b>11</b>
<b>Jumlah 2012</b>		<b>2.506</b>	<b>137</b>	<b>18</b>

Sumber : Kantor Diknas



Tabel IV. 7

**Jumlah Sarana Kesehatan Menurut Jenisnya  
Di Wilayah Kecamatan Singgahan Tahun 2016**

No	Jenis Sarana	Jumlah	Kapasitas Tempat
(1)	(2)	(3)	(4)
1	RSU Pemerintah	-	-
2	RSU Swasta	-	-
3	RS Bersalin	-	-
4	Puskesmas	1	10
5	Puskesmas Pembantu	2	-
6	BKIA	-	-
7	Balai Pengobatan	-	-
8	Pos Kesehatan	-	-
9	Apotek	1	-
10	Toko Obat Berijin	-	-
11	Laboratorium	-	-
12	Polindes	12	-
13	Poskesdes	1	-
	<b>Jumlah 2016</b>	<b>17</b>	<b>10</b>
	<b>Jumlah 2015</b>	<b>16</b>	<b>10</b>
	<b>Jumlah 2014</b>	<b>16</b>	<b>10</b>
	<b>Jumlah 2013</b>	<b>19</b>	<b>19</b>
	<b>Jumlah 2012</b>	<b>18</b>	<b>18</b>

Sumber : Puskesmas

Tabel IV. 8

**Jumlah Tenaga Kesehatan Menurut Jenisnya  
Di Kecamatan Singgahan Tahun 2016**

No	Jenis Tenaga Kesehatan	Jumlah
(1)	(2)	(3)
1	Dokter Spesialis	-
2	Dokter Umum	1
3	Dokter Gigi	1
4	Bidan	21
5	Perawat Kesehatan	18
6	Perawat Gigi	-
7	Perawat Bidan	-
8	SPK/C	-
9	SPK/U	-
10	Sanitasi	-
11	Pengatur Analisis	-
12	Pengatur Gizi	1
13	Asisten Apoteker	1
14	Juru Kesehatan	-
15	Dukun Bayi	23
16	Para Medis Lainnya	-
<b>Jumlah 2016</b>		<b>66</b>
<b>Jumlah 2015</b>		<b>43</b>
<b>Jumlah 2014</b>		<b>44</b>
<b>Jumlah 2013</b>		<b>49</b>
<b>Jumlah 2012</b>		<b>44</b>

Sumber : Puskesmas

**Tabel IV. 9****Jumlah Penderita Penyakit Menurut Jenisnya  
Di Kecamatan Singgahan Tahun 2016**

<b>No</b>	<b>Jenis Penyakit</b>	<b>Penderita</b>
<i>(1)</i>	<i>(2)</i>	<i>(3)</i>
1	Infeksi Akut Saluran Pernafasan	2.620
2	Penyakit Sistem Otot Dan Jaringan	2.495
3	Penyakit Mata	160
4	Diare	187
5	Penyakit Infeksi Kulit	833
6	Desentri	21
7	Penglihatan Kuang	104
8	Pneumonia	84
9	Bronchitis	70
10	Stomatitis	51
11	Difisiensi Vitamin Lainnya	69
12	Lainnya	409
<b>Jumlah 2016</b>		<b>7.103</b>
<b>Jumlah 2015</b>		<b>6.137</b>
<b>Jumlah 2014</b>		<b>6.164</b>
<b>Jumlah 2013</b>		<b>5.440</b>
<b>Jumlah 2012</b>		<b>8.832</b>

**Sumber : Puskesmas**

Tabel IV. 10

**Jumlah Bayi Yang Diimunisasi  
Di Kecamatan Singgahan Tahun 2016**

No	Desa	Jenis Imunisasi				
		BCG	DPT			Campak
			I	II	III	
(1)	(2)	(3)	(4)	(5)	(6)	(7)
1	Binangun	42	46	37	43	37
2	Saringembat	58	52	65	52	62
3	Kedung jambe	46	47	54	53	58
4	Tunggulrejo	34	42	41	39	45
5	Tanjung Rejo	32	29	32	31	32
6	Lajo Kidul	78	75	74	74	69
7	Tanggir	26	27	29	33	32
8	Mergosari	31	31	34	34	33
9	Mulyo Rejo	31	31	33	32	32
10	Tingkis	52	52	47	47	48
11	Mulyo Agung	107	110	96	96	96
12	Lajo Lor	49	49	51	50	49
<b>Jumlah 2016</b>		<b>586</b>	<b>591</b>	<b>593</b>	<b>584</b>	<b>393</b>
<b>Jumlah 2015</b>		<b>561</b>	<b>552</b>	<b>577</b>	<b>576</b>	<b>591</b>
<b>Jumlah 2014</b>		<b>585</b>	<b>580</b>	<b>609</b>	<b>619</b>	<b>592</b>
<b>Jumlah 2013</b>		<b>624</b>	<b>627</b>	<b>613</b>	<b>635</b>	<b>605</b>
<b>Jumlah 2012</b>		<b>624</b>	<b>627</b>	<b>613</b>	<b>635</b>	<b>605</b>

**Sumber: Puskesmas**

Lanjutan Tabel IV. 10

No	Desa	Jenis Imunisasi			
		POLIO			
		I	II	III	IV
(1)	(2)	(3)	(4)	(5)	(6)
1	Binangun	41	46	37	43
2	Saringambat	61	53	65	52
3	Kedung jambe	46	47	54	53
4	Tunggulrejo	32	36	40	28
5	Tanjung Rejo	32	29	32	31
6	Lajo Kidul	78	75	74	74
7	Tanggir	26	27	29	33
8	Mergosari	31	31	34	34
9	Mulyo Rejo	31	31	33	32
10	Tingkis	52	52	47	47
11	Mulyo Agung	108	110	96	96
12	Lajo Lor	49	49	51	50
<b>Jumlah 2016</b>		<b>587</b>	<b>586</b>	<b>576</b>	<b>591</b>
<b>Jumlah 2015</b>		<b>574</b>	<b>562</b>	<b>576</b>	<b>591</b>
<b>Jumlah 2014</b>		<b>578</b>	<b>585</b>	<b>604</b>	<b>618</b>
<b>Jumlah 2013</b>		<b>627</b>	<b>618</b>	<b>637</b>	<b>611</b>
<b>Jumlah 2012</b>		<b>627</b>	<b>618</b>	<b>637</b>	<b>611</b>

Sumber: Puskesmas

Tabel IV. 11

**Jumlah Dukun Bayi  
Di Kecamatan Singgahan Tahun 2016**

No	Desa	Terlatih	Tidak Terlatih	Jumlah
(1)	(2)	(3)	(4)	(5)
1	Binangun	3	-	3
2	Saringembat	2	-	2
3	Kedung jambe	3	-	3
4	Tunggulrejo	1	-	1
5	Tanjung Rejo	1	-	1
6	Lajo Kidul	2	-	2
7	Tanggir	1	-	1
8	Mergosari	1	-	1
9	Mulyo Rejo	2	-	2
10	Tingkis	2	-	2
11	Mulyo Agung	5	-	5
12	Lajo Lor	3	-	3
<b>Jumlah 2016</b>		<b>26</b>	<b>-</b>	<b>26</b>
<b>Jumlah 2015</b>		<b>24</b>	<b>-</b>	<b>24</b>
<b>Jumlah 2014</b>		<b>26</b>	<b>-</b>	<b>26</b>
<b>Jumlah 2013</b>		<b>24</b>	<b>-</b>	<b>24</b>
<b>Jumlah 2012</b>		<b>24</b>	<b>-</b>	<b>24</b>

Sumber : Puskesmas

Tabel IV. 12

**Jumlah Akseptor Menurut Metode Kontrasepsi  
Di Kecamatan Singgahan Tahun 2016**

No	Desa	IUD	PIL	Kondom
(1)	(2)	(3)	(4)	(5)
1	Binangun	16	15	6
2	Saringembat	59	25	11
3	Kedung jambe	22	23	9
4	Tunggulrejo	13	16	3
5	Tanjung Rejo	12	23	4
6	Lajo Kidul	30	27	10
7	Tanggir	13	13	5
8	Mergosari	5	9	5
9	Mulyo Rejo	1	34	6
10	Tingkis	10	45	8
11	Mulyo Agung	52	23	15
12	Lajo Lor	25	18	1
<b>Jumlah 2016</b>		258	271	83
<b>Jumlah 2015</b>		99	481	81
<b>Jumlah 2014</b>		148	205	73
<b>Jumlah 2013</b>		106	676	79
<b>Jumlah 2012</b>		106	676	79

**Sumber : PLKB**

Lanjutan Tabel IV. 12

No	Desa	MO	Suntik	Implant	Jumlah
(1)	(2)	(3)	(4)	(5)	(6)
1	Binangun	8	284	78	407
2	Saringembat	42	568	56	761
3	Kedung jambe	17	413	54	538
4	Tunggulrejo	15	275	78	400
5	Tanjung Rejo	4	168	134	345
6	Lajo Kidul	14	539	112	732
7	Tanggir	12	189	55	287
8	Mergosari	8	249	54	330
9	Mulyo Rejo	3	162	136	342
10	Tingkis	16	285	110	474
11	Mulyo Agung	24	862	172	1148
12	Lajo Lor	12	361	72	489
<b>Jumlah 2016</b>		<b>175</b>	<b>4.355</b>	<b>1.111</b>	<b>6.253</b>
<b>Jumlah 2015</b>		<b>89</b>	<b>4.483</b>	<b>732</b>	<b>5.304</b>
<b>Jumlah 2014</b>		<b>134</b>	<b>3.813</b>	<b>704</b>	<b>5.086</b>
<b>Jumlah 2013</b>		<b>57</b>	<b>4.065</b>	<b>516</b>	<b>4.661</b>
<b>Jumlah 2012</b>		<b>57</b>	<b>4.047</b>	<b>516</b>	<b>4.620</b>

Sumber : Puskesmas



**Tabel IV. 13****Jumlah Pencapaian Akseptor KB Aktif  
Di Kecamatan Singgahan Tahun 2016**

<b>No</b>	<b>Desa</b>	<b>PUS</b>	<b>Pencapaian</b>	<b>% terhadap PUS</b>
<i>(1)</i>	<i>(2)</i>	<i>(3)</i>	<i>(4)</i>	<i>(5)</i>
1	Binangun	641	459	71,6
2	Saringembat	782	543	69,4
3	Kedungjambe	703	482	68,6
4	Tunggulrejo	607	422	69,5
5	Tanjungrejo	487	410	84,2
6	Lajo Kidul	948	651	68,7
7	Tanggir	358	266	74,3
8	Mergosari	418	297	71,1
9	Mulyorejo	431	325	75,4
10	Tingkis	527	377	71,5
11	Mulyoagung	1 425	1 007	70,7
12	Lajo Lor	641	458	71,4
<b>Jumlah 2016</b>		<b>7.968</b>	<b>5.697</b>	<b>71,5</b>
<b>Jumlah 2015</b>		<b>7.763</b>	<b>5.713</b>	<b>73,6</b>
<b>Jumlah 2014</b>		<b>7.501</b>	<b>5.699</b>	<b>75,9</b>
<b>Jumlah 2013</b>		<b>7.379</b>	<b>7.345</b>	<b>99,5</b>

**Sumber : Puskesmas**

**Tabel IV. 14****Jumlah Pokbang Dan Posyandu  
Di Kecamatan Singgahan Tahun 2016**

<b>No</b>	<b>Desa</b>	<b>Pokbang</b>	<b>Posyandu</b>
<i>(1)</i>	<i>(2)</i>	<i>(3)</i>	<i>(4)</i>
1	Binangun	3	4
2	Saringembat	2	6
3	Kedung jambe	3	6
4	Tunggulrejo	2	3
5	Tanjung Rejo	2	4
6	Lajo Kidul	1	5
7	Tanggir	2	3
8	Mergosari	1	4
9	Mulyo Rejo	1	3
10	Tingkis	2	3
11	Mulyo Agung	1	8
12	Lajo Lor	1	4
<b>Jumlah 2016</b>		<b>21</b>	<b>53</b>
<b>Jumlah 2015</b>		<b>53</b>	<b>53</b>
<b>Jumlah 2014</b>		<b>53</b>	<b>53</b>
<b>Jumlah 2013</b>		<b>53</b>	<b>53</b>
<b>Jumlah 2012</b>		<b>53</b>	<b>53</b>

**Sumber : Puskesmas**

**Tabel IV.15****Jumlah Pasangan Subur (PUS) dan PUS yang Hamil  
Di Kecamatan Singgahan Tahun 2016**

No	Desa	PUS	PUS Hamil
(1)	(2)	(3)	(4)
1	Binangun	641	14
2	Saringembat	782	18
3	Kedung jambe	703	18
4	Tunggulrejo	607	16
5	Tanjung Rejo	487	15
6	Lajo Kidul	948	19
7	Tanggir	358	13
8	Mergosari	418	14
9	Mulyo Rejo	431	15
10	Tingkis	527	12
11	Mulyo Agung	1 425	23
12	Lajo Lor	641	17
<b>Jumlah 2016</b>		<b>7.968</b>	<b>194</b>
<b>Jumlah 2015</b>		<b>7.763</b>	<b>123</b>
<b>Jumlah 2014</b>		<b>7.501</b>	<b>124</b>
<b>Jumlah 2013</b>		<b>7.344</b>	<b>613</b>
<b>Jumlah 2012</b>		<b>8.055</b>	<b>235</b>

**Sumber : Puskesmas**

Tabel IV. 16

**Jumlah Tempat Peribadatan  
Di Kecamatan Singgahan Tahun 2016**

No	Desa	Masjid	Langgar	Gereja	Pura	Wihara
(1)	(2)	(3)	(4)	(5)	(6)	(7)
1	Binangun	4	29	-	-	-
2	Saringambat	1	30	-	-	-
3	Kedung jambe	5	26	1	-	-
4	Tunggulrejo	2	16	1	-	-
5	Tanjung Rejo	2	15	-	-	-
6	Lajo Kidul	3	36	-	-	-
7	Tanggir	1	13	-	-	-
8	Mergosari	3	15	-	-	-
9	Mulyo Rejo	2	9	-	-	-
10	Tingkis	1	20	-	-	-
11	Mulyo Agung	5	54	-	-	-
12	Lajo Lor	3	30	-	-	-
<b>Jumlah 2016</b>		<b>32</b>	<b>293</b>	<b>2</b>	<b>-</b>	<b>-</b>
<b>Jumlah 2015</b>		<b>32</b>	<b>293</b>	<b>2</b>	<b>-</b>	<b>-</b>
<b>Jumlah 2014</b>		<b>32</b>	<b>293</b>	<b>2</b>	<b>-</b>	<b>-</b>
<b>Jumlah 2013</b>		<b>28</b>	<b>245</b>	<b>1</b>	<b>-</b>	<b>-</b>
<b>Jumlah 2012</b>		<b>28</b>	<b>245</b>	<b>1</b>	<b>-</b>	<b>-</b>

Sumber : PODES 2014

Tabel IV. 17

**Jumlah Pemeluk Agama  
Di Kecamatan Singgahan Tahun 2016**

No	Desa	Islam	Kristen	Katholik	Budha	Hindu
(1)	(2)	(3)	(4)	(5)	(6)	(7)
1	Binangun	3.158	-	-	-	-
2	Saringembat	4.865	-	-	-	-
3	Kedung jambe	3.867	4	-	-	-
4	Tunggulrejo	3.245	23	22	-	-
5	Tanjung Rejo	2.405	-	-	-	-
6	Lajo Kidul	5.606	-	-	-	-
7	Tanggir	2.161	-	-	-	-
8	Mergosari	2.294	-	-	-	-
9	Mulyo Rejo	2.469	-	-	-	-
10	Tingkis	3.074	-	-	-	-
11	Mulyo Agung	8.594	-	6	-	-
12	Lajo Lor	4.182	-	-	-	-
<b>Jumlah 2016</b>		<b>45.920</b>	<b>27</b>	<b>28</b>	-	-
<b>Jumlah 2015</b>		<b>45.587</b>	<b>27</b>	<b>28</b>	-	-
<b>Jumlah 2014</b>		<b>44.586</b>	<b>27</b>	<b>28</b>	-	-
<b>Jumlah 2013</b>		<b>45.096</b>	<b>27</b>	<b>28</b>	-	-
<b>Jumlah 2012</b>		<b>45.096</b>	<b>27</b>	<b>28</b>	-	-

Sumber : Kantor Camat

Tabel IV. 18

**Jumlah Nikah Menurut Tempat Pelaksanaannya  
Di Kecamatan Singgahan Tahun 2016**

No	Bulan	Bedolan	Kantor	Jumlah
(1)	(2)	(3)	(4)	(5)
1	JANUARI	20	14	34
2	FEBRUARI	25	11	36
3	MARET	39	6	45
4	APRIL	29	14	43
5	MEI	13	6	19
6	JUNI	2	4	6
7	JULI	81	19	100
8	AGUSTUS	2	4	6
9	SEPTEMBER	38	19	57
10	OKTOBER	-	1	1
11	NOVEMBER	14	11	25
12	DESEMBER	9	2	11
<b>Jumlah 2016</b>		<b>272</b>	<b>111</b>	<b>383</b>
<b>Jumlah 2015</b>		<b>250</b>	<b>102</b>	<b>352</b>
<b>Jumlah 2014</b>		<b>359</b>	<b>13</b>	<b>372</b>
<b>Jumlah 2013</b>		<b>359</b>	<b>15</b>	<b>413</b>
<b>Jumlah 2012</b>		<b>398</b>	<b>27</b>	<b>428</b>

Sumber : KUA

Tabel IV.19

**Jumlah Nikah, Talak, Cerai, Dan Rujuk  
Di Kecamatan Singgahan Tahun 2016**

No	Bulan	Nikah	Talak	Cerai	Rujuk	Jumlah
(1)	(2)	(3)	(4)	(5)	(6)	(7)
1	Binangun	16	5	1	-	22
2	Saringembat	36	1	1	-	38
3	Kedung jambe	27	6	5	-	38
4	Tunggulrejo	21	2	3	-	26
5	Tanjung Rejo	24	4	7	-	35
6	Lajo Kidul	47	2	10	-	59
7	Tanggir	16	2	5	-	23
8	Mergosari	18	4	4	-	26
9	Mulyo Rejo	15	2	3	-	20
10	Tingkis	20	3	5	-	28
11	Mulyo Agung	107	18	11	-	136
12	Lajo Lor	36	6	3	-	45
<b>Jumlah 2016</b>		<b>383</b>	<b>55</b>	<b>58</b>	<b>-</b>	<b>496</b>
<b>Jumlah 2015</b>		<b>352</b>	<b>40</b>	<b>63</b>	<b>-</b>	<b>455</b>
<b>Jumlah 2014</b>		<b>372</b>	<b>36</b>	<b>49</b>	<b>0</b>	<b>456</b>
<b>Jumlah 2013</b>		<b>372</b>	<b>36</b>	<b>49</b>	<b>0</b>	<b>456</b>
<b>Jumlah 2012</b>		<b>416</b>	<b>36</b>	<b>49</b>	<b>0</b>	<b>501</b>

Sumber : KUA

Tabel IV. 20

**Jumlah Rumah Tangga Menurut Sumber Penerangan  
Di Wilayah Kecamatan Singgahan Tahun 2016**

No	Desa	Sumber Penerangan			Jumlah
		Listrik PLN	Listrik Non PLN	Lainnya	
(1)	(2)	(3)	(4)	(5)	(6)
1	Binangun	969	-	-	969
2	Saringembat	1.468	-	-	1.468
3	Kedung jambe	1.224	-	-	1.224
4	Tunggulrejo	1.017	-	-	1.017
5	Tanjung Rejo	751	-	-	751
6	Lajo Kidul	1.580	-	-	1.580
7	Tanggir	667	-	-	667
8	Mergosari	703	-	-	703
9	Mulyo Rejo	787	-	-	787
10	Tingkis	982	-	-	982
11	Mulyo Agung	2.653	-	-	2.653
12	Lajo Lor	1.183	-	-	1.183
<b>Jumlah 2016</b>		<b>13.984</b>	<b>-</b>	<b>-</b>	<b>13.984</b>
<b>Jumlah 2015</b>		<b>14.006</b>	<b>-</b>	<b>-</b>	<b>14.006</b>
<b>Jumlah 2014</b>		<b>13.557</b>	<b>-</b>	<b>-</b>	<b>13.557</b>
<b>Jumlah 2013</b>		<b>13.195</b>	<b>-</b>	<b>-</b>	<b>13.195</b>
<b>Jumlah 2012</b>		<b>13.393</b>	<b>-</b>	<b>-</b>	<b>13.393</b>

Sumber : Koordinator Statistik Kecamatan



Tabel IV. 21

**Jumlah Bengkel Menurut Jenisnya  
Di Wilayah Kecamatan Singgahan Tahun 2016**

No	Desa	Jenis Bengkel					Jumlah
		Las	Mobil	Sepeda Motor	Sepeda	Lainnya	
(1)	(2)	(3)	(4)	(5)	(6)	(7)	(8)
1	Binangun	-	-	2	2	1	5
2	Saringembat	-	-	2	1	-	3
3	Kedung jambe	-	-	3	2	-	5
4	Tunggulrejo	-	-	4	2	-	6
5	Tanjung Rejo	-	-	1	2	-	3
6	Lajo Kidul	-	-	3	4	-	7
7	Tanggir	-	-	2	-	-	2
8	Mergosari	-	-	2	1	-	3
9	Mulyo Rejo	-	-	1	3	-	4
10	Tingkis	-	-	2	-	-	2
11	Mulyo Agung	2	2	3	1	-	8
12	Lajo Lor	-	-	2	2	-	4
<b>Jumlah 2016</b>		<b>2</b>	<b>2</b>	<b>27</b>	<b>20</b>	<b>1</b>	<b>52</b>
<b>Jumlah 2015</b>		<b>2</b>	<b>2</b>	<b>27</b>	<b>20</b>	<b>1</b>	<b>52</b>
<b>Jumlah 2014</b>		<b>2</b>	<b>2</b>	<b>27</b>	<b>20</b>	<b>1</b>	<b>52</b>
<b>Jumlah 2013</b>		<b>2</b>	<b>2</b>	<b>27</b>	<b>20</b>	<b>1</b>	<b>52</b>
<b>Jumlah 2012</b>		<b>2</b>	<b>2</b>	<b>27</b>	<b>20</b>	<b>1</b>	<b>52</b>

Sumber : Koordinator Statistik Kecamatan (KDA 2015)

Tabel IV. 22

**Jumlah Penderita Cacat Menurut Jenisnya  
Di Kecamatan Singgahan Tahun 2016**

No	Desa	Tuna Netra	Tuna Rungu	Tuna Wcr	Cacat Tubuh	Cacat Mntal	Jml
(1)	(2)	(3)	(4)	(5)	(6)	(7)	(8)
1	Binangun	2	15	1	-	-	18
2	Saringambat	2	10	4	2	4	22
3	Kedung jambe	-	25	3	3	2	33
4	Tunggulrejo	-	2	2	-	3	7
5	Tanjung Rejo	1	1	-	-	1	3
6	Lajo Kidul	3	6	6	-	13	27
7	Tanggir	3	10	1	4	1	19
8	Mergosari	2	-	-	1	1	4
9	Mulyo Rejo	3	2	1	10	2	18
10	Tingkis	4	4	2	6	7	23
11	Mulyo Agung	-	8	12	17	8	45
12	Lajo Lor	-	2	1	1	-	4
<b>Jumlah 2016</b>		<b>20</b>	<b>85</b>	<b>33</b>	<b>44</b>	<b>42</b>	<b>224</b>
<b>Jumlah 2015</b>		<b>20</b>	<b>85</b>	<b>33</b>	<b>44</b>	<b>42</b>	<b>224</b>
<b>Jumlah 2014</b>		<b>3</b>	<b>36</b>	<b>9</b>	<b>11</b>	<b>1</b>	<b>60</b>
<b>Jumlah 2013</b>		<b>3</b>	<b>36</b>	<b>9</b>	<b>11</b>	<b>1</b>	<b>60</b>
<b>Jumlah 2012</b>		<b>3</b>	<b>36</b>	<b>9</b>	<b>11</b>	<b>1</b>	<b>60</b>

Sumber : KSK (PODES 2014)

Tabel IV. 23

**Jumlah Alat Komunikasi Menurut  
Jenisnya Di Kecamatan Singgahan Tahun 2016**

No	Desa	Jenis Alat Komunikasi				Jml
		Telp Umum	Telp Rumah	TV	Radio	
(1)	(2)	(3)	(4)	(5)	(6)	(7)
1	Binangun	-	10	750	-	760
2	Saringembat	-	8	49	-	227
3	Kedung jambe	-	8	570	-	578
4	Tunggulrejo	-	23	239	-	262
5	Tanjung Rejo	-	4	250	-	254
6	Lajo Kidul	-	3	325	-	328
7	Tanggir	-	2	355	1	358
8	Mergosari	-	6	219	-	225
9	Mulyo Rejo	-	5	112	-	117
10	Tingkis	-	5	346	-	351
11	Mulyo Agung	-	65	1.130	2	1.197
12	Lajo Lor	-	9	492	-	501
<b>Jumlah 2016</b>		-	<b>148</b>	<b>5.007</b>	<b>3</b>	<b>5.158</b>
<b>Jumlah 2015</b>		-	<b>148</b>	<b>5.007</b>	<b>3</b>	<b>5.158</b>
<b>Jumlah 2014</b>		-	<b>148</b>	<b>5.007</b>	<b>3</b>	<b>5.158</b>
<b>Jumlah 2013</b>		-	<b>148</b>	<b>5.007</b>	<b>3</b>	<b>5.158</b>
<b>Jumlah 2012</b>		-	<b>148</b>	<b>5.007</b>	<b>3</b>	<b>5.158</b>

Sumber: KDA 2014

# PERTANIAN DAN PETERNAKAN

<https://tubankab.bps.go.id>

Tabel V. 1

**Luas Panen Dan Produksi padi Sawah  
Di Wilayah Kecamatan Singgahan Tahun 2016**

No	Desa	Luas Panen	Rata-rata Kw/Ha	Produksi Kw
(1)	(2)	(3)	(4)	(5)
1	Binangun	529	43,3	22.905,7
2	Saringambat	152	41,5	6.308
3	Kedung jambe	306	55,2	16.891,2
4	Tunggulrejo	879	39,1	34.368,9
5	Tanjung Rejo	880	42,8	37.664
6	Lajo Kidul	728	47,1	34.288,8
7	Tanggir	484	52,1	25.216,4
8	Mergosari	715	42,3	30.244,5
9	Mulyo Rejo	395	41,2	16.274
10	Tingkis	286	41,2	11.783,2
11	Mulyo Agung	598	43,4	25.935,3
12	Lajo Lor	828	48,1	39.826,7
<b>Jumlah 2016</b>		<b>6.780</b>	<b>44,7</b>	<b>301.724,7</b>
<b>Jumlah 2015</b>		<b>5.758</b>	<b>55,8</b>	<b>321.296,4</b>
<b>Jumlah 2014</b>		<b>5.577</b>	<b>54,2</b>	<b>269.824</b>
<b>Jumlah 2013</b>		<b>4.980</b>	<b>54,2</b>	<b>269.824</b>
<b>Jumlah 2012</b>		<b>4.980</b>	<b>54,2</b>	<b>269.824</b>

Sumber : Mantri Pertanian

Tabel V. 2

**Luas Panen Dan Produksi Jagung  
Di Wilayah Kecamatan Singgahan Tahun 2016**

No	Desa	Luas Panen	Rata-rata Kw/Ha	Produksi Kw
(1)	(2)	(3)	(4)	(5)
1	Binangun	7	48,2	337,4
2	Saringembat	-	-	-
3	Kedung jambe	200	54,4	10.880
4	Tunggulrejo	-	-	-
5	Tanjung Rejo	8	52,4	419,2
6	Lajo Kidul	-	-	-
7	Tanggir	5	50,5	252,5
8	Mergosari	6	51,3	307,8
9	Mulyo Rejo	168	55,3	9.290,4
10	Tingkis	340	55,1	18.734
11	Mulyo Agung	324	53,3	17.296,2
12	Lajo Lor	230	51,1	11.753
<b>Jumlah 2016</b>		<b>1.288</b>	<b>52,4</b>	<b>69.243,5</b>
<b>Jumlah 2015</b>		<b>2.311</b>	<b>67,3</b>	<b>155.530,3</b>
<b>Jumlah 2014</b>		<b>2.455</b>	<b>54,4</b>	<b>136.333,5</b>
<b>Jumlah 2013</b>		<b>2.268</b>	<b>54,4</b>	<b>123.379,2</b>
<b>Jumlah 2012</b>		<b>2.268</b>	<b>54,4</b>	<b>123.379,2</b>

**Sumber : Mantri Pertanian**

Tabel V. 3

**Luas Panen Dan Produksi Kedelai  
Di Wilayah Kecamatan Singgahan Tahun 2016**

No	Desa	Luas Panen (M <sup>2</sup> )	Rata-rata (Kw/Ha)	Produksi (Kw)
(1)	(2)	(3)	(4)	(5)
1	Binangun	117	24	2.808
2	Saringambat	50	27,2	1.360
3	Kedung jambe	151	32	4.832
4	Tunggulrejo	-	-	-
5	Tanjung Rejo	97	20,8	2.017,6
6	Lajo Kidul	-	-	-
7	Tanggir	15	24	360
8	Mergosari	-	-	-
9	Mulyo Rejo	-	-	-
10	Tingkis	-	-	-
11	Mulyo Agung	21	20,8	436,8
12	Lajo Lor	15	20,8	312
<b>Jumlah 2016</b>		<b>466</b>	<b>21,2</b>	<b>12.126,4</b>
<b>Jumlah 2015</b>		<b>588</b>	<b>25,2</b>	<b>14.817,6</b>
<b>Jumlah 2014</b>		<b>195</b>	<b>25,6</b>	<b>4.645</b>
<b>Jumlah 2013</b>		<b>117</b>	<b>23,6</b>	<b>2.781</b>
<b>Jumlah 2012</b>		<b>117</b>	<b>23,6</b>	<b>2.781</b>

**Sumber : Mantri Pertanian**

Tabel V. 4

**Populasi Ternak Besar Menurut Jenisnya  
Di Wilayah Kecamatan Singgahan Tahun 2016**

No	Desa	Jenis Ternak		
		Sapi	Kerbau	Kuda
(1)	(2)	(3)	(4)	(5)
1	Binangun	606	-	-
2	Saringambat	921	-	-
3	Kedung jambe	579	-	-
4	Tunggulrejo	284	-	-
5	Tanjung Rejo	357	1	-
6	Lajo Kidul	482	-	-
7	Tanggir	243	-	-
8	Mergosari	269	-	-
9	Mulyo Rejo	453	-	-
10	Tingkis	503	-	1
11	Mulyo Agung	1.152	-	-
12	Lajo Lor	537	-	-
<b>Jumlah 2016</b>		<b>6.386</b>	<b>1</b>	<b>1</b>
<b>Jumlah 2015</b>		<b>6386</b>	<b>1</b>	<b>1</b>
<b>Jumlah 2014</b>		<b>6.386</b>	<b>1</b>	<b>1</b>
<b>Jumlah 2013</b>		<b>4.813</b>	<b>60</b>	<b>3</b>
<b>Jumlah 2012</b>		<b>4.813</b>	<b>60</b>	<b>3</b>

Sumber: Mantri Ternak (KDA 2015)



Tabel V. 5

**Populasi Ternak Kecil Menurut Jenisnya  
Di Wilayah Kecamatan Singgahan Tahun 2016**

No	Desa	Jenis Ternak		
		Kambing	Domba	Babi
(1)	(2)	(3)	(4)	(5)
1	Binangun	3	-	-
2	Saringambat	115	-	-
3	Kedung jambe	165	32	-
4	Tunggulrejo	285	23	-
5	Tanjung Rejo	18	11	-
6	Lajo Kidul	429	-	-
7	Tanggir	36	167	-
8	Mergosari	173	-	-
9	Mulyo Rejo	211	-	-
10	Tingkis	204	-	-
11	Mulyo Agung	235	-	-
12	Lajo Lor	355	4	-
<b>Jumlah 2016</b>		<b>2.228</b>	<b>237</b>	<b>-</b>
<b>Jumlah 2015</b>		<b>2.228</b>	<b>237</b>	<b>-</b>
<b>Jumlah 2014</b>		<b>2.228</b>	<b>237</b>	<b>-</b>
<b>Jumlah 2013</b>		<b>2.606</b>	<b>2.125</b>	<b>-</b>
<b>Jumlah 2012</b>		<b>2.504</b>	<b>2.125</b>	<b>-</b>

Sumber: Mantri Ternak (KDA 2015)

# INDUSTRI

<https://tubankbptsp.go.id>

Tabel VI. 1

**Jumlah Perusahaan Industri Dan Tenaga Kerja  
Di Wilayah Kecamatan Singgahan Tahun 2016**

No	Desa	Kerupuk		Tahu&Tempe		Penggilingan Padi	
		Jml	Tenaga Kerja	Jml	Tenaga Kerja	Jml	Tenaga Kerja
(1)	(2)	(3)	(4)	(5)	(6)	(7)	(8)
1	Binangun	-	-	2	3	-	-
2	Saringambat	-	-	2	2	-	-
3	Kedung jambe	-	-	1	3	-	-
4	Tunggulrejo	-	-	3	6	-	-
5	Tanjung Rejo	-	-	3	3	-	-
6	Lajo Kidul	1	25	4	7	-	-
7	Tanggir	-	-	1	3	-	-
8	Mergosari	-	-	3	3	-	-
9	Mulyo Rejo	-	-	2	6	-	-
10	Tingkis	-	-	2	4	3	22
11	Mulyo Agung	-	-	2	4	-	-
12	Lajo Lor	-	-	2	2	-	-
<b>Jumlah 2016</b>		<b>1</b>	<b>25</b>	<b>27</b>	<b>46</b>	<b>3</b>	<b>22</b>
<b>Jumlah 2015</b>		<b>1</b>	<b>25</b>	<b>27</b>	<b>46</b>	<b>3</b>	<b>22</b>
<b>Jumlah 2014</b>		<b>1</b>	<b>25</b>	<b>27</b>	<b>46</b>	<b>3</b>	<b>22</b>
<b>Jumlah 2013</b>		<b>1</b>	<b>25</b>	<b>27</b>	<b>46</b>	<b>3</b>	<b>22</b>
<b>Jumlah 2012</b>		<b>1</b>	<b>25</b>	<b>27</b>	<b>46</b>	<b>3</b>	<b>22</b>

Sumber : KSK (KDA 2015)

Lanjutan Tabel VI. 1

No	Desa	Es		Batubata & Genteng		Kayu / Mebel	
		Jml	Tenaga Kerja	Jml	Tenaga Kerja	Jml	Tenaga Kerja
(1)	(2)	(3)	(4)	(5)	(6)	(7)	(8)
1	Binangun	-	-	3	8	2	5
2	Saringembat	-	-	6	11	1	2
3	Kedung jambe	4	12	11	25	1	2
4	Tunggulrejo	-	-	63	149	3	7
5	Tanjung Rejo	-	-	-	-	-	-
6	Lajo Kidul	-	-	-	-	-	-
7	Tanggir	-	-	-	-	2	4
8	Mergosari	-	-	4	9	-	-
9	Mulyo Rejo	-	-	2	8	-	-
10	Tingkis	-	-	-	-	-	-
11	Mulyo Agung	-	-	-	-	-	-
12	Lajo Lor	-	-	-	-	-	-
<b>Jumlah 2016</b>		<b>4</b>	<b>12</b>	<b>89</b>	<b>210</b>	<b>9</b>	<b>20</b>
<b>Jumlah 2015</b>		<b>4</b>	<b>12</b>	<b>89</b>	<b>210</b>	<b>9</b>	<b>20</b>
<b>Jumlah 2014</b>		<b>4</b>	<b>12</b>	<b>89</b>	<b>210</b>	<b>9</b>	<b>20</b>
<b>Jumlah 2013</b>		<b>4</b>	<b>12</b>	<b>89</b>	<b>210</b>	<b>9</b>	<b>20</b>
<b>Jumlah 2012</b>		<b>4</b>	<b>12</b>	<b>89</b>	<b>210</b>	<b>9</b>	<b>20</b>

Sumber : Koordinator Statistik Kecamatan (KDA 2015)

Tabel VI. 2

**Jumlah Restoran/Depot/Warung & Pasar/Toko  
Di Wilayah Kecamatan Singgahan Tahun 2016**

No	Desa	Restoran/ Rmh/ Makan	Depot/ Warung	Pasar	Toko/ Kios	Jml
(1)	(2)	(3)	(4)	(5)	(6)	(7)
1	Binangun	-	16	-	15	31
2	Saringembat	-	18	1	17	36
3	Kedung jambe	-	25	-	22	47
4	Tunggulrejo	-	16	1	38	55
5	Tanjung Rejo	-	7	1	8	16
6	Lajo Kidul	-	29	1	24	54
7	Tanggir	-	12	-	15	27
8	Mergosari	-	8	-	25	33
9	Mulyo Rejo	-	11	-	24	35
10	Tingkis	-	12	-	33	45
11	Mulyo Agung	-	39	1	49	89
12	Lajo Lor	-	9	1	12	22
<b>Jumlah 2016</b>		-	<b>202</b>	<b>6</b>	<b>282</b>	<b>490</b>
<b>Jumlah 2015</b>		-	<b>202</b>	<b>6</b>	<b>282</b>	<b>490</b>
<b>Jumlah 2014</b>		-	<b>202</b>	<b>6</b>	<b>282</b>	<b>490</b>
<b>Jumlah 2013</b>		-	<b>208</b>	<b>3</b>	<b>198</b>	<b>409</b>
<b>Jumlah 2012</b>		-	<b>208</b>	<b>3</b>	<b>198</b>	<b>409</b>

**Sumber : Koordinator Statistik Kecamatan (KDA 2015)**

# PERHUBUNGAN

<https://tubankelompok.go.id>

Tabel VII. 1

**Panjang Jalan Menurut Jenisnya Tiap Desa  
Di Wilayah Kecamatan Singgahan Tahun 2016**

No	Desa	Diaspal (Km)	Batu/Kerikil ( Km )	Tanah (Km)
(1)	(2)	(3)	(4)	(5)
1	Binangun	26	-	-
2	Saringembat	15	-	-
3	Kedung jambe	15	-	-
4	Tunggulrejo	17	-	-
5	Tanjung Rejo	14	-	-
6	Lajo Kidul	16	-	-
7	Tanggir	15	-	-
8	Mergosari	15	-	-
9	Mulyo Rejo	17	-	-
10	Tingkis	15	-	-
11	Mulyo Agung	17	-	-
12	Lajo Lor	15	-	-
<b>Jumlah 2016</b>		<b>197</b>	<b>-</b>	<b>-</b>
<b>Jumlah 2015</b>		<b>197</b>	<b>-</b>	<b>-</b>
<b>Jumlah 2014</b>		<b>197</b>	<b>-</b>	<b>-</b>
<b>Jumlah 2013</b>		<b>197</b>	<b>-</b>	<b>-</b>
<b>Jumlah 2012</b>		<b>197</b>	<b>-</b>	<b>-</b>

Sumber : Koordinator Statistik Kecamatan (KDA 2015)

Tabel VII. 2

**Jumlah Kendaraan Tak Bermotor Menurut Jenisnya  
Di Wilayah Kecamatan Singgahan Tahun 2016**

No	Desa	Sepeda	Becak	Dokar	Cikar	Jumlah
(1)	(2)	(3)	(4)	(5)	(6)	(7)
1	Binangun	232	21	4	-	257
2	Saringembat	113	4	-	-	117
3	Kedung jambe	172	-	2	-	174
4	Tunggulrejo	219	17	4	-	240
5	Tanjung Rejo	116	-	2	-	118
6	Lajo Kidul	231	-	3	-	234
7	Tanggir	98	-	2	-	100
8	Mergosari	118	-	3	-	121
9	Mulyo Rejo	97	3	-	-	100
10	Tingkis	116	-	2	-	118
11	Mulyo Agung	576	7	5	-	588
12	Lajo Lor	76	6	-	-	82
<b>Jumlah 2016</b>		<b>2.164</b>	<b>58</b>	<b>27</b>	<b>-</b>	<b>2.249</b>
<b>Jumlah 2015</b>		<b>2.164</b>	<b>58</b>	<b>27</b>	<b>-</b>	<b>2.249</b>
<b>Jumlah 2014</b>		<b>2.164</b>	<b>58</b>	<b>27</b>	<b>-</b>	<b>2.249</b>
<b>Jumlah 2013</b>		<b>2.164</b>	<b>58</b>	<b>27</b>	<b>-</b>	<b>2.249</b>
<b>Jumlah 2012</b>		<b>2.164</b>	<b>58</b>	<b>27</b>	<b>-</b>	<b>2.249</b>

Sumber: Koordinator Statistik Kecamatan (KDA 2015)



Tabel VII. 3

**Jumlah Kendaraan Bermotor Menurut Jenisnya  
Di Wilayah Kecamatan Singgahan Tahun 2016**

No	Desa	Sepeda Motor	Jeep	Sedan
(1)	(2)	(3)	(4)	(5)
1	Binangun	131	2	-
2	Saringembat	482	1	2
3	Kedung jambe	251	1	1
4	Tunggulrejo	371	-	3
5	Tanjung Rejo	136	-	-
6	Lajo Kidul	358	2	2
7	Tanggir	57	-	-
8	Mergosari	183	-	-
9	Mulyo Rejo	221	-	-
10	Tingkis	515	2	4
11	Mulyo Agung	1.041	3	6
12	Lajo Lor	372	1	1
<b>Jumlah 2016</b>		<b>4.118</b>	<b>12</b>	<b>19</b>
<b>Jumlah 2015</b>		<b>4.118</b>	<b>12</b>	<b>19</b>
<b>Jumlah 2014</b>		<b>4.118</b>	<b>12</b>	<b>19</b>
<b>Jumlah 2013</b>		<b>4118</b>	<b>12</b>	<b>19</b>
<b>Jumlah 2012</b>		<b>4118</b>	<b>12</b>	<b>19</b>

**Sumber : Koordinator Statistik Kecamatan (KDA 2015)**

Lanjutan Tabel VII. 3

No	Desa	Colt Stesen	Colt Pick Up	Truk	Lainnya
(1)	(2)	(3)	(4)	(5)	(6)
1	Binangun	1	1	-	1
2	Saringambat	4	8	4	2
3	Kedung jambe	1	-	3	-
4	Tunggulrejo	7	-	6	2
5	Tanjung Rejo	2	-	1	-
6	Lajo Kidul	25	-	2	2
7	Tanggir	3	2	2	-
8	Mergosari	1	-	1	-
9	Mulyo Rejo	3	2	1	1
10	Tingkis	4	4	2	1
11	Mulyo Agung	8	7	4	3
12	Lajo Lor	7	6	2	1
<b>Jumlah 2016</b>		<b>66</b>	<b>30</b>	<b>28</b>	<b>13</b>
<b>Jumlah 2015</b>		<b>66</b>	<b>30</b>	<b>28</b>	<b>13</b>
<b>Jumlah 2014</b>		<b>66</b>	<b>30</b>	<b>28</b>	<b>13</b>
<b>Jumlah 2013</b>		<b>66</b>	<b>30</b>	<b>28</b>	<b>13</b>
<b>Jumlah 2012</b>		<b>66</b>	<b>30</b>	<b>28</b>	<b>13</b>

Sumber: KSK (KDA 2015)

<https://tubankab.bps.go.id>



# KEUANGAN

<https://tubankab.bps.go.id>

Tabel VIII. 1

**Baku Dan Realisasi PBB Tiap Desa  
Di Wilayah Kecamatan Singgahan Tahun 2016**

<b>No</b>	<b>Desa</b>	<b>Baku (000 Rp)</b>	<b>Realisasi (000 Rp)</b>	<b>Persentase (%)</b>
<i>(1)</i>	<i>(2)</i>	<i>(3)</i>	<i>(4)</i>	<i>(5)</i>
1	Binangun	71.269.190	71.269.190	100
2	Saringambat	35.707.602	33.707.602	100
3	Kedung jambe	27.783.556	27.783.556	100
4	Tunggulrejo	61.549.645	61.549.645	100
5	Tanjung Rejo	52.971.146	52.971.146	100
6	Lajo Kidul	70.547.294	70.547.294	100
7	Tanggir	32.862.782	32.862.782	100
8	Mergosari	54.927.951	54.927.951	100
9	Mulyo Rejo	45.008.447	45.008.447	100
10	Tingkis	41.059.285	41.059.285	100
11	Mulyo Agung	52.623.443	52.623.443	100
12	Lajo Lor	56.401.801	56.401.801	100
<b>Jumlah 2016</b>		<b>600.712.142</b>	<b>600.712.142</b>	<b>100,00</b>
<b>Jumlah 2015</b>		<b>600.712.142</b>	<b>600.712.142</b>	<b>100,00</b>
<b>Jumlah 2014</b>		<b>597.939.012</b>	<b>597.939.012</b>	<b>100,00</b>
<b>Jumlah 2013</b>		<b>552.086.001</b>	<b>552.086.001</b>	<b>100,00</b>
<b>Jumlah 2012</b>		<b>552.086.001</b>	<b>552.086.001</b>	<b>100,00</b>

**Sumber : Kantor Camat**

# DATA

## MENCERDASKAN BANGSA

