

Statistik Daerah Kecamatan Mantingan 2013



359,464	0.3%
8,632,724	7.7%
59,087	0.1%
13,963,095	12.4%
5,266,055	4.7%
10,323,178	9.2%
5,283,470	4.7%
4,330,582	3.8%
490,555	0.4%
12,036,658	10.7%
121,056	0.1%
4,162,809	3.7%
33,607,969	29.9%
1,987,731	1.8%
1,665,228	1.5%
5,014,932	4.5%
5,255,912	4.7%

<http://ngawikab.bps.go.id>

**STATISTIK DAERAH
KECAMATAN MANTINGAN
2013**

STATISTIK DAERAH KECAMATAN MANTINGAN 2013

Katalog BPS : 1101002.3521160

No. Publikasi : 35215.1105

Ukuran Buku : B5 (17,6 cm x 25 cm)

Jumlah Halaman : iv + 19 Halaman

Naskah :

Koordinator Statistik Kecamatan Mantingan BPS Kabupaten Ngawi

Penyunting :

Koordinator Statistik Kecamatan Mantingan BPS Kabupaten Ngawi

Gambar :

Koordinator Statistik Kecamatan Mantingan BPS Kabupaten Ngawi

Perancang Sampul :

Koordinator Statistik Kecamatan Mantingan BPS Kabupaten Ngawi

Diterbitkan oleh :

Koordinator Statistik Kecamatan Mantingan BPS Kabupaten Ngawi

Boleh dikutip dengan menyebutkan sumbernya



Kata Pengantar

Publikasi Statistik Daerah Kecamatan Mantingan 2013 diterbitkan oleh Koordinator Statistik Kecamatan Mantingan Kabupaten Ngawi berisi berbagai data dan informasi terpilih seputar Kecamatan Mantingan yang dianalisis secara sederhana untuk membantu pengguna data memahami perkembangan pembangunan serta potensi yang ada di Kecamatan Mantingan.

Publikasi Statistik Daerah Kecamatan Mantingan 2013 diterbitkan untuk melengkapi publikasi-publikasi statistik yang sudah terbit secara rutin. Berbeda dengan publikasi yang sudah ada, publikasi ini lebih menekankan pada analisis.

Materi yang disajikan dalam Statistik Daerah Kecamatan Mantingan 2013 memuat berbagai informasi/indikator terpilih yang terkait dengan pembangunan di berbagai sektor di Kecamatan Mantingan dan diharapkan dapat menjadi bahan rujukan/kajian dalam perencanaan dan evaluasi kegiatan pembangunan.

Kritik dan saran konstruktif berbagai pihak kami harapkan untuk penyempurnaan penerbitan mendatang. Semoga publikasi ini mampu memenuhi tuntutan kebutuhan data statistik, baik oleh instansi/dinas pemerintah, swasta, kalangan akademisi maupun masyarakat luas.

Ngawi, Oktober 2013
Kepala Badan Pusat Statistik
Kabupaten Ngawi

Ibnu Cahyono, SH
NIP. 19590528 197901 1 001



DAFTAR ISI

1. Geografi dan Iklim.....	1	7. Perdagangan.....	9
2. Pemerintahan	2	8. Industri.....	10
3. Penduduk.....	3	9. Transportasi dan Komunikasi.....	11
4. Pendidikan.....	5	10. Keuangan	12
5. Kesehatan.....	6	11. Jasa-Jasa	13
6. Pertanian	7	Lampiran	15

<http://ngawitabps.go.id>

KEADAAN GEOGRAFI

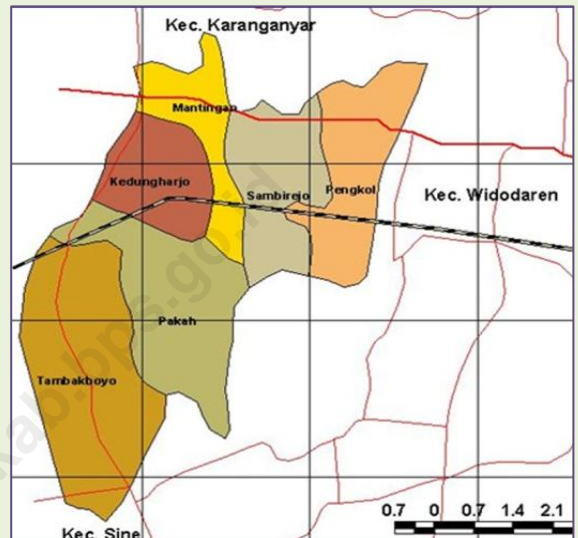
1

Kecamatan Mantingan merupakan pintu utama di jalur tengah yang berbatasan langsung dengan Kabupaten Sragen Jawa Tengah. Luas wilayah kecamatan ini adalah 60,71 km².

Kecamatan Mantingan terletak di wilayah barat Kabupaten Ngawi dan merupakan pintu utama jalur tengah Propinsi Jawa Timur dari sisi barat. Luas wilayah Kecamatan Mantingan adalah 60,71km², dengan batas-batasnya yaitu sebelah utara adalah Kecamatan Karanganyar, sebelah timur Kecamatan Widodaren, sebelah selatan Kecamatan Sine dan sebelah barat adalah Kecamatan Sambung Macan Kabupaten Sragen Jawa tengah.

Secara Geografis Kecamatan Mantingan terletak pada titik koordinat 7°36337' Lintang Selatan dan 111°14452' Bujur Timur. Kecamatan Mantingan terbagi ke dalam 7 desa. Desa terluas di Kecamatan Mantingan adalah Desa Pakah dengan luas wilayah 13,6 Km² atau sekitar 22,4 persen dari luas wilayah Kecamatan Mantingan. Sedangkan yang mempunyai wilayah tersempit adalah Desa Jatimulyo dengan luas wilayah 2,94 Km² atau sekitar 4,84 persen luas wilayah Kecamatan Mantingan. Jika ditinjau dari jarak desa ke ibukota kecamatan, desa yang terjauh adalah Desa Tambakboyo yaitu sekitar 7 Km, sedangkan yang terdekat adalah Desa Mantingan dengan jarak 0,3 km.

Peta Kecamatan Mantingan




Luas Wilayah dan Jarak ke Ibukota Kecamatan

Desa/Kelurahan	Luas Wilayah (Km ²)	Jarak ke Ibu Kota	
		Kecamatan	Kabupaten
1	2	3	4
001. Tambakboyo	11.72	7.0	43.0
002. Pakah	13.60	6.0	42.0
003. Kedungharjo	5.85	3.0	38.0
004. Mantingan	9.60	0.3	36.0
005. Sambirejo	8.40	5.0	31.0
006. Pengkol	8.60	6.0	32.0
007. Jatimulyo	2.94	2.0	38.0
Jarak Kecamatan ke Ibu Kota Kabupaten			36.0

Sumber : Kecamatan Mantingan Dalam Angka 2013

Kecamatan Mantingan terdiri dari 7 desa, 28 dusun, 55 RW dan 202 RT, pada tahun 2013 jumlah RT bertambah 1 dari 201 RT pada tahun sebelumnya.

Statistik Pemerintahan Kecamatan Mantingan Tahun 2013



Sumber : Kecamatan Mantingan Dalam Angka 2013

Jumlah Perangkat Desa/Kelurahan Menurut Desa Tahun 2013



Sumber : Kecamatan Mantingan Dalam Angka 2013

Kecamatan Mantingan terbagi ke dalam 7 desa, 28 dusun, 55 Rukun Warga (RW) dan 202 Rukun Tetangga (RT). Jumlah RT pada tahun 2011 mengalami pemekaran dari 201 RT pada tahun sebelumnya menjadi 202 RT di tahun ini. Desa yang mempunyai jumlah RT terbanyak adalah Desa Mantingan yaitu sebanyak 46 RT, sedangkan yang mempunyai jumlah paling sedikit adalah Desa Pengkoldengan 12 RT.

Pemerintahan kabupaten memiliki perangkat desa sebagai pembantu administrasi pemerintahan di desa. Jumlah perangkat desa di Kecamatan Mantingan adalah 90, bila dirinci berdasarkan berdasarkan desa maka Desa Tambakboyo memiliki jumlah perangkat paling banyak yaitu 17 perangkat dan Desa Jatimulyo yang paling sedikit memiliki perangkat yaitu sebanyak 8 perangkat. Jumlah tersebut seiring dengan luas wilayah masing-masing desa.

Pertumbuhan penduduk Kecamatan Mantingan sebesar 0,22 persen di tahun 2012.

Penduduk Kecamatan Mantingan akhir tahun 2012 sebesar 42.003 yang terbagi atas laki-laki 19.892 jiwa dan perempuan 22.111 jiwa dengan tingkat kepadatan penduduk rata-rata 692 jiwa/km². Desa yang mempunyai jumlah penduduk terbanyak adalah Desa Tambakboyo sebesar 8.019 jiwa yang terdiri dari laki-laki sebanyak 3.927 jiwa dan perempuan sebanyak 4.092 jiwa. Desa paling sedikit penduduknya yaitu Desa Jatimulyo dengan 2.482 jiwa yang terdiri dari laki-laki 1.221 jiwa dan 1.261 jiwa.


Jika dilihat kepadatan perdesanya, maka Desa Kedungharjo mempunyai tingkat kepadatannya paling tinggi jika dibandingkan dengan desa lainnya. Tingkat kepadatannya mencapai 1.055 jiwa per km². Desa Pengkol memiliki kepadatan penduduk paling rendah yaitu 422 jiwa per km². Meskipun Desa Jatimulyo memiliki jumlah penduduk paling sedikit namun dengan luas wilayah yang tidak besar mengakibatkan kepadatannya tinggi berkebalikan dengan keadaan Desa Pengkol.

Indikator Kependudukan
Kecamatan Mantingan Tahun 2012

Uraian	Jumlah
1	2
Jumlah Penduduk	42 003
Luas Wilayah (Km ²)	60,71
Kepadatan (Jiwa/Km ²)	692
Sex Ratio	90
Jumlah Rumah Tangga	11 123
Rata-rata penduduk/rumah tangga	4

Sumber : Kecamatan Mantingan Dalam Angka 2013
(Data di olah)

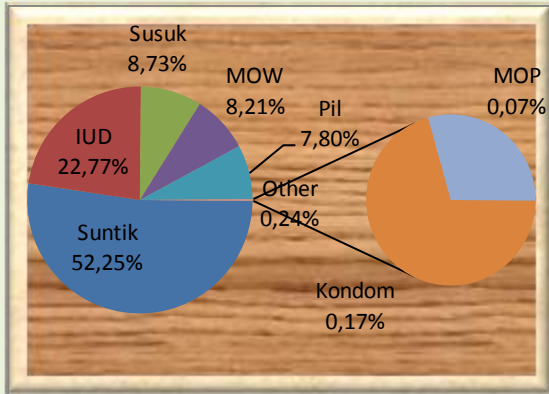
Kepadatan Penduduk Kecamatan Mantingan
Menurut Desa Tahun 2012



Sumber : Kecamatan Mantingan Dalam Angka 2013

Selama 2 tahun terakhir jumlah pengguna KB suntik mencapai hampir 50 persen, sedangkan peserta KB pria tidak mencapai satu persen. Jumlah penduduk Kecamatan Mantingan tahun 2013 sebesar 42.003 jiwa, bertambah

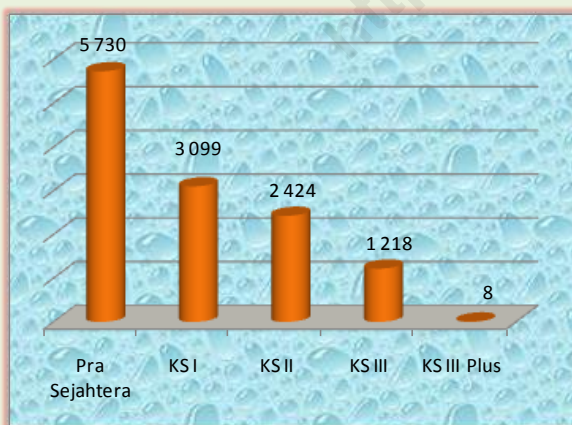
Persentase Peserta KB Menurut Alat yang Digunakan Tahun 2012



Sumber : Kecamatan Mantingan Dalam Angka 2013

Program keluarga berencana (KB) adalah salah satu program pemerintah yang bertujuan untuk mengatur pertumbuhan penduduk. Dari jumlah pasangan subur yang ber-KB di Kecamatan Mantingan yang menggunakan alat KB suntik sebesar hampir 52,25 persen, IUD sebesar 22,77 persen, susuk sebesar 8,73 persen, MOW sebesar 8,21 persen Pil KB sebesar 7,80 persen dan lainnya 0,24 persen (MOP dan Kondom). Rendahnya peserta KB MOP dan Kondom menunjukkan masih rendahnya animo kaum pria untuk ber-KB.

Tahapan Keluarga Sejahtera Tahun 2012



Sumber : Kecamatan Mantingan Dalam Angka 2013

Jumlah keluarga menurut Tahapan Keluarga Sejahtera di Kecamatan Mantingan adalah keluarga pra sejahtera sebesar 5.730 keluarga atau 45,92 persen dan keluarga sejahtera sebesar 6.749 atau 54,08 persen. Dibandingkan tahun 2011 jumlah keluarga pra sejahtera menurun sedangkan jumlah keluarga sejahtera meningkat khususnya keluarga sejahtera I dan keluarga sejahtera III. Peningkatan jumlah keluarga sejahtera I sebesar 1,53 persen keluarga sejahtera III sebesar 1 persen.

Rasio murid-sekolah untuk tingkat SLTA jauh lebih tinggi dibandingkan dengan rasio murid sekolah tingkat SLTP ini menandakan semakin tinggi kesadaran masyarakat akan pentingnya melanjutkan sekolah ke jenjang berikutnya.

Pendidikan merupakan salah satu aspek untuk meningkatkan kualitas sumber daya manusia (SDM). Tingkat pendidikan yang tinggi menjadi faktor yang berpengaruh terhadap tingkat kesejahteraan. Jumlah sekolah di Kecamatan Mantingan pada tahun 2012 untuk tingkat TK ada sebanyak 29 sekolah, SD sebanyak 26 sekolah, SLTP sebanyak 5 sekolah dan tingkat SLTA sebanyak 2 sekolah. Rasio murid per sekolah di Kecamatan Mantingan tahun 2012 untuk tingkat TK sebanyak 26, SD sebanyak 133 SLTP sebanyak 349 dan SLTA sebanyak 440.

Sekolah untuk tingkat TK, SD hampir ada di setiap desa di Kecamatan Mantingan. Jumlah TK dibandingkan tahun sebelumnya meningkat menjadi 29 yang sebelumnya hanya 28 TK. Sedangkan untuk tingkat SLTP ada 3 yang berstatus negeri dan 2 yang berstatus swasta. Tingkat SLTA terdapat 1 yang berstatus swasta dan Madrasah Aliyah sebanyak 1 sekolah.

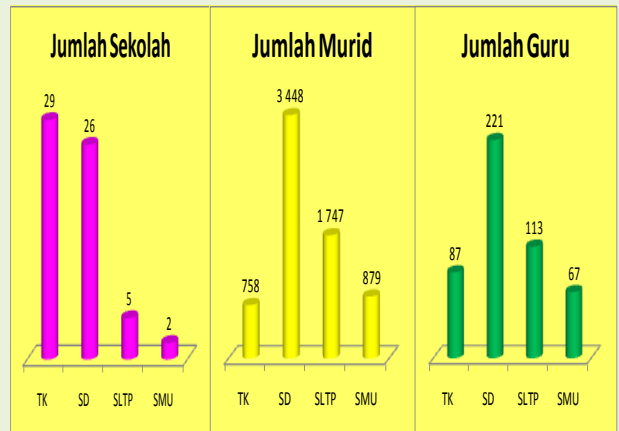
Statistik Pendidikan Kecamatan Mantingan Tahun 2012

Uraian	Sekolah	Murid	Guru
1	2	3	4
TK	29	758	87
SD	26	3 448	221
SLTP	5	1 747	113
SMU	2	879	67

Uraian	Guru/Sekolah	Murid/Sekolah	Murid/Guru
TK	3	26	9
SD	9	133	16
SLTP	23	349	15
SMU	34	440	13

Sumber : Kecamatan Mantingan Dalam Angka 2013 (Data diolah)

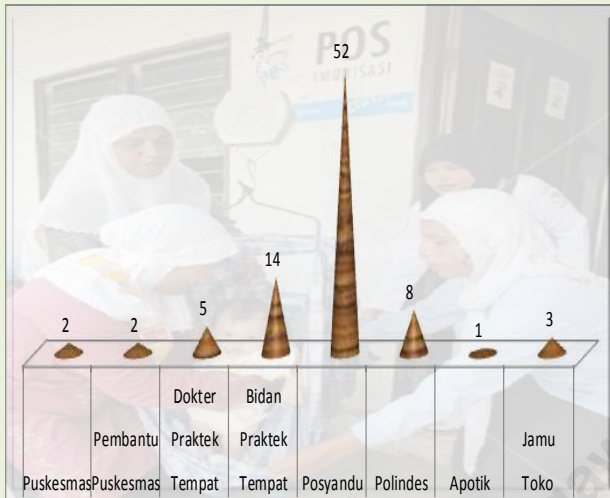
Perbandingan Guru, Murid dan Sekolah Tahun 2012



Sumber : Kecamatan Mantingan Dalam Angka 2013

Kecamatan Mantingan sudah didukung oleh tenaga kesehatan yaitu 2 dokter spesialis dan 5 dokter umum. Keberadaan dokter spesialis di kecamatan ini sangat membantu dikarenakan letaknya yang jauh dari pusat kota Kab. Ngawi.

Jumlah Sarana Kesehatan di Kecamatan Mantingan Tahun 2012



Sumber : Kecamatan Mantingan Dalam Angka 2013

Jumlah Tenaga Kesehatan Tahun 2012

Desa/Kelurahan	Dokter Umum	Dokter Spesialis	Bidan	Perawat Kesehatan	Dukun Bayi
1	2	3	4	5	6
001. Tambakboyo	1	-	3	11	6
002. Pakah	-	-	2	1	2
003. Kedungharjo	-	-	1	1	2
004. Mantingan	2	1	3	5	2
005. Sambirejo	2	1	6	15	-
006. Pengkol	-	-	3	6	1
007. Jatimulyo	-	-	1	-	2
Jumlah	5	2	19	39	15

Sumber : Kecamatan Mantingan Dalam Angka 2013

Fasilitas kesehatan yang tersedia di Kecamatan Mantingan antara lain: puskesmas 2 unit, puskesmas pembantu 2 unit, praktek dokter 5 unit, 14 praktek bidan, 52 posyandu, 8 polindes, 1 apotik dan 3 toko jamu. Tersedianya sarana dan prasarana akan berguna jika diimbangi dengan jumlah tenaga kesehatan yang ada baik di wilayah tingkat kecamatan maupun di tingkat desa.

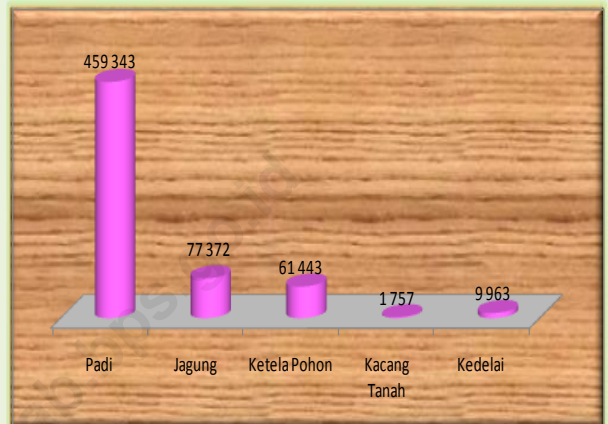
Secara keseluruhan, di Kecamatan Mantingan terdapat petugas kesehatan yaitu 5 dokter umum, 2 dokter spesialis, 19 bidan, 39 perawat kesehatan dan 15 dukun bayi. Dokter umum hanya terdapat di Desa Tambakboyo, Mantingan dan Sambirejo. Tenaga kesehatan yang menangani kelahiran yaitu bidan sudah terdapat di seluruh desa di Kecamatan Mantingan jumlahnya mencapai 19 bidan. Perawat kesehatan dan dukun bayi sudah menjangkau seluruh desa. Tersedianya sarana dan prasarana serta tenaga kesehatan di tingkat desa maupun kecamatan, tersebut diharapkan dapat meningkatkan derajat kesehatan masyarakat dan kesejahteraan masyarakat daerah yang bersangkutan.

Sektor padi juga menjadi komoditi yang dominan di Kecamatan Mantingan jumlah Produksi di tahun 2012 Naik 14,89 persen.

Beberapa produk komoditi pertanian yang dihasilkan Kecamatan Mantingan pada tahun 2012 yaitu padi sebesar 459.343 kuintal, jagung sebesar 77.372 kuintal, ubi kayu sebesar 61.443 kuintal, kacang tanah sebesar 1.757 kuintal, kedelai sebesar 9.962 kuintal. Hasil dari sektor pertanian yang dominan di Kecamatan Mantingan yaitu padi.

Tanaman buah dan perkebunan besar Kecamatan Mantingan terdiri dari berbagai macam dan jenis. Salah satu tanaman buah yang terbanyak yaitu pisang dan mangga. Jumlah produksinya tahun 2012 yaitu mangga sebesar 162.560 kuintal dan pisang sebesar 159.691 kuintal. Perkebunan besar yang terdapat di Kecamatan Mantingan kelapa, bambu dan tebu masing-masing jumlah produksinya yaitu sebanyak 4.873 kuintal, 168.000 kuintal dan 193.200 kuintal. Selain padi produk pertanian yang potensi di Kecamatan Mantingan yaitu tebu, produk komoditi ini pada tahun 2012 adalah yang terbesar kedua setelah Kecamatan Pitu.

Jumlah Produksi Padi dan Tanaman Palawija (Kuintal) Tahun 2012



Sumber :Kecamatan Mantingan Dalam Angka 2013

Statistik Tanaman Horti dan Perkebunan Besar Kecamatan Mantingan Tahun 2012

	Komoditi	Tanaman		Produksi (Kw)
		Satuan	Jumlah	
1	Mangga	Pohon	32 512	162 560
2	Jeruk Besar	Pohon	539	1 940
3	Jambu Air	Pohon	2 136	6 408
4	Jambu Biji	Pohon	1 292	3 230
5	Saw o	Pohon	2 293	14 905
6	Nangka	Pohon	1 169	6 079
7	Pisang	Rumpun	114 065	159 691
8	Belimbing	Pohon	936	2 995
9	Pepaya	Pohon	9 488	32 259
10	Sukun	Pohon	47	141
11	Kelapa	Pohon	2 389	4 873
12	Tebu	Hektar	229	193 200
13	Bambu	Rumpun	1 680	168 000
14	Empon-empon	Rumpun	2 750	55
15	Jahe	Hektar	13	595

Sumber : Kecamatan Mantingan Dalam Angka 2013

Desa Jatimulyo paling potensi peternakan hewan sedangkan Desa Tambakboyo dan Kedungharjo paling berpotensi peternakan unggas.

Statistik Peternakan di Kecamatan Mantingan (Ekor) Tahun 2012

Desa/Kelurahan	Sapi Potong	Kerbau	Kambing/ Domba	Babi	Kelinci
1	2	3	4	5	6
001. Tambakboyo	468	9	1.431	-	51
002. Pakah	432	30	1.332	-	48
003. Kedungharjo	362	7	1.310	-	39
004. Mantingan	273	16	900	-	42
005. Sambirejo	394	25	1.214	-	45
006. Pengkol	334	13	1.075	-	47
007. Jatimulyo	288	3	958	-	58
Jumlah	2.551	103	8.220	-	330

Sumber : Kecamatan Mantingan Dalam Angka 2013

Statistik Unggas di Kecamatan Mantingan (Ekor) Tahun 2012

Desa/Kelurahan	Ayam Buras	Ayam Ras		Itik	Itik manila/ Mentok
		Petelur	Pedaging		
1	2	3	4	5	6
001. Tambakboyo	14 285	-	-	160	380
002. Pakah	12 775	-	-	-	341
003. Kedungharjo	5 356	650	23 000	500	120
004. Mantingan	9 800	-	-	200	250
005. Sambirejo	9 215	-	-	-	235
006. Pengkol	8 265	-	-	-	223
007. Jatimulyo	15 739	-	-	-	410
Jumlah	75 435	650	23 000	860	1 959

Sumber :Kecamatan Mantingan Dalam Angka 2013

Statistik peternakan di Kecamatan Mantingan terdiri atas sapi, kerbau, kambing/domba, babi, kelinci dan berbagai jenis unggas. Jumlah sapi tahun ini sebesar 2.551 ekor, kerbau sebesar 103 ekor, kambing/domba sebesar 8.220 ekor, dan kelinci 330 ekor. Desa Tambakboyo memiliki potensi peternakan paling menonjol dibandingkan desa lainnya dengan jumlah semua ternak sebanyak 1.959 ekor.

Jumlah ayam buras pada tahun 2012 mencapai 75.435 ekor, ayam ras petelur dan pedaging sebanyak 23.650 ekor, itik sebanyak 860 ekor dan mentok sebanyak 1.959 ekor. Ayam buras dan mentok paling banyak di Desa Jatimulyo dengan jumlah ternak sebanyak 15.739 ekor dan 410 ekor. Sedangkan ayam ras dan itik paling banyak terdapat di Desa Kedungharjo sebanyak 23.000 ekor dan 500 ekor.

Desa Mantingan selain sebagai pusat pemerintahan juga sebagai pusat perdagangan. Di desa ini terdapat pasar kelompok pertokoan, swalayan dan beberapa rumah/warung makan.

Sektor perdagangan merupakan salah satu sektor penggerak ekonomi, sebab sektor ini yang menghubungkan antara penghasil dan pengguna suatu produk. Wilayah Kecamatan Mantingan mempunyai 3 pasar permanen, 1 toko besar/swalayan, 1 dealer sepeda motor dan 169 toko/kios yang tersebar di seluruh wilayah Kecamatan Mantingan. Desa Mantingan menjadi pusat perdagangan kecamatan ini. Di desa ini terdapat sebuah pasar permanen yang besar, kelompok pertokoan dan swalayan. Selain Desa Mantingan, Desa Sambirejo juga mempunyai sarana perdagangan dalam jumlah besar.

Perdagangan makanan dan minuman dibedakan menjadi perdagangan yang memiliki tempat tetap dan tidak tetap, ternyata di Kecamatan Mantingan terdapat 39 restoran/rumah makan, 111 warung makan dan 155 kedai minuman sedangkan perdagangan yang tidak memiliki tempat tetap terdapat 42 unit. Banyaknya restoran/rumah makan disebabkan letak Kecamatan Mantingan yaitu di perbatasan Prov. Jawa Timur dan Prov. Jawa Tengah sehingga Kecamatan Mantingan digunakan sebagai peristirahatan mereka yang melakukan perjalanan jauh.

Sarana Perdagangan di Kecamatan Mantingan Tahun 2012

Desa/Kelurahan	Pasar		Toko Besar/ Swalaya	Dealer	
	Permanen/ Semi Permanen	Tidak Permanen		Sepeda Motor Mobil	Toko/ Kios
1	2	3	4	5	6
001. Tambakboyo	-	-	-	-	11
002. Pakah	1	-	-	-	18
003. Kedungharjo	-	-	-	-	13
004. Mantingan	1	-	1	1	50
005. Sambirejo	1	-	-	-	52
006. Pengkol	-	-	-	-	7
007. Jatimulyo	-	-	-	-	18
Jumlah	3	-	1	1	169

Sumber : Kecamatan Mantingan Dalam Angka 2013

Jumlah Usaha Perdagangan Makanan dan Minuman Tahun 2012



Sumber :Kecamatan Mantingan Dalam Angka 2013

Keberadaan industri kecil dan kerajinan rumahtangga harus selalu dijaga dan dibina agar fungsinya mengurangi pengangguran dapat difungsikan maksimal. Tahun 2012 ini Kecamatan Mantingan memiliki 190 industri kecil dan kerajinan rumahtangga.

Statistik Industri Kecil dan Kerajinan Rumahtangga Kecamatan Mantingan Tahun 2012

Desa/Kelurahan	Makanan, Minuman & Tembakau	Barang dari Kayu dan Hasil Hutan Lainnya	Industri Barang Lainnya
1	2	3	4
001. Tambakboyo	5	2	19
002. Pakah	4	1	-
003. Kedungharjo	4	1	124
004. Mantingan	5	3	-
005. Sambirejo	6	2	12
006. Pengkol	2	-	-
007. Jatimulyo	-	-	-
Jumlah	26	9	155

Sumber :Kecamatan Mantingan Dalam Angka 2013

Industri merupakan salah satu sektor yang membangun suatu wilayah. Dengan industri, suatu wilayah dapat mengurangi pengangguran, menambah pendapatan masyarakat dan akhirnya membuat perekonomian suatu wilayah menjadi berkembang. Industri kecil dan kerajinan rumahtangga di pedesaan dapat mengurangi tingkat kemiskinan. Jumlah industri kecil dan kerajinan rumahtangga di Kecamatan Mantingan sebesar 190 unit usaha di tahun 2012.

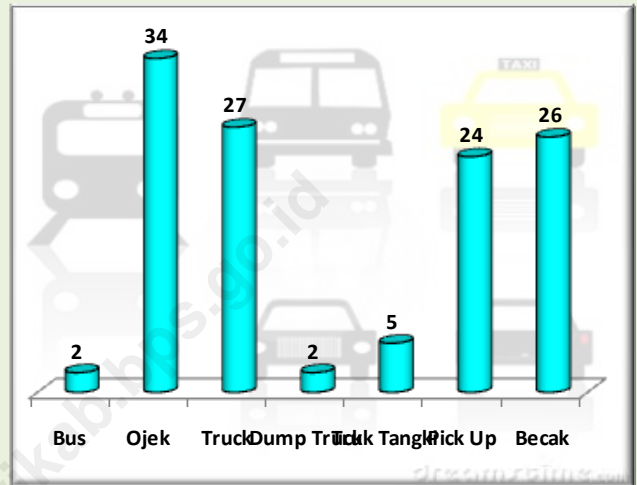
Industri kecil dan kerajinan rumahtangga kecamatan Mantingan terdiri atas industri makanan, minuman & tembakau, barang dari kayu dan hasil kayu lainnya dan industri barang lainnya. Kerajinan paling banyak pada industri barang lainnya yaitu sebanyak 155 industri. Desa Kedungharjo paling banyak memiliki unit industri kecil dan kerajinan rakyat yaitu sebanyak 129 industri.

Usaha ojek lumayan banyak terdapat di Kecamatan Mantingan hal ini dikarenakan masih banyak wilayah yang jauh dari jalan raya yang belum terjangkau angkutan

Alat transportasi sangat membantu kelancaran jalannya ekonomi di suatu daerah. Jumlah pengusaha angkutan bermotor dan tidak bermotor di Kecamatan Mantingan sebesar 120 pengusaha. Jumlah pengusaha transportasi paling banyak yaitu ojek sebanyak 34 pengusaha, truk sebanyak 27 usaha, becak sebanyak 26 usaha, Pick Up sebanyak 24 pengusaha, truk tangki sebanyak 5 usaha dan dump truk sebanyak 2 usaha. Banyaknya jumlah ojek di kecamatan ini dikarenakan akses masuk ke desa-desa belum dilalui angkutan umum. Jumlah pengusaha transportasi paling banyak terdapat di Desa Kedungharjo yaitu sebanyak 26 usaha.

Sarana komunikasi menjadi sangat penting di era sekarang ini. Munculnya telepon selular (HP) sebagai teknologi komunikasi terbaru membuat masyarakat mendapatkan kemudahan dalam hubungan dengan sesama. Fenomena ini ditangkap masyarakat untuk membuka konter-konter HP. Jumlah konter HP meningkat tahun 2012 sebanyak 28 konter HP. Konter HP paling banyak terdapat di Desa Mantingan sebanyak 8 konter HP.

Jumlah Pengusaha Angkutan Kecamatan Mantingan Tahun 2012



Sumber : Kecamatan Mantingan Dalam Angka 2013

Statistik Telekomunikasi
Jumlah Konter HP di Kecamatan Mantingan Tahun 2012

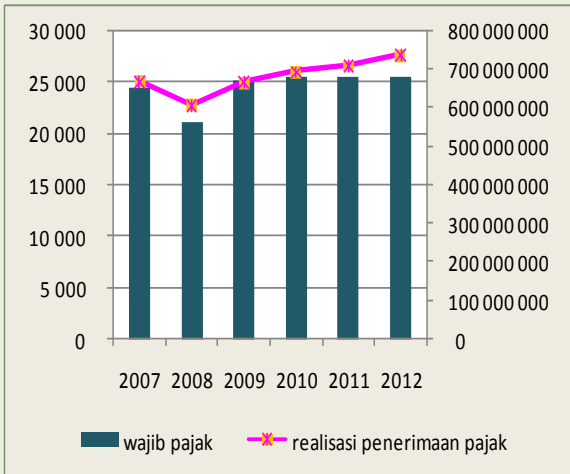
Desa/Kelurahan	Kantor Pos/Pos Pembantu	Warung Internet (Warnet)	Wartel	Telepon Umum	Konter HP/Tempat Pengisian Pulsa
1	2	3	4	5	6
001. Tambakboyo	-	-	1	-	4
002. Pakah	-	-	-	-	3
003. Kedungharjo	-	1	-	-	5
004. Mantingan	1	1	1	-	8
005. Sambirejo	-	1	2	-	6
006. Pengkol	-	-	1	-	1
007. Jatimulyo	-	-	1	-	1
Jumlah	1	3	6	-	28

Sumber : Kecamatan Mantingan Dalam Angka 2013

KEUANGAN

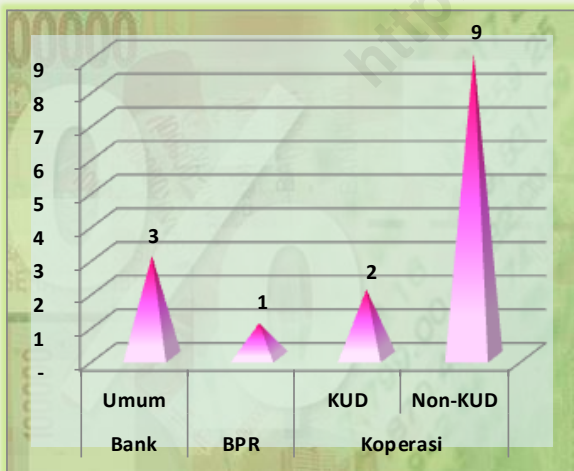
Realisasi penerimaan PBB Kecamatan Mantingan selama kurun waktu lima tahun terakhir ini sebesar 100 persen dari jumlah yang ditargetkan, sementara itu total penerimaan meningkat sekitar 3,92 persen dari tahun sebelumnya.

Wajib Pajak dan Penerimaan PBB Kecamatan Mantingan Tahun 2012



Sumber : Kecamatan Mantingan Dalam Angka 2013

Lembaga Keuangan di Kec. Mantingan Tahun 2012



Sumber : Kecamatan Mantingan Dalam Angka 2013

Pemerintahan desa memiliki sumber dana penerimaan antara lain dari pajak bumi bangunan (PBB). Jumlah wajib pajak PBB secara keseluruhan di Kecamatan Mantingan adalah 25.671 wajib pajak, yang terbanyak ada di Desa Mantingan yaitu sebesar 5.384 wajib pajak, dan yang terendah ada di Desa Jatimulyo sebesar 1.632 wajib pajak. Total penerimaan PBB tahun 2012 mencapai sekitar 738,2 juta rupiah, naik sekitar 3,92 persen dari tahun sebelumnya. Desa Mantingan mempunyai jumlah penerimaan terbesar yaitu Rp. 176.227.958,- sedangkan yang terkecil yaitu Desa Jatimulyo sebesar Rp. 41.759.363,-. Realisasi penerimaan Desa Mantingan tahun ini lebih besar dibandingkan dengan Desa Sambirejo.

Perekonomian juga didukung dengan adanya lembaga keuangan di daerah tersebut, jumlah bank di Kecamatan Mantingan yaitu sebanyak 4 unit, 3 bank umum dan 1 BPR. Sedangkan jumlah koperasi di Kecamatan Mantingan sebanyak 11 koperasi dengan rincian terdapat 2 KUD dan 9 Non- KUD.

Usaha jasa perorangan yang paling banyak di Kecamatan Mantingan adalah bengkel sepeda motor dan servis barang elektronik.

Usaha jasa yang terdapat di Kecamatan Mantingan yaitu terdiri dari usaha jasa perusahaan, hiburan dan perseorangan. Masing-masing total usaha jasa yaitu 40 usaha jasa perusahaan, 21 usaha jasa hiburan dan 167 usaha jasa perseorangan. Usaha jasa perusahaan paling banyak terdapat di Desa Mantingan sebanyak 12 usaha sedangkan usaha jasa perusahaan yang paling banyak yaitu usaha jasa persewaan alat-alat pesta sebanyak 16 usaha. Usaha jasa hiburan juga terdapat di Kecamatan Mantingan paling banyak di Desa Mantingan sebanyak 6 usaha dan usaha jasa hiburan play station sebanyak 7 usaha.

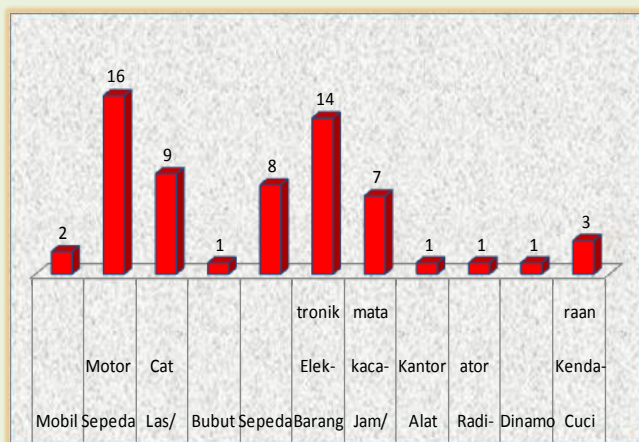
Usaha jasa perseorangan paling banyak terdapat di Desa Sambirejo yaitu sebanyak 34 usaha sedangkan berdasarkan jenisnya usaha jasa perseorangan paling banyak yaitu penjahit sebanyak 28 usaha. Usaha jasa perseorangan berupa bengkel dan servis masih terbagi lagi menjadi mobil, sepeda motor, las/cat, bubut dan sepeda motor kemudian servis dibagi menjadi barang elektronik, jam/kacamata, alat kantor, radiator dan dinamo.

Usaha Jasa Perusahaan di Kec. Mantingan Tahun 2012

Desa/Kelurahan	Penyalur TKI	Biro Perjalan	Foto kopi	Persewaan	
				Alat Pesta	Mobil
1	2	3	4	5	6
001. Tambakboyo	-	-	2	3	1
002. Pakah	-	-	1	3	1
003. Kedungharjo	-	-	1	2	1
004. Mantingan	1	1	4	3	2
005. Sambirejo	-	2	3	3	2
006. Pengkol	-	-	-	-	1
007. Jatimulyo	-	1	-	2	-
Jumlah	1	4	11	16	8

Sumber : Kecamatan Mantingan Dalam Angka 2013

Usaha Jasa Perorangan di Kec. Mantingan Tahun 2012



Keterangan :

a : Reparasi bengkel mobil	h : Fotokopi
b : Reparasi bengkel sepeda motor	l : Persewaan Alat Pesta
c : Reparasi bengkel knalpot	j : Cuci kendaraan
d : Reparasi bengkel las/cat	k : Tambal Ban
e : Reparasi bengkel bubut	l : Salon
f : Reparasi bengkel sepeda motor	m : Pangkas Rambut
g : Biro perjalanan	n : Penjahit
	o : Studio foto

Sumber : Kecamatan Mantingan Dalam Angka 2013

Lampiran 1
Jumlah Dusun, Rukun Warga dan Rukun Tetangga Tahun 2012

Desa/Kelurahan	Dusun/ Lingkungan	Rukun Warga	Rukun Tetangga
1	2	3	4
001. Tambakboyo	6	11	40
002. Pakah	4	7	28
003. Kedungharjo	4	4	30
004. Mantingan	3	14	46
005. Sambirejo	5	11	30
006. Pengkol	4	4	12
007. Jatimulyo	2	4	16
Jumlah	28	55	202

Sumber: Kecamatan Mantingan Dalam Angka 2013

Lampiran 2
Luas Wilayah, Jumlah Penduduk dan Kepadatan Penduduk Tahun 2012

Desa/Kelurahan	Luas Wilayah (Km ²)	Jumlah Penduduk (Jiwa)	Kepadatan Penduduk (Jiwa/Km ²)
1	2	3	4
001. Tambakboyo	11,72	8 019	684
002. Pakah	13,60	6 018	443
003. Kedungharjo	5,85	6 171	617
004. Mantingan	9,60	7 901	824
005. Sambirejo	8,40	7 785	921
006. Pengkol	8,60	3 627	717
007. Jatimulyo	2,94	2 482	836
Jumlah	60,71	42 003	692

Sumber: Kecamatan Mantingan Dalam Angka 2013

Lampiran 3
Jumlah Keluarga Menurut Tahapan Keluarga Sejahtera (KS) Tahun 2012

Desa/Kelurahan	Pra Sejahtera	KS I	KS II	KS III	KS III +	Jumlah Keluarga
1	2	3	4	5	6	7
001. Tambakboyo	1 129	468	471	215	2	2 285
002. Pakah	659	316	482	131	-	1 588
003. Kedungharjo	923	523	485	103	1	2 035
004. Mantingan	1 081	600	283	476	3	2 443
005. Sambirejo	1 082	651	440	159	2	2 334
006. Pengkol	482	383	125	102	-	1 092
007. Jatimulyo	374	158	138	32	-	702
Jumlah	5 730	3 099	2 424	1 218	8	12 479

Sumber: Kecamatan Mantingan Dalam Angka 2013

***** Tahukah Anda**

*Dengan data kita dapat evaluasi
apa yang sudah dicapai ,,
Dengan data kita rencanakan
pengembangan dimasa datang.*

Data Mencerdaskan Bangsa



BADAN PUSAT STATISTIK KABUPATEN NGAWI
Jl. Basuki Rahmad 01 Ngawi 63218 Telp/Fax. 0351-749177
email : bps3521@bps.go.id website : <http://ngawikab.bps.go.id>