

Tatoareng DALAM ANGKA

Tatoareng In Figures

2011



BADAN PUSAT STATISTIK

<http://sangihekab.bps.go.id>

KOORDINATOR STATISTIK KECAMATAN TATOARENG

TATOARENG DALAM ANGKA 2011
Tatoareng In Figures 2011

Nomor Publikasi / *Publication Number* : 1102002.7103041

Ukuran Buku / *Book Size* : 16,51 Cm X 21,50 Cm

Jumlah Halaman / *Number of Pages* : xi + 81 halaman/page

Naskah / *Manuscript* :

Badan Pusat Statistik

Kabupaten Kepulauan Sangihe

BPS – Statistics Sangihe Regency

Penyunting / *Editor* :

Seksi Integrasi Pengolahan dan Diseminasi Statistik

Section of Integrated Processing and Statistical Dissemination

Koordinator Statistik Kecamatan Tatoareng

Desain Cover / *Cover Design* :

Seksi Integrasi Pengolahan dan Diseminasi Statistik

Koordinator Statistik Kecamatan Tatoareng

Diterbitkan oleh / *Published by* :

Badan Pusat Statistik

Kabupaten Kepulauan Sangihe

BPS – Statistics Sangihe Regency

Boleh dikutip dengan menyebutkan sumbernya

May be cited with reference to the source

CAMAT
KECAMATAN TATOARENG

KATA SAMBUTAN

Saya menyambut dengan gembira penerbitan buku “TATOARENG DALAM ANGKA 2011”. Tersedianya data yang akurat akan sangat membantu dalam perencanaan, pelaksanaan, pengendalian, dan pengawasan pembangunan.

Dengan tersedianya publikasi ini, kita akan memiliki inventarisi sumber data yang tepat dan sama sebagai potret Kecamatan Tatoareng. Oleh karena itu, publikasi ini dapat dimanfaatkan sebagai bagian dari kebutuhan rencana dan perencanaan secara sistematis, menyeluruh, dan terpadu.

Saya mengucapkan banyak terima kasih kepada Koordinator Statistik Kecamatan Tatoareng yang telah berupaya sungguh-sungguh, dan kepada semua pihak yang telah membantu serta memberikan sumbangan pemikiran, waktu, dan tenaga sehingga publikasi ini dapat terselesaikan.

Akhirnya saya mengharapkan agar publikasi ini dapat terwujud secara berkesinambungan sehingga kita senantiasa mempunyai visi dan interpretasi data yang benar dan sama, sekaligus dapat diinformasikan kepada masyarakat dan instansi yang memerlukan.

Semoga buku ini bermanfaat bagi kita semua.

Kahakitang, Juni 2011
Camat

Drs. G. AREBAENG
NIP.19651102 199303 1 009

KATA PENGANTAR

Dengan memanjatkan puji syukur ke hadirat Tuhan Yang Maha Esa, publikasi “TATOARENG DALAM ANGKA 2011” dapat kami selesaikan yang merupakan tugas pokok dari Koordinator Statistik Kecamatan (KSK).

Tatoareng Dalam Angka 2011 adalah publikasi tahunan yang menyajikan data secara komprehensif dari berbagai bidang, dimaksudkan untuk member gambaran tentang keadaan geografi, pemerintahan, cirri-ciri keadaan social dan perekonomian Kecamatan Tatoareng.

Buku publikasi ini dapat terwujud berkat kerjasama dan bantuan dari berbagai pihak, baik Instansi Pemerintahan maupun Swasta. Atas bantuan ini disampaikan terimakasih yang sebesar-besarnya.

Pada kesempatan ini, diucapkan terimakasih kepada Kepala Wilayah Kecamatan/Camat Tatoareng atas perhatian yang diberikan untuk penerbitan buku ini.

Disadari bahwa publikasi ini masih banyak kekurangannya, untuk itu saran dan kritik yang membangun dari berbagai pihak untuk perbaikan publikasi ini sangat kami harapkan.

Kahakitang, Juni 2011
Koordinator Statistik
Kecamatan Tatoareng

Anastasya.Wowompansing,SE
NIP. 19841130 201003 2 001

DAFTAR ISI

Halaman/page

Kata Sambutan.....	i
Kata Pengantar.....	ii
Daftar Isi.....	iii
Daftar Tabel.....	iv
Daftar Gambar.....	v
BAB I Keadaan Geografis.....	1
BAB II Pemerintahan.....	7
BAB III Penduduk dan Ketenagakerjaan.....	13
BAB IV Sosial, Pendidikan, Kesehatan, dan Sosial Lainnya.....	25
BAB V Pertanian.....	48
BAB VI Industri,	65
BAB VII Perdagangan.....	72
BAB VIII Transportasi dan Komunikasi.....	73
IX Harga-Harga.....	80

<http://sangihekab.bps.go.id>

DAFTAR TABEL / LIST OF TABLES

	Halaman / Page
1. Keadaan Geografis.....	1
1.1 Letak Geografis Kecamatan Tatoareng 2010.....	4
1.2 Luas Desa Kecamatan Tatoareng 2010.....	5
1.3 Keadaan Topografi,Geologi, dan Hidrologi Kecamatan Tatoareng 2010.....	6
2. Pemerintahan.....	7
2.1 Pejabat yang pernah memerintah di Kecamatan Tatoareng s.d 2010.....	9
2.2 Komposisi Personil Kantor Camat Tatoareng 2010.....	10
2.3 Nama Kepala Desa dan Sekretaris Desa Kecamatan Tatoareng 2010.....	11
2.4 Tipe Desa/Kelurahan, Status, dan Jumlah Dusun/Lindongan Di Kecamatan Tatoareng 2010.....	12
3. Penduduk dan ketenagakerjaan	13
3.1 Jumlah Penduduk, Luas, dan Kepadatan Penduduk di Kecamatan Tatoareng.....	15
3.2 Penduduk Menurut Jenis Kelamin di Kecamatan Taoareng.....	16
3.3 Penduduk Menurut Jenis Kelamin dan Sex Rasio di Kecamatan Tatoareng	17
3.5 Jumlah Dusun, Rumah Tangga, Penduduk, dan Penduduk per Rumah Tangga di Kecamatan Tatoareng.....	18
3.6 Penduduk Menurut Jenis Kelamin dan Kewarganegaraan di Kecamatan Tatoareng.....	19
3.8 Banyaknya Kelahiran, Kematian, dan Perpindahan Penduduk di Kecamatan Tatoareng.....	21
3.9 Banyaknya Pegawai Negeri sipil Menurut Golongan di Kecamatan Tatoareng.....	22

3.10 Banyaknya Penduduk Menurut Mata Pencaharian di Kecamatan Tatoareng.....	23
4. Sosial, Pendidikan, Kesehatan, dan Sosial lainnya	
4.1 Banyaknya TK, Guru dan Murid di Kecamatan Tatoareng 2010.....	25
4.2 Banyaknya SD, Guru, dan Murid di Kecamatan Tatoareng 2010.....	26
4.3 Banyaknya Gedung SD, Ruang Kelas, dan Kelas di Kecamatan Tatoareng 2010.....	27
4.4 Banyaknya Murid SD Menurut Kelas di Kecamatan Tatoareng 2010.....	28
4.5 Banyaknya SLTP, Guru, dan Murid di Kecamatan tatoareng 2010.....	29
4.6 Banyaknya Gedung SLTP, Ruang Kelas, dan Kelas di Kecamatan Tatoareng 2010.....	30
4.7 Banyaknya Murid SLTP Menurut Kelas di Kecamatan Tatoaren 2010.....	31
4.8 Banyaknya SLTA, Guru, dan Murid di Kecamatan Tatoareng 2010.....	32
4.9 Banyaknya Gedung SLTA, Ruang Kelas, dan Kelas di Kecamatan Taoareng 2010.....	33
4.10 Banyaknya Murid SLTA menurut Kelas di Kecamatan Tatoareng 2010.....	34
4.11 Banyaknya Rumah Sakit, Puskesmas, dan Balai Pengobatan di Kecamatan Tatoareng 2010.....	35
4.12 Banyaknya Tenaga Kesehatan di Kecamatan Tatoareng 2010.....	36
4.13 Banyaknya Posyandu, apotik, dan Toko Obat di Kecamatan tatoareng 2010.....	37
4.14 Banyaknya Penderita Penyakit Berdasarkan Jenisnya di Kecamatan Tatoareng 2010.....	38
4.15 Hasil Imunisasi di Kecamatan Tatoareng 2010.....	39
4.16 Banyaknya Pencapaian KB di Kecamatan Tatoareng 2009.....	40
4.17 Banyaknya Tempat Ibadah di Kecamatan Tatoareng 2009.....	42
4.20 Banyaknya Penduduk Menurut Agama yang dianut di Kecamatan Tatoareng 2010.....	44

4.22	Banyaknya Kecelakaan dan Korban Lalu Lintas di Kecamatan Taoareng 2010.....	46
5	Pertanian	48
5.1	Penggunaan Lahan di Kecamatan Tatoareng 2010.....	50
5.2	Luas Panen, Produksi dan Rata-rata Produksi Padi Lada di Kecamatan Tatoareng 2010.....	51
5.3	Luas Panen, Produksi dan Rata-rata Jagung di Kecamatan Tatoareng 2010.....	52
5.4	Luas Panen, Produksi, dan Rata-rata Ubi Kayu di Kecamatan Tatoareng 2010.....	53
5.5	Luas Panen Produksi, dan Rata-rata Ubi Jalar di Kecamatan Tatoareng 2010.....	54
5.6	Luas Panen, Produksi, dan rata-rata Produksi sayur-sayuran di Kecamatan Tatoareng 2010.....	55
5.7	Produksi Perkebunan Rakyat Per Jenis Tanaman di Kecamatan Tatoareng 2010.....	56
5.8	Luas Areal Tanaman Kelapa dan Banyaknya Pohon di Kecamatan Tatoareng 2010.....	57
5.9	Luas areal Tanaman Cengkeh dan Banyaknya Pohon di Kecamatan Tatoareng 2010.....	59
5.10	Luas Areal Tanaman Pala dan Banyaknya Pohon di Kecamatan Tatoareng 2010.....	61
5.11	Banyaknya Populasi Ternak Menurut Jenisnya di Kecamatan Tatoareng 2010.....	63
5.12	Banyaknya Populasi Unggas Menurut Jenisnya di Kecamatan Tatoareng 2010.....	64
6	Industri	
6.1	Banyaknya Usaha Industri Kecil dan Kerajinan Rumah Tangga di Kecamatan Tatoareng 2010.....	65
6.2	Banyaknya Pelanggan Listrik Menurut Jenis Pelanggan di Kecamatan Taoareng 2010.....	67
6.3	Banyaknya Pelanggan Air Minum Menurut Jenis Konsumen di Kecamatan Tatoareng 2010.....	68
6.4	Banyaknya dan Nilai Air minum yang disalurkan Menurut Jenis Konsumen di Kecamatan Tatoareng 2010.....	70

6.5	Banyaknya Air Minum yang disalurkan Menurut Bulan di Kecamatan Tatoareng 2010.....	71
7	Perdagangan	
7.1	Banyaknya Pasar, Toko, Warung/Kios dan Restoran/Rumah Makan di Kecamatan Tatoareng 2010.....	72
8	Transportasi dan Komunikasi	
8.1	Keadaan Jalan Menurut Lapisan Permukaan dan Jenis Jalan di Kecamatan Tatoareng 2010.....	73
8.2	Banyaknya Kendaraan Bermotor dan Tidak Bermotor Menurut Jenisnya di Kecamatan Taoareng 2010.....	75
8.3	Banyaknya Kunjungan Kapal Penumpang dan Barang di Pelabuhan Tatoareng 2010.....	77
8.4	Banyaknya Sarana Komunikasi di Kecamatan Tatoareng 2010...	78
9	Keuangan / Harga-harga.....	79
9.1	Harga Rata-rata Sembilan Bahan Pokok di Kecamatan Tatoareng 2010.....	80

<http://sangihekab.bps.go.id>

Daftar Gambar

- Gbr. 1.1 Grafik Jarak Desa Ke Ibu Kota Kecamatan
- Gbr. 1.2 Grafik Luas Wilayah di Kecamatan Tatoareng
- Gbr. 2.1 Grafik Jumlah Penduduk di Kecamatan Tatoareng
- Gbr. 3.1 Grafik Jumlah Penduduk Menurut Jenis Kelamin
- Gbr. 5.1 Grafik Jumlah Ternak Babi dan Ayam di Kecamatan Tatoareng

<http://sangihekab.bps.go.id>

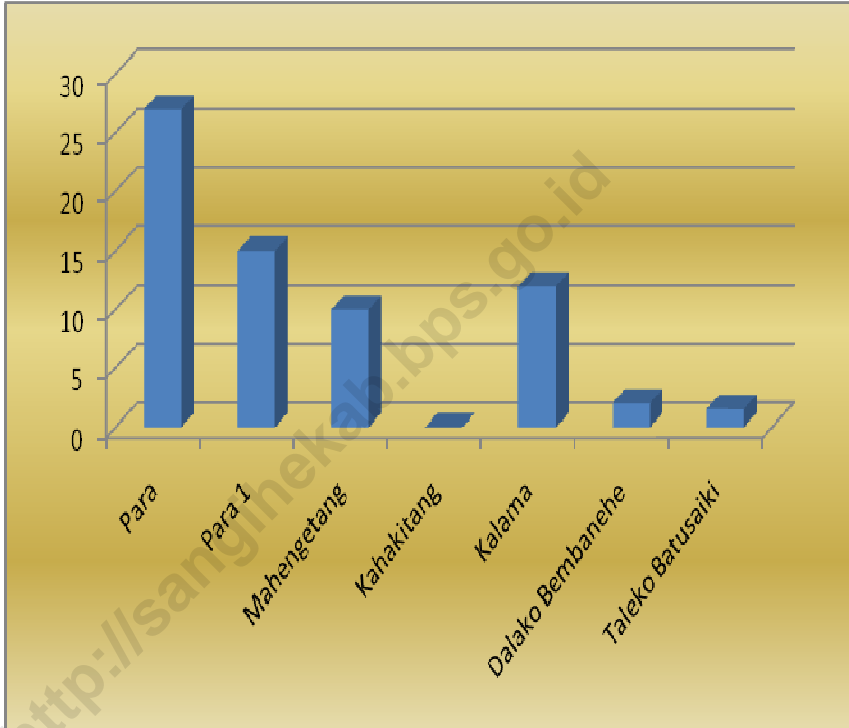


Secara geografis, Kecamatan Tatoareng terletak pada $3^{\circ}4'0''$ - $3^{\circ}14'2''$ Lintang Utara dan $125^{\circ}20'16''$ - $125^{\circ}30'52''$ Bujur Timur. Ibukota Kecamatan Tatoareng adalah Kampung/desa Kahakitang.

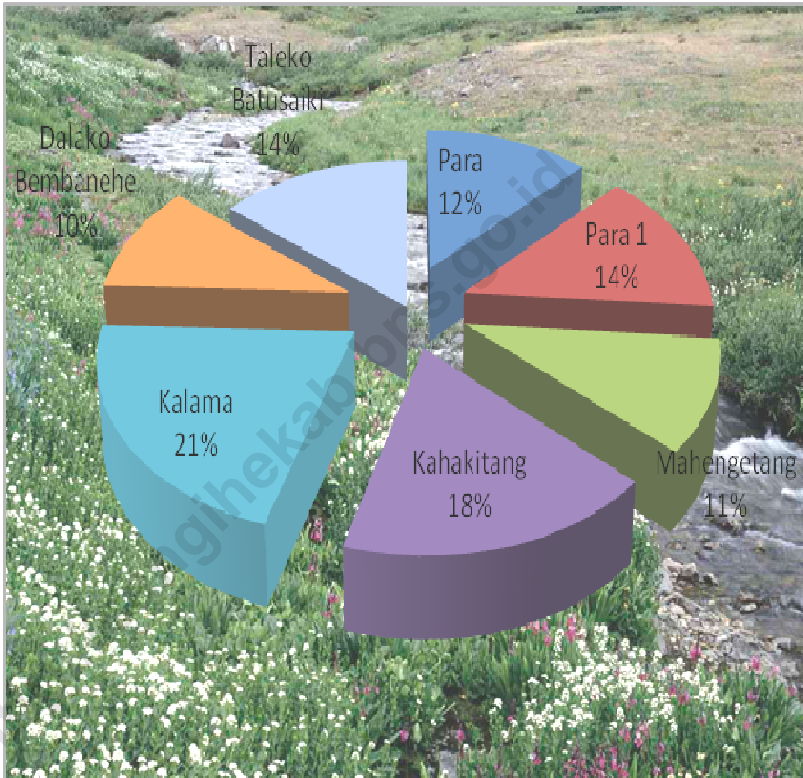
Kecamatan Tatoareng merupakan salah satu kecamatan yang ada di Kabupaten Sangihe, Sulawesi Utara yang memiliki batas-batas administratif yaitu di sebelah utara berbatasan langsung dengan Manganitu Selatan, sebelah timur berbatasan langsung dengan Laut Halmahera, sebelah selatan berbatasan langsung dengan Siau Barat Selatan, dan sebelah barat berbatasan langsung dengan Laut Sulawesi.

Kecamatan Tatoareng terdiri dari 7 Kampung/Desa. Kampung/desa yang paling jauh jaraknya dari ibukota kecamatan adalah Kampung/Desa Para dan Kalama yang berjarak ± 5 Mil Laut. Kampung/Desa ini memiliki luas wilayah masing-masing, Para : $4,45 \text{ km}^2$ atau $24,75 \%$ sedangkan Kalama : $18,672$ atau $48,23 \%$ dari keseluruhan luas kecamatan Tatoareng. Sedangkan Kampung/Desa Kahakitang yang menjadi ibukota kecamatan Tatoareng memiliki luas wilayah $0,82 \text{ km}^2$ atau 5% dari luas keseluruhan. Secara rinci luas masing-masing Kampung/Desa di Kecamatan Tatoareng dapat di lihat pada tabel 1.2.

Gbr. 1.1 Jarak Desa ke Ibu Kota Kecamatan



Gbr. 1.2 Luas Wilayah Di Kecamatan Tatoareng



Tabel : 1.1.

LETAK GEOGRAFIS
KECAMATAN TATOARENG
2010

- A. Kecamatan Tatoareng Terletak Antara :
3°4'0" - 3°14'2" Lintang Utara
125°20'16" - 125°30'52" Bujur Timur
- B. Kecamatan Tatoareng Berbatasan Langsung dengan :
Sebelah Utara : Manganitu Sealatan
Sebelah Timur : Laut Halmahera
Sebelah Selatan : Siau Barat Utara
Sebelah Barat : Laut Sulawesi
- C. Jarak Ibukota Kecamatan ke Ibukota Propinsi : 132 Mil Laut
Jarak Ibukota Kecamatan ke Ibukota Kabupaten :
Jarak Ibukota Kecamatan ke Desa :

<nama ibukota kecamatan>	<nama desa>	:	<Jarak>	<Km / Mil Laut>
Kahakitang	Para	:	5	Mil Laut
	Para 1	:	4,5	Mil Laut
	Mahengetang	:	4	Mil Laut
	Kahakitang	:	0	Km
	Kalama	:	5	Mil Laut
	Dalako Bembanehe	:	3	Km
	Taleko Batusaiki	:	4	Km

Tabel : 1.2.

LUAS DESA
KECAMATAN TATOARENG
2010

Desa	Luas (Km ²)	Persentase (%)
[1]	[2]	[3]
Para	4,45	24,75
Para 1	1,2152	6,75
Mahengetang	1,1	6,11
Kahakitang	0,9	5
Kalama	8,672	48,23
Dalako Bembanehe	0,82	4,58
Taleko Batusaiki	0,82	4,58
JUMLAH	17,9772	100,00

Tabel : 1.3. KEADAAN TOPOGRAFI, GEOLOGI, DAN HIDROLOGI
KKECAMATAN TATOARENG
2010

A. Topografi

Kemiringan Tanah	Luas (m ²)	Keterangan
[1]	[2]	[3]
0 – 2	-	-
2 – 15	-	-
15 – 40	-	-
> 40	-	-

B. Geologi

Nama Gunung	Tinggi (m)	Keterangan
[1]	[2]	[3]
-	-	-

C. Hidrologi

Nama Sungai	Panjang (m)	Keterangan
[1]	[2]	[3]
1. -	-	-
2. -	-	-
3. -	-	-

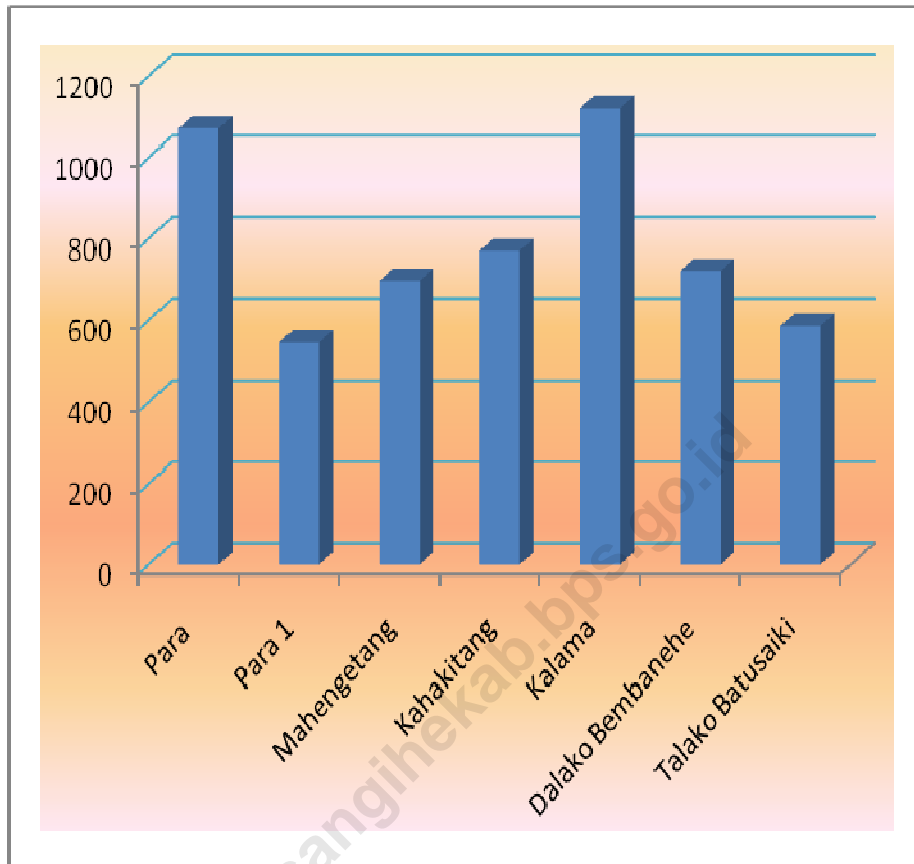
Sumber : Kantor Camat Tatoareng



Berdasarkan pembagian wilayah administratif pemerintah daerah tahun 2010, Kecamatan Tatoareng di bagi menjadi 7 kampung/Desa dan 24 Lindongan. Di tingkat Kecamatan dipimpin oleh seorang Camat. Pada tingkat Kampung/Desa dipimpin oleh **Kapitalaung** (Kepala Desa) dan pada tingkat Lindongan dipimpin oleh **Kepala Lindongan**.

Nama-nama pejabat yang pernah memerintah di Kecamatan Tatoareng sejak tahun 2002 dapat di lihat pada table 2.1. Untuk komposisi personil kantor camat Tatoareng tahun 2010 dapat dilihat pada tabel 2.2. tabel 2.3 menyajikan data nama-nama kepala kampung dan sekretaris kampung. Tipe Desa/kampung, status, dan untuk data pembagian wilayah administrasi pemerintah Kecamatan dapat dilihat pada tabel 2.4.

Gbr. 2.1 Grafik Jumlah Penduduk di Kecamatan Tatoareng



Tabel : 2.1.

PEJABAT YANG PERNAH MEMERINTAH
DI KECAMATAN TATOARENG
S.D 2010

Nama Pejabat	Jabatan	Tahun
[1]	[2]	[3]
1. Drs. J. Talumingan, SE,MBA	Camat	2002-2003
2. Drs. D. Mandiangan	Camat	2003-2005
3. Drs. D. Maheda	Camat	2005-2007
4. W.N.Silangan, S.Sos, MSi	Camat	2008-2009
5. Drs. G. Arebbaeng	Camat	2009-2010

Sumber : Pemerintahan Kantor Camat Tatoareng

Tabel : 2.2.

KOMPOSISI PERSONIL KANTOR CAMAT
DI KECAMATAN TATOARENG
S.D 2010

Nama Pejabat	Golongan	Jabatan
[1]	[2]	[3]
1. Drs. G. Arebbaeng	Pembina / IVa	Camat
2. J. Makapunggo	III/d	Sekcam
3. T. Adrian, S.Sos	III/a	PLT. Kasie PMD/K
4. D.Mangolo	III/d	PLH. Kasie Umum
5. Santoso Kaingat	III/a	PLH. Kasie Trantib
6. J. Damura, SPi	III/a	Staf
7. J.Lahansang,ST	III/a	Staf
8. DJ. Dumat	II/b	Petugas Pajak
9. R.I Taidi	II/b	Staf
10. R. Alede	II/a	Operator SSB
11. Devi.S.Kantor	II/a	Staf
12. Yolanda Katiho	II/a	Staf

Sumber : Pemerintahan Kantor Camat Tatoareng

Tabel : 2.3. NAMA KEPALA DESA DAN SEKRETARIS DESA
DI KECAMATAN TATOARENG
2010

Desa	Nama Kepala Desa	Nama Sekretaris Desa
[1]	[2]	[3]
1. Para	Riko Masili	T.E.Barauntu
2. Para 1	Yesprin Pontoh	Nofri Sumendong
3. Mahengetang	Abner Manangel	H. Sadero
4. Kahakitang	Andris.M.Taidi	A.Mamantung
5. Kalama	Malonusa Tahulending	A.Tobias
6. Dalako Bembanehe	Moktar Manoppo	O.Antameng
7. Talako Batusaiki	Adelman Mangape	M.Himponaung

Sumber : Seksi Pemerintahan Kantor Camat Tatoareng

Tabel : 2.4. TIPE DESA/KELURAHAN, STATUS, DAN JUMLAH DUSUN
DI KECAMATAN TATOARENG
2010

Desa	Tipe Desa/ Kelurahan	Status Swadaya/ Swakarya/Swasembada	Jumlah Dusun/ Lindungan
[1]	[2]	[3]	[4]
1. Para	Kampung	Swakarya	2
2. Para 1	Kampung	Swakarya	2
3. Mahengetang	Kampung	Swakarya	4
4. Kahakitang	Kampung	Swakarya	4
5. Kalama	Kampung	Swakarya	5
6. DalakoBembanehe	Kampung	Swakarya	4
7. Talako Batusaiki	Kampung	Swakarya	4
JUMLAH			24

Sumber : Kantor Camat Tatoareng

Tabel : 2.5.

JUMLAH PENDUDUK DAN PEMILIH
DI KECAMATAN TATAOARENG
2010

Desa	Penduduk	Pemilih
[1]	[2]	[3]
1. Para	1.071	510
2. Para 1	545	315
3. Mahengetang	697	603
4. Kahakitang	770	432
5. Kalama	1.120	695
6. Dalako,Bembanehe	722	367
7. Talako Batusaiki	586	215
Jumlah	5.511	3.137

Sumber : Kantor Camat Tatoareng



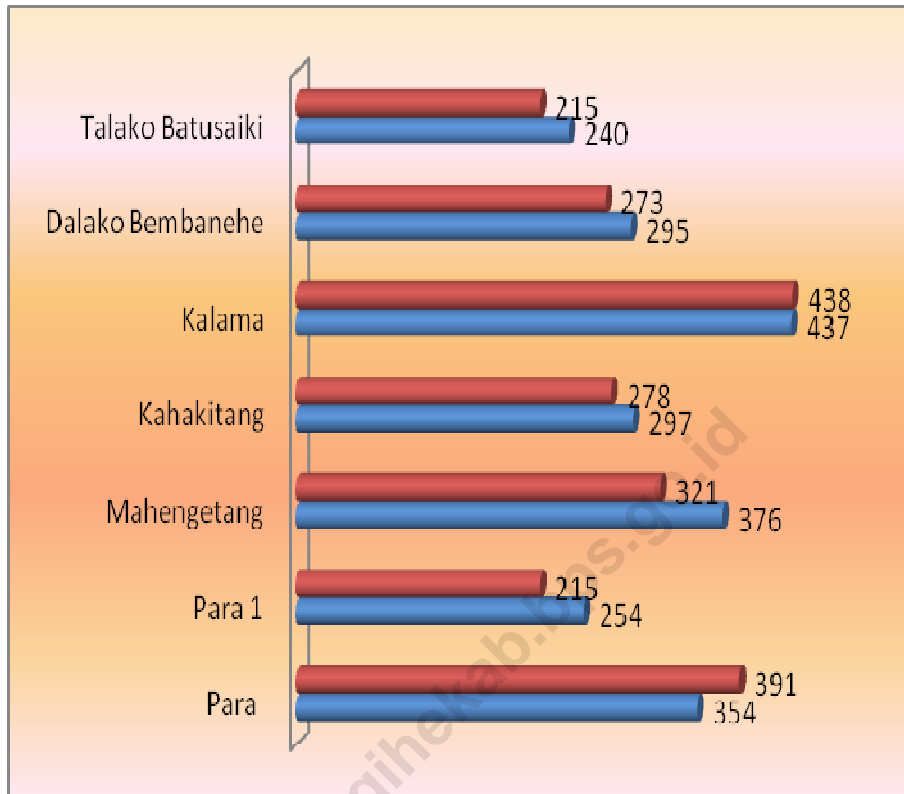
Kesejahteraan penduduk merupakan sasaran utama dari pembangunan, sebagaimana tertuang dalam Rencana Pembangunan Jangka Menengah (RPJM). Sasaran ini tidak mungkin tercapai bila pemerintah tidak dapat memecahkan masalah kependudukan; seperti besarnya jumlah penduduk dan tidak meratanya penyebaran penduduk.

Tahun 2010 jumlah penduduk di Kecamatan Tatoareng mencapai 5.511 jiwa dengan kepadatan 306,55 jiwa/km². Kampung/desa yang memiliki penduduk terbanyak adalah Kampung/desa Kalama dengan jumlah penduduk 1.120 jiwa dan kepadatan penduduk sebesar 129,15 jiwa/km². sementara Kampung/desa yang memiliki jumlah penduduk yang paling sedikit adalah Kampung/desa Para 1 dengan jumlah penduduk 545 jiwa dan kepadatan penduduk sebesar 37,03 jiwa/km². Kampung/desa yang memiliki kepadatan penduduk tertinggi adalah kampung Dalako Bembanehe dengan tingkat kepadatan penduduk sebesar 880,48 jiwa/km². Untuk lebih jelas dapat dilihat pada tabel 3.1.

Tabel 3.2-3.4 menyajikan data tentang banyaknya penduduk berdasarkan jenis kelamin dan sex ratio serta kelompok umur secara lebih rinci. Tahun 2010 , tercatat banyaknya keluarga di Kecamatan Tatoareng adalah sebesar 1.116 keluarga. Secara detail banyaknya penduduk per keluarga di setiap kampung/desa dapat dilihat pada tabel 3.5.

Banyaknya Pegawai Negeri Sipil di Kecamatan Tatoareng tercatat sebesar 86 jiwa. Secara rinci banyaknya Pegawai Negeri Sipil menurut Golongan dan Instansi disajikan dalam tabel 3.9.

Gbr. 3.1 Grafik Jumlah penduduk menurut jenis kelamin



Keterangan Gambar :

- Laki-laki
- Perempuan

Tabel : 3.1. JUMLAH PENDUDUK, LUAS, DAN KEPADATAN
DI KECAMATAN TATOARENG
2010

Desa	Jumlah Penduduk		Luas (Km ²)		Kepadatan (Jiwa/Km)
	[2]	%	[3]	%	
[1]					[4]
1. Para	745	16,99	4,45	24,75	167,42
2. Para 1	469	10,70	1,2152	6,75	385,94
3. Mahengetang	697	15,89	1,1	6,11	633,64
4. Kahakitang	575	13,12	0,9	5	638,89
5. Kalama	875	19,96	8,672	48,23	100,90
6. Dalako					
Bembanehe	568	12,96	0,82	4,58	692,68
7. Talako Batusaiki	455	10,38	0,82	4,58	554,88
JUMLAH	4.384	100,00	17,9772	100,00	243,86

Sumber : Kantor Camat Tatoareng

Tabel : 3.2.

PENDUDUK MENURUT JENIS KELAMIN
DI KECAMATAN TATOARENG
2010

Desa	Penduduk		Jumlah
	Laki-laki	Perempuan	
[1]	[2]	[3]	[4]
1. Para	354	391	745
2. Para 1	254	215	469
3. Mahengetang	376	321	697
4. Kahakitang	297	278	575
5. Kalama	437	438	875
6. Dalako Bembanehe	295	273	568
7. Talako Batusaiki	240	215	455
JUMLAH	2.253	2.131	4.384

Sumber : Hasil Sensus Penduduk 2010

Tabel : 3.3. **PENDUDUK MENURUT JENIS KELAMIN DAN
SEX RASIO DI KECAMATAN TATOARENG
2010**

Desa	Penduduk		Jumlah	Sex Rasio
	Laki-laki	Perempuan		
[1]	[2]	[3]	[4]	[5]
1. Para	354	391	745	90,54
2. Para 1	254	215	469	118,14
3. Mahengetang	376	321	697	117,13
4. Kahakitang	297	278	575	106,83
5. Kalama	437	438	875	99,77
6. Dalako Bembanehe	295	273	568	108,06
7. Talako Batusaiki	240	215	455	111,63
JUMLAH	2.253	2.131	4.384	105,73

Sumber : Kantor Camat Tatoareng

Tabel : 3.5. JUMLAH DUSUN, RUMAH TANGGA, PENDUDUK, DAN
PENDUDUK PER RUMAH TANGGA
DI KECAMATAN TATOARENG
2009

Desa	Lindungan/ Dusun	Rumah Tangga	Penduduk	Penduduk Per Rumah Tangga
[1]	[2]	[3]	[4]	[5]
1. Para	2	145	745	514
2. Para 1	2	126	469	372
3. Mahengetang	3	191	697	365
4. Kahakitang	4	165	575	348
5. Kalama	5	235	875	372
6. Dalako Bembanehe	4	145	568	392
7. Taleko Batusaiki	4	165	455	276
JUMLAH	24	1.172	4.384	374

Sumber : Kantor Camat Tatoareng

Tabel : 3.6. **PENDUDUK MENURUT JENIS KELAMIN DAN KEWARGANEGARAAN DI KECAMATAN TATOARENG 2009**

Desa	WNI		Jumlah	WNA		Jumlah
	Laki-laki	Perempuan		Laki-laki	Perempuan	
[1]	[2]	[3]	[4]	[5]	[6]	[7]
1. Para	354	391	745	-	-	-
2. Para 1	254	215	469	-	-	-
3. Mahengetang	376	321	697	-	-	-
4. Kahakitang	297	278	575	-	-	-
5. Kalama	437	438	875	-	-	-
6. Dalako						
Bembanehe	295	273	568	-	-	-
7. Talako Batusaiki	240	215	455	-	-	-
JUMLAH	2.253	2.131	4.384	-	-	-

Sumber : Kantor Camat Tatoareng

Tabel : 3.7.

**JUMLAH PENDUDUK
MENURUT KEWARGANEGARAANNYA
DI KECAMATAN TATOARENG
2010**

Desa	Kewarganegaraan					Jumlah
	Cina	Jepang	Piliphina	Eropa	Lainnya	
[1]	[2]	[3]	[4]	[5]	[6]	[7]
1. Para	-	-	-	-	-	-
2. Para 1	-	-	-	-	-	-
3. Mahengetang	-	-	-	-	-	-
4. Kahakitang	-	-	-	-	-	-
5. Kalama	-	-	-	-	-	-
6. Dalako Bembanehe	-	-	-	-	-	-
7. Talako Batusaiki	-	-	-	-	-	-
JUMLAH	-	-	-	-	-	-

Sumber : Kantor Camat Tataoareng

Tabel : 3.8.

**BANYAKNYA KELAHIRAN, KEMATIAN,
DAN PERPINDAHAN PENDUDUK
DI KECAMATAN TATOARENG
2010**

Desa	Kelahiran	Kematian	Perpindahan	
			Masuk	Keluar
[1]	[2]	[3]	[4]	[5]
1. Para	1	3	-	-
2. Para 1	-	-	-	-
3. Mahengetang	2	7	-	-
4. Kahakitang	2	3	-	-
5. Kalama	1	3	-	-
6. Dalako Bembanehe	-	-	-	-
7. Talako Batusaiki	3	-	-	-
JUMLAH	9	16	-	-

Sumber : Kantor Camat Tatoareng

Tabel : 3.9. BANYAKNYA PEGAWAI NEGERI SIPIL MENURUT GOLONGAN
DI KECAMATAN TATOARENG
2010

Dinas/Instansi/ Lembaga	IV	III	II	I	Jumlah
[1]	[2]	[3]	[4]	[5]	[6]
1. Kantor Camat	1	6	5	-	12
2. Cab. Diknas	-	-	-	-	-
3. Puskesmas	-	1	10	-	11
4. KUA	-	-	-	-	-
5. Puskesmas Kalasuge	-	-	-	-	-
6. Koramil	-	-	-	-	-
7. Polsek	-	-	4	-	4
8. Rutan	-	-	-	-	-
9. Guru	-	30	30	-	60
10. TVRI	-	-	-	-	-
11. Meteorologi	-	-	-	-	-
12. Bandara	-	-	-	-	-
13. Pelabuhan	-	-	-	-	-
14. Pos LAJR	-	-	-	-	-
15. Kantor Pos	-	-	-	-	-
16. Bea Cukai	-	-	-	-	-
17. Mantis/KSK	-	1	-	-	1
18. Mantri Tani	-	-	-	-	-
19. PLKB	-	-	-	-	-
20. PDAM	-	-	-	-	-
21. BRI	-	-	-	-	-
JUMLAH	1	37	49	1	89

Sumber : Kantor Camat Tatoareng

Tabel : 3.10. BANYAKNYA PENDUDUK MENURUT MATA PENCAHARIAN
DI KECAMATAN TATOARENG
2010

Desa	Petani	Nelayan	Pedagang	PNS
[1]	[2]	[3]	[4]	[5]
1. Para	55	105	8	10
2. Para 1	47	95	3	10
3. Mahengetang	36	85	2	9
4. Kahakitang	53	97	4	30
5. Kalama	97	115	5	13
6. Dalako Bembanehe	52	98	4	8
7. Talako Batusaiki	76	106	11	9
JUMLAH	416	701	37	89

Sumber : Kantor Camat Tatoareng

Tabel : 3.10. BANYAKNYA PENDUDUK MENURUT MATA PENCAHARIAN
DI KECAMATAN TATOARENG
2010

Lanjutan

Desa	Pegawai Swasta	ABRI	Lainnya	Jumlah
[1]	[2]	[3]	[4]	[5]
1. Para	-	-	25	25
2. Para 1	-	-	22	22
3. Mahengetang	-	-	31	31
4. Kahakitang	-	1	29	29
5. Kalama	-	1	35	266
6. Dalako Bembanehe	-	-	27	189
7. Talako Batusaiki	-	1	28	231
JUMLAH	-	3	197	1.443

Sumber : Kantor Camat Tatoareng

Tabel : 4.1. BANYAKNYA TK, GURU, DAN MURID
DI KECAMATAN TATOARENG
2010

Desa	Sekolah	Guru	Murid
[1]	[2]	[3]	[4]
1. Para	-	-	-
2. Para 1	-	-	-
3. Mahengetang	-	-	-
4. Kahakitang	-	-	-
5. Kalama	-	-	-
6. Dalako,Bembanehe	-	-	-
7. Talako Batusaiki	-	-	-
JUMLAH	-	-	-

Sumber : Kantor Camat Tatoareng

Tabel : 4.2. BANYAKNYA SD, GURU, DAN MURID
DI KECAMATAN TATOARENG
2010

Desa	Sekolah		Guru		Murid	
	Negeri	Swasta	Negeri	Swasta	Negeri	Swasta
[1]	[2]	[3]	[4]	[5]	[6]	[7]
1. Para	1	-	6	1	59	-
2. Para 1	-	2	6	-	-	67
3. Mahengetang	-	1	6	4	-	95
4. Kahakitang	1	1	5	7	31	102
5. Kalama	1	1	5	4	49	59
6. Dalako Bembanehe	-	1	4	3	-	84
7. Talako Batusaiki	1	-	7	-	29	-
JUMLAH	4	6	39	19	168	407

Sumber : Kantor Camat Tatoareng

Tabel : 4.3. BANYAKNYA GEDUNG SD, RUANG KELAS, DAN KELAS
DI KECAMATAN TATOARENG
2010

Desa [1]	Gedung		Ruang Kelas		Kelas	
	Negeri [2]	Swasta [3]	Negeri [4]	Swasta [5]	Negeri [6]	Swasta [7]
1. Para	1	-	6	-	6	-
2. Para 1	-	2	12	-	-	12
3. Mahengetang	-	1	-	6	-	6
4. Kahakitang	1	1	4	6	4	6
5. Kalama	1	1	6	6	6	6
6. Dalako Bembanehe	-	1	-	6	-	6
7. Talako Batusaiki	1	-	6	-	6	-
JUMLAH	4	6	34	24	34	24

Sumber : Kantor Camat Tatoareng

Tabel : 4.4. BANYAKNYA MURID SD MENURUT KELAS
DI KECAMATAN TATOARENG
2010

Desa	Kelas						Jumlah
	I	II	III	IV	V	VI	
[1]	[2]	[3]	[4]	[5]	[6]	[7]	[8]
1. Para	8	8	8	10	15	10	59
2. Para 1	12	10	13	10	11	11	67
3. Mahengetang	13	16	28	14	16	8	95
4. Kahakitang	29	32	18	22	20	12	133
5. Kalama	19	21	13	19	17	19	108
6. Dalako Bembanehe	18	16	13	9	14	14	84
7. Talako Batusaiki	8	5	4	5	3	10	29
JUMLAH	1107	108	97	89	97	77	575

Sumber : Kantor Camat Tatoareng

Tabel : 4.5. BANYAKNYA SLTP, GURU, DAN MURID
DI KECAMATAN TATOARENG
2010

Desa	Sekolah		Guru		Murid	
	Negeri	Swasta	Negeri	Swasta	Negeri	Swasta
[1]	[2]	[3]	[4]	[5]	[6]	[7]
1. Para	1	-	3	-	20	-
2. Para 1	-	-	-	-	-	-
3. Mahengetang	-	-	-	-	-	-
4. Kahakitang	1	-	7	-	81	-
5. Kalama	1	-	4	-	28	-
6. Dalako Bembanehe	-	-	-	-	-	-
7. Talako Batusaiki	-	-	-	-	-	-
JUMLAH	3	-	14	-	129	-

Sumber : Kantor Camat Tatoareng

Tabel : 4.6. BANYAKNYA GEDUNG SLTP, RUANG KELAS, DAN KELAS DI KECAMATAN TATOARENG 2010

Desa	Gedung		Ruang Kelas		Kelas	
	Negeri	Swasta	Negeri	Swasta	Negeri	Swasta
[1]	[2]	[3]	[4]	[5]	[6]	[7]
1. Para	1	-	3	-	3	-
2. Para 1	-	-	-	-	-	-
3. Mahengetang	-	-	-	-	-	-
4. Kahakitang	1	-	5	-	3	-
5. Kalama	1	-	2	-	-	-
6. Dalako	-	-	-	-	-	-
Bembanehe	-	-	-	-	-	-
7. Talako Batusaiki	-	-	-	-	-	-
JUMLAH	3	-	10	-	6	-

Sumber : Kantor Camat Tatoareng

Tabel : 4.7. Banyaknya Murid SLTP Menurut Kelas
Di Kecamatan Tatoareng
2010

Desa	Kelas			Jumlah
	I	II	III	
[1]	[2]	[3]	[4]	[5]
1. Para	16	13	15	44
2. Para 1	-	-	-	-
3. Mahengetang	-	-	-	-
4. Kahakitang	31	25	25	81
5. Kalama	16	12	20	48
6. Dalako Bembanehe	-	-	-	-
7. Talako Batusaiki	-	-	-	-
2010	63	50	60	173

Sumber : Cabang Diknas Kecamatan Tatoareng

Tabel : 4.8. Banyaknya SLTA, Guru, dan Murid Di Kecamatan Tatoareng 2009

Desa [1]	Sekolah		Guru		Murid	
	Negeri [2]	Swasta [3]	Negeri [4]	Swasta [5]	Negeri [6]	Swasta [7]
1. Para	-	-	-	-	-	-
2. Para 1	-	-	-	-	-	-
3. Mahengetang	-	-	TIDAK ADA		-	-
4. Kahakitang	-	-	SMU		-	-
5. Kalama	-	-	-	-	-	-
6. Dalako,Bembanehe	-	-	-	-	-	-
7. Talako Batusaiki	-	-	-	-	-	-
2010	-	-	-	-	-	-

Sumber : Cabang Diknas Kecamatan Tatoareng

Tabel : 4.9. Banyaknya Gedung SLTA, Ruang Kelas, dan Kelas Di Kecamatan Tatoareng 2009

Desa	Gedung		Ruang Kelas		Kelas	
	Negeri	Swasta	Negeri	Swasta	Negeri	Swasta
[1]	[2]	[3]	[4]	[5]	[6]	[7]
1. Para	-	-	-	-	-	-
2. Para 1	-	-	-	-	-	-
3. Mahengetang	-	-	TIDAK ADA		-	-
4. Kahakitang	-	-	SMU		-	-
5. Kalama	-	-	-	-	-	-
6. Dalako,Bembanehe	-	-	-	-	-	-
7. Talako Batusaiki	-	-	-	-	-	-
2010	-	-	-	-	-	-

Sumber : Cabang Diknas Kecamatan Tatoareng

Tabel : 4.10. Banyaknya Murid SLTA Menurut Kelas Di Kecamatan Tatoareng 2009

Desa	Kelas			Jumlah
	I	II	III	
[1]	[2]	[3]	[4]	[5]
1. Para	-	-	-	-
2. Para 1	-	TIDAK ADA	-	-
3. Mahengetang	-	-	-	-
4. Kahakitang	-	SMU	-	-
5. Kalama	-	-	-	-
6. Dalako,Bembanehe	-	-	-	-
7. Talako Batusaiki	-	-	-	-
2009	-	-	-	-

Sumber : Cabang Diknas Kecamatan Tatoareng

Tabel : 4.11. BANYAKNYA RUMAH SAKIT, PUSKESMAS, DAN BALAI PENGOBATAN DI KECAMATAN TATOARENG 2010

Desa	Rumah Sakit	Puskesmas			Balai Pengobatan		
		Umum	Pem bantu	Keliling	Umum	KKIA	Lainnya
[1]	[2]	[3]	[4]	[5]	[6]	[7]	[8]
1. Para	-	-	-	-	-	-	-
2. Para 1	-	-	-	-	-	-	-
3. Mahengetang	-	-	-	-	-	-	-
4. Kahakitang	-	1	-	1	-	-	-
5. Kalama	-	-	1	-	-	-	-
6. Dalako Bembanehe	-	-	-	-	-	-	-
7. Taleko Batusaiki	-	-	-	-	-	-	-
JUMLAH	-	1	1	1	-	-	-

Sumber : Puskesmas Kecamatan Tatoareng

Tabel : 4.12.

**BANYAKNYA TENAGA KESEHATAN
DI KECAMATAN TATOARENG
2010**

Desa	Dokter	Dokter Gigi	Apoteker	Sarjana Kesehatan	Paramedis	Non Paramedis
[1]	[2]	[3]	[4]	[5]	[6]	[7]
1. Para	-	-	-	-	-	2
2. Para 1	-	-	-	-	1	1
3. Mahangetang	-	-	-	-	-	1
4. Kahakitang	1	-	-	-	6	3
5. Kalama	-	-	-	-	1	1
6. Dalako Bembanehe	-	-	-	-	-	1
7. Taleko Batusaiki	-	-	-	-	-	1
JUMLAH	1	-	-	-	8	10

Sumber : Puskesmas Kecamatan Tatoareng

Tabel : 4.13.

BANYAKNYA POSYANDU,
APOTIK, DAN TOKO OBAT
DI KECAMATAN TATOARENG
2010

Desa	Posyandu	Apotik	Toko Obat
[1]	[2]	[3]	[4]
1. Para	1	-	-
2. Para 1	1	-	-
3. Mahangetang	1	-	-
4. Kahakitang	1	-	-
5. Kalama	3	-	-
6. Dalako Bembanehe	1	-	-
7. Taleko Batusaiki	1	-	-
JUMLAH	7	-	-

Sumber : Puskesmas Kecamatan Tatoareng

Tabel : 4.14. BANYAKNYA PENDERITA PENYAKIT
BERDASARKAN JENISNYA
DI KECAMATAN TATOARENG
2010

Jenis Penyakit	2006	2007	2008	2009	2010
[1]	[2]	[3]	[4]	[5]	[6]
1. TBC	--	--	--	23	20
2. Sipilis	--	--	--	--	-
3. Gonorrhoe	--	--	--	--	-
4. Kusta	--	--	--	5	5
5. Tipus	--	--	--	2	3
6. Tetanus	--	--	--	--	-
7. Diptheri	--	--	--	--	-
8. Campak	--	--	--	--	-
9. Batuk Rejang	--	--	--	--	-
10. Lumpuh Anak	--	--	--	--	-
11. Kolera	--	--	--	--	-
12. Rabies	--	--	--	--	-
13. Radang Hati	--	--	--	--	-
14. Encep	--	--	--	--	-
15. DHF	--	--	--	--	-
16. Frambosia	--	--	--	--	-
17. Malaria	--	--	--	229	110
18. Diare	--	--	--	88	75
JUMLAH	--	--	--	347	213

Sumber : Puskesmas Kecamatan Tatoareng

Tabel : 4.15.

HASIL IMUNISASI
DI KECAMATAN TATOARENG
2010

Desa	BCG	DPT	Polio	Campak
[1]	[2]	[3]	[4]	[5]
1. Para	6	5	10	1
2. Para 1	1	3	4	1
3. Mahengetang	-	11	14	4
4. Kahakitang	1	4	4	-
5. Kalama	6	16	13	4
6. Dalako Bembanehe	4	5	7	1
7. Taleko Batusaiki	1	4	5	3
JUMLAH	19	48	57	14

Sumber : Puskesmas Kecamatan Tatoareng

Tabel : 4.16.

BANYAKNYA PENCAPAIAN KB
DI KECAMATAN TATOARENG
2010

Bulan	IUD	Pil	Kondom	Suntik
[1]	[2]	[3]	[4]	[5]
1. Januari	-	-	-	-
2. Pebruari	-	-	-	-
3. Maret	-	-	-	-
4. April	-	-	-	-
5. Mei	-	-	-	-
6. Juni	-	-	-	-
7. Juli	-	-	-	-
8. Agustus	-	-	-	-
9. September	-	-	-	-
10. Oktober	-	-	-	-
11. November	-	-	-	-
12. Desember	-	-	-	-
JUMLAH	-	-	-	-

Sumber : Puskesmas Kecamatan Tatoareng

Tabel : 4.17.

BANYAKNYA PENCAPAIAN KB
DI KECAMATAN TATOARENG
2010

Lanjutan

Bulan	IMPL	Intraval	MO	Jumlah
[1]	[2]	[3]	[4]	[5]
1. Januari	-	-	-	-
2. Pebruari	-	-	-	-
3. Maret	-	-	-	-
4. April	-	1	5	6
5. Mei	-	9	3	12
6. Juni	52	16	10	78
7. Juli	-	7	4	11
8. Agustus	-	-	-	-
9. September	-	5	13	18
10. Oktober	-	11	4	15
11. November	-	22	4	26
12. Desember	-	16	5	21
JUMLAH	52	87	48	187

Sumber : Puskesmas Kecamatan Tatoareng

Tabel : 4.18.

BANYAKNYA TEMPAT IBADAH
DI KECAMATAN TATOARENG
2010

Desa	Masjid	Mushalla	Langgar
[1]	[2]	[3]	[4]
1. Para	-	-	-
2. Para 1	-	-	-
3. Mahengetang	-	-	-
4. Kahakitang	-	-	-
5. Kalama	-	-	-
6. Dalako Bembanehe	-	-	-
7. Taleko Batusaiki	-	-	-
JUMLAH	-	-	-

Sumber : Kantor Camat Tatoareng

Tabel : 4.19.

BANYAKNYA TEMPAT IBADAH
DI KECAMATAN TATOARENG
2010

Lanjutan

Desa	Gereja	Pura	Vihara
[1]	[2]	[3]	[4]
1. Para	2	-	-
2. Para 1	3	-	-
3. Mahengetang	3	-	-
4. Kahakitang	5	-	-
5. Kalama	6	-	-
6. Dalako Bembanehe	2	-	-
7. Taleko Batusaiki	1	-	-
JUMLAH	22	-	-

Sumber : Kantor Camat Tatoareng

Tabel : 4.20. BANYAKNYA PENDUDUK MENURUT AGAMA YANG DIANUT DI KECAMATAN TATOARENG 2010

Desa	Islam	Kristen	Katolik
[1]	[2]	[3]	[4]
1. Para	-	1.071	-
2. Para I	-	545	-
3. Mahengetang	-	697	-
4. Kahakitang	-	770	-
5. Dalako			
Bembanehe	-	620	102
6. Taleko			
Batisaiki	-	586	-
7. Kalama	-	1.120	-
2010	-	5.409	102

Sumber : Kantor Camat Tatoareng

Tabel : 4.21. BANYAKNYA PENDUDUK MENURUT AGAMA YANG DIANUT DI KECAMATAN TATOARENG 2010

Lanjutan

Desa	Hindu	Budha	Jumlah
[1]	[2]	[3]	[4]
1. Para	-	-	1.071
2. Para I	-	-	545
3. Mahengetang	-	-	697
4. Kahakitang	-	-	770
5. Dalako Bembanehe	-	-	722
6. Taleko Batusaiki	-	-	586
7. Kalama	-	-	1.120
2010	-	-	5.511

Sumber : Kantor Camat Tatoareng

Tabel : 4.22. BANYAKNYA KECELAKAAN DAN KORBAN LALU LINTAS DI KECAMATAN TATOARENG 2010

Bulan	Jumlah Kecelakaan	Korban Mati	Luka Berat	Luka Ringan	Perkiraan Kerugian
[1]	[2]	[3]	[4]	[5]	[6]
1. Januari	-	-	-	-	-
2. Pebruari	-	-	-	-	-
3. Maret	-	-	-	-	-
4. April	-	-	-	-	-
5. Mei	-	-	-	-	-
6. Juni	-	-	-	-	-
7. Juli	-	-	-	-	-
8. Agustus	-	-	-	-	-
9. September	-	-	-	-	-
10. Oktober	-	-	-	-	-
11. November	-	-	-	-	-
12. Desember	-	-	-	-	-
2010	-	-	-	-	-

Sumber : Polsek Tatoareng

Tabel : 4.23. Banyaknya Nikah, Talak, Rujuk, dan Cerai
Di Kecamatan Tatoareng
2010

Desa	Nikah	Talak	Rujuk	Cerai
[1]	[2]	[3]	[4]	[5]
1. Para	2	-	-	-
2. Para I	1	-	-	-
3. Mahengetang	3	-	-	-
4. Kahakitang	2	-	-	-
5. Kalama	3	-	-	-
6. Dalako Bembanehe	1	-	-	-
7. Taleko Batusaiki	1	-	-	-
2010	13	-	-	-

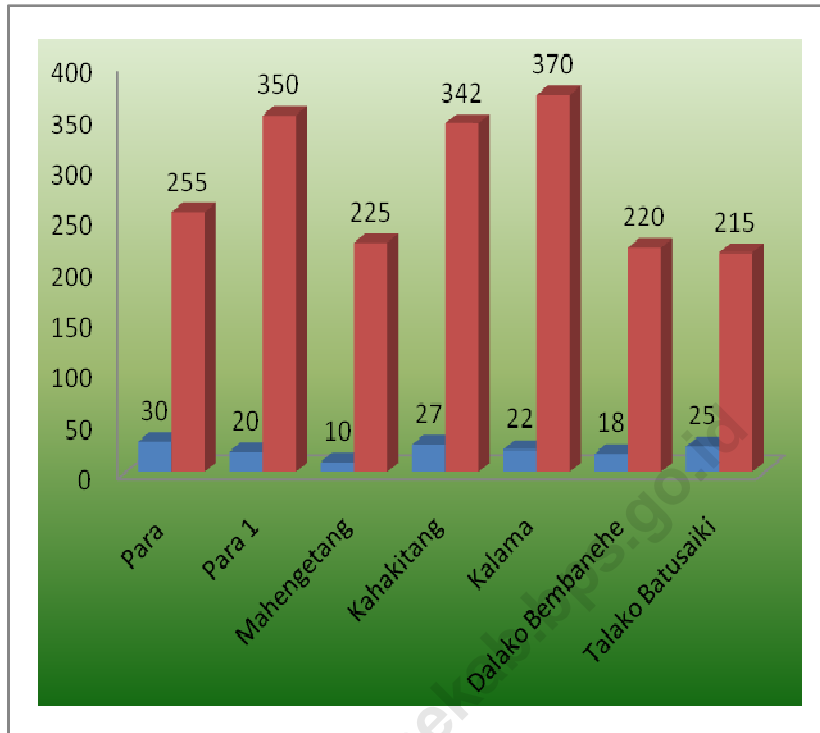
Sumber : Kantor Camat Tatoareng



Salah satu jenis pekerjaan yang ditekuni oleh masyarakat yang ada di Kecamatan Tatoareng adalah Bertani. Dengan hasil pertanian dan perkebunan sebagian besar masyarakat mampu mencukupi kebutuhan hidup mereka. Pada tahun 2010 di kecamatan Tatoareng terdapat empat jenis tanaman yang bisa dinikmati hasilnya oleh masyarakat di Kecamatan Tatoareng yaitu Jagung, Ubi Kayu, Ubi Jalar dan berbagai jenis sayur-sayuran. Secara lengkap dapat dilihat pada tabel 5.1 s.d 5.4.

Sedangkan untuk tanaman perkebunan yang dapat dijumpai di Kecamatan Tatoareng hanyalah kelapa, pala dan cengkeh. Untuk lebih jelasnya dapat dilihat pada tabel 5.5 s.d 5.11. untuk banyaknya ternak serta unggas dapat dilihat pada tabel 5.12 dan 5.13.

Gbr. 5.1 Grafik Jumlah Ternak Babi dan ayam di Kecamatan Tatoareng



Keterangan Gambar :

- Babi
- Ayam Kampung

Tabel : 5.1.

Pergunaan Lahan
Di Kecamatan Tatoareng
2010

Pergunaan Lahan	Luas (Ha)
[1]	[2]
1. Irigasi Teknis & Frekuensi Penanaman Padi Dalam se Tahun	-
a. Penanaman Sekali	-
b. Penanaman Dua Kali	-
2. Irigasi Setempat Teknis & Frekuensi Penanaman Padi Dlm seTahun	-
a. Penanaman Sekali	-
b. Penanaman Dua Kali	-
3. Irigasi Sederhana	-
a. Penanaman Sekali	-
b. Penanaman Dua Kali	-
4. Tadah Hujan	-
a. Penanaman Sekali	-
b. Penanaman Dua Kali	-
5. Pasang Surut	-
a. Penanaman Sekali	-
b. Penanaman Dua Kali	-
6. Lainnya	-
a. Penanaman Sekali	-
b. Penanaman Dua Kali	-
7. Pekarangan	-
8. Tegalan, Ladang, Kebun, Huma	-
9. Lahan Padang Rumput	-
10. Rawa-rawa	-
11. Tambak	-
12. Kolam	-
13. Lahan yang Tidak Diusahakan	-
14. Lahan Tanaman Kayu-kayuan, Hutan Rakyat	-
15. Perkebunan Rakyat	-
16. Hutan Negara	-
Jumlah	-

Sumber : Data Tidak Ditemui

Tabel : 5.2. Luas Panen, Produksi, dan Rata-rata Produksi Padi Ladang
Di Kecamatan Tatoareng
2010

Desa	Luas Panen (Ha)	Produksi (Ton)	Rata-rata Produksi (Ton/Ha)
[1]	[2]	[3]	[4]
1. Para	-	-	-
2. Para 1	-	-	-
3. Mahengetang	-	-	-
4. Kahakitang	-	-	-
5. Kalama	-	-	-
6. Dalako Bembanehe	-	-	-
7. Talako Batusaiki	-	-	-
JUMLAH	-	-	-

Sumber : Data Tidak Ditemui

Tabel : 5.3.

LUAS PANEN, PRODUKSI, DAN
RATA-RATA PRODUKSI JAGUNG
DI KECAMATAN TATOARENG
2010

Desa	Luas Panen (Ha)	Produksi (Ton)	Rata-rata Produksi (Ton/Ha)
[1]	[2]	[3]	[4]
1. Para	--	--	--
2. Para 1	--	--	--
3. Mahengetang	--	--	--
4. Kahakitang	--	--	--
5. Kalama	--	--	--
<i>Dalako Bembanehe</i>	--	--	--
6. Talako Batusaiki	--	--	--
JUMLAH	2,00	3,86	1,93

Sumber : Sangihe Dalam Angka 2009

Tabel : 5.4.

LUAS PANEN, PRODUKSI, DAN
RATA-RATA PRODUKSI UBI KAYU
DI KECAMATAN TATOARENG
2010

Desa	Luas Panen (Ha)	Produksi (Ton)	Rata-rata Produksi (Ton/Ha)
[1]	[2]	[3]	[4]
1. Para	0,5	10	20
2. Para 1	0,5	10	20
3. Mahengetang	0,7	15	21,42
4. Kahakitang	1,5	20	0,66
5. Kalama	0,5	7	14
6. Dalako Bembanehe	0,8	16	20
7. Talako Batusaiki	0,25	10	40
JUMLAH	8,00	88	136,08

Sumber : Penyuluh Pertanian Kec.Tatoareng

Tabel : 5.5.

LUAS PANEN, PRODUKSI, DAN
RATA-RATA PRODUKSI UBI JALAR
DI KECAMATAN TATOARENG
2010

Desa	Luas Panen (Ha)	Produksi (Ton)	Rata-rata Produksi (Ton/Ha)
[1]	[2]	[3]	[4]
1. Para	--	--	--
2. Para 1	--	--	--
3. Mahengetang	--	--	--
4. Kahakitang	--	--	--
5. Kalama	--	--	--
6. Dalako Bembanehe	--	--	--
7. Talako Batusaiki	--	--	--
JUMLAH	17,00	39,00	2,29

Sumber : Sangihe Dalam Angka 2009

Tabel : 5.6.

LUAS PANEN, PRODUKSI, DAN
RATA-RATA PRODUKSI SAYUR-SAYURAN
DI KECAMATAN TATOARENG
2010

Desa	Luas Panen (Ha)	Produksi (Ton)	Rata-rata Produksi (Ton/Ha)
[1]	[2]	[3]	[4]
1. Para	--	--	--
2. Para 1	--	--	--
3. Mahengetang	--	--	--
4. Kahakitang	--	--	--
5. Kalama	--	--	--
6. Dalako Bembanehe	--	--	--
7. Talako Batusaiki	--	--	--
JUMLAH	5,00	17,00	3,40

Sumber : Sangihe Dalam Angka 2009

Tabel : 5.7. PRODUKSI PERKEBUNAN RAKYAT PER JENIS TANAMAN DI KECAMATAN TATOARENG 2010

Desa	Sagu (Ton)	Kelapa (Ton)	Cengkeh (Ton)	Pala (Ton)	Kopi (Ton)	Kakao (Ton)
[1]	[2]	[3]	[4]	[5]	[6]	[7]
1. Para	-	200	-	-	-	-
2. Para 1	-	60	-	-	-	-
3. Mahengetang	-	65	-	-	-	-
4. Kahakitang	-	20	0,5	-	-	-
5. Kalama	-	100	-	-	-	-
6. Dalako Bembanehe	-	50	1	-	-	-
7. Talako Batusaiki	-	80	10	1,5	-	-
JUMLAH	-	575	11,5	1,5	-	-

Sumber : Penyuuluh Pertanian Kec.Tatoareng

Tabel : 5.8. LUAS AREAL TANAMAN KELAPA DAN BANYAKNYA POHON DI KECAMATAN TATOARENG 2010

Desa	Luas Areal (Ha)			Jumlah
	BM	M	TM	
[1]	[2]	[3]	[4]	[5]
1. Para	-	-	-	-
2. Para 1	-	-	-	-
3. Mahengetang	-	-	-	-
4. Kahakitang	-	-	-	-
5. Kalama	-	-	-	-
6. Dalako Bembanehe	-	-	-	-
7. Talako Batusaiki	-	-	-	-
JUMLAH	5,00	103,00	18,00	126,00

Keterangan :

BM : Belum Menghasilkan
M : Menghasilkan
TM : Tidak Menghasilkan

Sumber : Sangihe Dalam Angka 2009

Tabel : 5.8. LUAS AREAL TANAMAN KELAPA, BANYAKNYA POHON
DI KECAMATAN TATOARENG
2010

Lanjutan

Desa	Banyaknya Pohon			Jumlah
	BM	M	TM	
[1]	[2]	[3]	[4]	[5]
1. Para	-	-	-	-
2. Para 1	-	-	-	-
3. Mahengetang	-	-	-	-
4. Kahakitang	-	-	-	-
5. Kalama	-	-	-	-
6. Dalako Bembanehe	-	-	-	-
7. Talako Batusaiki	-	-	-	-
JUMLAH	650	13.390	2.340	16.380

Keterangan :

BM : Belum Menghasilkan
M : Menghasilkan
TM : Tidak Menghasilkan

Sumber : Sangihe Dalam Angka 2009

Tabel : 5.9 LUAS AREAL TANAMAN CENGKEH DAN BANYAKNYA POHON DI KECAMATAN TATOARENG 2010

Desa	Luas Areal (Ha)			Jumlah
	BM	M	TM	
[1]	[2]	[3]	[4]	[5]
1. Para	-	-	-	-
2. Para 1	-	-	-	-
3. Mahengetang	-	-	-	-
4. Kahakitang	-	-	-	-
5. Kalama	-	-	-	-
6. Dalako Bembanehe	-	-	-	-
7. Talako Batusaiki	-	-	-	-
JUMLAH	2,00	7,00	2,00	11,00

Keterangan :

BM : Belum Menghasilkan
M : Menghasilkan
TM : Tidak Menghasilkan

Sumber : Sangihe Dalam Angka 2009

Tabel : 5.9. LUAS AREAL TANAMAN CENGKEH DAN
BANYAKNYA POHON
DI KECAMATAN TATOARENG
2010

Lanjutan

Desa	Banyaknya Pohon			Jumlah
	BM	M	TM	
[1]	[2]	[3]	[4]	[5]
1. Para	-	-	-	-
2. Para 1	-	-	-	-
3. Mahengetang	-	-	-	-
4. Kahakitang	-	-	-	-
5. Kalama	-	-	-	-
6. Dalako Bembanehe	-	-	-	-
7. Talako Batusaiki	-	-	-	-
JUMLAH	270	945	270	1.485

Keterangan :

BM : Belum Menghasilkan
M : Menghasilkan
TM : Tidak Menghasilkan

Sumber : sangihe Dalam Angka 2009

Tabel : 5.10. LUAS AREAL TANAMAN PALA DAN
BANYAKNYA POHON
DI KECAMATAN TATOARENG
2010

Desa	Luas Areal (Ha)			Jumlah
	BM	M	TM	
[1]	[2]	[3]	[4]	[5]
1. Para	-	-	-	-
2. Para 1	-	-	-	-
3. Mahengetang	-	-	-	-
4. Kahakitang	-	-	-	-
5. Kalama	-	-	-	-
6. Dalako Bembanehe	-	-	-	-
7. Talako Batusaiki	-	-	-	-
JUMLAH	-	1,50	0,50	2,00

Keterangan :

BM : Belum Menghasilkan
M : Menghasilkan
TM : Tidak Menghasilkan

Sumber : Sangihe Dalam Angka 2009

Tabel : 5.10. LUAS AREAL TANAMAN PALA DAN
BANYAKNYA POHON
DI KECAMATAN TATOARENG
2010

Lanjutan

Desa	Banyaknya Pohon			Jumlah
	BM	M	TM	
[1]	[2]	[3]	[4]	[5]
1. Para	-	-	-	-
2. Para 1	-	-	-	-
3. Mahengetang	-	-	-	-
4. Kahakitang	-	-	-	-
5. Kalama	-	-	-	-
6. Dalako Bembanehe	-	-	-	-
7. Talako Batusaiki	-	-	-	-
JUMLAH	-	225	75	300

Keterangan :

BM : Belum Menghasilkan
M : Menghasilkan
TM : Tidak Menghasilkan

Sumber : Sangihe Dalam Angka 2009

Tabel : 5.11. BANYAKNYA POPULASI TERNAK MENURUT JENISNYA
DI KECAMATAN TATOARENG
2010

Desa	Sapi Perah	Sapi	Kerbau	Kuda	Kambing	Babi
[1]	[2]	[3]	[4]	[5]	[6]	[7]
1. Para	-	-	-	-	-	30
2. Para 1	-	-	-	-	-	20
3. Mahengetang	-	-	-	-	-	10
4. Kahakitang	-	-	-	-	-	27
5. Kalama	-	-	-	-	-	22
6. Dalako Bembanehe	-	-	-	-	-	18
7. Talako Batusaiki	-	-	-	-	-	25
JUMLAH	-	-	-	-	-	152

Sumber : Kantor Camat Tatoareng

Tabel : 5.12. BANYAKNYA POPULASI UNGGAS MENURUT JENISNYA
DI KECAMATAN TATOARENG
2010

Desa	Itik	Ayam Ras	Ayam Kampung
[1]	[2]	[3]	[4]
1. Para	-	-	255
2. Para 1	-	-	350
3. Mahengetang	-	-	225
4. Kahakitang	-	-	342
5. Kalama	-	-	370
6. Dalako Bembanehe	-	-	220
7. Talako Batusaiki	-	-	215
JUMLAH	-	-	1.977

Sumber : Kantor Camat Tatoareng

Tabel : 6.1.

BANYAKNYA USAHA INDUSTRI KECIL
DANKERAJINAN RUMAH TANGGA
DI KECAMATAN TATOARENG
2010

Desa	Jenis Industri Kecil/Kerajinan Rumahtangga				
	Kursi Bambu	Meubel	Bengkel	Pandai Besi	Tukang Kayu
[1]	[2]	[3]	[4]	[5]	[6]
1. Para	--	--	--	--	--
2. Para 1	--	--	--	--	--
3. Mahengetang	--	--	--	--	--
4. Kahakitang	--	--	--	--	--
5. Kalama	--	--	--	--	--
6. Dalako Bembanehe	--	--	--	--	--
7. Taleko Batusaiki	--	--	--	--	--
JUMLAH	--	--	--	--	--

Sumber : Kantor Camat Tatoareng

Tabel : 6.1.

BANYAKNYA USAHA INDUSTRI KECIL
DANKERAJINAN RUMAH TANGGA
DI KECAMATAN TATOARENG
2010

Lanjutan

Desa	Jenis Industri Kecil/Kerajinan Rumahtangga				
	Kerajinan	Anyaman	Servis	Pangkas Rambut	Jahit
[1]	[2]	[3]	[4]	[5]	[6]
1. Para	--	--	--	--	1
2. Para 1	--	--	--	--	1
3. Mahengetang	--	--	--	--	1
4. Kahakitang	--	--	--	--	2
5. Kalama	--	--	--	--	1
6. Dalako Bembanehe	--	--	--	--	-
7. Taleko Batusaiki	--	--	--	--	-
JUMLAH	--	--	--	--	6

Sumber : Kantor Camat Tatoareng

Tabel : 6.2. Banyaknya Pelanggan Listrik Menurut Jenis Pelanggan
Di Kecamatan Tatoareng
2010

Desa	Rumah Tangga	Usaha	Industri	Umum	Jumlah
[1]	[2]	[3]	[4]	[5]	[6]
1. Para	-	-	-	-	-
2. Para 1	-	-	-	-	-
3. Mahengetang	-	-	-	-	-
4. Kahakitang	-	-	-	-	-
5. Kalama	-	-	-	-	-
6. Dalako Bembanehe	-	-	-	-	-
7. Taleko Batusaiki	-	-	-	-	-
JUMLAH	-	-	-	-	-

Sumber : Data Tidak Ditemui

Tabel : 6.3. Banyaknya Pelanggan Air Minum Menurut Jenis Konsumen Di Kecamatan Tatoareng 2010

Desa	Tempat Tinggal	Hotel/ Obyek Wisata	Badan Sosial/ Rumah Sakit/ Tempat Ibadah	Umum
[1]	[2]	[3]	[4]	[5]
1. Para	-	-	-	-
2. Para 1	-	-	-	-
3. Mahengetang	-	-	-	-
4. Kahakitang	-	-	-	-
5. Kalama	-	-	-	-
6. Dalako Bembanehe	-	-	-	-
7. Taleko Batusaiki	-	-	-	-
JUMLAH	-	-	-	-

Sumber : Data Tidak Ditemui

Tabel : 6.3. Banyaknya Pelanggan Air Minum Menurut Jenis Konsumen Di Kecamatan Tatoareng 2010

Lanjutan

Desa	Toko/ Industri	Lain-lain	Jumlah
[1]	[2]	[3]	[4]
1. Para	-	-	-
2. Para 1	-	-	-
3. Mahengetang	-	-	-
4. Kahakitang	-	-	-
5. Kalama	-	-	-
6. Dalako Bembanehe	-	-	-
7. Taleko Batusaiki	-	-	-
JUMLAH	-	-	-

Sumber : Data Tidak Ditemui

Tabel : 6.4. Banyaknya dan Nilai Air Minum yang Disalurkan Menurut Jenis Konsumen Di Kecamatan Tatoareng 2010

Kategori	Air Minum yang Disalurkan	
	Banyaknya (M ³)	Nilai (Rp)
[1]	[2]	[3]
1. Rumah/Tempat Tinggal	-	-
2. Hotel/Obyek Wisata	-	-
3. Badan Sosial/Tempat Ibadah	-	-
4. Sarana Umum	-	-
5. Toko/Industri/Perusahaan	-	-
6. Industri/Kantor Pemerintah	-	-
7. Lainnya	-	-
8. Susut/Hilang Dalam Penyaluran	-	-
JUMLAH	-	-

Sumber : Data Tidak Ditemui

Tabel : 6.5. Banyaknya Air Minum yang Disalurkan Menurut Bulan
Di Kecamatan Tatoareng
2010

Bulan Operasi	Air Minum yang Disalurkan (M ³)
[1]	[2]
1. Januari	-
2. Pebruari	-
3. Maret	-
4. April	-
5. Mei	-
6. Juni	-
7. Juli	-
8. Agustus	-
9. September	-
10. Oktober	-
11. November	-
12. Desember	-
JUMLAH	-

Sumber : Data tidak ditemui

Tabel : 7.1. BANYAKNYA PASAR, TOKO, WARUNG/KIOS,
DAN RESTORAN/RUMAH MAKAN
DI KECAMATAN TATOARENG
2010

Desa	Pasar		Toko	Warung/ Kios	Restoran/ Rumah Makan
	Bangunan	Tanpa Bangunan			
[1]	[2]	[3]	[4]	[5]	[6]
1. Para	--	--	--	19	--
2. Para 1	--	--	--	9	--
3. Mahengetang	--	--	--	5	--
4. Kahakitang	--	--	--	7	--
5. Kalama	--	--	--	3	--
6. Dalako Bembanehe	--	--	--	12	--
7. Taleko Batusaiki	--	--	--	6	--
JUMLAH	--	--	--	61	--

Sumber : Kantor Camat Tatoareng

Tabel : 8.1.

KEADAAN JALAN
MENURUT PERMUKAAN DAN JENIS JALAN
DI KECAMATAN TATOARENG
2010

Desa	Jalan Propinsi			Jalan Kabupaten		
	Aspal	Kerikil	Tanah	Aspal	Kerikil	Tanah
[1]	[2]	[3]	[4]	[5]	[6]	[7]
1. Para	--	--	--	--	--	--
2. Para 1	--	--	--	--	--	--
3. Mahengetang	--	--	--	--	--	--
4. Kahakitang	--	--	--	--	--	--
5. Kalama	--	--	--	--	--	--
6. Daleko Bembanehe	--	--	--	--	--	--
7. Taleko Batusaiki	--	--	--	--	--	--
2010	--	--	--	--	--	--

Sumber : Kantor Camat Tatoareng

Tabel : 8.1.

KEADAAN JALAN
MENURUT PERMUKAAN DAN JENIS JALAN
DI KECAMATAN TATOARENG
2010

Lanjutan

Desa	Jalan Desa		
	Aspal	Kerikil	Tanah
[1]	[2]	[3]	[4]
1. Para	--	√	--
2. Para 1	--	√	--
3. Mahengetang	--	√	--
4. Kahakitang	--	√	--
5. Kalama	--	√	--
6. Daleko Bembanehe	--	√	--
7. Taleko Batusaiki	--	√	--
2010	--	√	--

Sumber : Kantor Camat Kecamatan Tatoareng

Tabel : 8.2. BANYAKNYA KENDARAAN BERMOTOR DAN TIDAK BERMOTOR MENURUT JENISNYA DI KECAMATAN TATOARENG 2010

Desa	Truk	Bus	Mobil Penumpang	Sepeda Motor
[1]	[2]	[3]	[4]	[5]
1. Para	--	--	--	3
2. Para 1	--	--	--	-
3. Mahengetang	--	--	--	2
4. Kahakitang	--	--	--	16
5. Kalama	--	--	--	3
6. Daleko Bembanehe	--	--	--	3
7. Taleko Batusaiki	--	--	--	3
JUMLAH	--	--	--	29

Sumber : Kantor Camat Tatoareng

Tabel : 8.2. BANYAKNYA KENDARAAN BERMOTOR DAN TIDAK BERMOTOR MENURUT JENISNYA DI KECAMATAN TATOARENG 2010

Lanjutan

Desa	Sepeda	Perahu Motor Tempel	Sampan/ Perahu	Gerobak
[1]	[2]	[3]	[4]	[5]
1. Para	4	15	13	--
2. Para 1	1	18	10	--
3. Mahengetang	5	6	10	--
4. Kahakitang	10	20	25	--
5. Kalama	3	17	19	--
6. Daleko Bembanehe	3	10	13	--
7. Taleko Batusaiki	2	18	17	--
JUMLAH	27	108	107	--

Sumber : Kantor Camat Kecamatan Tatoareng

Tabel : 8.3.

BANYAKNYA KUNJUNGAN
KAPAL PENUMPANG DAN BARANG
DI PELABUHAN TATOARENG
2010

Bulan	Jumlah Kapal	Penumpang		Barang	
		Naik	Turun	Bongkar	Muat
[1]	[2]	[3]	[4]	[5]	[6]
1. Januari	3	32	35	100	85
2. Pebruari	3	25	20	115	80
3. Maret	3	17	17	90	75
4. April	3	22	23	110	60
5. Mei	3	18	19	120	55
6. Juni	3	28	15	115	50
7. Juli	3	31	25	100	45
8. Agustus	2	23	17	85	70
9. September	2	30	20	90	75
10. Oktober	2	25	22	80	65
11. November	2	33	31	95	80
12. Desember	3	40	45	175	85
JUMLAH	32	324	289	1.275	825

Sumber : Kantor Camat Tatoareng

Tabel : 8.4. BANYAKNYA SARANA KOMUNIKASI
DI KECAMATAN TATOARENG
2010

Desa	Televisi	Radio	Telepon	Wartel
[1]	[2]	[3]	[4]	[5]
1. Para	58	15	--	--
2. Para 1	20	5	--	--
3. Mahengetang	43	8	--	--
4. Kahakitang	45	6	--	--
5. Kalama	33	10	--	--
6. Dalako Bembanehe	15	5	--	--
7. Taleko Batusaiki	13	4	--	--
JUMLAH	227	53	--	--

Sumber : Kantor Camat Tatoareng

Tabel : 8.5. BANYAKNYA SARANA KOMUNIKASI
DI KECAMATAN TATOARENG
2010

Lanjutan

Desa	Parabola	Jastel	Pos	Handphone
[1]	[2]	[3]	[4]	[5]
1. Para	58	--	--	115
2. Para 1	20	--	--	53
3. Mahengetang	43	--	--	75
4. Kahakitang	45	--	--	101
5. Kalama	33	--	--	125
6. Dalako Bembanehe	15	--	--	55
7. Taleko Batusaiki	13	--	--	73
JUMLAH	237	--	--	597

Sumber : Kantor Camat Tatoareng

Tabel 9.1. HARGA RATA-RATA SEMBILAN BAHAN POKOK
DI KECAMATAN TATOARENG
2010

Bulan	Beras	Ikan Asin(Kg)	Minyak Kelapa	Gula Pasir	Garam
[1]	[2]	[3]	[4]	[5]	[6]
1. Januari	9.500	30.000	8.000	14.000	1.000
2. Pebruari	9.500	30.000	8.000	14.000	1.000
3. Maret	9.500	30.000	8.000	14.000	1.000
4. April	9.500	30.000	8.000	14.000	1.000
5. Mei	9.500	30.000	8.000	14.000	1.000
6. Juni	9.500	30.000	8.000	14.000	1.000
7. Juli	9.500	30.000	8.000	14.000	1.000
8. Agustus	9.500	30.000	8.000	14.000	1.000
9. September	9.500	30.000	8.000	14.000	1.000
10. Oktober	9.500	30.000	8.000	14.000	1.000
11. November	9.500	30.000	8.000	14.000	1.000
12. Desember	9.500	30.000	8.000	14.000	1.000
2010	9.500	30.000	8.000	13.000	1.000

Sumber : Pasar Tatoareng dan Kantor Camat Tatoareng

Tabel : 9.2. HARGA RATA-RATA SEMBILAN BAHAN POKOK
DI KECAMATAN TATOARENG
2010

Lanjutan

Bulan	Minyak Tanah	Sabun	Teteron	Batik
[1]	[2]	[3]	[4]	[5]
1. Januari	3.500	3.000	--	--
2. Pebruari	3.500	3.000	--	--
3. Maret	3.500	3.000	--	--
4. April	3.500	3.000	--	--
5. Mei	3.500	3.000	--	--
6. Juni	3.500	3.000	--	--
7. Juli	3.500	3.000	--	--
8. Agustus	3.500	3.000	--	--
9. September	3.500	3.000	--	--
10. Oktober	3.500	3.000	--	--
11. November	3.500	3.000	--	--
12. Desember	3.500	3.000	--	--
2010	3.500	3.000	--	--

Sumber : Pasar Tatoareng dan Kantor Camat Tatoareng