



# KECAMATAN KETAPANG DALAM ANGKA

2018



**Badan Pusat Statistik**  
**Kabupaten Lampung Selatan**  
*BPS-Statistics of Lampung Selatan Regency*



# KECAMATAN KETAPANG DALAM ANGKA

2018



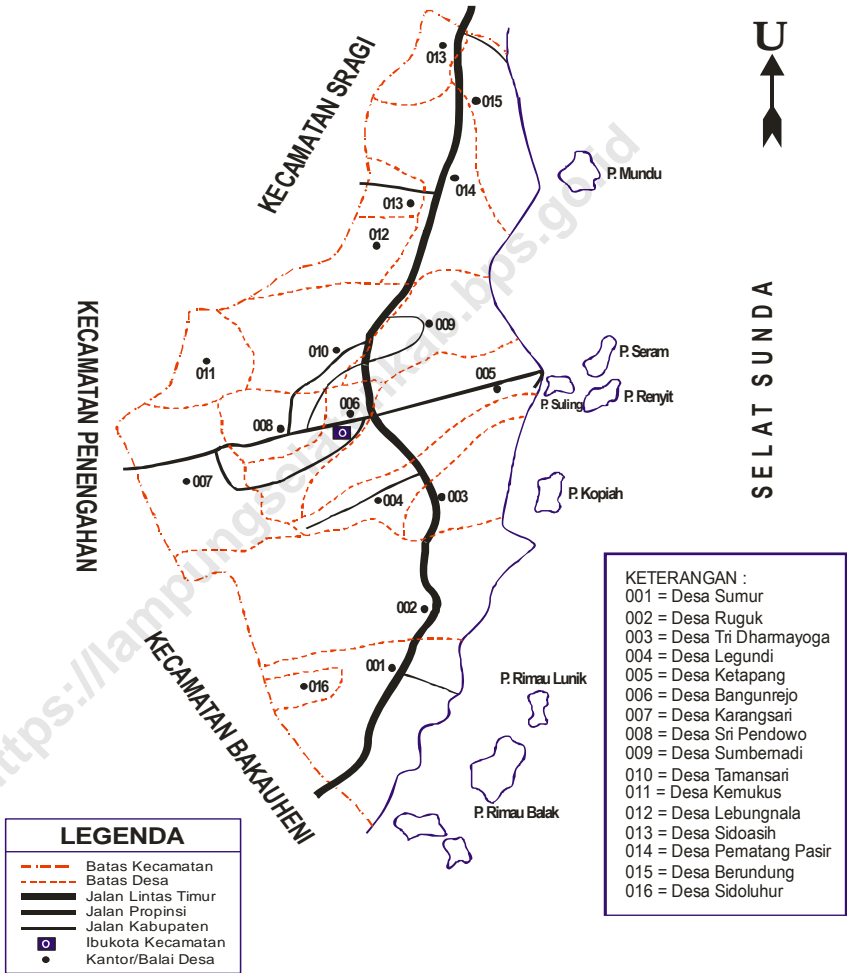
**Badan Pusat Statistik**  
**Kabupaten Lampung Selatan**  
*BPS-Statistics of Lampung Selatan Regency*

## KECAMATAN KETAPANG DALAM ANGKA 2018

<b>ISSN</b>	<b>:</b>	<b>978-602-6818-84-3</b>
<b>No. Publikasi</b>	<b>:</b>	<b>18036.1820</b>
<b>Katalog BPS</b>	<b>:</b>	<b>1102001.1803131</b>
<b>Ukuran Buku</b>	<b>:</b>	<b>15 cm x 21 cm</b>
<b>Jumlah Halaman</b>	<b>:</b>	<b>xviii + 85 Halaman</b>
<b>Pengarah</b>	<b>:</b>	<b>Kepala BPS Kabupaten Lampung Selatan</b>
<b>Penulis</b>	<b>:</b>	<b>KSK Ketapang</b>
<b>Penyunting</b>	<b>:</b>	<b>Seksi Integrasi Pengolahan Diseminasi Statistik BPS Kabupaten Lampung Selatan</b>
<b>Gambar Kulit</b>	<b>:</b>	<b>Seksi Integrasi Pengolahan Diseminasi Statistik BPS Kabupaten Lampung Selatan</b>
<b>Diterbitkan oleh</b>	<b>:</b>	<b>BPS Kabupaten Lampung Selatan</b>

Dilarang mengumumkan, mendistribusikan, mengomunikasikan, dan/atau menggandakan sebagian atau seluruh isi buku ini untuk tujuan komersial tanpa izin tertulis dari Badan Pusat Statistik

# PETA ADMINISTRATIF KECAMATAN KETAPANG



<https://lampungselatankab.bps.go.id>



## KEPALA BPS KABUPATEN LAMPUNG SELATAN

---

### KATA PENGANTAR

Penerbitan publikasi Kecamatan Ketapang Dalam Angka 2018 merupakan lanjutan dari publikasi yang sama tahun sebelumnya. Publikasi ini merupakan hasil kerja KSK Ketapang Kabupaten Lampung Selatan, yang memuat beragam jenis data sekunder yang bersumber dari lembaga/instansi/unit kerja.

Ucapan terima kasih disampaikan kepada pihak-pihak yang telah membantu dalam upaya pelaksanaan dan penerbitan, sehingga publikasi ini dapat diselesaikan dengan baik.

Penghargaan yang setinggi-tingginya kami sampaikan kepada semua pihak, terutama Dinas/Instansi di Kabupaten Lampung Selatan atas kerjasamanya, yang telah memberikan data sehingga publikasi ini dapat diterbitkan.

Semoga publikasi ini dapat bermanfaat bagi kita semua, guna menunjang pembangunan yang sedang dan akan kita laksanakan.

Kalianda, September 2018

**KEPALA BADAN PUSAT STATISTIK  
KABUPATEN LAMPUNG SELATAN,**

  
**TRI KUNTJORO S.SI, M.M.**

## PENJELASAN UMUM

Tanda-tanda, satuan-satuan dan lain-lainnya yang digunakan dalam publikasi ini adalah sebagai berikut/*Symbols, measurement units and others acronyms which are used ini this publication are as follows* :

### 1. TANDA-TANDA/SYMBOLS

Data belum tersedia/ <i>Data not yet available</i> .....	...
Data tidak tersedia/ <i>Data not available</i> .....	-
Data dapat diabaikan/ <i>Data negligible</i> .....	0
Tanda decimal/ <i>Decimal point</i> .....	,
Angka Sementara/ <i>Preliminary figures</i> .....	*
Angka sangat sementara/ <i>Very preliminary figures</i> .....	**
Angka sangat-sangat sementara/ <i>Very-very preliminary figures</i> ..	***
Angka diperbaiki/ <i>Revised figures</i> .....	r
Angka perkiraan/ <i>Estimated figures</i> .....	e
Rupiah/ <i>Rupiahs</i> .....	Rp.
Meter/ <i>meter</i> .....	m
Kilometer/ <i>kilometer</i> .....	km
Kilometer persegi/ <i>kilometer per square</i> .....	km <sup>2</sup>
Hektar/ <i>hectare</i> .....	ha

### 2. SATUAN/UNITS

Meter (m)/ <i>meters (m)</i> .....	: 100 cm
Kilometer (km)/ <i>kilometers (km)</i> .....	: 1.000 meter/meters
Kwintal (kw)/ <i>quintal (q)</i> .....	: 100 kg
Ton/ <i>ton</i> .....	: 1.000 kg
Liter/ <i>litre</i> .....	: 1.000 ml

Satuan lain : pohon, ekor, butir, helai/lembar, jam, menit, persen

## DAFTAR ISI

Peta Administrasi Kecamatan Ketapan .....	iii
Kata Pengantar .....	v
Penjelasan Umum.....	vi
Daftar Isi .....	vii
Daftar Tabel .....	viii
Daftar Gambar.....	xiii
Pendahuluan.....	xiv
Letak Geografis Kecamatan Ketapang.....	xiv
Topografi .....	xv
Penduduk.....	xvii
Pariwisata .....	xix
BAB I GEOGRAFI.....	1
BAB II PEMERINTAHAN .....	8
BAB III PENDUDUK .....	14
BAB IV SOSIAL .....	19
BAB V PERTANIAN .....	43
BAB VI INDUSTRI.....	57
BAB VII TRANSPORTASI, KOMUNIKASI, PARIWISATA.....	63
BAB VIII PERDAGANGAN DAN JASA.....	67
BAB IX KEUANGAN DAN HARGA.....	74



## DAFTAR TABEL

### BAB I GEOGRAFI

Tabel 1. 1	Luas Wilayah di Kecamatan Ketapang (Hektar), 2017 ....	2
Tabel 1. 2	Luas Wilayah menurut Jenis Lahan di Kecamatan Ketapang (Hektar), 2017 .....	3
Tabel 1. 3	Luas Lahan Bukan Sawah menurut Penggunaan di Kecamatan Ketapang (Hektar), 2017 .....	4
Tabel 1. 4	Luas Lahan Pertanian Bukan Sawah menurut Penggunaan di Kecamatan Ketapang (Hektar), 2017 .....	5
Tabel 1. 5	Luas Lahan Bukan Pertanian menurut Penggunaan Lain di Kecamatan Ketapang (Hektar), 2017.....	6
Tabel 1. 6	Jarak dari Ibukota Kecamatan, Ibukota Kabupaten dan Ibukota Provinsi menurut Desa di Kecamatan Ketapang (Km), 2017.....	7

### BAB II PEMERINTAHAN

Tabel 2. 1	Banyaknya Dusun, Rukun Warga (RW) dan Rukun Tetangga (RT) menurut Desa di Kecamatan Ketapang, 2017 .....	9
Tabel 2. 2	Banyaknya Pamong dan Perangkat Desa menurut Jabatan di Kecamatan Ketapang, 2017 .....	10
Tabel 2. 3	Banyaknya Pamong dan Perangkat Desa menurut Jenis Kelamin di Kecamatan Ketapang, 2017.....	11
Tabel 2. 4	Banyaknya Pamong dan Perangkat Desa menurut Jenis Pendidikan di Kecamatan Ketapang, 2017.....	12
Tabel 2. 5	Banyaknya Pegawai Negeri menurut Dinas/Instansi dan Golongan di Kecamatan Ketapang, 2017.....	13

### **BAB III PENDUDUK**

Tabel 3. 1	Luas Wilayah, Jumlah Penduduk dan Kepadatan Penduduk (jiwa/km <sup>2</sup> ) menurut Desa di Kecamatan Ketapang, 2017 .....	15
Tabel 3. 2	Banyaknya Penduduk menurut Jenis Kelamin dan Sex Ratio di Kecamatan Ketapang, 2017 .....	16
Tabel 3. 3	Banyaknya Penduduk, Rumah Tangga dan Rata-rata Anggota Rumah Tangga di Kecamatan Ketapang, 2017 .	17
Tabel 3. 4	Banyaknya Penduduk menurut Kelompok Umur dan Jenis Kelamin di Kecamatan Ketapang, 2017.....	18

### **BAB IV SOSIAL**

Tabel 4. 1	Banyaknya Sekolah menurut Tingkatan Sekolah dan Jenis Sekolah di Kecamatan Ketapang, 2017 .....	20
Tabel 4. 2	Banyaknya Guru menurut Tingkatan Sekolah dan Jenis Sekolah di Kecamatan Ketapang, 2017.....	21
Tabel 4. 3	Banyaknya Guru menurut Tingkatan Sekolah dan Status Kepegawaian di Kecamatan Ketapang, 2017 .....	22
Tabel 4. 4	Banyaknya Siswa menurut Tingkatan Sekolah dan Jenis Sekolah di Kecamatan Ketapang, 2017 .....	23
Tabel 4. 5	Banyaknya Siswa menurut Tingkatan Sekolah dan Jenis Kelamin di Kecamatan Ketapang, 2017.....	24
Tabel 4. 6	Banyaknya Siswa SD menurut Tingkatan Sekolah dan Jenis Kelamin di Kecamatan Ketapang, 2017.....	25
Tabel 4. 7	Banyaknya Siswa SLTP menurut Tingkatan Sekolah dan Jenis Kelamin di Kecamatan Ketapang, 2017.....	26
Tabel 4. 8	Banyaknya Siswa SLTA menurut Tingkatan Sekolah dan Jenis Kelamin di Kecamatan Ketapang, 2017.....	27
Tabel 4. 9	Banyaknya SD menurut Jenis Sekolah di Kecamatan Ketapang, 2017 .....	28

Tabel 4. 10	Banyaknya SLTP menurut Jenis Sekolah di Kecamatan Ketapang, 2017 .....	29
Tabel 4. 11	Banyaknya SLTA menurut Jenis Sekolah di Kecamatan Ketapang, 2017 .....	30
Tabel 4. 12	Banyaknya Sarana Kesehatan menurut Desa di Kecamatan Ketapang, 2017 .....	31
Tabel 4. 13	Jumlah Tenaga Kesehatan menurut Desa di Kecamatan Ketapang, 2017 .....	33
Tabel 4. 14	Realisasi Program Imunisasi Bayi dan Ibu Hamil menurut Jenisnya di Kecamatan Ketapang, 2013 - 2017 .....	34
Tabel 4. 15	Jumlah Kasus 10 Penyakit Terbanyak di Kecamatan Ketapang, 2017 .....	35
Tabel 4. 16	Banyaknya Pasien di Puskesmas dan Puskesmas Pembantu per Bulan di Kecamatan Ketapang, 2017 .....	36
Tabel 4. 17	Banyaknya Pasangan Usia Subur (PUS) menurut Desa dan Kelompok Umur di Kecamatan Ketapang, 2017 .....	37
Tabel 4. 18	Banyaknya Pasangan Usia Subur (PUS) menurut Desa dan Alat Kontrasepsi yang Digunakan di Kecamatan Ketapang, 2017 .....	38
Tabel 4. 19	Pentahapan Keluarga Sejahtera menurut Desa di Kecamatan Ketapang, 2017 .....	39
Tabel 4. 20	Banyaknya Tempat Ibadah menurut Desa di Kecamatan Ketapang, 2017 .....	40
Tabel 4. 21	Jumlah Penduduk menurut Desa dan Agama yang Dianut di Kecamatan Ketapang, 2017.....	41
Tabel 4. 22	Jumlah Sarana Olahraga menurut Desa di Kecamatan Ketapang, 2017 .....	42

## **BAB V PERTANIAN**

Tabel 5. 1	Luas Panen Tanaman Pangan di Kecamatan Ketapang (Hektar), 2013 - 2017 .....	44
Tabel 5. 2	Produksi Tanaman Pangan di Kecamatan Ketapang (Ton), 2013 - 2017.....	46
Tabel 5. 3	Produktivitas Tanaman Pangan di Kecamatan Ketapang (Ton/Hektar), 2013 - 2017 .....	48
Tabel 5. 4	Luas Panen Sayuran di Kecamatan Ketapang (Hektar), 2013 - 2017 .....	50
Tabel 5. 5	Produksi Sayuran di Kecamatan Ketapang (Kuintal), 2012 – 2016.....	51
Tabel 5. 6	Produksi Buah-buahan di Kecamatan Ketapang (Kuintal), 2013 - 2017.....	52
Tabel 5. 7	Luas Panen Tanaman Perkebunan di Kecamatan Ketapang (Hektar), 2013 - 2017 .....	53
Tabel 5. 8	Produksi Tanaman Perkebunan di Kecamatan Ketapang (Ton), 2013 - 2017.....	54
Tabel 5. 9	Populasi Ternak Besar dan Ternak Kecil menurut Jenis Ternak di Kecamatan Ketapang, 2013 - 2017 .....	55
Tabel 5. 10	Populasi Unggas menurut Jenis Ternak di Kecamatan Ketapang, 2013 - 2017 .....	56

## **BAB VI INDUSTRI**

Tabel 6. 1	Banyaknya Industri Pengolahan Makanan dan Bahan Makanan menurut Jenis Industri di Kecamatan Ketapang, 2017 .....	58
Tabel 6. 2	Banyaknya Industri Bahan Bangunan dan Alat Pertanian menurut Jenis Industri di Kecamatan Ketapang, 2017 .....	59

Tabel 6. 3	Banyaknya Industri Perabot dan Perlengkapan Rumahtangga menurut Jenis Industri di Kecamatan Ketapang, 2017 .....	60
Tabel 6. 4	Banyaknya Usaha Penambangan/Penggalian menurut Jenis Bahan Tambang/Galian di Kecamatan Ketapang, 2017 .....	61
Tabel 6. 5	Banyaknya Pelanggan Listrik PLN dan non PLN menurut Desa di Kecamatan Ketapang, 2017 .....	62

### **BAB VII TRANSPORTASI, KOMUNIKASI, PARIWISATA**

Tabel 7. 1	Panjang Jalan menurut Desa dan Jenis Permukaan di Kecamatan Ketapang, 2017 .....	64
Tabel 7. 2	Banyaknya Sarana Telekomunikasi di Kecamatan Ketapang, 2017 .....	65
Tabel 7. 3	Banyaknya Tempat Pariwisata di Kecamatan Ketapang, 2017 .....	66

### **BAB VIII PERDAGANGAN DAN JASA**

Tabel 8. 1	Banyaknya Fasilitas Sarana Perdagangan di Kecamatan Ketapang, 2017 .....	68
Tabel 8. 2	Banyaknya Pasar menurut Jenis Bangunan di Kecamatan Ketapang, 2017 .....	70
Tabel 8. 3	Banyaknya Jasa Perusahaan dan Perorangan menurut Jenis Usaha di Kecamatan Ketapang, 2017.....	71
Tabel 8. 4	Banyaknya Jasa Persewaan Peralatan Pesta menurut Jenis Persewaan di Kecamatan Ketapang, 2017 .....	72
Tabel 8. 5	Banyaknya Jasa Persewaan Peralatan Pesta menurut Jenis Persewaan di Kecamatan Ketapang, 2017 .....	73

## **BAB IX KEUANGAN DAN HARGA**

Tabel 9.1	Target dan Realisasi Penerimaan Pajak Bumi dan Bangunan (PBB) menurut Desa di Kecamatan Ketapang (Rp), 2017.....	75
Tabel 9.2	Banyaknya Fasilitas Lembaga Keuangan di Kecamatan Ketapang, 2017 .....	76
Tabel 9.3	Harga Eceran Sembilan Bahan Pokok per Bulan di Kecamatan Ketapang (Rupiah), 2017.....	77

## **DAFTAR GAMBAR**

Grafik 1	Luas Wilayah menurut Jenis Lahan di Kecamatan Ketapang (Hektar), 2017 .....	81
Grafik 2	Piramida Penduduk Kecamatan Ketapang, 2017.....	82
Grafik 3	Banyaknya Siswa menurut Tingkatan Sekolah dan Jenis Kelamin di Kecamatan Ketapang, 2017.....	83
Grafik 4	Produksi Tanaman Pangan di Kecamatan Ketapang (Ton), 2013 - 2017.....	84
Grafik 5	Panjang Jalan menurut Desa dan Jenis Permukaan di Kecamatan Ketapang, 2017 .....	85

## PENDAHULUAN

### ➤ *Letak Geografis Kecamatan Ketapang*

Kecamatan Ketapang merupakan daerah tropis seperti daerah lain di Indonesia. Dengan bentuk wilayah memanjang dari selatan ke utara, Kecamatan Ketapang memiliki garis pantai sepanjang  $\pm 30$  kilometer dengan luas daratan 186,60 km<sup>2</sup> atau 18.660 hektar. Ketinggian rata-rata wilayah di Kecamatan Ketapang adalah 37,94 mdpl, dengan daratan terendah mencapai 3 mdpl dan daratan tertinggi mencapai 200 mdpl (diukur dari pusat desa dengan GPS : Global Positioning System).

Pusat pemerintahan (ibukota) Kecamatan Ketapang terletak di Desa Bangunrejo dengan batas-batas wilayah adalah sebagai berikut :

- a. Sebelah Utara berbatasan dengan Kecamatan Sragi
- b. Sebelah Selatan berbatasan dengan Kecamatan Bakauheni dan Selat Sunda
- c. Sebelah Barat berbatasan dengan Kecamatan Penengahan
- d. Sebelah Timur berbatasan dengan Laut Jawa

Jarak tempuh rata-rata wilayah desa di Kecamatan Ketapang adalah 8,49 kilometer ke ibukota kecamatan (Desa Bangunrejo) dan 32,46 kilometer menuju ibukota kabupaten (Kalianda).

Sedangkan jarak menuju Pos Polisi terdekat rata-rata sejauh 6,08 kilometer, dimana sejak definitif sampai dengan sekarang Kecamatan Ketapang belum memiliki Markas Kepolisian Sektor (Mapolsek). Namun demikian, saat ini sudah ada Pos Polisi di Desa Tamansari dan Desa Ketapang (tepatnya di Jalan Lintas Timur dan atau Simpang Ketapang).

Sementara untuk pelayanan pos dan giro, di Kecamatan Ketapang belum ada Kantor Pos, sehingga pelayanan tersebut masih dilakukan oleh Kantor Pos Penengahan dan Kantor Pos Bakauheni dengan jarak tempuh rata-rata sejauh 13,89 kilometer.

Dari 16 desa di Kecamatan Ketapang, 8 desa diantaranya memiliki pantai. Selain itu juga, Kecamatan Ketapang yang terletak di selatan Pulau Sumatera terdapat pulau-pulau kecil yang salah satu diantaranya berpenghuni yaitu Pulau Rimau Balak yang didiami oleh sekitar 80-an kepala keluarga.

Pulau-pulau tersebut adalah sebagai berikut :

No.	Nama Pulau	Lokasi / Desa	Keterangan
1.	Pulau Rimau Balak	Sumur	Berpenghuni
2.	Pulau Rimau Lunik	Sumur	Tidak Berpenghuni
3.	Pulau Keramat	Sumur	Tidak Berpenghuni
4.	Pulau Tompel	Sumur	Tidak Berpenghuni
5.	Pulau Tumpul	Sumur	Tidak Berpenghuni
6.	Pulau Tumpul Lunik	Sumur	Tidak Berpenghuni
7.	Pulau Sumur	Sumur	Tidak Berpenghuni
8.	Pulau Kopiah	Tri Dharmayoga	Tidak Berpenghuni
9.	Pulau Suling	Legundi	Tidak Berpenghuni
10.	Pulau Seram	Ketapang	Tidak Berpenghuni
11.	Pulau Renyit	Ketapang	Tidak Berpenghuni
12.	Pulau Mundu	Berundung	Tidak Berpenghuni

➤ *Topografis*



Dari segi geologi Kecamatan Ketapang terdiri dari bagian-bagian sebagai berikut :

Sebagian besar berbatuan endesit, ditutupi turfazam. Batuan endapan meluas ke timur, keadaan tanah bergelombang sampai berbukit.

Daratan bagian timur yang termasuk wilayah Kecamatan Ketapang memanjang dari selatan ke utara, sebagian berbatuan endesit dan sebagian lainnya berpasir. Dataran alluvial berawa-rawa dengan pohon bakau.

➤ *Administrasi Pemerintahan*

Pertama kali dibentuk sebagai Kecamatan Perwakilan Ketapang, dipimpin oleh Sumardi pada tahun 1991 – 1993. Taji Akhmad memimpin pada tahun 1993 – 1997, pada saat kepemimpinannya Kecamatan Perwakilan Ketapang menjadi Kecamatan Pembantu Ketapang. Dilanjutkan oleh Beni Saskia Oemasin yang memimpin pada tahun 1997 – 1998 ( $\pm$  8 bulan) yang kemudian digantikan oleh Maturidi Ismail, SH. pada tahun 1998 – 2001.

Definitifnya Kecamatan Ketapang berdasarkan Peraturan Daerah Kabupaten Lampung Selatan Nomor : 42 tanggal 12 Desember 2000, dan diresmikan pada tanggal 22 Pebruari 2001 oleh Zulkifli Anwar sebagai Bupati Lampung Selatan. Sejak definitif, Kecamatan Ketapang dipimpin oleh Dra. Yurita R. sampai dengan bulan Juli 2012 yang kemudian digantikan oleh Rohana Sri Hartati, S.Sos. MM. sampai dengan Agustus 2010.

Sejak Bupati Lampung Selatan dijabat oleh H. Rycko Menoza SZP, SE., SH., MBA., Kecamatan Ketapang sudah mengalami tiga kali pergantian camat, yakni Joko Wiyono yang menjabat pada Agustus 2010 sampai

dengan Desember 2010 ( $\pm$  4 bulan) dan I Ketut Sukerta, SE., yang menjabat mulai Desember 2010 sampai dengan Januari 2012.

Maturidi Ismail, SH. mulai menjabat sebagai Camat Ketapang sejak Januari 2012 sampai dengan sekarang, yang sebelumnya pernah menjabat sebagai Kepala Perwakilan Kecamatan Ketapang (1998-2001) dan sebagai Sekretaris Kecamatan Ketapang (pada masa Kecamatan Ketapang dipimpin oleh Dra. Yurita R. MM.).

Camat Ketapang setelah definitif adalah sebagai berikut :

No.	Nama Camat	Tahun Menjabat
1.	Dra. Yurita R., MM.	2001 – 2007
2.	R. Sri Hartati, S.Sos., MM.	2007 – 2010
3.	Joko Wiyono	Agst – Des 2010
4.	I Ketut Sukerta, SE.	Des 2010 – Jan 2012
5.	H. Maturidi Ismail, SH.	Jan 2012 s.d. sekarang

➤ *Penduduk*

Penduduk yang berdomisili di Kecamatan Ketapang, secara garis besar dapat digolongkan menjadi dua bagian, yaitu penduduk asli Lampung dan penduduk pendatang. Walaupun demikian, mayoritas penduduk di Kecamatan Ketapang adalah penduduk pendatang. Sebagian kecil penduduk asli Lampung menyebar di hampir semua desa, akan tetapi dalam jumlah yang relatif kecil, beberapa diantaranya terdapat di Desa Sumur, Ruguk, Karangsari, dan beberapa desa lain.

Sementara penduduk pendatang sebagai mayoritas, sebagian besar berasal dari Pulau Jawa (Banten, Jawa Barat, Jawa Tengah, Jawa Timur dan Yogyakarta). Selain itu ada juga yang berasal dari Bali, Sulawesi (Bugis), dan juga dari propinsi lain di Pulau Sumatera, seperti Sumatera

Barat (Minang), Sumatera Utara (Batak), Sumatera Selatan (Semendo), dan lain-lain.

<https://lampungselatankab.bps.go.id>

➤ *Pariwisata*

Potensi pariwisata di Kecamatan Ketapang cukup tinggi, namun masih perlu ditunjang dengan sarana dan prasarana yang memadai dengan tetap memperhatikan kelestarian alam dan lingkungan sekitarnya. Dan juga diperlukan profesionalisme dalam pengelolaannya. Beberapa potensi dan tujuan wisata bahari yang ada di Kecamatan Ketapang diantaranya adalah Pantai Batu Putih di Desa Ketapang, Pantai Duta Wisata (biasa disebut Pantai Onar) di Desa Tri Dharmayoga, dan Pantai Alami di Desa Ruguk.

Di Pantai Batu Putih, ada sebuah sumur yang airnya sedikit tetapi tidak pernah kering meskipun di musim kemarau. Orang-orang sekitar menyebutnya dengan Sumur/Kambang Putri yang juga terdapat sebuah Batu Gerenda yang tinggal sebelah. Untuk wisata religi, di Desa Ketapang ini juga terdapat makam Al Habib Alwi Bin Alwi Al Idrus atau sering disebut juga Sayidina Ali (Said Ali) yang terletak di dalam areal masjid. Ada pula sebuah makam yang disebut orang Keramat Gajah Mada. Makam-makam tersebut sering didatangi wisatawan, terutama wisatawan domestik, baik dari dalam maupun dari luar Propinsi Lampung untuk berziarah.

Beberapa legenda menyebutkan, di daerah Ruguk dahulu kala ada sebuah batu besar yang berbentuk menyerupai kapal motor yang disebut orang dengan nama Keramat Bujang Jawa, yang diperkirakan ada hubungannya dengan Kerajaan Mataram. Batu itu kini termasuk dalam wilayah Desa Tri Dharmayoga yang letaknya dekat dengan kawasan Pantai Duta Wisata (Onaria).



# Geografi

---

<https://lampungstatankab.bps.go.id>

**Tabel 1.1 Luas Wilayah di Kecamatan Ketapang (Hektar), 2017**

Desa	Luas (Km <sup>2</sup> )	Persentase
(1)	(2)	(3)
1. Sumur	2 155.00	11.92
2. Ruguk	3 250.00	17.98
3. Tri Dharmayoga	445.00	2.46
4. Legundi	1 179.00	6.52
5. Ketapang	1 121.00	6.20
6. Bangunrejo	540.00	2.99
7. Karangsari	2 460.00	13.61
8. Sri Pendowo	540.00	2.99
9. Sumbernadi	550.00	3.04
10. Tamansari	650.00	3.60
11. Kemukus	1 000.00	5.53
12. Lebungnala	450.00	2.49
13. Sidoasih	421.00	2.33
14. Pematang Pasir	779.00	4.31
15. Berundung	1 542.00	8.53
16. Sidoluhur	650.00	3.60
17. Wai Sidomukti	341.00	1.89
Jumlah	18 073.00	100.00

Sumber : Kantor Kecamatan Ketapang

**Tabel 1.2 Luas Wilayah menurut Jenis Lahan di Kecamatan Ketapang (Hektar), 2017**

Desa	Lahan	Sawah	Lahan Bukan Sawah	Jumlah
(1)	(2)	(3)	(3)	(4)
1. Sumur		...	...	...
2. Ruguk		...	...	...
3. Tri Dharmayoga		...	...	...
4. Legundi		...	...	...
5. Ketapang		...	...	...
6. Bangunrejo		...	...	...
7. Karangsari		...	...	...
8. Sri Pendowo		...	...	...
9. Sumbernadi		...	...	...
10. Tamansari		...	...	...
11. Kemukus		...	...	...
12. Lebungnala		...	...	...
13. Sidoasih		...	...	...
14. Pematang Pasir		...	...	...
15. Berunding		...	...	...
16. Sidoluhur		...	...	...
17. Wai Sidomukti		...	...	...
Jumlah		3 190.00	6 952.00	10 142.00

Sumber : UPTD Pelaksanaan Penyuluhan Pertanian Kecamatan Ketapang

**Tabel 1.3 Luas Lahan Bukan Sawah menurut Penggunaan di Kecamatan Ketapang (Hektar), 2017**

Desa	Pertanian	Bukan Pertanian		Jumlah
		Bangunan	Lainnya	
(1)	(2)	(3)	(4)	(5)
1. Sumur	...	...	...	...
2. Ruguk	...	...	...	...
3. Tri Dharmayoga	...	...	...	...
4. Legundi	...	...	...	...
5. Ketapang	...	...	...	...
6. Bangunrejo	...	...	...	...
7. Karang Sari	...	...	...	...
8. Sri Pendowo	...	...	...	...
9. Sumbernadi	...	...	...	...
10. Tamansari	...	...	...	...
11. Kemukus	...	...	...	...
12. Lebungnala	...	...	...	...
13. Sidoasih	...	...	...	...
14. Pematang Pasir	...	...	...	...
15. Berunding	...	...	...	...
16. Sidoluhur	...	...	...	...
17. Wai Sidomukti	...	...	...	...
Jumlah	...	...	...	...

Sumber : UPTD Pelaksanaan Penyuluhan Pertanian Kecamatan Ketapang



**Tabel 1.4 Luas Lahan Pertanian Bukan Sawah menurut Penggunaan di Kecamatan Ketapang (Hektar), 2017**

Desa	Ladang/Huma Tegal/Kebun	Hutan/Kebun Rakyat	Kolam/ Empang	Jumlah
(1)	(2)	(3)	(4)	(5)
1. Sumur	...	...	...	...
2. Ruguk	...	...	...	...
3. Tri Dharmayoga	...	...	...	...
4. Legundi	...	...	...	...
5. Ketapang	...	...	...	...
6. Bangunrejo	...	...	...	...
7. Karangsari	...	...	...	...
8. Sri Pendowo	...	...	...	...
9. Sumbernadi	...	...	...	...
10. Tamansari	...	...	...	...
11. Kemukus	...	...	...	...
12. Lebungnala	...	...	...	...
13. Sidoasih	...	...	...	...
14. Pematang Pasir	...	...	...	...
15. Berunding	...	...	...	...
16. Sidoluhur	...	...	...	...
17. Wai Sidomukti	...	...	...	...
Jumlah	...	...	...	...

Sumber : UPTD Pelaksanaan Penyuluhan Pertanian Kecamatan Ketapang

**Tabel 1.5 Luas Lahan Bukan Pertanian menurut Penggunaan Lain di Kecamatan Ketapang (Hektar), 2017**

Desa	Perumahan/ Pemukiman	Bangunan Lainnya	Lainnya	Jumlah
(1)	(2)	(3)	(4)	(5)
1. Sumur	...	...	...	...
2. Ruguk	...	...	...	...
3. Tri Dharmayoga	...	...	...	...
4. Legundi	...	...	...	...
5. Ketapang	...	...	...	...
6. Bangunrejo	...	...	...	...
7. Karangsari	...	...	...	...
8. Sri Pendowo	...	...	...	...
9. Sumbernadi	...	...	...	...
10. Tamansari	...	...	...	...
11. Kemukus	...	...	...	...
12. Lebungnala	...	...	...	...
13. Sidoasih	...	...	...	...
14. Pematang Pasir	...	...	...	...
15. Berunding	...	...	...	...
16. Sidoluhur	...	...	...	...
17. Wai Sidomukti	...	...	...	...
Jumlah	...	...	...	...

Sumber : UPTD Pelaksanaan Penyuluhan Pertanian Kecamatan Ketapang

**Tabel 1.6 Jarak dari Ibukota Kecamatan, Ibukota Kabupaten dan Ibukota Provinsi menurut Desa di Kecamatan Ketapang (Km), 2017**

Desa	Ibukota Kecamatan	Ibukota Kabupaten	Ibukota Provinsi
(1)	(2)	(3)	(4)
1. Sumur	16.00	40.00	100.00
2. Ruguk	13.00	46.00	106.00
3. Tri Dharmayoga	5.00	31.30	91.30
4. Legundi	7.50	35.00	95.00
5. Ketapang	3.00	35.00	95.00
6. Bangunrejo	0.10	25.80	85.80
7. Karangsari	7.00	20.30	80.30
8. Sri Pendowo	2.50	23.20	83.20
9. Sumbernadi	4.00	30.00	90.00
10. Tamansari	5.40	26.00	86.00
11. Kemukus	5.00	25.00	85.00
12. Lebungnala	9.00	33.00	93.00
13. Sidoasih	8.00	35.00	95.00
14. Pematang Pasir	9.00	37.00	97.00
15. Berundung	14.30	42.00	102.00
16. Sidoluhur	28.00	35.00	95.00
17. Wai Sidomukti	12.00	32.30	92.30
Rata-rata	8.75	32.46	92.46

Sumber : Kantor Kecamatan Ketapang



## Pemerintahan

---

<https://lampungselataraib.bps.go.id>

**Tabel 2.1 Banyaknya Dusun, Rukun Warga (RW) dan Rukun Tetangga (RT) menurut Desa di Kecamatan Ketapang, 2017**

Desa	Dusun	RW	RT
(1)	(2)	(3)	(4)
1. Sumur	9	-	27
2. Ruguk	13	-	30
3. Tri Dharmayoga	3	-	8
4. Legundi	9	-	22
5. Ketapang	8	-	21
6. Bangunrejo	5	-	18
7. Karangsari	10	-	25
8. Sri Pendowo	3	-	16
9. Sumbernadi	2	-	8
10. Tamansari	4	-	16
11. Kemukus	4	-	13
12. Lebungnala	3	-	9
13. Sidoasih	3	-	10
14. Pematang Pasir	3	-	13
15. Berundung	3	-	12
16. Sidoluhur	3	-	9
17. Wai Sidomukti	3	-	9
Jumlah	88	-	266

Sumber : Kantor Kecamatan Ketapang

**Tabel 2.2 Banyaknya Pamong dan Perangkat Desa menurut Jabatan di Kecamatan Ketapang, 2017**

Desa	Kades/ Sekdes	Kepala Urusan	Kepala Dusun	Jumlah
(1)	(2)	(3)	(4)	(5)
1. Sumur	2	8	9	19
2. Ruguk	2	8	13	23
3. Tri Dharmayoga	2	8	3	13
4. Legundi	2	8	9	19
5. Ketapang	2	8	8	18
6. Bangunrejo	2	8	5	15
7. Karangsari	2	8	10	20
8. Sri Pendowo	2	8	3	13
9. Sumbernadi	2	8	2	12
10. Tamansari	2	8	4	14
11. Kemukus	2	8	4	14
12. Lebungnala	2	8	3	13
13. Sidoasih	2	8	3	13
14. Pematang Pasir	2	8	3	13
15. Berunding	2	8	3	13
16. Sidoluhur	2	8	3	13
17. Wai Sidomukti	2	8	3	13
Jumlah	34	136	88	258

Sumber : Kantor Kecamatan Ketapang

**Tabel 2.3 Banyaknya Pamong dan Perangkat Desa menurut Jenis Kelamin di Kecamatan Ketapang, 2017**

Desa	Laki-laki	Perempuan	Jumlah
(1)	(2)	(3)	(4)
1. Sumur	...	...	...
2. Ruguk	...	...	...
3. Tri Dharmayoga	...	...	...
4. Legundi	...	...	...
5. Ketapang	...	...	...
6. Bangunrejo	...	...	...
7. Karangsari	...	...	...
8. Sri Pendowo	...	...	...
9. Sumbernadi	...	...	...
10. Tamansari	...	...	...
11. Kemukus	...	...	...
12. Lebungnala	...	...	...
13. Sidoasih	...	...	...
14. Pematang Pasir	...	...	...
15. Berunding	...	...	...
16. Sidoluhur	...	...	...
17. Wai Sidomukti	...	...	...
Jumlah	...	...	...

Sumber : Kantor Kecamatan Ketapang

**Tabel 2.4 Banyaknya Pamong dan Perangkat Desa menurut Jenis Pendidikan di Kecamatan Ketapang, 2017**

Desa	SD	SMP	SMA	PT	Jumlah
(1)	(2)	(3)	(4)	(5)	(6)
1. Sumur	...	...	...	....	...
2. Ruguk	...	...	...	....	...
3. Tri Dharmayoga	...	...	...	....	...
4. Legundi	...	...	...	....	...
5. Ketapang	...	...	...	....	...
6. Bangunrejo	...	...	...	....	...
7. Karangsari	...	...	...	....	...
8. Sri Pendowo	...	...	...	....	...
9. Sumbernadi	...	...	...	....	...
10. Tamansari	...	...	...	....	...
11. Kemukus	...	...	...	....	...
12. Lebungnala	...	...	...	....	...
13. Sidoasih	...	...	...	....	...
14. Pematang Pasir	...	...	...	....	...
15. Berunding	...	...	...	....	...
16. Sidoluhur	...	...	...	....	...
17. Wai Sidomukti	...	...	...	....	...
Jumlah	...	...	...	....	...

Sumber : Kantor Kecamatan Ketapang







## **Penduduk**

---

<https://lampungselatankab.bps.go.id>

**Tabel 3.1 Luas Wilayah, Jumlah Penduduk dan Kepadatan Penduduk (jiwa/km<sup>2</sup>) menurut Desa di Kecamatan Ketapang, 2017**

Desa	Luas		Penduduk (jiwa)		Kepadatan Penduduk (orang/Km <sup>2</sup> )
	Km <sup>2</sup>	%	Jumlah	%	
(1)	(2)	(3)	(4)	(5)	(6)
1. Sumur	2 155	11.92	5 540	11.08	2.57
2. Ruguk	3 250	17.98	5 408	10.82	1.66
3. Tri Dharmayoga	445	2.46	1 507	3.01	3.39
4. Legundi	1 179	6.52	3 197	6.39	2.71
5. Ketapang	1 121	6.20	5 692	11.39	5.08
6. Bangunrejo	540	2.99	2 583	5.17	4.78
7. Karangsari	2 460	13.61	3 825	7.65	1.55
8. Sri Pendowo	540	2.99	3 107	6.21	5.75
9. Sumbernadi	550	3.04	1 225	2.45	2.23
10. Tamansari	650	3.60	2 650	5.30	4.08
11. Kemukus	1 000	5.53	1 903	3.81	1.90
12. Lebungnala	450	2.49	1 318	2.64	2.93
13. Sidoasih	421	2.33	2 532	5.06	6.01
14. Pematang Pasir	779	4.31	4 044	8.09	5.19
15. Berunding	1 542	8.53	2 263	4.53	1.47
16. Sidoluhur	650	6.20	1 466	2.93	2.26
17. Wai Sidomukti	341	1.89	1 733	3.47	5.08
Jumlah	18 073	100.00	49 993	100.00	2.77

Sumber : Badan Pusat Statistik Kab. Lampung Selatan

**Tabel 3.2 Banyaknya Penduduk menurut Jenis Kelamin dan Sex Ratio di Kecamatan Merbau Mataram, 2017**

Desa	Penduduk (jiwa)			Sex Ratio
	Laki-laki	Perempuan	Jumlah	
(1)	(2)	(3)	(4)	(5)
1. Sumur	2 893	2 647	5 540	109.29
2. Ruguk	2 775	2 633	5 408	105.39
3. Tri Dharmayoga	759	748	1 507	101.47
4. Legundi	1 680	1 517	3 197	110.74
5. Ketapang	2 906	2 786	5 692	104.31
6. Bangunrejo	1 311	1 272	2 583	103.07
7. Karangsari	1 974	1 851	3 825	106.65
8. Sri Pendowo	1 593	1 514	3 107	105.22
9. Sumbernadi	607	618	1 225	98.22
10. Tamansari	1 366	1 284	2 650	106.39
11. Kemukus	958	945	1 903	101.38
12. Lebungnala	650	668	1 318	97.31
13. Sidoasih	1 287	1 245	2 532	103.37
14. Pematang Pasir	2 088	1 956	4 044	106.75
15. Berundung	1 151	1 112	2 263	103.51
16. Sidoluhur	774	692	1 466	111.85
17. Wai Sidomukti	894	839	1 733	106.56
Jumlah	25 666	24 327	49 993	105.50

Sumber : Badan Pusat Statistik Kab. Lampung Selatan

**Tabel 3.3 Banyaknya Penduduk, Rumah Tangga dan Rata-rata Anggota Rumah Tangga di Kecamatan Ketapang, 2017**

Desa	Jumlah Penduduk (jiwa)	Jumlah Rumah Tangga	Rata-rata Anggota Rumah Tangga
(1)	(2)	(3)	(4)
1. Sumur	5 540	1 463	4
2. Ruguk	5 408	1 596	3
3. Tri Dharmayoga	1 507	330	5
4. Legundi	3 197	852	4
5. Ketapang	5 692	1 897	3
6. Bangunrejo	2 583	776	3
7. Karangsari	3 825	1 098	3
8. Sri Pendowo	3 107	852	4
9. Sumbernadi	1 225	300	4
10. Tamansari	2 650	807	3
11. Kemukus	1 903	610	3
12. Lebunghala	1 318	410	3
13. Sidoasih	2 532	714	4
14. Pematang Pasir	4 044	1 050	4
15. Berunding	2 263	604	4
16. Sidoluhur	1 466	436	3
17. Wai Sidomukti	1 733	471	4
Jumlah	49 993	14 266	4

Sumber : Badan Pusat Statistik Kab. Lampung Selatan

**Tabel 3.4 Banyaknya Penduduk menurut Kelompok Umur dan Jenis Kelamin di Kecamatan Ketapang, 2017**

Kelompok Umur	Penduduk (jiwa)		
	Laki-laki	Perempuan	Jumlah
(1)	(2)	(3)	(4)
0-4	...	...	...
5-9	...	...	...
10-14	...	...	...
15-19	...	...	...
20-24	...	...	...
25-29	...	...	...
30-34	...	...	...
35-39	...	...	...
40-44	...	...	...
45-49	...	...	...
50-54	...	...	...
55-59	...	...	...
60-64	...	...	...
65-69	...	...	...
70-74	...	...	...
75+	...	...	...
Jumlah	...	...	...

Sumber : Badan Pusat Statistik Kab. Lampung Selatan



# Sosial

---

<https://lampungselaonkab.bps.go.id>

**Tabel 4.1 Banyaknya Sekolah menurut Tingkatan Sekolah dan Jenis Sekolah di Kecamatan Ketapang, 2017**

Tingkatan Sekolah	Negeri	Swasta	Jumlah
(1)	(2)	(3)	(4)
1. Taman Kanak-kanak	...	...	...
2. SD/Sederajat	26	-	26
3. SMP/Sederajat	4	1	5
4. SMA/Sederajat	...	...	...
5. Akademi/Perguruan Tinggi	...	...	...
6. SLB	...	...	...
7. Pondok Pesantren	...	...	...
Jumlah	30	1	31

Sumber : Kantor Kecamatan Ketapang



**Tabel 4.2 Banyaknya Guru menurut Tingkatan Sekolah dan Jenis Sekolah di Kecamatan Ketapang, 2017**

Tingkatan Sekolah	Negeri	Swasta	Jumlah
(1)	(2)	(3)	(4)
1. Taman Kanak-kanak	...	...	...
2. Sekolah Dasar	...	...	...
3. Madrasah Ibtidaiyah	...	...	...
4. SMP Umum	...	...	...
5. Madrasah Tsanawiyah	...	...	...
6. Madrasah Aliyah	...	...	...
7. S M A	...	...	...
8. S T M	...	...	...
9. S M E A	...	...	...
Jumlah	...	...	...

Sumber : Dinas Pendidikan Kabupaten Lampung Selatan  
Kementerian Agama Kab. Lampung Selatan

**Tabel 4.3 Banyaknya Guru menurut Tingkatan Sekolah dan Status Kepegawaian di Kecamatan Ketapang, 2017**

Tingkatan Sekolah	PNS	Non PNS	Jumlah
(1)	(2)	(3)	(4)
1. Taman Kanak-kanak	...	...	...
2. Sekolah Dasar	168	129	297
3. Madrasah Ibtidaiyah	2	45	47
4. SMP Umum	38	37	75
5. Madrasah Tsanawiyah	1	61	62
6. Madrasah Aliyah	-	8	8
7. S M A	...	...	...
8. S T M	...	...	...
9. S M E A	...	...	...
Jumlah	209	280	489

Sumber : Dinas Pendidikan Kabupaten Lampung Selatan  
Kementerian Agama Kab. Lampung Selatan

**Tabel 4.4 Banyaknya Siswa menurut Tingkatan Sekolah dan Jenis Sekolah di Kecamatan Ketapang, 2017**

Tingkatan Sekolah	Negeri	Swasta	Jumlah
(1)	(2)	(3)	(4)
1. Taman Kanak-kanak	...	...	...
2. Sekolah Dasar	5 172	-	5 172
3. Madrasah Ibtidaiyah	-	1 129	1 129
4. SMP Umum	...	...	1 328
5. Madrasah Tsanawiyah	-	1 162	1 162
6. Madrasah Aliyah	-	43	43
7. S M A	...	...	...
8. S T M	...	...	...
9. S M E A	...	...	...
Jumlah	5 172	2 334	8 834

Sumber : Dinas Pendidikan Kabupaten Lampung Selatan  
Kementerian Agama Kab. Lampung Selatan

**Tabel 4.5 Banyaknya Siswa menurut Tingkatan Sekolah dan Jenis Kelamin di Kecamatan Ketapang, 2017**

Tingkatan Sekolah	Laki-laki	Perempuan	Jumlah
(1)	(2)	(3)	(4)
1. Taman Kanak-kanak	...	...	...
2. Sekolah Dasar	2 703	2 469	5 172
3. Madrasah Ibtidaiyah	586	543	1 129
4. SMP Umum	665	663	1 328
5. Madrasah Tsanawiyah	586	576	1 162
6. Madrasah Aliyah	14	29	43
7. S M A	...	...	...
8. S T M	...	...	...
9. S M E A	...	...	...
Jumlah	4 554	4 280	8 834

Sumber : Dinas Pendidikan Kabupaten Lampung Selatan  
Kementerian Agama Kab. Lampung Selatan

**Tabel 4.6 Banyaknya Siswa SD menurut Tingkatan Sekolah dan Jenis Kelamin di Kecamatan Ketapang, 2017**

Tingkatan Sekolah & Kelas	Laki-laki	Perempuan	Jumlah	Sex Ratio
(1)	(2)	(3)	(4)	(5)
<b>A. SD Negeri dan Swasta</b>	<b>2 703</b>	<b>2 469</b>	<b>5 172</b>	<b>109.48</b>
1. Kelas Satu	499	400	899	124.75
2. Kelas Dua	443	404	847	109.65
3. Kelas Tiga	465	395	860	117.72
4. Kelas Empat	452	392	844	115.31
5. Kelas Lima	455	435	890	104.60
6. Kelas Enam	389	443	832	87.81
<b>B. Madrasah Ibtidaiyah</b>	...	...	...	...
1. Kelas Satu	...	...	...	...
2. Kelas Dua	...	...	...	...
3. Kelas Tiga	...	...	...	...
4. Kelas Empat	...	...	...	...
5. Kelas Lima	...	...	...	...
6. Kelas Enam	...	...	...	...
Jumlah	2 703	2 469	5 172	109

Sumber : Dinas Pendidikan Kabupaten Lampung Selatan

**Tabel 4.7 Banyaknya Siswa SMP menurut Tingkatan Sekolah dan Jenis Kelamin di Kecamatan Ketapang, 2017**

Tingkatan Sekolah & Kelas	Laki-laki	Perempuan	Jumlah	Sex Ratio
(1)	(2)	(3)	(4)	(5)
<b>A. SMP Negeri dan Swasta</b>	<b>665</b>	<b>663</b>	<b>1 328</b>	<b>100.30</b>
1. Kelas Satu	242	207	449	116.91
2. Kelas Dua	213	248	461	85.89
3. Kelas Tiga	210	208	418	100.96
<b>B. Madrasah Tsanawiyah</b>	...	...	...	...
1. Kelas Satu	...	...	...	...
2. Kelas Dua	...	...	...	...
3. Kelas Tiga	...	...	...	...
Jumlah	665	663	1 328	100.30

Sumber : Dinas Pendidikan Kabupaten Lampung Selatan

**Tabel 4.8 7**

Tingkatan Sekolah & Kelas	Laki-laki	Perempuan	Jumlah	Sex Ratio
(1)	(2)	(3)	(4)	(5)
<b>A. SMA Negeri</b>	...	...	...	...
1. Kelas Satu	...	...	...	...
2. Kelas Dua	...	...	...	...
3. Kelas Tiga	...	...	...	...
<b>B. SMA Swasta</b>	...	...	...	...
1. Kelas Satu	...	...	...	...
2. Kelas Dua	...	...	...	...
3. Kelas Tiga	...	...	...	...
<b>C. Madrasah Aliyah</b>	...	...	...	...
1. Kelas Satu	...	...	...	...
2. Kelas Dua	...	...	...	...
3. Kelas Tiga	...	...	...	...
<b>D. S T M</b>	...	...	...	...
1. Kelas Satu	...	...	...	...
2. Kelas Dua	...	...	...	...
3. Kelas Tiga	...	...	...	...
<b>E. S M E A</b>	...	...	...	...
1. Kelas Satu	...	...	...	...
2. Kelas Dua	...	...	...	...
3. Kelas Tiga	...	...	...	...
Jumlah	...	...	...	...

Sumber : Dinas Pendidikan Kabupaten Lampung Selatan

**Tabel 4.9 Banyaknya SD menurut Jenis Sekolah di Kecamatan Ketapang, 2017**

Desa	Sekolah Dasar		Madrasah Ibtidaiyah	Jumlah
	Negeri	Swasta		
(1)	(2)	(3)	(4)	(5)
1. Sumur	4	-		4
2. Ruguk	2	-		2
3. Tri Dharmayoga	1	-		1
4. Legundi	1	-		1
5. Ketapang	2	-		2
6. Bangunrejo	2	-		2
7. Karangsari	2	-		2
8. Sri Pendowo	2	-		2
9. Sumbernadi	1	-		1
10. Tamansari	2	-		2
11. Kemukus	1	-		1
12. Lebungnala	1	-		1
13. Sidoasih	1	-		1
14. Pematang Pasir	2	-		2
15. Berunding	1	-		1
16. Sidoluhur	1	-		1
17. Wai Sidomukti	-	-		-
Jumlah	26	-	-	26

Sumber : Dinas Pendidikan Kabupaten Lampung Selatan



**Tabel 4.10 Banyaknya SMP menurut Jenis Sekolah di Kecamatan Ketapang, 2017**

Desa	SMP		Madrasah Tsanawiyah	Jumlah
	Negeri	Swasta		
(1)	(2)	(3)	(4)	(5)
1. Sumur	-	1	...	1
2. Ruguk	-	-	...	-
3. Tri Dharmayoga	1	-	...	1
4. Legundi	-	-	...	-
5. Ketapang	-	-	...	-
6. Bangunrejo	-	-	...	-
7. Karangsari	-	-	...	-
8. Sri Pendowo	1	-	...	1
9. Sumbernadi	-	-	...	-
10. Tamansari	-	-	...	-
11. Kemukus	-	-	...	-
12. Lebungnala	1	-	...	1
13. Sidoasih	1	-	...	1
14. Pematang Pasir	-	-	...	-
15. Berunding	-	-	...	-
16. Sidoluhur	-	-	...	-
17. Wai Sidomukti	-	-	...	-
Jumlah	4	1	...	5

Sumber : Dinas Pendidikan Kabupaten Lampung Selatan

**Tabel 4.11**

Desa	SMA	Madrasah Aliyah	STM	SMK	Jumlah
(1)	(2)	(3)	(4)	(5)	(6)
1. Sumur	...	...	...	...	...
2. Ruguk	...	...	...	...	...
3. Tri Dharmayoga	...	...	...	...	...
4. Legundi	...	...	...	...	...
5. Ketapang	...	...	...	...	...
6. Bangunrejo	...	...	...	...	...
7. Karangsari	...	...	...	...	...
8. Sri Pendowo	...	...	...	...	...
9. Sumbernadi	...	...	...	...	...
10. Tamansari	...	...	...	...	...
11. Kemukus	...	...	...	...	...
12. Lebunghala	...	...	...	...	...
13. Sidoasih	...	...	...	...	...
14. Pematang Pasir	...	...	...	...	...
15. Berunding	...	...	...	...	...
16. Sidoluhur	...	...	...	...	...
17. Wai Sidomukti	...	...	...	...	...
Jumlah	...	...	...	...	...

Sumber : Dinas Pendidikan Kabupaten Lampung Selatan

**Tabel 4.12 Banyaknya Sarana Kesehatan menurut Desa di Kecamatan Ketapang, 2017**

Desa	Sarana Kesehatan			
	Puskesmas Induk	Puskesmas Pembantu	Poskesdes	Posyandu
(1)	(2)	(3)	(4)	(5)
1. Sumur	-	1	1	8
2. Ruguk	-	1	1	6
3. Tri Dharmayoga	-	-	1	1
4. Legundi	-	-	1	3
5. Ketapang	-	1	1	1
6. Bangunrejo	-	1	-	3
7. Karangsari	-	-	-	3
8. Sri Pendowo	1	-	-	2
9. Sumbernadi	-	-	1	1
10. Tamansari	-	-	1	2
11. Kemukus	-	-	1	1
12. Lebungnala	-	-	-	1
13. Sidoasih	-	-	1	2
14. Pematang Pasir	-	1	-	2
15. Berunding	-	-	1	1
16. Sidoluhur	-	-	1	1
17. Wai Sidomukti	-	-	-	1
Jumlah	1	5	11	39

Sumber : Puskesmas dan Puskesmas Pembantu di Kecamatan Ketapang

Lanjutan Tabel 4.12

Desa	Sarana Kesehatan		
	Rumah Bersalin	Prakter Dokter	Balai Pengobatan
(1)	(6)	(7)	(8)
1. Sumur	-	-	-
2. Ruguk	-	-	-
3. Tri Dharmayoga	-	-	-
4. Legundi	-	-	-
5. Ketapang	-	-	1
6. Bangunrejo	-	1	1
7. Karang Sari	-	-	-
8. Sri Pendowo	-	-	-
9. Sumbernadi	-	-	-
10. Tamansari	-	-	-
11. Kemukus	-	-	-
12. Lebungnala	-	-	-
13. Sidoasih	-	-	-
14. Pematang Pasir	-	1	1
15. Berundung	-	-	-
16. Sidoluhur	-	-	-
17. Wai Sidomukti	-	-	-
Jumlah	-	2	3

Sumber : Puskesmas dan Puskesmas Pembantu di Kecamatan Ketapang

**Tabel 4.13 Jumlah Tenaga Kesehatan menurut Desa di Kecamatan Ketapang, 2017**

Desa	Tenaga Kesehatan		
	Dokter	Bidan	Dukun Bayi
(1)	(2)	(3)	(4)
1. Sumur	...	...	...
2. Ruguk	...	...	...
3. Tri Dharmayoga	...	...	...
4. Legundi	...	...	...
5. Ketapang	...	...	...
6. Bangunrejo	...	...	...
7. Karangsari	...	...	...
8. Sri Pendowo	...	...	...
9. Sumbernadi	...	...	...
10. Tamansari	...	...	...
11. Kemukus	...	...	...
12. Lebungnala	...	...	...
13. Sidoasih	...	...	...
14. Pematang Pasir	...	...	...
15. Berundung	...	...	...
16. Sidoluhur	...	...	...
17. Wai Sidomukti	...	...	...
Jumlah	...	...	...

Sumber : Puskesmas dan Puskesmas Pembantu di Kecamatan Ketapang

**Tabel 4.14 Realisasi Program Imunisasi Bayi dan Ibu Hamil menurut Jenisnya di Kecamatan Penengahan, 2013-2017**

Tahun	Bayi				Ibu Hamil	
	BCG	DPT-HB1	Polio 4	Campak	TT1	TT2
(1)	(2)	(3)	(4)	(5)	(6)	(7)
2013	...	...	...	...	...	...
2014	...	...	...	...	...	...
2015	...	...	...	...	...	...
2016	...	...	...	...	...	...
2017	...	...	...	...	...	...

Sumber : Puskesmas dan Puskesmas Pembantu di Kecamatan Ketapang

**Tabel 4.15 Jumlah Kasus 10 Penyakit Terbanyak di Kecamatan Penengahan, 2017**

Jenis Penyakit	Jumlah Penderita (orang)
(1)	(2)
1	
2	
3	
4	
5	
6	
7	
8	
9	
10	
Jumlah	-

Sumber : Puskesmas dan Puskesmas Pembantu di Kecamatan Ketapang

**Tabel 4.16 Banyaknya Pasien di Puskesmas dan Puskesmas Pembantu per Bulan di Kecamatan Ketapang, 2017**

Bulan	Puskesmas	Puskesmas Pembantu	Jumlah
(1)	(2)	(3)	(4)
1. Januari	...	...	...
2. Februari	...	...	...
3. Maret	...	...	...
4. April	...	...	...
5. Mei	...	...	...
6. Juni	...	...	...
7. Juli	...	...	...
8. Agustus	...	...	...
9. September	...	...	...
10. Oktober	...	...	...
11. November	...	...	...
12. Desember	...	...	...
Jumlah	...	...	...

Sumber : Puskesmas dan Puskesmas Pembantu di Kecamatan Ketapang



**Tabel 4.17 Banyaknya Pasangan Usia Subur (PUS) menurut Desa dan Kelompok Umur di Kecamatan Ketapang, 2017**

Desa	Kelompok Umur			Jumlah
	< 20 Thn	20-29 Thn	30-49 Thn	
(1)	(2)	(3)	(4)	(5)
1. Sumur	...	...	...	1 083
2. Ruguk	...	...	...	1 155
3. Tri Dharmayoga	...	...	...	288
4. Legundi	...	...	...	682
5. Ketapang	...	...	...	1 289
6. Bangunrejo	...	...	...	555
7. Karangsari	...	...	...	782
8. Sri Pendowo	...	...	...	697
9. Sumbernadi	...	...	...	226
10. Tamansari	...	...	...	657
11. Kemukus	...	...	...	490
12. Lebungnala	...	...	...	290
13. Sidoasih	...	...	...	406
14. Pematang Pasir	...	...	...	791
15. Berundung	...	...	...	482
16. Sidoluhur	...	...	...	357
17. Wai Sidomukti	...	...	...	395
Jumlah	...	...	...	10 625

Sumber : PLKB Kecamatan Ketapang

**Tabel 4.18 Banyaknya Pasangan Usia Subur (PUS) menurut Desa dan Alat Kontrasepsi yang Digunakan di Kecamatan Ketapang, 2017**

Desa	Alat Kontrasepsi							Jumlah
	IUD	Pil	Kondom	Suntik	MOP	MOW	Implan	
(1)	(2)	(3)	(4)	(5)	(6)	(7)	(8)	(9)
1. Sumur	31	210	26	285	2	6	217	777
2. Ruguk	23	213	5	426	2	4	185	858
3. Tri Dharmayoga	19	30	4	26	1	7	115	202
4. Legundi	22	111	9	127	2	9	182	462
5. Ketapang	20	257	2	397	2	8	252	938
6. Bangunrejo	43	55	2	70	-	49	187	406
7. Karang Sari	12	101	3	160	2	4	286	568
8. Sri Pendowo	38	131	-	104	2	19	208	502
9. Sumbernadi	14	23	2	56	2	6	59	162
10. Tamansari	12	99	1	132	2	6	220	472
11. Kemukus	18	53	-	147	2	1	144	365
12. Lebungnala	12	26	-	53	-	1	125	217
13. Sidoasih	21	57	-	94	1	5	99	277
14. Pematang Pasir	23	118	2	361	-	-	76	580
15. Berundung	10	102	-	230	1	1	30	374
16. Sidoluhur	9	64	2	124	4	13	41	257
17. Wai Sidomukti	12	71	-	158	2	2	42	287
Jumlah	339	1 721	58	2 950	27	141	2 468	7 704

Sumber : PLKB Kecamatan Ketapang

**Tabel 4.19 Pentahapan Keluarga Sejahtera menurut Desa di Kecamatan Ketapang, 2017**

Desa	Keluarga Prasejahtera	Keluarga Sejahtera		Jumlah
		I	II	
(1)	(2)	(3)	(4)	(5)
1. Sumur	523	342	214	1 079
2. Ruguk	540	482	253	1 275
3. Tri Dharmayoga	69	56	17	142
4. Legundi	486	79	121	686
5. Ketapang	539	194	464	1 197
6. Bangunrejo	337	71	325	733
7. Karangsari	484	178	258	920
8. Sri Pendowo	324	266	130	720
9. Sumbernadi	33	105	8	146
10. Tamansari	250	81	468	799
11. Kemukus	312	32	201	545
12. Lebungnala	143	66	196	405
13. Sidoasih	157	55	134	346
14. Pematang Pasir	214	259	339	812
15. Berunding	319	108	96	523
16. Sidoluhur	155	77	89	321
17. Wai Sidomukti	93	30	121	244
Jumlah	4 978	2 481	3 434	10 893

Sumber : PLKB Kecamatan Ketapang

**Tabel 4.20 Banyaknya Tempat Ibadah menurut Desa di Kecamatan Ketapang, 2017**

Desa	Masjid	Mushola/ Langgar	Gereja		Pura	Vihara/ Klenteng
			Kristen	Protes- tan		
(1)	(2)	(3)	(4)	(5)	(6)	(7)
1. Sumur	10	7	-	-	9	1
2. Ruguk	12	17	-	-	2	-
3. Tri Dharmayoga	1	1	-	1	2	-
4. Legundi	8	6	1	-	2	1
5. Ketapang	9	4	-	-	1	-
6. Bangunrejo	4	7	-	-	1	-
7. Karangsari	3	10	1	-	1	-
8. Sri Pendowo	4	8	1	-	2	-
9. Sumbernadi	-	-	-	-	6	-
10. Tamansari	4	8	-	-	-	-
11. Kemukus	2	6	-	-	-	-
12. Lebungnala	2	3	-	-	-	-
13. Sidoasih	1	6	-	-	-	-
14. Pematang Pasir	2	10	-	-	-	-
15. Berundung	4	9	-	-	-	-
16. Sidoluhur	2	2	1	-	3	-
17. Wai Sidomukti	1	5	-	-	-	-
Jumlah	69	109	4	1	29	2

Sumber : Kantor Kecamatan Ketapang

**Tabel 4.21 Jumlah Penduduk menurut Desa dan Agama yang Dianut di Kecamatan Ketapang, 2017**

Desa	Islam	Khatolik	Protestan	Hindu	Budha	Jumlah
(1)	(2)	(3)	(4)	(5)	(6)	(7)
1. Sumur	...	...	...	...	...	...
2. Ruguk	...	...	...	...	...	...
3. Tri Dharmayoga	...	...	...	...	...	...
4. Legundi	...	...	...	...	...	...
5. Ketapang	...	...	...	...	...	...
6. Bangunrejo	...	...	...	...	...	...
7. Karangsari	...	...	...	...	...	...
8. Sri Pendowo	...	...	...	...	...	...
9. Sumbernadi	...	...	...	...	...	...
10. Tamansari	...	...	...	...	...	...
11. Kemukus	...	...	...	...	...	...
12. Lebungnala	...	...	...	...	...	...
13. Sidoasih	...	...	...	...	...	...
14. Pematang Pasir	...	...	...	...	...	...
15. Berundung	...	...	...	...	...	...
16. Sidoluhur	...	...	...	...	...	...
17. Wai Sidomukti	...	...	...	...	...	...
Jumlah	...	...	...	...	...	...

Sumber : Kantor Kecamatan Ketapang

**Tabel 4.22 Jumlah Sarana Olahraga menurut Desa di Kecamatan Ketapang, 2017**

Desa	Sepakbola	Bulu Tangkis	Bola Voli
(1)	(2)	(3)	(4)
1. Sumur	1	1	1
2. Ruguk	1	1	1
3. Tri Dharmayoga	1	-	-
4. Legundi	1	-	-
5. Ketapang	-	-	1
6. Bangunrejo	1	1	2
7. Karangsari	1	1	1
8. Sri Pendowo	2	1	1
9. Sumbernadi	1	-	1
10. Tamansari	1	1	1
11. Kemukus	1	-	1
12. Lebungnala	1	-	1
13. Sidoasih	1	-	1
14. Pematang Pasir	1	1	1
15. Berundung	1	-	1
16. Sidoluhur	1	-	1
17. Wai Sidomukti	1	-	1
Jumlah	17	7	16

Sumber : Kantor Kecamatan Ketapang



## **Pertanian**

---

<https://lampungselatan.go.id>

**Tabel 5.1 Luas Panen Tanaman Pangan di Kecamatan Ketapang (Hektar), 2013 - 2017**

Tahun	Padi Sawah	Padi Ladang	Padi	Jagung
(1)	(2)	(3)	(4)	(5)
2013	5 046	107	5 153	10 962
2014	5 982	410	6 392	10 683
2015	4 998	52	5 050	10 532
2016	6 651	215	6 866	12 904
2017	7 543	425	7 968	14 846

Bersambung .....



Lanjutan Tabel 5.1

Tahun	Kedelai	Kacang Tanah	Kacang Hijau	Ubi Kayu	Ubi Jalar
(1)	(6)	(7)	(8)	(9)	(10)
2013	225	190	17	75	20
2014	289	185	19	72	28
2015	102	9	4	50	8
2016	-	13	9	12	12
2017	129	2	17	5	7

Sumber : Dinas Tanaman Pangan, Hortikultura dan Perkebunan Lampung Selatan

**Tabel 5.2    Produksi Tanaman Pangan di Kecamatan Ketapang (Ton), 2013-2017**

Tahun	Padi Sawah	Padi Ladang	Padi	Jagung
(1)	(2)	(3)	(4)	(5)
2013	27 617	353	27 970	57 298
2014	33 111	1 377	34 488	55 360
2015	27 680	1 580	29 260	53 876
2016	36 629	652	37 281	68 094
2017	42 957	1 501	44 459	78 461

Bersambung .....

Lanjutan Tabel 5.2

Tahun	Kedelai	Kacang Tanah	Kacang Hijau	Ubi Kayu	Ubi Jalar
(1)	(6)	(7)	(8)	(8)	(9)
2013	225	190	15	1 622	197
2014	354	239	17	1 575	279
2015	117	12	4	1 197	76
2016	-	-	-	-	-
2017	144	2	15	108	67

Sumber : Dinas Tanaman Pangan, Hortikultura dan Perkebunan Lampung Selatan

**Tabel 5.3 Produktivitas Tanaman Pangan di Kecamatan Penengahan (Ton/Hektar), 2013-2017**

Tahun	Padi Sawah	Padi Ladang	Padi	Jagung
(1)	(2)	(3)	(4)	(5)
2013	5	3	5	5
2014	6	3	5	5
2015	5.54	30.38	5.79	5.12
2016	5.51	3.03	5.43	5.28
2017	5.7	3.53	5.58	5.28

Bersambung .....

Lanjutan Tabel 5.3

Tahun	Kedelai	Kacang Tanah	Kacang Hijau	Ubi Kayu	Ubi Jalar
(1)	(6)	(7)	(8)	(8)	(9)
2013	1	1	1	22	10
2014	1	1	1	22	10
2015	1. 15	1. 33	1.	23. 94	9. 5
2016	-	-	-	-	-
2017	1. 12	1. 2	. 89	21. 54	9. 6

Sumber : Dinas Tanaman Pangan, Hortikultura dan Perkebunan Lampung Selatan

**Tabel 5.4 Luas Panen Sayuran di Kecamatan Ketapang (Hektar), 2013-2017**

Tahun	Kacang Panjang	Cabe	Ketimun	Kangkung
(1)	(2)	(3)	(4)	(5)
2013	1.	71.	2.	
2014				
2015	44	101	42	44
2016	21	118	22	24
2017	8	68	13	15

Sumber : Dinas Tanaman Pangan, Hortikultura dan Perkebunan Lampung Selatan

**Tabel 5.5    Produksi Sayuran di Kecamatan Ketapang (Kuintal), 2013-2017**

Tahun	Kacang Panjang	Cabe	Ketimun	Kangkung
(1)	(2)	(3)	(4)	(5)
2013	86.	1862.	25.	
2014				
2015	5 216	14 920	4 442	4 429
2016	2 180	10 220	2 274	2 430
2017	760	7 800	1 170	1 410

Sumber :    Dinas Tanaman Pangan, Hortikultura dan Perkebunan Lampung Selatan

**Tabel 5.6 Produksi Buah-buahan di Kecamatan Ketapang (Kuintal), 2017**

Tahun	Durian	Pepaya	Pisang	Mangga
(1)	(2)	(3)	(4)	(5)
2013		510	254 000	2 150
2014				
2015	7 840	1 720	1 320 000	800
2016	16 525	11 300	1 370 450	1 930
2017	-	11 660	1 626 250	2 290

Sumber : Dinas Tanaman Pangan, Hortikultura dan Perkebunan Lampung Selatan



**Tabel 5.7 Luas Panen Tanaman Perkebunan di Kecamatan Ketapang (Hektar), 2013-2017**

Tahun	Kelapa Dalam	Kelapa	Sawit	Karet	Kakao
(1)	(2)	(3)	(4)	(5)	(6)
2013					
2014					
2015	2150		83	15	275
2016	796		97	30	307
2017	750		98	31	308

Sumber : Dinas Tanaman Pangan, Hortikultura dan Perkebunan Lampung Selatan

**Tabel 5.8    Produksi Tanaman Perkebunan di Kecamatan Ketapang (Ton), 2013-2017**

Tahun	Kelapa Dalam	Kelapa	Sawit	Karet	Kakao
(1)	(2)	(3)	(4)	(5)	(6)
2013					
2014					
2015	1 165		300	11	275
2016	1 184		212	24	349
2017	1 100		217	25	351

Sumber :     Dinas Tanaman Pangan, Hortikultura dan Perkebunan Lampung Selatan

**Tabel 5.9 Populasi Ternak Besar dan Ternak Kecil menurut Jenis Ternak di Kecamatan Ketapang, 2012-2016**

Tahun	Sapi	Kerbau	Kambing	Babi
(1)	(2)	(3)	(4)	(5)
2013				
2014				
2015	4 288	4	13 676	2 230
2016	4 297	10	14 319	2 420
2017	4 752	22	14 462	2 626

Sumber : Dinas Peternakan dan Kesehatan Hewan Lampung Selatan

**Tabel 5.10 Populasi Unggas menurut Jenis Ternak di Kecamatan Ketapang, 2012-2016**

Tahun	Ayam Ras Pedaging	Ayam Ras Petelur	Ayam Buras	Itik
(1)	(2)	(3)	(4)	(5)
2013				
2014				
2015	27 000	8 000	30 223	8 142
2016	30 000	7 500	30 208	-
2017	33 000	6 755	30 193	950

Sumber : Dinas Peternakan dan Kesehatan Hewan Lampung Selatan



## Industri

---

<https://lampungselatankab.bps.go.id>

**Tabel 6.1 Banyaknya Industri Pengolahan Makanan dan Bahan Makanan menurut Jenis Industri di Kecamatan Ketapang, 2017**

Desa	Huller	Kerupuk	Tempe	Tahu
(1)	(2)	(3)	(4)	(5)
1. Sumur	...	...	...	...
2. Ruguk	...	...	...	...
3. Tri Dharmayoga	...	...	...	...
4. Legundi	...	...	...	...
5. Ketapang	...	...	...	...
6. Bangunrejo	...	...	...	...
7. Karang Sari	...	...	...	...
8. Sri Pendowo	...	...	...	...
9. Sumbernadi	...	...	...	...
10. Tamansari	...	...	...	...
11. Kemukus	...	...	...	...
12. Lebungnala	...	...	...	...
13. Sidoasih	...	...	...	...
14. Pematang Pasir	...	...	...	...
15. Berunding	...	...	...	...
16. Sidoluhur	...	...	...	...
17. Wai Sidomukti	...	...	...	...
Jumlah	...	...	...	...

Sumber : Kantor Kecamatan Ketapang

**Tabel 6.2 Banyaknya Industri Bahan Bangunan dan Alat Pertanian menurut Jenis Industri di Kecamatan Ketapang, 2017**

Desa	Genteng	Batubata	Pilar Semen	Pande Besi
(1)	(2)	(3)	(4)	(5)
1. Sumur	...	...	...	...
2. Ruguk	...	...	...	...
3. Tri Dharmayoga	...	...	...	...
4. Legundi	...	...	...	...
5. Ketapang	...	...	...	...
6. Bangunrejo	...	...	...	...
7. Karangsari	...	...	...	...
8. Sri Pendowo	...	...	...	...
9. Sumbernadi	...	...	...	...
10. Tamansari	...	...	...	...
11. Kemukus	...	...	...	...
12. Lebungnala	...	...	...	...
13. Sidoasih	...	...	...	...
14. Pematang Pasir	...	...	...	...
15. Berundung	...	...	...	...
16. Sidoluhur	...	...	...	...
17. Wai Sidomukti	...	...	...	...
Jumlah	...	...	...	...

Sumber : Kantor Kecamatan Ketapang

**Tabel 6.3 Banyaknya Industri Perabot dan Perlengkapan Rumah tangga menurut Jenis Industri di Kecamatan Ketapang, 2017**

Desa	Meubelair			Anyaman
	Kayu	Bambu	Rotan	
(1)	(2)	(3)	(4)	(5)
1. Sumur	...	...	...	...
2. Ruguk	...	...	...	...
3. Tri Dharmayoga	...	...	...	...
4. Legundi	...	...	...	...
5. Ketapang	...	...	...	...
6. Bangunrejo	...	...	...	...
7. Karangsari	...	...	...	...
8. Sri Pendowo	...	...	...	...
9. Sumbernadi	...	...	...	...
10. Tamansari	...	...	...	...
11. Kemukus	...	...	...	...
12. Lebungnala	...	...	...	...
13. Sidoasih	...	...	...	...
14. Pematang Pasir	...	...	...	...
15. Berundung	...	...	...	...
16. Sidoluhur	...	...	...	...
17. Wai Sidomukti	...	...	...	...
Jumlah	...	...	...	...

Sumber : Kantor Kecamatan Ketapang



**Tabel 6.4 Banyaknya Usaha Penambangan/Penggalian menurut Jenis Bahan Tambang/Galian di Kecamatan Ketapang, 2017**

Desa	Batu/koral	Pasir	Kapur	Lainnya
(1)	(2)	(3)	(4)	(5)
1. Sumur	1	-	-	-
2. Ruguk	-	-	-	-
3. Tri Dharmayoga	-	-	-	-
4. Legundi	-	-	-	-
5. Ketapang	-	-	-	-
6. Bangunrejo	-	-	-	-
7. Karangsari	-	-	-	-
8. Sri Pendowo	-	-	-	-
9. Sumbernadi	-	-	-	-
10. Tamansari	-	-	-	-
11. Kemukus	-	-	-	-
12. Lebungnala	-	-	-	-
13. Sidoasih	-	-	-	-
14. Pematang Pasir	-	-	-	-
15. Berundung	-	-	-	-
16. Sidoluhur	-	-	-	-
17. Wai Sidomukti	-	-	-	-
Jumlah	1	-	-	-

Sumber : Kantor Kecamatan Ketapang

**Tabel 6.5 Banyaknya Pelanggan Listrik PLN dan non PLN menurut Desa di Kecamatan Ketapang, 2017**

Kampung	PLN	non PLN
(1)	(2)	(3)
1. Sumur	...	...
2. Ruguk	...	...
3. Tri Dharmayoga	...	...
4. Legundi	...	...
5. Ketapang	...	...
6. Bangunrejo	...	...
7. Karangsari	...	...
8. Sri Pendowo	...	...
9. Sumbernadi	...	...
10. Tamansari	...	...
11. Kemukus	...	...
12. Lebunghala	...	...
13. Sidoasih	...	...
14. Pematang Pasir	...	...
15. Berundung	...	...
16. Sidoluhur	...	...
17. Wai Sidomukti	...	...
Jumlah	...	...

Sumber : Kantor Kecamatan Ketapang



## **Transportasi, Komunikasi Pariwisata**

---

<https://lampung.lampungkab.bps.go.id>

**Tabel 7.1 Panjang Jalan menurut Desa dan Jenis Permukaan di Kecamatan Ketapang, 2017**

Desa	Aspal	Batu	Tanah
(1)	(2)	(3)	(4)
1. Sumur	...	...	...
2. Ruguk	...	...	...
3. Tri Dharmayoga	...	...	...
4. Legundi	...	...	...
5. Ketapang	...	...	...
6. Bangunrejo	...	...	...
7. Karangsari	...	...	...
8. Sri Pendowo	...	...	...
9. Sumbernadi	...	...	...
10. Tamansari	...	...	...
11. Kemukus	...	...	...
12. Lebungnala	...	...	...
13. Sidoasih	...	...	...
14. Pematang Pasir	...	...	...
15. Berunding	...	...	...
16. Sidoluhur	...	...	...
17. Wai Sidomukti	...	...	...
Jumlah	...	...	...

Sumber : Kantor Kecamatan Ketapang

**Tabel 7.2 Banyaknya Sarana Telepon di Kecamatan Ketapang, 2017**

Desa	Kantor Pelayanan Telepon	Warnet	Kiospon	Pemancar Telepon Genggam	Telepon Umum
(1)	(2)	(3)	(4)	(5)	(6)
1. Sumur	-	-	-	2	-
2. Ruguk	-	-	-	4	-
3. Tri Dharmayoga	-	-	-	2	-
4. Legundi	-	-	-	1	-
5. Ketapang	-	-	-	2	-
6. Bangunrejo	-	-	-	-	-
7. Karang Sari	-	-	-	1	-
8. Sri Pendowo	-	-	-	-	-
9. Sumbernadi	-	-	-	2	-
10. Tamansari	-	-	-	1	-
11. Kemukus	-	-	-	-	-
12. Lebunghala	-	-	-	-	-
13. Sidoasih	-	1	-	-	-
14. Pematang Pasir	-	1	-	1	-
15. Berunding	-	-	-	-	-
16. Sidoluhur	-	-	-	2	-
17. Wai Sidomukti	-	-	-	-	-
Jumlah	-	2	-	18	-

Sumber : Kantor Kecamatan Ketapang

**Tabel 7.3 Banyaknya Tempat Pariwisata di Kecamatan Ketapang, 2017**

Desa	Pantai	Pemandian Air Panas	Obyek Wisata Bersejarah	Lainnya
(1)	(2)	(3)	(4)	(5)
1. Sumur	-	-	-	-
2. Ruguk	1	-	-	-
3. Tri Dharmayoga	1	-	-	-
4. Legundi	-	-	-	-
5. Ketapang	-	-	1	-
6. Bangunrejo	-	-	-	-
7. Karangsari	-	-	-	-
8. Sri Pendowo	-	-	-	-
9. Sumbernadi	-	-	-	-
10. Tamansari	-	-	-	-
11. Kemukus	-	-	-	-
12. Lebungnala	-	-	-	-
13. Sidoasih	-	-	-	-
14. Pematang Pasir	-	-	-	-
15. Berundung	-	-	-	-
16. Sidoluhur	-	-	-	-
17. Wai Sidomukti	-	-	-	-
Jumlah	2	-	1	-

Sumber : Kantor Kecamatan Ketapang



## Perdagangan & Jasa

---

<https://lampungselatan.go.id>

**Tabel 8.1 Banyaknya Fasilitas Sarana Perdagangan di Kecamatan Ketapang, 2017**

Desa	Pasar Tradisional	Pasar Hewan	Toko
(1)	(2)	(3)	(4)
1. Sumur	-	-	62
2. Ruguk	-	-	176
3. Tri Dharmayoga	1	-	50
4. Legundi	-	-	-
5. Ketapang	-	-	20
6. Bangunrejo	-	-	20
7. Karangsari	-	-	21
8. Sri Pendowo	1	-	126
9. Sumbernadi	-	-	8
10. Tamansari	-	-	75
11. Kemukus	-	-	15
12. Lebungnala	-	-	20
13. Sidoasih	1	-	275
14. Pematang Pasir	1	-	30
15. Berundung	-	-	18
16. Sidoluhur	-	-	31
17. Wai Sidomukti	-	-	45
Jumlah	4	-	992

Bersambung .....



Lanjutan Tabel 8.1

Desa	Restoran/ Warung Makan	Warung Kelontongan	Mini Market
(1)	(5)	(6)	(7)
1. Sumur	8	62	1
2. Ruguk	10	176	-
3. Tri Dharmayoga	10	50	-
4. Legundi	6	-	-
5. Ketapang	17	20	1
6. Bangunrejo	3	20	-
7. Karangsari	1	21	-
8. Sri Pendowo	5	126	1
9. Sumbernadi	5	8	-
10. Tamansari	5	75	-
11. Kemukus	2	15	-
12. Lebunghala	3	20	-
13. Sidoasih	20	275	1
14. Pematang Pasir	7	30	1
15. Berunding	6	18	-
16. Sidoluhur	1	31	-
17. Wai Sidomukti	9	45	-
Jumlah	118	992	5

Sumber : Kantor Kecamatan Ketapang

**Tabel 8.2 Banyaknya Pasar menurut Jenis Bangunan di Kecamatan Ketapang, 2017**

Desa	Permanen	Semi Permanen	Sederhana	Jumlah
(1)	(2)	(3)	(4)	(5)
1. Sumur	-	-	-	-
2. Ruguk	-	-	-	-
3. Tri Dharmayoga	-	1	-	1
4. Legundi	-	-	-	-
5. Ketapang	-	-	-	-
6. Bangunrejo	-	-	-	-
7. Karangsari	-	-	-	-
8. Sri Pendowo	-	1	-	1
9. Sumbernadi	-	-	-	-
10. Tamansari	-	-	-	-
11. Kemukus	-	-	-	-
12. Lebunghala	-	-	-	-
13. Sidoasih	-	1	-	1
14. Pematang Pasir	-	1	-	1
15. Berundung	-	-	-	-
16. Sidoluhur	-	-	-	-
17. Wai Sidomukti	-	-	-	-
Jumlah	-	4	-	4

Sumber : Kantor Kecamatan Ketapang

**Tabel 8.3 Banyaknya Jasa Perusahaan dan Perorangan menurut Jenis Usaha di Kecamatan Ketapang, 2017**

Desa	Fotokopi	Foto Studio	Salon Kecantikan	Rias Pengantin
(1)	(2)	(3)	(4)	(5)
1. Sumur	-	-	...	...
2. Ruguk	-	-	...	...
3. Tri Dharmayoga	-	-	...	...
4. Legundi	-	-	...	...
5. Ketapang	1	-	...	...
6. Bangunrejo	1	-	...	...
7. Karangsari	-	-	...	...
8. Sri Pendowo	2	1	...	...
9. Sumbernadi	-	-	...	...
10. Tamansari	-	-	...	...
11. Kemukus	-	-	...	...
12. Lebunghala	-	-	...	...
13. Sidoasih	-	-	...	...
14. Pematang Pasir	1	-	...	...
15. Berundung	-	-	...	...
16. Sidoluhur	-	-	...	...
17. Wai Sidomukti	-	-	...	...
Jumlah	5	1	...	...

Sumber : Kantor Kecamatan Ketapang

**Tabel 8.4 Banyaknya Jasa Persewaan Peralatan Pesta menurut Jenis Persewaan di Kecamatan Ketapang, 2017**

Desa	Tarub	Peralatan Pesta	Peralatan Hiburan	Peralatan Dekorasi
(1)	(2)	(3)	(4)	(5)
1. Sumur	...	...	...	...
2. Ruguk	...	...	...	...
3. Tri Dharmayoga	...	...	...	...
4. Legundi	...	...	...	...
5. Ketapang	...	...	...	...
6. Bangunrejo	...	...	...	...
7. Karangsari	...	...	...	...
8. Sri Pendowo	...	...	...	...
9. Sumbernadi	...	...	...	...
10. Tamansari	...	...	...	...
11. Kemukus	...	...	...	...
12. Lebunghala	...	...	...	...
13. Sidoasih	...	...	...	...
14. Pematang Pasir	...	...	...	...
15. Berundung	...	...	...	...
16. Sidoluhur	...	...	...	...
17. Wai Sidomukti	...	...	...	...
Jumlah	...	...	...	...

Sumber : Kantor Kecamatan Ketapang

**Tabel 8.5 Banyaknya Jasa Reparasi dan Perbaikan di Kecamatan Ketapang, 2017**

Desa	Kendaraan Tidak Bermotor	Kendaraan Bermotor	Elektronik	Pengelasan
(1)	(2)	(3)	(4)	(5)
1. Sumur	...	...	...	...
2. Ruguk	...	...	...	...
3. Tri Dharmayoga	...	...	...	...
4. Legundi	...	...	...	...
5. Ketapang	...	...	...	...
6. Bangunrejo	...	...	...	...
7. Karangsari	...	...	...	...
8. Sri Pendowo	...	...	...	...
9. Sumbernadi	...	...	...	...
10. Tamansari	...	...	...	...
11. Kemukus	...	...	...	...
12. Lebunghala	...	...	...	...
13. Sidoasih	...	...	...	...
14. Pematang Pasir	...	...	...	...
15. Berundung	...	...	...	...
16. Sidoluhur	...	...	...	...
17. Wai Sidomukti	...	...	...	...
Jumlah	...	...	...	...

Sumber : Kantor Kecamatan Ketapang



## Keuangan & Harga

---

<https://lampungselat.kab.bps.go.id>

**Tabel 9.1 Target dan Realisasi Penerimaan Pajak Bumi dan Bangunan (PBB) menurut Desa di Kecamatan Ketapang (Rp), 2017**

Desa	Target	Realisasi	Tunggakan	Persentase
(1)	(2)	(3)	(4)	(5)
1. Sumur	...	183 317 725	...	...
2. Ruguk	...	52 248 018	...	...
3. Tri Dharmayoga	...	11 215 465	...	...
4. Legundi	...	19 939 974	...	...
5. Ketapang	...	32 449 016	...	...
6. Bangunrejo	...	47 679 327	...	...
7. Karangsari	...	56 561 015	...	...
8. Sri Pendowo	...	36 845 938	...	...
9. Sumbernadi	...	48 884 954	...	...
10. Tamansari	...	34 510 148	...	...
11. Kemukus	...	25 514 460	...	...
12. Lebungnala	...	29 557 584	...	...
13. Sidoasih	...	29 303 557	...	...
14. Pematang Pasir	...	45 652 133	...	...
15. Berunding	...	55 930 940	...	...
16. Sidoluhur	...	20 868 048	...	...
17. Wai Sidomukti	...	19 635 888	...	...
Jumlah	...	750 114 190	...	...

Sumber : Badan Pengelola Pajak dan Retribusi Daerah Lampung Selatan

**Tabel 9.2 Banyaknya Fasilitas Lembaga Keuangan di Kecamatan Ketapang, 2017**

Desa	Bank	Koperasi Unit Desa	Koperasi Lainnya	Lainnya
(1)	(2)	(3)	(4)	(5)
1. Sumur	-	-	-	-
2. Ruguk	-	-	-	-
3. Tri Dharmayoga	-	-	1	-
4. Legundi	-	1	1	-
5. Ketapang	-	1	1	-
6. Bangunrejo	-	-	1	-
7. Karangsari	-	-	1	-
8. Sri Pendowo	-	-	-	-
9. Sumbernadi	-	-	-	-
10. Tamansari	-	-	1	-
11. Kemukus	-	-	-	-
12. Lebunghala	-	-	-	-
13. Sidoasih	1	-	-	1
14. Pematang Pasir	2	-	-	1
15. Berundung	-	-	-	-
16. Sidoluhur	-	-	-	-
17. Wai Sidomukti	-	-	-	-
Jumlah	3	2	6	2

Sumber : Kantor Kecamatan Ketapang



**Tabel 9.3 Harga Eceran Sembilan Bahan Pokok per Bulan di Kecamatan Ketapang (Rupiah), 2017**

Bulan	Beras (Kg)	Garam (Kg)	Ikan Asin (Kg)
(1)	(2)	(3)	(4)
1. Januari	...	...	...
2. Februari	...	...	...
3. Maret	...	...	...
4. April	...	...	...
5. Mei	...	...	...
6. Juni	...	...	...
7. Juli	...	...	...
8. Agustus	...	...	...
9. September	...	...	...
10. Oktober	...	...	...
11. November	...	...	...
12. Desember	...	...	...
Rata-rata	...	...	...

Bersambung.....

Lanjutan Tabel 9.3

Bulan	Gula Pasir (Kg)	Minyak Goreng (Kg)	LPG (3 Kg)
(1)	(5)	(6)	(7)
1. Januari	...	...	...
2. Februari	...	...	...
3. Maret	...	...	...
4. April	...	...	...
5. Mei	...	...	...
6. Juni	...	...	...
7. Juli	...	...	...
8. Agustus	...	...	...
9. September	...	...	...
10. Oktober	...	...	...
11. November	...	...	...
12. Desember	...	...	...
Rata-rata	...	...	...

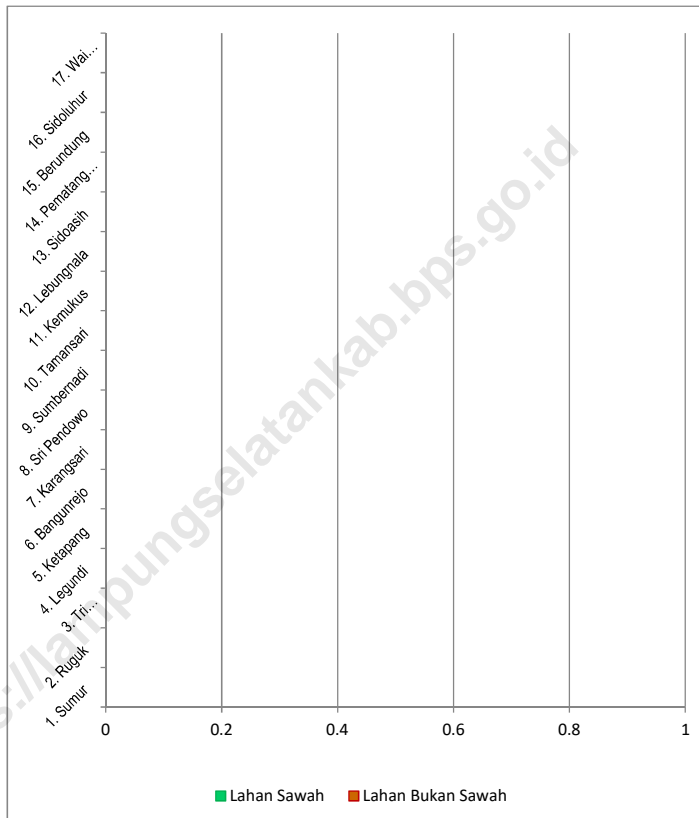
Bersambung.....

Lanjutan Tabel 9.3

Bulan	Sabun Cuci (Bungkus)	Citra Kasar (Meter)	Kain Batik (Meter)
(1)	(8)	(9)	(10)
1. Januari	...	...	...
2. Februari	...	...	...
3. Maret	...	...	...
4. April	...	...	...
5. Mei	...	...	...
6. Juni	...	...	...
7. Juli	...	...	...
8. Agustus	...	...	...
9. September	...	...	...
10. Oktober	...	...	...
11. November	...	...	...
12. Desember	...	...	...
Rata-rata	...	...	...

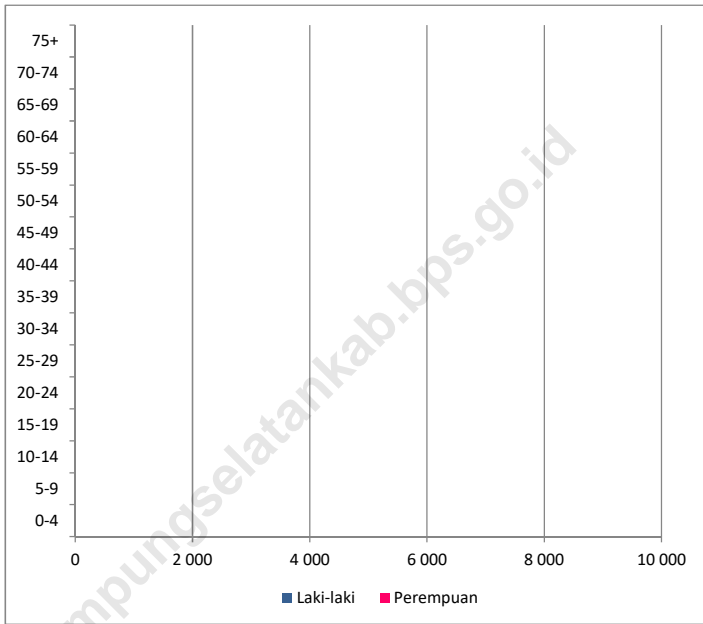
Sumber : Kantor Kecamatan Ketapang

**Grafik 1. Luas Wilayah menurut Jenis Lahan di Kecamatan Ketapang (Hektar), 2017**



Sumber : BPS Kabupaten Lampung Selatan

**Grafik 2. Piramida Penduduk Kecamatan Ketapang, 2017**



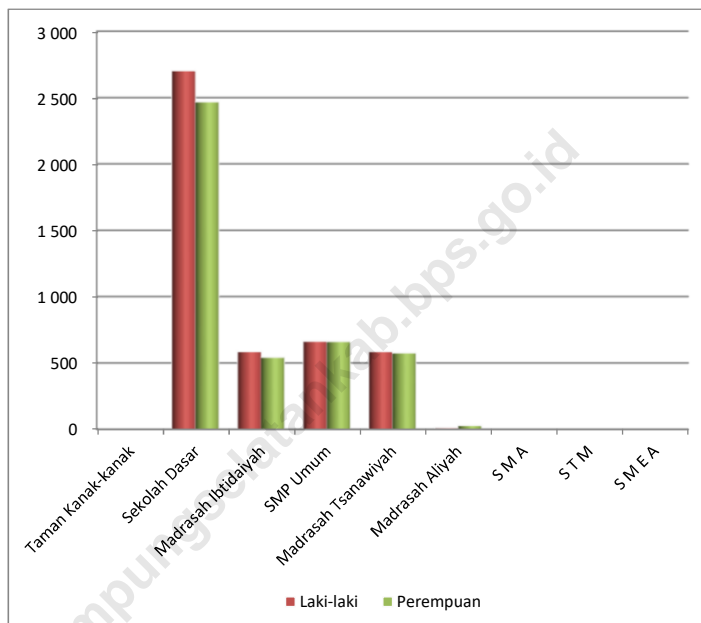
Sumber : BPS Kabupaten Lampung Selatan



# Grafik

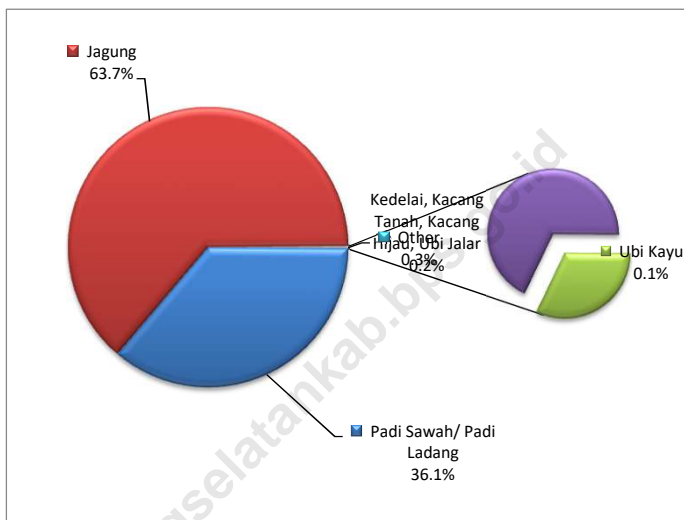
<https://lampungselatan.go.id>

**Grafik 3. Banyaknya Siswa menurut Tingkatan Sekolah dan Jenis Kelamin di Kecamatan Ketapang, 2017**



Sumber : UPT Pendidikan Kecamatan Ketapang


**Grafik 4. Produksi Tanaman Pangan di Kecamatan Ketapang (Ton), 2013-2017**



Sumber : BPS Kabupaten Lampung Selatan



**Grafik 5. Panjang Jalan menurut Desa dan Jenis Permukaan di Kecamatan Ketapang, 2017**



Sumber : Kantor Kecamatan Ketapang

# DATA

**MENCERDASKAN BANGSA**



***BADAN PUSAT STATISTIK  
KABUPATEN LAMPUNG SELATAN***

Jl. Mustafa Kemal No. 24, Kalianda  
Telp/Fax : (0727) 322241  
<http://lampungselatankab.bps.go.id>  
email : [bps1803@bps.go.id](mailto:bps1803@bps.go.id)

ISBN 978-602-6616-84-3

