



KATALOG BPS : 11102001.3173060



KECAMATAN KEMAYORAN DALAM ANGKA 2010



**Badan Pusat Statistik
Kota Administrasi Jakarta Pusat**



KATALOG BPS: 1403.3173.060

**KECAMATAN KEMAYORAN
DALAM ANGKA
2010**

<http://jakpusstat.go.id>



BADAN PUSAT STATISTIK KOTA ADMINISTRASI JAKARTA PUSAT

KECAMATAN KEMAYORAN DALAM ANGKA 2010

Katalog BPS : 1403.3173060
ISSN : 0852-2170
No. Publikasi/*Publication Number* : 31730.1008
Ukuran Buku/*Book Size* : 16 cm X 21 cm
Jumlah Halaman/*Number of pages* : 117 halaman/*pages*

Naskah/*Manuscript*

BADAN PUSAT STATISTIK KOTA ADMINISTRASI JAKARTA PUSAT
BPS-Statistics of Jakarta Pusat

Penyunting/*Editor*

BADAN PUSAT STATISTIK KOTA ADMINISTRASI JAKARTA PUSAT
BPS-Statistics of Jakarta Pusat

Gambar Sampul/*Cover Design*

BADAN PUSAT STATISTIK KOTA ADMINISTRASI JAKARTA PUSAT
BPS-Statistics of Jakarta Pusat

Diterbitkan Oleh/*Published by*

BADAN PUSAT STATISTIK KOTA ADMINISTRASI JAKARTA PUSAT
BPS-Statistics of Jakarta Pusat

Boleh dikutip dengan menyebutkan sumbernya

May be cited with reference to the source

KATA SAMBUTAN CAMAT KEMAYORAN

Saya menyambut dengan gembira atas terbitnya buku KECAMATAN KEMAYORAN DALAM ANGKA TAHUN 2010 yang merupakan publikasi tahunan yang disusun oleh Koordinator Statistik Kecamatan Kemayoran. Buku ini diterbitkan dalam dua bahasa, yaitu Bahasa Indonesia dan Bahasa Inggris yang sesuai dengan kebutuhan akan statistik yang semakin luas.

KECAMATAN KEMAYORAN DALAM ANGKA TAHUN 2010 ini merupakan sumber informasi statistik yang dipakai dalam kebijakan pembangunan di daerah ini. Oleh sebab itu saya meminta agar Koordinator Statistik Kecamatan selalu menjalin koordinasi yang baik dengan sumber data terkait seperti Kantor/Dinas Pemerintah ataupun dengan perusahaan swasta di wilayah kecamatan ini, sehingga kelak dapat menyajikan data statistik yang lebih lengkap dan akurat.

Saya berharap buku ini bermanfaat bagi para pemakainya.

Jakarta, Oktober 2010
CAMAT KEMAYORAN

H. MARHAYADI, S.Sos
NIP. 196008171980031005

MESSAGE HEAD OF KEMAYORAN DISTRICT

I am very delighted to welcome the publication of KEMAYORAN in figure 2010 which is the annual publication that arranged by District Statistical Officer. Beside this book is published in dual language, Bahasa and English in that more appropriate for statistical data necessary.

KEMAYORAN in figure 2010 is an important statistical information source that will be used for district development policies. Therefore, I suggest that District Statistical Officer always keep good cooperation and coordination with any data source such as governmental agencies and private establishment, so that can provides more completely and accurately statistical data in the next period.

I hope this book will be useful for data consumer.

*Jakarta, October 2010
HEAD OF KEMAYORAN DISTRICT*

*H. MARHAYADI, S.Sos
NIP. 196008171980031005*

KATA PENGANTAR

Buku KECAMATAN KEMAYORAN DALAM ANGKA TAHUN 2010 ini merupakan publikasi lanjutan yang diterbitkan oleh Badan Pusat Statistik Jakarta Pusat setiap tahun yang berisi tentang data Pemerintahan, Kependudukan, Sosial Budaya dan Ekonomi. Sebagai publikasi tahunan, buku ini menyajikan data statistik yang menggambarkan keadaan daerah Kemayoran pada periode tahun 2009

Dengan meningkatnya permintaan data statistik yang bersifat mendasar seperti pada tingkat kelurahan dan kecamatan, telah mendorong kami untuk menerbitkan dalam dua bahasa yaitu Indonesia dan Inggris. Kami juga menyadari bahwa buku ini masih memerlukan penyempurnaan dan perbaikan di masa yang akan datang.

Pada kesempatan ini kami menyampaikan ucapan terima kasih kepada semua pihak terutama Camat KEMAYORAN beserta staf dan Kantor/Instansi lainnya sehingga publikasi ini dapat diterbitkan.

Diharapkan buku ini dapat memberikan manfaat bagi kita semua.

Jakarta, Oktober 2010
KOORDINATOR STATISTIK
KECAMATAN KEMAYORAN

URIP SABANI
NIP 196512081988021001

PREFACE

KEMAYORAN in Figure 2010 is the continuation of the previous publication which contents many information such as Government, Population, Social and Culture, and Economic.

As the annual publication, this book provides the statistical data which indicate the district's condition during 2009

As the increasing demand on basic statistics such as district and villages data has motivated us to publish in dual language, Bahasa and English. We also understand that the book needs to be improved in the future.

I also would like to thanks to everyone who helped especially the head of district administration and staff of KEMAYORAN and other government agencies so that publication has been made possible.

I hope this book will give more advantages for all of us

*Jakarta, October 2010
Villages Statistical Officer of
KEMAYORAN*

URIP SABANI
NIP 196512081988021001

DAFTAR ISI/CONTENTS

	Halaman
KATA SAMBUTAN/ <i>MESSAGE</i>	ii
KATA PENGANTAR/ <i>PREFACE</i>	iv
DAFTAR ISI/ <i>CONTENTS</i>	vi
DAFTAR TABEL/ <i>LIST OF TABLES</i>	vii
DAFTAR GRAFIK/ <i>LIST OF GRAPHICS</i>	xiv
PETA KECAMATAN/ <i>MAP OF DISTRICT</i>	xv
ULASAN SINGKAT/ <i>BRIEF REVIEW</i>	xvi
GEOGRAFIS/ <i>GEOGRAPHIC</i>	1
IKLIM/ <i>CLIMATE</i>	6
PEMERINTAHAN/ <i>GOVERNMENT</i>	13
PENDUDUK DAN KETENAGAKERJAAN/ <i>POPULATION AND EMPLOYMENT</i>	21
SOSIAL/ <i>SOCIAL AFFAIRS</i>	36
PERTANIAN/ <i>AGRICULTURE</i>	66
INDUSTRI/ <i>MANUFACTURING</i>	71
PEREKONOMIAN/ <i>ECONOMIC</i>	78
TRANSPORTASI DAN KOMUNIKASI/ <i>TRANSPORTATION AND COMMUNICATION</i>	90
HOTEL ANG RESTORAN/ <i>HOTEL AND RESTAURANT</i>	95
LAMPIRAN/ <i>APPENDIX</i>	99

DAFTAR TABEL/LIST OF TABLES

No	Uraian	Halaman
1.1	Luas Wilayah Menurut Kecamatan dan Kelurahan/ <i>Total Area by District and Village</i>	4
1.2	Perkiraan Jumlah Bidang Tanah menurut Kelurahan/ <i>Estimation of Land Area by Villages</i>	5
2.1	Rata-rata Curah Hujan dan Hari Hujan Menurut Bulan/ <i>Average Rainfall and Rainy Day by Month</i>	9
2.2	Suhu Udara Menurut Bulan/ <i>Temperature by Month</i>	10
2.3	Kelembaban Relatif Menurut Bulan/ <i>Relative Humidity by Month</i>	11
2.4	Kecepatan Angin Menurut Bulan/ <i>Average of Air Velocity by Month</i>	12
2.5	Tekanan Udara Menurut Bulan/ <i>Atmospheric Pressure by Month</i>	13
3.1	Luas Wilayah, Jumlah RT, RW, dan Penduduk menurut Kelurahan/ <i>Total Area, Number of RW, RT and Population by Villages</i>	17
3.2	Jumlah Gedung Kantor Kelurahan menurut Jenis Bangunan Gedung dan Status Pemilikan/ <i>Number of Office Villages Buildings by Type of Building and Ownership</i>	18
3.3	Jumlah Pegawai yang Bekerja di Kantor Kelurahan/ <i>Number of Employees at Villages Office</i>	19

3.4	Jumlah Pegawai Sarana Kamtibmas menurut Kelurahan/ <i>Number of Employees at Security and Order Infrastructures by Villages</i>	20
4.1.1	Jumlah Penduduk menurut Jenis Kelamin , Rasio Jenis Kelamin dan Kepadatan Penduduk/ <i>Number of Population by Sex, Sex Ratio, and Population Density</i>	24
4.1.2	Jumlah Penduduk Menurut Kelurahan Berdasarkan Hasil Sensus Penduduk/ <i>Number of Population by Villages Based on Population Census</i>	25
4.1.3	Jumlah Penduduk Yang Lahir, Mati, Datang dan Pindah/ <i>Number of Population Birth, Death, In migrants and Out Migrants</i>	26
4.1.4	Jumlah Penduduk menurut Agama/ <i>Number of Population by Religion</i>	27
4.1.5	Persentase Penduduk menurut Agama/ <i>Percentage of Population by Religion</i>	28
4.1.6	Jumlah Penduduk menurut Kewarganegaraan dan Jenis Kelamin/ <i>Number of Population by Citizenship and Sex</i>	29
4.1.7	Jumlah Penderita Gizi Buruk dan Kepala Keluarga yang Memperoleh Bantuan Program/ <i>Number of Malnutrition and Head Household Who Receipt Aids Program</i>	30
4.1.8	Jumlah Pasangan Nikah, Talak, Cerai dan Rujuk yang Tercatat menurut Kelurahan/ <i>Number of Marriages Repudiation Divorce and Revocation Registered by Villages</i>	31
4.1.9	Jumlah Penduduk Wajib KTP dan Kartu Keluarga menurut Kelurahan/ <i>Number Of Mandatory Residents of KTP and Family Card by Villages</i>	32

4.2.1	Pencari kerja yang Terdaftar menurut Kelurahan dan Jenis Kelamin/ <i>Job Seekers Registered by Village and Sex</i>	33
4.2.2	Persentase Pencari kerja yang Terdaftar menurut Kelurahan dan Jenis Kelamin/ <i>Percentage of Job Seekers Registered by Village and Sex</i>	34
4.2.3	Keberadaan dan Jumlah Tenaga Kerja Indonesia (TKI) menurut Asal Kelurahan/ <i>Availability and Number of Indonesian Labours by Origin Village</i>	35
5.1.1	Kumulatif Peserta Keluarga Berencana (KB) Baru menurut Alat Kontrasepsi dan Bulan/ <i>Cummulative of New Family Planing Participants by Contraception Method and Months</i>	39
5.1.2	Kumulatif Peserta Keluarga Berencana (KB) Aktif menurut Alat Kontrasepsi/ <i>Cummulative of Active Family Planning by Contraception Methods</i>	40
5.1.3	Perkembangan Peserta Keluarga Berencana (KB) Baru dan Peserta Keluarga Berencana Aktif/ <i>Progress of New Family Planning Participants and Active Family Planning Participants</i>	41
5.1.4	Keberadaan Fasilitas Kesehatan menurut Kelurahan/ <i>Availability of Health Facilities by Villages</i>	42
5.1.5	Jumlah Penderita Wabah Penyakit menurut Kelurahan/ <i>Number Of Disease Epidemic Patients by Villages</i>	44
5.1.6	Jumlah Tenaga Kesehatan menurut Kelurahan/ <i>Number of Paramedic by Villages</i>	46
5.2.1	Jumlah Tempat Kursus menurut Kelurahan/ <i>Number of Course Facilities by Villages</i>	47

5.2.2	Jumlah Sekolah Negeri Menurut Tingkatannya/ <i>Number Of Public Schools by Levels</i>	48
5.2.3	Jumlah Sekolah Swasta Menurut Tingkatannya/ <i>Number Of Private Schools by Levels</i>	49
5.3.1	Jumlah Fasilitas Rekreasi dan Kesenian menurut Kelurahan/ <i>Number of Recreation Facilities and Art by Villages</i>	50
5.3.2	Keberadaan Kelompok Kegiatan Olahraga Menurut Kelurahan/ <i>Availability of Sport Clubs by Villages</i>	52
5.3.3	Keberadaan Fasilitas Olah Raga menurut Kelurahan/ <i>Availability of Sport Facilities by Villages</i>	53
5.3.4	Jumlah Fasilitas Peribadatan menurut Kelurahan/ <i>Number of Religion Facilities by Villages</i>	54
5.3.5	Jumlah Penyandang Cacat menurut Kelurahan/ <i>Number of Defect by Village</i>	55
5.3.6	Keberadaan Lembaga/ Organisasi Masyarakat/ <i>Availability of Public Organization</i>	56
5.3.7	Keberadaan Kegiatan Lembaga/ Organisasi Masyarakat/ <i>Availability of Public Organization Activity</i>	57
5.4.1	Persentase Kualitas Bangunan Rumah menurut Kelurahan/ <i>Percentage of Housing Quality and Utility by Villages</i>	58
5.4.2	Jumlah Lokasi Pemukiman Kumuh dan Rumah Tangga Yang Menetap di Lokasi Kumuh Menurut Kelurahan/ <i>Number of Slum Area and Number of Household Who Lived in Slum Area by Villages</i>	59
5.4.3	Tempat Pembuangan Sampah Penduduk Menurut Kelurahan/ <i>Garbage Facilities by Villages</i>	60

5.4.4	Keberadaan Tempat Penampungan Sampah Sementara Menurut Kelurahan/ <i>Place of Relocation of Temporary Garbage Availability by Villages</i>	61
5.4.5	Keberadaan Sungai dan Penggunaannya Menurut Kelurahan/ <i>Availability of Rivers and Utility by Villages</i>	62
5.4.6	Jumlah Rumah Tangga Yang Bertempat Tinggal di Bantaran Sungai Menurut Kelurahan/ <i>Number of Household Who Lived in Riverside Area by Villages</i>	63
5.4.7	Keberadaan Jaringan Listrik Tegangan Tinggi dan Rumah Tangga Yang Menetap di bawahnya Menurut Kelurahan/ <i>Availability of High Voltage Electricity and Number of Households Who Lives Under</i>	64
5.4.8	Pencemaran Lingkungan Akibat Limbah Menurut Sumber Pencemaran dan Kelurahan/ <i>Contamination of Environment Cause Waste by Resources and Village</i>	65
6.1	Jumlah Pohon Buah-buahan Menurut Jenisnya/ <i>Number of Fruits Tree by Its Kind</i>	69
6.2	Jumlah Produksi Buah-buahan (Ton) Menurut Jenisnya/ <i>Number of Fruits Production by Kind of Fruits</i>	70
7.1	Jumlah Industri Kecil dan Kerajinan Rumah Tangga (IKKR) Berdasarkan Jenisnya menurut Kelurahan/ <i>Number of Small Industry and Home Industry based on Its Type by Village</i>	74
7.2	Jumlah Industri Kecil dan Kerajinan Rumah Tangga (IKKR) Berdasarkan Jenisnya menurut Kelurahan/ <i>Number of Small Industry and Small Industry and Home Industry based on Its Type by Village</i>	75

7.3	Jumlah Perusahaan Industri Berdasarkan Skala Usaha dan Klasifikasi Lapangan Usaha/ <i>Number of Industry Establishment Based on Scale Effort and Classification of Establishment Origin</i>	76
8.1	Jumlah Pasar Berdasarkan Jenisnya Menurut Kelurahan/ <i>Number of Markets based on Its Type by Villages</i>	81
8.2	Jumlah Koperasi Menurut Jenisnya/ <i>Number of Cooperatives based on Its Type by Villages</i>	82
8.3	Jumlah Perusahaan/Usaha Menurut Lokasi Tempat Usaha/ <i>Number of Establishment by Its Location</i>	83
8.4	Jumlah Tenaga Kerja Menurut Lokasi Tempat Usaha/ <i>Number of Employees by Establishment Location</i>	84
8.5	Jumlah Perusahaan/Usaha Yang Berlokasi Permanen menurut Lapangan Usaha/ <i>Number of Establishment in Permanent Location by Establishment Origin</i>	85
8.6	Jumlah Tenaga Kerja Yang Berlokasi Permanen menurut Lapangan Usaha/ <i>Number of Employees in Permanent Location by Establishment Origin</i>	86
8.7	Jumlah Perusahaan Yang Berlokasi Permanen Menurut Status Badan Hukum/ <i>Number of Establishment in Permanent Location by Law Status</i>	87
8.8	Jumlah Perusahaan/Usaha Yang Berlokasi Tidak Permanen Menurut Lapangan Usaha/ <i>Number of Establishment in NonPermanent Location by Establishment Origin</i>	88
8.9	Jumlah Tenaga Kerja Yang Berlokasi Tidak Permanen Menurut Kecamatan dan Lapangan Usaha/ <i>Number of Employees in NonPermanent Location by Establishment Origin</i>	89

9.1	Keberadaan Fasilitas Komunikasi menurut Kelurahan/ <i>Availibility of Communication Facility by Villages</i>	93
9.2	Jumlah Fasilitas Transportasi menurut Kelurahan/ <i>Number of Transportation Facility by Villages</i>	94
10.1	Jumlah Hotel (Penginapan), Restoran dan Warung Makan menurut Kelurahan/ <i>Number of Hotel, Restaurant and Canteen by Villages</i>	98

<http://jakpuskota.bps.go.id>

DAFTAR GRAFIK/LIST OF GRAPHICS

	Halaman
1.1 Persentase Luas Wilayah Menurut Kecamatan dan Kelurahan/ <i>Percentage Total Area by District and Village</i>	3
2.1 Rata-rata Curah Hujan Per Hari Menurut Bulan/ <i>Average Rainfall and Rainy Day by Month</i>	8
3.1 Jumlah Pegawai yang Bekerja di Kantor Kelurahan/ <i>Number of Employees at Villages Office</i>	16
4.1 Jumlah Penduduk Menurut Kelurahan / <i>Number of Population by Villages</i>	23
5.1 Jumlah Sekolah Negeri dan Swasta Menurut Tingkatannya/ <i>Number Of Public and Private Schools by Levels</i>	38
6.1 Jumlah Produksi Buah-buahan (Ton)Menurut Jenisnya/ <i>Number of Fruits Production by Kind of Fruits</i>	68
7.1 Jumlah Industri Kecil Berdasarkan Klasifikasi Lapangan Usaha/ <i>Number of Small Industry based on Classification</i>	73
7.2 Jumlah Industri Menengah Besar Berdasar Klasifikasi Lapangan Usaha/ <i>Number of Medium dan Large based on Classification</i>	73
8.1 Jumlah Perusahaan/Usaha Menurut Lokasi Tempat Usaha/ <i>Number of Establishment by Its Location</i>	80
9.1 Persentase Keluarga yang Berlangganan telepon Kabel Menurut Kelurahan/ <i>Persentage of families Subscribing To Cable Telephone by Villages</i>	92
10.1 Jumlah Hotel menurut Klasifikasi/ <i>Number of Hotel by its Level</i>	97

ULASAN SINGKAT

BRIEF REVIEW

Luas wilayah Kecamatan Kemayoran Sekitar 7,25 Km² dengan jumlah penduduk sebanyak 187.491 jiwa pada tahun 2009, terdiri dari 96.255 penduduk laki-laki dan 91.236 penduduk perempuan. Tingkat kepadatan penduduk di Kecamatan Kemayoran sekitar 25.861 jiwa Per Km² . Penduduk tersebut menyebar di 8 Kelurahan, 77 RW dan 1.031 RT.

Kecamatan Kemayoran memiliki Infrastruktur kesehatan yang cukup baik, semua fasilitas kesehatan tersedia di Kecamatan ini. Demikian juga dengan fasilitas pendidikan di Kecamatan Kemayoran lengkap, mulai dari TK sampai dengan Akademi sudah tersedia.

Kemayoran district has total area of 7,25 s Km², with total population of 187.491 people in 2009 based on this number, it consists of 96.255 male and 91.236 female. The population density is about 25.861 persons Km² . This population spreads in 8 Vilages and 77 RW (Sub-Vilages Associated). And 1.031 RT (Neighborhood Associated)

Kemayoran District have good health infrastucture, all heaith facilities are available in this district. And so eith education facility in Kemayoran District is complete, from Kindergarten until Academy was available.

<http://jakpuskota.bps.go.id>

GEOGRAFIS ***GEOGRAPHIC***



1 GEOGRAFIS GEOGRAPHIC

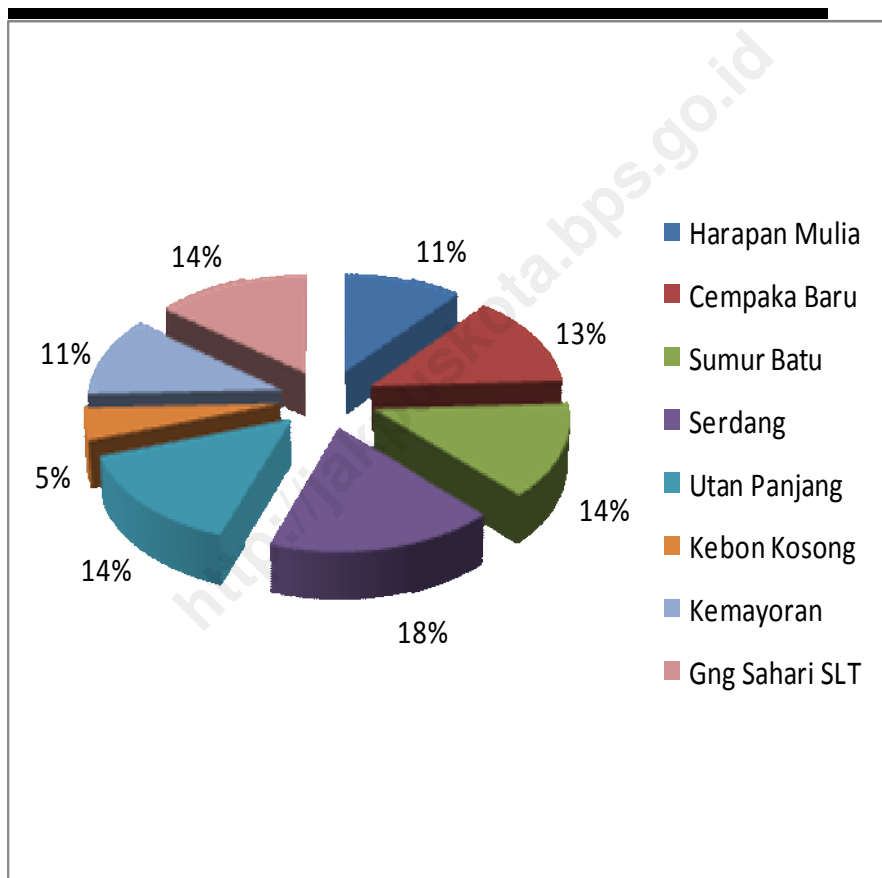
Kecamatan Kemayoran terdiri dari 8 kelurahan. Kelurahan terluas adalah kelurahan Gunung Sahari Selatan, dengan luas wilayah 1,53 Km² atau 21,11% dari luas wilayah Kecamatan Kemayoran (sesuai dengan SK Gubernur Provinsi DKI Jakarta No. 171/2009).

Sedangkan untuk perkiraan jumlah bidang tanah, Kelurahan Serdang memiliki perkiraan jumlah bidang tanah terbanyak di Kecamatan Kemayoran. Dari 4.148 bidang tanah, 3.057 diantaranya (73,70%) sudah terdaftar di Badan Pertanahan Nasional Kota Administrasi Jakarta Pusat. Kelurahan dengan persentase bidang tanah terdaftar di BPN yang tertinggi adalah Kelurahan Kebon Kosong, dimana dari 1.095 bidang tanah, 1.030 diantaranya (94,06%) sudah terdaftar.

Kemayoran district consist of 8 villages. The largest village was Gunung Sahari Selatan village with 1,53 Km² wide area or 21,11% from total area of Kemayoran district (as according to SK Governor DKI Jakarta No.171/2009).

While for the estimate of land areas amount, Serdang village was the most amount of land area in Kemayoran District. About 3.057 of 4.148 land area (73,70%) was enlisted in BPN Jakarta Pusat. Village with the highest percentage of enlisted land area was Kebon Kosong Village, with 1.095 land area and about 1.030 (94,06%) was enlisted.

Gambar 1.1. Persentase Luas Wilayah menurut Kecamatan dan Kelurahan
Figure Percentage Total Area by district and Village
2009



Sumber : SK Gubernur Provinsi DKI Jakarta No. 171/2007
Source

Tabel 1.1 Luas Wilayah Menurut Kecamatan dan Kelurahan
Table *Total Area by District and Village*

2009

Kelurahan <i>Village</i>	Luas Wilayah <i>Total Area</i> (Km ²)	Distribusi Persentase <i>Percentage of</i> <i>Distribution</i>
(1)	(2)	(3)
Harapan Mulya	0,53	7,37
Cempaka Baru	0,99	13,69
Sumur Batu	1,15	15,84
Serdang	0,82	11,34
Utan Panjang	0,54	7,45
Kebon Kosong	1,16	15,96
Kemayoran	0,53	7,24
Gunung Sahari Selatan	1,53	21,11
Jumlah <i>Total</i>	7,25	100,00

Sumber : SK Gubernur Provinsi DKI Jakarta No. 171/2007
Source

Tabel 1.2 Perkiraan Jumlah Bidang Tanah menurut Kelurahan
Table *Estimation of Land Area by Villages*

2009

Kelurahan <i>Village</i>	Status <i>Status</i>				JUMLAH PERSIL
	Sudah Terdaftar <i>Registered</i>	Persentase <i>Percentage</i>	Belum Terdaftar <i>Unregistered</i>	Persentase <i>Percentage</i>	
(1)	(2)	(3)	(4)	(5)	(6)
Harapan Mulya	2.427	93,02	182	6,98	2.609
Cempaka Baru	2.842	90,68	292	9,32	3.134
Sumur Batu	2.906	89,83	329	10,17	3.235
Serdang	3.057	73,70	1.091	26,30	4.148
Utan Panjang	2.679	78,10	751	21,90	3.430
Kebon Kosong	1.030	94,06	65	5,94	1.095
Kemayoran	1.875	69,62	818	30,38	2.693
Gunung Sahari Selatan	2.141	63,46	1.233	38,54	3.374
Jumlah <i>Total</i>	18.957	79,93	4.661	20,07	23.718

Sumber : BPN Kota Administrasi Jakarta Pusat
Source : *BPN of Jakarta Pusat*

IKLIM ***CLIMATE***



2 IKLIM CLIMATE

Kota Administrasi Jakarta Pusat hanya memiliki satu Stasiun Meteorologi Klimatologi dan Geofisika, yaitu di Kecamatan Kemayoran, sehingga data yang ada di publikasi ini menggunakan data keluaran Stasiun Meteorologi dan Geofisika Kemayoran.

Selama tahun 2009, rata-rata curah hujan per hari tertinggi di Jakarta Pusat terjadi pada bulan April, mencapai 30,9 mm/harinya, jauh di atas rata-rata curah hujan per hari selama tahun 2009 yang hanya 7,7 mm/hari.

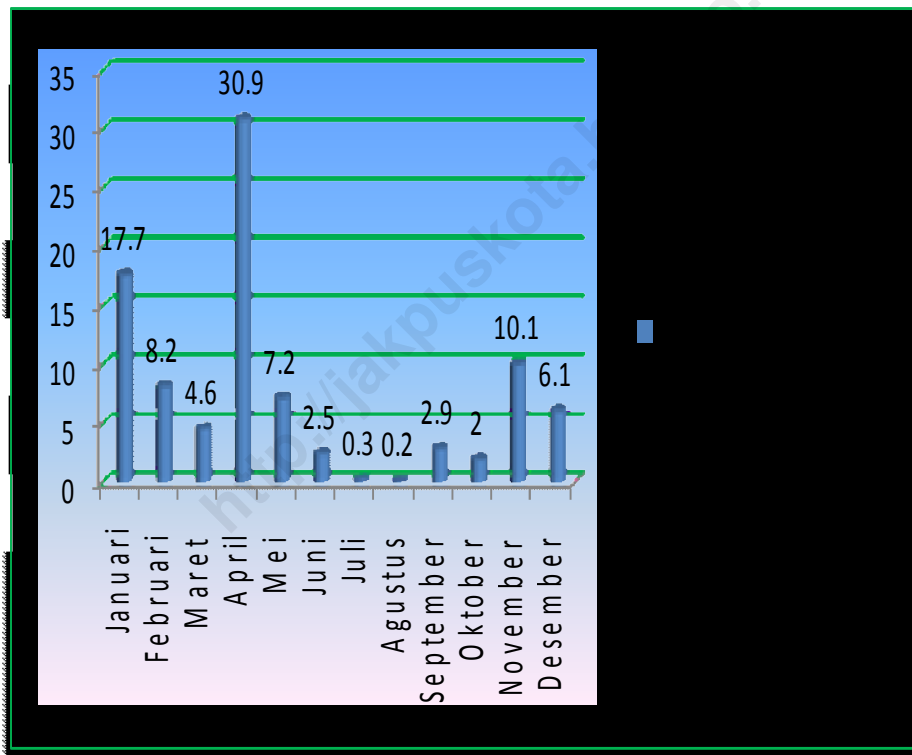
Selama tahun 2009, suhu udara terendah adalah 24,4°Celsius, yang terjadi pada bulan Februari 2009, sedangkan tertinggi mencapai 33,8°Celsius yang terjadi pada bulan September 2009. Rata-rata suhu udara selama tahun 2009 di Jakarta Pusat adalah 28,5°Celsius.

Kota Administrasi Jakarta Pusat had one Meteorological, Climatologi and Geophysics Station in Kemayoran District, so this publication use output data of Station of Meteorological and Geophysics Kemayoran.

During year 2009, the highest mean of rainfall per day happened in April, up to 30,9 mm/day. It is far away from average rainfall per day during year 2009 which only 7,7 mm/day.

During year 2009, the lowest temperature was 24,4° Celsius, it was happened in February 2009, while the highest was 33,8° Celsius that happened in September 2009. The mean of air temperature during year 2009 in Jakarta Pusat is 28,5°

Gambar 2.1. Rata-rata Curah Hujan dan Hari Hujan menurut Bulan
Average Rainfall and Rainy Day by Month
2009



Sumber : Badan Meteorologi Klimatologi dan Geofisika
Source : *Meteorological Climatologi and Geophysical Board*

Tabel 2.1 Rata-rata Curah Hujan dan Hari Hujan Menurut Bulan
Table *Average Rainfall and Rainy Day by Month*

2009

Bulan/Month	Curah Hujan Rainfall (mm)	Hari Hujan (hari) Rainy Day (days)	Rata-rata Curah Hujan (mm/hari)/ Average of Monthly Rainfall (mm/day)
(1)	(2)	(3)	(4)
Januari / January	547,9	23	17,7
Februari / February	228,3	22	8,2
Maret / March	141,4	12	4,6
April / April	92,7	11	30,9
Mei / May	223,4	16	7,2
Juni / June	74,4	5	2,5
Juli / July	10,4	4	0,3
Agustus / August	6,5	2	0,2
September / September	88,3	4	2,9
Oktober / October	63,3	5	2
November / November	303,7	16	10,1
Desember / December	189,1	16	6,1
<i>Rata-rata / Average</i>	164,1	11,3	7,7

Sumber : Badan Meteorologi Klimatologi dan Geofisika
Source : *Meteorological Climatologi and Geophysical Board*

Tabel 2.2 Suhu Udara Menurut Bulan
Table *Temperature by Month*

2009

Bulan/Month	Suhu (°C) Temperature (°C)		
	Minimum Minimum	Maksimum Maximum	Rata-rata Average
(1)	(2)	(3)	(4)
Januari / January	24,5	30,3	27,1
Februari / February	24,4	30,4	27,1
Maret / March	25,2	32,6	28,3
April / April	25,9	32,7	28,8
Mei / May	25,6	32,6	28,5
Juni / June	25,4	33,0	29,1
Juli / July	25,2	32,9	28,7
Agustus / August	25,5	33,2	29,0
September / September	25,7	33,8	29,4
Oktober / October	25,7	33,7	29,4
November / November	25,4	32,8	28,4
Desember / December	25,7	31,9	28,5
<i>Rata-rata / Average</i>	25,3	32,5	28,5

Sumber : Badan Meteorologi Klimatologi dan Geofisika
Source : *Meteorological Climatologi and Geophysical Board*

Tabel 2.3 Kelembaban Relatif Menurut Bulan
Table *Relative Humidity by Month*

2009

Bulan/Month	Kelembaban Relatif (%) Relative Humidity (%)		
	Minimum Minimum	Maksimum Maximum	Rata-rata Average
(1)	(2)	(3)	(4)
Januari / January	69	88	79
Februari / February	79	90	81
Maret / March	67	85	76
April / April	67	87	76
Mei / May	66	85	77
Juni / June	60	80	75
Juli / July	51	76	67
Agustus / August	54	80	69
September / September	54	78	65
Oktober / October	56	78	70
November / November	62	82	75
Desember / December	67	86	77
<i>Rata-rata / Average</i>	63	83	74

Sumber : Badan Meteorologi Klimatologi dan Geofisika
Source : *Meteorological Climatologi and Geophysical Board*

Tabel 2.4 Arah dan Kecepatan Angin Menurut Bulan
Table *Direction and Speed of Wind According to Month*

2009

Bulan/Month	Kecepatan Angin (Km/Jam) Wind Velocity (Km/Hour)		
	Arah Angin Direction of Wind	Kecepatan Terbesssar biggest speed	Rata-rata Average
(1)	(2)	(3)	(4)
Januari / January	Barat	14	5
Februari / February	Barat	14	5
Maret / March	Barat	14	5
April / April	Timur	18	5
Mei / May	Timur	9	5
Juni / June	Timur	8	5
Juli / July	Timur	13	5
Agustus / August	Timur	11	5
September / September	Timur	10	10
Oktober / October	Timur	10	5
November / November	Barat	14	5
Desember / December	Barat	10	5
<i>Rata-rata / Average</i>		12	5

Sumber : Badan Meteorologi Klimatologi dan Geofisika
Source : *Meteorological Climatologi and Geophysical Board*

Tabel 2.5 Tekanan Udara Menurut Bulan
Table Atmospheric Pressure by Month

2009

Bulan/Month	Tekanan Udara (mb) Atmospheric Pressure (mb)		
	Minimum Minimum	Maksimum Maximum	Rata-rata Average
(1)	(2)	(3)	(4)
Januari / January	1.008,1	1.011,8	1.010,3
Februari / February	1.007,9	1.011,1	1.009,1
Maret / March	1.008,5	1.011,6	1.009,7
April / April	1.008,3	1.012,0	1.009,5
Mei / May	1.008,3	1.011,8	1.009,0
Juni / June	1.009,5	1.012,1	1.010,5
Juli / July	1.009,3	1.013,2	1.010,9
Agustus / August	1.009,5	1.011,8	1.010,4
September / September	1.008,3	1.012,6	1.010,7
Oktober / October	1.009,0	1.012,0	1.010,8
November / November	1.009,3	1.011,0	1.009,3
Desember / December	1.008,4	1.011,7	1.010,2
<i>Rata-rata / Average</i>	1.008,7	1.011,9	1.010,0

Sumber : Badan Meteorologi Klimatologi dan Geofisika
Source : Meteorological Climatologi and Geophysical Board

PEMERINTAHAN *GOVERNMENT*



3 PEMERINTAHAN GOVERNMENT

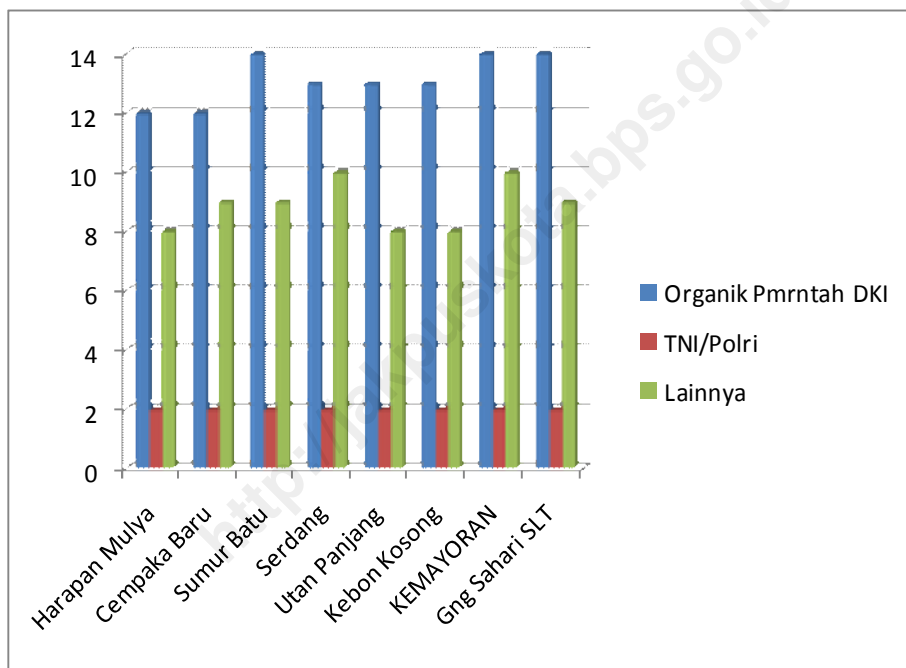
Untuk memudahkan administrasi wilayah, kelurahan yang merupakan bentuk pemerintahan terkecil dibagi lagi ke dalam Satuan Lingkungan Setempat (SLS), yang dikenal dengan nama Rukun Warga (RW). RW dipimpin oleh satu Ketua RW dan satu RW terdiri atas beberapa Rukun Tetangga (RT), yang masing-masing dipimpin oleh satu Ketua RT. Pada tahun 2009 tercatat ada 77 RW dan 1.031 RT di Kecamatan Kemayoran.

Infrastruktur kelurahan di Kecamatan Kemayoran hampir seluruhnya sudah sesuai dengan standar gedung kelurahan, dan seluruhnya adalah milik pemerintah. Pelayanan di Kecamatan Kemayoran dilaksanakan oleh 202 pegawai yang terdiri dari 94 pegawai organik Pemda DKI Jakarta, 11 pegawai organik pemerintah pusat, 16 pegawai TNI/POLRI dan 71 pegawai lainnya yang tersebar di seluruh kelurahan. Dari segi keamanan, Kecamatan Kemayoran juga didukung oleh 375 Hansip, 8 Polisi Babinsa dan 16 Polisi Pelayanan Masyarakat yang tersebar di delapan kelurahan.

To facilitate regional administration, village that smallest governance structured was divided into Set of Local Environment (SLS), known as Rukun Warga (RW). RW led by one Chief of RW and one RW consist of some Rukun Tetangga (RT), each of other led by one Chief of RT. In the year 2009, there was listed 77 RW and 1.031 RT in Kemayoran District.

Infrastructure of village in Kemayoran District almost entirely have as according to standard building of village, and all of it is owned by government. Service in Kemayoran District executed by 202 officer which consist of 94 organic officer Pemda DKI Jakarta, 11 organic officer central government, 16 officer of TNI/POLRI and 71 another officer which spread over all village. From security side, Kemayoran District is also supported by 375 Militia, 8 Police of Babinsa and 16 PPM which spread over in eight villages.

Gambar 31. Jumlah Pegawai yang Bekerja di Kantor Kelurahan
Figure Number of Employees at Villages Office
2009



Sumber : Kaur Pemerintahan Kecamatan Kemayoran
Source : Chief Of The Desk Of Governance Kemayoran District

Tabel 3.1 Luas Wilayah, Jumlah RT, RW, dan Penduduk menurut Kelurahan
Table Total Area, Number of RW, RT and Population by Villages

2009

Kelurahan Village	Luas Wilayah Total Area (Km ²)	%	RW	RT	Rumah Tangga Household	Penduduk Population
(1)	(2)	(3)	(4)	(5)	(6)	(7)
Harapan Mulya	0,53	7,31	9	121	6.448	20.668
Cempaka Baru	0,99	13,66	10	138	7.868	31.943
Sumur Batu	1,15	15,86	8	105	11.452	20.898
Serdang	0,82	11,31	7	113	7.432	26.326
Utan Panjang	0,54	7,45	10	139	.7361	26.965
Kebon Kosong	1,16	16,00	13	170	7.027	22.670
Kemayoran	0,53	7,31	10	119	5.187	19.613
Gunung Sahari Selatan	1,53	21,00	10	126	4.925	18.408
Jumlah Total	7,25	100,00	77	1.031	57.695	187.491

Catatan/ Note : RW = Rukun Warga/Sub Villages Associations
RT = Rukun Tetangga/Neighbourhood Associations

Sumber : Registrasi Penduduk Akhir Tahun 2009
Source : Population Registration at the end 2009

Tabel 3.2 Jumlah Gedung Kantor Kelurahan menurut Jenis Bangunan Gedung dan Status Pemilikan
Number of Office Villages Buildings by Type of Building and Ownership

2009

Kelurahan <i>Village</i>	Jenis Bangunan/ <i>Type of Building</i>		Status Pemilikan <i>Type Of Building and Ownership</i>		
	Baku <i>Standard</i>	Belum Baku <i>Have Not Standard Yet</i>	Pemerintah <i>Government</i>	Pinjam/ sewa/ Kontrak <i>Rent/ Lease</i>	Swadaya <i>People Owner</i>
(1)	(2)	(3)	(4)	(5)	(6)
Harapan Mulya	-	√	√	-	-
Cempaka Baru	√	-	√	-	-
Sumur Batu	√	-	√	-	-
Serdang	√	-	√	-	-
Utan Panjang	√	-	√	-	-
Kebon Kosong	√	-	√	-	-
Kemayoran	√	-	√	-	-
Gunung Sahari Selatan	-	√	√	-	-

Kode/ Code √ = Ada/Available

 - = Tidak ada/Not Available

Sumber : Kaur Pemerintahan Kecamatan Kemayoran

Source : Chief Of The Desk Of Governance Kemayoran District

Tabel 3.3 Jumlah Pegawai yang Bekerja di Kantor Kelurahan
Table *Number of Employees at Villages Office*

2009

Kelurahan <i>Village</i>	Organik Pemerintah DKI Jakarta <i>Province Employee</i>	Organik Pemerintah Pusat <i>Central Government Employee</i>	TNI/ POLRI <i>Army</i>	Lainnya <i>Others</i>	Jumlah <i>Total</i>
(1)	(2)	(3)	(4)	(5)	(6)
Harapan Mulya	11	1	2	8	22
Cempaka Baru	11	1	2	9	23
Sumur Batu	12	2	2	9	25
Serdang	12	1	2	10	25
Utan Panjang	12	1	2	8	23
Kebon Kosong	11	2	2	8	23
Kemayoran	13	1	2	10	26
Gunung Sahari Selatan	12	2	2	9	25
Jumlah <i>Total</i>	94	11	16	71	202

Sumber : Kaur Pemerintahan Kecamatan Kemayoran
Source : Chief Of The Desk Of Governance Kemayoran District

Tabel **Jumlah Pegawai Sarana Kamtibmas menurut Kelurahan**
Table 3.4 *Number of Employees at Security and Order Infrastructures*
by Villages

2 0 0 9

Kelurahan Village	Hansip Security	Polisi Babinsa Polices Babinsa	Polisi Pelayanan Masyarakat Public Service Police
(1)	(2)	(3)	(4)
Harapan Mulya	40	1	2
Cempaka Baru	32	1	2
Sumur Batu	41	1	2
Serdang	59	1	2
Utan Panjang	40	1	2
Kebon Kosong	59	1	2
Kemayoran	60	1	2
Gunung Sahari Selatan	44	1	2
Jumlah Total	375	8	16

Catatan/ Note : Kamtibmas = Keamanan & Ketertiban/Security and Order
Hansip = Pertahanan Sipil/Civil Security
Babinsa = Bantuan Bintara Desa/ Village Petty Officer Help

Sumber : Kaur Pemerintahan Kecamatan Kemayoran
Source : Chief Of The Desk Of Governance Kemayoran District

**PENDUDUK DAN
KETENAGAKERJAAN
*POPULATION DAN
EMPLOYMENT***



PENDUDUK & KETENAGAKERJAAN POPULATION & EMPLOYMENT

4

PENDUDUK DAN KETENAGAKERJAAN POPULATION AND EMPLOYMENT

4.1. Penduduk

Kelurahan Utan Panjang adalah kelurahan dengan kepadatan penduduk tertinggi di Kecamatan Kemayoran, yaitu 49.935 jiwa/km². Sedangkan yang terendah adalah Kelurahan Gunung Sahari Selatan, yang hanya 12.466 jiwa/km². Kepadatan penduduk untuk Kecamatan Kemayoran adalah 22.031 jiwa/km².

Rasio jenis kelamin untuk Kecamatan Kemayoran adalah 105,50, artinya adalah ada 10.550 penduduk laki-laki setiap 10.000 penduduk perempuan, dengan kata lain lebih banyak jumlah penduduk perempuan dibandingkan dengan jumlah penduduk laki-lakinya.

Menurut kewarganegaraan, dari 187.491 penduduk Kecamatan Kemayoran, 66 diantaranya (0,04%) adalah Warga Negara Asing.

4.2. Tenaga Kerja

Selama tahun 2009 tercatat ada 1.354 pencari kerja terdaftar di Kecamatan Kemayoran, 587 (43,35%) di antaranya adalah laki-laki.

4.1 Population

Utan Panjang Village is the highest density in Kemayoran District, it was 49.635 heads/km². The lowest is Gunung Sahari Selatan Village just 12,466 heads/km². Density people of Kemayoran District is 252.031 jiwa/km².

Gender ratio for the Kemayoran District is 105,50, it mean that there are 10.550 men in every 10.000 women, on the other word amount of woman people is higher than man.

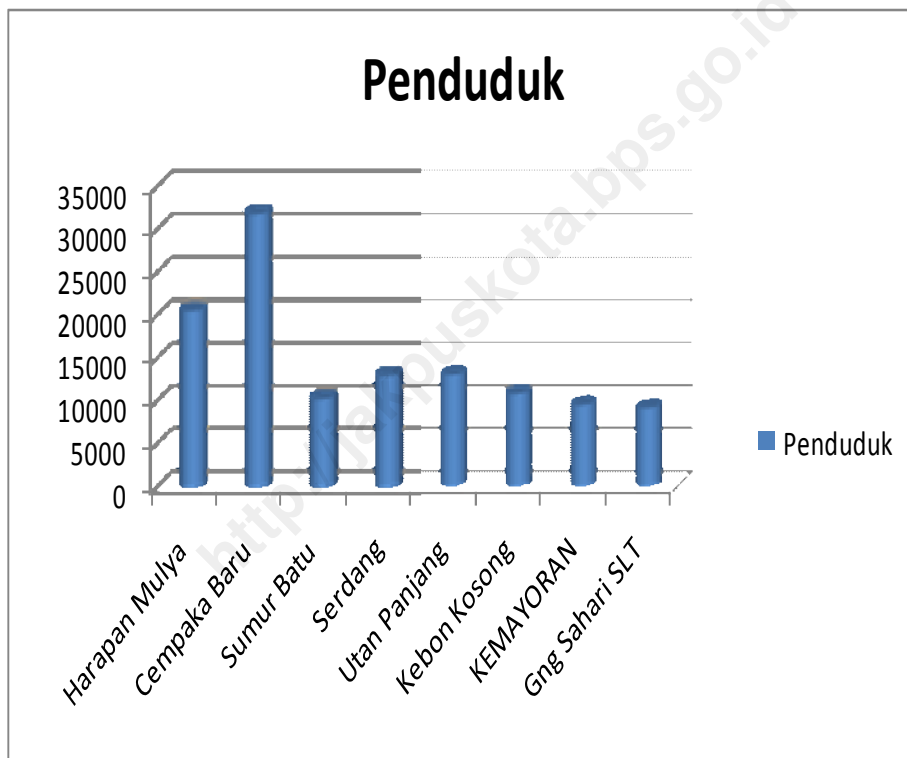
According to civic, from 187.491 people of Kemayoran District, 66(0,04 %) is Foreign Citizen.

4.2 Employment

During year 2009, there is enlisted 1.354 job seeker in Kemayoran District, and 587 (43,35%) among them is men.

PENDUDUK & KETENAGAKERJAAN POPULATION & EMPLOYMENT

Gambar 4.1. Jumlah Penduduk menurut Kelurahan
Figure Number of Population Village
2009



Sumber : Registrasi Penduduk Akhir Tahun 2009
Source : Population Registration at the end 2009

PENDUDUK & KETENAGAKERJAAN POPULATION & EMPLOYMENT

Tabel 4.1.1 Jumlah Penduduk menurut Jenis Kelamin , Rasio Jenis Kelamin dan Kepadatan Penduduk
Table 4.1.1 Number of Population by Sex, Sex Ratio, and Population Density

2009

Kelurahan Village	Luas Wilayah Total Area (Km ²)	Jenis Kelamin Sex		Jumlah Total	Rasio Jenis Ke- lamin Sex Ratio	Kepadatan Penduduk (Jiwa/Km ²) Population Density
		Laki-laki Male	Perem- puan Female			
(1)	(2)	(3)	(4)	(5)	(6)	(7)
Harapan Mulya	0,53	10.544	10.124	20.668	104,15	38.996
Cempaka Baru	0,99	16.716	15.227	31.943	109,78	32.266
Sumur Batu	1,15	10.519	10.379	20.898	101,35	18.172
Serdang	0,82	13.237	13.089	26.326	101,13	32.105
Utah Panjang	0,54	13.737	13.228	26.965	103,85	49.965
Kebon Kosong	1,16	11.636	11.034	22.670	105,45	19.543
Kemayoran	0,53	9.905	9.708	19.613	102,03	37.006
Gunung Sahari Selatan	1,53	9.961	9.347	18.408	106,57	12.031
Jumlah Total	7,25	96.255	91.236	187.491	105,50	25.861

Sumber : Registrasi Penduduk Akhir Tahun 2009
Source : Population Registration at the end 2009

PENDUDUK & KETENAGAKERJAAN POPULATION & EMPLOYMENT

Tabel 4.1.2 Jumlah Penduduk Menurut Kelurahan Berdasarkan Hasil Sensus Penduduk
Table *Number of Population by Villages Based on Population Census*

1990, 2000, 2010

Kelurahan Village	Penduduk Population			Pertumbuhan Growth (%)	
	1990	2000	2010	1990-2000	2000-2010
(1)	(2)	(3)	(4)	(5)	(6)
Harapan Mulya	25.631	21.739	23.003	-1,65	0'57
Cempaka Baru	36.862	33.448	31.525	-0,97	-0,59
Sumur Batu	24.094	24.492	23.535	1,64	-0,40
Serdang	32.045	28.106	29.583	-1,31	0,51
Utan Panjang	29.167	28.231	28.070	-0,33	-0,06
Kebon Kosong	30.393	24.430	40.775	-2,18	5,12
Kemayoran	22.995	18.785	18.221	-2,02	-0,30
Gunung Sahari Selatan	24.839	18.279	20.330	-3,07	1,06
Jumlah Total	226.528	197510	215.042	-1,37	0,85

Sumber : Sensus Penduduk 1990, 2000 dan 2010
Source : 1990 2000 and 2010 Population Census

PENDUDUK & KETENAGAKERJAAN POPULATION & EMPLOYMENT

Tabel 4.1.3 Jumlah Penduduk Yang Lahir, Mati, Datang dan Pindah
Table Number of Population Birth, Death, In migrants and Out Migrants

2009

Kelurahan Village	Lahir Birth	Mati Death	Datang In Migrants	Pindah Out Mi- grants
(1)	(2)	(3)	(4)	(5)
Harapan Mulya	19	18	41	25
Cempaka Baru	17	26	32	43
Sumur Batu	29	19	30	26
Serdang	14	24	33	24
Utan Panjang	25	28	43	37
Kebon Kosong	22	17	55	22
Kemayoran	16	28	35	27
Gunung Sahari Selatan	15	25	34	21
Jumlah Total	157	185	303	225

Sumber : Registrasi Penduduk Akhir Tahun 2009
Source : Population Registration at the end 2009

PENDUDUK & KETENAGAKERJAAN POPULATION & EMPLOYMENT

Tabel 4.1.4 Jumlah Penduduk menurut Agama
Table Number of Population by Religion

2009

Kelurahan <i>Village</i>	Islam <i>Moslem</i>	Katholik <i>Catholic</i>	Protes- tan <i>Protes- tant</i>	Hindu <i>Hindu</i>	Budha <i>Bud- dhist</i>	Lain- nya <i>Others</i>	Jumlah <i>Total</i>
(1)	(2)	(3)	(4)	(5)	(6)	(7)	(8)
Harapan Mulya	19.484	493	250	203	238	-	20.668
Cempaka Baru	27.256	1.684	2.717	331	555	-	31.943
Sumur Batu	19.709	842	177	68	102	-	20.898
Serdang	23.434	1.090	1.367	250	185	-	26.326
Utan Panjang	24.293	1.131	1.162	147	232	-	26.965
Kebon Kosong	21.814	528	105	129	89	-	22.670
Kemayoran	15.540	1.985	1.534	239	315	-	19.613
Gunung Sa- hari Selatan	14.422	1.541	1.383	219	843	-	18.408
Jumlah <i>Total</i>	165.952	9.294	8.695	1.586	1.964	-	187.491

Sumber : Registrasi Penduduk Akhir Tahun 2009

Source : Population Registration at the end 2009

PENDUDUK & KETENAGAKERJAAN POPULATION & EMPLOYMENT

Tabel 4.1.5 Persentase Penduduk menurut Agama
Table Percentage of Population by Religion

2009

Kelurahan <i>Village</i>	Islam <i>Moslem</i>	Katholik <i>Catholic</i>	Protes- tan <i>Protes- tant</i>	Hindu <i>Hindu</i>	Budha <i>Bud- dhist</i>	Lainnya <i>Others</i>	Jumlah <i>Total</i>
(1)	(2)	(3)	(4)	(5)	(6)	(7)	(8)
Harapan Mulya	94,27	2,38	1,21	0,98	1,16	-	100,00
Cempaka Baru	85,33	5,27	8,50	1,04	0,14	-	100,00
Sumur Batu	94,31	4,03	0,85	0,32	0,49	-	100,00
Serdang	89,01	4,14	5,19	0,99	0,67	-	100,00
Utan Panjang	90,09	4,19	4,31	0,55	0,86	-	100,00
Kebon Kosong	96,22	2,33	0,46	0,57	0,42	-	100,00
Kemayoran	79,23	10,12	7,82	1,22	1,61	-	100,00
Gunung Sahari Selatan	78,35	8,37	7,51	1,19	4,58	-	100,00
Jumlah <i>Total</i>	88,51	4,96	4,64	0,85	1,04	-	100,00

Sumber : Registrasi Penduduk Akhir Tahun 2009
Source : Population Registration at the end 2009

PENDUDUK & KETENAGAKERJAAN POPULATION & EMPLOYMENT

Tabel 4.1.6 Jumlah Penduduk menurut Kewarganegaraan dan Jenis Kelamin

Table Number of Population by Citizenship and Sex

2009

Kelurahan Village	WNI Indonesian Resident			WNA Foreigners Non Resident		
	Laki-laki Male	Perem- puan Female	Jumlah Total	Laki-laki Male	Perem- puan Female	Jumlah Total
(1)	(2)	(3)	(4)	(5)	(6)	
Harapan Mulya	10.543	10.123	20.666	1	1	2
Cempaka Baru	16.716	15.225	31.941	-	2	2
Sumur Batu	10.518	10.379	20.897	1	-	1
Serdang	13.236	13.088	26.324	1	1	2
Utan Panjang	13.735	13.227	26.962	2	1	3
Kebon Kosong	11.620	11.025	22.645	16	9	25
Kemayoran	9.843	9.766	19.609	2	2	4
Gunung Sahari Selatan	9.250	9.131	18.381	11	16	27
Jumlah Total	95.461	91.964	187.425	34	32	66

Sumber : Registrasi Penduduk Akhir Tahun 2009

Source : Population Registration at the end 2009

PENDUDUK & KETENAGAKERJAAN
POPULATION & EMPLOYMENT

Tabel 4.1.7 Jumlah Penderita Gizi Buruk dan Kepala Keluarga yang Memperoleh Bantuan Program
Table 4.1.7 Number of Malnutrition and Head Household Who Receipt Aids Program

2009

Kelurahan <i>Village</i>	Penderita Gizi Buruk dalam 3 Th Terakhir	Askeskin	Surat Miskin/ SKTM
(1)	(2)	(3)	(4)
Harapan Mulya	-	264	297
Cempaka Baru	-	456	581
Sumur Batu	-	329	344
Serdang	-	244	271
Utan Panjang	-	196	240
Kebon Kosong	-	325	359
Kemayoran	-	317	348
Gunung Sahari Selatan	-	209	257
Jumlah <i>Total</i>	-	2.350	2.697

Sumber : Kantor Kelurahan Se-Kecamatan Kemayoran
Source : Sub District Offices Of Kemayoran District

PENDUDUK & KETENAGAKERJAAN POPULATION & EMPLOYMENT

Tabel 4.1.8 Jumlah Pasangan Nikah, Talak, Cerai dan Rujuk yang Tercatat menurut Kelurahan
Table Number of Marriages Repudiation Divorce and Revocation Registered by Villages
2009

Kelurahan <i>Village</i>	Pasangan <i>Couples</i>			
	Nikah <i>Married</i>	Talak <i>Repudation</i>	Cerai <i>Divorce</i>	Rujuk <i>Revocation</i>
(1)	(2)	(3)	(4)	(5)
Harapan Mulya	243	-	21	-
Cempaka Baru	168	-	17	-
Sumur Batu	261	-	26	-
Serdang	222	-	15	-
Utan Panjang	186	-	13	-
Kebon Kosong	180	-	18	-
Kemayoran	377	-	26	-
Gunung Sahari Selatan	182	-	15	-
Jumlah <i>Total</i>	1.819	-	151	-

Sumber : Kantor Kelurahan Se-Kecamatan Kemayoran
Source : Sub District Offices Of Kemayoran District

PENDUDUK & KETENAGAKERJAAN POPULATION & EMPLOYMENT

Tabel 4.1.9 Jumlah Penduduk Wajib KTP dan Kartu Keluarga menurut Kelurahan
Table *Number Of Mandatory Residents of KTP and Family Card by Villages*

2009

Kelurahan <i>Village</i>	Wajib KTP <i>Mandatory of KTP</i>	Kartu Keluarga <i>Family Card</i>
(1)	(2)	(3)
Harapan Mulya	14.214	6.448
Cempaka Baru	19.723	7.863
Sumur Batu	13.565	11.452
Serdang	16.471	7.432
Utan Panjang	16.024	7.361
Kebon Kosong	19.602	7.027
Kemayoran	15.599	5.187
Gunung Sahari Selatan	13.969	4.925
Jumlah <i>Total</i>	129.167	57.695

Catatan/ Note : KTP = Kartu Tanda Penduduk / ID Card

Sumber : Registrasi Penduduk Akhir Tahun 2009

Source : Population Registration at the end 2009

PENDUDUK & KETENAGAKERJAAN POPULATION & EMPLOYMENT

Tabel 4.2.1 Pencari kerja yang Terdaftar menurut Kelurahan dan Jenis Kelamin

Table *Job Seekers Registered by Village and Sex*

2009

Kelurahan <i>Village</i>	Laki-laki <i>Male</i>	Perempuan <i>Female</i>	Jumlah <i>Total</i>
(1)	(2)	(3)	
Harapan Mulya	45	62	107
Cempaka Baru	59	84	143
Sumur Batu	71	89	160
Serdang	84	103	187
Utan Panjang	93	121	214
Kebon Kosong	78	96	174
Kemayoran	73	99	172
Gunung Sahari Selatan	84	113	197
Jumlah <i>Total</i>	587	767	1.354

Sumber : Kantor Kelurahan Se-Kecamatan Kemayoran
Source : *Sub District Offices Of Kemayoran District*

PENDUDUK & KETENAGAKERJAAN POPULATION & EMPLOYMENT

Tabel 4.2.2 Persentase Pencari kerja yang Terdaftar menurut Kelurahan dan Jenis Kelamin

Table Percentage of Job Seekers Registered by Village and Sex

2009

Kelurahan <i>Village</i>	Laki-laki <i>Male</i>	Perempuan <i>Female</i>	Jumlah <i>Total</i>
(1)	(2)	(3)	
Harapan Mulya	42,06	57,94	100,00
Cempaka Baru	41,26	58,74	100,00
Sumur Batu	44,38	55,63	100,00
Serdang	44,92	55,08	100,00
Utan Panjang	43,46	56,54	100,00
Kebon Kosong	44,83	55,17	100,00
Kemayoran	42,44	57,56	100,00
Gunung Sahari Selatan	42,64	57,36	100,00
Jumlah <i>Total</i>	43,35	56,65	100,00

Sumber : Kantor Kelurahan Se-Kecamatan Kemayoran

Source : Sub District Offices Of Kemayoran District

PENDUDUK & KETENAGAKERJAAN

POPULATION & EMPLOYMENT

Tabel 4.2.3 Keberadaan dan Jumlah Tenaga Kerja Indonesia (TKI) menurut Kelurahan
Table Availability and Number of Indonesian Labours by Village

2009

Kelurahan <i>Village</i>	Keberadaan TKI <i>Availability</i>	Jumlah TKI <i>Total</i>
(1)	(2)	(3)
Harapan Mulya	2	4
Cempaka Baru	1	3
Sumur Batu	3	5
Serdang	5	7
Utah Panjang	2	5
Kebon Kosong	6	9
Kemayoran	4	7
Gunung Sahari Selatan	4	6
Jumlah <i>Total</i>	25	46

Sumber : Kantor Kelurahan Se-Kecamatan Kemayoran
Source : Sub District Offices Of Kemayoran District

SOSIAL ***SOCIAL AFFAIRS***



5 SOSIAL SOCIAL AFFAIRS

5.1. Kesehatan

Metode kontrasepsi IUD dan suntik masih merupakan pilihan utama bagi peserta KB di Kecamatan Kemayoran. Sampai bulan Desember 2009, tercatat 8.810 peserta KB aktif memilih metode kontrasepsi IUD, dan 6.661 peserta KB aktif memilih metode kontrasepsi suntik. Tercatat seluruhnya ada 25.313 peserta KB aktif sampai dengan Desember 2009.

Kecamatan Kemayoran memiliki infrastruktur kesehatan yang cukup baik, semua fasilitas kesehatan tersedia di Kecamatan ini. Semua kelurahan di Kecamatan Kemayoran sudah memiliki puskesmas.

5.2. Pendidikan

Fasilitas pendidikan di Kecamatan Kemayoran lengkap, mulai dari TK sampai dengan Akademi sudah tersedia. Untuk tingkat negeri, ada 73 SD, 9 SMP, 6 SMA dan 2 SLB. Sedangkan untuk tingkat swasta, tercatat ada 52 TK, 27 SD, 16 SMP, 19 SMA, 5 SMK, 5 Akademi/PT dan 5 SLB.

5.3. Lainnya

Keberadaan fasilitas olah raga di Kecamatan Kemayoran sudah tersedia dengan lengkap. Kecamatan ini memiliki fa-

5.1 Health

Injection and IUD contraception method is still especial choice for participant of KB in Kemayoran District. Until December 2009, there listed 8.810 participant of KB choose IUD contraception method, and 6.661 participant of active KB choose injection contraception method. There is enlisted 25.313 total amount of active participant until December 2009.

Kemayoran District have good health infrastructure, all health facilities are available in this district. All village in kemayoran District has owned puskesmas

5.2 Education

Education facility in Kemayoran District is complete, from TK until Academy was available. For the public schools, there is 73 SD, 9 SMP, 6 SMA and 2 SLB. While for private schools, there is 52 TK, 27 SD, 16 SMP, 19 SMA, 5 SMK, 5 academy/university and 5 SLB.

5.3 Others

Availability of Sport Facilities in Kemayoran District has available compactly. This district have facility for football,

silitas untuk olah raga sepak bola, bola volley, bulu tangkis, bola basket dan tenis lapangan yang tersebar di delapan kelurahan. Namun fasilitas untuk olah raga renang belum tersedia di kecamatan ini.

netball, badminton, basket ball and field tennis and swim which spread over in eight villages. But facility for swim sport has not made available in this district.

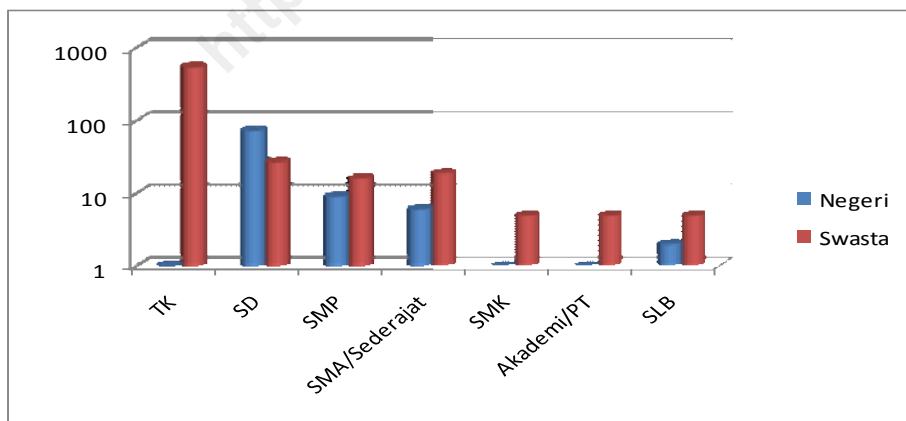
5.4. Perumahan dan Lingkungan

5.4 Housing and Environment

Pengelolaan sampah yang berlaku umum di Kecamatan Kemayoran adalah sampah dikumpulkan di tempat sampah, lalu diangkut ke tempat penampungan sampah. Dengan demikian, setiap kelurahan di Kecamatan Kemayoran sudah memiliki tempat penampungan sampah sementara.

Management of garbage general applied in Kemayoran District are garbage collected in garbage facility, last transported to place relocation of garbage. Thereby, every village in Kemayoran District have owned place relocation of garbage whereas.

Gambar 5.1. Jumlah Sekolah Negeri & Swasta menurut Tingkatnya
Figure Number Of Public and Private Schools by Levels 2009



Sumber : Laporan Tahunan Kelurahan
Source : Annual Report Sub-District.

Tabel 5.1.1
Table Kumulatif Peserta Keluarga Berencana (KB) Baru menurut Alat Kontrasepsi dan Bulan
Cummulative of New Family Planing Participants by Contraception Method and Months
2009

Bulan Months	Kontrasepsi Contraceptions					
	IUD AKDR	PIL PIL	KONDOM Condom	Operasi Surgery	Suntik Injections	Implant Implants
(1)	(2)	(3)	(4)	(5)	(6)	(7)
Januari / Jan	36	142	9	-	456	1
Februari / Feb	96	165	18	1	439	28
Maret / March	144	118	2	-	456	50
April / April	101	127	13	2	452	26
Mei / May	57	176	2	-	484	3
Juni / June	65	124	1	-	363	34
Juli / July	90	124	2	2	411	64
Agustus / August	54	142	6	-	436	9
September / Sept	22	134	55	-	500	-
Oktober / Oct	127	95	252	-	338	35
November / Nov	37	68	145	-	303	9
Desember / Dec	110	127	67	8	318	62

Catatan/Note : AKDR = Alat Kontrasepsi Diluar Rahim / IUD

Sumber : Kantor Keluarga Berencana Kota Administrasi Jakarta Pusat
Source : Family Planing Office

Tabel 5.1.2 Kumulatif Peserta Keluarga Berencana (KB) Aktif menurut Alat Kontrasepsi

Cummulative of Active Family Planning by Contraception Methods

2009

Bulan Months	Kontrasepsi Contraceptions					
	IUD AKDR	PIL PIL	KONDOM Condom	Operasi Surgery	Suntik Injections	Implant Inplants
(1)	(2)	(3)	(4)	(5)	(6)	(7)
Januari / Jan	8.328	5.316	256	1.499	6.474	2.348
Februari / Feb	8.427	5.328	257	1.500	6.489	2.366
Maret / March	8.552	5.346	257	1.500	6.514	2.408
April / April	8.577	5.361	255	1.502	6.541	2.434
Mei / May	8.598	5.371	255	1.502	6.556	2.437
Juni / June	8.621	5.388	255	1.502	6.581	2.440
Juli / July	8.651	5.388	255	1.502	6.586	2.505
Agustus / August	8.666	5.388	255	1.502	6.586	2.508
September / Sept	8.678	5.397	255	1.502	6.595	2.508
Oktober / Oct	8.753	5.416	293	1.502	6.623	2.543
November / Nov	8.773	5.427	309	1.502	6.640	2.552
Desember / Dec	8.810	5.451	321	1.510	6.661	2.560

Catatan/Note : AKDR = Alat Kontrasepsi Diluar Rahim / IUD

Sumber : Kantor Keluarga Berencana Kota Administrasi Jakarta Pusat

Source : Family Planing Office

Tabel 5.1.3 **Perkembangan Peserta Keluarga Berencana (KB) Baru dan Peserta Keluarga Berencana Aktif**
Table 5.1.3 Progress of New Family Planning Participants and Active Family Planning Participants
2009

Uraian Descriptions	Tahun Anggaran Fiscal Years		
	2007	2008	2009
(1)	(2)	(3)	(4)
Perkembangan Peserta KK Baru <i>Progress of New Family Planing</i>			
-Jumlah PUS/ <i>Number Of PUS</i>	28.550	28.874	29.761
-PPM KB Baru/ <i>New Acceptors</i>	4.811	6.023	5.943
-Pencapaian KB Baru/ <i>Realization</i>	5.409	6.900	8.345
-% KB Baru thd PPM/ <i>Percentage</i>	112,43	114,56	140,42
Perkembangan Peserta KB Aktif <i>Progress of Active Family Planing</i>			
-Prakiraan Permintaan Masyarakat KB Aktif / <i>Demands</i>	26.575	39.012	30.245
- Pencapaian KB Aktif/ <i>Realization</i>	23.214	24.249	25.313
- % Terhadap Prakiraan Permintaan Masyarakat KB Aktif / <i>Percentage to Demands</i>	87,35	71,30	83,69
- Prakiraan Jumlah PUS/ <i>Estimate Number of PUS</i>	42.906	45.426	-
% CU /PUS	81,31	84,94	85,05
% CU/PUS			
Perkembangan Jumlah/ <i>Progress Number of KKB (termasuk/Include PKBRS)</i>	11	9	9

Sumber : Kantor Keluarga Berencana Kota Administrasi Jakarta Pusat
Source : *Family Planing Office*

Tabel 5.1.4 Keberadaan Fasilitas Kesehatan menurut Kelurahan
Table Availability of Health Facilities by Villages

2009

Kelurahan <i>Village</i>	Fasilitas Kesehatan <i>Health Facilities</i>					
	Rumah Sakit <i>Hospital</i>	Rumah Bersalin <i>Birthhelp Clinics</i>	Poliklinik <i>Poly Clinics</i>	Puskesmas <i>Public Health Service</i>	Puskesmas Pembantu <i>Ministrant Puskesmas</i>	Tempat Praktek Dokter <i>Physician Clinics</i>
(1)	(2)	(3)	(4)	(5)	(6)	(7)
Harapan Mulya	-	√	√	√	√	√
Cempaka Baru	-	-	√	√	√	√
Sumur Batu	-	√	√	√	√	√
Serdang	-	√	√	√	√	√
Utan Panjang	-	√	√	√	√	√
Kebon Kosong	√	√	√	√	√	√
Kemayoran	-	√	√	√	√	√
Gunung Sahari Selatan	√	√	√	√	√	√

Berlanjut / *To be continued*

Catatan / *Note* Kode/ *Code* √ = Ada/*Available*
- = Tidak ada/*Not Available*

Tabel 5.1.4 Keberadaan Fasilitas Kesehatan menurut Kelurahan
Table Availability of Health Facilities by Villages

2009

Lanjutan Tabel

Kelurahan Village	Fasilitas Kesehatan Health Facilities					
	Tempat Praktek Bidan Midwife Clinic	Poskes- des village health post	Polindes village circumfer- ence post	Posyandu Family Planning Service	Apotek Dispen- saries	Toko Khusus Obat/Jamu Special Shop of drug/jamu
(1)	(8)	(9)	(10)	(11)	(12)	(13)
Harapan Mulya	√	-	-	√	√	√
Cempaka Baru	√	-	-	√	√	√
Sumur Batu	√	-	-	√	√	√
Serdang	√	-	-	√	√	√
Utan Panjang	√	-	-	√	√	√
Kebon Kosong	√	-	-	√	√	√
Kemayoran	√	-	-	√	√	√
Gunung Sahari Selatan	√	-	-	√	√	√

Catatan / Note Kode/ Code √ = Ada/Available
 - = Tidak ada/Not Available

Sumber : Laporan Tahunan Per Kelurahan
Source : Public Health Service Kemayoran In District

Tabel 5.1.5 Jumlah Penderita Wabah Penyakit menurut Kelurahan
Table Number Of Disease Epidemic Patients by Villages

2009						
Kelurahan <i>Village</i>	Muntaber/Diare <i>Diarrhoea</i>		Demam Berdarah <i>Dengue</i>		Campak <i>Measles</i>	
	Jumlah Penderita <i>Patients</i>	Jumlah yang Mening- gal <i>Deads</i>	Jumlah Penderita <i>Patients</i>	Jumlah yang Men- inggal <i>Deads</i>	Jumlah Penderita <i>Patients</i>	Jumlah yang Men- inggal <i>Deads</i>
(1)	(2)	(3)	(4)	(5)	(6)	(7)
Harapan Mulya	2	-	-	-	-	-
Cempaka Baru	1	-	-	-	-	-
Sumur Batu	1	-	-	-	-	-
Serdang	2	-	-	-	-	-
Utan Panjang	2	-	-	-	-	-
Kebon Kosong	1	-	-	-	-	-
Kemayoran	1	-	-	-	-	-
Gunung Sahari Selatan	1	-	-	-	-	-
Jumlah Total	11	-	-	-	-	-

Berlanjut / *To be continued*

Tabel 5.1.5 Jumlah Penderita Wabah Penyakit menurut Kelurahan
Table Number Of Disease Epidemic Patients by Villages

2009

Lanjutan Tabel

Kelurahan <i>Village</i>	Infeksi Saluran Pernapasan Akut <i>Infection of Acute Bronchi</i>		Flu Burung <i>Bird Flu</i>		TBC <i>TBC</i>	
	Jumlah Penderita <i>Patients</i>	Jumlah yang Meninggal <i>Deads</i>	Jumlah Penderita <i>Patients</i>	Jumlah yang Meninggal <i>Deads</i>	Jumlah Penderita <i>Patients</i>	Jumlah yang Meninggal <i>Deads</i>
(1)	(8)	(9)	(10)	(11)	(12)	(13)
Harapan Mulya	-	-	-	-	-	-
Cempaka Baru	-	-	-	-	1	-
Sumur Batu	-	-	-	-	-	-
Serdang	-	-	-	-	-	-
Utan Panjang	-	-	-	-	-	-
Kebon Kosong	-	-	-	-	1	-
Kemayoran	-	-	-	-	-	-
Gunung Sahari Selatan	-	-	-	-	-	-
Jumlah <i>Total</i>	-	-	-	-	2	-

Sumber : Kantor Kelurahan Se-Kecamatan Kemayoran
Source : Sub District Offices Of Kemayoran District

Tabel 5.1.6 Jumlah Tenaga Kesehatan menurut Kelurahan
Table Number of Paramedic by Villages

2009

Kelurahan Village	Dokter Pria Male medical doctor	Dokter Wanita Female medical doctor	Dokter Gigi Dentist	Bidan Midwife	Mantri Kese- hatan Para- medic	Dukun Bayi Tradi- tional Midwife
(1)	(2)	(3)	(4)	(5)	(6)	(7)
Harapan Mulya	7	4	2	7	-	-
Cempaka Baru	7	6	2	4	-	-
Sumur Batu	6	6	1	8	-	-
Serdang	7	4	2	6	-	-
Utan Panjang	8	5	2	5	-	-
Kebon Kosong	5	4	3	6	-	-
Kemayoran	8	4	2	5	-	-
Gunung Sahari Selatan	7	3	2	4	-	-
Jumlah Total	55	36	16	45	-	-

Sumber : Kantor Kelurahan Se-Kecamatan Kemayoran
Source : Sub District Offices Of Kemayoran District

Tabel 5.2.1 Jumlah Tempat Kursus menurut Kelurahan
Table *Number of Course Facilities by Villages*

2009

Kelurahan <i>Village</i>	Tempat Kursus <i>Course Facilities</i>					
	Montir Mobil <i>Car service</i>	Bahasa Asing <i>Foreign language</i>	Menjahit <i>Tyling</i>	Komputer <i>Computer</i>	Elektronik <i>Electronic</i>	Kecantikan <i>Beauty</i>
(1)	(2)	(3)	(4)	(5)	(6)	(7)
Harapan Mulya	-	-	-	-	-	-
Cempaka Baru	1	1	1	1	-	-
Sumur Batu	-	3	2	2	-	-
Serdang	-	-	-	1	-	-
Utan Panjang	-	1	1	-	-	-
Kebon Kosong	-	1	1	1	-	-
Kemayoran	-	1	-	1	-	-
Gunung Sahari Selatan	-	1	1	-	-	-
Jumlah <i>Total</i>	1	8	6	6	-	-

Sumber : Laporan Tahunan Per Kelurahan
Source : Annual Report Sub-District.

Tabel 5.2.2 Jumlah Sekolah Negeri Menurut Tingkatannya
Table Number Of Public Schools by Levels

2009

Kelurahan <i>Village</i>	TK sederajat <i>Kindergarten</i>	SD sederajat <i>Elementary School</i>	SMP sederajat <i>Junior High School</i>	SMU sederajat <i>Senior High School</i>	SMK <i>Expertise High School</i>	Akademi/PT sederajat <i>Academy</i>	SLB <i>Extra Ordinary School</i>
(1)	(2)	(3)	(4)	(5)	(6)	(7)	(8)
Harapan Mulya	-	4	2	-	-	-	-
Cempaka Baru	-	11	2	1	-	-	-
Sumur Batu	-	10	2	2	-	-	-
Serdang	-	10	1	1	-	-	1
Utan Panjang	-	4	-	-	-	-	-
Kebon Kosong	-	17	1	1	-	-	1
Kemayoran	-	15	-	-	-	-	-
Gunung Sahari Selatan	-	2	1	1	-	-	-
Jumlah <i>Total</i>	-	73	9	6	-	-	2

Sumber : Kantor Kelurahan Se-Kecamatan Kemayoran
Source : Sub District Offices Of Kemayoran District

Tabel 5.2.3 Jumlah Sekolah Swasta Menurut Tingkatannya
Table Number Of Private Schools by Levels

2009

Kelurahan <i>Village</i>	TK sederajat <i>Kindergarten</i>	SD sederajat <i>Elementary School</i>	SMP sederajat <i>Junior High School</i>	SMU sederajat <i>Senior High School</i>	SMK <i>Expertise High School</i>	Akade mi/PT sederajat <i>Academy</i>	SLB <i>Extra Ordinary School</i>
(1)	(2)	(3)	(4)	(5)	(6)	(7)	(8)
Harapan Mulya	7	7	1	1	-	1	-
Cempaka Baru	4	1	2	2	1	-	1
Sumur Batu	7	2	2	4	1	-	1
Serdang	9	2	-	2	-	-	-
Utan Panjang	5	4	1	2	-	-	-
Kebon Kosong	8	2	4	3	1	-	-
Kemayoran	3	1	-	1	-	1	2
Gunung Sahari Selatan	9	8	6	4	2	3	1
Jumlah <i>Total</i>	52	27	16	19	5	5	5

Sumber : Kantor Kelurahan Se-Kecamatan Kemayoran
Source : Sub District Offices Of Kemayoran District

Tabel 5.3.1 Jumlah Fasilitas Rekreasi dan Kesenian menurut Kelurahan

Table Number of Recreation Facilities and Art by Villages

2009

Kelurahan <i>Village</i>	Bioskop <i>Theater</i>	Pentas Seni <i>Act stage</i>	Taman Terbuka <i>Open ground</i>	Disko- tek <i>Disco- theque</i>	Night Club <i>Night club</i>	Kedai Kopi <i>Coffe House</i>
(1)	(2)	(3)	(4)	(5)	(6)	(7)
Harapan Mulya	-	-	-	-	-	-
Cempaka Baru	-	1	-	-	-	-
Sumur Batu	-	-	1	-	-	-
Serdang	-	-	-	-	-	-
Utan Panjang	-	-	-	-	-	-
Kebon Kosong	-	-	-	-	-	-
Kemayoran	-	-	-	-	-	-
Gunung Sahari Selatan	-	-	1	1	-	-
Jumlah <i>Total</i>	-	1	2	1	-	-

Berlanjut / *To be continued*

Sumber : Kantor Kelurahan Se-Kecamatan Kemayoran

Source : *Sub District Offices Of Kemayoran District*

Tabel 5.3.1 Jumlah Fasilitas Rekreasi dan Kesenian menurut Kelurahan
Table Number of Recreation Facilities and Art by Villages

2009

Lanjutan Tabel

Kelurahan <i>Village</i>	Mandi Uap <i>Sauna</i>	Kafe <i>Cafe</i>	Bola Sodik <i>Billyard</i>	Taman Hiburan <i>Recreation resort</i>	Lain- nya <i>Others</i>
(1)	(8)	(9)	(10)	(11)	(12)
Harapan Mulya	-	-	-	-	-
Cempaka Baru	-	1	1	-	-
Sumur Batu	-	1	1	-	-
Serdang	-	-	1	-	-
Utan Panjang	-	-	1	-	-
Kebon Kosong	-	4	1	-	2
Kemayoran	-	1	1	-	1
Gunung Sahari Selatan	-	1	2	-	1
Jumlah <i>Total</i>	-	8	8	-	4

Sumber : Kantor Kelurahan Se-Kecamatan Kemayoran
Source : Sub District Offices Of Kemayoran District

Tabel 5.3.2 Keberadaan Kelompok Kegiatan Olahraga Menurut Kelurahan
Table Availability of Sport Clubs by Villages

2009

Kelurahan Village	Sepak Bola Soccer	Bola Volley Volley ball	Bulu Tangkis Badmint on	Bola Basket Basket ball	Tenis Lap. Tennis	Re- Nang Swim- ming	Tenis Meja Ping pong	Bela Diri Karate
(1)	(2)	(3)	(4)	(5)	(6)	(7)	(8)	(9)
Harapan Mulya	-	√	√	-	-	-	√	√
Cempaka Baru	-	-	√	-	-	-	√	√
Sumur Batu	-	-	√	-	-	-	√	√
Serdang	√	-	√	-	-	-	√	√
Utan Panjang	-	-	√	-	-	-	√	√
Kebon Kosong	-	-	√	-	-	-	√	√
Kemayoran	-	-	√	-	-	-	√	√
Gunung Sahari Selatan	-	-	√	-	-	-	√	√

Catatan / Note Kode/ Code √ = Ada/Available
- = Tidak ada/Not Available

Sumber : Kantor Kelurahan Se-Kecamatan Kemayoran
Source : Sub District Offices Of Kemayoran District

Tabel 5.3.3 Keberadaan Fasilitas Olah Raga menurut Kelurahan
Table *Availability of Sport Facilities by Villages*

2009

Kelurahan <i>Village</i>	Fasilitas Olah Raga <i>Sport Facilities</i>					
	Sepak Bola <i>Soccer</i>	Bola Volly <i>Volley ball</i>	Bulu Tangkis <i>Badminton</i>	Bola Basket <i>Basket ball</i>	Tenis Lap. <i>Tennis</i>	Renang <i>Swimming</i>
(1)	(2)	(3)	(4)	(5)	(6)	(7)
Harapan Mulya	-	√	√	√	-	-
Cempaka Baru	-	√	√	-	-	-
Sumur Batu	-	√	√	-	-	-
Serdang	√	√	√	√	-	-
Utan Panjang	-	-	√	-	-	-
Kebon Kosong	-	√	√	√	-	-
Kemayoran	-	√	√	-	-	-
Gunung Sahari Selatan	√	√	√	√	-	-

Catatan / Note Kode/ Code √ = Ada/Available
- = Tidak ada/Not Available

Sumber : Kantor Kelurahan Se-Kecamatan Kemayoran
Source : *Sub District Offices Of Kemayoran District*

Tabel 5.3.4 Jumlah Fasilitas Peribadatan menurut Kelurahan
Table Number of Religion Facilities by Villages

2009

Kelurahan <i>Village</i>	Fasilitas Tempat Peribadatan <i>Religion Facilities</i>					
	Mesjid <i>Mosque</i>	Langgar/ Musholla <i>Small mosque</i>	Gereja Kristen <i>Christian church</i>	Gereja Katolik <i>Catholic church</i>	Pura <i>Hindu's temple</i>	Vihara <i>Vihara</i>
(1)	(2)	(3)	(4)	(5)	(6)	(7)
Harapan Mulya	9	19	-	-	-	-
Cempaka Baru	15	20	-	-	-	-
Sumur Batu	7	9	4	1	-	-
Serdang	10	15	1	-	-	-
Utan Panjang	7	19	1	-	-	-
Kebon Kosong	11	16	-	-	-	-
Kemayoran	7	9	1	1	-	1
Gunung Sahari Selatan	5	15	3	2	-	1
Jumlah <i>Total</i>	71	122	10	4	-	2

Sumber : Kantor Kelurahan Se-Kecamatan Kemayoran
Source : Sub District Offices Of Kemayoran District

Tabel 5.3.5 Jumlah Penyandang Cacat menurut Kelurahan
Table Number of Defect by Village

2009

Kelurahan Village	Tuna Netra Blind	Tuna Rungu Deaf	Tuna Wicara Dumb	Tuna Runga- Tuna Wicara Deaf- Dumb	Tuna Daksa Physi- cal Defect	Tuna Gra- hita Mentally Retar- d	Tuna Laras Unsocia- ble	Cacat Ganda (Cacat Fisik- Mental) Multiple Defect
(1)	(2)	(3)	(4)	(5)	(6)	(7)	(8)	(9)
Harapan Mulya	1	2	1	1	2	1	1	1
Cempaka Baru	1	1	1	1	1	1	1	1
Sumur Batu	1	2	1	1	1	1	1	1
Serdang	2	1	1	1	2	1	1	3
Utan Panjang	2	1	2	1	1	1	1	1
Kebon Kosong	2	1	1	3	1	2	1	1
Kemayoran	1	2	1	1	1	1	1	2
Gunung Sahari Selatan	2	1	1	1	1	1	1	1
Jumlah Total	12	11	9	10	10	9	8	11

Sumber : Kantor Kelurahan Se-Kecamatan Kemayoran
Source : Sub District Offices Of Kemayoran District

Tabel 5.3.6 Keberadaan Lembaga/ Organisasi Masyarakat
Table Availability of Public Organization

2009

Kelurahan <i>Village</i>	Keberadaan Lembaga/Organisasi Masyarakat <i>Availability of Public Organization</i>			
	Majelis Ta'lim/ Kelompok Pen- gajian	Kelompok Kebaktian	Yayasan/ Kelompok/ Persatuan Kematian	Lembaga Swadaya Masyarakat (LSM)
(1)	(2)	(3)	(4)	(5)
Harapan Mulya	√	√	√	-
Cempaka Baru	√	√	√	√
Sumur Batu	√	√	√	-
Serdang	√	√	√	√
Utan Panjang	√	√	√	√
Kebon Kosong	√	-	√	√
Kemayoran	√	√	√	√
Gunung Sahari Selatan	√	√	√	√

Catatan / Note Kode/ Code √ = Ada/Available
- = Tidak ada/Not Available

Sumber : Kantor Kelurahan Se-Kecamatan Kemayoran
Source : Sub District Offices Of Kemayoran District

Tabel 5.3.7 Keberadaan Kegiatan Lembaga/ Organisasi Masyarakat
Table *Availability of Public Organization Activity*

2009

Kelurahan <i>Village</i>	Kegiatan Lembaga/Organisasi Masyarakat <i>Availability of Public Organization Activity</i>			
	Majelis Ta'lim/ Kelompok Pen- gajian	Kelompok Kebaktian	Yayasan/ Kelompok/ Persatuan Kematian	Lembaga Swadaya Masyarakat (LSM)
(1)	(2)	(3)	(4)	(5)
Harapan Mulya	√	√	√	-
Cempaka Baru	√	√	√	√
Sumur Batu	√	√	√	-
Serdang	√	√	√	√
Utan Panjang	√	√	√	√
Kebon Kosong	√	-	√	√
Kemayoran	√	√	√	√
Gunung Sahari Selatan	√	√	√	√

atan / Note Kode/ Code √ = Ada/Available
- = Tidak ada/Not Available

Sumber : Kantor Kelurahan Se-Kecamatan Kemayoran
Source : *Sub District Offices Of Kemayoran District*

Tabel 5.4.1 **Persentase Kualitas Bangunan Rumah menurut Kelurahan**
Table Percentage of Housing Quality and Utility by Villages

2009

Kelurahan <i>Village</i>	Kualitas Bangunan Rumah <i>Housing Quality</i>		
	Permanen <i>Permanent</i>	Semi Permanen <i>Semi Permanent</i>	Tidak Permanen <i>None Permanent</i>
(1)	(2)	(3)	(4)
Harapan Mulya	78,26	17,45	4,29
Cempaka Baru	62,17	29,16	8,67
Sumur Batu	65,24	27,65	7,11
Serdang	74,36	23,20	2,44
Utan Panjang	66,21	31,15	3,64
Kebon Kosong	57,10	33,29	9,61
Kemayoran	57,44	31,68	10,88
Gunung Sahari Selatan	52,18	35,98	11,84
Jumlah <i>Total</i>	64,18	28,27	7,65

Sumber : Kantor Kelurahan Se-Kecamatan Kemayoran
Source : *Sub District Offices Of Kemayoran District*

Tabel 5.4.2 Jumlah Lokasi Pemukiman Kumuh dan Rumah Tangga Yang Menetap di Lokasi Kumuh Menurut Kelurahan
Table 5.4.2 Number of Slum Area and Number of Household Who Lived in Slum Area by Villages 2009

Kelurahan <i>Village</i>	Jumlah Lokasi Pe- mukiman Kumuh <i>Number of Slum Area</i>	Jumlah Rumah Tangga yang Menetap di Pemukiman Kumuh <i>Number of Household Who Lived in Slum Area</i>
(1)	(2)	(3)
Harapan Mulya	-	-
Cempaka Baru	4	1.793
Sumur Batu	4	1.984
Serdang	4	2.296
Utan Panjang	4	2.450
Kebon Kosong	3	2.197
Kemayoran	-	-
Gunung Sahari Selatan	3	1.944
Jumlah <i>Total</i>	22	12.654

Sumber : Kantor Kelurahan Se-Kecamatan Kemayoran
Source : Sub District Offices Of Kemayoran District

Tabel 5.4.3 Tempat Pembuangan Sampah Penduduk Menurut Kelurahan
Table Garbage Facilities by Villages

2009

Kelurahan Village	Tempat Sampah, kemudian diangkut Ash can, then is transported	Dalam Lubang/ dibakar In hole/burned	Lainnya Others
(1)	(2)	(3)	(4)
Harapan Mulya	√	-	-
Cempaka Baru	√	-	-
Sumur Batu	√	-	-
Serdang	√	-	-
Utan Panjang	√	-	-
Kebon Kosong	√	-	-
Kemayoran	√	-	-
Gunung Sahari Selatan	√	-	-

atatan / Note Kode/ Code √ = Ada/Available
- = Tidak ada/Not Available

Sumber : Kantor Kelurahan Se-Kecamatan Kemayoran
Source : Sub District Offices Of Kemayoran District

Tabel 5.4.4 Keberadaan Tempat Penampungan Sampah Sementara Menurut Kelurahan
Table 5.4.4 Place of Relocation of Temporary Garbage Availability by Villages

2009

Kelurahan <i>Village</i>	Ada <i>Available</i>	Tidak Ada <i>Not Available</i>
(1)	(2)	(3)
Harapan Mulya	-	√
Cempaka Baru	-	√
Sumur Batu	√	-
Serdang	√	-
Utan Panjang	-	√
Kebon Kosong	√	-
Kemayoran	√	-
Gunung Sahari Selatan	√	-

Sumber : Kantor Kelurahan Se-Kecamatan Kemayoran

Source : Sub District Offices Of Kemayoran District

Tabel 5.4.5 Keberadaan Sungai dan Penggunaannya Menurut Kelurahan

Table Availability of Rivers and Utility by Villages

2009

Kelurahan <i>Village</i>	Ke- beradaan Sungai <i>Availabil- ity of Rivers</i>	Penggunaan Air Sungai <i>Utility</i>				Lainnya <i>Others</i>
		Mandi/ Cuci <i>Bathing / Washing</i>	Industri/ Pabrik <i>Industry/ Pabric</i>	Transpor- tasi <i>Transporta- tion</i>		
(1)	(2)	(3)	(4)	(5)	(6)	
Harapan Mulya	√	-	-	-	√	
Cempaka Baru	-	-	-	-	-	
Sumur Batu	√	-	-	-	√	
Serdang	√	-	-	-	√	
Utan Panjang	√	-	-	-	√	
Kebon Kosong	√	-	-	-	√	
Kemayoran	-	-	-	-	-	
Gunung Sahari Selatan	-	-	-	-	-	

Catatan / Note Kode/ Code √ = Ada/Available
- = Tidak ada/Not Available

Sumber : Kantor Kelurahan Se-Kecamatan Kemayoran
Source : Sub District Offices Of Kemayoran District

Tabel 5.4.6 Jumlah Rumah Tangga Yang Bertempat Tinggal di Bantaran Sungai Menurut Kelurahan
Table *Number of Household Who Lived in Riverside Area by Villages*

2009

Kelurahan <i>Village</i>	Jumlah Rumah Tangga <i>Number of Households</i>
(1)	(2)
Harapan Mulya	-
Cempaka Baru	-
Sumur Batu	-
Serdang	-
Utan Panjang	-
Kebon Kosong	-
Kemayoran	-
Gunung Sahari Selatan	-
Jumlah <i>Total</i>	-

Catatan / Note Kode/ Code ✓ = Ada/Available
- = Tidak ada/Not Available

Sumber : Kantor Kelurahan Se-Kecamatan Kemayoran
Source : Sub District Offices Of Kemayoran District

Tabel 5.4.7 Keberadaan Jaringan Listrik Tegangan Tinggi dan Rumah Tangga Yang Menetap di bawahnya Menurut Kelurahan
Table 5.4.7 Availability of High Voltage Electricity and Number of Households Who Lives Under
2009

Kelurahan <i>Village</i>	Jaringan Listrik Tegangan Tinggi <i>Availability of High Voltage Electricity</i>	Jumlah Rumah Tangga <i>Number of Households</i>
(1)	(2)	(3)
Harapan Mulya	-	-
Cempaka Baru	-	-
Sumur Batu	-	-
Serdang	-	-
Utan Panjang	-	-
Kebon Kosong	-	-
Kemayoran	-	-
Gunung Sahari Selatan	-	-
Jumlah <i>Total</i>	-	-

Catatan / Note Kode/ Code √ = Ada/Available
- = Tidak ada/Not Available

Sumber : Kantor Kelurahan Se-Kecamatan Kemayoran
Source : Sub District Offices Of Kemayoran District

Tabel 5.4.8
Table **Pencemaran Lingkungan Akibat Limbah Menurut Sumber Pencemaran dan Kelurahan**
Contamination of Environment Cause Waste by Resources and Village

Kelurahan <i>Village</i>	Pencemaran Lingkungan <i>Contamination of Environment</i>	2009 Sumber Pencemaran Utama <i>Waste Resources</i>		
		Limah Ke- luarga	Limah Pabrik	Limah Lain- nya
		<i>Family Waste</i>	<i>Pabric Waste</i>	<i>Others</i>
		(1)	(2)	(3)
Harapan Mulya	1	1	-	-
Cempaka Baru	1	1	-	-
Sumur Batu	1	1	-	-
Serdang	1	1	-	-
Utan Panjang	1	1	-	-
Kebon Kosong	1	1	-	-
Kemayoran	1	1	-	-
Gunung Sahari Selatan	1	1	-	-

Catatan / Note Kode/ Code √ = Ada/Available
- = Tidak ada/Not Available

Sumber : Kantor Kelurahan Se-Kecamatan Kemayoran
Source : Sub District Offices Of Kemayoran District

PERTANIAN ***AGRICULTURE***



6 PERTANIAN AGRICULTURE

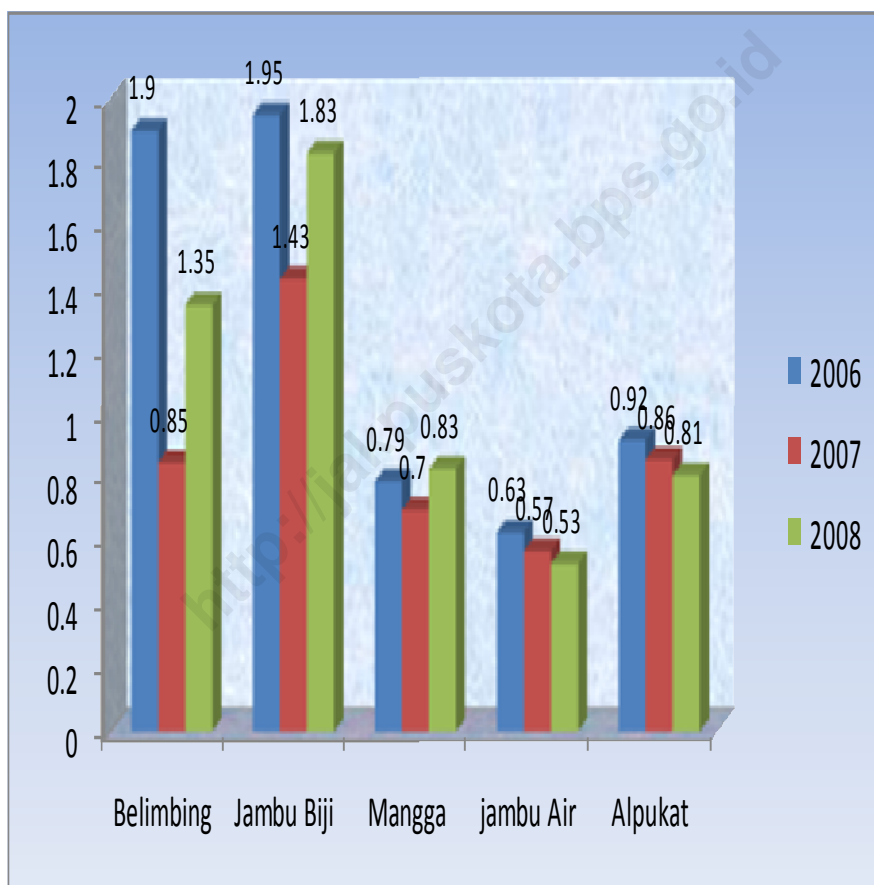
Produksi tanaman buah-buahan di tahun 2008 untuk Kecamatan Kemayoran secara umum mengalami penurunan. Hal ini mungkin disebabkan karena harga benih buah-buahan yang melonjak tinggi seiring kenaikan beberapa komoditi pertanian lainnya, namun komoditi Jambu Biji mengalami kenaikan.

Pohon Jambu biji bertambah dari 80 pohon pada tahun 2007 menjadi 88 pohon pada tahun 2010. Begitu juga dengan nilai produksi buah paling tinggi dialami jambu biji dari 1,43 ton pada tahun 2007 menjadi 1,83 ton pada tahun 2008.

Fruits production in 2008 for Kemayoran District in general experience of degradation except. It suspects because of the increasing of price some other agriculture commodities, however production of guava has increasing.

According to the amount of tree, guava has 80 trees becoming 88 trees in 2008. Besides, the highest production is happened to guava too, that is from 1,43 ton in 2007 becoming 1,83 ton in 2008.

Gambar 6.1. Jumlah Produksi Buah-Buahan Menurut Tahun
Figure Number of Fruits Production by Years
2006 - 2008



Sumber : Suku Dinas Pertanian dan Kehutanan Kota Administrasi Jakarta Pusat
Source : Agriculture and Forestry Service of Jakarta Pusat

Tabel 6.1 Jumlah Pohon Buah-buahan (Ton) Menurut Jenisnya
Table Number of Fruits Tree by Its Kind

2 0 0 6 - 2 0 0 8

Jenis Buah-buahan <i>Kind of Fruits</i>	2006	2007	2008
(1)	(2)	(3)	(4)
Belimbing <i>Star Fruit</i>	91	84	81
Jambu Biji <i>Guava</i>	97	80	88
Mangga <i>Mango</i>	45	41	38
Jambu Air <i>Water Apple</i>	29	26	21
Alpukat <i>Avocado</i>	48	42	37

Sumber : Suku Dinas Pertanian dan Peternakan Kota Administrasi Jakarta Pusat
Source : Agriculture and LivestokService of Jakarta Pusat

Tabel 6.2 Jumlah Produksi Buah-buahan (Ton) Menurut Jenisnya
Table Number of Fruits Production by Kind of Fruits

2 0 0 6 - 2 0 0 9

Jenis Buah-buahan <i>Kind of Fruits</i>		2007	2008
(1)	(2)	(3)	(4)
Belimbing <i>Star Fruit</i>	1,90	0,85	1,35
Jambu Biji <i>Guava</i>	1,95	1,43	1,83
Mangga <i>Mango</i>	0,79	0,70	0,83
Jambu Air <i>Water Apple</i>	0,63	0,57	0,53
Alpukat <i>Avocado</i>	0,92	0,86	0,81

Sumber : Suku Dinas Pertanian dan Peternakan Kota Administrasi Jakarta Pusat
Source : Agriculture and LivestokService of Jakarta Pusat

INDUSTRI MANUFACTURING



7 INDUSTRI MANUFACTURING

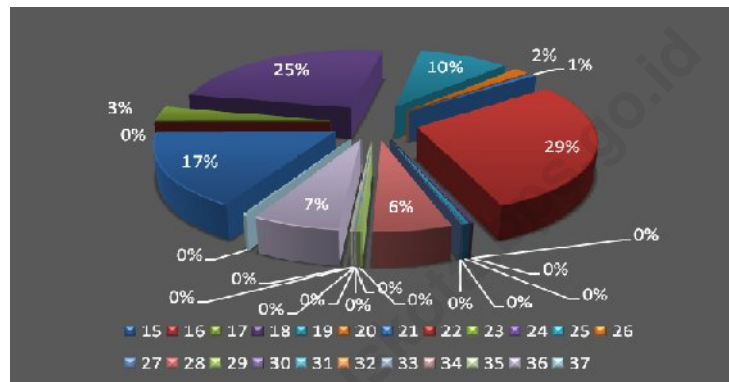
Jenis industri kecil dan kerajinan rumah tangga yang dapat dijumpai di Kecamatan Kemayoran adalah industri kecil dan kerajinan rumah tangga yang berbahan baku kulit, kayu, kain/tenun, makanan/minuman dan lainnya

Semua jenis industri kecil dan kerajinan rumah tangga yang disebutkan di atas hampir tersebar di delapan kelurahan. Kecuali industri kecil dan kerajinan rumah tangga yang berbahan baku kayu yang hanya dijumpai di Kelurahan Harapan Mulya dan Kelurahan Kemayoran.

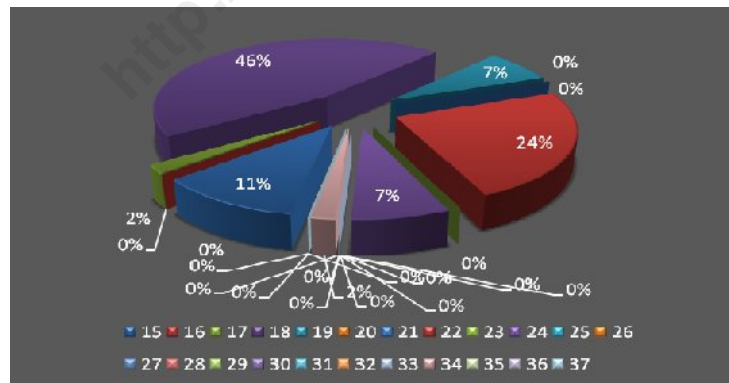
Type of small industry and home industry that can meet in Kemayoran District was small industry and home industry with raw material of shell, timber, cloth/weave, food/drink and the other.

All of small industry and home industry types of mentioned above almost spread over in eight villages. Except small industry and home industry with raw material of timber only can meet in Harapan Mulya Village and Kemayoran Village.

Tabel 7.1 Jumlah Industri Kecil Berdasarkan Klasifikasi Lapangan Usaha
Figure Number of Small Industry Based on Classification of Establishment Origin
2009



Tabel 7.2 Jumlah Industri Menengah Besar Berdasarkan Klasifikasi Lapangan Usaha
Figure Number of Big Middle Industry Based on Classification of Establishment Origin
2009



Sumber : Sensus Ekonomi 2006
 Source : 2006 Economic Census

INDUSTRI MANUFACTURING

Tabel 7.1 Jumlah Industri Kecil dan Kerajinan Rumah Tangga (IKKR) Berdasarkan Jenisnya menurut Kelurahan
Number of Small Industry and Home Industry based on Its Type by Village
2009

Kelurahan <i>Village</i>	Jenis IKKR <i>IKKR Type</i>			
	Industri dari kulit <i>Shell Industry</i>	Industri dari kayu <i>Timber Industry</i>	Industri dari batu/ logam mulia <i>Metal Indus-</i>	Industri anyaman <i>Matting In-</i> <i>dustry</i>
(1)	(2)	(3)	(4)	(5)
Harapan Mulya	1	-	-	-
Cempaka Baru	-	-	-	-
Sumur Batu	-	-	-	-
Serdang	4	-	-	-
Utan Panjang	2	-	-	-
Kebon Kosong	2	-	-	-
Kemayoran	2	-	-	-
Gunung Sahari Selatan	-	-	-	-
Jumlah Total	11	-	-	-

Berlanjut / *To be continued*

INDUSTRI MANUFACTURING

Tabel 7.2 Jumlah Industri Kecil dan Kerajinan Rumah Tangga (IKKR) Berdasarkan Jenisnya menurut Kelurahan
Table 7.2 Number of Small Industry and Small Industry and Home Industry based on Its Type by Village

2009

Lanjutan Tabel

Kelurahan <i>Village</i>	Jenis IKKR <i>IKKR Type</i>			
	Industri gerabah/ keramik <i>Pottery Industry</i>	Industri dari kain/ tenun <i>Garment Industry</i>	Industri makanan/ minuman- <i>Food and-Drink Indus-</i>	Industri lainnya <i>Others</i>
(1)	(6)	(7)	(8)	(9)
Harapan Mulya	-	4	2	1
Cempaka Baru	-	2	-	-
Sumur Batu	-	4	-	1
Serdang	-	2	1	-
Utan Panjang	-	9	2	1
Kebon Kosong	-	5	1	1
Kemayoran	-	4	2	8
Gunung Sahari Selatan	-	-	-	2
Jumlah <i>Total</i>	-	30	8	14

Sumber : Laporan Tahunan Per Kelurahan
Source : Annual Report Sub-District.

INDUSTRI MANUFACTURING

Tabel 7.3
Table Jumlah Perusahaan Industri Berdasarkan Skala Usaha dan Klasifikasi Lapangan Usaha
Number of Industry Establishment Based on Scale Effort and Classification of Establishment Origin
2006

Skala Usaha Scale Effort	Klasifikasi Lapangan Usaha <i>Classification Of Establishment Origin</i>											
	15	16	17	18	19	20	21	22	23	24	25	26
(1)	(2)	(3)	(4)	(5)	(6)	(7)	(8)	(9)	(10)	(11)	(12)	(13)
Industri Kecil												
Usaha	184	-	36	275	108	18	7	319	-	3	5	-
Tenaga Kerja (Orang)	705	-	173	1794	654	80	35	1484	-	33	33	-
Industri Menengah Besar												
Usaha	6	-	1	25	4	-	-	13	-	4	-	-
Tenaga Kerja (Orang)	207	-	20	1046	90	-	-	445	-	393	-	-

INDUSTRI
MANUFACTURING

Tabel 7.3
Table Jumlah Perusahaan Industri Berdasarkan Skala Usaha dan Klasifikasi Lapangan Usaha
Number of Industry Establishment Based on Scale Effort and Classification of Establishment Origin
2006

Lanjutan Tabel

Skala Usaha Scale Effort	Klasifikasi Lapangan Usaha <i>Classification Of Establishment Origin</i>											Total
	27	28	29	30	31	32	33	34	35	36	37	
(1)	(14)	(15)	(16)	(17)	(18)	(19)	(20)	(21)	(22)	(23)	(24)	(25)
Industri Kecil												
Usaha	1	66	4	-	1	-	-	1	2	73	3	1106
Tenaga Kerja (Orang)	4	287	16	-	4	-	-	3	4	260	14	5583
Industri Menengah Besar												
Usaha	-	-	-	-	-	-	-	1	-	-	-	54
Tenaga Kerja (Orang)	-	-	-	-	-	-	-	321	-	-	-	2522

* Kode Klasifikasi Lapangan Usaha ada di lampiran

Sumber : Sensus Ekonomi 2006

PEREKONOMIAN *ECONOMY*



8 PEREKONOMIAN ECONOMY

Berdasarkan hasil Sensus Ekonomi yang diselenggarakan pada tahun 2006, di Kecamatan Kemayoran ada sebanyak 32.373 unit usaha yang dapat diidentifikasi. Bila dilihat berdasarkan lokasi tempat usaha, sebagian besar (54,14% atau sebanyak 17.527 unit usaha) berada di lokasi usaha yang permanen. Mayoritas (63,51%) unit usaha yang berada di lokasi usaha permanen tersebut merupakan bangunan khusus usaha, yang juga menyerap tenaga kerja paling besar dibandingkan lokasi usaha lainnya (mencapai 58,40% dari seluruh jumlah tenaga kerja yang teridentifikasi).

Pada lokasi usaha permanen, lapangan usaha terbanyak yang dapat diidentifikasi adalah lapangan usaha perdagangan besar dan eceran (47,90% atau sebanyak 8.396 unit usaha). Bila dilihat dari penyerapan kerja di lokasi usaha permanen, lapangan usaha perdagangan besar dan eceran menyerap 34,47%, atau sebanyak 23.206, dari seluruh tenaga kerja teridentifikasi. Dengan kata lain, rata-rata jumlah tenaga kerja per usaha untuk lapangan usaha perdagangan besar dan eceran di lokasi usaha permanen adalah 2 sampai 3 orang per unit usaha. Rata-rata jumlah tenaga kerja per usaha yang tinggi dapat dijumpai pada lapangan usaha listrik, gas dan air di lokasi usaha permanen, dimana tiap unit usaha rata-rata mempekerjakan 48

Pursuant to Economic Census result which carried out in 2006, in Kemayoran District there is counted 32.373 business units able to identify. Based on location of their effort, most (54,14% or counted 17.527 business units) residing in permanent effort location. Majority (63,51%) business unit residing in the permanent effort location is special effort building, it's also permeate compared to biggest labor of other effort location (reaching 58,40% from entire/all labors amount identified).

At permanent location, many field which can identified is establishment of wholesale and at retail (47,90% or counted 8.396 business units). However, if seen from absorption of activity in permanent location, establishment of wholesale and at retail only permeating 34,47%, or counted 23.206, from entire labor identified. On the other hand, average of labors per effort in permanent location for wholesale and at retail is 2 until 3 people per business unit. Average of amount of labors per effort high was able in establishment like electric, water and gas in permanent location, where every establishment employ about 48 people.

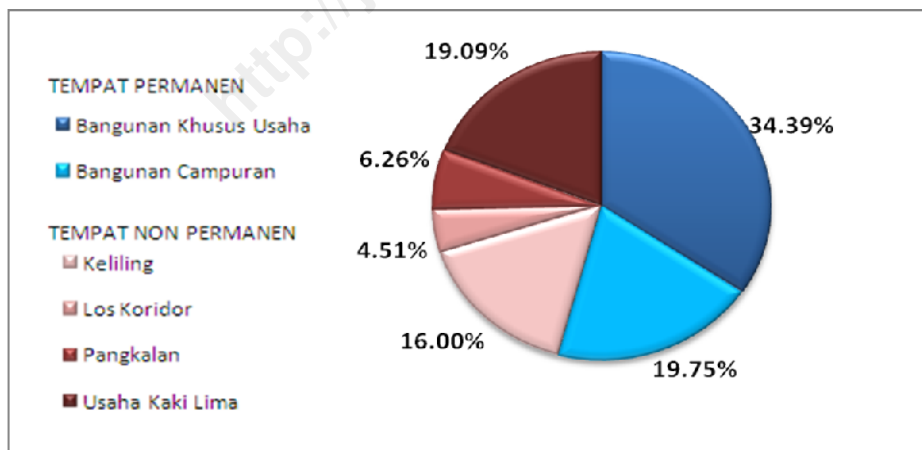
orang. Sedangkan dilihat dari status badan hukumnya, 89,03% unit usaha, atau sebanyak 15.605 unit usaha, belum berbadan hukum.

While seen from law status, 89,03% establishment, or counted 15.605 business, haven't law status.

Pada lokasi usaha tidak permanen, lapangan usaha terbanyak yang dapat teridentifikasi adalah penyediaan akomodasi dan makan dengan jumlah sebanyak 6.113 unit usaha (41,18%). Demikian juga dari segi penyerapan tenaga kerja, lapangan usaha penyediaan akomodasi dan makan yang berlokasi di tempat usaha tidak permanen mempekerjakan 7.483 orang.

At nonpermanent establishment, the most establishment origin which can identified was supply of accommodation an ets with amount counted 6.113 business units (41,18%). And so do from facet absorption of labor, field of effort supply of accommodation an ets which is have location in place effort not permanent employ 7.483 people.

Gambar 8.1. Jumlah Perusahaan/Usaha Menurut Lokasi Tempat Usaha
Figure Number of Establishment by Its Location
2006



Sumber : Sensus Ekonomi 2006
Source : 2006 Economic Census

Tabel 8.2 Jumlah Koperasi Menurut Jenisnya
Table Number of Cooperatives based on Its Type by Villages

2009

Kelurahan <i>Village</i>	Koperasi Unit Desa	Koperasi Industri Kecil dan Kerajinan Rakyat	Koperasi Simpan Pin- jam	Koperasi Non KUD Lainnya
(1)	(2)	(3)	(4)	(5)
Harapan Mulya	-	-	1	1
Cempaka Baru	-	-	1	1
Sumur Batu	-	-	1	1
Serdang	-	-	1	1
Utan Panjang	-	-	1	1
Kebon Kosong	-	-	1	1
Kemayoran	-	-	1	1
Gunung Sahari Selatan	-	-	1	1
Jumlah <i>Total</i>	-	-	1	1

Sumber : Laporan Tahunan Per Kelurahan
Source : Annual Report Sub-District.

Tabel 8.1 Jumlah Pasar Berdasarkan Jenisnya Menurut Kelurahan
Table Number of Markets based on Its Type by Villages

2009

Kelurahan <i>Village</i>	Pasar tanpa bangunan <i>Market with- out Building</i>	Mini market <i>Minimarket</i>	Toko/ warung kelontong <i>Shop</i>
(1)	(2)	(3)	(6)
Harapan Mulya	-	6	15
Cempaka Baru	1	9	19
Sumur Batu	-	17	25
Serdang	-	12	18
Utan Panjang	-	8	14
Kebon Kosong	-	12	21
Kemayoran	-	10	24
Gunung Sahari Selatan	-	10	15
Jumlah <i>Total</i>	1	84	151

Sumber : Laporan Tahunan Per Kelurahan
Source : Annual Report Sub-District.

Tabel 8.3 Jumlah Perusahaan/Usaha Menurut Lokasi Tempat Usaha
Table Number of Establishment by Its Location

2006

Lapangan Usaha <i>Establishment Origin</i>	Jumlah Usaha <i>Number of Establishment</i>
(1)	(2)
Tempat Permanen	
Bangunan Khusus Usaha	11.132
Bangunan Campuran	6.395
Tempat Non Permanen	
Keliling	5.180
Los Koridor	1.461
Pangkalan	2.025
Usaha Kaki Lima	6.180
Jumlah <i>Total</i>	32 373

Sumber : Sensus Ekonomi 2006
Source : 2006 Economic Census

Tabel 8.4 Jumlah Tenaga Kerja Menurut Lokasi Tempat Usaha
Table *Number of Employees by Establishment Location*

2006

Lokasi Usaha <i>Establishment Location</i>	Jumlah Tenaga Kerja <i>Number of Employees</i>
(1)	(2)
Tempat Permanen	
Bangunan Khusus Usaha	49.594
Bangunan Campuran	17.728
Tempat Non Permanen	
Keliling	5.358
Los Koridor	1.958
Pangkalan	2.025
Usaha Kaki Lima	8.256
Jumlah <i>Total</i>	84 919

Sumber : Sensus Ekonomi 2006
Source : 2006 Economic Census

Tabel 8.5 Jumlah Perusahaan/Usaha Yang Berlokasi Permanen menurut Lapangan Usaha
Table 8.5 Number of Establishment in Permanent Location by Establishment Origin 2006

Lapangan Usaha <i>Establishment Origin</i>	Jumlah Usaha <i>Number of Establishment</i>
(1)	(2)
Industri Pengolahan	1.160
Jasa Kemasyarakatan, Sosial Budaya, Hiburan dan Perorangan	1.680
Jasa Kesehatan dan Kegiatan Sosial	167
Jasa Pendidikan	240
Jasa Perorangan yang Melayani Rumah Tangga	8
Konstruksi	164
Listrik, Gas dan Air	1
Penyediaan Akomodasi dan Makan	2.574
Perantara Keuangan	152
Perdagangan Besar dan Eceran	8.396
Pertambangan dan Penggalian	5
Real Estate, Persewaan dan Jasa Perusahaan	2.122
Transportasi, Pergudangan dan Komunikasi	858
Jumlah <i>Total</i>	17.527

Sumber : Sensus Ekonomi 2006
Source : 2006 Economic Census

Tabel 8.6 Jumlah Tenaga Kerja Yang Berlokasi Permanen menurut Lapangan Usaha
Table 8.6 Number of Employees in Permanent Location by Establishment Origin
2006

Lapangan Usaha <i>Establishment Origin</i>	Jumlah Tenaga Kerja <i>Number of Employees</i>
(1)	(2)
Industri Pengolahan	8.105
Jasa Kemasyarakatan, Sosial Budaya, Hiburan dan Perorangan	4.849
Jasa Kesehatan dan Kegiatan Sosial	1.297
Jasa Pendidikan	2.830
Jasa Perorangan yang Melayani Rumah Tangga	20
Konstruksi	3.696
Listrik, Gas dan Air	48
Penyediaan Akomodasi dan Makan	7.432
Perantara Keuangan	2.891
Perdagangan Besar dan Eceran	23.206
Pertambangan dan Penggalian	78
Real Estate, Persewaan dan Jasa Perusahaan	5.481
Transportasi, Pergudangan dan Komunikasi	7.389
Jumlah <i>Total</i>	67.322

Sumber : Sensus Ekonomi 2006
Source : 2006 Economic Census

Tabel 8.7 Jumlah Perusahaan Yang Berlokasi Permanen Menurut Status Badan Hukum
Table 8.7 Number of Establishment in Permanent Location by Law Status

2006

Lapangan Usaha <i>Establishment Origin</i>	Jumlah Usaha <i>Number of Establishment</i>
(1)	(2)
BUMN/BUMD/BHMN	23
CV	173
Firma	11
Ijin Khusus Instansi Terkait	676
Koperasi	64
Perwakilan Perusahaan Asing	2
PT/NV	868
Tidak Berbadan Hukum/Usaha	15.605
Yayasan	105
Jumlah <i>Total</i>	17.527

Sumber : Sensus Ekonomi 2006
Source : 2006 Economic Census

Tabel 8.8 Jumlah Perusahaan/Usaha Yang Berlokasi Tidak Permanen Menurut Lapangan Usaha
Table 8.8 Number of Establishment in NonPermanent Location by Establishment Origin 2006

Lapangan Usaha <i>Establishment Origin</i>	Jumlah Usaha <i>Number of Establishment</i>
(1)	(2)
Industri Pengolahan	19
Jasa Kemasyarakatan, Sosial Budaya, Hiburan &	426
Jasa Kesehatan & Kegiatan Sosial	-
Jasa Perorangan yang Melayani Rumah Tangga	457
Konstruksi	6
Penyediaan Akomodasi dan Makan	6.113
Perantara Keuangan	3
Perdagangan Besar dan Eceran	5.054
Real Estate, Persewaan dan Jasa Perusahaan	-
Transportasi, Pergudangan & Komunikasi	2.768
Jumlah <i>Total</i>	14.846

Sumber : Sensus Ekonomi 2006
Source : 2006 Economic Census


Tabel 8.9 Jumlah Tenaga Kerja Yang Berlokasi Tidak Permanen Menurut Kecamatan dan Lapangan Usaha
Table 8.9 Number of Employees in NonPermanent Location by Establishment Origin 2006

Lapangan Usaha <i>Establishment Origin</i>	Jumlah Tenaga Kerja <i>Number of Employees</i>
(1)	(2)
Industri Pengolahan	35
Jasa Kemasyarakatan, Sosial Budaya, Hiburan &	598
Jasa Kesehatan & Kegiatan Sosial	-
Jasa Perorangan yang Melayani Rumah Tangga	460
Konstruksi	6
Penyediaan Akomodasi dan Makan	7.483
Perantara Keuangan	3
Perdagangan Besar dan Eceran	6.206
Real Estate, Persewaan dan Jasa Perusahaan	
Transportasi, Pergudangan & Komunikasi	2.806
Jumlah <i>Total</i>	17.597

Sumber : Sensus Ekonomi 2006
Source : 2006 Economic Census

TRANSPORTASI DAN KOMUNIKASI

TRANSPORTATION AND COMMUNICATION



TRANSPORTASI & KOMUNIKASI TRANSPORTATION & COMMUNICATION

9

TRANSPORTASI DAN KOMUNIKASI TRANSPORTATION AND COMMUNICATION

Fasilitas transportasi dan komunikasi di Kecamatan Kemayoran sudah cukup baik. Sebagai sarana komunikasi, di Kecamatan Kemayoran terdapat fasilitas telepon umum koin/kartu yang masih aktif, wartel/kiospon/warpostel/arparpostel, warung internet dan kantor pos/pos pembantu.

Sedangkan untuk fasilitas transportasi, selain kendaraan angkutan umum seperti bus dengan trayek tetap, Kecamatan Kemayoran juga memiliki stasiun kereta api dan halte busway.

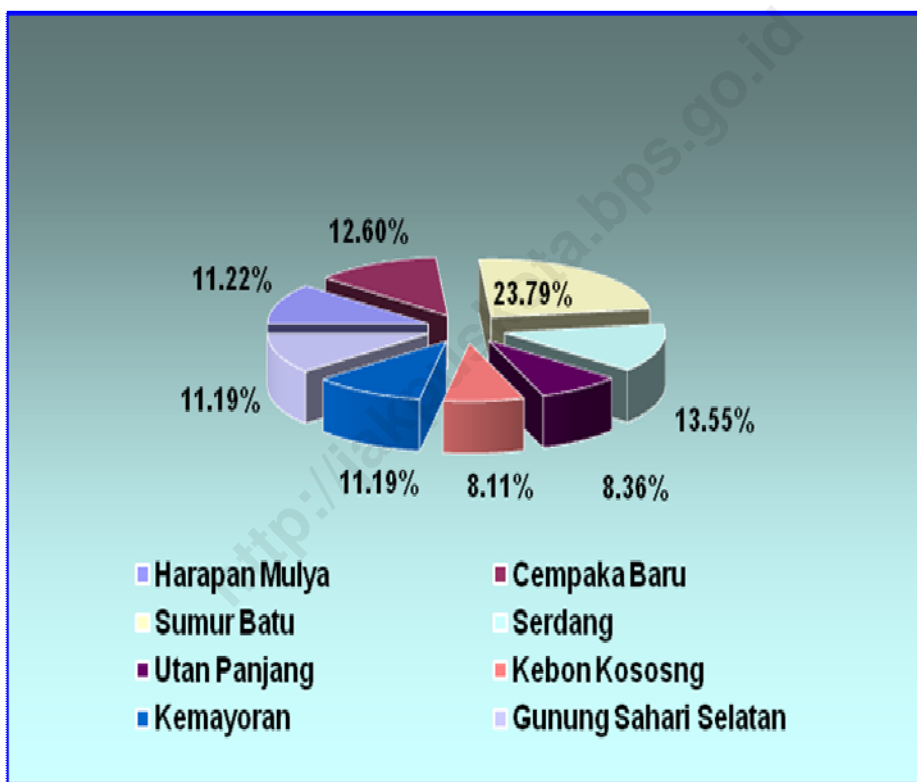
Transportation facility and communications in Kemayoran District have good enough. As communications medium, in Kemayoran District there are coin call box facility / card which still active, wartel/kiospon/warpostel/warparpostel, both of internet post office and / ministrant post.

While for the facility of transportation, besides vehicle of public transport like bus with route remain to, Kemayoran District also have railway station and of busway Shelter.

TRANSPORTASI & KOMUNIKASI

TRANSPORTATION & COMMUNICATION

Gambar 9.1. Jumlah Keluarga yang Berlangganan Telepon Kabel menurut Kelurahan
Figure Number of Families Subscribing to Cable Telephone by Villages
2009



Sumber : Laporan Tahunan Per Kelurahan
Source : Annual Report Sub-District.

TRANSPORTASI & KOMUNIKASI

TRANSPORTATION & COMMUNICATION

Tabel 9.1 Keberadaan Fasilitas Komunikasi menurut Kelurahan
Table *Availability of Communication Facility by Villages*

2009

Kelurahan <i>Village</i>	Jumlah keluarga yang berlangganan telepon kabel	Telepon Umum Koin/ Kartu yang Masih Aktif	Wartel/ Kiospon/ Warpostel/ Warparpostel	Warung Internet	Kantor Pos/ Pos Pembantu/ Rumah Pos
(1)	(2)	(3)	(4)	(5)	(6)
Harapan Mulya	√	√	√	-	√
Cempaka Baru	√	√	-	√	-
Sumur Batu	√	√	√	√	√
Serdang	√	√	-	√	√
Utan Panjang	√	√	-	√	-
Kebon Kosong	√	√	-	√	√
Kemayoran	√	√	-	√	-
Gunung Sahari Selatan	√	√	√	√	√

Catatan / Note Kode/ Code √ = Ada/Available
 - = Tidak ada/Not Available

Sumber : Kantor Kelurahan Se-Kecamatan Gambir
 Source : *Sub District Offices Of Gambir District*

TRANSPORTASI & KOMUNIKASI

TRANSPORTATION & COMMUNICATION

Tabel 9.2 Keberadaan Fasilitas Transportasi menurut Kelurahan
Table Availability of Transportation Facility by Villages


2009

Kelurahan Village	Terminal Ang- kutan Umum	Halte Busway	Stasiun Kereta Api	Dermaga
(1)	(2)	(3)	(4)	(5)
Harapan Mulya	-	-	-	-
Cempaka Baru	-	√	-	-
Sumur Batu	-	√	-	-
Serdang	-	-	-	-
Utan Panjang	-	-	-	-
Kebon Kosong	-	-	-	-
Kemayoran	-	-	-	-
Gunung Sahari Selatan	-	√	√	-

Catatan / Note Kode/ Code √ = Ada/Available
 - = Tidak ada/Not Available

Sumber : Kantor Kelurahan Se-Kecamatan Gambir
 Source : Sub District Offices Of Gambir District

HOTEL DAN RESTORAN ***HOTEL AND RESTAURANT***



HOTEL DAN RESTORAN
HOTEL AND RESTAURANT

10

HOTEL DAN RESTORAN
HOTEL AND RESTAURANTS

Ada 14 hotel di Kecamatan Kemayoran, diantaranya adalah merupakan hotel bintang (7,14%).

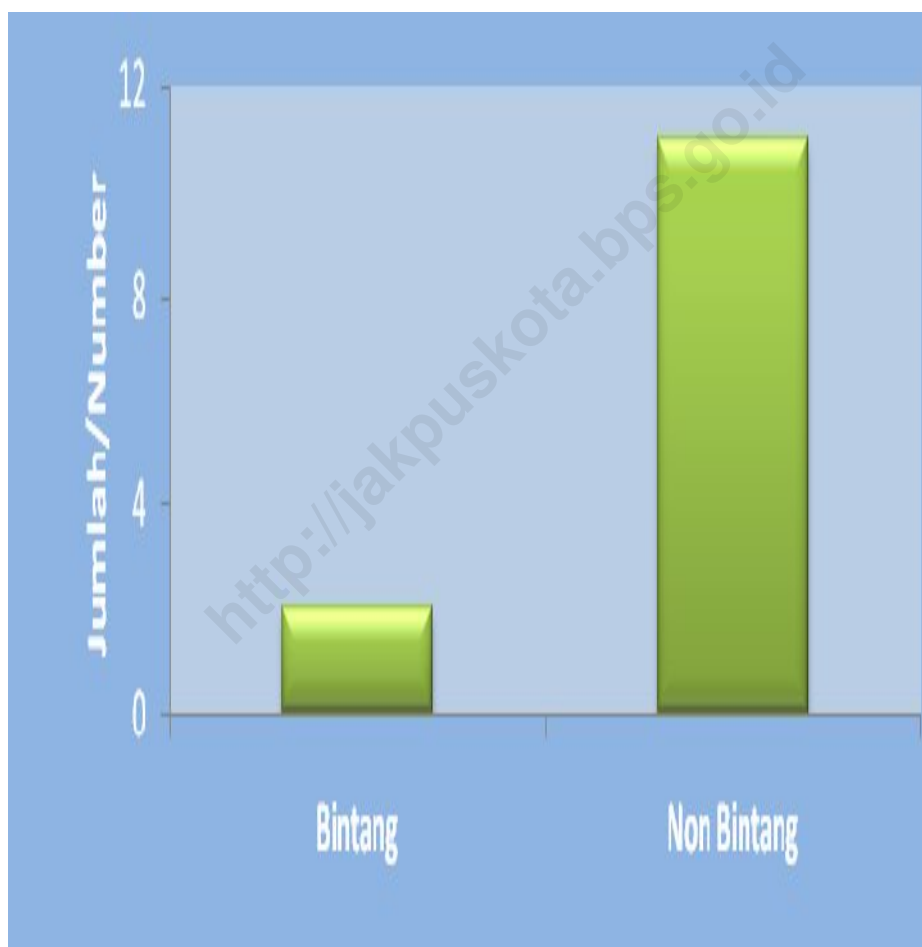
There was 14 hotel in Kemayoran District, among of them is star hotel (7,14%).

Sedangkan untuk jumlah restoran/rumah makan, 21 unit usaha restoran/rumah makan.

while the amount of tertaurants/restaurant, 21 restaurant business unit.

HOTEL DAN RESTORAN HOTEL AND RESTAURANT

Gambar 10.1. Jumlah Hotel menurut Klasifikasi
Figure Number of Hotel by Classification
2009



Sumber : Laporan Tahunan Per Kelurahan
Source : Annual Report Sub-District.

HOTEL DAN RESTORAN HOTEL AND RESTAURANT

Tabel 10.1 Jumlah Hotel (Penginapan), Restoran dan Warung Makan menurut Kelurahan
Table Number of Hotel, Restaurant and Canteen by Villages

2009

Kelurahan Village	Hotel		Jumlah Hotel Total	Restoran/ rumah makan Restaurant	Warung/ ke- dai makanan minuman Food Stall
	Bintang Classsifi ed	Non Bintang Unclasss ified			
(1)	(2)	(3)	(4)	(5)	(6)
Harapan Mulya	-	-	-	-	9
Cempaka Baru	-	1	1	-	12
Sumur Batu	-	-	-	5	24
Serdang	-	-	-	-	22
Utan Panjang	-	1	1	-	15
Kebon Kosong	-	2	2	7	25
Kemayoran	1	4	5	4	20
Gunung Sahari Selatan	-	5	5	5	13
Jumlah Total	1	13	14	21	140

Sumber : Laporan Tahunan Per Kelurahan
Source : Annual Report Sub-District.

LAMPIRAN APPENDIX

Daftar Klasifikasi Baku Lapangan Usaha Industri

Kode	Uraian
15	Industri Makanan dan Minuman
16	Industri Pengolahan Tembakau
17	Industri Tekstil
18	Industri Pakaian jadi
19	Industri Kulit, Barang Dari Kulit, Dan Alas Kaki
20	Industri Kayu, Barang-Barang Dari Kayu, dan Barang Anyaman Dari Rotan, Bambu dan Sejenisnya
21	Industri Kertas, Barang Dari kertas, Dan Sejenisnya
22	Industri Penerbitan, Percetakan Dan Reproduksi Media Rekaman
23	Industri Barang-Barang Dari Batu Bara, Pengilangan Minyak Bumi dan Pengolahan Gas Bumi, Dll
24	Industri Kimia Dan Barang-Barang Dari Bahan Kimia
25	Industri Karet, Barang Dari Karet, Dan Barang Dari Plastik
26	Industri Barang Galian Bukan Logam
27	Industri Logam dasar
28	Industri Barang dari Logam, kecuali Mesin Dan Peralatannya
29	Industri Mesin Dan Perlengkapannya
30	Industri Mesin Dan Peralatan Kantor, Akuntansi, Dan Pengolahan Data
31	Industri Mesin Listrik Lainnya dan Perlengkapannya
32	Industri Radio, Televisi, dan Peralatan Komunikasi, Serta Perlengkapannya

Kode	Uraian
33	Industri Peralatan Kedokteran, Alat-Alat Ukur, Peralatan Navigasi, Peralatan Optik, Jam dan Lonceng
34	Industri Kendaraan Bermotor
35	Industri Alat Angkutan, Selain Kendaraan Bermotor Roda Empat Atau lebih
36	Industri Furniture dan Industri Pengolahan Lainnya
37	Daur Ulang