



No. Katalog: 1102001.13010113

KECAMATAN PAGAI UTARA DALAM ANGKA 2014



Badan Pusat Statistik
Kabupaten Kepulauan Mentawai

**KECAMATAN PAGAI UTARA
DALAM ANGKA 2014**

<https://mentawai.kab.go.id>

KECAMATAN PAGAI UTARA DALAM ANGKA 2014

No. Publikasi : 13010.1405
Katalog BPS : 1102001.1301013
Ukuran Buku : 15 x 21 cm
Jumlah Halaman : xiv + 56 Halaman

Naskah :
BPS Kabupaten Kepulauan Mentawai


Gambar Kulit :
BPS Kabupaten Kepulauan Mentawai

Diterbitkan oleh / Published by :
BPS Kabupaten Kepulauan Mentawai
dan
Badan Perencanaan Pembangunan Daerah
Kabupaten Kepulauan Mentawai

Boleh dikutip dengan menyebut sumbernya

Peta Administrasi Kecamatan Pagai Utara

SELAT SIPORA



Legenda :

•	Dukun	0 - 500
●	Bukit Kecamatan	501 - 1000
—	Batas Kecamatan	1001 - 1500
—	Batas Desa	1501 - 2000
—	Jalan	2001 - 2500
~	Sungai	
■	Bangunan	



Sumber:
1. Peta Rupa Bumi, Bakosurtanal Skala 1:500.000 Tahun 1999
2. Peta DTM RTM Kabupaten Kepulauan Mentawai 2012-2013
3. Data AUSAID 2013

Dibuat Oleh:
RANGGA GEOLENKA
BADAN PERENCANAAN PEMBANGUNAN DAERAH
KABUPATEN KEPULAUAN MENTAWAI
SEKSI BIDANG PRASARANA DAN TATA RUANG

CAMAT PAGAI UTARA



GERMINUS, S.Sos



KATA SAMBUTAN

Publikasi “Kecamatan Pagai Utara Dalam Angka 2014” merupakan publikasi yang diselenggarakan oleh Badan Pusat Statistik. Kabupaten Kepulauan Mentawai bekerjasama dengan Badan Perencanaan Pembangunan Daerah Kabupaten Kepulauan Mentawai.

Di dalam buku Kecamatan Pagai Utara Dalam Angka 2014 ini disajikan berbagai jenis data statistik baik data primer maupun data sekunder keadaan tahun 2013 yang dihimpun dari Dinas/Instansi serta lembaga lainnya di Kecamatan Pagai Utara dan judul buku ini sesuai tahun datanya.

Kami menyadari, bahwa apa yang disajikan dalam buku ini mungkin belum dapat memenuhi keinginan para konsumen data yang sangat beragam, namun dengan adanya buku ini diharapkan dapat membantu para perencana, pengambil keputusan dan semua pihak konsumen data.

Akhirnya pada kesempatan ini kami mengucapkan terima kasih kepada semua pihak yang telah berpartisipasi sehingga terlaksananya penerbitan buku “Kecamatan Pagai Utara Dalam Angka 2014” ini.

Tuapejat, Agustus 2014

Badan Perencanaan
Pembangunan Daerah
Kab. Kepulauan Mentawai
Kepala,

Badan Pusat Statistik
Kab. Kepulauan Mentawai
Kepala,

Ir. Prita Wardhani D. H, MT
NIP. 19640127 199311 2 001

Evi Junaidi, S.ST, M.Si
NIP. 19760613 200012 1 002

KATA SAMBUTAN

Dengan mengucapkan puji syukur kehadiran Tuhan Yang Maha Esa, kami menyambut terbitnya buku "**Kecamatan Pagai Utara Dalam Angka 2014**". Buku ini menunjukkan bahwa pembangunan di Kecamatan Pagai Utara telah memberikan hasil yang lebih baik dari tahun-tahun sebelumnya.

Buku Kecamatan Pagai Utara Dalam Angka 2014 menyajikan data Statistik Pembangunan yang merupakan kesinambungan data tahun-tahun lalu, dan selanjutnya dapat dijadikan bahan perencanaan pembangunan di masa mendatang serta sebagai bahan evaluasi kegiatan yang telah dilaksanakan.

Dengan terbitnya buku ini, kami mengucapkan terima kasih kepada Badan Pusat Statistik Kabupaten Kepulauan Mentawai khususnya Koordinator/Mitra Statistik Kecamatan dan tak lupa kepada semua pihak yang ikut membantu terbitnya buku Kecamatan Pagai Utara Dalam Angka 2014 ini.

Demikian semoga buku ini dapat memberikan manfaat bagi semua pihak.

Saumanganya, Agustus 2014
Camat Pagai Utara

GERMINUS, S.SOS

NIP. 19620518 198903 1 004

KATA PENGANTAR

Keberhasilan pelaksanaan pembangunan sangat memerlukan data Statistik yang akurat, tepat, cermat, lengkap dan terpercaya. Publikasi "**Kecamatan Pagai Utara Dalam Angka 2014**" ini merupakan publikasi tahunan yang dikeluarkan oleh Badan Pusat Statistik Kabupaten Kepulauan Mentawai dan juga merupakan salah satu usaha menyediakan data dan informasi yang sangat berguna bagi keperluan perencanaan pembangunan daerah.

Dengan adanya publikasi ini, diharapkan seluruh konsumen data dan instansi-instansi yang membutuhkan dapat memanfaatkannya untuk berbagai keperluan dan kepentingan.

Penghargaan dan terima kasih disampaikan kepada semua pihak yang telah membantu terselesaikannya publikasi ini. Dan sudah barang tentu publikasi ini masih banyak kekurangan-kekurangan, untuk itu kritik dan saran sangat kami harapkan.

Saumanganya, Agustus 2014
Koordinator Statistik
Kecamatan Pagai Utara

WELLA BUDIARSIH, S.Si
NIP. 19850704 201101 2 022

Daftar Isi

SAMBUTAN KEPALA BAPPEDA	vi	
SAMBUTAN CAMAT	vii	
PENGANTAR KSK	viii	
DAFTAR ISI	ix	
PENJELASAN UMUM	xiii	
Bab I	Keadaan Geografis	
Tabel 1.1	Letak Geografis Kecamatan, Batas Daerah dan Luas Daerah, 2013 <i>Geographical Location, Boundaries and Total Area District, 2013</i>	4
Tabel 1.2	Luas Daerah Menurut Desa, 2013 <i>Area by Villages, 2013</i>	5
Tabel 1.3	Persentase Luas Lahan Menurut Jenis Penggunaannya , 2013 <i>Percentage of Area by Utilization, 2013</i>	6
Tabel 1.4	Jarak Desa ke Ibukota Kecamatan, Kabupaten dan Provinsi, 2013 <i>Distance between Villages and Capital of District, Regency, and Province, 2013</i>	7
Tabel 1.5	Panjang Garis Pantai Menurut Desa, 2013 <i>Length of Beach Line by Village, 2013</i>	8
Tabel 1.6	Daftar Nama-nama Sungai Menurut Desa, 2013 <i>List of Rivers by Villages, 2013</i>	9
Tabel 1.7	Daftar Nama-nama Pulau Menurut Desa, 2013 <i>List of Islands by Villages, 2013</i>	10
Bab II	Pemerintahan	
Tabel 2.1	Nama Desa dan Nama Jumlah Dusun, 2013 <i>Name of Villages and Name of Village's Cluster, 2013</i>	13
Tabel 2.2	Daftar Nama-nama Dusun Menurut Desa, 2013 <i>List of Orchard's Names by Village, 2013</i>	14
Tabel 2.3	Jumlah Pegawai Negeri Sipil Menurut Golongan/Ruang Gaji, 2013 <i>Number of Civil Servant by Rank, 2013</i>	16
Tabel 2.4	Jumlah Pegawai Negeri Sipil Menurut Pendidikan Tertinggi Yang Ditamatkan, 2013 <i>Number of Civil Servant by Educational Level, 2013</i>	17

Bab III	Penduduk	
Tabel 3.1	Perkembangan Penduduk Dari Tahun 2008 sd 2012 Menurut Jenis Kelamin <i>Population of Year 2008 to 2012 by Sex</i>	21
Tabel 3.2	Jumlah Penduduk Menurut Desa dan Jenis Kelamin <i>Number of Population by Villages and Sex</i>	22
Tabel 3.3	Jumlah Penduduk Dirinci Menurut Kelompok Usia dan Jenis Kelamin <i>Population by Group of Lifespan and Sex</i>	23
Tabel 3.4	Jumlah Penduduk Dirinci menurut Kelompok Umur dan Jenis Kelamin <i>Population by Group of Ages and Sex</i>	24
Bab IV	Sosial dan Pendidikan	
Tabel 4.1	Jumlah Sekolah Menurut Tingkat Pendidikan dan Status, 2013 <i>Number of School by Level Education and Type of Status, 2013</i>	27
Tabel 4.2	Jumlah Kelas, Guru, dan Murid Menurut Tingkat Pendidikan, 2013 <i>Number of Class, Teachers and Pupils by Level Education, 2013</i>	28
Tabel 4.3	Jumlah Peserta dan Lulusan UN Menurut Tingkat Pendidikan, 2013 <i>Number of Participant and Graduate of UN by Level Education, 2013</i>	29
Tabel 4.4	Rasio Murid Terhadap Guru Menurut Tingkat Pendidikan, 2013 <i>Ratio Pupils-Teachers by Level Education, 2013</i>	30
Tabel 4.5	Jumlah Puskesmas, Puskesmas Pembantu, dan Posyandu Menurut Desa, 2013 <i>Number of Public Health Centre and Child Health Centre by Villages, 2013</i>	31
Tabel 4.6	Jumlah Tenaga Kerja di Puskesmas berdasarkan Tingkat Pendidikan, 2013	32
Tabel 4.7	Jumlah Bayi yang di Imunisasi berdasarkan Jenis Imunisasi, 2013	33
Tabel 4.8	Jumlah Bayi 0 - 11 Bulan yang Menerima Vitamin A, 2013	35
Tabel 4.9	Jumlah Balita 12 - 60 Bulan yang Menerima Vitamin A, 2013	36
Tabel 4.10	Jumlah Pasien Yang Berkunjung ke Puskesmas Menurut Jenis Penyakit, 2013 <i>Number of Patient by Kind of Disease, 2013</i>	37
Tabel 4.11	Jumlah Penderita ISPA berdasarkan Kelompok Umur dan Jenis Kelamin, 2013	38
Tabel 4.12	Jumlah Tempat Ibadah Menurut Desa dan Jenisnya, 2013 <i>Number of Religious Place by Villages, 2013</i>	39

Bab V	Pertanian	
Tabel 5.1	Luas Panen dan Produksi Padi dan Palawija Menurut Jenis Tanaman, 2013 <i>Harvested Area and Production of Paddy and Food Crops by Kind of Plants, 2013</i>	43
Tabel 5.2	Produksi Ternak Besar Menurut Desa, 2013 <i>Population of Big Cattle by Villages, 2013</i>	44
Tabel 5.3	Produksi Ternak Kecil Menurut Desa, 2013 <i>Population of Small Cattle by Villages, 2013</i>	45
Tabel 5.4	Produksi Ternak Unggas Menurut Desa, 2013 <i>Population of Poultry by Villages, 2013</i>	46
Bab VI	Industri, Listrik dan Air Minum	
Tabel 6.1	Banyaknya Pelanggan Listrik Menurut Jenis Langganan, 2013 <i>Number of Electricity Customer by Kind, 2013</i>	49
Tabel 6.2	Banyaknya Pelanggan BPAM Menurut Jenis Langganan, 2013 <i>Number of Water Customer by Kind, 2013</i>	50
Tabel 6.3	Jumlah UMKM dan Tenaga Kerja Menurut Skala Usaha, 2013 <i>Number of UMKM and Labor by Enterprise Scale, 2013</i>	51
Tabel 6.4	Jumlah Koperasi Berbadan Hukum, 2013 <i>Number of Legal Cooperation, 2013</i>	52
Bab VII	Jalan dan Jembatan	
Table 7.1	Panjang Jalan Menurut Kondisinya, 2013 <i>Road Length by it's Condition, 2013</i>	55
Table 7.2	Panjang Jembatan Menurut Kondisinya, 2013 <i>Bridge Length by it's Condition, 2013</i>	56

PENJELASAN UMUM

Tanda-tanda, satuan-satuan dan lain-lain yang digunakan dalam publikasi ini adalah sebagai berikut :

1. TANDA-TANDA DALAM TABEL

Data belum tersedia	= ...
Data tidak ada atau nol	= -
Angka Sementara	= *)
Angka Diperbaiki	= r)
Angka Perkiraan	= e)
Angka Desimal	= ,


2. SATUAN-SATUAN

B a l	= 250 M ³	=180 Kg
B a r r e l	= 158,99 liter	
B a t a (untuk garam)	= 500 gram	
Batang (untuk sabun)	= 400 gram	
B o t o l	= 700 cc	
Kilometer (Km)	= 1.000 meter (m)	
Kwintal (Kw)	= 100 Kg	
Liter (untuk beras)	= 0,80 Kg	
Long ton	= 1.016,50 Kg	
L u s i n	= 12 unit	
Meter Cubik Feet (mef)	= 1/35,5 M ³	
Metric ton (m.ton)	= 0,98421	
long ton	= 1.000 Kg	
O n c e (Oz)	= 28,31 gram	
Pound (lb)	= 0,454 Kg	
T o n	= 1.000 Kg	
S a k (untuk semen)	= 40 atau 50 Kg	

SUMBER DATA DAN KETERANGAN TEKNIS

- Data mengenai pendidikan bersumber dari Dinas Pendidikan dan Departemen Agama Kabupaten Kepulauan Mentawai
- Data mengenai kesehatan bersumber dari Puskesmas
- Peserta Keluarga Berencana adalah orang-orang yang mempraktekkan salah satu metode kontrasepsi sesuai laporan Badan Pemberdayaan Masyarakat, Perempuan dan KB

- d. Bentuk Produksi padi dan palawija :
 - Padi dalam bentuk gabah kering giling
 - Jagung dalam bentuk pipilan kering
 - Ubi kayu dan ubi jalar dalam keadaan basah
 - Kacang-kacangan dalam keadaan biji kering.
- e. Data kelistrikan bersumber dari PT.PLN Ranting Tuapeijat Kabupaten Kepulauan Mentawai
- f. Data Industri, Perdagangan dan Koperasi bersumber dari Dinas Perindustrian, Perdagangan Koperasi dan dan Usaha Miko Kecil dan Menengah Kabupaten Kepulauan Mentawai
- g. Data Perhubungan dan komunikasi meliputi Infrastruktur Jalan dan Jembatan



Keadaan Geografis



Kecamatan Pagai Utara merupakan salah satu kecamatan di Kabupaten Kepulauan Mentawai dengan posisi geografis yang terletak di antara $2^{\circ}30'00''$ – $2^{\circ}51'36''$ Lintang Selatan dan $99^{\circ}57'00''$ – $100^{\circ}09'36''$ Bujur Timur dengan luas wilayah tercatat 342,02 km². Secara geografis, daratan Kecamatan Pagai Utara terletak di pulau Pagai, yaitu dengan batas sebelah Utara adalah Selat Sipora, sebelah Selatan berbatasan dengan Kecamatan Sikakap, sebelah Timur berbatasan dengan Selat Mentawai, serta sebelah Barat berbatasan dengan Samudera Hindia.

Kecamatan Pagai Utara terdiri dari satu pulau besar yaitu pulau Pagai Utara dan tujuh pulau kecil yaitu pulau Silabu Kecil, Silabu Besar, Boboa, Siniai Kelaut, Bagai Tobou, Siemang, dan Sianjak.

Kecamatan Pagai Utara merupakan salah satu dari tiga kecamatan hasil pemekaran Kecamatan Pagai Utara Selatan pada tahun 2007. Kecamatan pagai Utara terdiri dari desa yaitu : Desa Saumanganya, Silabu, Betumonga dan 30 dusun, dimana desa Saumanganya terdiri dari 18 Dusun, Silabu terdiri dari 6 dusun dan Betumonga terdiri dari 6 dusun.

Keadaan Geografis

Tabel 1.1 **Letak Geografis Kecamatan, Batas Daerah dan Luas Daerah, 2013**
Table 1.1 ***Geographical Location, Boundaries and Total Area Sub-district, 2013***

U r a i a n	K e t e r a n g a n
<i>Explanation</i>	<i>Note</i>
(1)	(2)
1. Letak Geografis	: 2°30'00" - 2°51'36" LS 99°57'00" - 100°09'36" BT
2. Batas Daerah	
Sebelah Utara	: Selat Sipora
Sebelah Selatan	: Kecamatan Sikakap
Sebelah Barat	: Samudera Hindia
Sebelah Timur	: Selat Mentawai
3. Jumlah Sungai	: 19
4. Luas Daerah	: 342,02 KM ²
5. Curah Hujan	: -
6. Ketinggian dari Permukaan Laut	: 2 Meter

Sumber: Badan Pertanahan Nasional Kab. Kepulauan Mentawai

Source: National Land Board of Kepulauan Mentawai Regency

Tabel Luas Daerah Menurut Desa, 2013
Table 1.2 *Area by Villages, 2013*

Nama Desa Villages (1)	Luas Daerah / Area (km ²) (2)
1 Saumanganya	...
2 Silabu	...
3 Betumonga	...
J U M L A H	342,02

Sumber: Badan Pertanahan Nasional Kab. Kepulauan Mentawai

Source: National Land Board of Kepulauan Mentawai Regency

Keadaan Geografis

Tabel **Persentase Luas Lahan Menurut Jenis Penggunaannya, 2013**
Table 1.3 **Percentage of Area by Utilization, 2013**

Jenis Penggunaan	Luas / Area	Persentase
Utilization	(Ha)	(%)
(1)	(2)	(3)
1. Pemukiman	171	0,50
2. Sawah	14	0,04
3. Tegalan	0	0,00
4. Kebun Campuran	2 232	6,53
5. Perkebunan	2 475	7,24
6. Hutan	27 258	79,70
7. Semak Belukar	864	2,53
8. Kolam	0	0,00
9. Hutan Sejenis	1 188	3,47
JUMLAH	34 202	100

Sumber: Badan Pertanahan Nasional Kab. Kepulauan Mentawai

Source: National Land Board of Kepulauan Mentawai Agency

Tabel 1.4 **Jarak Desa ke Ibukota Kecamatan, Kabupaten, dan Provinsi, 2013**
Table 1.4 **Distance between Villages and Capital of District, Regency and Province, 2013**

	Nama Desa Villages	Jarak ke Ibukota / Distance to Capital of		
		Kecamatan (Km)	Kabupaten (Km)	Propinsi (Km)
	(1)	(2)	(3)	(4)
1	Saumanganya	0	74	234
2	Silabu	10	84	244
3	Betumonga	11	85	245

Sumber: Kantor Kecamatan Pagai Utara

Source: Sub-district Office of Pagai Utara

Keadaan Geografis

Tabel Panjang Garis Pantai Menurut Desa, 2013
Table 1.5 *Length of Beach Line by Village, 2013*

	Desa <i>Village</i>	Panjang (Km) <i>Length</i>
	(1)	(2)
1	Saumanganya	21,709
2	Silabu	58,707
3	Betumonga	12,930
JUMLAH		93,35

Sumber: Dinas Kelautan dan Perikanan Kabupaten Kepulauan Mentawai
Source: Department of Oceanic and Fishery of Kep. Mentawai Regency

Tabel 1.6 Daftar Nama-nama Sungai Menurut Desa, 2013
Table *List of Rivers by Villages, 2013*

Desa	Sungai
<i>Village</i>	<i>River</i>
(1)	(2)
1 Saumanganya	1 Saumanganya 2 Pangetu 3 Tekmone 4 Manganjo 5 Guluguluk 6 Pututukat 7 Pasapat 8 Tunang Togut 9 Mapinang
2 Silabu	1 Silabu 2 Maguiru 3 Tumalei 4 Gogo
3 Betumonga	1 Tirit Batti 2 Betumonga 3 Mateg Geiluk 4 Sabeugungung 5 Baru Baru 6 Muntei


Sumber: Kantor Desa se-Kecamatan Pagai Utara

Keadaan Geografis

Tabel 1.7 Daftar Nama-nama Pulau Menurut Desa, 2013
Table *List of Islands by Villages, 2013*

	Desa <i>Village</i>	Pulau <i>Island</i>
	(1)	(2)
1	Saumanganya	-
2	Silabu	1 Silabu Besar 2 Silabu Kecil 3 Boboa 4 Siniai Kelaut 5 Bagat Tobou 6 Siemang 7 Sianjak
3	Betumonga	-

Sumber: Kantor Desa se-Kecamatan Pagai Utara



Pemerintahan



Tabel **Nama Desa dan Jumlah Dusun, 2013**
Table **2.1** **Name of Villages and Number of Village's Cluster, 2013**

	Nama Desa	Jumlah Dusun
	Villages	Number of Village's Cluster
	(1)	(2)
1	Saumanganya	18
2	Silabu	6
3	Betumonga	6
J U M L A H		30

Sumber: Peraturan Bupati No.14 Tahun 2013 (19 Februari 2013)

Source: Peraturan Bupati No.14 Tahun 2013 (19 Februari 2013)

Tabel **Daftar Nama-nama Dusun Menurut Desa, 2013**
Table **2.2** **List of Orchard's Names by Village, 2013**

Desa	Dusun
<i>Village</i>	<i>Orchads</i>
(1)	(2)
1 Saumanganya	1 Saumanganya Barat
	2 Mapaddat
	3 Biubiu
	4 Saumanganya Tengah
	5 Saumanganya Timur
	6 Manganjo
	7 Manganjo Selatan
	8 Manganjo Utara
	9 Guluguluk
	10 Guluguluk Ruba
	11 Manganjo Sibau
	12 Pasapat
	13 Pujaringan
	14 Tunang Tuggut
	15 Mabulaubuggei
	16 Beubukku
	17 Pinairuk
	18 Mapinang Utara

Bersambung / *To be continued*

Sumber: Peraturan Bupati No.14 Tahun 2013 (19 Februari 2013)

Source: Peraturan Bupati No.14 Tahun 2013 (19 Februari 2013)

Lanjutan Tabel/*Continued Table 2.2*

	Desa <i>Village</i> (1)	Dusun <i>Orchads</i> (2)
2	Silabu	1 Silabu Barat 2 Silabu Selatan 3 Silabu Utara 4 Maguiru 5 Maguiru Barat 6 Tumalei
3	Betumonga	1 Betumonga Tiri 2 Betumonga Timur 3 Betumonga Barat 4 Sabeugungung 5 Baru-baru 6 Muntei Baru-baru

Sumber: Peraturan Bupati No.14 Tahun 2013 (19 Februari 2013)

Source: Peraturan Bupati No.14 Tahun 2013 (19 Februari 2013)

Tabel 2.3 Jumlah Pegawai Negeri Sipil di Kantor Kecamatan
Table Menurut Golongan/Ruang Gaji, 2013
Number of Civil Servant at Sub-district Office by Rank, 2013

	Golongan/Ruang Gaji <i>Rank</i>	Laki-laki <i>Male</i>	Perempuan <i>Female</i>	Jumlah <i>Total</i>
	(1)	(2)	(3)	(4)
1	Golongan I	0
2	Golongan II	8
3	Golongan III	8
4	Golongan IV	0
JUMLAH				16

Sumber: Kantor Kecamatan Pagai Utara

Source: Sub-district Office of Pagai Utara

Tabel 2.4 Jumlah Pegawai Negeri Sipil Menurut Pendidikan Tertinggi Yang Ditamatkan, 2013
Number of Civil Servant at Sub-district Office by Educational Level, 2013

	Pendidikan Tertinggi <i>Educational Level</i>	Laki-laki <i>Male</i>	Perempuan <i>Female</i>	Jumlah <i>Total</i>
	(1)	(2)	(3)	(4)
1	Sekolah Dasar <i>Elementary School</i>	1
2	Sekolah Menengah Pertama <i>Junior High School</i>	0
3	Sekolah Menengah Atas <i>Senior High School</i>	6
4	Akademi/Perguruan Tinggi <i>Academy/University</i>	9
JUMLAH		16

Sumber: Kantor Kecamatan Pagai Utara
Source: Sub-district Office of Pagai Utara

III

Kependudukan



Tabel 3.1 Perkembangan Penduduk Dari Tahun 2009 sd 2013 Menurut Jenis Kelamin
Table 3.1 Trend of Population 2009 - 2013 by Sex

Tahun Year (1)	Jenis Kelamin / Sex		Penduduk Population (4)
	Laki - laki (2)	Perempuan (3)	
2009	2 429	2 261	4 690
2010	2 697	2 515	5 212
2011	2 774	2 500	5 274
2012	2 806	2 708	5 514
2013	2 824	2 628	5 452

Sumber: Badan Pusat Statistik Kabupaten Kepulauan Mentawai

Source: Central Board of Statistic of Kepulauan Mentawai Regency

Penduduk

Tabel 3.2 **Jumlah Penduduk Menurut Desa dan Jenis Kelamin, 2013**
Table 3.2 **Number of Population by Villages and Sex, 2013**

	Nama Desa <i>Villages</i>	Jenis Kelamin / Sex		Penduduk <i>Population</i>
		Laki - laki (1)	Perempuan (2)	
1	Saumanganya	1 663	1 537	3 200
2	Silabu	522	488	1 010
3	Betumonga	639	603	1 242
JUMLAH		2 824	2 628	5 452

Sumber: Badan Pusat Statistik Kabupaten Kepulauan Mentawai
Source: Central Board of Statistic of Kepulauan Mentawai Regency

Tabel 3.3 Jumlah Penduduk Dirinci Menurut Kelompok Usia dan Jenis Kelamin, 2013
Table *Population by Group of Lifespan and Sex, 2013*

Kelompok Usia <i>Group of Lifespan</i>	Jenis Kelamin / Sex		Penduduk <i>Population</i>
	Laki - laki	Perempuan	
(1)	(2)	(3)	(4)
Anak-anak <i>Child</i> (0 - 14 Tahun)	1 040	1 007	2 047
Dewasa <i>Adult</i> (15 - 64 Tahun)	1 678	1 516	3 194
Tua <i>Old</i> (65 + Tahun)	106	105	211
J U M L A H	2 824	2 628	5 452

Sumber: Badan Pusat Statistik Kabupaten Kepulauan Mentawai
Source: Central Board of Statistic of Kepulauan Mentawai Regency

Tabel 3.4 Jumlah Penduduk Dirinci Menurut Kelompok Umur dan Jenis Kelamin, 2013
Table *Population by Group of Ages and Sex, 2013*

Kelompok Umur <i>Group of Ages</i>	Jenis Kelamin / Sex		Penduduk <i>Population</i>
	Laki - laki	Perempuan	
(1)	(2)	(3)	(4)
0-4	402	392	794
5 - 9	385	364	749
10 - 14	253	251	504
15 - 19	211	164	375
20 - 24	243	239	482
25 - 29	234	218	452
30 - 34	194	163	357
35 - 39	200	149	349
40 - 44	149	151	300
45 - 49	146	136	282
50 - 54	127	127	254
55 - 59	105	93	198
60 - 64	69	76	145
65-69	52	48	100
70-74	37	28	65
75 +	17	29	46
JUMLAH	2 824	2 628	5 452

Sumber: Badan Pusat Statistik Kabupaten Kepulauan Mentawai
Source: Central Board of Statistic of Kepulauan Mentawai Regency

IV

Sosial dan Pendidikan



Tabel Jumlah Sekolah Menurut Tingkat Pendidikan dan Status, 2013
Table 4.1 *Number of School by Level Education and Type of Status, 2013*

	Jenis Pendidikan <i>Level Education</i>	Status / <i>Type of Status</i>		Jumlah <i>Total</i>
		Negeri	Swasta	
	(1)	(2)	(3)	(4)
1.	Taman Kanak-kanak <i>Kinderganden</i>	0	7	7
2.	Sekolah Dasar <i>Elementary School</i>	9	0	9
3.	Sekolah Menengah Pertama <i>Junior High School</i>	1	0	1
4.	Sekolah Menengah Atas <i>Senior High School</i>	0	0	0
JUMLAH		10	7	17

Sumber: Dinas Pendidikan Kab. Kepulauan Mentawai

Source: Department of Education of Kepulauan Mentawai Regency

Tabel 4.2 **Jumlah Kelas, Guru, dan Murid Menurut Tingkat Pendidikan, 2013**
Table 4.2 **Number of Class, Teachers and Pupils by Level Education, 2013**

Jenis Pendidikan Level Education	Kelas Class	Guru Teachers	Murid Pupils
(1)	(2)	(3)	(4)
1. Taman Kanak-kanak <i>Kindergarden</i>	7	-	-
2. Sekolah Dasar <i>Elementary School</i>	84	78	1 153
3. Sekolah Menengah Pertama <i>Junior High School</i>	6	9	150
4. Sekolah Menengah Atas <i>Senior High School</i>	0	0	0
JUMLAH	97	87	1 303

Sumber: Dinas Pendidikan Kab. Kepulauan Mentawai

Source: Department of Education of Kepulauan Mentawai Regency

Tabel 4.3 Jumlah Peserta dan Lulusan UN Menurut Tingkat Pendidikan, 2013
Table 4.3 *Number of Participant and Graduate of UN by Level Education, 2013*

	Tingkat Pendidikan <i>Level Education</i>	Peserta UN <i>Participant</i>	Lulus UN <i>Graduate</i>
	(1)	(2)	(3)
1.	Sekolah Dasar <i>Elementary School</i>	134	134
2.	Sekolah Menengah Pertama <i>Junior High School</i>	36	36
3.	Sekolah Menengah Atas <i>Senior High School</i>	0	0
J U M L A H		170	170

Sumber: Dinas Pendidikan Kab. Kepulauan Mentawai

Source: Department of Education of Kepulauan Mentawai Regency

Tabel 4.4 Rasio Murid Terhadap Guru Menurut Tingkat Pendidikan, 2013
Table *Ratio Pupils-Teachers by Level Education, 2013*

	Jenis Pendidikan <i>Level Education</i>	Guru <i>Teachers</i>	Murid <i>Pupils</i>	Rasio <i>Ratio</i>
	(1)	(2)	(3)	(4)
1.	Taman Kanak-kanak <i>Kindergarden</i>	-	-	-
2.	Sekolah Dasar <i>Elementary School</i>	78	1 153	15
3.	Sekolah Menengah Pertama <i>Junior High School</i>	9	150	17
4.	Sekolah Menengah Atas <i>Senior High School</i>	0	0	0
JUMLAH		87	1 303	15

Sumber: Dinas Pendidikan Kab. Kepulauan Mentawai

Source: Department of Education of Kepulauan Mentawai Regency

Tabel 4.5 **Jumlah Puskesmas, Puskesmas Pembantu, dan Posyandu Menurut Desa, 2013**
Table 4.5 **Number of Public Health Centre and Child Health Centre by Villages, 2013**

	Nama Desa <i>Villages</i>	Puskesmas	Puskesmas Pembantu	Posyandu
	(1)	(2)	(3)	(4)
1	Saumanganya
2	Silabu
3	Betumonga
JUMLAH		0	0	23

Sumber: Dinas Pendidikan Kabupaten Kepulauan Mentawai

Source: Department of Education of Kepulauan Mentawai Regency

Tabel 4.6 Jumlah Tenaga Kerja di Puskesmas berdasarkan Tingkat Pendidikan, 2013

No.	PENDIDIKAN	JUMLAH	PNS/CPNS	PTT	HONOR	SR
1	SKM	2	2	-	-	-
2	D3 Bidan	9	3	1	4	1
3	D3 Perawat	20	17	-	-	3
4	D3 Gizi	1	1	-	-	-
5	D3 Kesehatan Lingkungan	1	1	-	-	-
6	D3 Rekam Medik	1	-	-	-	1
7	SPK	1	1	-	-	-
8	SMA	2	-	-	2	-
9	SMP&SD	5	-	-	5	1
Jumlah		42	25	1	11	6

Sumber: Puskesmas Kecamatan Pagai Utara

Source: *Public Health of Pagai Utara Sub-district*

Tabel 4.7 Jumlah Bayi yang di Imunisasi berdasarkan Jenis Imunisasi, 2013

Bulan	Imunisasi				
	HB 0 (0<7 hari)	BCG	Polio 1	DPT/HB (1)	Polio 2
Januari	0	6	6	7	8
Februari	2	7	6	1	6
Maret	3	21	24	10	9
April	0	10	12	15	16
Mei	1	9	9	11	11
Juni	1	15	17	15	18
Juli
Agustus	6	10	10	10	11
September	3	14	17	13	14
Oktober
November
Nopember
Jumlah	16	92	101	82	93

(bersambung/ to be continued)

Sumber: Puskesmas Kecamatan Pagai Utara

Source: Public Health of Pagai Utara Sub-district

Lanjutan Tabel / Continued Table 4.7

Imunisasi					Jumlah
DPT/HB (2)	Polio 3	DPT/HB (3)	Polio 4	Campak	
5	7	4	2	2	47
10	3	0	0	6	41
5	6	10	6	20	114
12	9	7	10	3	94
12	12	9	4	5	83
13	24	20	13	24	160
...
12	14	23	27	11	134
7	13	14	14	11	120
...
...
...
76	88	87	76	82	793

Sumber: Puskesmas Kecamatan Pagai Utara

Source: Public Health of Pagai Utara Sub-district

Tabel 4.8 Jumlah Bayi 0 - 11 Bulan yang Menerima Vitamin A, 2013

Bulan	No	Desa	Sasaran		Jumlah	Pencapaian		Jumlah
			L	P		L	P	
Februari	1	Saumanganya	8	16	24	8	13	21
	2	Silabu	4	8	12	4	6	10
	3	Betumonga	4	12	16	4	8	12
Jumlah Pada bulan Februari			16	36	52	16	27	43
Agustus	1	Saumanganya	15	12	27	6	9	15
	2	Silabu	3	5	8	2	5	7
	3	Betumonga	12	13	25	9	9	18
Jumlah Pada bulan Agustus			30	30	60	17	23	40
Jumlah			46	66	112	33	50	83

Sumber: Puskesmas Kecamatan Pagai Utara

Source: Public Health of Pagai Utara Sub-district

Tabel 4.9 Jumlah Balita 12 - 60 Bulan yang Menerima Vitamin A, 2013

Bulan	No	Desa	Sasaran		Jumlah	Pencapaian		Jumlah
			L	P		L	P	
Februari	1	Saumanganya	151	...	151	99	103	202
	2	Silabu	65	...	65	63	35	98
	3	Betumonga	65	...	65	63	68	131
Jumlah Pada bulan Februari			281	0	281	225	206	431
Agustus	1	Saumanganya	78	98	176	74	90	164
	2	Silabu	58	62	120	57	61	118
	3	Betumonga	64	55	119	54	54	108
Jumlah Pada bulan Agustus			200	215	415	185	205	390
Jumlah			481	215	696	410	411	821

Sumber: Puskesmas Kecamatan Pagai Utara

Source: Public Health of Pagai Utara Sub-district

Tabel 4.10 Jumlah Pasien Yang Berkunjung ke Puskesmas Menurut Jenis Penyakit, 2013
Table *Number of Patient by Kind of Disease, 2013*

No	Nama Penyakit	Jenis Kelamin		Jumlah
		Laki-laki	Perempuan	
1	Cephalgia	65	59	124
2	Diare	64	63	127
3	Dispepsia	24	33	57
4	Gastritis	89	134	223
5	Hipertensi	13	23	36
6	ISPA	341	355	696
7	Obs. Febris	63	55	118
8	Peny. Kulit alergi	72	66	138
9	Peny. Kulit infeksi	28	19	47
10	Peny. Sistem otot & jaringan	256	275	531
Jumlah		1015	1082	2097

Sumber: Puskesmas Kecamatan Pagai Utara

Source: *Public Health of Pagai Utara Sub-district*

Tabel 4.11 Jumlah Penderita ISPA berdasarkan Kelompok Umur dan Jenis Kelamin, 2013

Bulan	Balita				> 5 Tahun		Jumlah
	Batuk bukan pneumonia				Batuk Bukan Pneumonia		
	< 1 th		1 - 4 th		L	P	
	L	P	L	P			
Januari	4	4	5	5	12	9	39
Februari	9	8	8	10	5	12	52
Maret	1	2	2	2	5	9	21
April
Mei	3	4	7	10	55	35	114
Juni	8	11	26	25	26	22	118
Juli	12	21	31	26	19	39	148
Agustus	4	11	20	16	23	13	87
September	3	3	11	13	19	29	78
Oktober
Nopember	1	1	10	4	13	6	35
Desember
Jumlah	45	65	120	111	177	174	692

Sumber: Puskesmas Kecamatan Pagai Utara

SOURCE: Public Health of Pagai Utara Sub-district

Tabel 4.12 Jumlah Tempat Ibadah Menurut Desa dan Jenisnya, 2013
Table 4.12 *Number of Religious Place by Villages, 2013*

	Nama Desa <i>Villages</i>	Jenis Tempat Ibadah/ <i>Kind of Religious Place</i>			
		Masjid	Mushalla	Gereja Protestan	Gereja Katholik
	(1)	(2)	(3)	(4)	(5)
1	Saumanganya
2	Silabu
3	Betumonga
J U M L A H		3	0	26	8

Sumber: Kementerian Agama Kabupaten Kepulauan Mentawai

Source: Ministry of Religion of Kepulauan Mentawai's District



Pertanian



Tabel 5.1 Luas Panen dan Produksi Padi dan Palawija Menurut Jenis Tanaman, 2013
Table 5.1 *Harvested Area and Production of Paddy and Food Crops by Kind of Plants, 2013*

Jenis Tanaman		Luas Tanam	Luas Panen	Produksi
Kind of Plants		(Ha)	(Ha)	(Ton)
(1)		(2)	(3)	(4)
1.	Padi Sawah	25,00	25,00	105,00
2.	Padi Ladang	0,00	0,00	0,00
3.	J a g u n g	5,00	9,00	2,25
4.	K e d e l a i	0,00	0,00	0,00
5.	Kacang Tanah	0,00	0,00	0,00
6.	Kacang Hijau	0,00	0,00	0,00
7.	Ubi Kayu	35,00	27,00	94,50
8.	Ubi Jalar	25,00	26,00	65,00
9	Keladi	129,00	165,00	1 155,00
J U M L A H		219,00	252,00	1421,75

Sumber: Dinas Pertanian Peternakan dan Perkebunan Kabupaten Kepulauan Mentawai

Source: *Department of Foodcrops Agriculture Animal Husbandry and Plantation Service of Kepulauan Mentawai Regency*

Tabel **Produksi Ternak Besar Menurut Desa, 2013**
Table 5.2 **Population of Big Cattle by Villages, 2013**

	Nama Desa <i>Villages</i>	Sapi Potong/ <i>Cow</i> (ekor)			Kerbau/ <i>Buffalo</i> (ekor)		
		Jantan	Betina	Jumlah	Jantan	Betina	Jumlah
	(1)	(2)	(3)	(4)	(5)	(6)	(7)
1	Saumanganya	1	7	8	3	3	6
2	Silabu	0	0	0	0	0	0
3	Betumonga	0	0	0	0	0	0
JUMLAH		1	7	8	3	3	6

Sumber: Dinas Pertanian Peternakan dan Perkebunan
Kabupaten Kepulauan Mentawai

Source: *Department of Foodcrops Agriculture Animal Husbandry
and Plantation Service of Kepulauan Mentawai Regency*

Tabel **Produksi Ternak Kecil Menurut Desa, 2013**
Table 5.3 **Population of Small Cattle by Villages, 2013**

	Nama Desa <i>Villages</i>	Kambing/ <i>Goat</i> (ekor)		Jumlah
		Jantan	Betina	<i>Total</i>
	(1)	(2)	(3)	(4)
1	Saumanganya
2	Silabu
3	Betumonga
JUMLAH		7	18	25

Sumber: Dinas Pertanian Peternakan dan Perkebunan
Kabupaten Kepulauan Mentawai

Source: *Department of Foodcrops Agriculture Animal Husbandry
and Plantation Service of Kepulauan Mentawai Regency*

Pertanian

Tabel **Produksi Ternak Unggas Menurut Desa, 2013**
Table **5.4** **Population of Poultry by Villages, 2013**


	Nama Desa <i>Villages</i>	Ayam Buras, Ayam Ras dan Itik		
		Jantan	Betina	Jumlah
	(1)	(2)	(3)	(4)
1	Saumanganya
2	Silabu
3	Betumonga
JUMLAH		2 762	4 494	7 256

Sumber: Dinas Pertanian Peternakan dan Perkebunan
Kabupaten Kepulauan Mentawai

Source: *Department of Foodcrops Agriculture Animal Husbandry
and Plantation Service of Kepulauan Mentawai Regency*

VI

Industri, Listrik dan Air Minum



Tabel 6.1 **Banyaknya Pelanggan Listrik Menurut Jenis Langganan, 2013**
Table 6.1 **Number of Electricity Customer by Kind, 2013**

Jenis Langganan		Jumlah / Total
Kind of Customer		
	(1)	(2)
1.	Rumahtangga/ <i>Household</i>	121
2.	Kantor Pemerintahan/ <i>Government</i>	-
3.	Bisnis/ <i>Company</i>	1
4.	Sosial/ <i>Social</i>	5
5.	Industri/ <i>Industry</i>	-
J U M L A H		127

Sumber: PLN Ranting Kabupaten Kepulauan Mentawai

Source: State Electricity Enterprise Division of Kepulauan Mentawai

Tabel 6.2 **Banyaknya Pelanggan BPAM Menurut Jenis Langganan, 2013**
Table 6.2 **Number of Water Customer by Kind, 2013**

Jenis Langganan Kind of Customer	Jumlah / Total
(1)	(2)
1. Rumahtangga/ <i>Household</i>	-
2. Kantor Pemerintahan/ <i>Government</i>	-
3. Bisnis/ <i>Company</i>	-
4. Sosial/ <i>Social</i>	-
5. Industri/ <i>Industry</i>	-
J U M L A H	0

Sumber: B P A M Kecamatan Pagai Utara

Source: Water Work Company of Pagai Utara Sub-district

Tabel 6.3 Jumlah UMKM dan Tenaga Kerja Menurut Skala Usaha, 2013
Table 6.3 *Number of UMKM and Labor by Enterprise Scale, 2013*

	Skala Usaha <i>Enterprise Scale</i>	Jumlah UMKM <i>Number of UMKM</i>	Tenaga Kerja <i>Labor</i>
	(1)	(2)	(3)
1.	UMKM Mikro	45	92
2.	UMKM Kecil	3	14
3.	UMKM Menengah	-	-
JUMLAH		48	106

Sumber: Dinas Perindagkop dan UMKM Kabupaten Kepulauan Mentawai

*Source: Department of Trade, Industry, Cooperative and Enterprise of
 Kepulauan Mentawai Regency*

Tabel 6.4 **Jumlah Koperasi Berbadan Hukum, 2013**
Table 6.4 **Number of Legal Cooperation, 2013**

Jenis Koperasi <i>Kind of Cooperation</i>	Jumlah Koperasi <i>Number of Cooperation</i>
(1)	(2)
1. Koperasi Unit Desa	0
2. Koperasi Serba Usaha	3
3.. Koperasi Umum	0
4. Koperasi Produksi Pertanian	1
5. Koperasi Pegawai	0
JUMLAH	4

Sumber: Dinas Perindagkop dan UMKM Kabupaten Kepulauan Mentawai
*Source: Department of Trade, Industry, Cooperative and Enterprise of
Kepulauan Mentawai Regency*

VII

Jalan dan Jembatan



Tabel 7.1 Panjang Jalan Menurut Kondisinya, 2013
Table 7.1 *Road Length by it's Condition, 2013*

Kondisi Jalan <i>Type of Surface</i>	Panjang Jalan (Km)
(1)	(2)
1. Baik	...
2. Rusak Ringan	15,00
3. Rusak Berat	112,00
J U M L A H	127,00

Sumber: Dinas Pekerjaan Umum Kabupaten Kepulauan Mentawai

Source : *Department of General Work Service of
Kepulauan Mentawai Regency*

Tabel 7.2 Panjang Jembatan Menurut Kondisinya, 2013
Table 7.2 *Bridge Length by it's Condition, 2013*


Kondisi Jembatan <i>Type of Surface</i>	Panjang Jembatan (m)
(1)	(2)
1. Baik	51,00
2. Rusak Ringan	33,00
3. Rusak Berat	216,00
J U M L A H	300,00

Sumber: Dinas Pekerjaan Umum Kabupaten Kepulauan Mentawai

Source: *Department of General Work Service of
Kepulauan Mentawai Regency*

DATA

MENCERDASKAN BANGSA



Badan Pusat Statistik
Kabupaten Kepulauan Mentawai
Jalan Raya Tuapeijat KM. 10, Sipora Utara
Telp. (0759) 320333

