



# 2023

## KECAMATAN UJUNG PANDANG DALAM ANGKA

*Ujung Pandang Subdistrict in Figures*



**BADAN PUSAT STATISTIK  
KOTA MAKASSAR**  
BPS-STATISTICS OF MAKASSAR MUNICIPALITY



**2023**

**KECAMATAN  
UJUNG PANDANG  
DALAM ANGKA**

*Ujung Pandang Subdistrict in Figures*

**KECAMATAN UJUNG PANDANG DALAM ANGKA**  
***Ujung Pandang Subdistrict in Figures***  
**2023**

ISSN: -

No. Publikasi/*Publication Number*: 73710.2310

Katalog /*Catalog*: 1102001.7371050

Ukuran Buku/*Book Size*: 14,8 cm x 21 cm

Jumlah Halaman/*Number of Pages* : xxvi + 98 hal/*pages*

Naskah/*Manuscript*:

BPS Kota Makassar/ *BPS-Statistics of Makassar Municipality*

Penyunting/*Editor*:

BPS Kota Makassar/ *BPS-Statistics of Makassar Municipality*

Desain Kover/*Cover Design*:

BPS Kota Makassar/ *BPS-Statistics of Makassar Municipality*

Ilustrasi Kover/*Cover Illustration*:

Fort Rotterdam Makassar diakses melalui tautan wikipedia.org

Diterbitkan oleh/*Published by*:

©BPS Kota Makassar/ *BPS-Statistics of Makassar Municipality*

Dicetak oleh/*Printed by*:

BPS Kota Makassar/ *BPS-Statistics of Makassar Municipality*

Dilarang mengumumkan, mendistribusikan, mengomunikasikan, dan/atau menggandakan sebagian atau seluruh isi buku ini untuk tujuan komersil tanpa izin tertulis dari Badan Pusat Statistik Kota Makassar.

*Prohibited to announce, distribute, communicate, and/or copy part or all of this book for commercial purpose without permission from BPS-Statistics Indonesia of Makassar Regency/Municipality.*

**TIM PENYUSUN/TEAM MEMBERS**

**Pengarah/Director**

Ir. Abd Asman, M.Si.

**Penanggung Jawab/Persons in Charge**

Ir. Abd Asman, M.Si.

**Penyunting/Editors**

Muhammad Aswar, S.Si.

**Pengolah Data dan Penulis Naskah/Data Processor and Writers**

Wahyuni Febriyanti Yafendi, SST • Daris Azhar, S.Tr.Stat.

**Pembuat Sampul/Cover Designers**

Daris Azhar, S.Tr.Stat.

<https://makas-kolips.go.id>



## **KONTRIBUTOR DATA/DATA CONTRIBUTORS**

1. Kementerian Agama/*Ministry of Religious Affair*
2. Kementerian Pendidikan dan Kebudayaan/*Ministry of Education and Culture*
3. Badan Meteorologi Klimatologi dan Geofisika/*Meteorological, Climatology, and Geophysical Agency*
4. Badan Pusat Statistik/*BPS-Statistics Indonesia*
5. Dinas Kependudukan dan Pencatatan Sipil/*Regional Office of Citizenship and Civil Registration*
6. Badan Kepegawaian dan Pengembangan SDM Daerah/*Regional Agency for Employee Affairs and Development of Human Resources*
7. Dinas Perikanan dan Pertanian/*Regional Office of Agriculture and Fisheries*
8. Seluruh Pemerintah Daerah Tingkat Kecamatan di Kota Makassar/*All Subdistricts Government in Makassar Municipality*
9. Seluruh Pemerintah Daerah Tingkat Kelurahan di Kota Makassar/*All Kelurahan Government in Makassar Municipality*



**PETA WILAYAH KECAMATAN UJUNG PANDANG**  
**MAP OF UJUNG PANDANG SUBDISTRICT**







**PELAKSANA TUGAS KEPALA BPS KOTA MAKASSAR**  
**ACTING HEAD OF BPS-STATISTICS MAKASSAR MUNICIPALITY**



**IR. ABD ASMAN, M.SI**






## KATA PENGANTAR

**Kecamatan Ujung Pandang Dalam Angka 2023** merupakan seri publikasi tahunan BPS Kota Makassar yang menyajikan beragam jenis data yang bersumber dari BPS dan institusi lain. Publikasi ini memuat gambaran umum tentang keadaan geografi, pemerintahan, penduduk, pertanian, serta perkembangan kondisi sosial-demografi dan perekonomian di Kecamatan Ujung Pandang.

Seiring dengan meningkatnya kebutuhan konsumen data, publikasi Kecamatan Ujung Pandang Dalam Angka akan terus mengalami penyempurnaan baik struktur maupun muatannya. Untuk mempermudah akses terhadap publikasi Kecamatan Ujung Pandang Dalam Angka, publikasi ini bisa dibaca dan diunduh melalui **website BPS Kota Makassar (<http://www.makassarkota.bps.go.id>)** tanpa berbayar.

Publikasi ini dapat terwujud berkat kerja sama dan partisipasi dari berbagai pihak. Kepada semua pihak yang telah memberikan kontribusi, kami sampaikan penghargaan dan terima kasih. Semoga publikasi yang disajikan bermanfaat bagi pengguna untuk berbagai keperluan. Kami mengharapkan tanggapan dan saran dari para pengguna publikasi ini untuk perbaikan pada edisi yang akan datang.

Makassar, September 2023  
Pelaksana Tugas Kepala BPS Kota Makassar



**Ir. Abd Asman, M.Si.**




## PREFACE

**Ujung Pandang Subdistrict in Figures 2023** is an annual publication presenting various data from BPS - Statistics of Makassar Municipality and other agencies. The publication provides general picture of geographics condition, government, population, agriculture, as well as key socio-demographic and economic characteristic of **Ujung Pandang Subdistrict**.

In line with the increasing consumer data needs, the contents and the structure of this publication have been continuously improved. This publication can be read and downloaded on our website (<http://www.makassarkota.bps.go.id>) for free as our commitment to provide an immediate and easier access to the data.

The release of this publication has been made possible due to the assistance and contribution of various government institutions and private organizations. To all parties who have contributed in the completion of the publication, we would like to express our high appreciation and gratitude. Hopefully this publication will be a useful resources for variety of purposes. Feedback and suggestion to improve the publication are always welcomed.

Makassar , September 2023  
Acting Head of  
BPS - Statistics Makassar Municipality



**Ir. Abd Asman, M.Si.**

## DAFTAR ISI/CONTENTS

	Halaman <i>Page</i>
Kata Pengantar/ <b>Preface</b> .....	xi
Daftar Isi/ <b>Contents</b> .....	xiii
Daftar Tabel/ <b>List of Tables</b> .....	xv
Daftar Gambar/ <b>List of Figures</b> .....	xxiii
Penjelasan Umum/ <b>Explanatory Notes</b> .....	xxv
Daftar Singkatan/ <b>List of Abbreviation</b> .....	xxvii
1. GEOGRAFI DAN IKLIM/ <b>GEOGRAPHY AND CLIMATE</b> .....	1
2. PEMERINTAHAN/ <b>GOVERNMENT</b> .....	11
3. PENDUDUK/ <b>POPULATION</b> .....	21
4. SOSIAL DAN KESEJAHTERAAN RAKYAT/ <b>SOCIAL AND WELFARE</b> .....	31
5. PERTANIAN/ <b>AGRICULTURE</b> .....	59
6. PARIWISATA, TRANSPORTASI, DAN KOMUNIKASI/ <b>TOURISM, TRANSPORTATION, AND COMMUNICATION</b> .....	71
7. PERBANKAN, KOPERASI, DAN PERDAGANGAN/ <b>BANKING, COOPERATIVES, AND TRADES</b> .....	85



## DAFTAR TABEL/LIST OF TABLES

Halaman  
Page

<b>1.</b>	<b>GEOGRAFI DAN IKLIM/GEOGRAPHY AND CLIMATE</b>	
<b>1.1</b>	<b>KEADAAN GEOGRAFI GEOGRAPHY CONDITION</b>	
1.1.1	Luas Daerah Menurut Desa/Kelurahan di Kecamatan Ujung Pandang, 2022 <i>Total Area by Villages/Kelurahan in Ujung Pandang Subdistrict, 2022</i>	8
1.1.2	Jarak ke Ibukota Kecamatan dan Ibukota Kabupaten/Kota Menurut Desa/Kelurahan di Kecamatan Ujung Pandang (km), 2022 <i>Distance to the Subdistrict Capital and Regency/Municipal Capital by Villages/Kelurahan in Ujung Pandang Subdistrict (km), 2022 .....</i>	9
<b>1.2</b>	<b>KEADAAN IKLIM CLIMATE CONDITION</b>	
1.2.1	Pengamatan Unsur Iklim Menurut Bulan di Stasiun Pengamatan Badan Meteorologi Klimatologi dan Geofisika (BMKG) di Kota Makassar, 2022 <i>Observation of Climate Elements by Month at Meteorology Climatology and Geophisics Agency Station in Makassar Municipality, 2022.....</i>	10
<b>2.</b>	<b>PEMERINTAHAN/GOVERNMENT</b>	
<b>2.1</b>	<b>WILAYAH ADMINISTRATIF ADMINISTRATIVE AREA</b>	
2.1.1	Jumlah Rukun Warga (RW) dan Rukun Tetangga (RT) Menurut Desa/Kelurahan di Kecamatan Ujung Pandang, 2022 <i>Number of Rukun Warga and Rukun Tetangga by Villages/ Kelurahan in Ujung Pandang Subdistrict, 2022.....</i>	17
<b>2.2</b>	<b>SUMBER DAYA MANUSIA HUMAN RESOURCES</b>	
2.2.1	Jumlah Pegawai Negeri Sipil Menurut Pemerintah Daerah dan Jenis Kelamin, 2022 <i>Number of Civil Servants by Local Government and Sex, 2022 .....</i>	18



2.2.2	Jumlah Pegawai Negeri Sipil Pemerintah Daerah Kecamatan Ujung Pandang Menurut Tingkat Pendidikan dan Jenis Kelamin, 2022 <i>Number of Civil Servants of Ujung Pandang Subdistrict Government by Educational Level and Sex, 2022</i> .....	19
<b>3.</b>	<b>PENDUDUK/POPULATION</b>	
	<i>Population by Villages/Kelurahan in Ujung Pandang Subdistrict, 2022</i> .....	27
3.1	Penduduk, Distribusi Persentase Penduduk, Kepadatan Penduduk, Rasio Jenis Kelamin Penduduk Menurut Desa/ Kelurahan di Kecamatan Ujung Pandang, 2022 <i>Population, Percentage Distribution of Population, Population Density, and Population Sex Ratio by Villages/Kelurahan in Ujung Pandang Subdistrict, 2022</i> .....	28
3.2	Jumlah Penduduk Menurut Kelompok Umur dan Jenis Kelamin di Kecamatan Ujung Pandang, 2022 <i>Population by Age Groups and Sex in Ujung Pandang Subdistrict, 2022</i> .....	30
<b>4.</b>	<b>SOSIAL DAN KESEJAHTERAAN RAKYAT/SOCIAL AND WELFARE</b>	
<b>4.1</b>	<b>PENDIDIKAN EDUCATION</b>	
4.1.1	Banyaknya Desa <sup>1</sup> /Kelurahan yang Memiliki Fasilitas Sekolah Menurut Tingkat Pendidikan di Kecamatan Ujung Pandang, 2020–2021 <i>Number of Villages<sup>1</sup>/Kelurahan Having Educational Facilities by Educational Level in Ujung Pandang Subdistrict, 2020–2021</i> .....	38
4.1.2	Jumlah Sekolah Menurut Tingkat Pendidikan di Kecamatan Ujung Pandang, 2021/2022 dan 2022/2023 <i>Number of Schools by Educational Level in Ujung Pandang Subdistrict, 2021/2022 and 2022/2023</i> .....	39
4.1.3	Jumlah Guru Menurut Tingkat Pendidikan di Kecamatan Ujung Pandang, 2021/2022 dan 2022/2023	

	<i>Number of Teachers by Educational Level in Ujung Pandang Subdistrict, 2021/2022 and 2022/2023.....</i>	40
4.1.4	Jumlah Murid Menurut Tingkat Pendidikan di Kecamatan Ujung Pandang, 2021/2022 dan 2022/2023 <i>Number of Pupils by Educational Level in Ujung Pandang Subdistrict, 2021/2022 and 2022/2023.....</i>	41
<b>4.2</b>	<b>KESEHATAN HEALTH</b>	
4.2.1	Banyaknya Desa <sup>1</sup> /Kelurahan yang Memiliki Sarana Kesehatan Menurut Jenis Sarana Kesehatan di Kecamatan Ujung Pandang, 2020–2021 <i>Number of Villages<sup>1</sup>/Kelurahan Health Facilities by Type of Health Facilities in Ujung Pandang Subdistrict, 2020–2021 .....</i>	42
4.2.2	Banyaknya Warga Penderita Kekurangan Gizi Menurut Desa/Kelurahan di Kecamatan Ujung Pandang, 2021 <i>Number of People with Malnutrition by Villages/Kelurahan in Ujung Pandang Subdistrict, 2021 .....</i>	43
<b>4.3</b>	<b>PERUMAHAN DAN LINGKUNGAN HOUSING AND ENVIRONMENT</b>	
4.3.1	Banyaknya Desa <sup>1</sup> /Kelurahan Menurut Sumber Air Minum Sebagian Besar Keluarga di Kecamatan Ujung Pandang, 2020–2021 <i>Number of Villages<sup>1</sup>/Kelurahan by Drinking Water Source of Majority Family in Ujung Pandang Subdistrict, 2020–2021 .....</i>	44
4.3.2	Banyaknya Keluarga Menurut Desa/Kelurahan dan Jenis Pengguna Listrik di Kecamatan Ujung Pandang, 2021 <i>Number of Family by Villages/Kelurahan and Type of Electricity Consumer in Ujung Pandang Subdistrict, 2021 .....</i>	45
4.3.3	Banyaknya Desa <sup>1</sup> /Kelurahan Menurut Sumber Penerangan Jalan Utama Desa/Kelurahan di Kecamatan Ujung Pandang, 2020–2021 <i>Number of Villages<sup>1</sup>/Kelurahan by Source of Villages/Kelurahan's Main Street Illumination in Ujung Pandang Subdistrict, 2020–2021....</i>	46
4.3.4	Banyaknya Desa <sup>1</sup> /Kelurahan Menurut Penggunaan Fasilitas Tempat Buang Air Besar Sebagian Besar Keluarga di Kecamatan Ujung Pandang, 2020–2021	

	<i>Number of Villages'/Kelurahan by Toilet Facility Used by Majority Family in Ujung Pandang Subdistrict, 2020–2021 .....</i>	47
4.3.5	Banyaknya Desa/Kelurahan Menurut Jenis Bahan Bakar untuk Memasak yang Digunakan Sebagian Besar Keluarga di Kecamatan Ujung Pandang, 2021 <i>Number of Villages/Kelurahan by Type of Cooking Fuel Used by Majority Family in Ujung Pandang Subdistrict, 2021 .....</i>	48
<b>4.4</b>	<b>AGAMA DAN SOSIAL LAINNYA</b> <b>RELIGION AND OTHER SOCIAL AFFAIRS</b>	
4.4.1	Jumlah Tempat Peribadatan Menurut Desa/Kelurahan di Kecamatan Ujung Pandang, 2021 <i>Number of Worship Places by Villages/Kelurahan in Ujung Pandang Subdistrict, 2021 .....</i>	49
4.4.2	Banyaknya Kejadian Bencana Alam Menurut Desa/Kelurahan dan Jenis Bencana Alam di Kecamatan Ujung Pandang, 2021 <i>Number of Natural Disaster Events by Villages/Kelurahan and Type of Natural Disaster in Ujung Pandang Subdistrict, 2021 .....</i>	50
4.4.3	Banyaknya Korban Jiwa Akibat Bencana Alam Menurut Desa/Kelurahan dan Jenis Bencana Alam di Kecamatan Ujung Pandang, 2021 <i>Number of Fatalities Due to Natural Disasters by Villages/Kelurahan and Type of Natural Disaster in Ujung Pandang Subdistrict, 2021 .....</i>	53
4.4.4	Keberadaan Fasilitas/Upaya Antisipasi/Mitigasi Bencana Alam Menurut Desa/Kelurahan di Kecamatan Ujung Pandang, 2021 <i>Existence of Facilities/Efforts for Anticipation/Mitigation of Natural Disasters by Villages/Kelurahan by Villages/Kelurahan in Ujung Pandang Subdistrict, 2021 .....</i>	56
4.4.5	Banyaknya Desa/Kelurahan yang Memiliki Kelompok Kegiatan Olahraga Menurut Jenis Olahraga dan Ketersediaan Fasilitas/Lapangan Olahraga di Kecamatan Ujung Pandang, 2021 <i>Number of Villages/Kelurahan Having Sport Activities Groups by Type of Sport and Availability of Sport Facilities/Fields in Ujung Pandang Subdistrict, 2021 .....</i>	58

## 5. PERTANIAN/AGRICULTURE

5.1	Luas Panen Tanaman Sayuran dan Buah-buahan Semusim Menurut Jenis Tanaman di Kecamatan Ujung Pandang (ha), 2019–2022 <i>Harvested Area of Seasonal Vegetables and Fruits by Kind of Plant in Ujung Pandang Subdistrict (ha), 2019–2022 .....</i>	64
5.2	Produksi Tanaman Sayuran dan Buah-buahan Semusim Menurut Jenis Tanaman di Kecamatan Ujung Pandang (kuintal), 2019–2022 <i>Production of Seasonal Vegetables and Fruits by Kind of Plant in Ujung Pandang Subdistrict (quintal), 2019–2022.....</i>	65
5.3	Luas Panen Tanaman Biofarmaka Menurut Jenis Tanaman di Kecamatan Ujung Pandang (m <sup>2</sup> ), 2019–2022 <i>Harvested Area of Medicinal Plants by Kind of Plant in Ujung Pandang Subdistrict (m<sup>2</sup>), 2019–2022.....</i>	66
5.4	Produksi Tanaman Biofarmaka Menurut Jenis Tanaman di Kecamatan Ujung Pandang (kg), 2019–2022 <i>Production of Medicinal Plants by Kind of Plant in Ujung Pandang Subdistrict (kg),2019–2022 .....</i>	67
5.5	Luas Panen Tanaman Hias Menurut Jenis Tanaman di Kecamatan Ujung Pandang (m <sup>2</sup> ), 2019–2022 <i>Harvested Area of Ornamental Plants by Kind of Plant in Ujung Pandang Subdistrict (m<sup>2</sup>), 2019–2022.....</i>	68
5.6	Produksi Tanaman Hias Menurut Jenis Tanaman di Kecamatan Ujung Pandang (tangkai), 2019–2022 <i>Production of Ornamental Plants by Kind of Plant n Ujung Pandang Subdistrict (stalks), 2019–2022 .....</i>	69
5.7	Produksi Buah-Buahan dan Sayuran Tahunan Menurut Jenis Tanaman di Kecamatan Ujung Pandang (kuintal), 2019–2022 <i>Production of Annual Fruits and Vegetables by Kind of Plant in Ujung Pandang Subdistrict (quintal), 2019–2022 .....</i>	70
<b>6.</b>	<b>PARIWISATA, TRANSPORTASI, DAN KOMUNIKASI/TOURISM, TRANSPORTATION, AND COMMUNICATION</b>	
<b>6.1</b>	<b>PARIWISATA TOURISM</b>	

6.1.1	Jumlah Sarana Akomodasi Menurut Desa/Kelurahan dan Jenis Akomodasi di Kecamatan Ujung Pandang, 2021 <i>Number of Accomodation Facilities by Villages/Kelurahan and Type of Accomodation in Ujung Pandang Subdistrict, 2021</i> .....	78
<b>6.2</b>	<b>TRANSPORTASI</b> <b>TRANSPORTATION</b>	
6.2.1	Prasarana dan Sarana Transportasi Antar Desa/Kelurahan Menurut Desa/Kelurahan di Kecamatan Ujung Pandang, 2021 <i>Inter-Villages/Kelurahan Transportation Infrastructure and Facilities by Villages/Kelurahan in Ujung Pandang Subdistrict, 2021</i> .....	79
<b>6.3</b>	<b>KOMUNIKASI</b> <b>COMMUNICATION</b>	
6.3.1	Keberadaan Kantor Pos/Pos Pembantu/Rumah Pos, Pos Keliling, dan Perusahaan/Agen Jasa Ekspedisi Swasta Menurut Desa/Kelurahan di Kecamatan Ujung Pandang, 2021 <i>Number of Post Office/Subsidiary of Post Office, Mobile Portal Service, Private Expedition Service Company by Villages/Kelurahan in Ujung Pandang Subdistrict, 2021</i> .....	81
6.3.2	Jumlah Menara Telepon seluler dan Operator Layanan Komunikasi Telepon Seluler Menurut Desa/ Kelurahan di Kecamatan Ujung Pandang, 2021 <i>Number of Base Transceiver Station (BTS) and Cellular Phone Communication Service Operators by Villages/Kelurahan in Ujung Pandang Subdistrict, 2021</i> .....	82
6.3.3	Kekuatan Sinyal Telepon Seluler dan Jenis Sinyal Internet Telepon Seluler Menurut Desa/Kelurahan di Kecamatan Ujung Pandang, 2021 <i>The Strenght of Celular Phone Signal by Villages/Kelurahan in Ujung Pandang Subdistrict, 2021</i> .....	83
<b>7.</b>	<b>PERBANKAN, KOPERASI, DAN PERDAGANGAN/BANKING, COOPERATIVES, AND TRADES</b>	
7.1	Banyaknya Sarana Lembaga Keuangan Bank Menurut Desa/ Kelurahan dan Jenis Bank di Kecamatan Ujung Pandang, 2021	

	Halaman Page
	<i>Number of Bank by Villages/Kelurahan and Type of Bank in Ujung Pandang Subdistrict, 2021</i> .....
	92
7.2	<i>Banyaknya Koperasi Aktif Menurut Menurut Desa/Kelurahan dan Jenis Koperasi di Kecamatan Ujung Pandang, 2021</i> <i>Number of Cooperative by Villages/Kelurahan and Type of Cooperative in Ujung Pandang Subdistrict, 2021</i> .....
	93
7.3	<i>Banyaknya Sarana Perdagangan Menurut Desa/Kelurahan dan Jenis Sarana Perdagangan di Kecamatan Ujung Pandang, 2021</i> <i>Number of Trade Facilities by Villages/Kelurahan and Type of Trade Facilities in Ujung Pandang Subdistrict, 2021</i> .....
	95



## DAFTAR GAMBAR/LIST OF FIGURES

	Halaman Page
1.1 Luas Daerah menurut Desa/Kelurahan (%), 2022 <i>Total Area by Village/Kelurahan (%), 2022</i> .....	6
1.2 Jarak ke Ibukota Kecamatan Menurut Desa/Kelurahan di Kecamatan Ujung Pandang (km), 2022 <i>Distance to the Subdistrict Capital by Village/Kelurahan in Ujung Pandang Subdistrict (km), 2022</i> .....	7
2.1 Jumlah Pegawai Negeri Sipil Pemerintah Daerah Kecamatan Ujung Pandang Menurut Tingkat Pendidikan dan Jenis Kelamin, 2022 <i>Number of Civil Servants of Ujung Pandang Subdistrict Government by Educational Level and Sex, 2022</i> .....	16
3.1 Piramida Penduduk di Kecamatan Ujung Pandang, 2022 <i>Population Pyramid in Ujung Pandang Subdistrict, 2022</i> .....	26
3.2 Penduduk Menurut Desa/Kelurahan di Kecamatan Ujung Pandang, 2022	
4.1 Jumlah Guru dan Murid Menurut Tingkat Pendidikan di Kecamatan Ujung Pandang, 2022/2023 <i>Number of Teachers and Students by Educational Level in Ujung Pandang Subdistrict, 2022/2023</i> .....	36
4.2 Jumlah Murid Sekolah Negeri dan Swasta Menurut Tingkat Pendidikan di Kecamatan Ujung Pandang, 2022/2023 <i>Number of Public and Private School Students by Educational Level in Ujung Pandang Subdistrict, 2022/2023</i> .....	37
6.1 Jumlah Sarana Akomodasi Menurut Desa/Kelurahan dan Jenis Akomodasi di Kecamatan Ujung Pandang, 2021 <i>Number of Accomodation Facilities by Villages/Kelurahan and Type of Accomodation in Ujung Pandang Subdistrict, 2021</i> .....	76
6.2 Jumlah Menara Telepon seluler dan Operator Layanan Komunikasi Telepon Seluler Menurut Desa/ Kelurahan di Kecamatan Ujung Pandang, 2021 <i>Number of Base Transceiver Station (BTS) and Cellular Phone Communication Service Operators by Villages/Kelurahan in Ujung Pandang Subdistrict, 2021</i> .....	77



	Halaman Page
7.1	Banyaknya Sarana Lembaga Keuangan Bank Menurut Desa/ Kelurahan dan Jenis Bank di Kecamatan Ujung Pandang, 2021 <i>Number of Bank by Villages/Kelurahan and Type of Bank in Ujung Pandang Subdistrict, 2021</i> ..... 90
7.2	Banyaknya Mini Market dan Restoran di Kecamatan Ujung Pandang, 2021 <i>Number of Super Market and Restaurant in Ujung Pandang Subdistrict, 2021</i> ..... 91

<https://makassarkota.bps.go.id>

## PENJELASAN UMUM/EXPLANATORY NOTES

Tanda-tanda, satuan-satuan, dan lain-lainnya yang digunakan dalam publikasi ini adalah sebagai berikut:

*Symbols, measurement units, and acronyms which are used in this publication, are as follows:*

### 1. TANDA-TANDA/SYMBOLS

Data tidak tersedia/ <i>Data not available</i> .....	: ...
Tidak ada atau nol / <i>Null or zero</i> .....	: -
Data dapat diabaikan/ <i>Data negligible</i> .....	: 0
Tanda decimal/ <i>Decimal point</i> .....	: ,
Data tidak dapat ditampilkan/ <i>Not applicable</i> .....	: NA
Angka estimasi/ <i>Estimated figures</i> .....	: e
Angka diperbaiki/ <i>Revised figures</i> .....	: r
Angka sementara/ <i>Preliminary figures</i> .....	: x
Angka sangat sementara/ <i>Very preliminary figures</i> .....	: xx
Angka sangat sangat sementara/ <i>Very very preliminary figures</i> .....	: xxx

### 2. SATUAN/UNITS

barel/ <i>barrel</i> .....	: 158,99 liter/ <i>litres</i> = 1/6,2898 m <sup>3</sup>
hektar (ha)/ <i>hectare (ha)</i> .....	: 10 000 m <sup>2</sup>
kilometer (km)/ <i>kilometres (km)</i> .....	: 1 000 meter/ <i>meters (m)</i>
knot/ <i>knot</i> .....	: 1,8523 km/jam ( <i>km/hour</i> )
kuintal/ <i>quintal</i> .....	: 100 kg
KWh .....	: 1 000 Watt hour
MWh .....	: 1 000 KWh
liter (untuk beras)/ <i>litre (for rice)</i> .....	: 0,80 kg
MMSCF .....	: 1/35,3 m <sup>3</sup>
metrik ton (m.ton)/ <i>metric ton (m. ton)</i> .....	: 0,98421 long ton = 1 000 kg
ons/ <i>ounce</i> .....	: 28,31 gram/ <i>grams</i>
ton .....	: 1 000 kg

Satuan lain: buah, dus, butir, helai/lembar, kaleng, batang, pulsa, ton kilometer (ton-km), jam, menit, persen (%).

*Other units: unit, pack, pieces, sheet, tin, pulse, ton-kilometres(ton-km), hour, minute, percent (%).*

Perbedaan angka di belakang koma disebabkan oleh pembulatan angka.

*The difference in decimal numbers is caused by rounding.*



## DAFTAR SINGKATAN/LIST OF ABBREVIATION

BMKG	: Badan Meteorologi Klimatologi dan Geofisika/ <i>Meteorology Climatology and Geophisics Agency Station</i>
BPS	: Badan Pusat Statistik/ <i>Statistics of Makassar Municipality</i>
RT	: Rukun Tetangga/ <i>Rukun Tetangga</i>
RW	: Rukun Warga/ <i>Rukun Warga</i>
PNS	: Pegawai Negeri Sipil/ <i>Civil Servant</i>
TK	: Taman Kanak-Kanak/ <i>Kindergarten</i>
RA	: Raudhatul Athfal/ <i>Raudhatul Athfal</i>
SD	: Sekolah Dasar/ <i>Primary School</i>
MI	: Madrasah Ibtidaiyah/ <i>Madrasah Ibtidaiyah</i>
SMP	: Sekolah Menengah Pertama/ <i>Junior High School</i>
MTs	: Madrasah Tsanawiyah/ <i>Madrasah Tsanawiyah</i>
SMA	: Sekolah Menengah Atas/ <i>Senior High School</i>
SMK	: Sekolah Menengah Kejuruan/ <i>Vocational High School</i>
MA	: Madrasah Aliyah/ <i>Madrasah Aliyah</i>
LPG	: <i>Liquefied Petroleum Gas</i>
SPH	: Statistik Pertanian Hortikultura/ <i>Agricultural Statistic for Horticulture</i>



# 1

## **GEOGRAFI & IKLIM**

*GEOGRAPHY & CLIMATE*

<https://makassar.kemdiknas.go.id>



**PENJELASAN TEKNIS****TECHNICAL NOTES**

1. **Berdasarkan posisi geografis,** Kecamatan Ujung Pandang memiliki batas-batas: Utara – Kecamatan Wajo; Selatan – Kecamatan Mariso dan Mamajang; Barat - Selat Makassar; Timur – Kecamatan Makassar.
  2. **Kecamatan Ujung Pandang terdiri dari 10 kelurahan,** antara lain :
    - Lae-Lae
    - Losari
    - Mangkura
    - Pisang Selatan
    - Lajanggiru
    - Sawerigading
    - Maluku
    - Bulogading
    - Baru
    - Pisang Utara
  3. **Curah hujan (mm)** adalah ketinggian air hujan yang jatuh pada tempat yang datar dengan asumsi tidak menguap, tidak meresap dan tidak mengalir. Curah hujan 1 mm adalah air hujan setinggi 1 mm yang jatuh (tertampung) pada tempat yang datar seluas 1 m<sup>2</sup> dengan asumsi tidak ada yang menguap, mengalir, dan meresap.
1. ***In terms of geographic position,*** Ujung Pandang Subdistrict has boundaries as follows: North - Wajo Subdistrict; South - Mariso and Mamajang Subdistrict; West - Makassar Strait; East – Makassar Subdistrict.
  2. ***Ujung Pandang Subdistrict has 10 kelurahans.*** These include:
    - *Lae-Lae*
    - *Losari*
    - *Mangkura*
    - *Pisang Selatan*
    - *Lajanggiru*
    - *Sawerigading*
    - *Maloku*
    - *Bulogading*
    - *Baru*
    - *Pisang Utara*
  3. ***Precipitation (mm)*** is the height of rain falling on a level with the assumption does not evaporate, does not seep and flow. Precipitation of 1 mm of rain is as high as 1 mm that fell (deposited) on a flat area of 1 m<sup>2</sup>, assuming no yawning, flowing, and pervasive.



- 4. Curah hujan kumulatif 1 bulan** adalah jumlah curah hujan yang terkumpul selama 28 atau 29 hari untuk bulan Februari dan 30 atau 31 hari untuk bulan lainnya.
- 4. Cumulative rainfall a month** is the amount of rainfall accumulated over 28 or 29 days for the month of February and 30 or 31 days for the other months.

<https://makassarkota.bps.go.id>

**ULASAN**

Luas wilayah Kecamatan Ujung Pandang tercatat 2,63 km persegi atau sekitar 1,50 persen dari luas Kota Makassar secara keseluruhan. Kecamatan Ujung Pandang memiliki sepuluh kelurahan. Kelurahan terluas di Kecamatan Ujung Pandang adalah Kelurahan Sawerigading dengan luas 0,41 km persegi. Sedangkan, kelurahan dengan luas terkecil adalah Kelurahan Pisang Selatan dengan luas 0,18 km persegi.

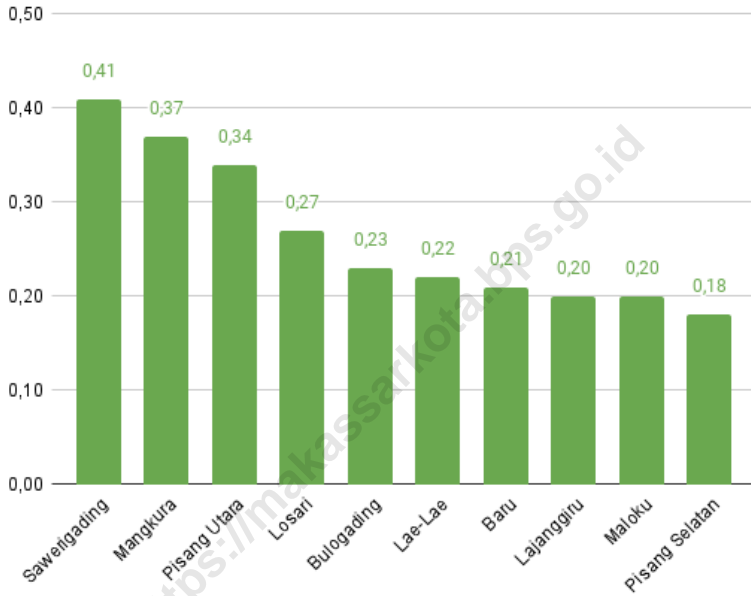
Iklim di Kecamatan Ujung Pandang sama dengan daerah lainnya di Kota Makassar yang memiliki dua musim yaitu musim kemarau dan musim penghujan. Pada tahun 2022, bulan Januari menjadi bulan dengan curah hujan tertinggi yaitu 765,00 mm<sup>3</sup> dengan jumlah hari hujan sebanyak 30 hari.

**DESCRIPTION**

*The total area of Ujung Pandang Subdistrict is 2,63 square km or about 1,50 percent of the total area of Makassar Municipality. Ujung Pandang subdistrict has ten kelurahans. The largest kelurahan in Ujung Pandang Subdistrict is Kelurahan Sawerigading with an area of 0,41 square kilometers. Meanwhile, the kelurahan with the smallest area is Kelurahan Pisang Selatan with an area of 0,18 sq. km.*

*The climate in Ujung Pandang Subdistrict is generally the same as the other regions in Makassar Municipality which has two seasons: the dry season and the rainy season. In 2022, January became the month with the highest rainfall which is 765,00 mm<sup>3</sup> with the number of rainy days as much as 30 days.*

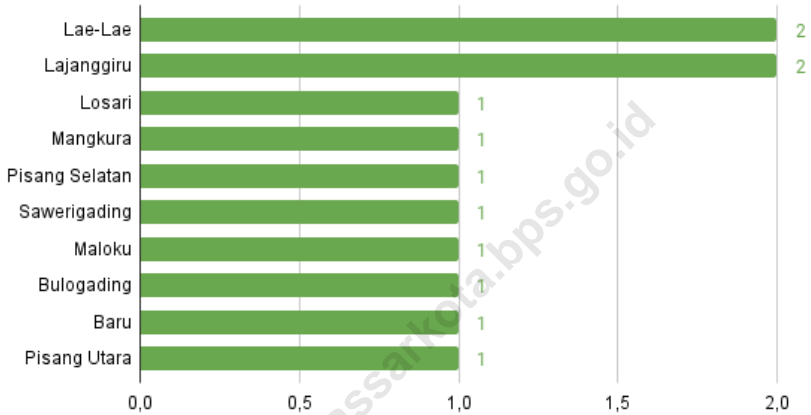
**Gambar 1.1** Luas Daerah menurut Desa/Kelurahan (%), 2022  
**Figures** Total Area by Village/Kelurahan (%), 2022



Sumber/Source: BPS Kota Makassar/BPS - Statistics of Makassar

**Gambar** 1.2  
**Figures**

**Jarak ke Ibukota Kecamatan Menurut Desa/Kelurahan  
di Kecamatan Ujung Pandang (km), 2022**  
*Distance to the Subdistrict Capital by Village/Kelurahan  
in Ujung Pandang Subdistrict (km), 2022*



Sumber/Source: BPS Kota Makassar/BPS - Statistics of Makassar

## 1.1 KEADAAN GEOGRAFI GEOGRAPHY CONDITION

**Tabel 1.1.1** Luas Daerah Menurut Desa/Kelurahan di Kecamatan Ujung Pandang, 2022  
**Table 1.1.1** Total Area by Villages/Kelurahan in Ujung Pandang Subdistrict, 2022

Desa/Kelurahan Village/Kelurahan	Luas Total Area (km <sup>2</sup> /sq.km)	Persentase terhadap Luas Kecamatan Percentage to Subdistrict Area
(1)	(2)	(3)
Lae-Lae	0,22	8,37
Losari	0,27	10,27
Mangkura	0,37	14,07
Pisang Selatan	0,18	6,84
Lajanggiru	0,20	7,60
Sawerigading	0,41	15,59
Maloku	0,20	7,60
Bulogading	0,23	8,75
Baru	0,21	7,98
Pisang Utara	0,34	12,93
<b>Ujung Pandang</b>	<b>2,63</b>	<b>100,00</b>

Catatan/Note: -

Sumber/Source: BPS Kota Makassar/BPS - Statistics of Makassar

**Tabel**  
**Table** 1.1.2

**Jarak ke Ibukota Kecamatan dan Ibukota Kabupaten/Kota Menurut Desa/Kelurahan di Kecamatan Ujung Pandang (km), 2022**  
*Distance to the Subdistrict Capital and Regency/Municipal Capital by Villages/Kelurahan in Ujung Pandang Subdistrict*

<b>Desa/Kelurahan</b> <i>Village/Kelurahan</i>	<b>Jarak ke Ibukota Kecamatan</b> <i>Distance to Subdistrict Capital</i>	<b>Jarak ke Ibukota Kabupaten/ Kota</b> <i>Distance to Regency/Municipal Capital</i>
(1)	(2)	(3)
Lae-Lae	2,00	2,00
Losari	1,00	1,00
Mangkura	1,00	1,00
Pisang Selatan	1,00	3,00
Lajanggiru	2,00	2,00
Sawerigading	1,00	2,00
Maloku	1,00	1,00
Bulogading	1,00	2,00
Baru	1,00	1,00
Pisang Utara	1,00	2,00

Catatan/Note: -

Sumber/Source: BPS Kota Makassar/BPS - Statistics of Makassar

## 1.2 KEADAAN IKLIM CLIMATE CONDITION

**Tabel** 1.2.1 **Pengamatan Unsur Iklim Menurut Bulan di Stasiun  
Table** **Pengamatan Badan Meteorologi Klimatologi dan  
Geofisika (BMKG) di Kota Makassar, 2022**  
*Observation of Climate Elements by Month at Meteorology  
Climatology and Geophysics Agency Station in Makassar  
Municipality, 2022*

Bulan Month	Jumlah Curah Hujan Number of Precipitation (mm)	Jumlah Hari Hujan (hari) Number of Rainy Days (day)
(1)	(2)	(3)
Januari/January	765,00	30
Februari/February	660,30	27
Maret/March	236,20	26
April/April	63,30	27
Mei/May	313,20	25
Juni/June	104,60	26
Juli/July	7,60	29
Agustus/August	41,70	29
September/September	47,90	23
Oktober/October	389,60	26
November/November	341,40	24
Desember/December	751,10	31

Catatan/Note: -

Sumber/Source: Badan Meteorologi, Klimatologi, dan Geofisika/ Meteorological, Climatological, and Geophysical Agency

# 2

**PEMERINTAHAN**

*GOVERNMENT*

<https://makassar.kemendagri.go.id>





**PENJELASAN TEKNIS****TECHNICAL NOTES**

1. **Menurut Undang-Undang Dasar Republik Indonesia 1945** (hasil amandemen kedua), yaitu pada Bab VI tentang Pemerintahan Daerah, Pasal 18, Ayat 1, dinyatakan bahwa "Negara Kesatuan Republik Indonesia dibagi atas daerah-daerah provinsi dan daerah provinsi itu dibagi atas kabupaten dan kota, yang tiap-tiap provinsi, kabupaten, dan kota itu mempunyai pemerintahan daerah, yang diatur dengan undang-undang."
  2. **Secara administrasi**, Kota Makassar terbentuk menurut dasar hukum UU Nomor 11 Tahun 2002 tentang Pembentukan Daerah Otonom Kota Makassar dan Kabupaten Mamasa Provinsi Sulawesi Selatan.
  3. **Untuk mendukung penyelenggaraan kegiatan statistik**, BPS menetapkan kode dan nama wilayah kerja statistik. Penetapan dituangkan dalam Peraturan Kepala BPS Nomer 3 Tahun 2019 Tanggal 6 Mei 2019 tentang Perubahan Atas Peraturan Kepala BPS Nomor 90 Tahun 2019 tentang Kode dan Nama Wilayah Kerja Statistik Tahun 2018. Sampai dengan Desember 2019, wilayah kerja statistik di Kota Makassar meliputi 9 kecamatan dan 48 kelurahan.
1. **As stated in Undang-Undang Dasar Republik Indonesia 1945** (after second amendment), in Chapter IV, clause 18, verse 1, stated "Negara Kesatuan Republik Indonesia divided by Provinces whereas the province itself divided by Regencies and Cities, and owned local government and regulated by Constitution".
  2. **Administratively**, Makassar Municipality was formed according to the legal basis of Law No. 11/2002 about the Formation of the Autonomous Region of Makassar Municipality and Mamasa Regency, Sulawesi Selatan Province.
  3. **In collecting statistical data**, BPS-Statistics Indonesia has set codes and names of all regional level where the data collection is undertaken. It was stipulated in Chief Statistician Regulation Number 3 of 2019, May 6th 2019, as a revision of Chief Statistician Regulation Number 90 of 2018 on Code and Number of Regional Level of Data Collection. Up to December 2019, the regions of statistical data collection in Makassar Municipality has comprised 9 subdistrict and 48 urban village.

4. **Kecamatan** adalah wilayah administratif yang merupakan kepanjangan tangan dari pemerintah kabupaten atau kota. Kecamatan dipimpin oleh seorang camat, masing-masing merupakan pegawai negeri sipil serta bertanggung jawab kepada bupati atau wali kota yang melingkupi batas-batas wilayahnya. Setiap kecamatan terdiri dari beberapa kelurahan/ desa atau nama lain.
5. **Tingkatan di bawah kecamatan** adalah Kelurahan atau desa. Kelurahan dipimpin oleh seorang lurah, sementara desa dipimpin oleh seorang kepala desa.
6. **Rukun Warga (RW)** adalah pembagian wilayah di Indonesia di bawah dusun atau lingkungan.
7. **Rukun Tetangga (RT)** adalah pembagian wilayah di Indonesia di bawah Rukun Warga.
8. **Pegawai Negeri Sipil (PNS)** adalah pegawai yang telah memenuhi syarat yang ditentukan, diangkat oleh pejabat yang berwenang dan disertai tugas dalam suatu jabatan negeri, atau disertai tugas negara lainnya, dan digaji berdasarkan peraturan perundang-undangan yang berlaku.
4. **Subdistrict** is an administrative area located within Regency or Municipality which led by Camat. Camat itself is a legal civil servant and report directly to Bupati or Walikota. Subdistrict consist of Urban Communities/Village.
5. **Urban Communities one level below the Subdistrict** were Kelurahan or village. Kelurahan was led by lurah, meanwhile village led by village head.
6. **Rukun Warga (RW)** is administrative area that put it all together to construct Dusun or Lingkungan.
7. **Rukun Tetangga (RT)** is one level area below RW.
8. **Civil Servants** are employees who have fulfilled specified requirements, are appointed by authorized officials and entrusted with duties in public office or with other state duties, and paid according to the applicable laws and regulations.

**ULASAN****DESCRIPTION**

Kecamatan Ujung Pandang terdiri dari 10 kelurahan. Setiap kelurahan memiliki antara 8-21 Rukun Tetangga dan 3-6 Rukun Warga.

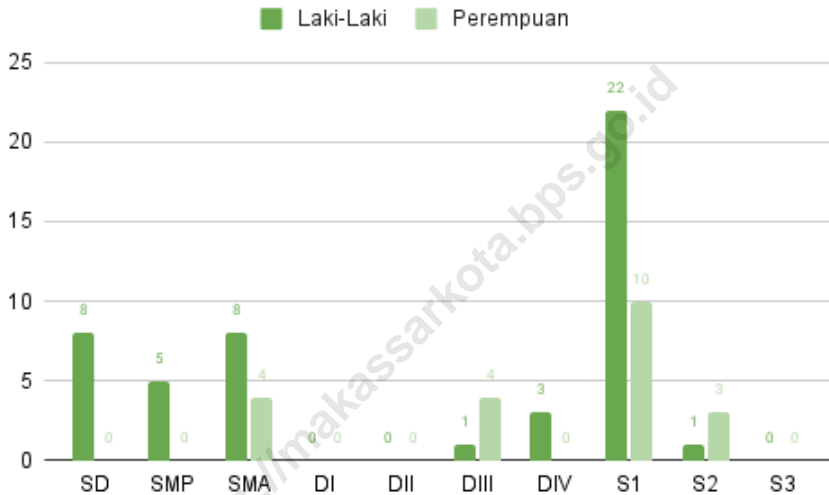
Sebanyak 69 Pegawai Negeri Sipil berada dibawah Pemerintah Daerah Kecamatan Ujung Pandang dan Pemerintah Daerah Kelurahan-Kelurahan yang ada di Kecamatan Ujung Pandang, yang terdiri dari 48 orang PNS laki-laki dan 21 orang PNS perempuan. Menurut tingkat pendidikan, tercatat bahwa sebagian besar PNS berpendidikan DIV/S1 ke atas yaitu sebanyak 39 orang atau sekitar 56,52 persen.

*Ujung Pandang sub-district consists of 10 kelurahans. Each kelurahan has between 8-21 Rukun Tetangga and 3-6 Rukun Warga.*

*A total of 69 civil servants are under the local government of the Ujung Pandang sub-district and the local government of the kelurahans in the Ujung Pandang sub-district, consisting of 48 male civil servants and 21 female civil servants. According to the level of education, it was noted that the majority of civil servants had a bachelor's degree and above, namely 39 people or around 56,52 percent.*

**Gambar 2.1**  
**Figures**

**Jumlah Pegawai Negeri Sipil Pemerintah Daerah Kecamatan Ujung Pandang Menurut Tingkat Pendidikan dan Jenis Kelamin, 2022**  
**Number of Civil Servants of Ujung Pandang Subdistrict Government by Educational Level and Sex, 2022**



Sumber/Source: Badan Kepegawaian dan Pengembangan Sumber Daya Manusia Daerah Kota Makassar/BRRegional Office for Employee Affairs and Human Resources Development of Makassar Municipality

## 2.1 WILAYAH ADMINISTRATIF ADMINISTRATIVE AREA

**Tabel 2.1.1** Jumlah Rukun Warga (RW) dan Rukun Tetangga (RT) Menurut Desa/Kelurahan di Kecamatan Ujung Pandang, 2022  
*Number of Rukun Warga and Rukun Tetangga by Villages<sup>1/</sup>*

Desa/Kelurahan Village/Kelurahan	Rukun Warga (RW) Rukun Warga	Rukun Tetangga (RT) Rukun Tetangga
(1)	(2)	(3)
Lae-Lae	3	10
Losari	3	14
Mangkura	3	8
Pisang Selatan	4	16
Lajanggiru	4	20
Sawerigading	3	11
Maloku	4	17
Bulogading	4	14
Baru	3	8
Pisang Utara	6	21
<b>Ujung Pandang</b>	<b>37</b>	<b>139</b>

Catatan/Note: -

Sumber/Source: BPS Kota Makassar, Rekap SLS Pendataan Awal Registrasi Sosial Ekonomi 2022/ BPS - Statistics of Makassar Municipality, Recapitulation of Local Neighborhood Unit - Initial Data Collection of Socio-Economic Registration 2022

## 2.2 SUMBER DAYA MANUSIA HUMAN RESOURCES

**Tabel 2.2.1** Jumlah Pegawai Negeri Sipil Menurut Pemerintah Daerah dan Jenis Kelamin, 2022  
**Table** *Number of Civil Servants by Local Government and Sex, 2022*

Pemerintah Daerah <i>Local Government</i>	Laki-Laki <i>Male</i>	Perempuan <i>Female</i>	Jumlah <i>Total</i>
(1)	(2)	(3)	(4)
Pemerintah Daerah Kecamatan Ujung Pandang	14	6	20
Pemerintah Daerah Kelurahan Lae-Lae	2	-	2
Pemerintah Daerah Kelurahan Losari	4	1	5
Pemerintah Daerah Kelurahan Mangkura	4	1	5
Pemerintah Daerah Kelurahan Pisang Selatan	2	2	4
Pemerintah Daerah Kelurahan Lajanggiru	2	2	4
Pemerintah Daerah Kelurahan Sawerigading	2	2	4
Pemerintah Daerah Kelurahan Maloku	4	2	6
Pemerintah Daerah Kelurahan Bulogading	6	2	8
Pemerintah Daerah Kelurahan Baru	4	2	6
Pemerintah Daerah Kelurahan Pisang Utara	4	1	5

Catatan/Note: -

Sumber/Source: Badan Kepegawaian dan Pengembangan Sumber Daya Manusia Daerah Kota Makassar/BRegional Office for Employee Affairs and Human Resources Development of Makassar Municipality

**Tabel** 2.2.2  
**Table**

**Jumlah Pegawai Negeri Sipil Pemerintah Daerah  
Kecamatan Ujung Pandang Menurut Tingkat Pendidikan  
dan Jenis Kelamin, 2022**  
**Number of Civil Servants of Ujung Pandang Subdistrict  
Government by Educational Level and Sex, 2022**

<b>Tingkat Pendidikan</b> <i>Educational Level</i>	<b>Laki-Laki</b> <i>Male</i>	<b>Perempuan</b> <i>Female</i>	<b>Jumlah</b> <i>Total</i>
(1)	(2)	(3)	(4)
Sekolah Dasar (SD) <i>Primary School</i>	8	-	8
SMP/Sederajat <i>Junior High School</i>	5	-	5
SMA/Sederajat <i>Senior High School</i>	8	4	12
Diploma I/Akta I <i>Diploma I/Akta I</i>	-	-	-
Diploma II/Akta II <i>Diploma II/Akta II</i>	-	-	-
Diploma III/Akta III <i>Diploma III/Akta III</i>	1	4	5
Diploma IV/Akta IV <i>Diploma IV/Akta IV</i>	3	-	3
S1/Sarjana <i>Under Graduate/Bachelor</i>	22	10	32
S2/Pasca Sarjana <i>Graduate</i>	1	3	4
S3/Doktor/Ph.D <i>Post Graduate</i>	-	-	-
<b>Jumlah/Total</b>	<b>48</b>	<b>21</b>	<b>69</b>

Catatan/Note: -

Sumber/Source: Badan Kepegawaian dan Pengembangan Sumber Daya Manusia Daerah Kota Makassar/BRRegional Office for Employee Affairs and Human Resources Development of Makassar Municipality





# 3

## **PENDUDUK**

*POPULATION*

<https://makassar.go.id>



**PENJELASAN TEKNIS****TECHNICAL NOTES**

1. Dalam publikasi ini, data yang disajikan merupakan **data kependudukanyangbersumber dari Dinas Kependudukan dan Pencatatan Sipil Kota Makassar**. Jumlah penduduk dibedakan menurut jenis kelamin laki-laki, perempuan, dan total keduanya.
  2. **Persentase penduduk** adalah jumlah penduduk masing-masing kelurahan dibagi dengan jumlah penduduk total dalam satu kecamatan.
  3. **Kepadatan penduduk** adalah ukuran persebaran penduduk yang menunjukkan jumlah penduduk untuk setiap kilometer persegi luas wilayah.
  4. **Rasio jenis kelamin** adalah perbandingan antara jumlah penduduk laki-laki dan jumlah penduduk perempuan pada suatu daerah dan waktu tertentu, yang biasanya dinyatakan dalam banyaknya penduduk laki-laki per 100 perempuan.
  5. **Komposisi penduduk** adalah pola persebaran penduduk menurut karakteristiknya, contoh: penduduk menurut kelompok umur, penduduk menurut jenis kelamin.
1. *In this publication, the data presented is population data sourced from Regional Office of Citizenship and Civil Registration in Makassar Municipality. The population is differentiated by gender, male, female, and the total of both.*
  2. ***The population percentage** is the total population of each kelurahan divided by the total population in one sub-district.*
  3. ***Population density** is a measure of the distribution of the population which shows the total population for each square kilometer of area.*
  4. ***Sex ratio** is the ratio between total male population and female population in a certain area and at a certain time, which is usually stated in the number of male residents per 100 females.*
  5. ***Population compotition** is the pattern of population distribution by its characteristics, example: population by age group, population by sex.*

6. **Kelompok umur** adalah klasifikasi penduduk berdasarkan umur yang dibagi dalam interval tertentu, seperti kelompok umur 5 tahunan, kelompok umur 10 tahunan, kelompok umur sekolah, dan lain sebagainya.
6. **Age group** is a population classification based on age which is divided into certain intervals, such as the 5 year old age group, the 10 year old age group, the school age group, and so on.

<https://makassarkota.bps.go.id>

**ULASAN**

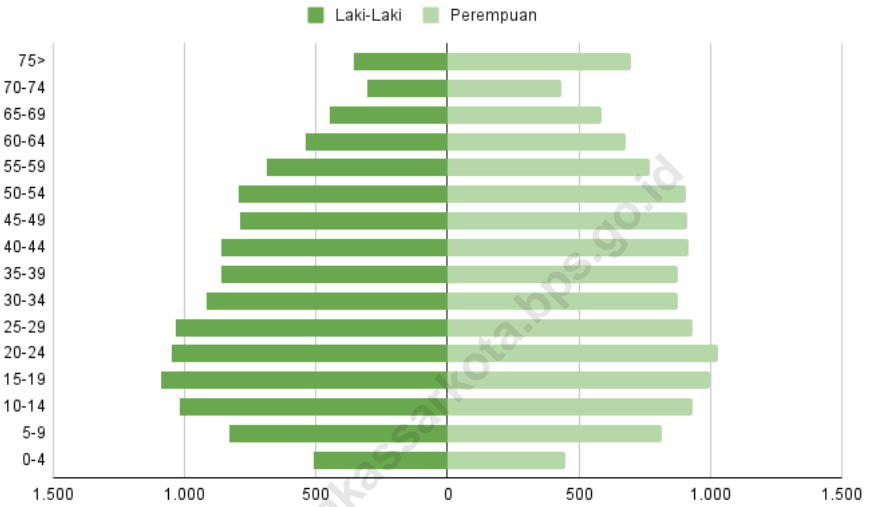
Penduduk Kecamatan Ujung Pandang tahun 2022 tercatat sebanyak 24.911 jiwa, secara terinci menurut jenis kelamin masing-masing 12.107 jiwa laki-laki dan 12.804 jiwa perempuan, dengan demikian maka Rasio Jenis Kelamin sebesar 94,56 angka ini menunjukkan bahwa bahwa pada 100 penduduk perempuan ada 94-95 penduduk laki-laki. Dengan luas wilayah 2,63 km<sup>2</sup>, maka kepadatan penduduk di Kecamatan Ujung Pandang yaitu 9.471 jiwa per Kilometer persegi. Kelurahan dengan kepadatan penduduk tertinggi yaitu Kelurahan Lajanggiru dengan 24.830 jiwa per kilometer persegi. Sedangkan kelurahan dengan kepadatan penduduk terendah adalah Kelurahan Sawerigading yaitu 2.943 per kilometer persegi.

**DESCRIPTION**

*Total Population of Ujung Pandang Subdistrict in 2022 was 24.911 persons, divided into 12.107 males and 12.804 females. With Sex Ratio 94,56 it means that each 100 females there were 94-95 males. With 2,63 Km.sq area of Ujung Pandang Subdistrict it has population density about 9.471 person per square kilometre. Kelurahan with the biggest number of density was Kelurahan Lajanggiru with 24.830 persons per square kilometre. District with the lowest number of density was Kelurahan Sawerigading with 2.943 persons per square kilometre.*

**Gambar** 3.1  
**Figures**

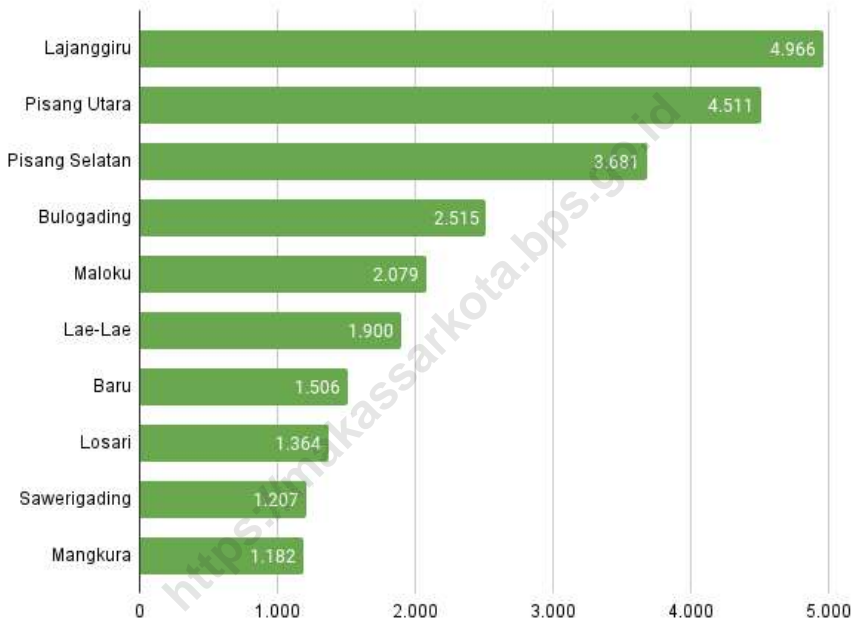
**Piramida Penduduk di Kecamatan Ujung Pandang, 2022**  
**Population Pyramid in Ujung Pandang Subdistrict, 2022**



Sumber/Source: Dinas Kependudukan dan Pencatatan Sipil Kota Makassar/ Regional Office for Citizenship and Civil Registration of Makassar Municipality

**Gambar** 3.2  
**Figures**

**Penduduk Menurut Desa/Kelurahan di Kecamatan Ujung Pandang, 2022**  
**Population by Villages/Kelurahan in Ujung Pandang Subdistrict, 2022**



Sumber/Source: Dinas Kependudukan dan Pencatatan Sipil Kota Makassar/ Regional Office for Citizenship and Civil Registration of Makassar Municipality



**Tabel** 3.1  
**Table**

**Penduduk, Distribusi Persentase Penduduk, Kepadatan Penduduk, Rasio Jenis Kelamin Penduduk Menurut Desa/ Kelurahan di Kecamatan Ujung Pandang, 2022**  
*Population, Percentage Distribution of Population, Population Density, and Population Sex Ratio by Villages/ Kelurahan in Ujung Pandang Subdistrict, 2022*

Desa/Kelurahan Village/Kelurahan	Penduduk/Population		
	Laki-Laki/Male	Perempuan/Female	Jumlah/Total
(1)	(2)	(3)	(4)
Lae-Lae	960	940	1 900
Losari	619	745	1 364
Mangkura	579	603	1 182
Pisang Selatan	1 749	1 932	3 681
Lajanggiru	2 417	2 549	4 966
Sawerigading	580	627	1 207
Maloku	1 015	1 064	2 079
Bulogading	1 224	1 291	2 515
Baru	761	745	1 506
Pisang Utara	2 203	2 308	4 511
<b>Ujung Pandang</b>	<b>12 107</b>	<b>12 804</b>	<b>24 911</b>

Lanjutan Tabel/*Continued Table 3.1*

<b>Desa/Kelurahan Village/Kelurahan</b>	<b>Persentase Penduduk Percentage of Total Population</b>	<b>Kepadatan Penduduk (per Km<sup>2</sup>) Population Density per sq km</b>	<b>Rasio Jenis Kelamin Penduduk Population Sex Ratio</b>
(1)	(5)	(6)	(7)
Lae-Lae	7,63	8 636,36	102,13
Losari	5,48	5 051,85	83,09
Mangkura	4,74	3 194,59	96,02
Pisang Selatan	14,78	20 450,00	90,53
Lajanggiru	19,93	24 830,00	94,82
Sawerigading	4,85	2 943,90	92,50
Maloku	8,35	10 395,00	95,39
Bulogading	10,10	10 934,78	94,81
Baru	6,05	7 171,43	102,15
Pisang Utara	18,11	13 267,65	95,45
<b>Ujung Pandang</b>	<b>100,00</b>	<b>9 471,86</b>	<b>94,56</b>

Catatan/Note: -

Sumber/Source: Dinas Kependudukan dan Pencatatan Sipil Kota Makassar/ *Regional Office for Citizenship and Civil Registration of Makassar Municipality*

**Tabel** 3.2  
**Table**

**Jumlah Penduduk Menurut Kelompok Umur dan Jenis Kelamin di Kecamatan Ujung Pandang, 2022**  
**Population by Age Groups and Sex in Ujung Pandang Subdistrict, 2022**

Kelompok Umur Age Groups	Jenis Kelamin/Sex		
	Laki-Laki Male	Perempuan Female	Jumlah Total
(1)	(2)	(3)	(4)
0-4	511	450	961
5-9	830	815	1 645
10-14	1 021	931	1 952
15-19	1 089	1 001	2 090
20-24	1 052	1 032	2 084
25-29	1 033	932	1 965
30-34	919	875	1 794
35-39	859	877	1 736
40-44	863	915	1 778
45-49	791	911	1 702
50-54	795	905	1 700
55-59	688	772	1 460
60-64	541	676	1 217
65-69	448	585	1 033
70-74	308	431	739
75>	359	696	1 055
<b>Ujung Pandang</b>	<b>12 107</b>	<b>12 804</b>	<b>24 911</b>

Catatan/Note: -

Sumber/Source: Dinas Kependudukan dan Pencatatan Sipil Kota Makassar/ Regional Office for Citizenship and Civil Registration of Makassar Municipality

# 4

## **SOSIAL & KESEJAHTERAAN RAKYAT**

*SOCIAL & WELFARE*



**PENJELASAN TEKNIS**

1. **Jalur Pendidikan** di Indonesia terdiri atas 1) pendidikan formal, 2) pendidikan nonformal, dan 3) pendidikan informal yang ketiganya dapat saling melengkapi dan memperkaya (Undang-Undang No. 20 Tahun 2014 tentang Sistem Pendidikan Nasional).
2. **Rumah Sakit** adalah tempat pemeriksaan dan perawatan kesehatan, biasanya berada di bawah pengawasan dokter/tenaga medis, yang melayani penderita yang sakit untuk berobat rawat jalan/ rawat inap.
3. **Rumah Sakit Bersalin** adalah rumah sakit khusus untuk persalinan, dilengkapi pelayanan spesialis pemeriksaan kehamilan, persalinan, rawat inap dan rawat jalan ibu dan anak yang berada di bawah pengawasan dokter spesialis kandungan.
4. **Poliklinik** adalah sarana kesehatan yang dipakai untuk pelayanan berobat jalan, berada di bawah pengawasan dokter/tenaga medis.
5. **Puskesmas (Pusat Kesehatan Masyarakat)** adalah unit pelaksana teknis dinas kesehatan kabupaten/ kota yang mempunyai fungsi utama

**TECHNICAL NOTES**

1. **The Education System** in Indonesia consists of 1) a formal education, 2) non-formal education, and 3) informal education that all three can be complementary and enriching (Law No. 20 Year 2014 about The National Education System).
2. **Hospital** is a place for health check, usually controlled/supervised by doctors/medical personnel to serve the ill patients to get outpatient or inpatient treatment services.
3. **Maternity Hospital** is a specialized hospital for childbirth, has specialist inspection service to pregnancy, childbirth, hospitalization and outpatient for mothers and children that is under the supervision of an obstetrician.
4. **Polyclinic** is a health facility in which to get outpatient services, usually under the control of doctor/ medical personnel.
5. **Public Health Center** is technical implementation unit of regency health department that have the primary function as a first-level health care providers.

sebagai penyelenggara pelayanan kesehatan tingkat pertama.

6. **Bencana alam** adalah bencana yang diakibatkan oleh peristiwa atau serangkaian peristiwa yang disebabkan oleh alam antara lain berupa gempa bumi, tsunami, gunung meletus, banjir, kekeringan, angin topan, dan tanah longsor.
7. **Banjir** adalah peristiwa atau keadaan dengan terendamnya suatu daerah atau daratan karena volume air yang meningkat.
8. **Gempa bumi** adalah getaran atau guncangan yang terjadi di permukaan bumi yang disebabkan oleh tumbukan antar lempeng bumi, patahan aktif, aktivitas gunung api, atau runtuhannya batuan.
9. **Tanah longsor** adalah salah satu jenis gerakan massa tanah atau batuan, ataupun percampuran keduanya, menuruni atau keluar lereng akibat terganggunya kestabilan tanah atau batuan penyusun lereng.
6. **Natural disaster** are disasters caused by events or a series of events caused by nature including earthquakes, tsunamis, volcanic eruptions, floods, droughts, hurricanes, and landslides.
7. **Flood** is an event or situation where an area or land is submerged due to the increasing volume of water.
8. **Earthquakes** are vibrations or shocks that occur on the surface of the earth caused by collisions between the earth's plates, active faults, volcanic activity, or rock debris.
9. **Landslides** are one type of land mass movement or rock, or a mixture of both, down or out of the slope due to disruption of soil stability or rock slope constituents.

**ULASAN**

Pada tahun ajaran 2022/2023, jumlah sekolah di Kecamatan Ujung Pandang pada jenjang TK adalah sebanyak 21 sekolah, SD 30 sekolah, SMP 18 sekolah, SMA 9 sekolah, dan SMK 2 sekolah.

Dari ketersediaan fasilitas kesehatan, Kecamatan Ujung Pandang memiliki fasilitas Kesehatan yang cukup lengkap, yang terdiri dari rumah sakit, poliklinik, dan puskesmas serta beberapa fasilitas kesehatan lainnya.

Seluruh kelurahan di Kecamatan Ujung Pandang tercatat sudah menggunakan listrik pemerintah dari PLN sebagai sumber penerangan utama.

**DESCRIPTION**

*In the 2022/2023 school year, number of school in Ujung Pandang Subdistrict as listed below : Kindergarten as much as 21 schools, Elementary School as much as 30 schools, Junior High School as much as 18 schools, Senior High School as much as 9 schools, and Vocational High School as much as 2 schools.*

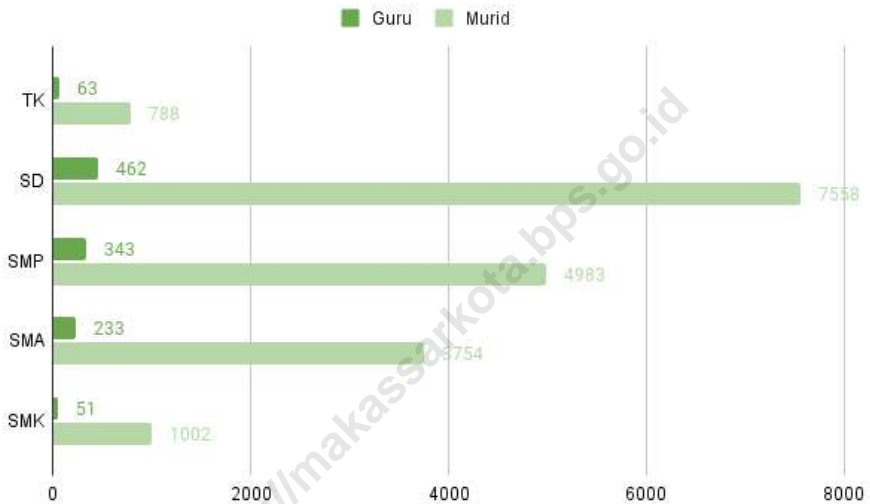
*From the availability of health facilities, Ujung Pandang Subistrict has quite complete health facilities, which consist hospitals, polyclinic units, and puskesmas units as well as several other health facilities.*

*All kelurahans in Ujung Pandang Sub-district are recorded to have used government electricity from PLN as the main source of lighting.*



**Gambar 4.1**  
**Figures**

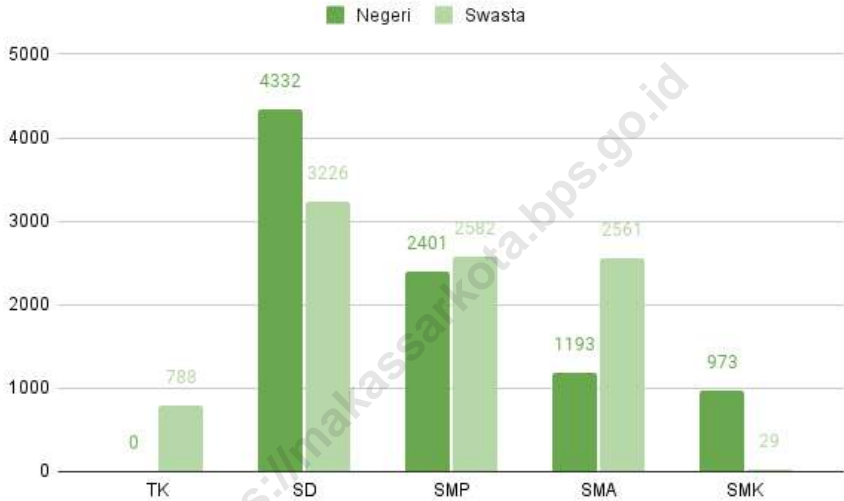
**Jumlah Guru dan Murid Menurut Tingkat Pendidikan di Kecamatan Ujung Pandang, 2022/2023**  
**Number of Teachers and Students by Educational Level in Ujung Pandang Subdistrict, 2022/2023**



Sumber/Source: Kementerian Pendidikan, Kebudayaan, Riset, dan Teknologi, Sistem Data Pokok Pendidikan, data semester ganjil laporan sampai dengan 30 November 2022/Ministry of Education, Culture, Research, and Technology, Basic Education Data System, odd semester report data up to 30 November 2022

**Gambar 4.2**  
**Figures**

**Jumlah Murid Sekolah Negeri dan Swasta Menurut Tingkat Pendidikan di Kecamatan Ujung Pandang, 2022/2023**  
**Number of Public and Private School Students by Educational Level in Ujung Pandang Subdistrict, 2022/2023**



Sumber/Source: Kementerian Pendidikan, Kebudayaan, Riset, dan Teknologi, Sistem Data Pokok Pendidikan, data semester ganjil laporan sampai dengan 30 November 2022/Ministry of Education, Culture, Research, and Technology, Basic Education Data System, odd semester report data up to 30 November 2022

#### 4.1 PENDIDIKAN EDUCATION

**Tabel 4.1.1** Banyaknya Desa<sup>1</sup>/Kelurahan yang Memiliki Fasilitas Sekolah Menurut Tingkat Pendidikan di Kecamatan Ujung Pandang, 2020–2021  
**Number of Villages<sup>1</sup>/Kelurahan Having Educational Facilities by Educational Level in Ujung Pandang Subdistrict, 2020–2021**

Tingkat Pendidikan Educational Level	2020 <sup>2</sup>	2021 <sup>2</sup>
(1)	(2)	(3)
Sekolah Dasar (SD) Primary School	8	9
Madrasah Ibtidaiyah (MI) Madrasah Ibtidaiyah	-	-
Sekolah Menengah Pertama (SMP) Junior High School	9	9
Madrasah Tsanawiyah (MTs) Madrasah Tsanawiyah (MTs)	-	-
Sekolah Menengah Atas (SMA) Senior High School	6	6
Sekolah Menengah Kejuruan (SMK) Vocational High School	2	2
Madrasah Aliyah (MA) Madrasah Aliyah	-	-
Akademi/Perguruan Tinggi Academy/University	5	5

Catatan/Note: <sup>1</sup>Desa pada tabel ini termasuk Unit Permukiman Transmigrasi (UPT) yang masih dibina oleh kementerian terkait/  
Villages in this table include Transmigration Settlement Unit which is still fostered by the relevant ministries

Sumber/Source: <sup>2</sup>Badan Pusat Statistik, Pendataan Potensi Desa (Podes)/BPS–Statistics Indonesia, Village Potential Data Collecting

**Tabel 4.1.2**  
**Table**

**Jumlah Sekolah Menurut Tingkat Pendidikan di Kecamatan Ujung Pandang, 2021/2022 dan 2022/2023**  
**Number of Schools by Educational Level in Ujung Pandang Subdistrict, 2021/2022 and 2022/2023**

Tingkat Pendidikan Educational Level	Negeri/Public		Swasta/Private		Jumlah/Total	
	2021/2022	2022/2023	2021/2022	2022/2023	2021/2022	2022/2023
(1)	(2)	(3)	(4)	(5)	(6)	(7)
Taman Kanak-Kanak (TK) <sup>1</sup> /Kindergarten <sup>1</sup>	-	-	22	21	22	21
Raudatul Athfal (RA) <sup>2</sup> Raudatul Athfal (RA) <sup>2</sup>	...	...	...	...	...	...
Sekolah Dasar (SD) <sup>1</sup> Elementary Schools <sup>1</sup>	14	14	17	16	31	30
Madrasah Ibtidaiyah (MI) <sup>2</sup> /Madrasah Ibtidaiyah (MI) <sup>2</sup>	...	...	...	...	...	...
Sekolah Menengah Pertama (SMP) <sup>1</sup> /Junior High Schools <sup>1</sup>	4	4	15	14	19	18
Madrasah Tsanawiyah (MTs) <sup>2</sup> /Madrasah Tsanawiyah (MTs) <sup>2</sup>	...	...	...	...	...	...
Sekolah Menengah Atas (SMA) <sup>1</sup> /Senior High Schools <sup>1</sup>	1	1	8	8	9	9
Sekolah Menengah Kejuruan (SMK) <sup>1</sup> Vocational High Schools <sup>1</sup>	1	1	1	1	2	2
Madrasah Aliyah (MA) <sup>2</sup> Madrasah Aliyah (MA) <sup>2</sup>	...	...	...	...	...	...

Catatan/Note: <sup>3</sup> Seluruh Raudatul Athfal (RA) berstatus swasta/All Raudatul Athfal (RA) are private

Sumber/Source: <sup>1</sup> Kementerian Pendidikan, Kebudayaan, Riset, dan Teknologi, Sistem Data Pokok Pendidikan, data semester ganjil laporan sampai dengan 30 November 2022/Ministry of Education, Culture, Research, and Technology, Basic Education Data System, odd semester report data up to 30 November 2022

<sup>2</sup> Kementerian Agama, EMIS, data semester ganjil laporan sampai dengan 9 Februari 2023/Ministry of Religious Affairs, EMIS, odd semester report data up to 9 February 2023

**Tabel 4.1.3** Jumlah Guru Menurut Tingkat Pendidikan di Kecamatan Ujung Pandang, 2021/2022 dan 2022/2023  
**Table** Number of Teachers by Educational Level in Ujung Pandang Subdistrict, 2021/2022 and 2022/2023

Tingkat Pendidikan Educational Level	Negeri/Public		Swasta/Private		Jumlah/Total	
	2021/2022	2022/2023	2021/2022	2022/2023	2021/2022	2022/2023
(1)	(2)	(3)	(4)	(5)	(6)	(7)
Taman Kanak-Kanak (TK) <sup>1</sup> /Kindergarten <sup>1</sup>	-	-	76	63	76	63
Raudatul Athfal (RA) <sup>2</sup> Raudatul Athfal (RA) <sup>2</sup>	...	...	...	...	...	...
Sekolah Dasar (SD) <sup>1,3</sup> Elementary Schools <sup>1,3</sup>	230	223	252	239	482	462
Madrasah Ibtidaiyah (MI) <sup>2</sup> /Madrasah Ibtidaiyah (MI) <sup>2</sup>	...	...	...	...	...	...
Sekolah Menengah Pertama (SMP) <sup>1,3</sup> Junior High Schools <sup>1,3</sup>	119	129	218	214	337	343
Madrasah Tsanawiyah (MTs) <sup>2</sup> /Madrasah Tsanawiyah (MTs) <sup>2</sup>	...	...	...	...	...	...
Sekolah Menengah Atas (SMA) <sup>1,3</sup> /Senior High Schools <sup>1,3</sup>	50	47	182	186	232	233
Sekolah Menengah Kejuruan (SMK) <sup>1,3</sup> Vocational High Schools <sup>1,3</sup>	51	50	1	1	52	51
Madrasah Aliyah (MA) <sup>2</sup> Madrasah Aliyah (MA) <sup>2</sup>	...	...	...	...	...	...

Catatan/Note: <sup>3</sup> Jumlah guru termasuk kepala sekolah dan guru/The total of teachers including headmaster and teacher.

Sumber/Source: <sup>1</sup> Kementerian Pendidikan, Kebudayaan, Riset, dan Teknologi, Sistem Data Pokok Pendidikan, data semester ganjil laporan sampai dengan 30 November 2022/Ministry of Education, Culture, Research, and Technology, Basic Education Data System, odd semester report data up to 30 November 2022

<sup>2</sup> Kementerian Agama, EMIS, data semester ganjil laporan sampai dengan 9 Februari 2023/Ministry of Religious Affairs, EMIS, odd semester report data up to 9 February 2023

**Tabel 4.1.4**  
**Table**

**Jumlah Murid Menurut Tingkat Pendidikan di Kecamatan Ujung Pandang, 2021/2022 dan 2022/2023**  
**Number of Pupils by Educational Level in Ujung Pandang Subdistrict, 2021/2022 and 2022/2023**

Tingkat Pendidikan Educational Level	Negeri/Public		Swasta/Private		Jumlah/Total	
	2021/2022	2022/2023	2021/2022	2022/2023	2021/2022	2022/2023
(1)	(2)	(3)	(4)	(5)	(6)	(7)
Taman Kanak-Kanak (TK) <sup>1</sup> /Kindergarten <sup>1</sup>	-	-	685	788	685	788
Raudatul Athfal (RA) <sup>2</sup> Raudatul Athfal (RA) <sup>2</sup>	...	...	...	...	...	...
Sekolah Dasar (SD) <sup>1</sup> Elementary Schools <sup>1</sup>	4 399	4 332	3 266	3 226	-	7 558
Madrasah Ibtidaiyah (MI) <sup>2</sup> /Madrasah Ibtidaiyah (MI) <sup>2</sup>	...	...	...	...	...	...
Sekolah Menengah Pertama (SMP) <sup>1</sup> /Junior High Schools <sup>1</sup>	2 345	2 401	2 928	2 582	-	4 983
Madrasah Tsanawiyah (MTs) <sup>2</sup> /Madrasah Tsanawiyah (MTs) <sup>2</sup>	...	...	...	...	...	...
Sekolah Menengah Atas (SMA) <sup>1</sup> /Senior High Schools <sup>1</sup>	1 132	1 193	2 551	2 561	-	3 754
Sekolah Menengah Kejuruan (SMK) <sup>1</sup> Vocational High Schools <sup>1</sup>	876	973	36	29	912	1 002
Madrasah Aliyah (MA) <sup>2</sup> Madrasah Aliyah (MA) <sup>2</sup>	...	...	...	...	...	...

Catatan/Note: ...

Sumber/Source: <sup>1</sup> Kementerian Pendidikan, Kebudayaan, Riset, dan Teknologi, Sistem Data Pokok Pendidikan, data semester ganjil laporan sampai dengan 30 November 2022/Ministry of Education, Culture, Research, and Technology, Basic Education Data System, odd semester report data up to 30 November 2022

<sup>2</sup> Kementerian Agama, EMIS, data semester ganjil laporan sampai dengan 9 Februari 2023/Ministry of Religious Affairs, EMIS, odd semester report data up to 9 February 2023

## 4.2 KESEHATAN HEALTH

**Tabel 4.2.1 Banyaknya Desa<sup>1</sup>/Kelurahan yang Memiliki Sarana Kesehatan Menurut Jenis Sarana Kesehatan di Kecamatan Ujung Pandang, 2020–2021**  
**Number of Villages<sup>1</sup>/Kelurahan Health Facilities by Type of Health Facilities in Ujung Pandang Subdistrict, 2020–2021**

Jenis Sarana Kesehatan Type of Health Facilities	2020 <sup>2</sup>	2021 <sup>2</sup>
(1)	(2)	(3)
Rumah Sakit Hospital	3	3
Rumah Sakit Bersalin Maternity Hospital	4	5
Poliklinik/Balai Pengobatan Polyclinic	2	3
Puskesmas Rawat Inap Public Health Center with Inpatient Care	-	-
Puskesmas Tanpa Rawat Inap Public Health Center without Inpatient Care	1	1
Apotek Pharmacy	5	6

Catatan/Note: <sup>1</sup>Desa pada tabel ini termasuk Unit Permukiman Transmigrasi (UPT) yang masih dibina oleh kementerian terkait/  
Villages in this table include Transmigration Settlement Unit which is still fostered by the relevant ministries.

Sumber/Source: <sup>2</sup>Badan Pusat Statistik, Pendataan Potensi Desa (Podes)/BPS-Statistics Indonesia, Village Potential Data Collecting

**Tabel** 4.2.2  
**Table**

**Banyaknya Warga Penderita Kekurangan Gizi Menurut Desa/Kelurahan di Kecamatan Ujung Pandang, 2021**  
**Number of People with Malnutrition by Villages/Kelurahan in Ujung Pandang Subdistrict, 2021**

Desa/Kelurahan Village/Kelurahan	2021
(1)	(2)
Lae-Lae	-
Losari	-
Mangkura	-
Pisang Selatan	-
Lajanggiru	-
Sawerigading	-
Maloku	-
Bulogading	-
Baru	-
Pisang Utara	-
<b>Ujung Pandang</b>	-

Catatan/Note: ...

Sumber/Source: Badan Pusat Statistik, Pendataan Potensi Desa (Podes) 2021/BPS-Statistics Indonesia, Village Potential Data Collecting 2021



### 4.3 PERUMAHAN DAN LINGKUNGAN HOUSING AND ENVIRONMENT

**Tabel** 4.3.1 **Banyaknya Desa<sup>1</sup>/Kelurahan Menurut Sumber Air Minum Sebagian Besar Keluarga di Kecamatan Ujung Pandang, 2020–2021**  
**Table** **Number of Villages<sup>1</sup>/Kelurahan by Drinking Water Source of Majority Family in Ujung Pandang Subdistrict, 2020–**

Sumber Air Minum Source of Drinking Water	2020 <sup>2</sup>	2021 <sup>2</sup>
(1)	(2)	(3)
Air Kemasan Bermerk/ <i>Branded Bottled Water</i>	-	-
Air Isi Ulang/ <i>Refil Water</i>	10	10
Leding Dengan Meteran/ <i>Metered Piped Water</i>	-	-
Leding Tanpa Meteran/ <i>Non Metered Piped Water</i>	-	-
Sumur Bor atau Pompa/ <i>Artesian Well or Pumped Water</i>	-	-
Sumur/ <i>Well</i>	-	-
Mata Air/ <i>Spring</i>	-	-
Sungai/Danau/Kolam/ Waduk/Situ/ Embung/Bendungan/ <i>River/Lake/Pond/Reservoir/Dam</i>	-	-
Air Hujan/ <i>Rainwater</i>	-	-
Lainnya/ <i>Others</i>	-	-

Catatan/*Note*: <sup>1</sup>Desa pada tabel ini termasuk Unit Permukiman Transmigrasi (UPT) yang masih dibina oleh kementerian terkait/  
*Villages in this table include Transmigration Settlement Unit which is still fostered by the relevant ministries.*

Sumber/*Source*: <sup>2</sup>Badan Pusat Statistik, Pendataan Potensi Desa (Podes)/*BPS-Statistics Indonesia, Village Potential Data Collecting*

**Tabel** 4.3.2  
**Table**

**Banyaknya Keluarga Menurut Desa/Kelurahan dan Jenis Pengguna Listrik di Kecamatan Ujung Pandang, 2021**  
**Number of Family by Villages/Kelurahan and Type of Electricity Consumer in Ujung Pandang Subdistrict, 2021**

Desa/Kelurahan <i>Village/Kelurahan</i>	Pengguna Listrik <i>Electricity Consumer</i>			Bukan Pengguna Listrik <i>Not Electricity Consumer</i>
	PLN <i>State Electricity Company</i>	Non PLN <i>Non-State Electricity Company</i>	Jumlah Total	
(1)	(2)	(3)	(4)	(5)
Lae-Lae	533	-	533	-
Losari	350	-	350	-
Mangkura	225	-	225	-
Pisang Selatan	837	-	837	-
Lajanggiru	986	-	986	-
Sawerigading	356	-	356	-
Maloku	705	-	705	-
Bulogading	590	-	590	-
Baru	377	-	377	-
Pisang Utara	1 190	-	1 190	-
<b>Ujung Pandang</b>	<b>6 149</b>	<b>-</b>	<b>6 149</b>	<b>-</b>

Catatan/Note: ...

Sumber/Source: Badan Pusat Statistik, Pendataan Potensi Desa (Podes) 2021/BPS-Statistics Indonesia, Village Potential Data Collecting 2021

**Tabel 4.3.3** Banyaknya Desa<sup>1</sup>/Kelurahan Menurut Sumber Penerangan Jalan Utama Desa/Kelurahan di Kecamatan Ujung Pandang, 2020–2021  
**Number of Villages<sup>1</sup>/Kelurahan by Source of Villages/Kelurahan's Main Street Illumination in Ujung Pandang Subdistrict, 2020–2021**

Sumber Penerangan Jalan Utama Source of Main Street Illumination	2020 <sup>2</sup>	2021 <sup>2</sup>
(1)	(2)	(3)
Listrik Pemerintah/ <i>State Electricity</i>	10	10
Listrik Non Pemerintah/ <i>Non-State Electricity</i>	-	-
Non Listrik/ <i>Non-Electric</i>	-	-

Catatan/Note: <sup>1</sup>Desa pada tabel ini termasuk Unit Permukiman Transmigrasi (UPT) yang masih dibina oleh kementerian terkait/  
*Villages in this table include Transmigration Settlement Unit which is still fostered by the relevant ministries.*

Sumber/Source: <sup>2</sup>Badan Pusat Statistik, Pendataan Potensi Desa (Podes)/BPS-Statistics Indonesia, *Village Potential Data Collecting*

**Tabel**  
**Table** 4.3.4

**Banyaknya Desa<sup>1</sup>/Kelurahan Menurut Penggunaan Fasilitas Tempat Buang Air Besar Sebagian Besar Keluarga di Kecamatan Ujung Pandang, 2020–2021**  
**Number of Villages<sup>1</sup>/Kelurahan by Toilet Facility Used by Majority Family in Ujung Pandang Subdistrict, 2020–2021**

Fasilitas Tempat Buang Air Besar <i>Toilet Facility</i>	2020 <sup>2</sup>	2021 <sup>2</sup>
(1)	(2)	(3)
<b>Jamban/Toilet</b>		
Sendiri/ <i>Private</i>	10	10
Bersama/ <i>Shared</i>	-	-
Umum/ <i>Public</i>	-	-
<b>Bukan Jamban/Non-Toilet</b>	-	-
<b>Jumlah/Total</b>	<b>10</b>	<b>10</b>

Catatan/Note: <sup>1</sup>Desa pada tabel ini termasuk Unit Permukiman Transmigrasi (UPT) yang masih dibina oleh kementerian terkait/  
*Villages in this table include Transmigration Settlement Unit which is still fostered by the relevant ministries.*

Sumber/Source: <sup>2</sup>Badan Pusat Statistik, Pendataan Potensi Desa (Podes)/BPS-Statistics Indonesia, *Village Potential Data Collecting*

**Tabel**  
**Table** 4.3.5

**Banyaknya Desa/Kelurahan Menurut Jenis Bahan Bakar untuk Memasak yang Digunakan Sebagian Besar Keluarga di Kecamatan Ujung Pandang, 2021**  
**Number of Villages/Kelurahan by Type of Cooking Fuel Used by Majority Family in Ujung Pandang Subdistrict, 2021**

Jenis Bahan Bakar untuk Memasak <i>Type of Cooking Fuel</i>	2021
(1)	(2)
Listrik/ <i>Electric</i>	-
Elpiji 5,5 kg/ <i>Blue Gas 5.5 kg-LPG</i>	-
Elpiji 12 kg/ <i>12 kg-LPG</i>	-
Elpiji 3 kg/ <i>3 kg-LPG</i>	10
Gas Kota/ <i>City Gas</i>	-
Biogas/ <i>Biogas</i>	-
Minyak Tanah/ <i>Kerosene</i>	-
Briket/ <i>Briquettes</i>	-
Arang/ <i>Charcoal</i>	-
Kayu Bakar/ <i>Firewood</i>	-
Lainnya/ <i>Others</i>	-
<b>Jumlah/<i>Total</i></b>	<b>10</b>

Catatan/*Note*: ...

Sumber/*Source*: Badan Pusat Statistik, Pendataan Potensi Desa (Podes) 2021/*BPS-Statistics Indonesia, Village Potential Data Collecting 2021*

#### 4.4 AGAMA DAN SOSIAL LAINNYA RELIGION AND OTHER SOCIAL AFFAIRS

**Tabel 4.4.1** Jumlah Tempat Peribadatan Menurut Desa/Kelurahan di Kecamatan Ujung Pandang, 2021  
**Table** *Number of Worship Places by Villages/Kelurahan in Ujung Pandang Subdistrict, 2021*

Desa/Kelurahan Village/Kelurahan	Masjid Mosque	Mushola Pray Room	Gereja Protestan Protestant Church	Gereja Katholik Catholic Church	Pura Temple	Vihara
(1)	(2)	(3)	(4)	(5)	(6)	(7)
Lae-Lae	1	-	-	-	-	-
Losari	2	-	1	-	-	-
Mangkura	3	-	-	-	-	-
Pisang Selatan	2	-	4	1	-	-
Lajanggiru	2	1	3	-	-	1
Sawerigading	2	3	1	1	-	-
Maloku	1	-	-	-	-	-
Bulogading	5	1	-	-	-	1
Baru	3	3	2	1	-	1
Pisang Utara	2	-	3	-	-	2
<b>Ujung Pandang</b>	<b>23</b>	<b>8</b>	<b>14</b>	<b>3</b>	<b>-</b>	<b>5</b>

Catatan/Note: ...

Sumber/Source: Badan Pusat Statistik, Pendataan Potensi Desa (Podes) 2021/BPS-Statistics Indonesia, Village Potential Data Collecting 2021

**Tabel** 4.4.2  
**Table**

**Banyaknya Kejadian Bencana Alam Menurut Desa/  
Kelurahan dan Jenis Bencana Alam di Kecamatan Ujung  
Pandang, 2021**  
*Number of Natural Disaster Events by Villages/Kelurahan  
and Type of Natural Disaster in Ujung Pandang Subdistrict,  
2021*

Desa/Kelurahan <i>Village/Kelurahan</i>	Gempa Bumi <i>Earthquake</i>	Tsunami <i>Tsunami</i>	Gunung Meletus <i>Volcanic Eruption</i>	Tanah Longsor <i>Landslide</i>
(1)	(2)	(3)	(4)	(5)
Lae-Lae	-	-	-	-
Losari	-	-	-	-
Mangkura	-	-	-	-
Pisang Selatan	-	-	-	-
Lajanggiru	-	-	-	-
Sawerigading	-	-	-	-
Maloku	-	-	-	-
Bulogading	-	-	-	-
Baru	-	-	-	-
Pisang Utara	-	-	-	-
<b>Ujung Pandang</b>	-	-	-	-

Lanjutan Tabel/*Continued Table 4.4.2*

<b>Desa/Kelurahan Village/Kelurahan</b>	<b>Banjir Floods</b>	<b>Banjir Bandang Flash Floods</b>	<b>Kekeringan Drought</b>	<b>Kebakaran Hutan dan Lahan Forest and Land Fires</b>
(1)	(6)	(7)	(8)	(9)
Lae-Lae	-	-	-	-
Losari	-	-	-	-
Mangkura	-	-	-	-
Pisang Selatan	-	-	-	-
Lajanggiru	-	-	-	-
Sawerigading	-	-	-	-
Maloku	-	-	-	-
Bulogading	-	-	-	-
Baru	-	-	-	-
Pisang Utara	-	-	-	-
<b>Ujung Pandang</b>	-	-	-	-



Lanjutan Tabel/*Continued Table* 4.4.2

<b>Desa/Kelurahan Village/Kelurahan</b>	<b>Angin Puyuh/ Puting Beliung/ Topan Tornado/Typhoon</b>	<b>Gelombang Pasang Tidal Wave</b>	<b>Abrasi Abrasion</b>
(1)	(10)	(11)	(12)
Lae-Lae	-	-	-
Losari	-	-	-
Mangkura	-	-	-
Pisang Selatan	-	-	-
Lajanggiru	-	-	-
Sawerigading	-	-	-
Maloku	-	-	-
Bulogading	-	-	-
Baru	-	-	-
Pisang Utara	-	-	-
<b>Ujung Pandang</b>	-	-	-

Catatan/Note: ...

Sumber/Source: Badan Pusat Statistik, Pendataan Potensi Desa (Podes) 2021/BPS-Statistics Indonesia, Village Potential Data Collecting 2021

**Tabel**  
**Table** 4.4.3

**Banyaknya Korban Jiwa Akibat Bencana Alam Menurut Desa/Kelurahan dan Jenis Bencana Alam di Kecamatan Ujung Pandang, 2021**  
*Number of Fatalities Due to Natural Disasters by Villages/ Kelurahan and Type of Natural Disaster in Ujung Pandang Subdistrict, 2021*

Desa/Kelurahan <i>Village/Kelurahan</i>	Gempa Bumi <i>Earthquake</i>	Tsunami <i>Tsunami</i>	Gunung Meletus <i>Volcanic Eruption</i>	Tanah Longsor <i>Landslide</i>
(1)	(2)	(3)	(4)	(5)
Lae-Lae	-	-	-	-
Losari	-	-	-	-
Mangkura	-	-	-	-
Pisang Selatan	-	-	-	-
Lajanggiru	-	-	-	-
Sawerigading	-	-	-	-
Maloku	-	-	-	-
Bulogading	-	-	-	-
Baru	-	-	-	-
Pisang Utara	-	-	-	-
<b>Ujung Pandang</b>	-	-	-	-

Lanjutan Tabel/*Continued Table 4.4.3*

<b>Desa/Kelurahan Village/Kelurahan</b>	<b>Banjir Floods</b>	<b>Banjir Bandang Flash Floods</b>	<b>Kekeringan Drought</b>	<b>Kebakaran Hutan dan Lahan Forest and Land Fires</b>
(1)	(6)	(7)	(8)	(9)
Lae-Lae	-	-	-	-
Losari	-	-	-	-
Mangkura	-	-	-	-
Pisang Selatan	-	-	-	-
Lajanggiru	-	-	-	-
Sawerigading	-	-	-	-
Maloku	-	-	-	-
Bulogading	-	-	-	-
Baru	-	-	-	-
Pisang Utara	-	-	-	-
<b>Ujung Pandang</b>	-	-	-	-

Lanjutan Tabel/*Continued Table* 4.4.3

<b>Desa/Kelurahan Village/Kelurahan</b>	<b>Angin Puyuh/ Puting Beliung/ Topan Tornado/Typhoon</b>	<b>Gelombang Pasang Tidal Wave</b>	<b>Abrasi Abrasion</b>
(1)	(10)	(11)	(12)
Lae-Lae	-	-	-
Losari	-	-	-
Mangkura	-	-	-
Pisang Selatan	-	-	-
Lajanggiru	-	-	-
Sawerigading	-	-	-
Maloku	-	-	-
Bulogading	-	-	-
Baru	-	-	-
Pisang Utara	-	-	-
<b>Ujung Pandang</b>	-	-	-

Catatan/*Note*: ...Sumber/*Source*: Badan Pusat Statistik, Pendataan Potensi Desa (Podes) 2021/*BPS-Statistics Indonesia, Village Potential Data Collecting 2021*

**Tabel** 4.4.4  
**Table**

**Keberadaan Fasilitas/Upaya Antisipasi/Mitigasi Bencana Alam Menurut Desa/Kelurahan di Kecamatan Ujung Pandang, 2021**  
**Existence of Facilities/Efforts for Anticipation/Mitigation of Natural Disasters by Villages/Kelurahan by Villages/Kelurahan in Ujung Pandang Subdistrict, 2021**

Desa/Kelurahan <i>Village/Kelurahan</i>	Sistem Peringatan Dini Bencana Alam <i>Natural Disaster Early Warning System</i>	Sistem Peringatan Dini Khusus Tsunami <i>Tsunami Early Warning System</i>	Perlengkapan Keselamatan <i>Safety Equipment</i>
(1)	(2)	(3)	(4)
Lae-Lae	Tidak ada	Tidak ada	Tidak ada
Losari	Tidak ada	Tidak ada	Tidak ada
Mangkura	Tidak ada	Tidak ada	Tidak ada
Pisang Selatan	Tidak ada	Tidak ada	Tidak ada
Lajanggiru	Tidak ada	Bukan wilayah potensi tsunami	Ada
Sawerigading	Tidak ada	Bukan wilayah potensi tsunami	Tidak ada
Maloku	Tidak ada	Tidak ada	Ada
Bulogading	Tidak ada	Tidak ada	Tidak ada
Baru	Tidak ada	Tidak ada	Ada
Pisang Utara	Tidak ada	Tidak ada	Tidak ada

Lanjutan Tabel/*Continued Table* 4.4.4

Desa/Kelurahan <i>Village/Kelurahan</i>	Rambu-Rambu dan Jalur Evakuasi Bencana <i>Sign and Evacuation Route</i>	Pembuatan, Perawatan, atau Normalisasi: Sungai, Kanal, Tanggul, Parit, Drainase, Waduk, Pantai, dll <i>Manufacture, Maintenance, or Normalization: Rivers, Canals, Embankment, etc</i>
(1)	(5)	(6)
Lae-Lae	Tidak ada	Tidak ada
Losari	Tidak ada	Tidak ada
Mangkura	Tidak ada	Tidak ada
Pisang Selatan	Tidak ada	Tidak ada
Lajanggiru	Tidak ada	Ada
Sawerigading	Tidak ada	Tidak ada
Maloku	Tidak ada	Tidak ada
Bulogading	Tidak ada	Tidak ada
Baru	Tidak ada	Tidak ada
Pisang Utara	Tidak ada	Ada

Catatan/*Note*: ...Sumber/*Source*: Badan Pusat Statistik, Pendataan Potensi Desa (Podes) 2021/*BPS-Statistics Indonesia, Village Potential Data Collecting 2021*

**Tabel**  
**Table** 4.4.5

**Banyaknya Desa/Kelurahan yang Memiliki Kelompok Kegiatan Olahraga Menurut Jenis Olahraga dan Ketersediaan Fasilitas/Lapangan Olahraga di Kecamatan Ujung Pandang, 2021**  
**Number of Villages/Kelurahan Having Sport Activities Groups by Type of Sport and Availability of Sport Facilities/Fields in Ujung Pandang Subdistrict, 2021**

Jenis Olahraga Type of Sport	Kondisi Fasilitas/Lapangan Olahraga Condition of Sport Facilities/Fields			Tidak Ada Fasilitas/ Lapangan Olahraga No Sport Facilities/ Fields
	Baik	Rusak Sedang	Rusak Parah	
(1)	(2)	(3)	(4)	(5)
Sepak Bola/Soccer	3	-	-	7
Bola Voli/Volley Ball	4	-	-	6
Bulu Tangkis/Badminton	2	2	-	6
Bola Basket/Basket Ball	3	-	-	7
Tenis Lapangan/Court Tennis	2	-	-	8
Tenis Meja/Table Tennis	4	-	-	6
Futsal/Futsal	1	-	-	9
Renang/Swimming	-	-	-	10
Bela Diri/ Martial Arts	1	-	-	9
Bilyard/ Billiards	-	-	-	10
Fitness, Aerobik, dll/Fitness, Aerobics, etc	3	-	-	7
Lainnya/Others	1	-	-	9

Catatan/Note: ...

Sumber/Source: Badan Pusat Statistik, Pendataan Potensi Desa (Podes) 2021/BPS-Statistics Indonesia, Village Potential Data Collecting 2021

# 5

## **PERTANIAN**

*AGRICULTURE*

<https://makassarnews.go.id>





## PENJELASAN TEKNIS

1. **Survei Pertanian Hortikultura (SPH)** diselenggarakan oleh Badan Pusat Statistik bekerja sama dengan Direktorat Jenderal Hortikultura, Kementerian Pertanian.
2. **Kuesioner yang digunakan dalam pengumpulan data SPH** mencakup :
  - a. SPH-SBS digunakan untuk data tanaman sayuran dan buah-buahan semusim.
  - b. SPH-BST digunakan untuk data tanaman buah-buahan dan sayuran tahunan.
  - c. SPH-TBF digunakan untuk data tanaman biofarmaka.
  - d. SPH-TH digunakan untuk data tanaman hias.
3. **Metode yang digunakan** dalam survei ini adalah metode pencacahan lengkap terhadap seluruh kecamatan di Indonesia dan dilaporkan secara rutin bulanan untuk SPH-SBS dan triwulanan untuk SPH-BST, SPH-TBF, SPH-TH oleh KCD.
4. **Tanaman sayuran dan buah-buahan semusim**  
**Tanaman sayuran semusim** adalah tanaman sumber vitamin, garam mineral dan lain-lain yang dikonsumsi dari bagian tanaman yang berupa daun, bunga, buah, dan umbinya, yang berumur kurang dari satu tahun.  
**Tanaman buah-buahan semusim** adalah tanaman

## TECHNICAL NOTES

1. **The Agricultural Survey for Horticulture (SPH)** is carried out by the BPS-Statistics Indonesia in cooperation with the Directorate General of Horticulture, Ministry of Agriculture.
2. **The Questionnaire used to collect the Agricultural Survey for Horticulture data** are :
  - a. SPH-SBS used for data on seasonal vegetable and fruit plants.
  - b. SPH-BST used for data on annual fruit and vegetable plants.
  - c. SPH-TBF used for data on medicinal plants.
  - d. SPH-TH used for data on ornamental plants.
3. **The method used** in this survey is complete enumeration for all of subdistrict in Indonesia and reported monthly for SPH-SBS and quarterly for SPH-BST, SPH-TBF, SPH-TH by agriculture extension workers.
4. **Seasonal vegetable and fruit plants**  
**Seasonal vegetable plants** are plants which are the sources of vitamin, mineral salt, etc, consumed from the part of the plant in the form of leaf, flower, fruit, and root with the age of less than one year.  
**Seasonal fruit plants** are plants which are the sources of vitamin,

sumber vitamin, garam mineral, dan lain-lain yang dikonsumsi dari bagian tanaman yang berupa buah, berumur kurang dari satu tahun, tidak berbentuk pohon/rumpun tetapi menjalar dan berbatang lunak.

**5. Tanaman buah-buahan dan sayuran tahunan**

**Tanaman buah-buahan tahunan** adalah tanaman sumber vitamin, garam mineral, dan lain-lain yang dikonsumsi dari bagian tanaman yang berupa buah dan merupakan tanaman tahunan.

**Tanaman sayuran tahunan** adalah tanaman sumber vitamin, garam mineral, dan lain-lain yang dikonsumsi dari bagian tanaman yang berupa daun dan atau buah yang berumur lebih dari satu tahun.

**6. Tanaman biofarmaka** adalah tanaman yang bermanfaat untuk obat-obatan, kosmetik, dan kesehatan yang dikonsumsi atau digunakan dari bagian-bagian tanaman seperti daun, batang, buah, umbi (rimpang) ataupun akar.

**7. Tanaman hias** adalah tanaman yang mempunyai nilai keindahan baik bentuk, warna daun, tajuk maupun bunganya, sering digunakan untuk penghias pekarangan dan lain sebagainya.

*mineral salt, etc, consumed from the part of the plant in the form of fruits. These plants are creeps with the age of less than one year.*

**5. Annual fruit and vegetable plants**

**Annual fruit plants** are plants which are the sources of vitamin, contained mineral salt, etc, consumed from the part of plant in the form of fruit and more than one year of age.

**Annual vegetable plants** are plants which are the sources of vitamin, contained mineral salt, etc, consumed from the part of the plant in the form of vegetable and more than one year of age.

**6. Medicinal plants** are plants which are useful for medicine. It is consumed from part of the plant such as leaf, flower, fruit, tuber, and root.

**7. Ornamental plants** are plants which have a beauty value, either in shape, colour of leaf or crown of flower, and they are often used as a yard decorator.

**ULASAN**

Kecamatan Ujung Pandang tercatat tidak mempunyai komoditas tanaman hortikultura.

**DESCRIPTION**

*Ujung Pandang Subdistrict is recorded as having no vegetable horticultura commodities.*

<https://makassarkota.bps.go.id>

**Tabel**  
**Table** 5.1

**Luas Panen Tanaman Sayuran dan Buah-buahan Semusim Menurut Jenis Tanaman di Kecamatan Ujung Pandang (ha), 2019–2022**  
**Harvested Area of Seasonal Vegetables and Fruits by Kind of Plant in Ujung Pandang Subdistrict (ha), 2019–2022**

Jenis Tanaman Kind of Plants	2019	2020	2021	2022*
(1)	(2)	(3)	(4)	(5)
<b>Sayuran/Vegetables:</b>				
Bawang Merah/Shallots	-	-	-	-
Bawang Putih/Garlic	-	-	-	-
Cabai Besar/Chili/Big Chili	-	-	-	-
Cabai Rawit/Chili/Cayenne Pepper	-	-	-	-
Kentang/Potato	-	-	-	-
Kubis/Cabbage	-	-	-	-
Tomat/Tomato	-	-	-	-
Bayam/Spinach	-	-	-	-
Kangkung/Water Spinach	-	-	-	-
Cabai Keriting/Curly Chili	...	-	-	-

Catatan/Note: ...

Sumber/Source: Badan Pusat Statistik, Statistik Pertanian Hortikultura SPH-SBS/BPS-Statistics Indonesia, Agricultural Statistic for Horticulture SPH-SBS

**Tabel** 5.2  
**Table**

**Produksi Tanaman Sayuran dan Buah-buahan Semusim Menurut Jenis Tanaman di Kecamatan Ujung Pandang (kuintal), 2019–2022**  
**Production of Seasonal Vegetables and Fruits by Kind of Plant in Ujung Pandang Subdistrict (quintal), 2019–**

Jenis Tanaman Kind of Plants	2019	2020	2021	2022 <sup>1</sup>
(1)	(2)	(3)	(4)	(5)
<b>Sayuran/Vegetables:</b>				
Bawang Merah/ Shallots	-	-	-	-
Bawang Putih/ Garlic	-	-	-	-
Cabai Besar/ Chili/ Big Chili	-	-	-	-
Cabai Rawit/ Chili/ Cayenne Pepper	-	-	-	-
Kentang/ Potato	-	-	-	-
Kubis/ Cabbage	-	-	-	-
Tomat/ Tomato	-	-	-	-
Bayam/ Spinach	-	-	-	-
Kangkung/ Water Spinach	-	-	-	-
Cabai Keriting/ Curly Chili	...	-	-	-

Catatan/Note: ...

Sumber/Source: Badan Pusat Statistik, Statistik Pertanian Hortikultura SPH-SBS/BPS-Statistics Indonesia, Agricultural Statistic for Horticulture SPH-SBS

**Tabel**  
**Table** 5.3

**Luas Panen Tanaman Biofarmaka Menurut Jenis Tanaman di Kecamatan Ujung Pandang (m<sup>2</sup>), 2019–2022**  
**Harvested Area of Medicinal Plants by Kind of Plant in Ujung Pandang Subdistrict (m<sup>2</sup>), 2019–2022**

Jenis Tanaman Kind of Plants	2019	2020	2021	2022 <sup>x</sup>
(1)	(2)	(3)	(4)	(5)
Jahe/Ginger	-	-	-	-
Kencur/East Indian Galangal	-	-	-	-
Kunyit/Turmeric	-	-	-	-
Laos/Lengkuas/Galanga	-	-	-	-
Lidah Buaya/Aloevera	-	-	-	-
Temukunci/Chinese Keys	-	-	-	-

Catatan/Note: ...

Sumber/Source: Badan Pusat Statistik, Statistik Pertanian Hortikultura SPH-TBF/BPS-Statistics Indonesia, Agricultural Statistic for Horticulture SPH-TBF

**Tabel** 5.4  
**Table**

**Produksi Tanaman Biofarmaka Menurut Jenis Tanaman di Kecamatan Ujung Pandang (kg), 2019–2022**  
**Production of Medicinal Plants by Kind of Plant in Ujung Pandang Subdistrict (kg), 2019–2022**

Jenis Tanaman Kind of Plants	2019	2020	2021	2022 <sup>x</sup>
(1)	(2)	(3)	(4)	(5)
Jahe/Ginger	-	-	-	-
Kencur/East Indian Galangal	-	-	-	-
Kunyit/Turmeric	-	-	-	-
Laos/Lengkuas/Galanga	-	-	-	-
Lidah Buaya/Aloevera	-	-	-	-
Temukunci/Chinese Keys	-	-	-	-

Catatan/Note: ...

Sumber/Source: Badan Pusat Statistik, Statistik Pertanian Hortikultura SPH-TBF/BPS-Statistics Indonesia, Agricultural Statistic for Horticulture SPH-TBF



**Tabel 5.5** Luas Panen Tanaman Hias Menurut Jenis Tanaman di Kecamatan Ujung Pandang (m<sup>2</sup>), 2019–2022  
**Table** *Harvested Area of Ornamental Plants by Kind of Plant in Ujung Pandang Subdistrict (m<sup>2</sup>), 2019–2022*

Jenis Tanaman Kind of Plants	2019	2020	2021	2022 <sup>x</sup>
(1)	(2)	(3)	(4)	(5)
Anggrek Pot/Pot Orchid	...	-	-	-
Anggrek Potong/Cut Orchid	...	-	-	-
Krisan/Chrysantemum	-	-	-	-
Mawar/Rose	-	-	-	-
Sedap Malam/Tuberose	-	-	-	-
Sri Rejeki/Aglonema	-	-	-	-

Catatan/Note: ...

Sumber/Source: Badan Pusat Statistik, Statistik Pertanian Hortikultura SPH-TH/BPS-Statistics Indonesia, Agricultural Statistik for Horticulture SPH-TH

**Tabel**  
**Table** 5.6

**Produksi Tanaman Hias Menurut Jenis Tanaman di  
Kecamatan Ujung Pandang (tangkai), 2019–2022**  
*Production of Ornamental Plants by Kind of Plant n Ujung  
Pandang Subdistrict (stalks), 2019–2022*

Jenis Tanaman <i>Kind of Plants</i>	2019	2020	2021	2022 <sup>x</sup>
(1)	(2)	(3)	(4)	(5)
Anggrek Pot/ <i>Pot Orchid</i>	...	-	-	-
Anggrek Potong/ <i>Cut Orchid</i>	...	-	-	-
Krisan/ <i>Chrysantemum</i>	-	-	-	-
Mawar/ <i>Rose</i>	-	-	-	-
Sedap Malam/ <i>Tuberose</i>	-	-	-	-
Sri Rejeki/ <i>Aglonema</i>	-	-	-	-

Catatan/*Note*: ...

Sumber/*Source*: Badan Pusat Statistik, Statistik Pertanian Hortikultura SPH-TH/BPS-Statistics Indonesia, *Agricultural Statistik for Horticulture SPH-TH*

**Tabel** 5.7  
**Table**

**Produksi Buah-Buahan dan Sayuran Tahunan Menurut Jenis Tanaman di Kecamatan Ujung Pandang (kuintal), 2019–2022**  
**Production of Annual Fruits and Vegetables by Kind of Plant in Ujung Pandang Subdistrict (quintal), 2019–2022**

Jenis Tanaman <i>Kind of Plants</i>	2019	2020	2021	2022 <sup>x</sup>
(1)	(2)	(3)	(4)	(5)
<b>Buah–Buahan/Fruits:</b>				
Durian/ <i>Durian</i>	-	-	-	-
Jeruk Siam/ <i>Keprok/Orange/Tangerine</i>	-	-	-	-
Mangga/ <i>Mango</i>	-	-	-	-
Pepaya/ <i>Papaya</i>	-	-	-	-
Pisang/ <i>Banana</i>	-	-	-	-
Salak/ <i>Snakefruit</i>	-	-	-	-
Rambutan/ <i>Rambutan</i>	-	-	-	-
Duku/Langsak/ <i>Kokosan/ Duku</i>	-	-	-	-

Catatan/*Note:* ...

Sumber/*Source:* Badan Pusat Statistik, Statistik Pertanian Hortikultura SPH-BST/*BPS-Statistics Indonesia, Agricultural Statistic for Horticulture SPH-BST*

# 6

## **PARIWISATA, TRANSPORTASI & KOMUNIKASI**

*TOURISM, TRANSPORTATION  
& COMMUNICATION*



**PENJELASAN TEKNIS**

**TECHNICAL NOTES**

- |   |  |
|---|--|
| <p><b>1. Konsep dan definisi pariwisata</b> mengikuti rekomendasi <i>United Nation World Tourism Organization</i> (UNWTO).</p>  | <p><b>1. <i>The concept and definition of tourism</i></b> refers to the recommendations of the UNWTO.</p>  |
| <p><b>2. Hotel</b> adalah penyediaan akomodasi secara harian berupa kamar-kamar di dalam satu bangunan yang dapat dilengkapi dengan jasa pelayanan makan dan minum, kegiatan hiburan dan atau fasilitas lainnya. Hotel terdiri dari hotel berbintang dan non-bintang.</p> | <p><b>2. <i>Hotel</i></b> is a daily supply of accommodation rooms within a building which can be equipped with eating and drinking services, entertainment activities and/or other facilities. Hotel consists of a classified hotel and a non-classified hotel.</p> |
| <p><b>3. Telekomunikasi</b> adalah setiap pemancaran, pengiriman, dan atau penerimaan dari setiap informasi dalam bentuk tanda-tanda, isyarat, tulisan, gambar, suara, dan bunyi melalui sistem kawat, optik, radio, atau sistem elektromagnetik lainnya.</p>             | <p><b>3. <i>Telecommunication</i></b> includes every transmitting, delivering, and or receiving from every information of marking, signal, article, picture, sound, and voice through strand of wire system, optic, radio, or other electromagnetic system.</p>      |
| <p><b>4. Jaringan telekomunikasi</b> adalah rangkaian perangkat telekomunikasi dan kelengkapannya yang digunakan dalam berkomunikasi.</p>   | <p><b>4. <i>Telecommunication network</i></b> is peripheral network of telecommunication and its equipment used in the means of telecommunication.</p>   |
| <p><b>5. Kantor Pos</b> adalah tempat pemberi pelayanan komunikasi tertulis dan atau surat elektronik, layanan paket, layanan logistik, layanan transaksi keuangan, dan layanan keagenan pos untuk kepentingan umum.</p>  | <p><b>5. <i>Post Office</i></b> is a service provider facility of written communication and or electronic mail, parcel service, logistic services, financial transaction services, and postal services to the public.</p>  |

<https://makassarkota.bps.go.id>

**ULASAN**

Jumlah sarana akomodasi di Kecamatan Ujung Pandang cukup lengkap. Terdapat 10 dari 10 kelurahan yang memiliki hotel/penginapan untuk menunjang sarana akomodasi.

Dari bidang transportasi tercatat bahwa seluruh kelurahan dapat dilalui dengan menggunakan jalur darat, terkecuali Kelurahan Lae-Lae yang hanya bisa diakses melalui jalur air atau laut.

Selanjutnya, di bidang komunikasi, seluruh kelurahan di Kecamatan Ujung Pandang dapat diakses dengan sinyal yang kuat dan sangat kuat dengan menggunakan telepon seluler.

**DESCRIPTION**

*The number of accommodation facilities in Ujung Pandang Subistrict is less complete. There are 10 out of 10 kelurahans that have hotels to support accommodation facilities.*

*From the transportation sector, it is noted that all kelurahans can be passed by using land routes, except for Kelurahan Lae-Lae that only can be accessed by sea.*

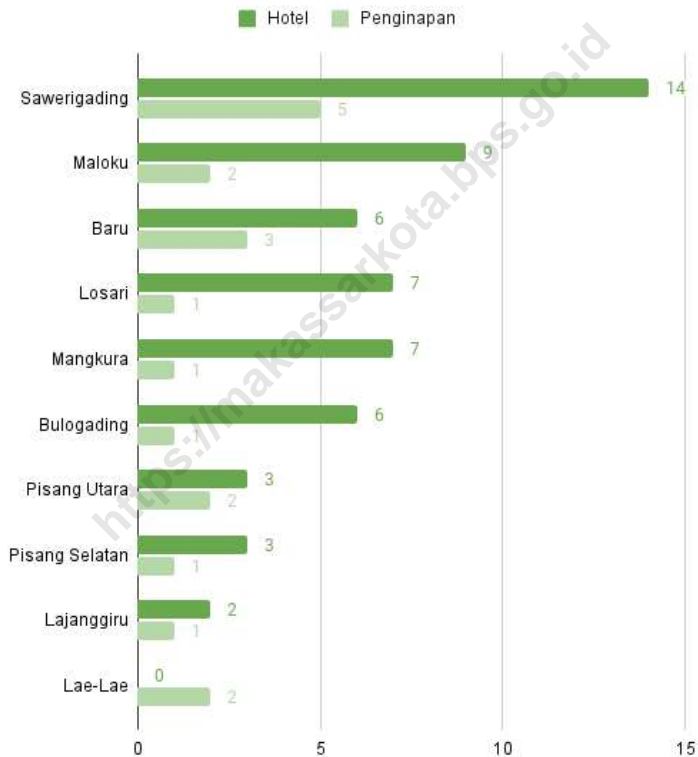
*Furthermore, in the field of communication, all kelurahans in the Ujung Pandang sub-district can be accessed with a strong and very strong signal by using a cellular phone.*



**Gambar 6.1**  
**Figures**

**Jumlah Sarana Akomodasi Menurut Desa/Kelurahan dan Jenis Akomodasi di Kecamatan Ujung Pandang, 2021**

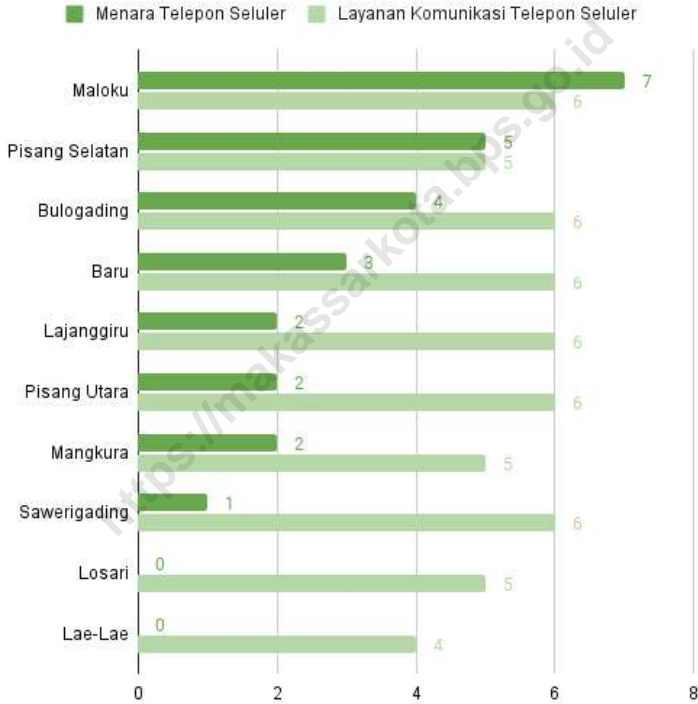
**Number of Accomodation Facilities by Villages/Kelurahan and Type of Accomodation in Ujung Pandang Subdistrict, 2021**



Sumber/Source: Badan Pusat Statistik, Pendataan Potensi Desa (Podes) 2021/BPS-Statistics Indonesia, Village Potential Data Collecting 2021

**Gambar 6.2**  
**Figures**

**Jumlah Menara Telepon seluler dan Operator Layanan Komunikasi Telepon Seluler Menurut Desa/Kelurahan di Kecamatan Ujung Pandang, 2021**  
**Number of Base Transceiver Station (BTS) and Cellular Phone Communication Service Operators by Villages/ Kelurahan in Ujung Pandang Subdistrict, 2021**



Sumber/Source: Badan Pusat Statistik, Pendataan Potensi Desa (Podes) 2021/BPS-Statistics Indonesia, Village Potential Data Collecting 2021

## 6.1 PARIWISATA TOURISM

**Tabel 6.1.1** Jumlah Sarana Akomodasi Menurut Desa/Kelurahan dan Jenis Akomodasi di Kecamatan Ujung Pandang, 2021  
**Table** Number of Accomodation Facilities by Villages/Kelurahan and Type of Accomodation in Ujung Pandang Subdistrict, 2021

Desa/Kelurahan Village/Kelurahan	Hotel Hotel	Penginapan Inn
(1)	(2)	(3)
Lae-Lae	0	2
Losari	7	1
Mangkura	7	1
Pisang Selatan	3	1
Lajanggiru	2	1
Sawerigading	14	5
Maloku	9	2
Bulogading	6	1
Baru	6	3
Pisang Utara	3	2
<b>Ujung Pandang</b>	<b>57</b>	<b>19</b>

Catatan/Note:

Sumber/Source: Badan Pusat Statistik, Pendataan Potensi Desa (Podes) 2021/BPS-Statistics Indonesia, Village Potential Data Collecting 2021

## 6.2 TRANSPORTASI TRANSPORTATION

**Tabel 6.2.1** Prasarana dan Sarana Transportasi Antar Desa/Kelurahan Menurut Desa/Kelurahan di Kecamatan Ujung Pandang, 2021  
*Inter-Villages/Kelurahan Transportation Infrastructure and Facilities by Villages/Kelurahan in Ujung Pandang Subdistrict, 2021*

<b>Desa/Kelurahan</b> <i>Village/Kelurahan</i>	<b>Jenis Prasarana Transportasi</b> <i>Type of Transportation Infrastructure</i>	<b>Keberadaan Angkutan Umum</b> <i>Availability of Public Transportation</i>
(1)	(2)	(3)
Lae-Lae	Air	Ada, dengan trayek tetap
Losari	Darat	Ada, dengan trayek tetap
Mangkura	Darat	Ada, dengan trayek tetap
Pisang Selatan	Darat	Ada, dengan trayek tetap
Lajanggiru	Darat	Ada, dengan trayek tetap
Sawerigading	Darat	Ada, dengan trayek tetap
Maloku	Darat	Ada, dengan trayek tetap
Bulogading	Darat	Ada, dengan trayek tetap
Baru	Darat	Ada, dengan trayek tetap
Pisang Utara	Darat	Ada, dengan trayek tetap

Lanjutan Tabel/*Continued Table* 6.2.1

<b>Desa/Kelurahan</b> <i>Village/Kelurahan</i>	<b>Jenis Permukaan Jalan Darat Terluas</b> <i>Type of The Widest Road Surface</i>	<b>Dapat Dilalui Kendaraan Bermotor Roda 4 atau Lebih</b> <i>Passable by Vehicle with 4 or more Wheels</i>
(1)	(4)	(5)
Lae-Lae	-	-
Losari	Aspal/beton	Sepanjang tahun
Mangkura	Aspal/beton	Sepanjang tahun
Pisang Selatan	Aspal/beton	Sepanjang tahun
Lajanggiru	Aspal/beton	Sepanjang tahun
Sawerigading	Aspal/beton	Sepanjang tahun
Maloku	Aspal/beton	Sepanjang tahun
Bulogading	Aspal/beton	Sepanjang tahun
Baru	Aspal/beton	Sepanjang tahun
Pisang Utara	Aspal/beton	Sepanjang tahun

Catatan/*Note*: ...Sumber/*Source*: Badan Pusat Statistik, Pendataan Potensi Desa (Podes) 2021/*BPS-Statistics Indonesia, Village Potential Data Collecting 2021*

**6.3 KOMUNIKASI  
COMMUNICATION**

**Tabel 6.3.1 Keberadaan Kantor Pos/Pos Pembantu/Rumah Pos, Pos Keliling, dan Perusahaan/Agen Jasa Ekspedisi Swasta Menurut Desa/Kelurahan di Kecamatan Ujung Pandang, 2021**  
*Number of Post Office/Subsidiary of Post Office, Mobile Portal Service, Private Expedition Service Company by Villages/Kelurahan in Ujung Pandang Subdistrict, 2021*

Desa/Kelurahan <i>Village/Kelurahan</i>	Kantor Pos/Pos Pembantu/Rumah Pos <i>Post Office/Subsidiary of Post Office</i>	Pos Keliling <i>Mobile Portal Service</i>	Perusahaan/Agen Jasa Ekspedisi Swasta <i>Private Expedition Service Company</i>
(1)	(2)	(3)	(4)
Lae-Lae	Tidak ada	Tidak ada	Tidak ada
Losari	Tidak ada	Tidak ada	Tidak ada
Mangkura	Beroperasi	Tidak ada	Beroperasi
Pisang Selatan	Tidak ada	Tidak ada	Beroperasi
Lajanggiru	Beroperasi	Tidak ada	Beroperasi
Sawerigading	Tidak ada	Tidak ada	Beroperasi
Maloku	Beroperasi	Tidak ada	Beroperasi
Bulogading	Beroperasi	Tidak ada	Beroperasi
Baru	Beroperasi	Ada	Beroperasi
Pisang Utara	Tidak ada	Tidak ada	Beroperasi

Catatan/Note: ...

Sumber/Source: Badan Pusat Statistik, Pendataan Potensi Desa (Podes) 2021/BPS-Statistics Indonesia, *Village Potential Data Collecting 2021*

**Tabel 6.3.2** Jumlah Menara Telepon seluler dan Operator Layanan Komunikasi Telepon Seluler Menurut Desa/Kelurahan di Kecamatan Ujung Pandang, 2021  
**Number of Base Transceiver Station (BTS) and Cellular Phone Communication Service Operators by Villages/ Kelurahan in Ujung Pandang Subdistrict, 2021**

Desa/Kelurahan Village/Kelurahan	Jumlah Menara Telepon seluler Number of Base Transceiver Station (BTS)	Jumlah Operator Layanan Komunikasi Telepon Seluler Cellular Phone Communication Service Operators
(1)	(2)	(3)
Lae-Lae	-	4
Losari	-	5
Mangkura	2	5
Pisang Selatan	5	5
Lajanggiru	2	6
Sawerigading	1	6
Maloku	7	6
Bulogading	4	6
Baru	3	6
Pisang Utara	2	6
<b>Ujung Pandang</b>	<b>26</b>	<b>55</b>

Catatan/Note: ...

Sumber/Source: Badan Pusat Statistik, Pendataan Potensi Desa (Podes) 2021/BPS-Statistics Indonesia, Village Potential Data Collecting 2021

**Tabel**  
**Table** 6.3.3

**Kekuatan Sinyal Telepon Seluler dan Jenis Sinyal Internet Telepon Seluler Menurut Desa/Kelurahan di Kecamatan Ujung Pandang, 2021**  
*The Strenght of Celular Phone Signal by Villages/Kelurahan in Ujung Pandang Subdistrict, 2021*

Desa/Kelurahan <i>Village/Kelurahan</i>	Kekuatan Sinyal Telepon Seluler <i>The Strenght of Celular Phone Signal</i>	Jenis Sinyal Internet Telepon Seluler <i>Type of Celular Phone Signal</i>
(1)	(2)	(3)
Lae-Lae	Lemah	4G/LTE
Losari	Sangat kuat	4G/LTE
Mangkura	Sangat kuat	4G/LTE
Pisang Selatan	Sangat kuat	4G/LTE
Lajanggiru	Sangat kuat	4G/LTE
Sawerigading	Sangat kuat	4G/LTE
Maloku	Sangat kuat	4G/LTE
Bulogading	Sangat kuat	4G/LTE
Baru	Sangat kuat	4G/LTE
Pisang Utara	Sangat kuat	4G/LTE

Catatan/Note: ...

Sumber/Source: Badan Pusat Statistik, Pendataan Potensi Desa (Podes) 2021/BPS-Statistics Indonesia, Village Potential Data Collecting 2021





# 7

## **PERBANKAN, KOPERASI & PERDAGANGAN**

*BANKING, COOPERATIVES, & TRADES*



**PENJELASAN TEKNIS****TECHNICAL NOTES**

1. **Koperasi** adalah badan usaha yang beranggotakan orang seorang atau badan hukum koperasi dengan melandaskan kegiatannya berdasarkan prinsip koperasi sekaligus sebagai gerakan ekonomi rakyat yang berdasar atas asas kekeluargaan.
2. **Jenis Koperasi** yang ada di Kota Makassar antara lain:
  - a. Koperasi Unit Desa (KUD)
  - b. KPR
  - c. Koperasi Karyawan (KOPKAR)
  - d. Koperasi Pegawai Negeri (KPN)
  - e. Koperasi Tani
  - f. Koperasi Serba Usaha (KSU)
  - g. Koperasi Simpan Pinjam (KSP)
  - h. Kop. Pesantren (Kopontren)
  - i. Koperasi TNI/Polri
  - j. KSP Cabang

1. **Cooperative** is an establishment that its members are people or establishments with legal status of cooperative and its activities based on people economic movement.
2. **These are Types of Cooperative** mainly used in Makassar Municipality:
  - a. Koperasi Unit Desa (KUD)
  - b. KPR
  - c. Koperasi Karyawan (KOPKAR)
  - d. Koperasi Pegawai Negeri (KPN)
  - e. Koperasi Tani
  - f. Koperasi Serba Usaha (KSU)
  - g. Koperasi Simpan Pinjam (KSP)
  - h. Koperasi Pesantren (Kopontren)
  - i. Koperasi TNI/Polri
  - j. KSP Cabang

<https://makassarkota.bps.go.id>

**ULASAN****DESCRIPTION**

Jumlah sarana lembaga keuangan di Kecamatan Ujung Pandang terdiri dari 15 unit bank umum pemerintah dan 17 unit bank swasta.

Selanjutnya, sarana perdagangan di Kecamatan Ujung Pandang terdapat 22 kelompok pertokoan, 1 pasar dengan bangunan permanen, 31 minimarket/ supermarket dan 93 restoran/ rumah makan.

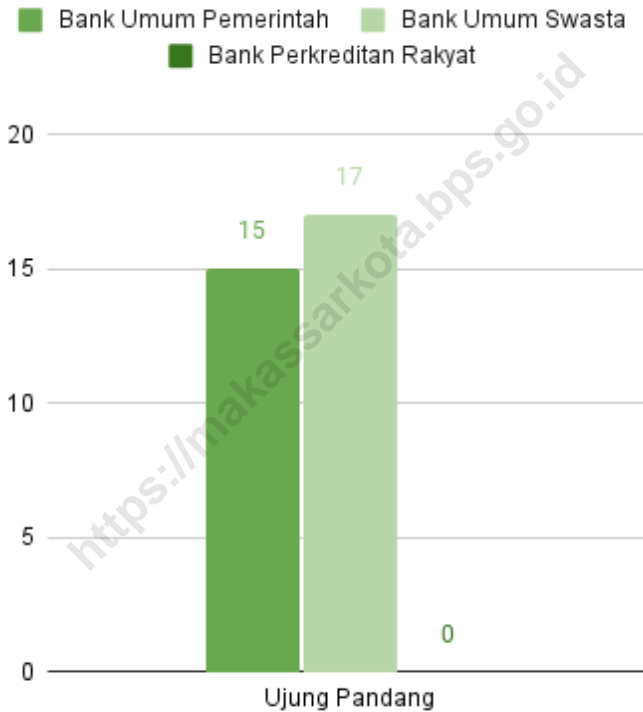
*The number of financial institution facilities in Ujung Pandang Subdistrict consists of 15 units of government commercial banks and 17 units of private banks.*

*Furthermore, trading facilities in Ujung Pandang Subdistrict have 22 groups of shopping complex, 1 market with permanent buildings, 31 minimarkets/supermarkets and 93 restaurant/food stall.*

<https://makassarkota.b.go.id>

**Gambar** 7.1  
**Figures**

**Banyaknya Sarana Lembaga Keuangan Bank Menurut Desa/Kelurahan dan Jenis Bank di Kecamatan Ujung Pandang, 2021**  
**Number of Bank by Villages/Kelurahan and Type of Bank in Ujung Pandang Subdistrict, 2021**



Sumber/Source: Badan Pusat Statistik, Pendataan Potensi Desa (Podes) 2021/BPS-Statistics Indonesia, Village Potential Data Collecting 2021

**Gambar** 7.2  
**Figures**

**Banyaknya Mini Market dan Restoran di Kecamatan Ujung Pandang, 2021**  
**Number of Super Market and Restaurant in Ujung Pandang Subdistrict, 2021**



Sumber/Source: Badan Pusat Statistik, Pendataan Potensi Desa (Podes) 2021/BPS-Statistics Indonesia, Village Potential Data Collecting 2021



**Tabel** 7.1  
**Table**

**Banyaknya Sarana Lembaga Keuangan Bank Menurut Desa/Kelurahan dan Jenis Bank di Kecamatan Ujung Pandang, 2021**  
**Number of Bank by Villages/Kelurahan and Type of Bank in Ujung Pandang Subdistrict, 2021**

Desa/Kelurahan Village/Kelurahan	Bank Umum Pemerintah Government Bank	Bank Umum Swasta Private Bank	Bank Perkreditan Rakyat (BPR) Rural Bank
(1)	(2)	(3)	(4)
Lae-Lae	-	-	-
Losari	2	1	-
Mangkura	2	5	-
Pisang Selatan	-	-	-
Lajangguru	-	-	-
Sawerigading	1	5	-
Maloku	1	-	-
Bulogading	5	4	-
Baru	3	1	-
Pisang Utara	1	1	-
<b>Ujung Pandang</b>	<b>15</b>	<b>17</b>	<b>-</b>

Catatan/Note: ...

Sumber/Source: Badan Pusat Statistik, Pendataan Potensi Desa (Podes) 2021/BPS-Statistics Indonesia, Village Potential Data Collecting 2021

**Tabel** 7.2  
**Table**

**Banyaknya Koperasi Aktif Menurut Menurut Desa/  
Kelurahan dan Jenis Koperasi di Kecamatan Ujung  
Pandang, 2021**  
*Number of Cooperative by Villages/Kelurahan and Type of  
Cooperative in Ujung Pandang Subdistrict, 2021*

<b>Desa/Kelurahan</b> <i>Village/Kelurahan</i>	<b>Koperasi Unit Desa (KUD)</b> <i>Village Cooperative Unit</i>	<b>Koperasi Industri Kecil dan Kerajinan Rakyat (Kopinkra)</b> <i>Small Industry and Citizen Handicraft Cooperative</i>
(1)	(2)	(3)
Lae-Lae	-	-
Losari	-	-
Mangkura	-	-
Pisang Selatan	-	-
Lajanggiru	-	-
Sawerigading	-	-
Maloku	-	-
Bulogading	-	-
Baru	-	-
Pisang Utara	-	-
<b>Ujung Pandang</b>	-	-

Lanjutan Tabel/Continued Table 7.2

Desa/Kelurahan Village/Kelurahan	Koperasi Simpan Pinjam (Kospin) Savings and Loan Cooperative	Koperasi Lainnya Other Cooperative
(1)	(4)	(5)
Lae-Lae	-	-
Losari	-	-
Mangkura	-	-
Pisang Selatan	-	-
Lajanggiru	-	-
Sawerigading	-	-
Maloku	-	-
Bulogading	-	-
Baru	-	-
Pisang Utara	1	-
<b>Ujung Pandang</b>	<b>1</b>	<b>-</b>

Catatan/Note: ...

Sumber/Source: Badan Pusat Statistik, Pendataan Potensi Desa (Podes) 2021/BPS-Statistics Indonesia, Village Potential Data Collecting 2021

**Tabel** 7.3  
**Table**

**Banyaknya Sarana Perdagangan Menurut Desa/Kelurahan dan Jenis Sarana Perdagangan di Kecamatan Ujung Pandang, 2021**  
**Number of Trade Facilities by Villages/Kelurahan and Type of Trade Facilities in Ujung Pandang Subdistrict, 2021**

<b>Desa/Kelurahan Village/Kelurahan</b>	<b>Kelompok Pertokoan Shopping Complexs</b>	<b>Pasar dengan Bangunan Permanen Markets in Permanent Building</b>	<b>Pasar dengan Bangunan Semi Permanen Market in Semi Permanent Building</b>
(1)	(2)	(3)	(4)
Lae-Lae	-	-	-
Losari	-	-	-
Mangkura	5	-	-
Pisang Selatan	1	-	-
Lajanggiru	2	-	1
Sawerigading	1	-	-
Maloku	3	-	-
Bulogading	5	1	-
Baru	2	-	-
Pisang Utara	3	-	-
<b>Ujung Pandang</b>	<b>22</b>	<b>1</b>	<b>1</b>

Lanjutan Tabel/Continued Table 7.3

<b>Desa/Kelurahan Village/Kelurahan</b>	<b>Pasar tanpa Bangunan Market without Permanent Building</b>	<b>Mini Market/ Swalayan/ Supermarket Mini Market/Swalayan/ Supermarket</b>	<b>Restoran/ Rumah Makan Restaurant/ Food Stall</b>
(1)	(5)	(6)	(7)
Lae-Lae	-	-	-
Losari	-	4	12
Mangkura	-	1	15
Pisang Selatan	-	2	4
Lajanggiru	-	2	4
Sawerigading	-	-	13
Maloku	-	8	11
Bulogading	-	6	15
Baru	-	6	14
Pisang Utara	-	2	5
<b>Ujung Pandang</b>	<b>-</b>	<b>31</b>	<b>93</b>

Catatan/Note: ...

Sumber/Source: Badan Pusat Statistik, Pendataan Potensi Desa (Podes) 2021/BPS-Statistics Indonesia, Village Potential Data Collecting 2021

**ST 2023**  
SENSUS PERTANIAN

**BerAKHLAK**  
Berorientasi Pelayanan Akuntabel Kompeten  
Harmonis Loyal Adaptif Kolaboratif

**DATA**  
MENCERDASKAN BANGSA  
*Enlighten The Nation*



**BADAN PUSAT STATISTIK  
KOTA MAKASSAR**

BPS-STATISTICS OF MAKASSAR MUNICIPALITY

Jl. Prof Abdurrahman Basalamah I, Kel. Karampuang,  
Kecamatan Panakkukang, Kota Makassar  
Telp/Fax: (0411) 442698; Email: [bps7371@bps.go.id](mailto:bps7371@bps.go.id);  
Homepage: <http://www.makassarkota.bps.go.id>