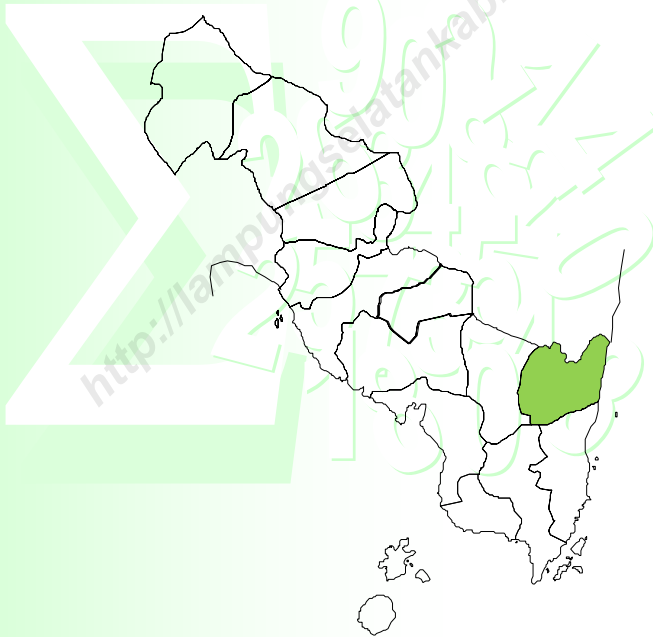




Katalog BPS : 1102001.1803121

# KECAMATAN SRAGI DALAM ANGKA TAHUN 2008/2009



*Badan Pusat Statistik Kabupaten Lampung Selatan*

**KECAMATAN SRAGI  
DALAM ANGKA  
TAHUN 2008/2009**

<http://lampungseragikab.go.id>

**Katalog BPS : 1102001.1803121**

**Nomor Publikasi : 18036.0911**

**Ukuran Buku : 15 cm x 21 cm**

**Jumlah Halaman : xi + 39 halaman**

**Naskah :**

**BADAN PUSAT STATISTIK KABUPATEN LAMPUNG SELATAN**

**Penyunting :**

**BADAN PUSAT STATISTIK KABUPATEN LAMPUNG SELATAN**

**Gambar Sampul :**

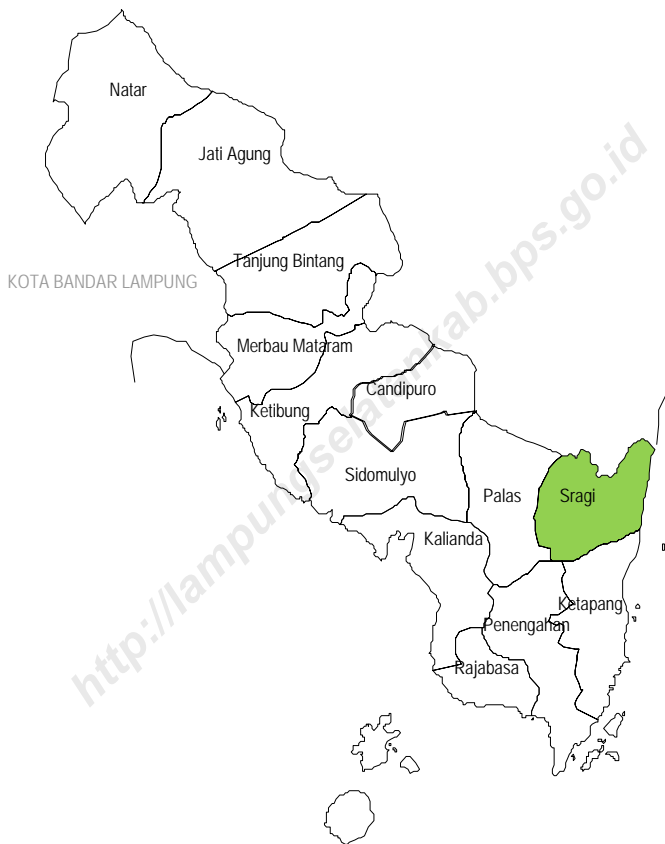
**BADAN PUSAT STATISTIK KABUPATEN LAMPUNG SELATAN**

*Boleh dikutip dengan menyebutkan sumbernya*

# PETA ADMINISTRASI KABUPATEN LAMPUNG SELATAN

---

---



**LAMBANG DAERAH  
KABUPATEN LAMPUNG SELATAN**

---



## **ARTI LAMBANG DAERAH KABUPATEN LAMPUNG SELATAN**

### **1. BENTUK LAMBANG**

Lambang Daerah Kabupaten Lampung Selatan berbentuk perisai, yang melambangkan Ketahanan Rakyat. Pada bagian atas membentuk siku-siku sedangkan bagian bawah berbentuk lonjong.

### **2. WARNA LAMBANG**

- a. Warna hijau tua merupakan warna dasar lambang, yang melambangkan kemakmuran.
- b. Warna hijau muda pada bagian daratan melambangkan kesuburan.
- c. Warna kuning pada siger dan padi melambangkan keluhuran dan kejayaan.
- d. Warna putih pada kapas dan tulisan melambangkan kesucian.
- e. Warna biru pada pegunungan dan laut melambangkan kesetiaan.
- f. Warna biru muda pada awan diatas gunung melambangkan kejujuran.
- g. Warna hitam pada keris melambangkan keteguhan dan kekuatan.

### **3. ISI LAMBANG**

- a. Siger merupakan ciri keluhuran adat budaya.
- b. Segi lima melambangkan falsafah Negara Pancasila.
- c. Aksara Lampung dengan Ragom Mufakat yang berarti suka bermusyawarah untuk menuju mufakat, berwarna putih terletak antara kapas dan padi dibawah segi lima.
- d. Sebuah keris terhunus, yang terletak pada tangkai padi dan kapas yang ujungnya dibawah segi lima melambangkan keperwiraan.
- e. Setangkai kapas berjumlah 17 (tujuh belas) kuntum, setangkai padi berjumlah 45 (empat puluh lima) butir dan kedua tangkainya terjalin membentuk angka 8 (delapan), berarti diproklamirkan pada tanggal 17 Agustus 1945.
- f. Dua buah daratan dan teluk, melambangkan keadaan alam daerah Kabupaten Lampung Selatan dan terdapat dua buah gunung yaitu gunung Rajabasa dan gunung Pesawaran.
- g. Tulisan Ragom Mufakat, berarti suka bermusyawarah untuk menuju mufakat.
- h. Kata Lampung Selatan berarti daerah Kabupaten Lampung Selatan.

## SAMBUTAN CAMAT SRAGI

Puji dan syukur kami panjatkan kepada Allah SWT atas perlindungah-Nya diberi kesehatan lahir dan batin, sehingga kita dapat meningkatkan/menyajikan data dan mempublikasikan “KECAMATAN SRAGI DALAM ANGKA 2008/2009”.

Dan kami ucapkan terima kasih pada Saudara Koordinatr Statistik Kecamatan Sragi atas usahanya menyusun data untuk dipublikasi guna tersedianya data pokok di Kecamatan Sragi.

Demikian atas kerjasama yang baik, semoga data ini dapat bermanfaat bagi semua pihak yang memerlukan.

Sragi, November 2009  
Camat Sragi,



**TANGGUN, SP. SE**  
NIP.19610715 198303 1005

## KATA PENGANTAR

Syukur Alhamdulillah dipanjatkan kehadiran Allah SWT atas penerbitan publikasi Kecamatan Sragi Dalam Angka Tahun 2008/2009. Publikasi ini merupakan penerbitan yang berhasil disusun oleh Koordinator Statistik Kecamatan (Mantri Statistik) Kecamatan Sragi.

Publikasi ini memuat data-data pokok tentang potensi yang ada di Kecamatan Sragi. Penyusunan dan penyajian table-tabel yang ada, disesuaikan dengan ketersediaan data pada sumber data. Hal ini dimaksudkan agar data yang disajikan dapat dipahami dalam penggunaan/pemanfaatannya bagi konsumen data.

Ucapan terima kasih disampaikan kepada Bapak Camat Sragi dan semua pihak yang telah membantu dalam upaya pelaksanaan dan penerbitan, sehingga publikasi ini dapat diselesaikan dengan baik.

Semoga publikasi ini dapat bermanfaat bagi kita semua, guna menunjang pembangunan yang sedang dan akan kita laksanakan.

Sragi, November 2009  
**KSK Kecamatan Sragi,**



**ZAENAL SURYONO**

NIP. 19801012/200604 1 024



## DAFTAR ISI

-	Peta Kecamatan Sragi .....	ii
-	Lambang Daerah Kecamatan Sragi .....	iii
-	Sambutan Camat Sragi .....	v
-	Kata Pengantar .....	vi
-	Daftar Isi .....	vii
-	Daftar Tabel .....	viii
BAB I	GEOGRAFI .....	1
BAB II	PEMERINTAHAN .....	7
BAB III	PENDUDUK, DAN KELUARGA BERENCANA .....	12
BAB IV	SOSIAL .....	18
BAB V	PERTANIAN .....	25
BAB VI	PERINDUSTRIAN DAN PERDAGANGAN .....	29
BAB VII	PERHUBUNGAN DAN TELEKOMUNIKASI .....	34
BAB VIII	KEUANGAN DAN HARGA-HARGA .....	36

## DAFTAR TABEL

### *BAB I GEOGRAFI*

Tabel 1.1.	Letak Kecamatan Sragi Menurut Batas Wilayah Tahun 2008 .....	2
Tabel 1.2.	Luas Kecamatan Sragi Dirinci Per Desa Tahun 2008 ..	3
Tabel 1.3.	Rata-rata Ketinggian Dari Permukaan Laut di Kecamatan Sragi Dirinci Per Desa Tahun 2008 .....	4
Tabel 1.4.	Letak Geografis Kecamatan Sragi Menurut Pantai dan Bukan Pantai Dirinci Per Desa Tahun 2008 .....	5
Tabel 1.5.	Jarak Desa Ke Kantor Kecamatan Sragi dan Kabupaten Dirinci Per Desa Tahun 2008 .....	6

### *BAB II PEMERINTAHAN*

Tabel 2.1.	Klasifikasi Desa Di Kecamatan Sragi Dirinci Per Desa Tahun 2008 .....	8
Tabel 2.2.	Status Desa Di Kecamatan Sragi Dirinci Per Desa Tahun 2008 .....	9
Tabel 2.3.	Banyaknya Dusun, RW, dan RT Di Kecamatan Sragi Dirinci Per Desa Tahun 2008 .....	10
Tabel 2.4.	Jumlah Bangunan Rumah Di Kecamatan Sragi Menurut Kualitasnya Dirinci Per Desa Tahun 2008 .....	11

### *BAB III PENDUDUK DAN KELUARGA BERENCANA*

Tabel 3.1.	Jumlah Penduduk Kecamatan Sragi Dirinci Menurut Jenis Kelamin Dan Sex Ratio Tahun 2002 – 2008 .....	13
Tabel 3.2.	Jumlah Penduduk dan Rumahtangga Kecamatan Sragi Dirinci Menurut Desa, Jenis Kelamin Dan Sex Ratio Tahun 2008 .....	14
Tabel 3.3.	Kepadatan Penduduk Di Kecamatan Sragi Dirinci Per Desa Tahun 2008 .....	15
Tabel 3.4.	Jumlah Penduduk Di Kecamatan Sragi Menurut Agama yang Dianut Tahun 2008.....	16
Tabel 3.5.	Pentahapan Keluarga Sejahtera Di Kecamatan Sragi Dirinci Per Desa Tahun 2008 .....	17

#### *BAB IV      S O S I A L*

Tabel 4.1.	Banyaknya Sekolah Di Kecamatan Sragi Menurut Tingkatannya Dirinci Per Desa Tahun 2008 .....	19
Tabel 4.2.	Jumlah Sarana Kesehatan Di Kecamatan Sragi Dirinci Per Desa Tahun 2008 .....	20
Tabel 4.3.	Jumlah Tenaga Kesehatan Di Kecamatan Sragi Dirinci Per Desa Tahun 2008 .....	21
Tabel 4.4.	Banyaknya Tempat Ibadah Di Kecamatan Sragi Dirinci Per Desa Tahun 2008 .....	22
Tabel 4.5.	Banyaknya Nikah, Cerai, Talak, dan Rujuk Di Kecamatan Sragi Dirinci Per Desa Tahun 2008 .....	23
Tabel 4.6.	Keberadaan Sarana/Lapangan Olahraga Di Kecamatan Sragi Dirinci Per Desa Tahun 2008 .....	24

#### *BAB V        PERTANIAN*

Tabel 5.1.	Luas Lahan Sawah di Kecamatan Sragi Menurut Jenisnya dirinci Per Desa (Ha) Tahun 2008 .....	26
Tabel 5.2.	Luas Lahan Bukan Sawah di Kecamatan Sragi Menurut Jenisnya dirinci Per Desa (Ha) Tahun 2008 .....	27
Tabel 5.3.	Luas Tanam dan Produksi Padi dan Jagung di Kecamatan Sragi Menurut Jenisnya dirinci Per Desa Tahun 2008 .....	28

#### *BAB VI       PERINDUSTRIAN DAN PERDAGANGAN*

Tabel 6.1.	Banyaknya Pasar, Toko, Rumahmakan, dan Hotel di Kecamatan Sragi dirinci Per Desa Tahun 2008 .....	30
Tabel 6.2.	Jumlah Industri Kerajinan Rakyat di Kecamatan Sragi Menurut Jenisnya dirinci Per Desa Tahun 2008 .....	31
Tabel 6.3.	Banyaknya Bank dan Koperasi di Kecamatan Sragi dirinci Per Desa Tahun 2008 .....	32
Tabel 6.4.	Banyaknya Rumahtangga Pelanggan PLN dan Non-PLN di Kecamatan Sragi dirinci Per Desa Tahun 2008.	33

*BAB VII PERHUBUNGAN, DAN TELEKOMUNIKASI*

Tabel 7.1. Panjang Jalan Desa (Km) Di Kecamatan Sragi dirinci Per Desa Tahun 2008 .....	35
-----------------------------------------------------------------------------------------	----

*BAB VIII KEUANGAN DAN HARGA-HARGA*

Tabel 8.1. Target dan realisasi Pajak Bumi dan Bangunan di Kecamatan Sragi dirinci Per Desa Tahun 2008 .....	37
Tabel 8.2. Rata-rata Harga Beberapa Komoditi Pertanian di Kecamatan Sragi dirinci Per Desa Tahun 2008 .....	38
Tabel 8.3. Rata-rata Harga Kebutuhan Pokok di Kecamatan Sragi Menurut Jenisnya Tahun 2008 .....	39

<http://lampungselatankab.bps.go.id>

# I. GEOGRAFI

---





Tabel 1.1  
 Letak Kecamatan Sragi  
 Menurut Batas Wilayah  
 Tahun 2008

Arah Mata Angin	Batas-Batas
(1)	(2)
Utara	Kabupaten Lampung Timur
Timur	Laut Jawa
Selatan	Kecamatan Ketapang
Barat	Kecamatan Palas

Sumber : Kantor Kecamatan Sragi

Tabel 1.2  
Luas Kecamatan Sragi  
Dirinci Per Desa/Kelurahan  
Tahun 2008

Desa / Kelurahan	Luas	
	Km <sup>2</sup>	Ha
(1)	(2)	(3)
1. Bakti Rasa	7,16	716,0
2. Sukapura	6,80	680,0
3. Mandalasari	9,40	940,0
4. Sumber Sari	10,17	1.017,0
5. Margajasa	11,15	1.115,0
6. Kedaung	11,38	1.138,0
7. Sumber Agung	5,10	510,0
8. Kuala Sekampung	8,48	848,0
9. Bandar Agung	14,35	1.435,0
10. Margasari	6,00	600,0
Jumlah	89,99	8.999,0

Sumber : Kantor Kecamatan Sragi

Tabel 1.3  
Rata-Rata Ketinggian Dari Permukaan Laut  
Di Kecamatan Sragi Dirinci Per Desa/Kelurahan  
Tahun 2008

Desa / Kelurahan	Rata-rata Ketinggian (meter)
(1)	(2)
1. Bakti Rasa	5,0
2. Sukapura	6,0
3. Mandalasari	15,0
4. Sumber Sari	15,0
5. Margajasa	10,0
6. Kedaung	7,0
7. Sumber Agung	5,0
8. Kuala Sekampung	6,0
9. Bandar Agung	1,0
10. Margasari	20,0
Rata-rata	9,0

Sumber : Kantor Kecamatan Sragi



Tabel 1.4.  
 Letak Geografis Kecamatan Sragi  
 Menurut Pantai Bukan Pantai Dirinci Per Desa/Kelurahan  
 Tahun 2008

Desa / Kelurahan	Pantai	Bukan Pantai		
		Lembah/ DAS	Lereng/ Bukit	Dataran
(1)	(2)	(3)	(4)	(5)
1. Bakti Rasa	-	-	-	√
2. Sukapura	-	-	-	√
3. Mandalasari	-	-	-	√
4. Sumber Sari	-	-	-	√
5. Margajasa	-	-	-	√
6. Kedaung	-	-	-	√
7. Sumber Agung	-	-	-	√
8. Kuala Sekampung	-	-	-	√
9. Bandar Agung	√	-	-	-
10. Margasari	-	-	-	√

Sumber : Kantor Kecamatan Sragi

Tabel 1.5.  
 Jarak Desa Ke Kantor Kecamatan Dan Kabupaten  
 Dirinci Per Desa/Kelurahan  
 Tahun 2008

Desa / Kelurahan	Jarak ke Kantor (Km)	
	Kecamatan	Kabupaten
(1)	(2)	(3)
1. Bakti Rasa	2,0	27,0
2. Sukapura	5,0	26,0
3. Mandalasari	6,0	25,0
4. Sumber Sari	10,0	45,0
5. Margajasa	0,0	35,0
6. Kedaung	3,0	35,0
7. Sumber Agung	6,0	40,0
8. Kuala Sekampung	0,5	30,0
9. Bandar Agung	4,0	35,0
10. Margasari	7,0	30,0
Rata-Rata	4,4	32,8

Sumber : Kantor Kecamatan Sragi

## II. PEMERINTAHAN

---



Tabel 2.1  
Klasifikasi Desa Di Kecamatan Sragi  
Dirinci Per Desa/Kelurahan  
Tahun 2008

Desa / Kelurahan	Klasifikasi Desa		
	Swadaya	Swakarya	Swasembada
(1)	(2)	(3)	(4)
1. Bakti Rasa	√	-	-
2. Sukapura	√	-	-
3. Mandalasari	√	-	-
4. Sumber Sari	√	-	-
5. Margajasa	√	-	-
6. Kedaung	√	-	-
7. Sumber Agung	√	-	-
8. Kuala Sekampung	√	-	-
9. Bandar Agung	√	-	-
10. Margasari	√	-	-

Sumber : Kantor Kecamatan Sragi

Tabel 2.2  
 Status Desa Di Kecamatan Sragi  
 Dirinci Per Desa/Kelurahan  
 Tahun 2008

Desa / Kelurahan	Status Desa	
	Definitif	Persiapan
(1)	(2)	(3)
1. Bakti Rasa	√	-
2. Sukapura	√	-
3. Mandalasari	√	-
4. Sumber Sari	√	-
5. Margajasa	√	-
6. Kedaung	√	-
7. Sumber Agung	√	-
8. Kuala Sekampung	√	-
9. Bandar Agung	√	-
10. Margasari	√	-

Sumber : Kantor Kecamatan Sragi

Tabel 2.3.  
 Banyaknya Dusun, Rukun Warga (RW) Dan Rukun Tetangga (RT)  
 Di Kecamatan Sragi Dirinci Per Desa/Kelurahan  
 Tahun 2008

Desa / Kelurahan	Dusun	RW	RT
(1)	(2)	(3)	(4)
1. Bakti Rasa	8	16	32
2. Sukapura	5	-	18
3. Mandalasari	7	14	19
4. Sumber Sari	5	5	13
5. Margajasa	4	4	14
6. Kedaung	4	4	18
7. Sumber Agung	4	8	16
8. Kuala Sekampung	3	7	19
9. Bandar Agung	6	12	27
10. Margasari	3	3	6
Jumlah	49	73	182

Sumber : Kantor Kecamatan Sragi

Tabel 2.4.  
 Jumlah Bangunan Rumah Di Kecamatan Sragi  
 Menurut Kualitasnya Dirinci Per Desa/Kelurahan  
 Tahun 2008

Desa / Kelurahan	Kwalitas bangunan	
	Permanen	Tidak Permanen
(1)	(2)	(3)
1. Bakti Rasa	621	945
2. Sukapura	794	273
3. Mandalasari	376	482
4. Sumber Sari	196	358
5. Margajasa	417	126
6. Kedaung	571	346
7. Sumber Agung	178	614
8. Kuala Sekampung	356	452
9. Bandar Agung	536	464
10. Margasari	156	132
<b>Jumlah</b>	<b>4.201</b>	<b>4.192</b>

Sumber : Kantor Kecamatan Sragi

### III. PENDUDUK DAN KELUARGA BERENCANA

---





Tabel 3.1  
Penduduk Kecamatan Sragi  
Menurut Jenis Kelamin Dan Sex Ratio  
Tahun 2002 - 2008

Tahun	Laki-laki	Perempuan	Jumlah	Sex Ratio
(1)	(2)	(3)	(4)	(5)
2002	15.079	13.951	29.030	108,09
2003	15.442	14.233	29.675	108,49
2004	15.746	14.379	30.125	109,51
2005	15.897	14.856	30.753	107,01
2006	16.230	15.110	31.340	107,41
2007	16.028	16.688	32.716	96,05
2008	16.854	16.046	32.900	105,04

Sumber : PLKB Kecamatan Sragi

Keterangan :  
 1. Tahun 2002,2004 s.d 2006 hasil Proyeksi Penduduk  
 2. Tahun 2003 hasil P4B  
 3. Tahun 2007 hasil pendataan Potensi Desa 2008

Tabel 3.2  
Jumlah Penduduk Kecamatan Sragi  
Menurut Desa, Jenis Kelamin Dan Sex Ratio  
Tahun 2008

Desa / Kelurahan	Rumah Tangga	Laki-laki	Perempuan	Jumlah	Sex Ratio
(1)	(2)	(3)	(4)	(5)	(6)
1. Bakti Rasa	1.547	2.468	2.726	5.194	90,54
2. Sukapura	1.139	2.000	2.013	4.013	99,35
3. Mandalasari	880	1.784	1.308	3.092	136,39
4. Sumber Sari	580	1.066	1.005	2.071	106,07
5. Margajasa	585	964	929	1.893	103,77
6. Kedaung	992	1.848	1.851	3.699	99,84
7. Sumber Agung	815	1.643	1.606	3.249	102,30
8. Kuala Sekampung	858	1.728	1.459	3.187	118,44
9. Bandar Agung	1.218	2.651	2.455	5.106	107,98
10. Margasari	258	702	694	1.396	101,15
Jumlah	8.872	16.854	16.046	32.900	105,04

Sumber : PLKB Kecamatan Sragi

Tabel 3.3  
Kepadatan Penduduk  
Di Kecamatan Sragi Dirinci Per Desa/Kelurahan  
Tahun 2008

Desa / Kelurahan	Luas (Km <sup>2</sup> )	Penduduk (Jiwa)	Kepadatan Penduduk (Jiwa/Km <sup>2</sup> )
(1)	(2)	(3)	(4)
1. Bakti Rasa	7,16	5.194	725,42
2. Sukapura	6,80	4.013	590,15
3. Mandalasari	9,40	3.092	328,94
4. Sumber Sari	10,17	2.071	203,64
5. Margajasa	11,15	1.893	169,78
6. Kedaung	11,38	3.699	325,04
7. Sumber Agung	5,10	3.249	637,06
8. Kuala Sekampung	8,48	3.187	375,83
9. Bandar Agung	14,35	5.106	355,82
10. Margasari	6,00	1.396	232,67
Jumlah	89,99	32.900	365,60

Sumber : Kantor Kecamatan Sragi

Tabel 3.4.  
Jumlah Penduduk Kecamatan Sragi  
Menurut Agama yang Dianut  
Tahun 2008

Desa / Kelurahan	Islam	Kristen	Katolik	Hindu	Budha
(1)	(2)	(3)	(4)	(5)	(6)
1. Bakti Rasa	5.613	7	-	-	-
2. Sukapura	5.104	12	-	-	-
3. Mandalasari	2.373	-	-	-	-
4. Sumber Sari	2.087	5	-	-	-
5. Margajasa	2.221	8	-	-	-
6. Kedaung	3.346	15	-	33	-
7. Sumber Agung	2.900	30	25	492	10
8. Kuala Sekampung	3.105	-	-	5	-
9. Bandar Agung	5.109	-	38	-	-
10. Margasari	598	3	-	-	-
Jumlah	32.456	80	63	530	10

Sumber : KUA Kecamatan Sragi


Tabel 3.5  
Pentahapan Keluarga Sejahtera  
Di Kecamatan Sragi Dirinci Per Desa/Kelurahan  
Tahun 2008

Desa / Kelurahan	Keluarga Pra Sejahtera	Keluarga Sejahtera I	Keluarga Sejahtera II	Keluarga Sejahtera III
(1)	(2)	(3)	(4)	(5)
1. Bakti Rasa	605	249	527	129
2. Sukapura	509	143	409	107
3. Mandalasari	461	225	182	16
4. Sumber Sari	399	137	177	19
5. Margajasa	329	156	96	7
6. Kedaung	592	191	239	39
7. Sumber Agung	448	185	247	42
8. Kuala Sekampung	453	145	148	32
9. Bandar Agung	595	227	376	139
10. Margasari	148	39	28	5
Jumlah	4.539	1.697	2.429	535

Sumber : PLKB Kecamatan Sragi

## IV. SOSIAL

---



Tabel 4.1.  
Banyaknya Sekolah Di Kecamatan Sragi  
Menurut Tingkatannya Per Desa/Kelurahan  
Tahun 2008

Desa / Kelurahan	T K		S L		S L P		S L T A	
	Negeri	Swasta	Negeri	Swasta	Negeri	Swasta	Negeri	Swasta
	(1)	(2)	(3)	(4)	(5)	(6)	(7)	(8)
1. Bakti Rasa	-	1	3	1	1	2	-	2
2. Sukapura	-	-	3	-	-	-	-	-
3. Mandalasari	-	-	2	-	-	-	-	-
4. Sumber Sari	-	-	1	-	1	-	-	-
5. Margajasa	-	-	2	-	1	-	-	-
6. Kedaung	-	-	3	1	1	-	-	-
7. Sumber Agung	-	-	3	-	-	-	-	-
8. Kuala Sekampung	-	-	1	-	-	-	-	-
9. Bandar Agung	-	-	3	-	1	-	-	-
10. Margasari	-	-	1	-	-	-	-	-
Jumlah	-	1	22	2	5	2	-	2

Sumber : Cabdin Pendidikan Kecamatan Katibung

Tabel 4.2  
Jumlah Sarana Kesehatan Di Kecamatan Sragi  
Dirinci Per Desa/Kelurahan  
Tahun 2008

Desa / Kelurahan	Sarana Kesehatan		
	Puskesmas Induk	Puskesmas Pembantu	Posyandu
(1)	(2)	(3)	(4)
1. Bakti Rasa	-	1	4
2. Sukapura	-	-	5
3. Mandalasari	-	-	3
4. Sumber Sari	-	-	4
5. Margajasa	-	1	4
6. Kedaung	-	-	3
7. Sumber Agung	-	1	4
8. Kuala Sekampung	-	1	3
9. Bandar Agung	1	1	6
10. Margasari	-	-	1
<b>Jumlah</b>	<b>1</b>	<b>5</b>	<b>37</b>

Sumber : Kantor Kecamatan Sragi



Tabel 4.3  
Jumlah Tenaga Kesehatan Di Kecamatan Sragi  
Dirinci Per Desa/Kelurahan  
Tahun 2008

Desa / Kelurahan	Tenaga Kesehatan		
	Dokter	Bidan	Dukun Bayi
(1)	(2)	(3)	(4)
1. Bakti Rasa	-	2	2
2. Sukapura	-	1	4
3. Mandalasari	-	1	3
4. Sumber Sari	-	1	3
5. Margajasa	-	2	3
6. Kedaung	-	-	5
7. Sumber Agung	-	1	5
8. Kuala Sekampung	-	1	5
9. Bandar Agung	-	1	1
10. Margasari	-	1	2
<b>Jumlah</b>	-	11	33

Sumber : Kantor Kecamatan Sragi

Tabel 4.4.  
Banyaknya Tempat Ibadah Di Kecamatan Sragi  
Dirinci Per Desa/Kelurahan  
Tahun 2008

Desa / Kelurahan	Masjid	Musholla h/ Langgar	Gereja		Pura	Vihara	Klen- teng
			Kristen	Katolik			
(1)	(2)	(3)	(4)	(5)	(6)	(7)	(8)
1. Bakti Rasa	8	14	-	-	-	-	-
2. Sukapura	6	15	-	-	-	-	-
3. Mandalasari	5	16	-	-	-	-	-
4. Sumber Sari	2	16	-	-	-	-	-
5. Margajasa	5	10	-	-	-	-	-
6. Kedaung	3	5	-	1	-	-	-
7. Sumber Agung	3	14	-	-	3	-	-
8. Kuala Sekampung	2	12	-	-	-	-	-
9. Bandar Agung	7	27	-	-	-	-	-
10. Margasari	2	5	-	-	-	-	-
Jumlah	43	134	-	-	3	-	-

Sumber : Kantor Urusan Agama Kecamatan Sragi

Tabel 4.5.  
 Banyaknya Nikah, Cerai, Talak Dan Rujuk  
 Di Kecamatan Sragi Dirinci Per Desa/Kelurahan  
 Tahun 2008

Desa / Kelurahan	Nikah	Cerai <sup>*)</sup>	Talak <sup>*)</sup>	Rujuk <sup>*)</sup>
(1)	(2)	(3)	(4)	(5)
1. Bakti Rasa	80	-	-	-
2. Sukapura	45	-	-	-
3. Mandalasari	37	-	-	-
4. Sumber Sari	26	-	-	-
5. Margajasa	22	-	-	-
6. Kedaung	43	-	-	-
7. Sumber Agung	31	-	-	-
8. Kuala Sekampung	31	-	-	-
9. Bandar Agung	68	-	-	-
10. Margasari	4	-	-	-
<b>Jumlah</b>	<b>387</b>	<b>-</b>	<b>-</b>	<b>-</b>

Sumber : Kantor Urusan Agama Kecamatan Sragi

Keterangan : \*) Data tidak tersedia


Tabel 4.6.  
Keberadaan Sarana/Lapangan Olahraga  
Di Kecamatan Sragi Dirinci Per Desa/Kelurahan  
Tahun 2008

Desa / Kelurahan	Sepak Bola	Bulu Tangkis	Bola Volley
(1)	(2)	(3)	(4)
1. Bakti Rasa	1	4	12
2. Sukapura	1	3	3
3. Mandalasari	3	-	-
4. Sumber Sari	2	1	2
5. Margajasa	1	4	3
6. Kedaung	2	1	3
7. Sumber Agung	1	2	7
8. Kuala Sekampung	1	1	3
9. Bandar Agung	1	1	6
10. Margasari	1	-	4
Jumlah	14	17	43

Sumber : Kantor Kecamatan Sragi

# V. PERTANIAN

---



Tabel 5.1.  
Luas Lahan Sawah Di Kecamatan Sragi  
Menurut Jenisnya Dirinci Per Desa/Kelurahan (Ha)  
Tahun 2008

Desa / Kelurahan	Lahan Sawah (Ha)			Jumlah
	Berpengairan	Tidak berpengairan	Sementara Tidak Diusahakan	
(1)	(2)	(3)	(4)	(5)
1. Bakti Rasa	211,0	420,0	154,0	785,0
2. Sukapura	-	545,0	-	545,0
3. Mandalasari	-	405,0	-	405,0
4. Sumber Sari	31,0	471,0	-	502,0
5. Margajasa	-	790,0	-	790,0
6. Kedaung	-	359,0	-	359,0
7. Sumber Agung	102,0	236,0	-	338,0
8. Kuala Sekampung	661,0	60,0	-	721,0
9. Bandar Agung	-	65,0	-	65,0
10. Margasari	-	17,0	-	17,0
Jumlah	1.005,0	3.368,0	154,0	4.527,0

Sumber : Kantor Kecamatan Sragi

Tabel 5.2.  
Luas Lahan Bukan Sawah Di Kecamatan Sragi  
Menurut Jenisnya Dirinci Per Desa/Kelurahan (Ha)  
Tahun 2008

Desa / Kelurahan	Lahan Bukan Sawah (Ha)							Jumlah
	Ladang/tegal/tebat/kolam	Perkebunan	Hutan Rakyat	Pemukiman	Industri	Pekantoran/Pertokoan	Lainnya	
(1)	(2)	(3)	(4)	(5)	(6)	(7)	(8)	(10)
1. Bakti Rasa	149,3	179,3	-	237,0	-	3,0	2,4	571,0
2. Sukapura	-	55,0	-	95,0	-	2,5	1,5	154,0
3. Mandalasari	-	-	-	-	-	-	-	-
4. Sumber Sari	-	87,7	-	157,0	-	2,3	13,0	260,0
5. Margajasa	-	-	-	165,0	-	1,5	-	166,5
6. Kedaung	-	-	-	28,4	-	3,5	-	31,9
7. Sumber Agung	-	58,0	-	61,0	-	5,5	10,5	135,0
8. Kuala Sekampung	47,5	-	-	15,0	-	1,5	1,0	65,0
9. Bandar Agung	75,6	75,6	-	46,0	-	18,8	-	216,0
10. Margasari	-	-	-	-	-	-	-	-
<b>Jumlah</b>	<b>272,4</b>	<b>455,6</b>	<b>-</b>	<b>804,4</b>	<b>-</b>	<b>38,6</b>	<b>28,4</b>	<b>1.599,4</b>

Sumber : Kantor Kecamatan Sragi

Tabel 5.3  
Luas Tanam dan Produksi Padi dan Jagung  
Di Kecamatan Sragi Dirinci Per Desa/Kelurahan  
Tahun 2008

Desa / Kelurahan	Luas Tanam (Ha)		Produksi (ton)	
	Padi	Jagung	Padi	Jagung
(1)	(2)	(3)	(4)	(5)
1. Bakti Rasa	300	620	1.740	2.976
2. Sukapura	810	-	4.698	-
3. Mandalasari	405	300	2.187	1.440
4. Sumber Sari	45	520	252	2.600
5. Margajasa	125	580	675	2.900
6. Kedaung	225	310	1.377	1.488
7. Sumber Agung	162	465	907	2.232
8. Kuala Sekampung	1.010	-	5.858	-
9. Bandar Agung	94	-	526	-
10. Margasari	175	90	945	414
Jumlah	3.351	2.885	19.165	14.050

Sumber : Kacabdin Tanaman Pangan Kecamatan Sragi



# VI. PERINDUSTRIAN DAN PERDAGANGAN

---



Tabel 6.1.  
 Banyaknya Pasar, Toko, Rumah Makan Dan Hotel  
 Di Kecamatan Sragi Dirinci Per Desa/Kelurahan  
 Tahun 2008

Desa / Kelurahan	Jenis Sarana			
	Pasar	Toko/ Warung/Kios	Restoran/ Rumah Makan	Hotel/ Penginapan
(1)	(2)	(3)	(4)	(5)
1. Bakti Rasa	-	12	2	-
2. Sukapura	1	10	4	-
3. Mandalasari	-	2	-	-
4. Sumber Sari	-	3	11	-
5. Margajasa	1	7	5	-
6. Kedaung	-	1	-	-
7. Sumber Agung	-	2	-	-
8. Kuala Sekampung	1	25	3	-
9. Bandar Agung	-	2	4	-
10. Margasari	-	-	-	-
Jumlah	3	64	29	-

Sumber : Kantor Kecamatan Sragi

Tabel 6.2.  
Jumlah Industri Kerajinan Rakyat  
Di Kecamatan Sragi Dirinci Per Desa/Kelurahan  
Tahun 2008

Desa / Kelurahan	Jenis Industri/Kerajinan Rakyat					
	Kerajinan Kulit	Kerajinan Kayu	Kerajinan Logam	Anyaman/ Keramik	Kr. Kain/ Tenun	Makanan
(1)	(2)	(3)	(4)	(5)	(6)	(7)
1. Bakti Rasa	1	-	-	-	-	-
2. Sukapura	-	-	-	-	-	4
3. Mandalasari	-	-	-	3	-	-
4. Sumber Sari	-	-	-	-	-	-
5. Margajasa	-	-	-	1	1	-
6. Kedaung	-	-	-	-	-	1
7. Sumber Agung	-	-	-	-	-	7
8. Kuala Sekampung	-	-	-	1	-	-
9. Bandar Agung	-	2	-	-	-	-
10. Margasari	-	-	-	-	-	-
<b>Jumlah</b>	<b>1</b>	<b>2</b>	<b>-</b>	<b>5</b>	<b>1</b>	<b>12</b>

Sumber : Kantor Kecamatan Sragi

Tabel 6.3.  
 Banyaknya Bank Dan Koperasi  
 Di Kecamatan Sragi Dirinci Per Desa/Kelurahan  
 Tahun 2008

Desa / Kelurahan	Bank Umum	BPR	KUD	Koperasi Non KUD
(1)	(2)	(3)	(4)	(5)
1. Bakti Rasa	1	-	-	1
2. Sukapura	-	-	1	1
3. Mandalasari	-	-	-	16
4. Sumber Sari	-	-	-	-
5. Margajasa	-	-	-	-
6. Kedaung	-	-	-	-
7. Sumber Agung	-	-	-	-
8. Kuala Sekampung	-	-	1	-
9. Bandar Agung	-	-	2	-
10. Margasari	-	-	1	9
Jumlah	1	-	5	27

Sumber : Kantor Kecamatan Sragi

Tabel 6.4.  
Banyaknya Rumah tangga Pelanggan Listrik PLN Dan Non PLN  
Di Kecamatan Sragi Dirinci Per Desa/Kelurahan  
Tahun 2008

Desa / Kelurahan	PLN	Non PLN
(1)	(2)	(3)
1. Bakti Rasa	682	-
2. Sukapura	684	-
3. Mandalasari	200	-
4. Sumber Sari	511	-
5. Margajasa	187	-
6. Kedaung	280	-
7. Sumber Agung	372	-
8. Kuala Sekampung	547	-
9. Bandar Agung	459	-
10. Margasari	-	-
Jumlah	3.922	-

Sumber : Kantor Kecamatan Sragi

# VII. PERHUBUNGAN

---



<http://www.bina-perkotaan.go.id>

Tabel 7.1.  
 Panjang Jalan Desa (Km)  
 Di Kecamatan Sragi Dirinci Per Desa/Kelurahan  
 Tahun 2008

Desa / Kelurahan	Klasifikasi Jalan		
	Aspal	Batu	Tanah
(1)	(2)	(3)	(4)
1. Bakti Rasa	10,0	5,0	-
2. Sukapura	2,5	2,5	-
3. Mandalasari	5,4	3,4	-
4. Sumber Sari	-	8,5	5,0
5. Margajasa	12,0	5,0	20,0
6. Kedaung	7,0	-	8,5
7. Sumber Agung	3,5	6,5	6,0
8. Kuala Sekampung	1,0	2,5	6,0
9. Bandar Agung	7,0	4,5	3,0
10. Margasari	6,0	5,5	-
Jumlah	54,4	43,4	48,5

Sumber : Kantor Kecamatan Sragi

# VIII. KEUANGAN

---





Tabel 8.1.  
Target Dan Realisasi Pajak Bumi Dan Bangunan  
Di Kecamatan Sragi Dirinci Per Desa/Kelurahan  
Tahun 2008

Desa / Kelurahan	Jumlah Wajib Pajak	Target	Realisasi	Persentase
(1)	(2)	(3)	(4)	(5)
1. Bakti Rasa	2.031	22.565.726	14.000.000	62,04
2. Sukapura	1.463	14.062.711	7.800.000	55,47
3. Mandalasari	1.624	11.661.054	11.000.000	94,33
4. Sumber Sari	1.308	7.074.478	7.074.478	100,00
5. Margajasa	1.111	7.158.617	6.656.000	92,98
6. Kedaung	1.765	22.763.210	16.785.000	73,74
7. Sumber Agung	1.909	19.916.450	11.415.000	57,31
8. Kuala Sekampung	1.309	12.712.100	12.712.100	100,00
9. Bandar Agung	2.500	27.378.543	13.628.543	49,78
10. Margasari	515	2.653.925	2.653.925	100,00
Jumlah	15.535	147.946.814	103.725.046	70,11

Sumber : Kantor Kecamatan Sragi

Tabel 8.2.  
Rata-Rata Harga Beberapa Komoditi Pertanian  
Di Kecamatan Sragi  
Tahun 2008

Desa / Kelurahan	Padi	Jagung	Ubi Kayu
(1)	(2)	(3)	(4)
1. Bakti Rasa	2.200	1.500	
2. Sukapura	2.300	1.500	
3. Mandalasari	2.300	1.200	
4. Sumber Sari	2.300	1.200	
5. Margajasa	2.200	1.300	
6. Kedaung	2.300	1.500	
7. Sumber Agung	2.200	1.400	
8. Kuala Sekampung	2.400	1.500	
9. Bandar Agung	2.300	1.500	
10. Margasari	2.200	1.200	
Rata-rata	2.270	1.380	

Sumber : Kantor Kecamatan Sragi

Tabel 8.3.  
Rata-Rata Harga Kebutuhan Pokok  
Di Kecamatan Sragi Menurut Jenisnya  
Tahun 2008

Jenis Barang	Satuan	Rata-rata Harga
(1)	(2)	(3)
1. Beras	Kg	4.000
2. Ikan Asin	Kg	13.000
3. Garam	Kg	2.000
4. Gula Pasir	Kg	6.000
5. Minyak Goreng	Kg	9.000
6. Minyak Tanah	Liter	4.500
7. Sabun Cuci	Batang	-
8. Tepung Terigu	Kg	6.000
9. Kain Tetoron	Meter	-

Sumber : Kantor Kecamatan Sragi