

Katalog BPS : 1102001.3311110

Kecamatan **GATAK** Dalam Angka **2019**



<https://sukoharjabps.go.id>



**Badan Pusat Statistik
Kabupaten Sukoharjo**

Kecamatan
GATAK
Dalam Angka
2019



KECAMATAN GATAK DALAM ANGKA 2019

ISBN : 978-602-6858-80-1

No. Katalog : 1102001.3311110

No. Publikasi : 33110.1910

Ukuran Buku : 17 x 21 cm

Jumlah Halaman : x + 74 Halaman

Naskah :

Badan Pusat Statistik Kabupaten Sukoharjo

Penyunting/Editor :

Badan Pusat Statistik Kabupaten Sukoharjo

Gambar Kulit :

Badan Pusat Statistik Kabupaten Sukoharjo

Diterbitkan Oleh :

© Badan Pusat Statistik Kabupaten Sukoharjo

*Dilarang mengumumkan, mendistribusikan,
mengomunikasikan, dan/atau menggandakan sebagian atau
seluruh isi buku ini untuk tujuan komersil tanpa izin tertulis
dari **Badan Pusat Statistik***

KATA PENGANTAR

Dengan semakin luas dan kompleksnya pembangunan yang dilaksanakan di berbagai bidang/sector, maka semakin dirasakan kebutuhan akan data statistik yang tepat waktu, dapat dipertanggungjawabkan dan netral khususnya bagi perencanaan dan pengambil keputusan.

Buku "KECAMATAN GATAK DALAM ANGKA TAHUN 2019" ini merupakan publikasi tahunan yang dihimpun secara langsung maupun tidak langsung yang isinya mencakup berbagai macam data & informasi dari hasil administrasi dinas/instansi/Lembaga Kemasyarakatan dan Perusahaan/Industri yang terdapat di Kecamatan Gatak Kabupaten Sukoharjo.

Berhasilnya usaha penerbitan ini adalah berkat peran serta dan kerjasama yang baik antara Kantor Dinas / Lembaga Pemerintahan dan Swasta di Kecamatan Gatak dengan Badan Pusat Statistik Kabupaten Sukoharjo melalui Koordinator Statistik Kecamatan Gatak.

Dalam kesempatan ini tidak lupa kami sampaikan terima kasih kepada Yth Bapak :

1. Camat Gatak Kabupaten Sukoharjo.
2. Kepala Kantor, Dinas/Lembaga Pemerintahan dan Swasta lainnya di Kecamatan Gatak yang telah banyak membantu kami sehingga pembuatan buku ini bisa terwujud.

Akhirnya kritik dan saran dari berbagai pihak untuk perbaikan buku ini sangat kami hargai dan semoga penyajian data ini dapat membantu memenuhi kebutuhan bagi semua pihak yang memerlukan.

Sukoharjo, September 2019

Kepala Badan Pusat Statistik
Kabupaten Sukoharjo

Ir. Sri Ariyanto

NIP. 196411171990031002

Data Mencerdaskan Bangsa

Sadar Statistik

Penyelenggara

Sadar untuk menggunakan teknik Statistik yang tepat guna menyajikan Data Statistik yang diperlukan konsumen secara tepat waktu, akurat dan mudah dipahami.

Responden

Sadar untuk memberikan jawaban apa adanya sesuai dengan kenyataan tanpa ragu-ragu

Pengguna

Sadar untuk memahami metode, konsep dan definisi serta memanfaatkan Data Statistik secara optimal.

Daftar Isi

	Halaman
Sampul Dalam	i
Halaman Katalog	ii
Kata Pengantar	iii
Sadar Statistik	iv
Daftar Isi	v
Daftar Grafik	viii
Peta Kecamatan	ix
I LETAK GEOGRAFI	
Ulasan	2
Letak Geografi Kecamatan	3
1.1 Jarak Desa Ke Ibukota Kecamatan dan Luas Wilayah menurut Desa Tahun 2018	4
1.2 Luas Wilayah dan Prosentase Tanah per Desa Tahun 2018 (Ha) ..	5
1.3 Luas Penggunaan Lahan menurut Desa Tahun 2018	6
1.4 Luas Wilayah Menurut Jenis Penggunaan Tanah per Desa Tahun 2018 (Ha)	7
1.5 Banyaknya Hari Hujan menurut Bulan Tahun 2017 dan 2018 (Dalam Hari)	8
1.6 Banyaknya Curah Hujan menurut Bulan Tahun 2017 dan 2018 (dalam mm)	9
1.7 Rata – Rata Curah Hujan menurut Bulan Tahun 2017 dan 2018 (dalam mm)	10
II PEMERINTAHAN	
Ulasan	13
2.1 Jumlah Aparat Kecamatan Menurut Desa Tahun 2018	14
2.2 Banyaknya Pamong Desa, Kebayanan, dan Dukuh dirinci menurut Desa Tahun 2018	15
2.3 Pembagian Wilayah Administrasi Pemerintahan dirinci menurut Desa Tahun 2018	16

2.4	Banyaknya Permohonan KTP dan KK dirinci menurut Bulan tahun 2015	17
III.	PENDUDUK	
	Ulasan	21
3.1	Luas, Jumlah Penduduk & Kepadatan Penduduk dirinci menurut Desa Tahun 2018	22
3.2	Jumlah Penduduk menurut Jenis Kelamin dan Ratio dirinci menurut Desa Tahun 2018	23
3.3	Jumlah Penduduk Menurut Kewarganegaraan dirinci menurut Desa Tahun 2018	24
3.4	Jumlah Penduduk Rata-Rata per Rumah Tangga dirinci menurut Desa Tahun 2018	25
3.5	Banyaknya Penduduk menurut Jenis Kelamin dan Kelompok Umur Tahun 2018	26
3.6	Jumlah Peserta KB menurut Alat KB yang Dipakai dirinci menurut Desa Tahun 2018	27
	Lanjutan	28
3.7	Jumlah Pasangan Usia Subur (PUS) dirinci Per Desa Tahun 2018	29
3.8	Jumlah PUS menurut Partisipasi Peserta KB dirinci Per Desa Tahun 2018	30
3.9	Jumlah PUS Peserta KB menurut Jalur Pelayanan dirinci Per Desa Tahun 2018	31
3.10	Jumlah PUS Bukan Peserta KB menurut Kehamilannya dirinci Per Desa Tahun 2018	32
3.11	Jumlah Keluarga menurut Pentahapan Keluarga Sejahtera dirinci per Desa Tahun 2018	33
3.11	Lanjutan	34
IV.	SOSIAL	
	Ulasan	37
4.1	Jumlah Sekolah menurut Jenis Sekolah menurut Desa Tahun 2018	38
	Lanjutan	39
4.1	Jumlah Sekolah Agama Islam dirinci menurut Desa Tahun 2018 ...	40
4.2	Banyaknya Murid TK Desa dirinci menurut Desa Tahun 2018	41
4.3	Banyaknya Murid SD Negeri dirinci menurut Desa Tahun 2018 ...	42
4.4	Banyaknya Guru SD Negeri dirinci menurut Desa Tahun 2018.....	43

4.6	Jumlah Sarana Kesehatan menurut Desa Tahun 2018	44
4.7	Jumlah Tenaga Kesehatan menurut Desa Tahun 2018	45
4.8	Jumlah Penderita Cacat dirinci menurut Desa Tahun 2016	46
4.9	Jumlah Pemeluk Agama menurut Desa Tahun 2018	47
4.9	Lanjutan	48
4.10	Jumlah Tempat Ibadah menurut Desa Tahun 2018	49
4.11	Banyaknya Kejadian Nikah, Talak, Cerai, Rujuk dirinci menurut Desa Tahun 2018	50
4.12	Banyaknya Penerimaan dan Penyaluran Zakat Fitrah dirinci menurut Desa Tahun 2018	51
4.12	Lanjutan	52
4.13	Banyaknya Hewan dan Penerima Daging Kurban dirinci menurut Desa Tahun 2018	53
4.13	Lanjutan	54
4.14	Jumlah Tanah Wakaf dan Sertifikasi menurut Desa Tahun 2018	55
4.15	Jumlah Sarana Perekonomian dirinci menurut Desa Tahun 2018	56
4.15	Lanjutan	57
V.	PERTANIAN	
	Ulasan	61
5.1	Luas Tanah Sawah dengan Jenis Irigasi menurut Desa Tahun 2018	62
5.2	Luas Panen dan Produksi Padi Sawah dan Padi Ladang menurut Desa Tahun 2018	63
5.3	Luas Panen dan Produksi Jagung, Kacang Tanah dan Kedelai Jalar menurut Desa Tahun 2018	64
5.4	Jumlah Ternak menurut Desa Tahun 2018	65
5.4	Lanjutan	66
5.5	Jumlah Ternak Unggas dirinci menurut Desa Tahun 2018	67
VI.	PERHUBUNGAN	
	Ulasan	71
6.1	Panjang Jalan menurut Status Jalan Tahun 2018	72
6.2	Jumlah Alat Komunikasi Menurut desa Tahun 2018	73

DAFTAR GRAFIK

1	Luas Wilayah menurut Penggunaan di Kecamatan Gatak Tahun 2018	11
2.1.	Banyaknya Pamong, Rukun Tetangga dan Rukun Warga di Kecamatan Gatak Tahun 2018	18
2.2	Tingkat Pendidikan Aparat Pemerintahan di Kecamatan Gatak Tahun 2018	19
3.1	Piramida Penduduk Kecamatan Gatak Tahun 2018.....	35
4.1.	Banyaknya Sekolah di Kecamatan Gatak Tahun 2018	58
4.2	Banyaknya Penderita Cacat menurut Jenis Cacat di Kecamatan Gatak Tahun 2015	59
5.1	Prosentase Penggunaan Lahan sawah menurut Jenis Irigasi di Kecamatan Gatak Tahun 2018	68
5.2	Produksi Padi, Jagung dan Kedelai di Kecamatan Gatak Tahun 2018 (Ton)	69
6.1	Panjang Jalan menurut Status di Kecamatan Gatak Tahun 2018 ...	74



LETAK GEOGRAFI



BAB 1

BAB I

LUAS PENGGUNAAN LAHAN

Luas Wilayah Kecamatan Gatak pada tahun 2018 tercatat 1.947 Ha atau 4,17 persen dari luas Kabupaten Sukoharjo. Luas yang ada terdiri dari 1 189 Ha Lahan Sawah, Pekarangan 585 Ha serta Lainnya 173 Ha. Dibandingkan dengan tahun 2017 luas lahan sawah mengalami pengurangan 20 Ha.

Luas Bukan Lahan Sawah yang seluas 763 ha dipakai untuk pekarangan sebesar 585 ha atau sekitar 73.1 persen dan untuk lainnya sebesar 26.9 persen.

LETAK GEOGRAFI

Kecamatan **Gatak** terletak di dataran tinggi, dengan tinggi 118 m diatas permukaan laut.

Jarak dari Barat ke Timur \pm 8,5 Km,

Jarak dari Utara ke Selatan \pm 7,0 Km,

Jarak dari Ibukota Kecamatan ke Ibukota Kabupaten Sukoharjo \pm 24 Km.

Batas - batas Kecamatan :

Sebelah Utara : Kecamatan Kartasura

Sebelah Timur : Kecamatan Baki

Sebelah Selatan : Kec. Wonosari Kab. Klaten

Sebelah Barat : Kec. Sawit Kab. Boyolali

Keadaan Iklim

Banyaknya hari hujan dalam 1 (satu) tahun ada 99 hari dengan rata – rata curah hujan adalah 19 mm.

Tabel 1.1
**JARAK DESA KE IBUKOTA KECAMATAN DAN LUAS WILAYAH
 MENURUT DESA TAHUN 2018**

No	Desa	Jarak dari Desa ke Kecamatan (Km)	Luas (Ha)
(1)	(2)	(3)	(4)
1	Sanggung	7.0	96
2	Kagokan	3.0	96
3	Blimbing	0.2	229
4	Krajan	3.0	191
5	Geneng	1.8	143
6	Jati	2.5	115
7	Trosemi	0.5	124
8	Luwang	2.1	128
9	Klaseman	1.5	91
10	Tempel	3.0	102
11	Sraten	5.0	96
12	Wironanggan	3.0	126
13	Trangsan	1.0	249
14	Mayang	3.1	161
J U M L A H			1 947

Tabel 1.2
 LUAS WILAYAH DAN PROSENTASE
 MENURUT DESA TAHUN 2018 (Ha)

No	Desa	Luas	%
(1)	(2)	(3)	(4)
1	Sanggung	96	4.93
2	Kagokan	96	4.93
3	Blimbing	229	11.76
4	Krajan	191	9.81
5	Geneng	143	7.34
6	Jati	115	5.91
7	Trosemi	124	6.37
8	Luwang	128	6.57
9	Klaseman	91	4.67
10	Tempel	102	5.24
11	Sraten	96	4.93
12	Wironanggan	126	6.47
13	Trangsan	249	12.79
14	Mayang	161	8.27
J U M L A H		1 947	100.00
2017		1 947	100.00

Tabel 1.3
 LUAS PENGGUNAAN LAHAN
 MENURUT DESA TAHUN 2018 (Ha)

No	Desa	Lahan Sawah	Bukan Lahan Sawah	Jumlah
(1)	(2)	(3)	(4)	(5)
1	Sanggung	58	38	96
2	Kagokan	65	31	96
3	Blimbing	150	79	229
4	Krajan	118	73	191
5	Geneng	91	52	143
6	Jati	81	34	115
7	Trosemi	85	39	124
8	Luwang	56	72	128
9	Klaseman	67	24	91
10	Tempel	68	34	102
11	Sraten	54	42	96
12	Wironanggan	79	47	126
13	Trangsan	137	112	249
14	Mayang	80	81	161
J U M L A H		1 189	758	1 947
2017		1 209	738	1 947

Tabel 1.4
**LUAS WILAYAH MENURUT JENIS PENGGUNAAN TANAH
 PER DESA TAHUN 2018 (Ha)**

No	Desa	Tanah Sawah	Tanah Tegal	Peka- rangan	Hutan Negara	Lainnya	Jumlah
(1)	(2)	(3)	(4)	(5)	(6)	(7)	(8)
1	Sanggung	58.00	0.00	32.00	0.00	6.00	96.00
2	Kagokan	65.00	0.00	24.00	0.00	7.00	96.00
3	Blimbing	150.00	0.00	63.00	0.00	16.00	229.00
4	Krajan	118.00	0.00	59.00	0.00	14.00	191.00
5	Geneng	91.00	0.00	36.32	0.00	15.68	143.00
6	Jati	81.00	0.00	25.00	0.00	9.00	115.00
7	Trosemi	85.00	0.00	30.00	0.00	9.00	124.00
8	Luwang	56.00	0.00	52.00	0.00	20.01	128.00
9	Klaseman	67.00	0.00	18.00	0.00	6.00	91.00
10	Tempel	68.00	0.00	21.00	0.00	13.00	102.00
11	Sraten	54.00	0.00	39.00	0.00	3.00	96.00
12	Wironanggan	79.00	0.00	42.00	0.00	5.00	126.00
13	Trangsan	137.00	0.00	92.00	0.00	20.00	249.00
14	Mayang	80.00	0.00	52.00	0.00	29.00	161.00
J U M L A H		1 189	0	585	0	173	1 947
2017		1209	0	565	0	173	1947

Tabel 1.5
BANYAKNYA HARI HUJAN MENURUT BULAN
TAHUN 2017 DAN 2018 (Dalam Hari)

No	Bulan	2017	2018
(1)	(2)	(3)	(4)
1	Januari	12	25
2	Pebruari	13	23
3	Maret	8	13
4	April	17	9
5	Mei	21	2
6	Juni	9	2
7	Juli	0	0
8	Agustus	0	0
9	September	14	3
10	Oktober	19	2
11	Nopember	13	6
12	Desember	30	14
Jumlah		156	99

Sumber Data : UPTD Pertanian Kecamatan Gatak

Tabel 1.6
BANYAKNYA CURAH HUJAN MENURUT BULAN
TAHUN 2017 DAN 2018 (Dalam mm)

No	Bulan	2017	2018
(1)	(2)	(3)	(4)
1	Januari	281	281
2	Pebruari	306	306
3	Maret	110	110
4	April	264	264
5	Mei	106	106
6	Juni	45	45
7	Juli	0	0
8	Agustus	0	0
9	September	56	56
10	Oktober	239	93
11	Nopember	239	239
12	Desember	413	413
Jumlah		2 059	1 913

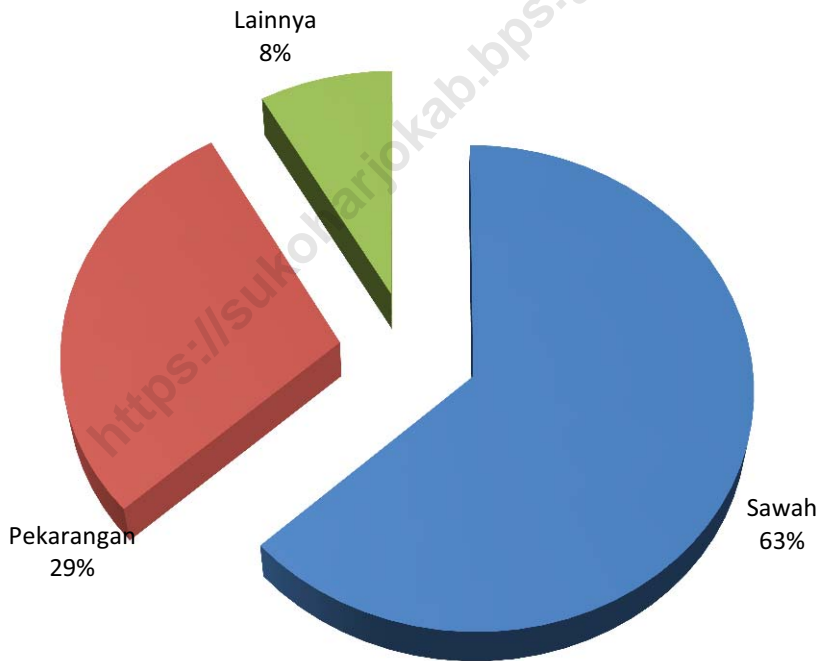
Sumber Data : UPTD Pertanian Kecamatan Gatak


Tabel 1.7
 RATA - RATA CURAH HUJAN MENURUT BULAN
 TAHUN 2017 DAN 2018 (Dalam mm)

No	Bulan	2017	2018
(1)	(2)	(3)	(4)
1	Januari	24	11
2	Pebruari	24	13
3	Maret	13	8
4	April	16	29
5	Mei	5	53
6	Juni	5	23
7	Juli	0	0
8	Agustus	0	0
9	September	4	19
10	Oktober	5	47
11	Nopember	19	40
12	Desember	14	30
Rata - Rata Kec		13	19

Sumber Data : UPTD Pertanian Kecamatan Gatak

Grafik 1
Luas Wilayah menurut Penggunaan
di Kecamatan Gatak Tahun 2018





PEMERINTAHAN



BAB II

PEMERINTAHAN

Kecamatan Gatak terbagi dalam 14 Desa, wilayah tersebut terdiri dari 32 dusun, 92 RW (Rukun Warga) dan 262 RT (Rukun Tetangga).

Dalam pelaksanaan pemerintahan di Kecamatan Gatak, jumlah aparat kecamatan ada 16 orang, sedangkan aparat desa ada 133 orang.

Pada saat sekarang ini kesadaran masyarakat untuk memiliki Kartu Tanda Penduduk dan Kartu Keluarga semakin membaik. Dalam data tahun 2018 terdapat 8 358 pencari KTP dan 4 325 yang membuat KK.

Tabel 2.1
BANYAKNYA APARAT KECAMATAN
DIRINCI MENURUT SEKSI DAN PENDIDIKAN TAHUN 2018

No	SEKSI	Tingkat Pendidikan				Jumlah
		S1 +	D III	SMA	SMP	
(1)	(2)	(3)	(4)	(5)	(6)	(7)
1	Camat	1	0	0	0	1
2	Sekretariat	2	1	1	0	4
3	Sie Pelayanan Umum	1	0	2	0	3
4	Sie Pemerintahan	2	0	0	0	2
5	Sie P M D	1	0	1	0	2
6	Sie Kesos	1	0	1	0	2
7	Sie Trantib	1	0	1	0	2
J U M L A H		9	1	6	0	16
2017		8	0	7	0	15

Sumber Data : Sekretariat Kecamatan
 Kecamatan Gatak Dalam Angka 2019

Tabel 2.2
 BANYAKNYA PAMONG DESA, KEBAYANAN DAN DUKUH
 DIRINCI MENURUT DESA TAHUN 2018

No	Desa	Kepala Desa/ Lurah	Sekretaris Desa/Carik	Kaur/Kasie	Kadus / Bayan
(1)	(2)	(3)	(4)	(5)	(6)
1	Sanggung	1	1	5	2
2	Kagokan	1	1	5	2
3	Blimbing	1	1	6	3
4	Krajan	1	1	6	3
5	Geneng	1	1	6	2
6	Jati	1	1	6	2
7	Trosemi	1	1	5	2
8	Luwang	1	1	4	2
9	Klaseman	1	1	6	2
10	Tempel	1	1	4	2
11	Sraten	1	1	5	2
12	Wironanggan	1	1	5	2
13	Trangsan	1	1	5	4
14	Mayang	1	1	5	2
J U M L A H		14	14	73	32
2017		14	14	74	32

Sumber Data : Seksi Pemerintahan Kecamatan
 Kecamatan Gatak Dalam Angka 2019

Tabel 2.3
PEMBAGIAN WILAYAH ADMINISTRASI PEMERINTAHAN
DIRINCI MENURUT DESA TAHUN 2018

No	Desa	Kebayanan	Rukun Warga	Rukun Tetangga
(1)	(2)	(3)	(4)	(5)
1	Sanggung	2	4	16
2	Kagokan	2	6	13
3	Blimbing	3	11	23
4	Krajan	3	8	30
5	Geneng	2	6	22
6	Jati	2	4	14
7	Trosemi	2	6	12
8	Luwang	2	9	19
9	Klaseman	2	4	11
10	Tempel	2	6	13
11	Sraten	2	7	16
12	Wironanggan	2	6	22
13	Trangsan	4	10	37
14	Mayang	2	5	14
J U M L A H		32	92	262
2017		32	92	262

Sumber Data : Seksi Pemerintahan Kecamatan
Kecamatan Gatak Dalam Angka 2019

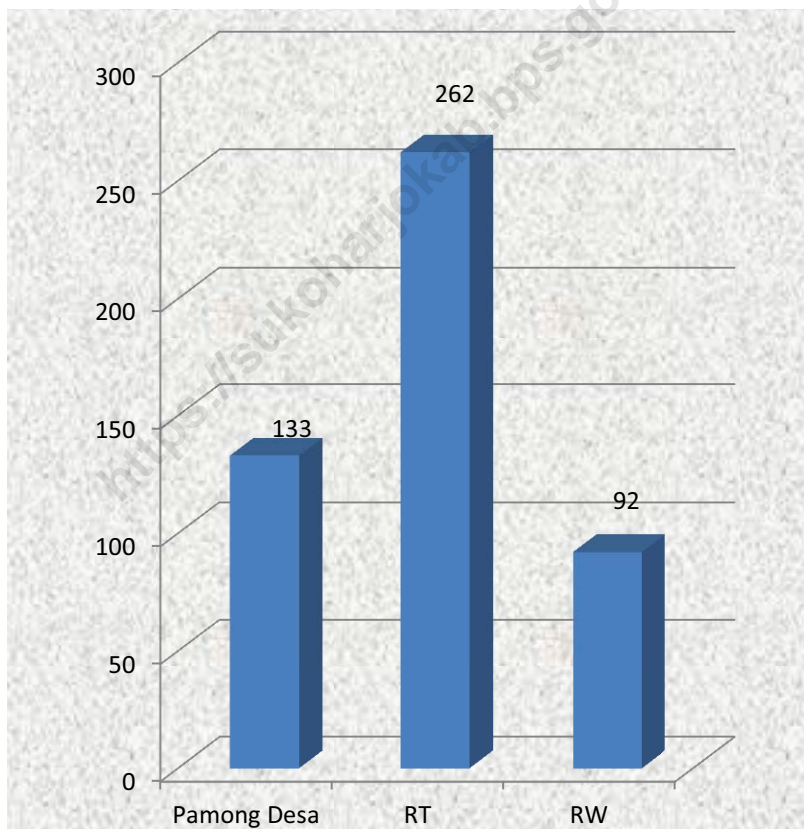
Tabel 2.4
 BANYAKNYA PERMOHONAN KTP DAN KK
 DIRINCI MENURUT BULAN TAHUN 2018

No	Bulan	KTP	KK
(1)	(2)	(3)	(4)
1	JANUARI	828	348
2	PEBRUARI	355	315
3	MARET	2 916	400
4	APRIL	705	422
5	MEI	745	376
6	JUNI	662	164
7	JULI	495	508
8	AGUSTUS	275	376
9	SEPTEMBER	797	380
10	OKTOBER	139	430
11	NOPEMBER	228	315
12	DESEMBER	213	291
J U M L A H		8 358	4 325

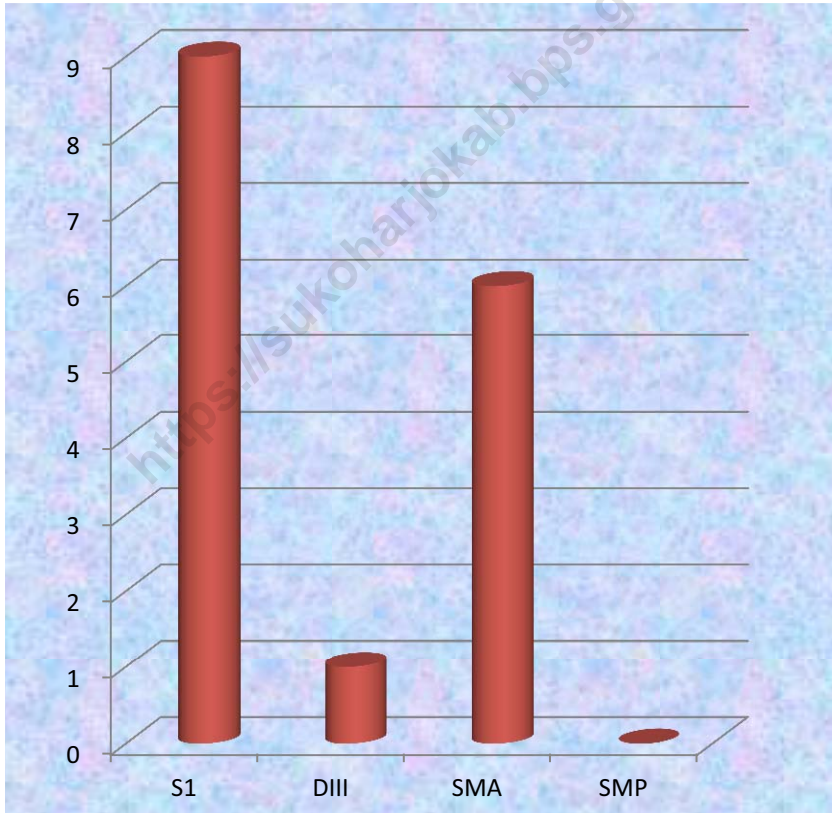
*) Data tidak tersedia

Sumber Data : Dinas Kependudukan Dan Pencatatan Sipil Kabupaten Sukoharjo
 Kecamatan Gatak Dalam Angka 2019

Grafik 2.1
Banyaknya Pamong, Rukun Tetangga dan Rukun Warga di Kecamatan Gatak Tahun 2018



Grafik 2.2
Tingkat Pendidikan Aparat Pemerintahan
di Kecamatan Gatak Tahun 2018





PENDUDUK



BAB III

PENDUDUK

Jumlah Penduduk Kecamatan Gatak pada tahun 2018 tercatat 49 039 jiwa yang terdiri dari 24 264 penduduk laki - laki dan 24 775 penduduk perempuan.

Dilihat dari kepadatannya (jiwa/Km²), Desa Sraten merupakan Desa yang memiliki kepadatan penduduk tertinggi yaitu 3 527 jiwa setiap Kilometer persegi, sedangkan yang terendah yaitu Desa Tempel sebesar 1.764 jiwa setiap kilometer persegi.

Sementara itu untuk jumlah rumah tangga sebanyak 16 483 dengan rata-rata per rumah tangga 3 orang

Jumlah PUS tahun 2018 ada 8 980 dimana 3 256 bukan peserta KB dan menjadi pesera KB 5 724.

Tabel 3.1
 LUAS, JUMLAH PENDUDUK, KEPADATAN PENDUDUK
 DIRINCI MENURUT DESA TAHUN 2018

No	D e s a	Luas Wilayah (Km2)	Jumlah Penduduk	Kepadatan Penduduk (Jiwa/Km2)
(1)	(2)	(3)	(4)	(5)
1	Sanggung	0.96	2 237	2 330
2	Kagokan	0.96	1 834	1 910
3	Blimbing	2.29	5 331	2 328
4	Krajan	1.91	5 121	2 681
5	Geneng	1.43	3 506	2 452
6	Jati	1.15	2 683	2 333
7	Trosemi	1.25	2 661	2 129
8	Luwang	1.28	3 557	2 779
9	Klaseman	0.91	1 789	1 966
10	Tempel	1.02	1 799	1 764
11	Sraten	0.96	3 386	3 527
12	Wironanggan	1.26	4 193	3 328
13	Trangsan	2.48	6 525	2 631
14	Mayang	1.61	4 417	2 743
J U M L A H		19.47	49 039	2 519
2017		19.47	48 780	2 505

Tabel 3.2
JUMLAH PENDUDUK MENURUT JENIS KELAMIN
DIRINCI MENURUT DESA TAHUN 2018

No	Desa	Laki-laki	Perempuan	Jumlah	Sex Ratio
(1)	(2)	(3)	(4)	(5)	(6)
1	Sanggung	1 119	1 118	2 237	100.09
2	Kagokan	900	934	1 834	96.36
3	Blimbing	2 685	2 646	5 331	101.47
4	Krajan	2 557	2 564	5 121	99.73
5	Geneng	1 650	1 856	3 506	88.90
6	Jati	1 351	1 332	2 683	101.43
7	Trosemi	1 337	1 324	2 661	100.98
8	Luwang	1 749	1 808	3 557	96.74
9	Klaseman	875	914	1 789	95.73
10	Tempel	895	904	1 799	99.00
11	Sraten	1 708	1 678	3 386	101.79
12	Wironanggan	2 036	2 157	4 193	94.39
13	Trangsan	3 230	3 295	6 525	98.03
14	Mayang	2 172	2 245	4 417	96.75
J U M L A H		24 264	24 775	49 039	97.94
2017		24 136	24 644	48 780	97.94

Sumber Data : BPS Kab. Sukoharjo
Kecamatan Gatak Dalam Angka 2019

Tabel 3.3
JUMLAH PENDUDUK MENURUT KEWARGANEGARAAN
DIRINCI MENURUT DESA TAHUN 2018

No	Desa	WNI	WNA	Jumlah
(1)	(2)	(3)	(4)	(5)
1	Sanggung	2 237	0	2 237
2	Kagokan	1 834	0	1 834
3	Blimbing	5 331	0	5 331
4	Krajan	5 121	0	5 121
5	Geneng	3 506	0	3 506
6	Jati	2 683	0	2 683
7	Trosemi	2 661	0	2 661
8	Luwang	3 557	0	3 557
9	Klaseman	1 789	0	1 789
10	Tempel	1 799	0	1 799
11	Sraten	3 386	0	3 386
12	Wironanggan	4 193	0	4 193
13	Trangsan	6 525	0	6 525
14	Mayang	4 417	0	4 417
J U M L A H		49 039	0	49 039
2017		48 780	0	48 780

Tabel 3.4
 JUMLAH PENDUDUK RATA - RATA PER RUMAH TANGGA
 DIRINCI MENURUT DESA TAHUN 2018

No	Desa	Jumlah Penduduk	Jumlah Keluarga *	Rata - rata Per Ruta
(1)	(2)	(3)	(4)	(5)
1	Sanggung	2 237	869	2.57
2	Kagokan	1 834	659	2.78
3	Blimbing	5 331	1 939	2.75
4	Krajan	5 121	1 736	2.95
5	Geneng	3 506	1 287	2.72
6	Jati	2 683	870	3.08
7	Trosemi	2 661	985	2.70
8	Luwang	3 557	1 274	2.79
9	Klaseman	1 789	690	2.59
10	Tempel	1 799	608	2.96
11	Sraten	3 386	1 132	2.99
12	Wironanggan	4 193	1 495	2.80
13	Trangsan	6 525	2 576	2.53
14	Mayang	4 417	1 577	2.80
J U M L A H		49 039	17 697	2.77
2017		48 780	16 483	2.96

Sumber Data : BPS Kab. Sukoharjo

* Data dari Dinas Kependudukan Dan Pencatatan Sipil Kabupaten Sukoharjo

Tabel 3.5
**BANYAKNYA PENDUDUK MENURUT JENIS KELAMIN
 DAN KELOMPOK UMUR TAHUN 2018**

Kelompok Umur	Jenis Kelamin		Jumlah
	L	P	
(1)	(2)	(3)	(4)
0 - 4	1 849	1 760	3 609
5 - 9	1 859	1 761	3 620
10 - 14	1 836	1 588	3 424
15 - 19	1 802	1 863	3 665
20 - 24	1 854	1 806	3 660
25 - 29	1 932	1 792	3 724
30 - 34	1 887	1 952	3 839
35 - 39	1 730	1 841	3 571
40 - 44	1 786	1 804	3 590
45 - 49	1 524	1 738	3 262
50 - 54	1 521	1 645	3 166
55 - 59	1 334	1 492	2 826
60 - 64	1 119	1 183	2 302
65 - 69	836	789	1 625
70 - 74	584	641	1 225
75+	811	1 120	1 931
J U M L A H	24 264	24 775	49 039
2017	24 135	24 645	48 780

Tabel 3.6
**JUMLAH PESERTA KB AKTIF MENURUT ALAT KB YANG DIPAKAI
 DIRINCI MENURUT DESA TAHUN 2018**

No	D e s a	Metode Kontrasepsi Jangka Panjang				Jumlah
		IUD	MOP	MOW	IMP/SUSUK	
(1)	(2)	(3)	(4)	(5)	(6)	(7)
1	Sanggung	58	3	35	11	107
2	Kagokan	31	6	18	15	70
3	Blimbing	48	1	53	44	146
4	Krajan	53	15	72	41	181
5	Geneng	51	4	48	26	129
6	Jati	45	2	27	33	107
7	Trosemi	40	4	29	37	110
8	Luwang	48	1	48	28	125
9	Klaseman	40	1	26	26	93
10	Tempel	48	5	26	12	91
11	Sraten	122	2	53	22	199
12	Wironanggan	96	5	69	58	228
13	Trangsan	108	6	96	44	254
14	Mayang	65	2	33	31	131
J U M L A H		853	57	633	428	1971
2017		1 023	57	628	507	2 215

Sumber Data : Koordinator KPPKB Kecamatan
 Kecamatan Gatak Dalam Angka 2019

Tabel 3.6 Lanjutan

No	Desa	Non MKJP				Jumlah
		Suntik	Pil	Kondom	AV	
(1)	(2)	(3)	(4)	(5)	(6)	(7)
1	Sanggung	132	20	6	0	265
2	Kagokan	74	23	4	0	171
3	Blimbing	412	49	6	0	613
4	Krajan	343	50	13	0	587
5	Geneng	283	34	9	0	455
6	Jati	156	27	6	0	296
7	Trosemi	158	19	5	0	292
8	Luwang	249	16	4	0	394
9	Klaseman	76	21	5	0	195
10	Tempel	66	15	6	0	178
11	Sraten	132	23	7	0	361
12	Wironanggan	231	53	8	0	520
13	Trangsan	534	73	13	0	874
14	Mayang	325	61	6	0	523
JUMLAH		3 171	484	98	0	5 724
2017		3 608	623	109	0	6 555

Sumber Data : Koordinator KPPKB Kecamatan
Kecamatan Gatak Dalam Angka 2019

Tabel 3.7
**JUMLAH PASANGAN USIA SUBUR (PUS) DI KECAMATAN GATAK
 DIRINCI PER DESA TAHUN 2018**

No	D e s a	Jumlah
(1)	(2)	(3)
1	Sanggung	387
2	Kagokan	248
3	Blimbing	890
4	Krajan	885
5	Geneng	673
6	Jati	452
7	Trosemi	440
8	Luwang	575
9	Klaseman	284
10	Tempel	257
11	Sraten	517
12	Wironanggan	754
13	Trangsan	1 312
14	Mayang	1 306
J U M L A H		8 980
2017		8 345

*Sumber Data : Koordinator KPPKB Kecamatan
 Kecamatan Gatak Dalam Angka 2019*

Tabel 3.8
**JUMLAH PUS MENURUT PARTISIPASI PESERTA KB
 DIRINCI PER DESA TAHUN 2018**

No	Desa	Peserta KB	Bukan Peserta KB	Jumlah
(1)	(2)	(3)	(4)	(5)
1	Sanggung	265	83	348
2	Kagokan	171	52	223
3	Blimbing	613	187	800
4	Krajan	587	202	789
5	Geneng	455	147	602
6	Jati	296	106	402
7	Trosemi	292	100	392
8	Luwang	394	122	516
9	Klaseman	195	60	255
10	Tempel	178	53	231
11	Sraten	361	106	467
12	Wironanggan	520	549	1 069
13	Trangsan	874	959	1 833
14	Mayang	523	530	1 053
J U M L A H		5 724	3 256	8 980
2017		6 554	1 791	8 345

Tabel 3.9
**JUMLAH PUS PESERTA KB MENURUT JALUR PELAYANAN
 DIRINCI PER DESA TAHUN 2018**

No	Desa	Pemerintah	Swasta	Jumlah
(1)	(2)	(3)	(4)	(5)
1	Sanggung	115	150	265
2	Kagokan	67	104	171
3	Blimbing	209	404	613
4	Krajan	189	398	587
5	Geneng	141	314	455
6	Jati	109	187	296
7	Trosemi	106	186	292
8	Luwang	116	278	394
9	Klaseman	67	128	195
10	Tempel	75	103	178
11	Sraten	125	236	361
12	Wironanggan	189	331	520
13	Trangsan	313	561	874
14	Mayang	192	331	523
J U M L A H		2 013	3 711	5 724
2017		2 381	4 173	6 554

Sumber Data : Koordinator KPPKB Kecamatan
 Kecamatan Gatak Dalam Angka 2019

Tabel 3.10
JUMLAH PUS BUKAN PESERTA KB MENURUT KEHAMILANNYA
DIRINCI PER DESA TAHUN 2018

No	D e s a	Hamil	Tidak Hamil			jumlah
			Ingin Anak	Ditunda	Tdk Ingin Anak	
(1)	(2)	(3)	(4)	(5)	(6)	(7)
1	Sanggung	7	48	36	31	122
2	Kagokan	5	35	21	16	77
3	Blimbing	22	114	80	61	277
4	Krajan	18	112	86	72	288
5	Geneng	10	96	59	53	218
6	Jati	17	62	42	35	156
7	Trosemi	11	64	47	26	148
8	Luwang	18	76	54	33	181
9	Klaseman	12	36	25	16	89
10	Tempel	12	34	23	10	79
11	Sraten	14	66	49	27	156
12	Wironanggan	18	94	65	57	234
13	Trangsan	30	186	135	87	438
14	Mayang	16	104	71	63	254
J U M L A H		210	1 127	793	587	2 717
2017		185	807	407	392	1 791

Sumber Data : Koordinator KPPKB Kecamatan
 Kecamatan Gatak Dalam Angka 2019

Tabel 3.11
**JUMLAH KELUARGA MENURUT PENTAHAPAN KELUARGA SEJAHTERA
 DIRINCI PER DESA TAHUN 2018**

No	Desa	Pra Sejahtera	KS Tahap I	Sub Jumlah
(1)	(2)	(3)	(4)	(5)
1	Sanggung	155	232	387
2	Kagokan	89	167	256
3	Blimbing	214	371	585
4	Krajan	265	441	706
5	Geneng	121	324	445
6	Jati	78	196	274
7	Trosemi	99	228	327
8	Luwang	181	224	405
9	Klaseman	77	191	268
10	Tempel	132	233	365
11	Sraten	101	338	439
12	Wironanggan	192	296	488
13	Trangsan	241	409	650
14	Mayang	102	339	441
J U M L A H		2 047	3 989	6 036
2017		2 047	3 989	6 036

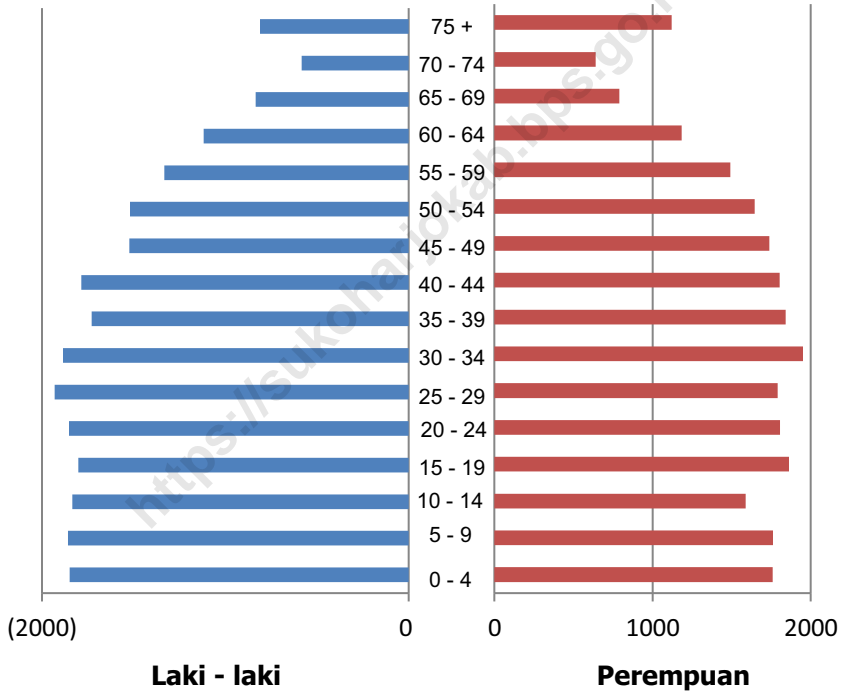
Sumber Data : Koordinator KPPKB Kecamatan
 Kecamatan Gatak Dalam Angka 2019

Tabel 3.11 Lanjutan

No	D e s a	KS Tahap II	KS Tahap III	KS Tahap III Plus	Jumlah
(1)	(2)	(6)	(7)	(8)	(9)
1	Sanggung	154	204	5	750
2	Kagokan	12	90	24	382
3	Blimbing	535	522	38	1 680
4	Krajan	393	393	48	1 540
5	Geneng	330	403	6	1 184
6	Jati	356	166	7	803
7	Trosemi	343	123	4	797
8	Luwang	388	274	12	1 079
9	Klaseman	238	91	4	601
10	Tempel	128	46	8	547
11	Sraten	111	405	7	962
12	Wironanggan	512	302	26	1 328
13	Trangsan	850	686	96	2 282
14	Mayang	394	457	8	1 300
J U M L A H		4 744	4 162	293	15 235
2017		4 744	4 162	293	15 235

Sumber Data : Koordinator KPPKB Kecamatan
Kecamatan Gatak Dalam Angka 2019

Grafik 3.1
Piramida Penduduk Kecamatan Gatak Tahun 2018





SOSIAL



BAB IV

SOSIAL

Sarana pendidikan yang tersedia di Kecamatan Gatak yaitu TK sebanyak 24, SD sebanyak 30, SLTP sebanyak 4 dan SMU sebanyak 1, SMK sebanyak 1 sedangkan Madrasah Ibtida'iyah sebanyak 6 sekolah.

Peningkatan sarana kesehatan sangat dibutuhkan sebagai upaya dalam peningkatan kesejahteraan masyarakat, selain pemerintah peran serta swasta cukup tinggi.

Pada tahun 2018 fasilitas kesehatan di Kecamatan Gatak Puskesmas 1, puskesmas pembantu 2, Sedangkan di tahun 2018 Praktek Dokter 6 unit, jumlah tenaga kesehatan antara lain Dokter 6 orang yang terdiri dari 5 dokter umum dan 1 orang dokter gigi, Mantri Kesehatan / Perawat 7 orang, Bidan 31 orang.

Banyaknya tempat Peribadatan di Kecamatan Gatak pada tahun 2017 sebanyak 176 buah, terdiri dari 106 Masjid , 62 Langgar / Surau dan 7 Gereja.

Tabel 4.1
**JUMLAH SEKOLAH MENURUT JENIS SEKOLAH
 MENURUT DESA TAHUN 2018**

No	D e s a	TK	SD		SMP	
			Negeri	Swasta	Negeri	Swasta
(1)	(2)	(3)	(4)	(5)	(6)	(7)
1	Sanggung	2	2	0	0	0
2	Kagokan	1	2	0	0	0
3	Blimbing	4	4	0	1	1
4	Krajan	2	3	0	0	0
5	Geneng	2	2	0	0	0
6	Jati	2	2	0	0	0
7	Trosemi	2	2	0	0	0
8	Luwang	1	1	0	0	0
9	Klaseman	0	1	0	0	0
10	Tempel	1	1	0	0	0
11	Sraten	2	2	0	0	0
12	Wironanggan	1	2	0	0	0
13	Trangsari	1	4	0	1	1
14	Mayang	2	1	1	0	1
J U M L A H		23	29	1	2	3
2017		22	29	1	2	3

*Sumber Data : Cabang Dinas Pendidikan Kecamatan
 Kecamatan Gatak Dalam Angka 2019*

Tabel 4.1 Lanjutan

No	D e s a	SMA		SMK	
		Negeri	Swasta	Negeri	Swasta
(1)	(2)	(3)	(4)	(5)	(6)
1	Sanggung	0	0	0	1
2	Kagokan	0	0	0	0
3	Blimbing	0	1	1	1
4	Krajan	0	0	0	0
5	Geneng	0	0	0	0
6	Jati	0	0	0	0
7	Trosemi	0	0	0	0
8	Luwang	0	0	0	0
9	Klaseman	0	0	0	0
10	Tempel	0	0	0	0
11	Sraten	0	0	0	0
12	Wironanggan	0	0	0	0
13	Trangsan	0	0	0	0
14	Mayang	0	0	0	0
J U M L A H		0	1	1	2
2017		0	1	1	1

Sumber Data : Cabang Dinas Pendidikan Kecamatan

Tabel 4.2
JUMLAH SEKOLAH AGAMA ISLAM
DIRINCI MENURUT DESA TAHUN 2018

No	Desa	Ibtida' iyah	Tsana Wiyah	Aliyah	Pondok Pesantren	Jumlah
(1)	(2)	(3)	(4)	(5)	(6)	(7)
1	Sanggung	0	0	0	0	0
2	Kagokan	0	0	0	0	0
3	Blimbing	0	0	0	0	0
4	Krajan	0	0	0	0	0
5	Geneng	0	0	0	0	0
6	Jati	0	0	0	0	0
7	Trosemi	0	0	0	0	0
8	Luwang	1	0	0	0	1
9	Klaseman	1	0	0	0	1
10	Tempel	0	0	0	0	0
11	Sraten	1	0	0	1	2
12	Wironanggan	1	0	0	1	2
13	Trangsan	1	0	0	1	2
14	Mayang	1	0	0	0	1
J U M L A H		6	0	0	3	9
2017		6	0	0	3	9

Sumber Data : Pendais Kecamatan

Tabel 4.3
BANYAKNYA MURID TK DESA
DIRINCI MENURUT DESA TAHUN 2018

No	Desa	Murid		Jumlah	Guru
		L	P		
(1)	(2)	(3)	(4)	(5)	
1	Sanggung	28	27	55	5
2	Kagokan	24	33	57	4
3	Blimbing	55	54	109	13
4	Krajan	34	24	58	5
5	Geneng	23	27	50	5
6	Jati	38	29	67	6
7	Trosemi	44	28	72	6
8	Luwang	13	8	21	3
9	Klaseman	0	0	0	0
10	Tempel	15	18	33	2
11	Sraten	42	26	68	7
12	Wironanggan	18	14	32	3
13	Trangsan	12	15	27	2
14	Mayang	49	53	102	5
J U M L A H		395	356	751	66
2017		356	295	651	70

Sumber Data : Cabang Dinas Pendidikan Kecamatan
 Kecamatan Gatak Dalam Angka 2019

Tabel 4.4
BANYAKNYA MURID SD NEGERI
DIRINCI MENURUT DESA TAHUN 2018

No	Desa	Murid		Jumlah
		L	P	
(1)	(2)	(3)	(4)	(5)
1	Sanggung	83	85	168
2	Kagokan	90	77	167
3	Blimbing	290	272	562
4	Krajan	154	159	313
5	Geneng	120	108	228
6	Jati	129	104	233
7	Trosemi	105	94	199
8	Luwang	53	44	97
9	Klaseman	25	13	38
10	Tempel	35	25	60
11	Sraten	111	104	215
12	Wironanggan	105	83	188
13	Trangsan	268	217	485
14	Mayang	155	127	282
J U M L A H		1 723	1 512	3 235
2017		1 816	1 629	3 445

Sumber Data : Cabang Dinas Pendidikan Kecamatan
 Kecamatan Gatak Dalam Angka 2019

Tabel 4.5
**BANYAKNYA TENAGA PENGAJAR (GURU) SD NEGERI
 DIRINCI MENURUT DESA TAHUN 2018**

No	Desa	Tenaga Pengajar		Jumlah
		L	P	
(1)	(2)	(3)	(4)	(5)
1	Sanggung	2	9	11
2	Kagokan	3	6	9
3	Blimbing	10	13	23
4	Krajan	7	10	17
5	Geneng	5	6	11
6	Jati	4	7	11
7	Trosemi	3	3	6
8	Luwang	1	5	6
9	Klaseman	2	3	5
10	Tempel	1	4	5
11	Sraten	4	9	13
12	Wironanggan	3	6	9
13	Trangsan	4	18	22
14	Mayang	1	5	6
J U M L A H		50	104	154
2017		54	114	168

Sumber Data : Cabang Dinas Pendidikan Kecamatan
 Kecamatan Gatak Dalam Angka 2019

Tabel 4.6
JUMLAH SARANA KESEHATAN MENURUT DESA
TAHUN 2018

No	Desa	Puskes mas	Pusk. Pemb.	PKD	Rumah Barsalin	Praktek Dokter	Posyandu
(1)	(2)	(3)	(4)	(5)	(6)	(7)	(8)
1	Sanggung	0	0	1	0	0	5
2	Kagokan	0	0	1	0	0	6
3	Blimbing	1	0	1	0	1	9
4	Krajan	0	0	1	0	0	8
5	Geneng	0	1	1	0	0	5
6	Jati	0	0	1	0	0	5
7	Trosemi	0	0	1	0	0	6
8	Luwang	0	0	1	0	0	6
9	Klaseman	0	0	1	0	0	6
10	Tempel	0	0	1	0	0	6
11	Sraten	0	0	1	0	1	6
12	Wironanggan	0	0	1	0	0	7
13	Trangsan	0	1	1	0	2	10
14	Mayang	0	0	1	0	1	6
J U M L A H		1	2	14	0	5	91
2017		1	2	14	0	5	91

Sumber Data : Monografi Desa

Tabel 4.7
JUMLAH TENAGA KESEHATAN
MENURUT DESA TAHUN 2018

No	Desa	Dokter Umum	Dokter Gigi	Bidan	Mantri Kes Perawat
(1)	(2)	(3)	(4)	(5)	(6)
1	Sanggung	0	0	4	0
2	Kagokan	0	0	1	0
3	Blimbing	1	0	6	2
4	Krajan	0	0	2	0
5	Geneng	0	0	3	1
6	Jati	0	0	1	0
7	Trosemi	0	0	2	0
8	Luwang	0	1	4	1
9	Klaseman	0	0	1	0
10	Tempel	0	0	1	0
11	Sraten	1	0	1	0
12	Wironanggan	0	0	1	3
13	Trangsan	2	0	2	0
14	Mayang	0	0	2	0
J U M L A H		4	1	31	7
2017		4	1	31	7

Sumber Data : Monografi Desa

Tabel 4.8
JUMLAH PENDERITA CACAT
DIRINCI MENURUT DESA TAHUN 2016

No	Desa	Tuna Netra	Tuna Rungu/Wicara	Lainnya	Cacat Mental
(1)	(2)	(3)	(5)	(6)	(7)
1	Sanggung	0	1	1	6
2	Kagokan	0	3	2	2
3	Blimbing	1	2	10	7
4	Krajan	2	3	8	6
5	Geneng	2	4	10	7
6	Jati	0	2	8	4
7	Trosemi	3	0	2	5
8	Luwang	1	3	5	3
9	Klaseman	0	1	5	4
10	Tempel	0	2	7	3
11	Sraten	1	2	7	2
12	Wironanggan	1	1	4	2
13	Trangsari	3	8	12	10
14	Mayang	0	3	10	9
J U M L A H		14	35	91	70
2015		14	35	91	70

Sumber Data : Monografi Desa

Tabel 4.9
JUMLAH PEMELUK AGAMA
MENURUT DESA TAHUN 2018

No	Desa	Islam	Protestan	Katholik	Hindu
(1)	(2)	(3)	(4)	(5)	(6)
1	Sanggung	2 137	55	44	1
2	Kagokan	1 752	79	3	0
3	Blimbing	4 899	317	113	2
4	Krajan	4 987	46	88	0
5	Geneng	3 488	12	6	0
6	Jati	2 560	31	91	1
7	Trosemi	2 626	35	0	0
8	Luwang	3 392	147	18	0
9	Klaseman	1 769	20	0	0
10	Tempel	1 761	23	15	0
11	Sraten	3 285	82	19	0
12	Wironanggan	4 164	0	29	0
13	Trangsan	6 047	205	204	55
14	Mayang	3 345	392	673	0
J U M L A H		46 212	1 444	1 303	59
2017		46 188	1 004	1 266	4

Sumber Data : KUA Kecamatan

Tabel 4.9 Lanjutan

No	Desa	Budha	Lainnya	Jumlah
(1)	(2)	(3)	(4)	(5)
1	Sanggung	0	0	2 237
2	Kagokan	0	0	1 834
3	Blimbing	0	0	5 331
4	Krajan	0	0	5 121
5	Geneng	0	0	3 506
6	Jati	0	0	2 683
7	Trosemi	0	0	2 661
8	Luwang	0	0	3 557
9	Klaseman	0	0	1 789
10	Tempel	0	0	1 799
11	Sraten	0	0	3 386
12	Wironanggan	0	0	4 193
13	Trangsan	14	0	6 525
14	Mayang	7	0	4 417
J U M L A H		21	0	49 039
2 017		41	0	48 503

Sumber Data : KUA Kecamatan

Tabel 4.10
JUMLAH TEMPAT IBADAH MENURUT DESA
TAHUN 2018

No	Desa	Masjid	Langgar Surau	Gereja	Pura	Wihara	Jumlah
(1)	(2)	(3)	(4)	(5)	(6)	(7)	(8)
1	Sanggung	5	3	1	0	0	9
2	Kagokan	8	2	1	0	0	11
3	Blimbing	9	8	3	0	0	20
4	Krajan	7	6	0	0	0	13
5	Geneng	11	0	1	0	0	12
6	Jati	4	3	0	0	0	7
7	Trosemi	7	6	0	0	0	13
8	Luwang	4	4	0	0	0	8
9	Klaseman	6	1	0	0	0	7
10	Tempel	7	2	0	0	0	9
11	Sraten	7	10	0	0	0	17
12	Wironanggan	8	7	0	0	0	15
13	Trangsan	17	3	0	0	0	20
14	Mayang	7	8	1	0	0	16
J U M L A H		107	63	7	0	0	177
2017		107	63	7	0	0	177

Sumber Data : KUA Kecamatan

Tabel 4.11
 BANYAKNYA KEJADIAN NIKAH, TALAK, CERAI, RUJUK
 DIRINCI MENURUT DESA TAHUN 2018

No	Desa	Nikah	Talak	Cerai	Rujuk
(1)	(2)	(3)	(4)	(5)	(6)
1	Sanggung	16	0	2	0
2	Kagokan	13	0	0	0
3	Blimbing	35	1	1	0
4	Krajan	27	0	2	0
5	Geneng	23	0	1	0
6	Jati	16	0	0	0
7	Trosemi	18	0	0	0
8	Luwang	27	0	1	0
9	Klaseman	15	1	1	0
10	Tempel	15	1	1	0
11	Sraten	19	0	3	0
12	Wironanggan	25	0	3	0
13	Trangsan	39	1	2	0
14	Mayang	54	2	5	0
J U M L A H		342	6	22	0
2017		354	6	59	0

Sumber Data : KUA Kecamatan

Tabel 4.12
BANYAKNYA PENERIMAAN DAN PENYALURAN ZAKAT FITRAH
DIRINCI MENURUT DESA TAHUN 2018

No	D e s a	Penerimaan		Jumlah Zakat	
		Ka Keluarga	Jiwa	Beras (Kg)	Uang
(1)	(2)	(3)	(4)	(5)	(6)
1	Sanggung	402	732	1 830	
2	Kagokan	0	790	1 175	8 000 000
3	Blimbing	1 112	5 400	126 500	1 400 000
4	Krajan	1 500	4 752	11 255	6 200 000
5	Geneng	0	905	2 263	
6	Jati	501	1 215	3 308	
7	Trosemi	375	1 311	3 278	
8	Luwang	953	1 162	2 905	
9	Klaseman	1 700	2 079	4 250	
10	Tempel	422	1 030	1 988	4 380 000
11	Sraten	730	2 125	4 353	9 600 000
12	Wironanggan	771	2 393	5 873	1 100 000
13	Trangsan	581	2 002	4 874	1 630 000
14	Mayang	1 050	3 703	7 625	
J U M L A H		10 097	29 599	181 477	32 310 000
2017		9 726	27 179	67 948	0

Sumber Data : KUA Kecamatan

Tabel 4.12 Lanjutan

No	Desa	Penyaluran		
		Penerima	Beras	Uang
(1)	(2)	(3)	(4)	(5)
1	Sanggung	485	1 830	0
2	Kagokan	335	1 175	8 000 000
3	Blimbing	634	126 500	1 400 000
4	Krajan	1 461	11 255	6 200 000
5	Geneng	452	2 263	0
6	Jati	451	3 308	0
7	Trosemi	475	3 278	0
8	Luwang	813	2 905	0
9	Klaseman	531	4 250	0
10	Tempel	608	1 988	4 380 000
11	Sraten	796	4 353	9 600 000
12	Wironanggan	739	5 873	1 100 000
13	Trangsan	642	4 874	1 630 000
14	Mayang	7 625	7 625	0
J U M L A H		16 047	181 477	32 310 000
2017		7 296	67 948	0

Sumber Data : KUA Kecamatan

Tabel 4.13
BANYAKNYA HEWAN DAN PENERIMA DAGING KURBAN
DIRINCI MENURUT DESA TAHUN 2018

No	D e s a	Yang Berqurban	Penerima Qurban
(1)	(2)	(3)	(4)
1	Sanggung	64	550
2	Kagokan	125	1 715
3	Blimbing	200	5 300
4	Krajan	197	2 000
5	Geneng	169	1 205
6	Jati	91	1 100
7	Trosemi	179	840
8	Luwang	163	1 850
9	Klaseman	159	931
10	Tempel	94	850
11	Sraten	216	1 207
12	Wironanggan	240	2 118
13	Trangsan	323	2 947
14	Mayang	172	2 273
J U M L A H		2 392	24 886
2017		2 577	30 747

Sumber Data : KUA Kecamatan

Tabel 4.13 Lanjutan

No	Desa	Hewan Qurban		Jumlah
		Sapi	Kambing	
(1)	(2)	(3)	(4)	(5)
1	Sanggung	7	15	22
2	Kagokan	13	34	47
3	Blimbing	23	39	62
4	Krajan	19	64	83
5	Geneng	19	36	55
6	Jati	10	21	31
7	Trosemi	21	32	53
8	Luwang	19	30	49
9	Klaseman	19	26	45
10	Tempel	9	31	40
11	Sraten	27	27	54
12	Wironanggan	29	37	66
13	Trangsan	36	71	107
14	Mayang	17	53	70
J U M L A H		268	516	784
2017		280	615	895

Sumber Data : KUA Kecamatan

Tabel 4.14
JUMLAH TANAH WAKAF DAN SERTIFIKASI
MENURUT DESA TAHUN 2018

No	D e s a	Tanah Wakaf		Bersertifikat	
		Lokasi	Luas	Lokasi	Luas
(1)	(2)				
1	Sanggung	5	488	5	488
2	Kagokan	8	1 940	8	1 940
3	Blimbing	14	4 284	14	4 152
4	Krajan	10	1 149	10	1 149
5	Geneng	5	642	4	503
6	Jati	3	347	3	347
7	Trosemi	3	415	3	415
8	Luwang	11	4 457	11	4 457
9	Klaseman	6	1 325	6	1 325
10	Tempel	10	4 050	10	4 050
11	Sraten	6	4 044	6	4 044
12	Wironanggan	14	2 717	14	2 717
13	Trangsan	28	6 654	28	6 654
14	Mayang	6	820	6	820
J U M L A H		129	33 332	128	33 061
2017		120	29 512	117	29 094

Sumber Data : KUA Kecamatan

Tabel 4.15
JUMLAH SARANA PEREKONOMIAN
MENURUT DESA TAHUN 2018

No	Desa	Pasar Umum	Pasar Hewan	Minimarket	Kios/Warung *)
(1)	(2)	(3)	(4)	(5)	(6)
1	Sanggung	0	0	0	*)
2	Kagokan	0	0	0	*)
3	Blimbing	1	0	2	*)
4	Krajan	0	0	0	*)
5	Geneng	1	0	0	*)
6	Jati	0	0	0	*)
7	Trosemi	0	0	0	*)
8	Luwang	0	0	3	*)
9	Klaseman	0	0	0	*)
10	Tempel	0	0	0	*)
11	Sraten	1	0	0	*)
12	Wironanggan	0	0	0	*)
13	Trangsan	0	0	0	*)
14	Mayang	0	0	1	*)
JUMLAH *)		3	0	6	0
2017		3	0	6	0

Ket : *) data tidak tersedia

Sumber Data : Monografi Desa

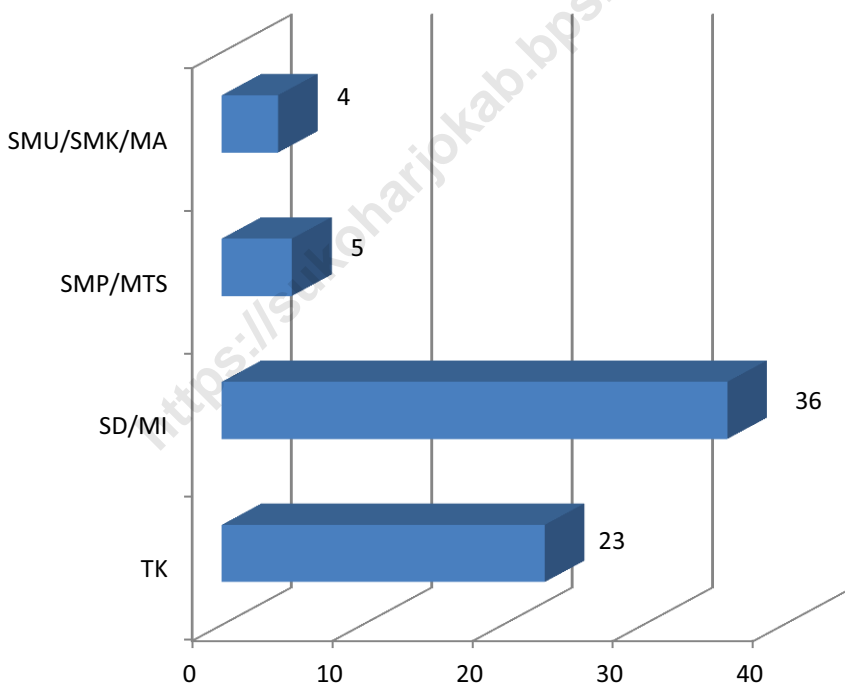
Tabel 4.15 Lanjutan

No	Desa	Restoran	Kedai Makan*)	Hotel	Penginapan
(1)	(2)	(3)	(4)	(5)	(6)
1	Sanggung	0	*)	2	0
2	Kagokan	0	*)	0	0
3	Blimbing	0	*)	0	0
4	Krajan	0	*)	0	0
5	Geneng	0	*)	0	0
6	Jati	0	*)	0	0
7	Trosemi	0	*)	0	0
8	Luwang	0	*)	0	0
9	Klaseman	0	*)	0	0
10	Tempel	1	*)	0	0
11	Sraten	0	*)	0	0
12	Wironanggan	0	*)	0	0
13	Trangsan	0	*)	0	0
14	Mayang	0	*)	0	0
JUMLAH		1	0	2	0
2017		1	0	1	0

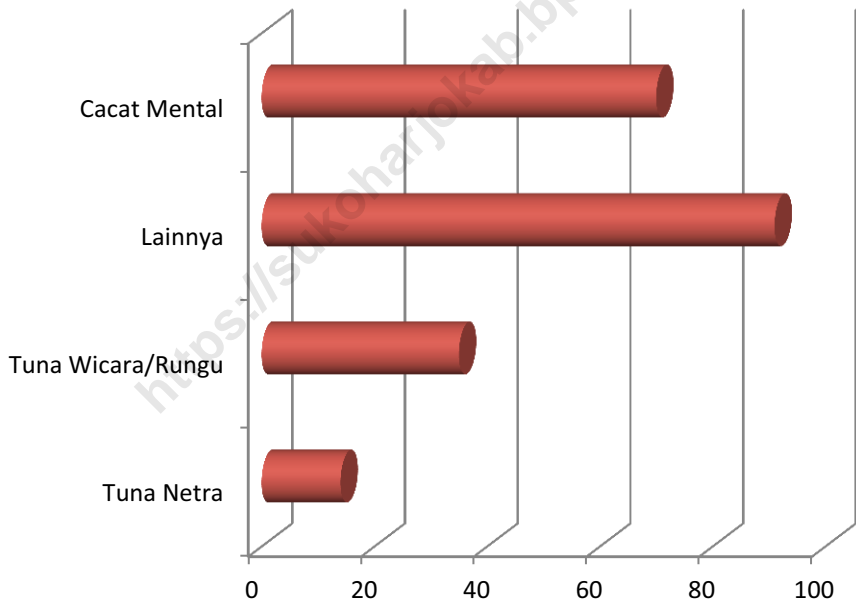
*) data tidak tersedia

Sumber Data : Monografi Desa

Grafik 4.1
Banyaknya Sekolah di Kecamatan Gatak Tahun 2018



Grafik 4.2
Banyaknya Penderita Cacat menurut Jenis Cacat
di Kecamatan Gatak Tahun 2016





PERTANIAN



BAB 5



BAB V

PERTANIAN

1. *Pertanian tanaman Pangan*

Seluruh tanah sawah di Kecamatan Gatak berpengairan teknis yaitu seluas 1 189 Ha. Luas panen dan produksi padi sawah di Kecamatan Gatak seluas 3 392 Ha dan 23 110 ton.

Pada tahun 2018 untuk luas panen dan produksi tanaman palawija diantaranya Jagung sebesar 27 Ha dan 301 ton

2. *Peternakan*

Jenis ternak yang diusahakan di Kecamatan Gatak adalah ternak besar seperti sapi, kerbau dan ternak kecil seperti babi, kambing, domba. Disamping itu juga diusahakan ternak unggas seperti ayam kampung, ayam potong dan bebek/itik.

Populasi ternak besar yang tercatat pada tahun 2017 seperti kuda sebanyak 5 ekor, sapi sebanyak 178 ekor, sapi perah 0 ekor kerbau sebanyak 11 ekor. Untuk ternak kecil seperti babi tercatat 324 ekor, kambing tercatat 440 ekor, sedangkan unggas tahun 2018 seperti ayam kampung sebanyak 17 370 ekor, dan itik/angsa sebanyak 24 175 ekor.

Tabel 5.1
 LUAS TANAH SAWAH DENGAN JENIS IRIGASI
 DIRINCI MENURUT DESA TAHUN 2017

No	Desa	Irigasi Teknis	Irigasi 1/2 Teknis	Irigasi Sederhana	Tadah Hujan	Jumlah
(1)	(2)	(3)	(4)	(5)	(6)	(7)
1	Sanggung	58	0	0	0	58
2	Kagokan	65	0	0	0	65
3	Blimbing	150	0	0	0	150
4	Krajan	118	0	0	0	118
5	Geneng	91	0	0	0	91
6	Jati	81	0	0	0	81
7	Trosemi	85	0	0	0	85
8	Luwang	56	0	0	0	56
9	Klaseman	67	0	0	0	67
10	Tempel	68	0	0	0	68
11	Sraten	54	0	0	0	54
12	Wironanggan	79	0	0	0	79
13	Trangsan	137	0	0	0	137
14	Mayang	80	0	0	0	80
J U M L A H		1 189	0	0	0	1 189
2017		1 209	0	0	0	1 209

Sumber Data : UPTD Pertanian Kecamatan Gatak
 Kecamatan Gatak Dalam Angka 2019

Tabel 5.2
 LUAS PANEN DAN PRODUKSI PADI SAWAH
 DAN PADI LADANG MENURUT DESA TAHUN 2018

No	Desa	Padi Sawah		Padi Ladang	
		Ha	Ton	Ha	Ton
(1)	(2)	(3)	(4)	(5)	(6)
1	Sanggung	149	1 042	0	0
2	Kagokan	168	1 170	0	0
3	Blimbing	414	2 893	0	0
4	Krajan	331	2 312	0	0
5	Geneng	279	1 957	0	0
6	Jati	237	1 659	0	0
7	Trosemi	252	1 755	0	0
8	Luwang	160	1 112	0	0
9	Klaseman	188	190	0	0
10	Tempel	194	1 365	0	0
11	Sraten	159	1 109	0	0
12	Wironanggan	222	1 555	0	0
13	Trangsan	403	2 829	0	0
14	Mayang	236	2 162	0	0
J U M L A H		3 392	23 110	0	0
2017		3 490	25 351	0	0

Sumber Data : UPTD Pertanian Kecamatan Gatak
 Kecamatan Gatak Dalam Angka 2019

Tabel 5.3
 LUAS PANEN DAN PRODUKSI JAGUNG, KACANG TANAH
 DAN KEDELAI MENURUT DESA TAHUN 2018

No	Desa	Jagung		Kacang Tanah		Kedelai	
		Ha	Ton	Ha	Ton	Ha	Ton
(1)	(2)	(3)	(4)	(5)	(6)	(7)	(8)
1	Sanggung	1	11	0	0	0	0
2	Kagokan	5	56	0	0	0	0
3	Blimbing	5	56	0	0	0	0
4	Krajan	3	33	0	0	0	0
5	Geneng	5	55	0	0	0	0
6	Jati	0	0	0	0	0	0
7	Trosemi	0	0	0	0	0	0
8	Luwang	1	12	0	0	0	0
9	Klaseman	1	12	0	0	0	0
10	Tempel	0	0	0	0	0	0
11	Sraten	0	0	0	0	0	0
12	Wironanggan	3	33	0	0	0	0
13	Trangsan	3	33	0	0	0	0
14	Mayang	0	0	0	0	0	0
J U M L A H		27	301	0	0	0	0
2017		30	255	0	0	0	0

Sumber Data : UPTD Pertanian Kecamatan Gatak
 Kecamatan Gatak Dalam Angka 2019

Tabel 5.4
JUMLAH TERNAK
MENURUT DESA TAHUN 2018

No	Desa	Kuda	Sapi	Sapi Perah	Kerbau
(1)	(2)	(3)	(4)	(5)	(6)
1	Sanggung	0	4	0	2
2	Kagokan	0	20	0	2
3	Blimbing	0	39	0	0
4	Krajan	0	42	0	5
5	Geneng	0	35	0	0
6	Jati	0	41	0	0
7	Trosemi	0	43	0	0
8	Luwang	0	15	0	0
9	Klaseman	0	23	0	0
10	Tempel	0	3	0	0
11	Sraten	0	12	0	2
12	Wironanggan	0	13	0	0
13	Trangsan	0	32	0	0
14	Mayang	0	16	0	0
J U M L A H		0	338	0	11
2017		5	178	0	11

Sumber Data : UPTD Pertanian Kecamatan Gatak
Kecamatan Gatak Dalam Angka 2019

Tabel 5.4 Lanjutan

No	D e s a	Babi	Kambing	Domba	Jumlah
(1)	(2)	(3)	(4)	(5)	(6)
1	Sanggung	44	51	13	114
2	Kagokan	0	78	8	108
3	Blimbing	29	52	6	126
4	Krajan	237	45	23	352
5	Geneng	25	50	6	116
6	Jati	15	55	11	122
7	Trosemi	0	57	8	108
8	Luwang	0	67	6	88
9	Klaseman	0	52	7	82
10	Tempel	86	63	12	164
11	Sraten	98	88	5	205
12	Wironanggan	0	73	9	95
13	Trangsan	0	112	11	155
14	Mayang	0	53	9	78
J U M L A H		534	896	134	1 913
2017		324	440	525	1 483

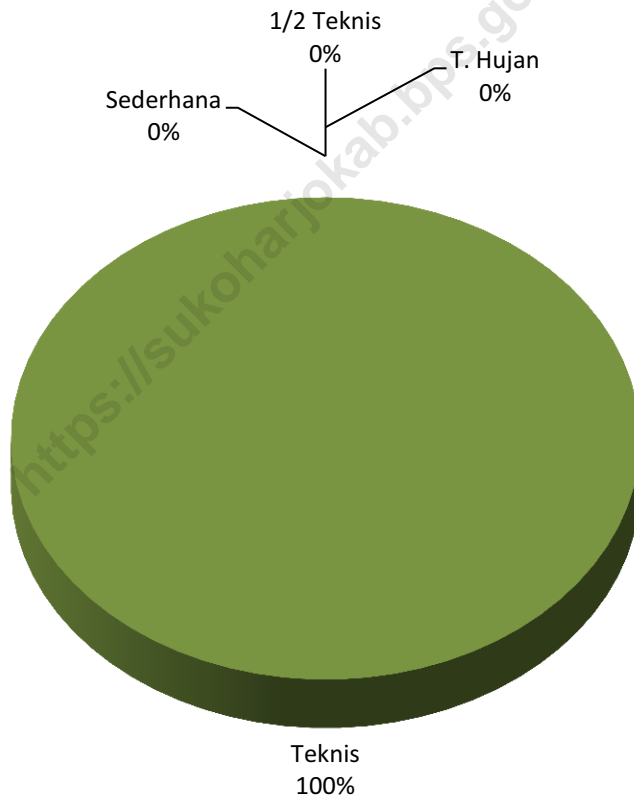
Sumber Data : UPTD Pertanian Kecamatan Gatak
Kecamatan Gatak Dalam Angka 2019

Tabel 5.5
JUMLAH TERNAK UNGGAS
DIRINCI MENURUT DESA TAHUN 2018

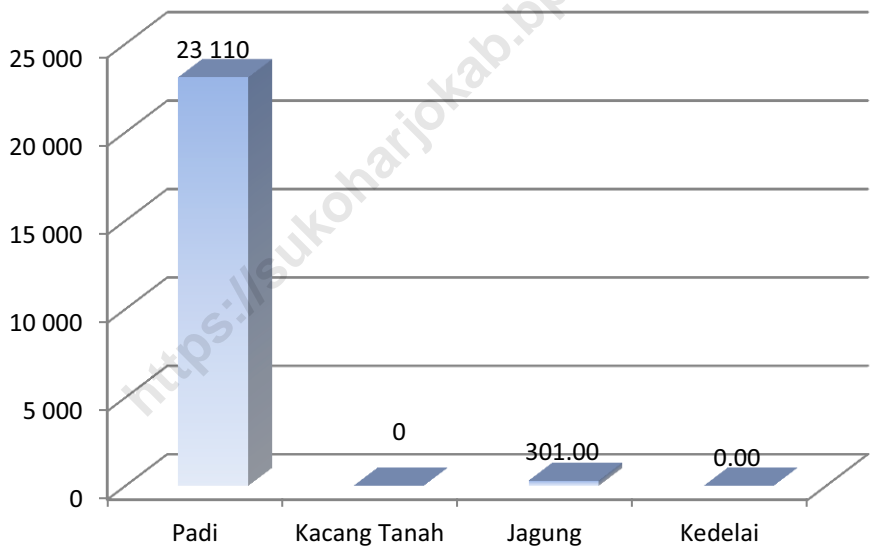
No	Desa	Ayam Kampung	Ayam Ras Petelor	Ayam Potong	Itik / Angsa	Jumlah
(1)	(2)	(3)	(4)	(5)	(6)	(7)
1	Sanggung	1 120	0	0	800	1 920
2	Kagokan	870	0	0	13 210	14 080
3	Blimbing	1 500	350	0	2 200	4 050
4	Krajan	2 660	0	0	1 200	3 860
5	Geneng	750	40	0	350	1 140
6	Jati	1 225	0	1 150	525	2 900
7	Trosemi	975	10	0	365	1 350
8	Luwang	583	0	0	250	833
9	Klaseman	960	300	0	1 300	2 560
10	Tempel	775	0	0	550	1 325
11	Sraten	1 108	0	0	800	1 908
12	Wironanggan	1 121	0	0	300	1 421
13	Trangsan	2 210	600	0	2 000	4 810
14	Mayang	1 513	0	0	325	1 838
J U M L A H		17 370	1 300	1 150	24 175	43 995
2017		48 337	310	0	23 743	72 390

Sumber Data : UPTD Pertanian Kecamatan Gatak
Kecamatan Gatak Dalam Angka 2019

Grafik 5.1
Prosentase Penggunaan Lahan Sawah menurut jenis Irigasi di
Kecamatan Gatak Tahun 2018



Grafik 5.2
Produksi Kacang Tanah, Jagung dan Kedelai
di Kecamatan Gatak Tahun 2018 (Ton)





PERHUBUNGAN

<https://pharjoblab.bps.go.id>



BAB 6



BAB VI

PERHUBUNGAN

Panjang jalan di Kecamatan Gatak tahun 2017 menurut statusnya adalah 171,85 km yang terdiri dari 4 km jalan negara, 4 km jalan provinsi, 22,63 km jalan Kabupaten dan 141,22 km jalan desa.

Salah satu sarana perhubungan di Kecamatan Gatak terdapat Kantor Pos Pembantu 1 unit tepatnya di Desa Blimbing.

Tabel 6.1
**PANJANG JALAN MENURUT STATUS JALAN
 DI KECAMATAN GATAK TAHUN 2018**

No	Status Jalan	Panjang Jalan Aspal (km)
(1)	(2)	(3)
1	Jalan negara	4.00
2	Jalan Provinsi	0.00
3	Jalan kabupaten	37.34
4	Jalan Desa	141.22
J U M L A H		182.56
2018		182.56

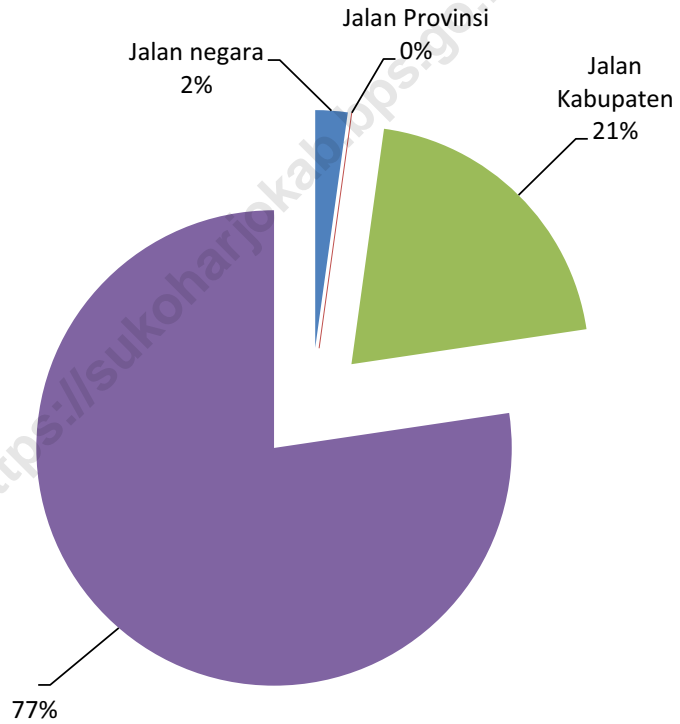
Sumber Data : Monografi Desa

Tabel 6.2
JUMLAH ALAT KOMUNIKASI
MENURUT DESA TAHUN 2018

No	Desa	Kantor Pos Pembantu	Warung Telepon
(1)	(2)	(3)	(4)
1	Sanggung	0	0
2	Kagokan	0	0
3	Blimbing	1	0
4	Krajan	0	0
5	Geneng	0	0
6	Jati	0	0
7	Trosemi	0	0
8	Luwang	0	0
9	Klaseman	0	0
10	Tempel	0	0
11	Sraten	0	0
12	Wironanggan	0	0
13	Trangsan	0	0
14	Mayang	0	0
J U M L A H		1	0

*) Data tidak tersedia

Grafik 6
Panjang Jalan menurut Status Jalan
di Kecamatan Gatak Tahun 2018



Sensus
Penduduk
2020



DATA

MENCERDASKAN BANGSA

Enlighten The Nation

ISBN 978-602-6858-80-1



**Badan Pusat Statistik
Kabupaten Sukoharjo**

Jl. Bulakrejo-Gentan No. 3, Bendosari, Sukoharjo, 57527

Telp : (0271) 593057 Fax : (0271) 593057

Homepage : <https://sukoharjokab.bps.go.id> Email : bps3311@bps.go.id