

10.02.07.0389

LABEL SEMENTARA
SENSUS BARANG 2014

Ruang	ID	Lokasi	Petugas
b2300	121.0714.5647-1	kec 15	MGF

3324.A 0516

KECAMATAN KANGKUNG DALAM ANGKA TAHUN 2005



Disusun Oleh :

**KOORDINATOR STATISTIK
KECAMATAN KANGKUNG**


315.598
Kec.
Ind.
 **BADAN PUSAT STATISTIK**

BPS Badan Pusat Statistik Kabupaten Kendal



3324.A 0516

KECAMATAN KANGKUNG DALAM ANGKA TAHUN 2005



Disusun Oleh :

**KOORDINATOR STATISTIK
KECAMATAN KANGKUNG**

BPS Badan Pusat Statistik Kabupaten Kendal

KATA SAMBUTAN

Kami menyambut dengan baik diterbitkannya buku "KECAMATAN KANGKUNG DALAM ANGKA TAHUN 2005" Buku ini merupakan sarana penting dan bermanfaat pada masa pembangunan, yang mana data statistik merupakan alat perencanaan dan analisa.

Meski masih sederhana, Kami yakin buku "KECAMATAN KANGKUNG DALAM ANGKA TAHUN 2005" ini banyak manfaatnya bagi pengguna data baik pemerintah maupun swasta dan juga masyarakat.

Sehubungan dengan ini kami berharap semoga penerbitan ini dapat dipergunakan, bermanfaat bagi pihak lain yang memerlukan dan supaya diteruskan atau untuk tahun berikutnya dapat ditingkatkan.

Demikian semoga Tuhan Yang Maha Esa melimpahkan taufik serta hidayah-Nya.



Kangkung, Mei 2006
Camat Kangkung

KATA PENGANTAR

Dengan mengucapkan Alhamdulillah, kami telah dapat menyusun suatu penerbitan buku "KECAMATAN KANGKUNG DALAM ANGKA TAHUN 2005"

Buku ini dihimpun dari data statistik desa, lapangan, dan data sekunder Dinas/Instansi di tingkat Kecamatan Kangkung.


Perlu kami sampaikan juga, bahwa buku semacam ini diterbitkan setiap tahun dengan tujuan memenuhi harapan pengguna data, baik instansi pemerintah, swasta maupun masyarakat, sehingga pengguna data mendapatkan data yang berkesinambungan.

Tak lupa juga kami mengucapkan terima kasih kepada pemerintahan desa dan instansi wilayah Kecamatan Kangkung yang telah memberikan data, sehingga buku ini terbit.

Demikianlah semoga buku ini bermanfaat. Amin.

Kangkung, Mei 2006

Koordinator Statistik Kecamatan Kangkung



BUANG SUPONO
NIP. 340014648

DAFTAR ISI

	hlm
Sambutan Camat Kangkung.....	i
Kata Pengantar.....	ii
Daftar isi	iii
Daftar Grafik	vii
Letak Geografis	viii
Peta Wilayah Kabupaten Kendal.....	1
Peta Wilayah Kecamatan Kangkung.....	2
BAB I	PEMERINTAHAN
Tabel 1.1 Luas Wilayah Dirinci Menurut Desa	3
Tabel 1.2 Jarak Desa ke Ibukota Kecamatan..	4
Tabel 1.3 Luas Wilayah Dirinci Menurut Peng gunaan	5
Tabel 1.4 Luas Tanah Sawah Menurut Jenis Pengairannya.....	7
Tabel 1.5 Luas Tanah Kering Menurut Jenis- nya.....	8
Tabel 1.6 Banyaknya Hari Hujan.....	10
Tabel 1.7 Banyaknya Curah Hujan.....	11
Tabel 2.1 Banyaknya Dusun/Dukuh, Rukun War- ga, dan Rukun Tetangga	12
Tabel 2.2 Banyaknya Balai Desa Dan Kantor Desa	13
Tabel 2.3 Banyaknya Perangkat Desa.....	14
BAB II	SOSIAL KEPENDUDUKAN
Tabel 3.1 Banyaknya Rumah Tangga dan Ba- ngunan Tempat Tinggal	15
Tabel 3.2 Kepadatan Rumah Tangga	16
Tabel 3.3 Banyaknya Keluarga Menurut Tahap- an.....	17

Tabel	3.4	Banyaknya Tempat Tinggal Penduduk	18
Tabel	3.5	Banyaknya Penduduk Dirinci Menurut Jenis Kelamin	19
Tabel	3.6	Kepadatan Penduduk Dirinci Per Desa	20
Tabel	3.7	Sex Ratio Penduduk Laki-laki Terhadap Perempuan	21
Tabel	3.8	Perkembangan Penduduk Per Tahun .	22
Tabel	3.9	Banyaknya Penduduk Menurut Kelompok Umur dan Jenis Kelamin.....	23
Tabel	3.10	Banyaknya Penduduk Umur 5-6, 7-12, 13-15	25
Tabel	3.11	Banyaknya Mutasi Penduduk	26
Tabel	3.12	Banyaknya Penduduk Dirinci Menurut Pendidikan	27
Tabel	3.13	Banyaknya Penduduk Dirinci Menurut Mata Pencarian	29
Tabel	4.1	Banyaknya PUS Akseptor KB Aktif .	32
Tabel	5.1	Banyaknya Pemeluk Agama	34
Tabel	5.2	Banyaknya Tempat Ibadah	35
Tabel	5.3	Peserta Calon Jamaah Haji	36
Tabel	5.4	Banyaknya Ulama, Mubaligh, dan Khotib.....	37
Tabel	5.5	Banyaknya Nikah, Talak, Cerai dan Rujuk.....	38
Tabel	6.1	Banyaknya Sekolah TK, Murid, dan Guru	39
Tabel	6.2	Banyaknya Sekolah Dasar Negeri, Murid, dan Guru	40
Tabel	6.3	Banyaknya Sekolah Dasar Swasta, Murid, dan Guru	41
Tabel	6.4	Banyaknya Madrasah Ibtidaiyah, Murid, dan Guru	42

Tabel 6.5	Banyaknya Sekolah Lanjutan Pertama Negeri, Murid, dan Guru	43
Tabel 6.6	Banyaknya Sekolah Lanjutan Pertama Swasta, Murid, dan Guru	44
Tabel 6.7	Banyaknya Madrasah Tsanawiyah, Murid, dan Guru.....	45
Tabel 6.8	Banyaknya Madrasah Aliyah, Murid, dan Guru.....	46
Tabel 7.1	Banyaknya Dokter, Tenaga Medis, Bidan, Dukun Bayi, dan Juru Sunat	47
Tabel 7.2	Banyaknya Fasilitas Kesehatan ...	48
Tabel 7.3	Banyaknya Sarana Air Bersih	50
Tabel 7.4	Banyaknya Jamban	51
Tabel 7.5	Banyaknya Posyandu	52
Tabel 7.6	Banyaknya Kepala Keluarga Laki-Laki Dan Perempuan.....	53
Tabel 8.1	Banyaknya Penderita Cacat	54

BAB III PERTANIAN, PETERNAKAN, PERKEBUNAN DAN PERIKANAN

Tabel 9.1	Luas Panen dan Produksi Padi Sawah dan Gogo.....	55
Tabel 9.2	Luas Panen dan Produksi Padi Dan Jagung.....	56
Tabel 9.3	Luas Panen dan Produksi Kacang Tanah dan Kedelai	57
Tabel 9.4	Luas Panen dan Produksi Kacang Hijau dan Sorghum (Cantel)	58
Tabel 9.5	Produksi Tanaman Perdagangan	59
Tabel 9.6	Banyaknya Pemilik Tambak.....	60
Tabel 9.7	Banyaknya Unggas	61
Tabel 9.8	Banyaknya Ternak.....	63

BAB IV	PERHUBUNGAN DAN KOMUNIKASI	
Tabel 10.1	Banyaknya Sarana Angkutan Darat Kendaraan Bermotor	65
Tabel 10.2	Banyaknya Sarana Angkutan Darat Kendaraan Tak Bermotor.....	66
Tabel 10.3	Jenis Permukaan, Kondisi, dan Kelas Jalan.....	67
Tabel 10.4	Banyaknya Jembatan Desa.....	68
Tabel 11.1	Banyaknya Televisi, Radio, Lis- trik, PLN dan Telephon.....	69
BAB V	LAIN-LAIN	
Tabel 12.1	Banyaknya Lapangan Olahraga.....	70
Tabel 13.1	Banyak Surat Pemberitahuan Pajak.	71
Tabel 13.2	Pemasukan Pajak Bumi dan Bangunan	72
Tabel 14.1	Banyaknya Pasar.....	73

DAFTAR GRAFIK

Grafik 1	Luas Wilayah Dirinci Menurut Penggunaan	6
Grafik 2	Banyaknya Penduduk Menurut Usia dan Jenis Kelamin Penggunaan	24

<https://kendalkab.bps.go.id>

LETAK GEOGRAFIS

1. Kecamatan Kangkung terletak dalam:

Wilayah Pembantu Bupati : Weleri
Kabupaten : Kendal
Propinsi : Jawa Tengah

2. Batas-batas wilayah:

Sebelah utara : Laut Jawa
Sebelah selatan : Kec. Gemuh
Sebelah barat : Kec. Rowosari
Sebelah timur : Kec. Cepiring

3. Jarak dari Ibukota Kangkung ke beberapa kota:

Kota Propinsi Jawa Tengah : 45 Km
Kota Kabupaten Kendal : 17 Km
Kota Kecamatan Gemuh : 13 Km
Kota Kecamatan Rowosari : 19 Km
Kota Kecamatan Cepiring : 10 Km

4. Ketinggian tanah:

Kecamatan Kangkung merupakan dataran rendah dengan ketinggian 2 - 5 meter dari permukaan laut.

5. Suhu Udara:

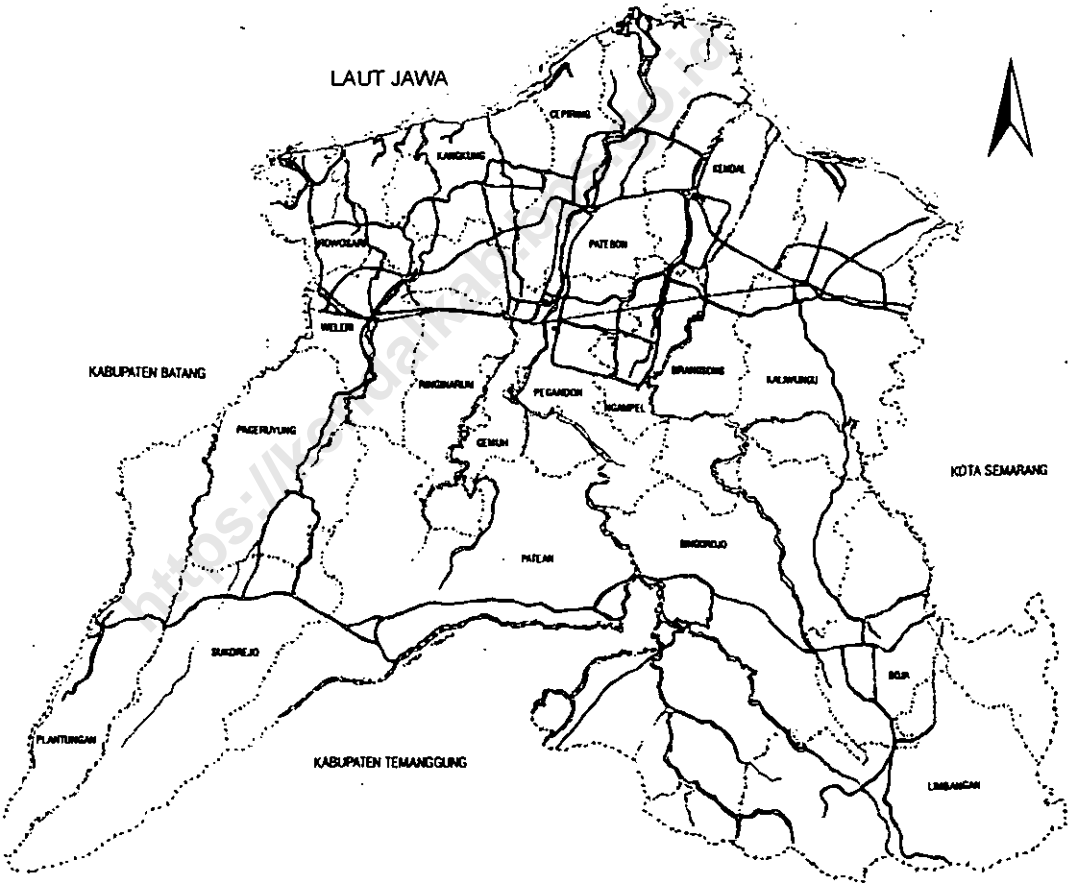
Pagi/Siang hari : $\pm 32^{\circ}\text{C}$
Sore/Malam hari : $\pm 24^{\circ}\text{C}$

6. Curah Hujan :

Curah hujan berkisar antara 1000 mm sampai dengan 1500 mm pertahun.

PETA KABUPATEN KENDAL

U



KECAMATAN KANGKUNG

U

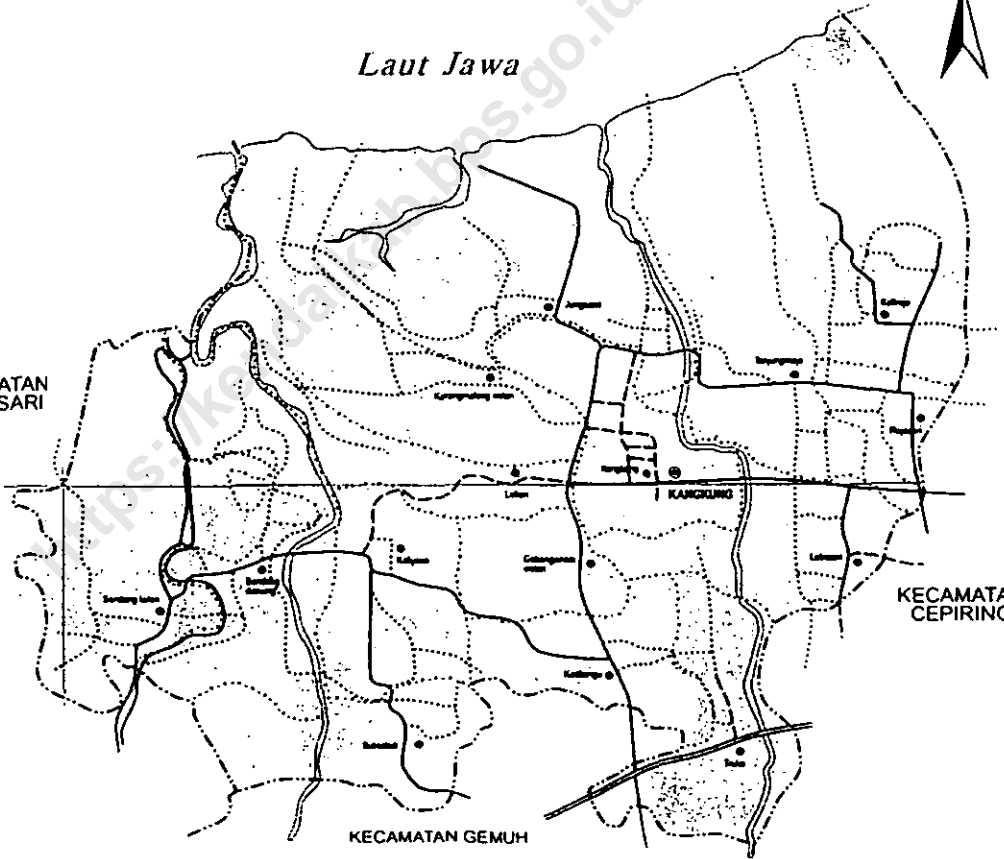


Laut Jawa

KECAMATAN
ROWOSARI

KECAMATAN
CEPIRING

KECAMATAN GEMUH



Tabel : 1.1.

**LUAS WILAYAH KECAMATAN KANGKUNG
DIRINCI MENURUT DESA
TAHUN : 2005**

DESA	LUAS	PERSENTASE
(1)	(Km-2) (2)	(%) (3)
01. Sendangkuilon	3.52	9.02
02. Sendangdawung	3.42	8.76
03. Sukodadi	1.62	4.16
04. Kaliyoso	1.45	3.72
05. Gebanganom Wt	1.20	3.08
06. Kadilangu	1.61	4.13
07. Truko	1.70	4.37
08. Lebosari	1.73	4.44
09. Kangkung	2.17	5.57
10. Laban	1.77	4.54
11. Karangmalang Wt	2.83	7.26
12. Jungsemi	6.08	15.59
13. Tanjungmojo	4.16	10.67
14. Rejosari	1.04	2.67
15. Kalirejo	4.69	12.02
JUMLAH	38.98	100.00

BPS Kabupaten Kendal

Sumber data : Kantor Kecamatan Kangkung

Catatan :

Tabel : 1.2

JARAK DESA KE IBUKOTA KECAMATAN
KECAMATAN KANGKUNG
TAHUN : 2004

DESA	JARAK
(1)	(Km) (2)
01. Sendangkulon	4.50
02. Sendangdawung	4.00
03. Sukodadi	4.00
04. Kaliyoso	3.50
05. Gebanganom Wt	1.50
06. Kadilangu	2.50
07. Truko	3.50
08. Labosari	2.00
09. Kangkung	0.00
10. Laban	1.00
11. Karangmalang Wt	1.50
12. Jungsemi	2.00
13. Tanjungmojo	2.00
14. Rejosari	3.00
15. Kalirejo	3.50

Sumber data : Kantor Kecamatan Kangkung
Catatan :

BPS Kabupaten Kendal

Tabel : 1.3

**LUAS WILAYAH KECAMATAN KANGKUNG
DIRINCI MENURUT PENGGUNAAN**

TAHUN : 2005

JENIS PENGGUNAAN	LUAS (Km ²)	PERSENTASE (%)
(1)	(2)	(3)
01. Tanah Sawah	18.28	46.90
02. Tanah Pekarangan	7.29	18.71
03. Tanah Tegalan	4.91	12.59
04. Tambak dan Kolam	1.88	4.82
05. Hutan	0.00	0.00
06. Perkebunan	0.00	0.00
07. Lain-lain	6.62	16.99
JUMLAH	38.98	100.00

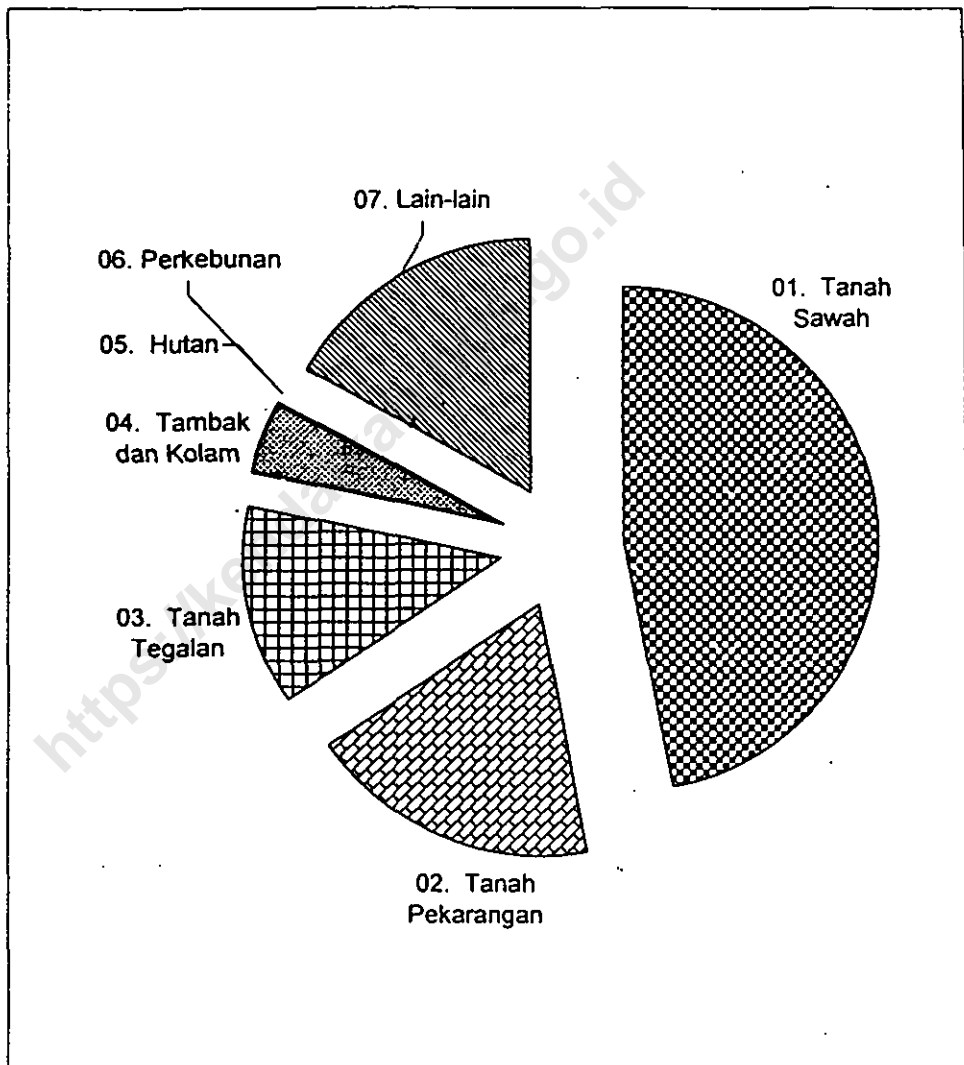
BPS Kabupaten Kendal

Sumber data : Statistik Kecamatan Kangkung
Catatan :

Grafik : 1

**LUAS WILAYAH KECAMATAN KANGKUNG
DIRINCI MENURUT PENGGUNAAN**

TAHUN : 2005



Sumber data : Statistik Kecamatan Kangkung
Catatan :

Tabel : 1.4

**LUAS TANAH SAWAH MENURUT JENIS PENGAIRANNYA
KECAMATAN KANGKUNG**

TAHUN : 2005

DESA	SETENGAH		NON	TADAH	JUMLAH
	TEHNIS	TEHNIS	TEHNIS	HUJAN DIUSAHAKAN	
(1)	(Ha)	(Ha)	(Ha)	(Ha)	(Ha)
(1)	(2)	(3)	(4)	(5)	(6)
01. Sendangkulon	249.00	0.00	0.00	0.00	249.00
02. Sendangdawung	126.00	0.00	0.00	0.00	126.00
03. Sukodadi	95.00	0.00	0.00	0.00	95.00
04. Kalfyoso	103.00	0.00	0.00	0.00	103.00
05. Gebanganem Wt	87.00	0.00	0.00	0.00	87.00
06. Kadilangu	88.00	0.00	0.00	0.00	88.00
07. T r u k o	66.55	0.00	0.00	0.00	66.55
08. Lebosari	66.00	0.00	0.00	0.00	66.00
09. Kangkung	77.63	0.00	0.00	0.00	77.63
10. L a b a n	36.00	0.00	0.00	0.00	36.00
11. Karangmalang Wt	143.00	0.00	0.00	0.00	143.00
12. Jungsemi	206.27	0.00	0.00	0.00	206.27
13. Tanjungmojo	182.60	0.00	0.00	0.00	182.60
14. Rejosari	70.00	0.00	0.00	0.00	70.00
15. Kalirejo	232.00	0.00	0.00	0.00	232.00
JUMLAH 2005	1,828.05	0.00	0.00	0.00	1,828.05
2004	1,830.00	0.00	0.00	0.00	1,830.00
2003	1,830.00	0.00	0.00	0.00	1,830.00

BPS Kabupaten Kendal

Sumber data : Monografi Desa 2005

Catatan :

Tabel : 1.5

**LUAS TANAH KERING DIRINCI MENURUT JENISNYA
KECAMATAN KANGKUNG**

TAHUN : 2005

DESA	PEKA-	TEGALAN	PENGGEM-	TAMBAK	KOLAM
	RANGAN		BALAN		
	(Ha)	(Ha)	(Ha)	(Ha)	(Ha)
(1)	(2)	(3)	(4)	(5)	(6)
01. Sendangkulon	82.00	0.00	0.00	0.00	0.00
02. Sendangdawung	70.20	30.70	0.00	0.00	0.00
03. Sukodadi	43.16	5.04	0.00	0.00	0.00
04. Kaliyoso	37.40	0.00	0.00	0.00	0.00
05. Gebanganom Wt	16.60	8.30	0.00	0.00	0.00
06. Kadilangu	35.70	3.00	0.00	0.00	0.00
07. Truko	64.25	22.70	0.00	0.00	0.00
08. Lebosari	29.40	37.20	0.00	0.00	0.00
09. Kangkung	48.17	38.10	0.00	0.00	0.00
10. Laban	26.20	50.80	0.00	0.00	0.00
11. Karangmalang Wt	62.30	63.80	0.00	0.00	0.00
12. Jungsemi	58.40	181.30	0.00	49.60	0.00
13. Tanjungmojo	52.60	49.80	0.00	25.60	0.00
14. Rejosari	27.80	0.00	0.00	0.00	0.00
15. Kalirejo	75.20	0.00	0.00	112.50	0.00
JUMLAH 2005	729.38	490.74	0.00	187.70	0.00
2004	724.30	493.90	0.00	187.70	0.00
2003	724.30	493.90	0.00	187.70	0.00

BPS Kabupaten Kendal

Sumber data : Monografi Desa 2005

Catatan :

Tabel : 1.5 (lanjutan)

**LUAS TANAH KERING DIRINCI MENURUT JENISNYA
KECAMATAN KANGKUNG**

TAHUN : 2005

DESA	HUTAN		PERKEBUNAN		LAIN-	JUMLAH
	RAKYAT	NEGARA	RAKYAT	NEGARA	LAIN	
	(Ha)	(Ha)	(Ha)	(Ha)	(Ha)	
(1)	(7)	(8)	(9)	(10)	(11)	(12)
01. Sendangkulon	0.00	0.00	0.00	0.00	20.60	102.60
02. Sendangdawung	0.00	0.00	0.00	0.00	114.70	215.60
03. Sukodadi	0.00	0.00	0.00	0.00	19.00	67.20
04. Kaliyoso	0.00	0.00	0.00	0.00	4.50	41.90
05. Gebanganom Wt	0.00	0.00	0.00	0.00	8.20	33.10
06. Kadilangu	0.00	0.00	0.00	0.00	34.10	72.80
07. Truko	0.00	0.00	0.00	0.00	16.70	103.65
08. Lebosari	0.00	0.00	0.00	0.00	40.50	107.10
09. Kangkung	0.00	0.00	0.00	0.00	53.10	139.37
10. Laban	0.00	0.00	0.00	0.00	64.10	141.10
11. Karangmalang Wt	0.00	0.00	0.00	0.00	13.90	140.00
12. Jungsemi	0.00	0.00	0.00	0.00	112.13	401.43
13. Tanjungmojo	0.00	0.00	0.00	0.00	105.40	233.40
14. Rejosari	0.00	0.00	0.00	0.00	6.30	34.10
15. Kalirejo	0.00	0.00	0.00	0.00	48.90	236.60
JUMLAH 2005	0.00	0.00	0.00	0.00	662.13	2,069.95
2004	0.00	0.00	0.00	0.00	662.10	2,068.00
2003	0.00	0.00	0.00	0.00	662.10	2,068.00

BPS Kabupaten Kendal

Sumber data : Monografi Desa 2005

Catatan :

Tabel : 1.6

**BANYAKNYA HARI HUJAN
KECAMATAN KANGKUNG
TAHUN 2002 - 2005**

BULAN	2002	2003	2004	2005
(1)	(2)	(3)	(4)	(5)
01. Januari	19	16	14	7
02. Pebruari	19	15	18	7
03. Maret	9	8	11	7
04. April	7	5	10	6
05. Mei	4	6	10	1
06. Juni	1	0	2	6
07. Juli	2	0	3	4
08. Agustus	0	0	0	0
09. September	0	2	2	0
10. Oktober	0	6	2	3
11. Nopember	9	7	9	3
12. Desember	9	15	8	9
JUMLAH	79	80	89	53
Rata-rata	7	7	7	4

BPS Kabupaten Kendal

Sumber data : Pengaliran Ranting Kangkung

Catatan :

Tabel : 1.7

**BANYAKNYA CURAH HUJAN
KECAMATAN KANGKUNG
TAHUN 2002 - 2005**

BULAN	2002	2003	2004	2005
(1)	(2)	(3)	(4)	(5)
01. Januari	463	384	94	99
02. Pebruari	874	679	431	101
03. Maret	157	191	209	92
04. April	87	168	174	45
05. Mei	131	90	205	22
06. Juni	6	0	19	66
07. Juli	49	0	18	39
08. Agustus	0	0	0	0
09. September	0	67	17	0
10. Oktober	0	105	12	16
11. Nopember	166	145	94	70
12. Desember	165	236	134	179
JUMLAH	2,098	2,065	1,407	729
Rata-rata	175	172	117	61

BPS Kabupaten Kendal

Sumber data : Pengairan Ranting Kangkung

Catatan :

Tabel : 2.1

**BANYAKNYA DUSUN/DUKUH, RUKUN WARGA, DAN RUKUN TETANGGA
KECAMATAN KANGKUNG**

TAHUN : 2005

DESA	DUSUN/ DUKUH	RUKUN WARGA	RUKUN TETANGGA
(1)	(2)	(3)	(4)
01. Sendangkulon	5	5	26
02. Sendangdawung	4	4	33
03. Sukodadi	2	2	14
04. Kaliyoso	3	3	15
05. Gebanganom Wt	1	2	13
06. Kadilangu	3	3	18
07. Truko	4	6	21
08. Lebosari	3	7	21
09. Kangkung	4	4	22
10. Laban	2	2	12
11. Karangmalang Wt	1	3	20
12. Jungsemi	3	4	27
13. Tanjungmojo	3	6	31
14. Rejosari	3	3	18
15. Kalirejo	4	6	43
JUMLAH 2005	45	60	334
2004	45	60	334
2003	45	60	332

BPS Kabupaten Kendal

Sumber data : Statistik Kecamatan Kangkung

Catatan :

Tabel : 2.2

**BANYAKNYA BALAI DESA DAN KANTOR DESA
KECAMATAN KANGKUNG**

TAHUN : 2005

DESA	BALAI DESA	KANTOR DESA
(1)	(2)	(3)
01. Sendangkulon	1	1
02. Sendangdawung	1	1
03. Sukodadi	1	1
04. Kaliyoso	1	1
05. Gebanganom Wt	1	1
06. Kadilangu	1	1
07. Truko	1	1
08. Lebosari	1	1
09. Kangkung	1	1
10. Laban	1	1
11. Karangmalang Wt	1	1
12. Jungsemi	1	1
13. Tanjungmojo	1	1
14. Rejosari	1	1
15. Kalirejo	1	1
JUMLAH	15	15

BPS Kabupaten Kendal

Sumber data : Kantor Kecamatan Kangkung

Catatan :

Tabel : 2.3

**BANYAKNYA PERANGKAT DESA
KECAMATAN KANGKUNG**

TAHUN : 2005

DESA	KEPALA DESA/ KEL.		SEK. DESA/ KEL.		KAUR UMUM		PEMB. KEPALA URUSAN		KEPALA DUSUN		PEMB. KEPALA DUSUN		JUMLAH	
	L	P	L	P	L	P	L	P	L	P	L	P	L	P
(1)	(2)	(3)	(4)	(5)	(6)	(7)	(8)	(9)	(10)	(11)	(12)	(13)	(14)	(15)
01. Sendangkulon	1	0	1	0	5	0	8	0	5	0	0	0	20	0
02. Sendangdawung	1	0	1	0	4	1	2	0	4	0	0	0	12	1
03. Sukodadi	1	0	1	0	3	1	1	0	2	0	0	0	9	1
04. Kaliyoso	1	0	1	0	4	0	0	0	2	1	0	0	9	1
05. Gebanganom Wt	1	0	1	0	5	0	0	0	1	0	0	0	8	0
06. Kadilangu	1	0	1	0	3	0	0	0	3	0	0	0	10	0
07. Truko	1	0	0	0	4	1	3	0	4	0	0	0	12	1
08. Lebosari	1	0	0	0	4	0	0	0	3	0	0	0	8	0
09. Kangkung	1	0	1	0	2	0	0	0	3	0	0	0	7	0
10. Laban	1	0	0	1	3	1	0	0	0	0	0	0	4	2
11. Karangmalang Wt	1	0	0	1	2	2	1	0	1	0	0	0	5	3
12. Jungsemi	1	0	1	0	4	0	2	1	3	0	0	0	11	1
13. Tanjungmojo	1	0	1	0	5	0	3	0	3	0	0	0	13	0
14. Rejosari	0	1	1	0	4	1	0	0	3	0	0	0	8	2
15. Kalirejo	1	0	1	0	3	0	1	0	4	0	0	0	10	0
JUMLAH 2005	14	1	11	2	55	7	21	1	41	1	0	0	146	12
2004	14	1	13	2	69	6	22	0	44	1	0	0	162	10
2003	14	1	13	2	69	6	22	0	44	1	0	0	162	10

BPS Kabupaten Kendal

Sumber data : Kantor Kecamatan Kangkung

Catatan :

Tabel : 3.1.

**BANYAKNYA RUMAH TANGGA DAN BANGUNAN TEMPAT TINGGAL
KECAMATAN KANGKUNG
TAHUN : 2005**

DESA	RUMAH TANGGA	BANGUNAN TEMPAT TINGGAL
(1)	(2)	(3)
01. Sendangkulon	1,685	1,568
02. Sendangdawung	1,115	1,035
03. Sukodadi	682	658
04. Kallyoso	469	467
05. Gebanganom Wt	324	322
06. Kadilangu	682	547
07. Truko	911	821
08. Lebosari	601	583
09. Kangkung	701	666
10. Laban	490	411
11. Karangmalang Wt	880	706
12. Jungsemi	940	922
13. Tanjungmojo	942	911
14. Rejosari	560	558
15. Kalirejo	1,734	1,540
JUMLAH 2005	12,716	11,715
2004	12,308	11,344
2003	11,731	11,197

BPS Kabupaten Kendal

Sumber data : Statistik Kecamatan Kangkung

Catatan :

Tabel : 3.2

**KEPADATAN RUMAH TANGGA
KECAMATAN KANGKUNG
TAHUN : 2005**

DESA	PENDUDUK	RUMAH TANGGA	KEPADATAN
			(Orang/KK)
(1)	(2)	(3)	(4)
01. Sendangkulon	5,836	1,685	3
02. Sendangdawung	4,515	1,115	4
03. Sukodadi	2,502	682	4
04. Kaliyoso	1,968	469	4
05. Gebanganom Wt	1,503	324	5
06. Kadilangu	2,197	682	3
07. Truko	3,228	911	4
08. Lebosari	2,510	601	4
09. Kangkung	2,524	701	4
10. Laban	1,492	490	3
11. Karangmalang Wt	2,961	880	3
12. Jungsemi	4,365	940	5
13. Tanjungmojo	3,974	942	4
14. Rejosari	2,192	560	4
15. Kalirejo	5,366	1,734	3
JUMLAH 2005	47,133	12,716	4
2004	46,972	12,308	4
2003	46,733	11,731	4

BPS Kabupaten Kendal

Sumber data : Statistik Kecamatan Kangkung
Catatan :

Tabel : 3.3

BANYAKNYA KELUARGA MENURUT TAHAPAN
KECAMATAN KANGKUNG

TAHUN : 2005

DESA	PRA SEJAHTERA		SEJAHTERA I		SEJAH- TERA	SEJAH- TERA	JUM LAH
	ALEK	BAE	ALEK	BAE	II/III	III+	
(1)	(2)	(3)	(4)	(5)	(6)	(7)	(8)
01. Sendangkulon	502	542	33	103	418	0	1598
02. Sendangdawung	216	681	21	17	226	0	1161
03. Sukodadi	183	249	22	59	85	0	598
04. Kaliyoso	48	304	6	24	108	0	490
05. Gebanganom Wt	48	199	0	7	102	0	356
06. Kadilangu	119	265	14	14	192	0	604
07. T r u k o	264	187	17	57	353	0	878
08. Lebosari	157	226	0	22	249	0	654
09. Kangkung	218	278	3	44	151	0	694
10. L a b a n	128	136	1	15	126	0	406
11. Karangmalang Wt	231	255	13	51	330	0	880
12. Jungsemi	326	524	0	6	216	0	1072
13. Tanjungmojo	174	516	3	23	347	0	1063
14. Rejosari	194	154	2	1	211	0	562
15. Kalirejo	280	854	0	39	434	0	1607
JUMLAH 2005	3,088	5,370	135	482	3,548	-	12,623
2004	2,895	5,470	91	479	3,572	-	12,507
2003	2,097	6,349	35	373	3,397	-	12,251

BPS Kabupaten Kendal

Sumber data : PPLKB Kecamatan Kangkung

Catatan : - ALEK : Alasan Ekonomi

- BAE : Bukan Alasan Ekonomi

Tabel : 3.4

**BANYAKNYA TEMPAT TINGGAL PENDUDUK
KECAMATAN KANGKUNG**

TAHUN : 2005

DESA	PER- MANEN	SEMI PER- MANEN	PAPAN	BAMBU	JUMLAH
(1)	(2)	(3)	(4)	(5)	(6)
01. Sendangkulon	91	59	1,269	149	1,568
02. Sendangdawung	49	33	821	132	1,035
03. Sukodadi	30	41	435	152	658
04. Kaliyoso	24	15	384	44	467
05. Gebanganom Wt	18	23	241	40	322
06. Kadilangu	40	63	378	66	547
07. Truko	121	76	552	72	821
08. Lebosari	49	74	405	55	583
09. Kangkung	33	77	493	63	666
10. Laban	32	35	250	94	411
11. Karangmalang Wt	111	48	479	68	706
12. Jungsemi	49	31	632	210	922
13. Tanjungmojo	28	30	735	118	911
14. Rejosari	47	70	398	43	558
15. Kalirejo	80	62	1,116	282	1,540
JUMLAH 2005	802	737	8,588	1,588	11,715
2004	770	709	8,332	1,533	11,344
2003	753	694	7,424	2,326	11,197

BPS Kabupaten Kendal

Sumber data : Statistik Kecamatan Kangkung
Catatan :

Tabel : 3.5

**BANYAKNYA PENDUDUK DIRINCI MENURUT JENIS KELAMIN
KECAMATAN KANGKUNG
TAHUN : 2005**

DESA	LAKI-LAKI	PEREMPUAN	JUMLAH
(1)	(2)	(3)	(4)
01. Sendangkulon	2,872	2,964	5,836
02. Sendangdawung	2,234	2,281	4,515
03. Sukodadi	1,218	1,284	2,502
04. Kaliyoso	984	984	1,968
05. Gebanganom Wt	741	762	1,503
06. Kadilangu	1,081	1,116	2,197
07. Truko	1,614	1,614	3,228
08. Lebosari	1,249	1,261	2,510
09. Kangkung	1,180	1,344	2,524
10. Laban	758	734	1,492
11. Karangmalang Wt	1,491	1,470	2,961
12. Jungsemil	2,189	2,176	4,365
13. Tanjungmojo	1,960	2,014	3,974
14. Rejosari	1,126	1,066	2,192
15. Kalirejo	2,696	2,670	5,366
JUMLAH 2005	23,393	23,740	47,133
2004	23,246	23,726	46,972
2003	23,107	23,626	46,733

BPS Kabupaten Kendal

Sumber data: Monografi DESA 2005

Catatan :

Tabel : 3.6

KEPADATAN PENDUDUK *dirinci per desa*
KECAMATAN KANGKUNG
TAHUN : 2005

DESA	PENDUDUK	LUAS	KEPADATAN
(1)	(2)	(Km-2)	(Orang/Km-2)
(1)	(2)	(3)	(4)
01. Sendangkulon	5,836	3.52	1,658
02. Sendangdawung	4,515	3.42	1,320
03. Sukodadi	2,502	1.62	1,527
04. Kaliyoso	1,968	1.45	1,352
05. Gebanganom Wt	1,503	1.20	1,242
06. Kadilangu	2,197	1.61	1,346
07. Truko	3,228	1.70	1,866
08. Lebosari	2,510	1.73	1,461
09. Kangkung	2,524	2.17	1,139
10. Laban	1,492	1.77	845
11. Karangmalang Wt	2,961	2.83	1,015
12. Jungsemi	4,365	6.08	715
13. Tanjungmojo	3,974	4.16	951
14. Rejosari	2,192	1.04	2,091
15. Kalirejo	5,366	4.69	1,125
JUMLAH 2005	47,133	38.98	1,209
2004	46,972	38.98	1,205
2003	46,733	38.98	1,199

BPS Kabupaten Kendal

Sumber data : Statistik Kecamatan Kangkung

Catatan :

Tabel : 3.7

**SEX RATIO PENDUDUK LAKI-LAKI TERHADAP PEREMPUAN
KECAMATAN KANGKUNG**

TAHUN : 2005

DESA	PENDUDUK		SEX RATIO
	LAKI-LAKI	PEREMPUAN	(PER 1000)
(1)	(2)	(3)	(4)
01. Sendangkulon	2,872	2,964	969
02. Sendangdawung	2,234	2,281	979
03. Sukodadi	1,218	1,284	949
04. Kaliyoso	984	984	1,000
05. Gebanganom Wt	741	762	972
06. Kadilangu	1,081	1,116	969
07. Truko	1,614	1,614	1,000
08. Lebosari	1,249	1,261	990
09. Kangkung	1,180	1,344	878
10. Laban	758	734	1,033
11. Karangmalang Wt	1,491	1,470	1,014
12. Jungsemi	2,189	2,176	1,006
13. Tanjungmojo	1,960	2,014	973
14. Rejosari	1,126	1,066	1,056
15. Kalirejo	2,696	2,670	1,010
JUMLAH 2005	23,393	23,740	985
2004	23,246	23,726	980
2003	22,089	23,626	978

BPS Kabupaten Kendal

Sumber data : Statistik Kecamatan Kangkung

Catatan :

Tabel : 3.8

**PERKEMBANGAN PENDUDUK PER TAHUN
KECAMATAN KANGKUNG**

TAHUN : 2005

TAHUN	PENDUDUK	PERKEMBANGAN PENDUDUK (%)
(1)	(2)	(3)
1986		
1987		
1988		
1989		
1990		
1991		
1992		
1993	43,903	
1994	44,228	0.74
1995	44,408	0.41
1996	45,555	2.58
1997	45,754	0.44
1998	45,880	0.28
1999	45,801	-0.17
2000	45,985	0.40
2001	46,194	0.45
2002	46,594	0.87
2003	46,733	0.30
2004	46,972	0.51
2005	47,133	0.34

BPS Kabupaten Kendal

Sumber data : Statistik Kecamatan Kangkung

Catatan : Jumlah penduduk tahun 1999 mengalami penurunan dibanding tahun 1998 karena pada bulan April 1999 ada pembenahan administrasi kependudukan di pemerintahan desa (ada perubahan penduduk yang tidak diadministrasikan).

Tabel : 3.9

**BANYAKNYA PENDUDUK MENURUT KELOMPOK UMUR
DAN JENIS KELAMIN
KECAMATAN KANGKUNG
TAHUN : 2005**

UMUR	LAKHLAKI	PEREMPUAN	JUMLAH
(1)	(2)	(3)	(4)
0 - 4	2,039	2,068	4,107
5 - 9	2,122	2,161	4,283
10 - 14	2,333	2,377	4,710
15 - 19	1,981	2,008	3,989
20 - 24	1,747	1,752	3,499
25 - 29	1,767	1,803	3,570
30 - 39	3,305	3,339	6,644
40 - 49	3,294	3,365	6,659
50 - 59	3,237	3,334	6,571
60 keatas	1,499	1,602	3,101
JUMLAH 2005	23,324	23,809	47,133
2004	23,246	23,726	46,972
2003	23,107	23,626	46,733

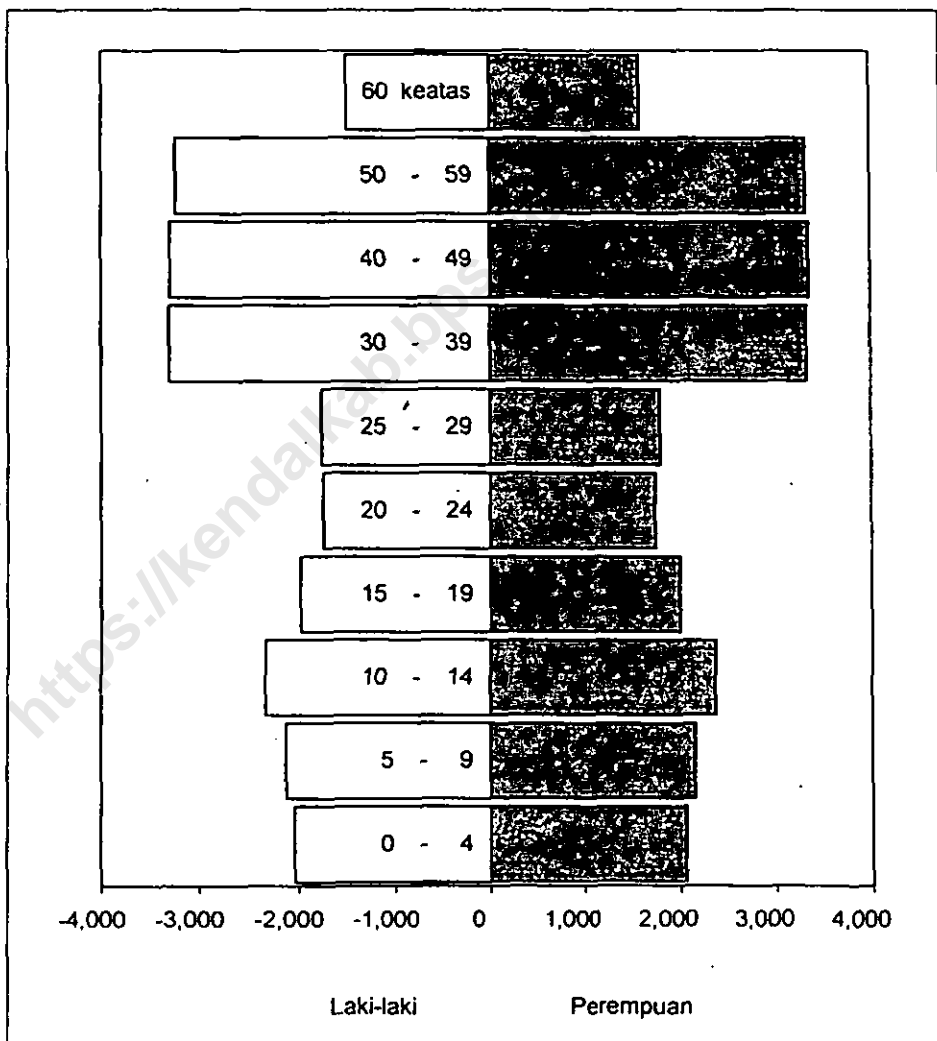
BPS Kabupaten Kendal

Sumber data : Statistik Kecamatan Kangkung

Catatan :

Grafik : 2

**BANYAKNYA PENDUDUK MENURUT KELOMPOK UMUR
DAN JENIS KELAMIN
KECAMATAN KANGKUNG
TAHUN : 2005**



BPS Kabupaten Kendal

Sumber data : Statistik Kecamatan Kangkung

Tabel : 3.10

**BANYAKNYA PENDUDUK UMUR 5 - 6, 7 - 12, 13 - 15
KECAMATAN KANGKUNG
TAHUN : 2005**

DESA	5 - 6	7 - 12	13 - 15
(1)	(2)	(3)	(4)
01. Sendangkulon	239	715	359
02. Sendangdawung	182	548	273
03. Sukodadi	96	289	144
04. Kaliyoso	80	244	122
05. Gebanganom Wt	59	178	91
06. Kadilangu	87	265	132
07. Truko	130	387	194
08. Lebosari	104	313	156
09. Kangkung	102	299	150
10. Laban	65	188	93
11. Karangmalang Wt	118	354	176
12. Jungsemi	178	536	266
13. Tanjungmojo	160	483	243
14. Rejosari	88	266	132
15. Kalirejo	216	641	324
JUMLAH 2005	1,904	5,706	2,855
2004	1,897	5,687	2,845
2003	1,887	5,659	2,829

BPS Kabupaten Kendal

Sumber data : Statistik Kecamatan Kangkung

Catatan :

Tabel : 3.11

BANYAKNYA MUTASI PENDUDUK
KECAMATAN KANGKUNG
TAHUN : 2005

DESA	KELA- HIRAN	KEMA- TIAN	DATANG	PERGI
(1)	(2)	(3)	(4)	(5)
01. Sendangkulon	30	28	15	17
02. Sendangdawung	5	21	11	3
03. Sukodadi	21	13	10	5
04. Kaliyoso	22	11	3	13
05. Gebanganom Wt	20	11	3	6
06. Kadilangu	27	17	16	9
07. Truko	41	26	29	35
08. Lebosari	3	11	5	5
09. Kangkung	22	14	20	18
10. Laban	1	5	3	1
11. Karangmalang Wt	40	32	26	18
12. Jungsemi	43	20	7	24
13. Tanjungmojo	13	3	9	8
14. Rejosari	9	5	6	5
15. Kalirejo	78	31	94	56
JUMLAH 2005	375	248	257	223
2004	445	271	160	95
2003	516	349	106	134

BPS Kabupaten Kendal

Sumber data : Kantor Kecamatan Kangkung
Catatan :

Tabel : 3.12

**BANYAKNYA PENDUDUK DI ATAS 5 TAHUN
DIRINCI MENURUT PENDIDIKAN
KECAMATAN KANGKUNG
TAHUN : 2005**

DESA	TIDAK	TIDAK	BELUM	TAMAT SD	
	SEKOLAH	TAMAT SD			
(1)	(2)	(3)	(4)	(5)	
01. Sendangkulon	351	730	640	1,809	
02. Sendangdawung	174	230	499	2,216	
03. Sukodadi	156	289	288	990	
04. Kaliyoso	247	480	215	521	
05. Gebanganom Wt	143	249	159	561	
06. Kadilangu	183	228	299	850	
07. Truko	156	538	345	832	
08. Lebosari	188	332	314	916	
09. Kangkung	269	389	265	1,063	
10. Laban	200	184	170	283	
11. Karangmalang Wt	139	198	336	1,659	
12. Jungsemi	554	568	524	1,884	
13. Tanjungmojo	123	619	390	1,576	
14. Rejosari	229	460	215	476	
15. Kalirejo	236	640	587	1,094	
	JUMLAH 2005	3,348	6,134	5,246	16,730
	2004	3,336	6,113	5,678	16,222
	2003	3,318	6,083	5,650	16,142

BPS Kabupaten Kendal

Sumber data : Statistik Kecamatan Kangkung
Catatan :

Tabel : 3.12 (Lanjutan)

**BANYAKNYA PENDUDUK DI ATAS 5 TAHUN
DIRINCI MENURUT PENDIDIKAN
KECAMATAN KANGKUNG
TAHUN : 2005**

DESA	TAMAT		
	SLTP	SLTA	PT/IAKADEMI
(1)	(6)	(7)	(8)
01. Sendangkulon	1,231	530	36
02. Sendangdawung	738	233	32
03. Sukodadi	401	146	14
04. Kalfiyoso	195	126	12
05. Gebanganom Wt	144	104	12
06. Kadilangu	294	135	17
07. Truko	546	457	73
08. Lebosari	218	280	43
09. Kangkung	130	166	22
10. Laban	360	147	18
11. Karangmalang Wt	184	154	33
12. Jungsemi	202	240	13
13. Tanjungmojo	436	412	72
14. Rejosari	291	297	33
15. Kalirejo	1,356	949	36
JUMLAH 2005	6,726	4,376	466
2004	6,703	4,361	465
2003	6,668	4,336	463

BPS Kabupaten Kendal

Sumber data : Statistik Kecamatan Kangkung

Catatan :

Tabel : 3.13

**BANYAKNYA PENDUDUK DIATAS 10 TAHUN YANG BEKERJA
DIRINCI MENURUT MATA PENCAHARIAN
KECAMATAN KANGKUNG
TAHUN : 2005**

DESA	PERTANIAN		PERTAMBANGAN DAN PENGALIHAN		INDUSTRI PENGOLAHAN	
	PENGU- SAHA	BURUH	PENGU- SAHA	BURUH	PENGU- SAHA	BURUH
(1)	(2)	(3)	(4)	(5)	(6)	(7)
01. Sendangkulon	1,267	2,044	0	0	30	237
02. Sendangdawung	776	1,438	2	0	24	167
03. Sukodadi	434	797	0	0	12	94
04. Kaliyoso	320	596	0	0	10	68
05. Gebanganom Wt	226	417	0	0	16	52
06. Kadilangu	367	671	0	0	14	78
07. T r u k o	558	969	3	0	17	121
08. Lebosari	394	727	0	0	11	84
09. Kangkung	468	862	6	0	14	99
10. L a b a n	241	446	0	0	7	49
11. Karangmalang Wt	501	914	0	0	12	104
12. Jungsemi	663	1,233	0	0	18	140
13. Tanjungmojo	661	1,148	0	0	19	143
14. Rejosari	470	658	0	0	11	79
15. Kalirejo	1,228	1,863	0	0	27	223
JUMLAH 2005	8,574	14,783	11	0	242	1,738
2004	8,578	14,774	11	0	239	1,741
2003	8,579	14,776	8	0	238	1,744

Sumber data : Monografi Desa

Catatan :

Tabel : 3.13 Lanjutan.

**BANYAKNYA PENDUDUK DIATAS 10 TAHUN YANG BEKERJA
DIRINCI MENURUT MATA PENCAHARIAN
KECAMATAN KANGKUNG
TAHUN : 2005**

DESA	LISTRIK, GAS DAN AIR MINUM		BANGUNAN		PERDAGANGAN, HOTEL DAN RESTORAN	
	PENGU- SAHA	BURUH	PENGU- SAHA	BURUH	PENGU- SAHA	BURUH
(1)	(8)	(9)	(10)	(11)	(12)	(13)
01. Sendangkulon	0	0	2	122	52	8
02. Sendangdawung	0	1	2	89	77	9
03. Sukodadi	0	0	1	47	42	5
04. Kaliyoso	0	0	1	38	33	3
05. Gebanganom Wt	0	0	1	26	23	3
06. Kadilangu	0	0	1	39	34	4
07. Truko	0	1	2	61	55	7
08. Lebosari	0	0	1	46	38	4
09. Kangkung	0	0	1	53	46	6
10. Laban	0	0	0	27	24	3
11. Karangmalang Wt	0	0	1	55	51	6
12. Jungsemi	0	0	1	77	67	7
13. Tanjungmojo	0	0	1	69	63	8
14. Rejosari	0	0	0	27	29	3
15. Kalirejo	0	0	2	88	91	14
JUMLAH 2005	0	2	17	864	725	90
2004	0	3	17	859	719	89
2003	0	3	16	827	716	89

Sumber data : Monografi Desa
Catatan :

Tabel : 3.13 Lanjutan

**BANYAKNYA PENDUDUK DIATAS 10 TAHUN YANG BEKERJA
DIRINCI MENURUT MATA PENCAHAIRAN
KECAMATAN KANGKUNG
TAHUN : 2005**

DESA	PENGANGKUTAN DAN KOMUNIKASI		KEUANGAN DAN PERSEWAAN		JASA-JASA	
	PENGU- SAHA	BURUH	PENGU- SAHA	BURUH	PENGU- SAHA	BURUH
(1)	(14)	(15)	(16)	(17)	(18)	(19)
01. Sendangkulon	29	8	10	7	16	147
02. Sendangdawung	17	5	9	4	10	121
03. Sukodadi	20	4	6	3	7	64
04. Kaliyoso	9	3	6	4	6	40
05. Gebanganom Wt	14	3	4	2	6	35
06. Kadilangu	29	7	7	6	7	65
07. Truko	41	9	12	7	14	98
08. Lebosari	16	6	8	3	8	60
09. Kangkung	32	10	9	5	9	62
10. Laban	14	5	7	3	5	37
11. Karangmalang Wt	13	6	6	3	7	88
12. Jungsemi	18	5	8	4	9	97
13. Tanjungmojo	36	7	9	5	8	124
14. Rejosari	14	6	7	4	5	76
15. Kalirejo	53	18	14	5	17	192
JUMLAH 2005	355	102	122	65	134	1,306
2004	352	103	192	61	139	1,321
2003	352	103	192	62	139	1,317

Sumber data : Monografi Desa

Catatan :

Tabel : 4.1.

**BANYAKNYA PUS AKSEPTOR KB AKTIF
KECAMATAN KANGKUNG**

TAHUN : 2005

DESA	PUS	KONTRASEPSI		
		IUD	PIL	KONDOM
(1)	(2)	(3)	(4)	(5)
01. Sendangkulon	1,162	14	254	0
02. Sendangdawung	622	3	314	2
03. Sukodadi	419	5	74	0
04. Kaliyoso	302	3	89	0
05. Gebanganom Wt	266	21	59	0
06. Kadilangu	387	15	71	2
07. Truko	594	5	77	0
08. Lebosari	413	5	115	0
09. Kangkung	428	2	128	0
10. Laban	282	4	81	0
11. Karangmalang Wt	517	7	77	0
12. Jungsemi	738	19	205	0
13. Tanjungmojo	649	9	98	0
14. Rejosari	431	2	114	0
15. Kalirejo	1,008	4	240	0
JUMLAH 2005	8,218	118	1,996	4
2004	8,135	113	1,904	0
2003	7,551	117	1,748	6

BPS Kabupaten Kendal

Sumber data : PPLKB Kecamatan Kangkung

Catatan :

Tabel : 4.1. (lanjutan)


**BANYAKNYA PUS AKSEPTOR KB AKTIF
KECAMATAN KANGKUNG
TAHUN : 2005**

DESA	KONTRASEPSI				
	IMP	SUNTIK	MOP	MOW	JUMLAH
(1)	(6)	(7)	(8)	(9)	(10)
01. Sendangkulon	95	439	15	2	819
02. Sendangdawung	5	179	0	2	505
03. Sukodadi	17	211	0	3	310
04. Kaliyoso	11	162	0	1	266
05. Gebanganom Wt	18	96	0	4	198
06. Kadilangu	45	171	2	8	314
07. Truko	9	366	10	6	473
08. Lebosari	16	167	2	4	309
09. Kangkung	4	164	0	9	307
10. Laban	18	98	0	4	205
11. Karangmalang Wt	14	254	2	2	356
12. Jungsemi	11	268	3	5	511
13. Tanjungmojo	39	323	19	7	495
14. Rejosari	16	163	0	27	322
15. Kalirejo	9	452	2	6	713
JUMLAH 2005	327	3,513	55	90	6,103
2004	329	3,384	55	88	5,873
2003	374	3,389	51	86	5,917

BPS Kabupaten Kendal

Sumber data : PPLKB Kecamatan Kangkung

Catatan :



Tabel : 5.1

**BANYAKNYA PEMELUK AGAMA
KECAMATAN KANGKUNG
TAHUN : 2005**

DESA	ISLAM	KRISTEN		BUDHA	HINDU	LAINNYA
		PROT.	KTL.			
(1)	(2)	(3)	(4)	(5)	(6)	(7)
01. Sendangkulon	5,834	0	2	0	0	0
02. Sendangdawung	4,515	0	0	0	0	0
03. Sukodadi	2,502	0	0	0	0	0
04. Kaliyoso	1,968	0	0	0	0	0
05. Gebanganom Wt	1,503	0	0	0	0	0
06. Kadilangu	2,197	0	0	0	0	0
07. T r u k o	3,228	0	0	0	0	0
08. Lebosari	2,510	0	0	0	0	0
09. Kangkung	2,524	0	0	0	0	0
10. L a b a n	1,492	0	0	0	0	0
11. Karangmalang Wt	2,961	0	0	0	0	0
12. Jungsemi	4,365	0	0	0	0	0
13. Tanjungmojo	3,973	1	0	0	0	0
14. Rejosari	2,192	0	0	0	0	0
15. Kalirejo	5,366	0	0	0	0	0
JUMLAH 2005	47,130	1	2	0	0	0
2004	46,969	1	2	0	0	0
2003	46,730	1	2	0	0	0

BPS Kabupaten Kendal

Sumber data : Statistik Kecamatan Kangkung

Catatan :

Tabel : 5.2

**BANYAKNYA TEMPAT IBADAH
KECAMATAN KANGKUNG
TAHUN : 2005**

DESA	MASJID	MUSHOLA	GEREJA	KUIL/ PURA
(1)	(2)	(3)	(4)	(5)
01. Sendangkulon	3	20	0	0
02. Sendangdawung	2	17	0	0
03. Sukodadi	2	8	0	0
04. Kaliyoso	1	9	0	0
05. Gebanganom Wt	1	5	0	0
06. Kadilangu	2	9	0	0
07. Truko	4	7	0	0
08. Lebosari	4	7	0	0
09. Kangkung	2	9	0	0
10. Laban	2	3	0	0
11. Karangmalang Wt	2	9	0	0
12. Jungsemi	3	12	0	0
13. Tanjungmojo	2	10	0	0
14. Rejosari	2	5	0	0
15. Kalirejo	3	19	0	0
JUMLAH 2005	35	149	0	0
2004	35	149	0	0
2003	35	149	0	0

BPS Kabupaten Kendal

Sumber data : Statistik DESA di Kecamatan Kangkung
Catatan :

Tabel : 5.3

**PESERTA CALON JAMAAH HAJI
KECAMATAN KANGKUNG**

TAHUN : 2005

DESA	2003	2004	2005
(1)	(2)	(3)	(4)
01. Sendangkulon	3	2	7
02. Sendangdawung	3	4	6
03. Sukodadi	3	2	1
04. Kaliyoso	2	1	2
05. Gebanganom Wt	7	0	0
06. Kadilangu	0	1	1
07. Truko	5	11	6
08. Lebosari	3	7	3
09. Kangkung	4	1	2
10. Laban	1	0	4
11. Karangmalang Wt	5	3	2
12. Jungsemi	0	4	3
13. Tanjungmojo	7	0	4
14. Rejosari	0	2	4
15. Kalirejo	19	4	5
JUMLAH	62	42	50

BPS Kabupaten Kendal

Sumber data : KUA Kecamatan Kangkung

Catatan :

Tabel : 5.4

**BANYAKNYA ULAMA, MUBALIGH, DAN KHOTIB
KECAMATAN KANGKUNG**

TAHUN : 2005

DESA	ULAMA	MUBALIGH	KHOTIB
(1)	(2)	(3)	(4)
01. Sendangkulon	35	15	8
02. Sendangdawung	20	4	10
03. Sukodadi	13	3	9
04. Kaliyoso	9	3	10
05. Gebanganom Wt	2	3	4
06. Kadilangu	16	13	11
07. Truko	13	2	15
08. Lebosari	6	4	13
09. Kangkung	7	4	7
10. Laban	15	10	13
11. Karangmalang Wt	7	4	11
12. Jungsemi	4	1	13
13. Tanjungmojo	6	2	8
14. Rejosari	8	1	10
15. Kalirejo	18	2	11
JUMLAH 2005	179	71	153
2004	165	61	153
2003	165	61	153

BPS Kabupaten Kendal

Sumber data : KUA Kecamatan Kangkung

Catatan :

Tabel :5.5

**BANYAKNYA NIKAH, TALAK, CERAI DAN RUJUK
KECAMATAN KANGKUNG
TAHUN : 2005**

DESA	NIKAH	TALAK	CERAI	RUJUK
(1)	(2)	(3)	(4)	(5)
01. Sendangkulon	46	1	7	0
02. Sendangdawung	30	0	4	0
03. Sukodadi	15	0	1	0
04. Kalyoso	11	1	3	0
05. Gebanganom Wt	9	0	1	0
06. Kadilangu	14	0	2	0
07. Truko	38	0	2	0
08. Lebosari	27	0	1	0
09. Kangkung	18	0	2	0
10. Laban	13	0	0	0
11. Karangmalang Wt	26	0	2	0
12. Jungsemi	24	1	2	0
13. Tanjungmojo	33	0	3	0
14. Rejosari	25	0	2	0
15. Kalirejo	55	1	6	0
JUMLAH 2005	384	4	38	0
2004	338	8	10	0
2003	366	17	19	0

BPS Kabupaten Kendal

Sumber data : KUA Kecamatan Kangkung

Catatan :

Tabel : 6.1

**BANYAKNYA SEKOLAH TK, MURID DAN GURU
KECAMATAN KANGKUNG**

TAHUN : 2005

DESA	SEKOLAH	MURID	GURU
(1)	(2)	(3)	(4)
01. Sendangkulon	2	96	5
02. Sendangdawung	1	72	3
03. Sukodadi	1	55	3
04. Kaliyoso	1	47	2
05. Gebanganom Wt	1	25	2
06. Kadilangu	2	70	8
07. Truko	1	72	7
08. Lebosari	1	42	3
09. Kangkung	1	17	4
10. Laban	1	26	4
11. Karangmalang Wt	2	53	4
12. Jungsemi	2	62	4
13. Tanjungmojo	1	55	2
14. Rejosari	1	42	2
15. Kalirejo	1	28	3
	JUMLAH 2005	762	56
	2004	685	55
	2003	600	47

BPS Kabupaten Kendal

Sumber data : Masing-masing Sekolah di Kecamatan Kangkung

Catatan :

Tabel : 6.2

**BANYAKNYA SEKOLAH DASAR NEGERI, MURID DAN GURU
KECAMATAN KANGKUNG**

TAHUN : 2005

DESA	SEKOLAH	MURID	GURU
(1)	(2)	(3)	(4)
01. Sendangkulon	4	482	30
02. Sendangdawung	2	310	18
03. Sukodadi	2	288	20
04. Kallyoso	1	215	11
05. Gebanganom Wt	1	79	6
06. Kadilangu	2	299	19
07. Truko	1	101	8
08. Lebosari	2	314	18
09. Kangkung	1	129	10
10. Laban	1	170	9
11. Karangmalang Wt	2	255	19
12. Jungsemi	3	524	27
13. Tanjungmojo	2	390	18
14. Rejosari	1	215	8
15. Kalirejo	3	587	29
JUMLAH 2005	28	4,358	250
2004	29	4,638	214
2003	29	4,625	204

BPS Kabupaten Kendal

Sumber data : Masing-masing Sekolah di Kecamatan Kangkung

Catatan :

Tabel : 6.3

**BANYAKNYA SEKOLAH DASAR SWASTA, MURID DAN GURU
KECAMATAN KANGKUNG**

TAHUN : 2005

DESA	SEKOLAH	MURID	GURU
(1)	(2)	(3)	(4)
01. Sendangkulon	0	0	0
02. Sendangdawung	0	0	0
03. Sukodadi	0	0	0
04. Kaliyoso	0	0	0
05. Gebanganom Wt	0	0	0
06. Kadilangu	0	0	0
07. T r u k o	1	244	13
08. Lebosari	0	0	0
09. Kangkung	0	0	0
10. L a b a n	0	0	0
11. Karangmalang Wt	0	0	0
12. Jungsemi	0	0	0
13. Tanjungmojo	0	0	0
14. Rejosari	0	0	0
15. Kalirejo	0	0	0
JUMLAH 2005	1	244	13
2004	1	179	10
2003	1	180	6

BPS Kabupaten Kendal

Sumber data : Masing-masing Sekolah di Kecamatan Kangkung

Catatan :

Tabel : 6.4

**BANYAKNYA MADRASAH IBTIDAYAH, MURID DAN GURU
KECAMATAN KANGKUNG**

TAHUN : 2005

DESA	SEKOLAH	MURID	GURU
(1)	(2)	(3)	(4)
01. Sendangkulon	1	158	7
02. Sendangdawung	1	189	6
03. Sukodadi	0	0	0
04. Kaliyoso	0	0	0
05. Gebanganom Wt	1	80	6
06. Kadilangu	0	0	0
07. Truko	0	0	0
08. Lebosari	0	0	0
09. Kangkung	1	136	9
10. Laban	0	0	0
11. Karangmalang Wt	1	81	6
12. Jungsemi	0	0	0
13. Tanjungmojo	0	0	0
14. Rejosari	0	0	0
15. Kalirejo	0	0	0
JUMLAH 2005	5	644	34
2004	5	650	34
2003	5	649	30

BPS Kabupaten Kendal

Sumber data : Masing-masing Sekolah di Kecamatan Kangkung

Catatan :

Tabel : 6.5

**BANYAKNYA SEKOLAH LANJUTAN PERTAMA NEGERI, MURID DAN GURU
KECAMATAN KANGKUNG**

TAHUN : 2005

DESA	SEKOLAH	MURID	GURU
(1)	(2)	(3)	(4)
01. Sendangkulon	0	0	0
02. Sendangdawung	0	0	0
03. Sukodadi	0	0	0
04. Kallyoso	1	515	28
05. Gebanganom Wt	0	0	0
06. Kadilangu	0	0	0
07. Truko	0	0	0
08. Lebosari	0	0	0
09. Kangkung	1	656	37
10. Laban	0	0	0
11. Karangmalang Wt	0	0	0
12. Jungsemi	0	0	0
13. Tanjungmojo	0	0	0
14. Rejosari	0	0	0
15. Kallrejo	0	0	0
JUMLAH 2005	2	1,171	65
2004	2	1,183	62
2003	2	1,055	60

BPS Kabupaten Kendal

Sumber data : Masing-masing Sekolah di Kecamatan Kangkung

Catatan : Termasuk SLTP Kejuruan Negeri

Tabel : 6.6

**BANYAKNYA SEKOLAH LANJUTAN PERTAMA SWASTA, MURID DAN GURU
KECAMATAN KANGKUNG**

TAHUN : 2005

DESA	SEKOLAH	MURID	GURU
(1)	(2)	(3)	(4)
01. Sendangkulon	0	0	0
02. Sendangdawung	0	0	0
03. Sukodadi	0	0	0
04. Kaliyoso	0	0	0
05. Gebanganom Wt	0	0	0
06. Kaditangu	0	0	0
07. Truko	1	119	10
08. Lebosari	0	0	0
09. Kangkung	0	0	0
10. Laban	0	0	0
11. Karangmalang Wt	0	0	0
12. Jungsemi	0	0	0
13. Tanjungmojo	0	0	0
14. Rejosari	0	0	0
15. Kalirejo	0	0	0
JUMLAH 2005	1	119	10
2004	1	123	12
2003	1	119	12

BPS Kabupaten Kendal

Sumber data : Masing-masing Sekolah di Kecamatan Kangkung

Catatan :

Tabel : 6.7

**BANYAKNYA MADRASAH TSANAWIYAH, MURID DAN GURU
KECAMATAN KANGKUNG**

TAHUN : 2005

DESA	SEKOLAH	MURID	GURU
(1)	(2)	(3)	(4)
01. Sendangkulon	0	0	0
02. Sendangdawung	0	0	0
03. Sukodadi	0	0	0
04. Kaliyoso	0	0	0
05. Gebanganom Wt	0	0	0
06. Kadilangu	0	0	0
07. Truko	0	0	0
08. Lebosari	0	0	0
09. Kangkung	1	456	23
10. Laban	0	0	0
11. Karangmalang Wt	1	89	14
12. Jungsemi	0	0	0
13. Tanjungmojo	0	0	0
14. Rejosari	0	0	0
15. Kalirejo	0	0	0
JUMLAH 2005	2	545	37
2004	2	481	37
2003	2	575	35

BPS Kabupaten Kendal

Sumber data : Masing-masing Sekolah di Kecamatan Kangkung

Catatan :

Tabel : 6.8

**BANYAKNYA MADRASAH ALIYAH, MURID DAN GURU
KECAMATAN KANGKUNG**

TAHUN : 2005

DESA	SEKOLAH	MURID	GURU
(1)	(2)	(3)	(4)
01. Sendangkulon	0	0	0
02. Sendangdawung	0	0	0
03. Sukodadi	0	0	0
04. Kalyoso	0	0	0
05. Gebanganom Wt	0	0	0
06. Kadilangu	0	0	0
07. Truko	0	0	0
08. Lebosari	0	0	0
09. Kangkung	0	0	0
10. Laban	0	0	0
11. Karangmalang Wt	1	33	16
12. Jungsemi	0	0	0
13. Tanjungmojo	0	0	0
14. Rejosari	0	0	0
15. Kalirejo	0	0	0
JUMLAH 2005	1	33	16
2004	1	30	18
2003	1	40	16

BPS Kabupaten Kendal

Sumber data : Masing-masing Sekolah di Kecamatan Kangkung

Catatan :

Tabel : 7.1

**BANYAKNYA DOKTER, TENAGA MEDIS (MANTRI KESEHATAN),
 BIDAN, DUKUN BAYI, DAN JURU SUNAT
 KECAMATAN KANGKUNG
 TAHUN : 2005**

DESA	DOKTER	MANTRI KES.	BIDAN	DUKUN BAYI	JURU SUNAT
(1)	(2)	(3)	(4)	(5)	(6)
01. Sendangkulon	0	1	2	3	0
02. Sendangdawung	0	1	1	3	0
03. Sukodadi	0	1	1	1	0
04. Kalfyoso	0	0	1	1	0
05. Gebanganom Wt	0	1	1	1	0
06. Kadilangu	0	0	1	0	0
07. Truko	0	0	1	1	0
08. Lebosari	0	0	2	2	0
09. Kangkung	1	1	2	2	0
10. Laban	0	0	0	1	0
11. Karangmalang Wt	0	0	1	1	0
12. Jungsemi	0	0	1	2	0
13. Tanjungmojo	0	2	2	1	0
14. Rejosari	0	1	1	1	0
15. Kalirejo	0	6	1	1	0
JUMLAH 2005	1	14	18	21	0
2004	2	14	18	21	0
2003	1	14	18	21	0

BPS Kabupaten Kendal

Sumber data : Puskesmas Kecamatan Kangkung

Catatan :

Tabel : 7.2

**BANYAKNYA FASILITAS KESEHATAN
KECAMATAN KANGKUNG
TAHUN : 2005**

DESA	RSU	PUSKESMAS	PUSKESMAS PEMBANTU
(1)	(2)	(3)	(4)
01. Sendangkulon	0	0	1
02. Sendangdawung	0	0	0
03. Sukodadi	0	0	0
04. Kallyoso	0	0	0
05. Gebanganom Wt	0	0	0
06. Kadilangu	0	0	0
07. Truko	0	0	1
08. Lebosari	0	0	0
09. Kangkung	0	1	0
10. Laban	0	0	0
11. Karangmalang Wt	0	0	0
12. Jungsemi	0	0	0
13. Tanjungmojo	0	0	0
14. Rejosari	0	0	1
15. Kalirejo	0	0	0
JUMLAH 2005	0	1	3
2004	0	1	3
2003	0	1	3

BPS Kabupaten Kendal

Sumber data: Puskesmas Kecamatan Kangkung

Catatan :

Tabel : 7.2 (lanjutan)

**BANYAKNYA FASILITAS KESEHATAN
KECAMATAN KANGKUNG**

TAHUN : 2005

DESA	DOKTER	DOKTER	RUMAH
	UMUM	GIGI	BERSALIN
(1)	(5)	(6)	(7)
01. Sendangkulon	0	0	0
02. Sendangdawung	0	0	0
03. Sukodadi	0	0	0
04. Kaliyoso	0	0	0
05. Gebanganom Wt	0	0	0
06. Kadilangu	0	0	0
07. Truko	0	0	0
08. Lebosari	0	0	0
09. Kangkung	1	0	0
10. Laban	0	0	0
11. Karangmalang Wt	0	0	0
12. Jungsemi	0	0	0
13. Tanjungmojo	0	0	0
14. Rejosari	0	0	0
15. Kalirejo	0	0	0
JUMLAH 2005	1	0	0
2004	2	0	0
2003	1	0	0

BPS Kabupaten Kendal

Sumber data: Puskesmas Kecamatan Kangkung

Catatan :

Tabel : 7.3

**BANYAKNYA SARANA AIR BERSIH
KECAMATAN KANGKUNG
TAHUN : 2005**

DESA	SUMUR ARTETIS	SUMUR POMPA LISTRIK	SUMUR GALI	PELANG- GAN PAM
(1)	(2)	(3)	(4)	(5)
01. Sendangkulon	1	21	1,003	0
02. Sendangdawung	0	15	870	0
03. Sukodadi	0	18	353	0
04. Kaliyoso	0	17	352	0
05. Gebanganom Wt	0	9	224	41
06. Kadilangu	0	16	350	56
07. Truko	0	22	365	197
08. Lebosari	0	20	397	0
09. Kangkung	0	18	453	0
10. Laban	1	13	223	0
11. Karangmalang Wt	0	19	515	0
12. Jungsemi	0	9	654	0
13. Tanjungmojo	0	18	532	0
14. Rejosari	0	17	283	0
15. Kalirejo	0	17	906	0
JUMLAH 2005	2	249	7,480	294
2004	2	249	7,480	294
2003	2	249	7,480	294

BPS Kabupaten Kendal

Sumber data : Puskesmas Kecamatan Kangkung
Catatan :

Tabel : 7.4.

**BANYAKNYA JAMBAAN CEMPLUNG LEHER ANGSA DAN NON LEHER ANGSA
KECAMATAN KANGKUNG**

TAHUN : 2005

DESA	CEMPLUNG	CEMPLUNG NON
	LEHER ANGSA	LEHER ANGSA
(1)	(2)	(3)
01. Sendangkulon	76	172
02. Sendangdawung	72	102
03. Sukodadi	102	172
04. Kaliyoso	72	70
05. Gebanganom Wt	76	71
06. Kadilangu	82	72
07. Truko	91	71
08. Lebosari	72	91
09. Kangkung	198	85
10. Laban	43	51
11. Karangmalang Wt	49	99
12. Jungsemi	62	74
13. Tanjungmojo	96	71
14. Rejosari	87	391
15. Kalirejo	97	97
JUMLAH 2005	1,275	1,689
2004	1,275	1,689
2003	1,295	1,214

BPS Kabupaten Kendal

Sumber data : Kantor Kecamatan Kangkung

Catatan :

Tabel : 7.5

BANYAKNYA POSYANDU
KECAMATAN KANGKUNG

TAHUN : 2005

DESA	BANYAKNYA POSYANDU
(1)	(2)
01. Sendangkulon	6
02. Sendangdawung	4
03. Sukodadi	3
04. Kaliyoso	3
05. Gebanganom Wt	2
06. Kadilangu	5
07. T r u k o	4
08. Lebosari	3
09. Kangkung	5
10. L a b a n	3
11. Karangmalang Wt	3
12. Jungsemi	3
13. Tanjungmojo	3
14. Rejosari	3
15. Kalirejo	4
JUMLAH 2005	54
2004	54
2003	54

BPS Kabupaten Kendal

Sumber data : Kantor Kecamatan Kangkung

Catatan :

Tabel : 7.6

**BANYAKNYA KEPALA KELUARGA LAKI-LAKI DAN PEREMPUAN
KECAMATAN KANGKUNG
TAHUN : 2005**

DESA	KEPALA KELUARGA	
	LAKI - LAKI	PEREMPUAN
(1)	(2)	(3)
01. Sendangkulon	1,566	119
02. Sendangdawung	1,052	63
03. Sukodadi	677	5
04. Kalfyoso	372	97
05. Gebanganom Wt	268	56
06. Kadilangu	593	89
07. Truko	682	229
08. Lebosari	565	36
09. Kangkung	504	197
10. Laban	453	37
11. Karangmalang Wt	708	172
12. Jungsemi	722	218
13. Tanjungmojo	824	118
14. Rejosari	496	64
15. Kalirejo	1,487	247
	JUMLAH 2005	1,747
	2004	1,877

BPS Kabupaten Kendal

Sumber data : Kantor Kecamatan Kangkung

Catatan :

Tabel : 8.1

**BANYAKNYA PENDERITA CACAT
KECAMATAN KANGKUNG**

TAHUN : 2005

DESA	JENIS PENDERITA CACAT						
	TUNA NETRA	TUBUH	MEN TAL	BISU	TULI	BISU TULJ	JUM LAH
(1)	(2)	(3)	(4)	(5)	(6)	(7)	(8)
01. Sendangkulon	0	4	0	3	0	0	7
02. Sendangdawung	2	6	4	6	0	0	18
03. Sukodadi	1	0	0	0	0	0	1
04. Kaliyoso	4	6	2	4	0	0	16
05. Gebanganom Wt	2	2	0	0	0	0	4
06. Kadilangu	0	1	0	1	0	0	2
07. Truko	0	0	0	0	0	0	0
08. Lebosari	2	2	2	5	0	0	11
09. Kangkung	3	4	9	4	0	0	20
10. Laban	0	1	1	2	0	0	4
11. Karangmalang Wt	4	6	6	1	0	0	17
12. Jungsemi	0	0	1	0	0	0	1
13. Tanjungmojo	8	9	4	5	0	0	26
14. Rejosari	1	2	5	2	0	0	10
15. Kalirejo	4	0	0	0	0	0	4
JUMLAH 2005	31	43	34	33	0	0	141
2004	31	43	34	33	0	0	141
2003	31	43	34	33	0	0	141

BPS Kabupaten Kendal

Sumber data : Dinas Sosial Kecamatan Kangkung

Catatan :

Tabel : 9.1

LUAS PANEN DAN PRODUKSI PADI SAWAH DAN GOGO
KECAMATAN KANGKUNG

TAHUN : 2005

DESA	PADI SAWAH		PADI GOGO	
	LUAS	PRODUKSI	LUAS	PRODUKSI
	(Ha)	(Ton)	(Ha)	(Ton)
(1)	(2)	(3)	(4)	(5)
01. Sendangkulon	289.00	1,734.00	0.00	0.00
02. Sendangdawung	216.00	1,296.00	0.00	0.00
03. Sukodadi	96.00	576.00	0.00	0.00
04. Kalfiyoso	0.00	0.00	0.00	0.00
05. Gebanganom Wt	69.00	414.00	0.00	0.00
06. Kadilangu	57.00	342.00	0.00	0.00
07. T r u k o	70.00	420.00	0.00	0.00
08. Lebosari	80.00	480.00	0.00	0.00
09. Kangkung	82.00	492.00	0.00	0.00
10. L a b a n	61.00	366.00	0.00	0.00
11. Karangmalang Wt	170.00	1,020.00	0.00	0.00
12. Jungsemi	173.00	1,038.00	0.00	0.00
13. Tanjungmcjo	186.00	1,116.00	0.00	0.00
14. Rejosari	92.00	552.00	0.00	0.00
15. Kalirejo	214.00	1,284.00	0.00	0.00
JUMLAH 2005	1,855.00	11,130.00	0.00	0.00
2004	1,904.00	11,424.00	0.00	0.00
2003	1,990.00	11,940.00	0.00	0.00

BPS Kabupaten Kendal

Sumber data : Kepala Cabang Dispartan Kecamatan Kangkung
Catatan :

Tabel : 9.2

**LUAS PANEN DAN PRODUKSI PADI DAN JAGUNG
KECAMATAN KANGKUNG
TAHUN : 2005**

DESA	PADI		JAGUNG	
	LUAS (Ha)	PRODUKSI (Ton)	LUAS (Ha)	PRODUKSI (Ton)
(1)	(2)	(3)	(4)	(5)
01. Sendangkulon	289.00	1,734.00	18.00	140.40
02. Sendangdawung	216.00	1,296.00	30.00	234.00
03. Sukodadi	96.00	576.00	60.00	468.00
04. Kaliyoso	0.00	0.00	128.00	998.40
05. Gebanganom Wt	69.00	414.00	21.00	163.80
06. Kadilangu	57.00	342.00	34.00	265.20
07. Truko	70.00	420.00	88.00	686.40
08. Lebosari	80.00	480.00	130.00	1,014.00
09. Kangkung	82.00	492.00	147.00	1,146.60
10. Laban	61.00	366.00	64.00	499.20
11. Karangmalang Wt	170.00	1,020.00	232.00	1,809.60
12. Jungsemi	173.00	1,038.00	203.00	1,583.40
13. Tanjungmojo	186.00	1,116.00	240.00	1,872.00
14. Rejosari	92.00	552.00	59.00	460.20
15. Kalirejo	214.00	1,284.00	177.00	1,380.60
JUMLAH 2005	1,855.00	11,130.00	1,631.00	12,721.80
2004	1,904.00	11,424.00	1,423.00	9,400.00
2003	1,990.00	11,940.00	1,225.00	7,962.50

BPS Kabupaten Kendal

Sumber data : Kepala Cabang Dispartan Kecamatan Kangkung

Catatan :

Tabel : 9.3

**LUAS PANEN DAN PRODUKSI KACANG TANAH DAN KEDELAI
KECAMATAN KANGKUNG**

TAHUN : 2005

DESA	KACANG TANAH		KEDELAI	
	LUAS	PROD	LUAS	PROD
	(Ha)	(Ton)	(Ha)	(Ton)
(1)	(2)	(3)	(4)	(5)
01. Sendangkulon	0.00	0.00	10.00	18.00
02. Sendangdawung	0.00	0.00	5.00	9.00
03. Sukodadi	0.00	0.00	4.00	7.20
04. Kaliyoso	3.00	10.80	30.00	54.00
05. Gebanganom Wt	0.00	0.00	2.00	3.60
06. Kadilangu	0.00	0.00	2.00	3.60
07. Truko	0.00	0.00	4.00	7.20
08. Lebosari	3.00	10.80	6.00	10.80
09. Kangkung	3.00	10.80	4.00	7.20
10. Laban	0.00	0.00	3.00	5.40
11. Karangmalang Wt	4.00	14.40	22.00	39.60
12. Jungsemi	5.00	18.00	16.00	28.80
13. Tanjungmojo	4.00	14.40	5.00	9.00
14. Rejosari	0.00	0.00	3.00	5.40
15. Kalirejo	0.00	0.00	4.00	7.20
JUMLAH 2005	22.00	79.20	120.00	216.00
2004	29.00	102.08	144.00	230.40
2003	36.00	126.00	51.00	71.40

BPS Kabupaten Kendal

Sumber data : Kepala Cabang Dispartan Kecamatan Kangkung

Catatan :

Tabel : 9.4

**LUAS PANEN DAN PRODUKSI KACANG HIJAU DAN SHORGUM (CANTEL)
KECAMATAN KANGKUNG**

TAHUN : 2005

DESA	KACANG HIJAU		SHORGUM (CANTEL)	
	LUAS (Ha)	PRODUKSI (Ton)	LUAS (Ha)	PRODUKSI (Ton)
(1)	(2)	(3)	(4)	(5)
01. Sendangkulon	22.00	35.20	0.00	0.00
02. Sendangdawung	16.00	25.60	0.00	0.00
03. Sukodadi	7.00	11.20	0.00	0.00
04. Kaliyoso	8.00	12.80	0.00	0.00
05. Gebanganom Wt	6.00	9.60	0.00	0.00
06. Kadilangu	8.00	12.80	0.00	0.00
07. Truko	11.00	17.60	0.00	0.00
08. Lebosari	10.00	16.00	0.00	0.00
09. Kangkung	13.00	20.80	0.00	0.00
10. Laban	12.00	19.20	0.00	0.00
11. Karangmalang Wt	19.00	30.40	0.00	0.00
12. Jungsemi	40.00	64.00	0.00	0.00
13. Tanjungmojo	26.00	41.60	0.00	0.00
14. Rejosari	7.00	11.20	0.00	0.00
15. Kalirejo	31.00	49.60	0.00	0.00
JUMLAH 2005	236.00	377.60	0.00	0.00
2004	271.00	403.79	0.00	0.00
2003	0.00	0.00	0.00	0.00

BPS Kabupaten Kendal

Sumber data : Kepala Cabang Dispertan Kecamatan Kangkung

Catatan :

Tabel : 9.5

PRODUKSI TANAMAN PERDAGANGAN
KECAMATAN KANGKUNG

TAHUN : 2005

TAHUN	KELAPA	TEMPAKAU	KAPOK
	(Butir)	(Kw)	(Kw)
(1)	(2)	(3)	(4)
1998	1,657,320	9,800	24.98
1999	1,656,870	10,740	23.77
2000	1,674,241	10,427	24.87
2001	1,628,300	11,273	22.98
2002	1,620,000	14,506	13.79
2003	1,613,200	12,400	13.60
2004	1,589,000	12,620	11.43
2005	1,525,920	12,735	11.48

BPS Kabupaten Kendal

Sumber data : Petugas Perkebunan Kangkung

Catatan : Satuan kapok diperbaiki.

Tabel : 9.6

**BANYAKNYA PEMILIK TAMBAK
KECAMATAN KANGKUNG
TAHUN : 2005**

DESA	LUAS	PEMILIK
	(Ha)	(Orang)
	(1)	(2)
01. Jungsemi	49.60	49
02. Tanjungmojo	25.60	15
03. Kalirejo	112.50	103
	JUMLAH 2005	167
	2004	167
	2003	167

BPS Kabupaten Kendal

Sumber data : Kantor Kecamatan Kangkung

Catatan :

Tabel : 9.7

BANYAKNYA UNGGAS
KECAMATAN KANGKUNG

TAHUN : 2005

DESA	AYAM KAMPUNG	AYAM RAS PETELOR	AYAM RAS PEDAGING	ITIK/ BEBEK
(1)	(2)	(3)	(4)	(5)
01. Sendangkulon	3,072	0	0	742
02. Sendangdawung	2,798	0	0	438
03. Sukodadi	2,087	0	0	304
04. Kalyoso	1,239	0	0	524
05. Gebanganom Wt	560	0	0	109
06. Kadilangu	899	0	6	104
07. Truko	1,427	0	0	268
08. Lebosari	3,106	0	0	503
09. Kangkung	2,047	0	0	70
10. Laban	1,803	0	0	112
11. Karangmalang Wt	2,670	0	0	180
12. Jungsemi	1,406	0	0	209
13. Tanjungmojo	2,925	0	7	468
14. Rejosari	871	0	0	134
15. Kalirejo	2,973	0	0	892
JUMLAH 2005	29,883	0	13	5,057
2004	29,948	0	13	5,537
2003	30,435	0	48	5,616

BPS Kabupaten Kendal

Sumber data : Kantor Kecamatan Kangkung

Catatan :

Tabel : 9.7 (lanjutan)

**BANYAKNYA UNGGAS
KECAMATAN KANGKUNG**

TAHUN : 2005

DESA	ITIK MANILA/ ENTOG	BURUNG PUYUH	ANGSA
(1)	(6)	(7)	(8)
01. Sendangkulon	57	0	12
02. Sendangdawung	51	0	8
03. Sukodadi	29	0	6
04. Kaliyoso	90	0	8
05. Gebanganom Wt	16	0	5
06. Kadilangu	14	360	7
07. Truko	38	0	15
08. Lebosari	39	0	9
09. Kangkung	26	0	8
10. Laban	18	0	10
11. Karangmalang Wt	42	0	14
12. Jungsemi	63	0	18
13. Tanjungmojo	176	0	16
14. Rejosari	35	0	14
15. Kalirejo	112	150	22
Jumlah 2005	806	510	172
2004	810	499	177
2003	708	480	85

BPS Kabupaten Kendal

Sumber data : Kantor Kecamatan Kangkung

Catatan : Data tahun 2002 untuk angsa angka diperbaiki.

Tabel : 9.8

**BANYAKNYA TERNAK
KECAMATAN KANGKUNG
TAHUN : 2005**

DESA	SAPI BIASA	SAPI PERAH	KERBAU	KUDA
(1)	(2)	(3)	(4)	(5)
01. Sendangkulon	0	0	51	2
02. Sendangdawung	7	0	52	9
03. Sukodadi	8	0	0	3
04. Katiyoso	0	0	0	5
05. Gebanganom Wt	0	0	0	2
06. Kadilangu	0	0	4	3
07. Truko	47	0	0	8
08. Lebosari	8	0	0	2
09. Kangkung	2	0	0	4
10. Laban	12	0	0	3
11. Karangmalang Wt	39	0	6	5
12. Jungseml	0	0	14	9
13. Tanjungmojo	1	0	21	4
14. Rejosari	7	0	0	4
15. Kalirejo	11	0	14	19
JUMLAH 2005	142	0	162	82
2004	140	0	158	71
2003	59	2	171	80

BPS Kabupaten Kendal

Sumber data: Monografi DESA 2004

Catatan :

Tabel : 9.8 (lanjutan)

**BANYAKNYA TERNAK
KECAMATAN KANGKUNG**

TAHUN : 2005

DESA	KAMBING	DOMBA	BABI
(1)	(6)	(7)	(8)
01. Sendangkulon	39	8	0
02. Sendangdawung	123	28	0
03. Sukodadi	142	22	0
04. Kalfyoso	51	19	0
05. Gebanganom Wt	29	11	0
06. Kadilangu	63	15	0
07. Truko	9	7	0
08. Lebosari	36	8	0
09. Kangkung	27	4	0
10. Laban	64	17	0
11. Karangmalang Wt	68	12	0
12. Jungsemi	79	14	0
13. Tanjungmojo	81	13	0
14. Rejosari	49	7	0
15. Kalirejo	101	19	0
JUMLAH 2005	961	204	0
2004	944	167	0
2003	970	224	0

BPS Kabupaten Kendal

Sumber data: Monografi DESA 2004

Catatan :

Tabel : 10.1

**BANYAKNYA SARANA ANGKUTAN DARAT
KENDARAAN BERMOTOR
KECAMATAN KANGKUNG
TAHUN : 2005**

DESA	MOBIL PENUMPANG UMUM	BUS	TRUK	MOBIL PRIBADI/ DINAS	SEPEDA MOTOR
(1)	(2)	(3)	(4)	(5)	(6)
01. Sendangkulon	8	0	1	12	422
02. Sendangdawung	11	0	0	13	289
03. Sukodadi	2	0	0	9	161
04. Kalyoso	6	0	0	4	108
05. Gebanganom Wt	1	0	0	5	182
06. Kadilangu	5	0	0	6	99
07. Truko	4	0	1	14	211
08. Lebosari	2	0	1	4	130
09. Kangkung	2	0	0	12	78
10. Laban	3	0	0	3	59
11. Karangmalang Wt	5	0	0	8	387
12. Jungsemi	2	0	0	6	398
13. Tanjungmojo	3	0	2	9	113
14. Rejosari	4	0	1	11	70
15. Kalirejo	12	0	2	42	409
JUMLAH 2005	70	0	8	158	3,116
2004	70	0	8	144	3,102
2003	75	0	12	136	3,132

BPS Kabupaten Kendal

Sumber data : Statistik Kecamatan Kangkung

Catatan :

Tabel : 10.2

**BANYAKNYA SARANA ANGKUTAN DARAT
KENDARAAN TAK BERMOTOR
KECAMATAN KANGKUNG
TAHUN : 2005**

DESA	DOKAR	GEROBAK	GEROBAK	BECAK	SEPEDA	
		DORONG	HEWAN			
(1)	(2)	(3)	(4)	(5)	(6)	
01. Sendangkulon	2	43	0	9	608	
02. Sendangdawung	9	22	0	13	421	
03. Sukodadi	3	12	1	2	234	
04. Kaliyoso	5	17	0	5	176	
05. Gebanganom Wt	2	66	0	4	217	
06. Kadilangu	3	31	0	8	248	
07. Truko	7	24	0	10	304	
08. Lebosari	3	16	0	5	213	
09. Kangkung	4	13	0	13	244	
10. Laban	2	16	0	4	131	
11. Karangmalang Wt	2	21	0	4	472	
12. Jungsemi	9	12	0	13	392	
13. Tanjungmojo	8	24	2	7	349	
14. Rejosari	4	14	0	9	202	
15. Kalirejo	16	38	0	16	566	
JUMLAH 2005		79	369	3	122	4,777
2004		78	369	3	116	4,763
2003		77	350	6	119	4,782

BPS Kabupaten Kendal

Sumber data : Statistik Kecamatan Kangkung

Catatan :

Tabel : 10.3

**JENIS PERMUKAAN, KONDISI, DAN KELAS JALAN
KECAMATAN KANGKUNG
TAHUN : 2005**

KEADAAN	PANJANG JALAN		
	2003	2004	2005
	(Km)	(Km)	(Km)
(1)	(2)	(3)	(4)
I. Jenis Permukaan			
a. Aspal	23.60	23.60	24.00
b. Kerikil	4.20	4.20	3.70
c. Tanah	2.70	2.70	2.70
d. Lainnya	1.10	1.10	1.20
Jumlah	31.60	31.60	31.60
II. Kondisi Jalan			
a. Baik	28.90	28.90	28.90
b. Sedang	2.70	2.70	2.70
c. Rusak	0.00	0.00	0.00
d. Rusak Berat	0.00	0.00	0.00
Jumlah	31.60	31.60	31.60
III. Kelas Jalan (*)			
a. Kelas I	1.00	1.00	1.00
b. Kelas II	0.00	0.00	0.00
c. Kelas III	16.50	16.50	16.50
d. Kelas IIIA	0.00	0.00	0.00
e. Kelas IV	0.00	0.00	0.00
f. Kelas V	0.00	0.00	0.00
g. Lainnya	14.10	14.10	14.10
Jumlah	31.60	31.60	31.60

BPS Kabupaten Kendal

Sumber data : Kantor Kecamatan Kangkung

Catatan :

Tabel : 10.4

**BANYAKNYA JEMBATAN DESA
KECAMATAN KANGKUNG
TAHUN : 2005**

DESA	JEMBATAN			
	BESI	BETON	KAYU	BAMBU
(1)	(2)	(3)	(4)	(5)
01. Sendangkulon	0	12	0	0
02. Sendangdawung	0	9	0	0
03. Sukodadi	0	6	0	0
04. Kaliyoso	0	5	0	0
05. Gebanganom Wt	0	6	0	0
06. Kadilangu	0	8	0	0
07. Truko	0	9	0	0
08. Lebosari	0	5	0	0
09. Kangkung	0	7	0	0
10. Laban	1	6	0	0
11. Karangmalang Wt	0	9	0	0
12. Jungsemi	0	7	0	0
13. Tanjungmojo	0	11	0	0
14. Rejosari	0	9	0	0
15. Kalirejo	0	17	0	0
JUMLAH 2005	1	126	0	0
2004	0	126	0	0
2003	0	126	0	0

BPS Kabupaten Kendal

Sumber data : Kantor Kecamatan Kangkung

Catatan :

Tabel : 11.1

**BANYAKNYA TELEVISI, RADIO, LISTRIK PLN, DAN TELEPHON
KECAMATAN KANGKUNG
TAHUN : 2005**

DESA	TV	RADIO	LISTRIK PLN	TELEPHON
(1)	(2)	(3)	(4)	(5)
01. Sendangkulon	1,030	188	1,019	1
02. Sendangdawung	1,008	141	733	1
03. Sukodadi	409	95	332	0
04. Kaliyoso	279	64	340	2
05. Gebanganom Wt	203	44	224	0
06. Kadilangu	493	63	318	1
07. Truko	518	147	570	16
08. Lebosari	344	69	317	0
09. Kangkung	427	84	459	14
10. Laban	280	43	248	3
11. Karangmalang Wt	436	105	511	0
12. Jungsemi	683	116	629	0
13. Tanjungmojo	731	121	678	6
14. Rejosari	414	141	356	10
15. Kalirejo	963	170	868	7
JUMLAH 2005	8,218	1,591	7,602	61
2004	8,250	1,573	7,532	59
2003	7,940	1,527	7,410	49

BPS Kabupaten Kendal

Sumber data : Statistik Kecamatan Kangkung

Catatan :

Tabel : 12.1

**BANYAKNYA LAPANGAN OLAHRAGA
KECAMATAN KANGKUNG
TAHUN : 2005**

DESA	SEPAK BOLA	VOLLEY	BULU TANGKIS	TENIS
(1)	(2)	(3)	(4)	(5)
01. Sendangkulon	0	1	2	0
02. Sendangdawung	1	1	2	0
03. Sukodadi	1	1	1	0
04. Kalyoso	1	1	1	1
05. Gebanganom Wt	1	1	1	0
06. Kadilangu	1	1	2	0
07. Truko	1	1	2	0
08. Lebosari	1	1	1	0
09. Kangkung	1	1	1	0
10. Laban	0	1	1	0
11. Karangmalang Wt	1	1	1	0
12. Jungsemi	1	1	1	0
13. Tanjungmojo	1	1	1	0
14. Rejosari	1	1	1	0
15. Kaliirejo	1	1	1	0
JUMLAH 2005	13	15	19	1
2004	13	15	19	1
2003	13	15	19	0

BPS Kabupaten Kendal

Sumber data : Kantor Kecamatan Kangkung

Catatan :

Tabel : 13.1

**BANYAKNYA SURAT PEMBERITAHUAN PAJAK TERDAFTAR
KECAMATAN KANGKUNG
TAHUN : 2005**

DESA	BANYAKNYA	
	SURAT PEMBERITAHUAN PAJAK TERDAFTAR	
(1)	(2)	
01. Sendangkulon		2,972
02. Sendangdawung		2,326
03. Sukodadi		1,418
04. Kaliyoso		1,378
05. Gebanganom Wt		735
06. Kadilangu		1,153
07. Truko		1,406
08. Lebosari		1,595
09. Kangkung		1,268
10. Laban		961
11. Karangmalang Wt		1,841
12. Jungsemi		3,134
13. Tanjungmojo		2,728
14. Rejosari		914
15. Kallrejo		3,161
	JUMLAH 2005	26,990
	2004	26,862
	2003	26,788

BPS Kabupaten Kendal

Sumber data : Kantor Kecamatan Kangkung
Catatan :

Tabel : 13.2

**PEMASUKAN PAJAK BUMI DAN BANGUNAN
KECAMATAN KANGKUNG
TAHUN : 2005**

DESA	PEMASUKAN PBB
(1)	(000) (2)
01. Sendangkulon	41,811.34
02. Sendangdawung	23,704.41
03. Sukodadi	11,666.18
04. Kalfyoso	11,787.71
05. Gebanganom Wt	13,256.61
06. Kadilangu	13,823.56
07. T r u k o	29,467.42
08. Lebosari	14,151.48
09. Kangkung	16,907.18
10. L a b a n	9,631.58
11. Karangmalang Wt	21,889.73
12. Jungsemi	40,297.50
13. Tanjungmojo	35,458.65
14. Rejosari	12,172.32
15. Kalirejo	38,074.70
JUMLAH 2005	334,100.37
2004	295,088.17
2003	222,305.12

BPS Kabupaten Kendal

Sumber data : Kantor Kecamatan Kangkung
Catatan :

Tabel : 14.1.

**BANYAKNYA PASAR PERMANEN DAN BUKAN PERMANEN
KECAMATAN KANGKUNG**

TAHUN : 2005

DESA	PASAR PERMANEN	PASAR BUKAN PERMANEN
(1)	(2)	(3)
01. Sendangkulon	0	1
02. Sendangdawung	0	0
03. Sukodadi	0	0
04. Kaliyoso	0	0
05. Gebanganom Wt	0	0
06. Kadilangu	0	0
07. Truko	1	0
08. Lebosari	0	0
09. Kangkung	1	0
10. Laban	0	0
11. Karangmalang Wt	0	0
12. Jungsemi	0	0
13. Tanjungmojo	0	0
14. Rejosari	0	0
15. Kalirejo	1	0
JUMLAH 2005	3	1
2004	3	1
2003	3	1

BPS Kabupaten Kendal

Sumber data : Kantor Kecamatan Kangkung

Catatan :