

KECAMATAN MALAUSMA DALAM ANGKA *MAL AUSMA DISTRICT IN FIGURES* 2024



Volume 06, 2024



**BADAN PUSAT STATISTIK
KABUPATEN MAJALENGKA
BPS-STATISTICS MAJALENGKA REGENCY**

Katalog/*Catalogue*: 1102001.3210021
ISSN 2747-1071

KECAMATAN MALAUSMA DALAM ANGKA *MAL AUSMA DISTRICT IN FIGURES* 2024

Volume 06, 2024

<https://majalengkakab.bps.go.id>



**BADAN PUSAT STATISTIK
KABUPATEN MAJALENGKA
BPS-STATISTICS MAJALENGKA REGENCY**

KECAMATAN MALAUSMA DALAM ANGKA

Malausma District in Figures

2024

Volume 06, 2024

Katalog /*Catalogue*: 1102001.3210021

ISSN: 2747-1071

Nomor Publikasi/*Publication Number*: 32100.24031

Ukuran Buku/*Book Size*: 14,8 cm x 21 cm

Jumlah Halaman/*Number of Pages* : xxviii + 120 hal/*pages*

Penyusun Naskah/*Manuscript Drafter*:

BPS Kabupaten Majalengka

BPS-Statistics Majalengka Regency

Penyunting/*Editor*:

BPS Kabupaten Majalengka

BPS-Statistics Majalengka Regency

Pembuat Kover/*Cover Designer*:

BPS Kabupaten Majalengka

BPS-Statistics Majalengka Regency

Penerbit/*Publisher*

©BPS Kabupaten Majalengka/*BPS-Statistics Majalengka Regency*

Sumber Ilustrasi/*Illustration Source*: Kantor Kecamatan Malausma/*Malausma District Office*

Dilarang mereproduksi dan/atau menggandakan sebagian atau seluruh isi

buku ini untuk tujuan komersial tanpa izin tertulis dari Badan Pusat Statistik Kabupaten Majalengka.

It is prohibited to reproduce and/or duplicate part or all of this book for commercial purpose without permission from BPS-Statistics Majalengka Regency.

TIM PENYUSUN/COMPILERS
KECAMATAN MALAUSMA DALAM ANGKA
Malausma District in Figures
2024

Volume 06, 2024

Pengarah/Director

Joni Kasmuri

Penanggung Jawab/Persons in Charge

Joni Kasmuri

Penyunting/Editors

Ate Herismaya • Aep Saepudin

Pengolah Data dan Penulis Naskah/Data Processor and Writers

Ate Herismaya

Penata Letak/Layout Designers

Ate Herismaya • Imam Abdurohman

Penerjemah/Translators

Ate Herismaya

KONTRIBUTOR DATA/DATA CONTRIBUTORS

1. Kementerian Agama/*Ministry of Religious Affair*
2. Kementerian Pendidikan dan Kebudayaan/*Ministry of Education and Culture*
3. Badan Meteorologi Klimatologi dan Geofisika/*Meteorological, Climatology, and Geophysical Agency*
4. Badan Pusat Statistik/*BPS-Statistics Indonesia*
5. Kecamatan Malausma/*Malausma District*

<https://majalengkakab.bps.go.id>

KEPALA BPS KABUPATEN MAJALENGKA
HEAD OF BPS-STATISTICS MAJALENGKA REGENCY



JONI KASMURI

KATA PENGANTAR

Publikasi Kecamatan Malausma Dalam Angka 2024 merupakan publikasi lanjutan dari publikasi tahun-tahun sebelumnya yang memberikan gambaran perkembangan kemajuan di berbagai bidang pembangunan.

Penyajian tabel data/informasi dalam publikasi ini disusun dalam periode tahun 2023, dimana data yang ditampilkan adalah data yang *up to date*. Namun demikian, dalam publikasi ini masih terdapat kekurangan. Diantaranya, terdapat data yang muncul pada publikasi sebelumnya, tetapi tidak muncul dalam publikasi ini karena ketidaktersediaan data. Oleh karenanya, bantuan dan pengertian dari semua pihak sebagai sumber data perlu ditingkatkan, agar pada penerbitan yang akan datang dapat lebih baik dan lebih lengkap.

Akhirnya, kepada semua pihak yang telah membantu mengisi kelengkapan data dalam penerbitan ini, terutama Dinas/Instansi, kami menyampaikan penghargaan dan terimakasih yang sebesar-besarnya.

Mudah-mudahan publikasi ini berguna bagi para pengguna data.

Majalengka , September 2024
Kepala BPS
Kabupaten Majalengka



JONI KASMURI

PREFACE

Malasma Subdistrict Publication in Figures 2024 is a continuation of previous years' publications which provide an overview of progress in various fields of development.

The presentation of data / information tables in this publication was prepared in the period 2023, where the data displayed is up to date data. However, in this publication there are still shortcomings. Among them, there are data that appeared in previous publications, but did not appear in this publication because of the unavailability of data. Therefore, assistance and understanding from all parties as a source of data need to be improved, so that future publishing can be better and more complete.

Finally, to all those who have helped fill in the completeness of the data in this publication, especially the Office / Agency, we express our deepest appreciation and gratitude.

Hopefully this publication will be useful for data users.

Majalengka, September 2024
Head of BPS-Statistics Majalengka Regency



JONI KASMURI

DAFTAR ISI/CONTENTS
KECAMATAN MALAUSMA DALAM ANGKA
Malausma District in Figures
2024
 Volume 01, 2024

	Halaman <i>Page</i>
Kata Pengantar/ <i>Preface</i>	xii
Daftar Isi/ <i>Contents</i>	xiii
Daftar Tabel/ <i>List of Tables</i>	xv
Daftar Gambar/ <i>List of Figures</i>	xxi
Penjelasan Umum/ <i>Explanatory Notes</i>	xxiii
Daftar Singkatan/ <i>List of Abbreviation</i>	xxv
1. Geografi dan Iklim/ <i>Geography and Climate</i>	1
2. Pemerintahan/ <i>Government</i>	11
3. Penduduk/ <i>Population</i>	21
4. Sosial dan Kesejahteraan Rakyat/ <i>Social and Welfare</i>	31
5. Pertanian/ <i>Agriculture</i>	59
6. Pariwisata, Transportasi, dan Komunikasi/ <i>Tourism, Transportation, and Communication</i>	73
7. Perbankan, Koperasi, dan Perdagangan/ <i>Banking, Cooperative, and Trade</i>	87
Daftar Pustaka/ <i>Bibliography</i>	99

DAFTAR TABEL/LIST OF TABLES

Tabel Table		Halaman Page
1.	GEOGRAFI/1	
1.1	Luas Daerah Menurut Desa/Kelurahan di Kecamatan Malausma, 2023 <i>Total Area by Villages/Kelurahan in Malausma District, 2023</i>	9
1.2	Jarak ke Ibukota Kecamatan dan Ibukota Kabupaten/Kota Menurut Desa/Kelurahan di Kecamatan Malausma (km), 2023 <i>Distance to the District Capital and Regency/Municipal Capital by Villages/Kelurahan in Malausma District (km), 2023</i>	10
2.	PEMERINTAHAN/GOVERNMENT	
2.1	WILAYAH ADMINISTRATIF ADMINISTRATIVE AREA	
2.1.1	Jumlah Rukun Warga (RW) dan Rukun Tetangga (RT) Menurut Desa/Kelurahan di Kecamatan Malausma, 2023 <i>Number of Rukun Warga and Rukun Tetangga by Villages/ Kelurahan in Malausma District, 2023</i>	19
2.2	SUMBER DAYA MANUSIA HUMAN RESOURCES	
2.2.1	Jumlah Pegawai Negeri Sipil Menurut Pemerintah Daerah dan Jenis Kelamin di Kecamatan Malausma, 2023 <i>Number of Civil Servants by Local Government and Sex in Malausma District, 2023</i>	20
2.2.2	Jumlah Pegawai Negeri Sipil Pemerintah Daerah Kecamatan Malausma Menurut Tingkat Pendidikan dan Jenis Kelamin, 2023 <i>Number of Civil Servants of Malausma District Government by Educational Level and Sex, 2023</i>	21

3. PENDUDUK/POPULATION

3.1	Penduduk, Distribusi Persentase Penduduk, Kepadatan Penduduk, Rasio Jenis Kelamin Penduduk Menurut Desa/Kelurahan di Kecamatan Malausma, 2023 <i>Population, Percentage Distribution of Population, Population Density, and Population Sex Ratio by Villages/Kelurahan in Malausma District, 2023</i>	31
3.2	Jumlah Penduduk Menurut Kelompok Umur dan Jenis Kelamin di Kecamatan Malausma, 2023 <i>Population by Age Groups and Sex in Malausma District, 2023</i>	33
3.3	Jumlah Penduduk Menurut Kelompok Umur dan Jenis Kelamin di Desa Buninagara Kecamatan Malausma, 2023 <i>Population by Age Groups and Sex in Buninagara Village, Malausma District, 2023</i>	34
3.4	Jumlah Penduduk Menurut Kelompok Umur dan Jenis Kelamin di Desa Werasari Kecamatan Malausma, 2023 <i>Population by Age Groups and Sex in Werasari Village, Malausma District, 2023</i>	35
3.5	Jumlah Penduduk Menurut Kelompok Umur dan Jenis Kelamin di Desa Malausma Kecamatan Malausma, 2023 <i>Population by Age Groups and Sex in Malausma Village, Malausma District, 2023</i>	36
3.6	Jumlah Penduduk Menurut Kelompok Umur dan Jenis Kelamin di Desa Banyusari Kecamatan Malausma, 2023 <i>Population by Age Groups and Sex in Banyusari Village, Malausma District, 2023</i>	37
3.7	Jumlah Penduduk Menurut Kelompok Umur dan Jenis Kelamin di Desa Jagamulya Kecamatan Malausma, 2023 <i>Population by Age Groups and Sex in Jagamulya Village, Malausma District, 2023</i>	38
3.8	Jumlah Penduduk Menurut Kelompok Umur dan Jenis Kelamin di Desa Cimuncang Kecamatan Malausma, 2023 <i>Population by Age Groups and Sex in Cimuncang Village, Malausma District, 2023</i>	39

Tabel Table	Halaman Page	
3.9	Jumlah Penduduk Menurut Kelompok Umur dan Jenis Kelamin di Desa Ciranca Kecamatan Malausma, 2023 <i>Population by Age Groups and Sex in Ciranca Village, Malausma District, 2023</i>	40
3.10	Jumlah Penduduk Menurut Kelompok Umur dan Jenis Kelamin di Desa Lebakwangi Kecamatan Malausma, 2023 <i>Population by Age Groups and Sex in Lebakwangi Village, Malausma District, 2023</i>	41
3.11	Jumlah Penduduk Menurut Kelompok Umur dan Jenis Kelamin di Desa Sukadana Kecamatan Malausma, 2023 <i>Population by Age Groups and Sex in Sukadana Village, Malausma District, 2023</i>	42
3.12	Jumlah Penduduk Menurut Kelompok Umur dan Jenis Kelamin di Desa Girimukti Kecamatan Malausma, 2023 <i>Population by Age Groups and Sex in Girimukti Village, Malausma District, 2023</i>	43
3.13	Jumlah Penduduk Menurut Kelompok Umur dan Jenis Kelamin di Desa Kramatjaya Kecamatan Malausma, 2023 <i>Population by Age Groups and Sex in Kramatjaya Village, Malausma District, 2023</i>	44
4.	SOSIAL DAN KESEJAHTERAAN RAKYAT/SOCIAL AND WELFARE	
4.1	PENDIDIKAN EDUCATION	
4.1.1	Jumlah Sekolah Menurut Tingkat Pendidikan di Kecamatan Malausma, 2022/2023 dan 2023/2024 <i>Number of Schools by Educational Level in Malausma District, 2022/2023 and 2023/2024</i>	53
4.1.2	Jumlah Guru Menurut Tingkat Pendidikan di Kecamatan Malausma, 2022/2023 dan 2023/2024 <i>Number of Teachers by Educational Level in Malausma District, 2022/2023 and 2023/2024</i>	54

Tabel Table	Halaman Page	
4.1.3	Jumlah Murid Menurut Tingkat Pendidikan di Kecamatan Malausma, 2022/2023 dan 2023/2024 <i>Number of Pupils by Educational Level in Malausma District, 2022/2023 and 2023/2024.....</i>	55
4.2	KESEHATAN HEALTH	
4.2.1	Banyaknya Desa ¹ /Kelurahan yang Memiliki Sarana Kesehatan Menurut Jenis Sarana Kesehatan di Kecamatan Malausma, 2021–2023 <i>Number of Villages¹/Kelurahan Health Facilities by Type of Health Facilities in Malausma District, 2021–2023</i>	56
4.2.2	Banyaknya Warga Penderita Kekurangan Gizi Menurut Desa/Kelurahan di Kecamatan Malausma, 2023 <i>Number of People with Malnutrition by Villages/Kelurahan in Malausma District, 2023.....</i>	57
4.3	PERUMAHAN DAN LINGKUNGAN HOUSING AND ENVIRONMENT	
4.3.1	Banyaknya Desa ¹ /Kelurahan Menurut Sumber Air Minum Sebagian Besar Keluarga di Kecamatan Malausma, 2023 <i>Number of Villages¹/Kelurahan by Drinking Water Source of Majority Family in Malausma District, 2023.....</i>	58
4.3.2	Banyaknya Keluarga Menurut Desa/Kelurahan dan Jenis Pengguna Listrik di Kecamatan Malausma, 2023 <i>Number of Family by Villages/Kelurahan and Type of Electricity Consumer in Malausma District, 2023.....</i>	59
4.3.3	Banyaknya Desa ¹ /Kelurahan Menurut Sumber Penerangan Jalan Utama Desa/Kelurahan di Kecamatan Malausma, 2021–2023 <i>Number of Villages¹/Kelurahan by Source of Villages/Kelurahan's Main Street Illumination in Malausma District, 2021–2023.....</i>	60
4.3.4	Banyaknya Desa ¹ /Kelurahan Menurut Penggunaan Fasilitas Tempat Buang Air Besar Sebagian Besar Keluarga di Kecamatan Malausma, 2021–2023 <i>Number of Villages¹/Kelurahan by Toilet Facility Used by Majority Family in Malausma District, 2021–2023</i>	61

Tabel Table	Halaman Page	
4.3.5	Banyaknya Desa/Kelurahan Menurut Jenis Bahan Bakar untuk Memasak yang Digunakan Sebagian Besar Keluarga di Kecamatan Malausma, 2023 <i>Number of Villages/Kelurahan by Type of Cooking Fuel Used by Majority Family in Malausma District, 2023</i>	62
4.4 AGAMA DAN SOSIAL LAINNYA		
<i>RELIGION AND OTHER SOCIAL AFFAIRS</i>		
4.4.1	Keberadaan Tempat Peribadatan Menurut Desa/ Kelurahan di Kecamatan Malausma, 2023 <i>Existence of Places of Worship Places by Villages/Kelurahan in Malausma District, 2023</i>	63
4.4.2	Banyaknya Kejadian Bencana Alam Menurut Desa/Kelurahan dan Jenis Bencana Alam di Kecamatan Malausma, 2023 <i>Number of Natural Disaster Events by Villages/Kelurahan and Type of Natural Disaster in Malausma District, 2023</i>	64
4.4.3	Banyaknya Korban Jiwa Akibat Bencana Alam Menurut Desa/ Kelurahan dan Jenis Bencana Alam di Kecamatan Malausma, 2023 <i>Number of Fatalities Due to Natural Disasters by Villages/Kelurahan and Type of Natural Disaster in Malausma District, 2023</i>	67
4.4.4	Keberadaan Fasilitas/Upaya Antisipasi/Mitigasi Bencana Alam Menurut Desa/Kelurahan di Kecamatan Malausma, 2023 <i>Existence of Facilities/Efforts for Anticipation/Mitigation of Natural Disasters by Villages/Kelurahan by Villages/Kelurahan in Malausma District, 2023</i>	70
4.4.5	Banyaknya Desa/Kelurahan yang Memiliki Kelompok Kegiatan Olahraga Menurut Jenis Olahraga dan Ketersediaan Fasilitas/ Lapangan Olahraga di Kecamatan Malausma, 2023 <i>Number of Villages/Kelurahan Having Sport Activities Groups by Type of Sport and Availability of Sport Facilities/Fields in Malausma District, 2023</i>	72

5. PERTANIAN/AGRICULTURE

5.1	Luas Panen Tanaman Sayuran dan Buah-buahan Semusim Menurut Jenis Tanaman di Kecamatan Malausma (ha), 2020–2023 <i>Harvested Area of Seasonal Vegetables and Fruits by Kind of Plant in Malausma District (ha), 2020–2023</i>	83
5.2	Produksi Tanaman Sayuran dan Buah-buahan Semusim Menurut Jenis Tanaman di Kecamatan Malausma (kuintal), 2020–2023 <i>Production of Seasonal Vegetables and Fruits by Kind of Plant in Malausma District (quintal), 2020–2023</i>	84
5.3	Luas Panen Tanaman Biofarmaka Menurut Jenis Tanaman di Kecamatan Malausma (m ²), 2020–2023 <i>Harvested Area of Medicinal Plants by Kind of Plant in Malausma District (m²), 2020–2023</i>	85
5.4	Produksi Tanaman Biofarmaka Menurut Jenis Tanaman di Kecamatan Malausma (kg), 2020–2023 <i>Production of Medicinal Plants by Kind of Plant in Malausma District (kg),2020–2023</i>	86
5.5	Luas Panen Tanaman Hias Menurut Jenis Tanaman di Kecamatan Malausma (m ²), 2020–2023 <i>Harvested Area of Ornamental Plants by Kind of Plant in Malausma District (m²), 2020–2023</i>	87
5.6	Produksi Tanaman Hias Menurut Jenis Tanaman di Kecamatan Malausma (tangkai), 2020–2023 <i>Production of Ornamental Plants by Kind of Plant n Malausma District (stalks), 2020–2023</i>	88
5.7	Produksi Buah-Buahan dan Sayuran Tahunan Menurut Jenis Tanaman di Kecamatan Malausma (kuintal), 2020–2023 <i>Production of Annual Fruits and Vegetables by Kind of Plant in Malausma District (quintal), 2020–2023</i>	89

6.	PARIWISATA, TRANSPORTASI, DAN KOMUNIKASI/TOURISM, TRANSPORTATION, AND COMMUNICATION	
6.1	PARIWISATA TOURISM	
6.1.1	Jumlah Sarana Akomodasi Menurut Desa/Kelurahan dan Jenis Akomodasi di Kecamatan Malausma, 2023 <i>Number of Accomodation Facilities by Villages/Kelurahan and Type of Accomodation in Malausma District, 2023.....</i>	99
6.2	TRANSPORTASI TRANSPORTATION	
6.2.1	Prasarana dan Sarana Transportasi Antardesa/Kelurahan Menurut Desa/Kelurahan di Kecamatan Malausma, 2023 <i>Inter-Villages/Kelurahan Transportation Infrastructure and Facilities by Villages/Kelurahan in Malausma District, 2023</i>	100
6.3	KOMUNIKASI COMMUNICATION	
6.3.1	Keberadaan Kantor Pos/Pos Pembantu/Rumah Pos, Pos Keliling, dan Perusahaan/Agen Jasa Ekspedisi Swasta Menurut Desa/Kelurahan di Kecamatan Malausma, 2023 <i>Number of Post Office/Subsidiary of Post Office, Mobile Portal Service, Private Expedition Service Company by Villages/Kelurahan in Malausma District, 2023</i>	102
6.3.2	Jumlah Operator Layanan Komunikasi Telepon Seluler Menurut Desa/Kelurahan di Kecamatan Malausma, 2023 <i>Number of Cellular Phone Communication Service Operators by Villages/Kelurahan in Malausma District, 2023</i>	103
6.3.3	Kekuatan Sinyal Telepon Seluler dan Jenis Sinyal Internet Telepon Seluler Menurut Desa/Kelurahan di Kecamatan Malausma, 2023 <i>The Strenght of Celular Phone Signal by Villages/Kelurahan in Malausma District, 2023.....</i>	104

7.	PERBANKAN, KOPERASI, DAN PERDAGANGAN/BANKING, COOPERATIVE, AND TRADE	
7.1	Banyaknya Sarana Lembaga Keuangan Bank Menurut Desa/ Kelurahan dan Jenis Bank di Kecamatan Malausma, 2023 <i>Number of Bank by Villages/Kelurahan and Type of Bank in Malausma District, 2023</i>	113
7.2	Banyaknya Koperasi Aktif Menurut Menurut Desa/Kelurahan dan Jenis Koperasi di Kecamatan Malausma, 2023 <i>Number of Cooperative by Villages/Kelurahan and Type of Cooperative in Malausma District, 2023</i>	114
7.3	Banyaknya Sarana Perdagangan Menurut Desa/Kelurahan dan Jenis Sarana Perdagangan di Kecamatan Malausma, 2023 <i>Number of Trade Facilities by Villages/Kelurahan and Type of Trade Facilities in Malausma District, 2023</i>	116

DAFTAR GAMBAR/LIST OF FIGURES

Gambar Figure		Halaman Page
1.1	Luas Daerah menurut Desa/Kelurahan (%), 2023 <i>Total Area by Village/Kelurahan (%), 2023</i>	7
1.2	Jarak ke Ibukota Kecamatan Menurut Desa/Kelurahan di Kecamatan Malausma (km), 2023 <i>Distance to the District Capital by Village/Kelurahan in Malausma District (km), 2023</i>	8
2.1	Jumlah RT dan RW menurut Desa di Kecamatan Malausma <i>Number of RT and RW by Village in Malausma District</i>	17
2.2	Jumlah PNS di Kantor Kecamatan Malausma <i>Number of civil servants in the Malausma District Office</i>	18
3.1	Jumlah Penduduk Berdasarkan Desa/Kelurahan di Malausma, 2023 <i>Number of Population by Village/Subdistrict in Malausma District, 2023</i>	
3.2	Piramida Penduduk Kecamatan Malausma <i>Malausma District Population Pyramid</i>	
4.1	Jumlah Sekolah di Kecamatan Malausma <i>Number of Schools in Malausma District</i>	51
4.2	Rasio Murid terhadap Guru menurut tingkat Pendidikan di Kecamatan Malausma, 2023 <i>Student to Teacher Ratio by Level of Worship Education in Malausma District, 2023</i>	52
5.1	Produksi Buah-Buahan dan Sayuran Tahunan Menurut Jenis Tanaman di Kecamatan Malausma (kuintal), 2020-2023 <i>Production of Annual Fruits and Vegetables by Kind of Plant in Malausma District (quintal), 2020–2023</i>	81
6.1	Jumlah Operator Layanan Telepon Seluler di Kecamatan Malausma <i>Number of Cell Phone Service Operators in Malausma District</i>	97
7.1	Banyaknya Sarana Perdagangan di Kecamatan Malausma, 2023 <i>Number of Trade Facilities in Malausma District</i>	111

PENJELASAN UMUM/EXPLANATORY NOTES

Tanda-tanda, satuan-satuan, dan lain-lainnya yang digunakan dalam publikasi ini adalah sebagai berikut:

Symbols, measurement units, and acronyms which are used in this publication, are as follows:

1. TANDA-TANDA/SYMBOLS

Data tidak tersedia/ <i>Data not available</i>	: ...
Tidak ada atau nol / <i>Null or zero</i>	: -
Data dapat diabaikan/ <i>Data negligible</i>	: ~0
Tanda decimal/ <i>Decimal point</i>	: ,
Data tidak dapat ditampilkan/ <i>Not applicable</i>	: NA
Angka estimasi/ <i>Estimated figures</i>	: e
Angka diperbaiki/ <i>Revised figures</i>	: r
Angka sementara/ <i>Preliminary figures</i>	: *
Angka sangat sementara/ <i>Very preliminary figures</i>	: **
Angka sangat sangat sementara/ <i>Very very preliminary figures</i>	: ***

2. SATUAN/UNITS

barel/ <i>barrel</i>	: 158,99 liter/ <i>litres</i> = 1/6,2898 m ³
hektare (ha)/ <i>hectare (ha)</i>	: 10.000 m ²
kilometer (km)/ <i>kilometres (km)</i>	: 1.000 meter/ <i>meters (m)</i>
knot/ <i>knot</i>	: 1,8523 km/jam (<i>km/hour</i>)
kuintal/ <i>quintal</i>	: 100 kg
KWh	: 1.000 Watt <i>hour</i>
MWh	: 1.000 KWh
liter (untuk beras)/ <i>litre (for rice)</i>	: 0,80 kg
MMSCF	: 1/35,3 m ³
metrik ton (m.ton)/ <i>metric ton (m. ton)</i>	: 0,98421 long ton = 1.000 kg
ons/ <i>ounce</i>	: 28,31 gram/ <i>grams</i>
ton	: 1.000 kg

Satuan lain: buah, dus, butir, helai/lembar, kaleng, batang, pulsa, ton kilometer (ton-km), jam, menit, persen (%).

Other units: unit, pack, pieces, sheet, tin, pulse, ton-kilometres(ton-km), hour, minute, percent (%).

Perbedaan angka di belakang koma disebabkan oleh pembulatan angka.

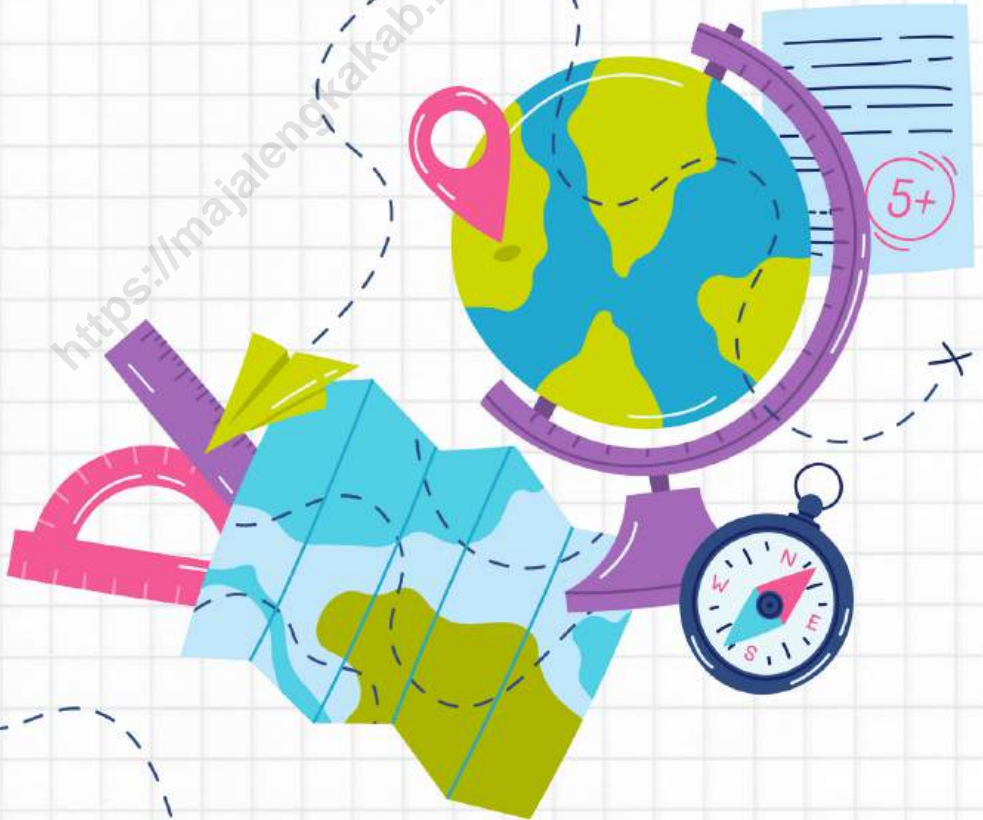
The difference in decimal numbers is caused by rounding.

DAFTAR SINGKATAN/LIST OF ABBREVIATION

SI	: Stasiun Iklim/ <i>Climate Station</i>
SMPK	: Stasiun Meterologi Pertanian Khusus/ <i>Special Agricultural Meteorological Station</i>
t.t	: Tempat tidur/ <i>Bed</i>
BCG	: Bacillus Calmette Guerin
DPT	: Difteri, Pertusis, Tetanus/ <i>Diphtheria, Tetanus, and Pertussis</i>
TT	: Tetanus Toxoid
IOT	: Industri Obat Tradisional/ <i>Traditional Medicine Industry</i>
IKOT	: Industri Kecil Obat Tradisional/ <i>Traditional Medicine Small Industry</i>
Alkes	: Alat kesehatan/ <i>Health Kits</i>
PKRT	: Perbekalan Kesehatan Rumah tangga/ <i>Household Health Logistics</i>
Kompl	: Komplemen/ <i>Complement</i>
IRTP	: Industri Pangan Produksi Rumah Tangga/ <i>Foods Home Industry</i>
PBF	: Pedagang Besar Farmasi/ <i>Pharmacy Whole-seller</i>
GFK	: Gudang Farmasi Kab/Kota/Regency/ <i>Municipality Pharmacy Warehouse</i>
RB	: Rumah Bersalin/ <i>Delivery House</i>
Pustu	: Puskesmas pembantu/ <i>Auxiliary Public Health Center</i>
BP	: Balai Pengobatan/ <i>Polyclinic</i>
TPS	: Tempat Pembuangan Sampah Sementara / <i>landfill</i>
Jamkesmas	: Jaminan kesehatan masyarakat miskin/ <i>Poor public health insurance</i>
PJKMU	: Program Jaminan Kesehatan Masyarakat Umum/ <i>General Public Health Insurance Program</i>
SIUP	: Surat Ijin Usaha Perdagangan/ <i>Trading Permission Letter</i>
TDP	: Tanda Daftar Perusahaan/ <i>Company Registration Identity</i>
API	: Angka Pengenal Importir/ <i>Importer's Identity Number</i>

01

GEOGRAFI
GEOGRAPHY



<https://majalengkakab.bps.go.id>

PENJELASAN TEKNIS

1. Topografi adalah keadaan muka bumi pada suatu kawasan atau daerah.
 - a. Puncak adalah bagian paling atas gunung/pegunungan.
 - b. Lereng adalah bagian dari gunung/pegunungan/bukit yang letaknya di antara puncak sampai lembah.
 - c. Lembah adalah daerah rendah diantara dua gunung/pegunungan atau daerah yang mempunyai kedudukan lebih rendah dibandingkan daerah sekitarnya. Lembah di daerah pegunungan lipatan sering disebut slinkin. Lembah di daerah pegunungan patahan disebut graben atau slenk. Sedangkan lembah di daerah yang bergunung-gunung disebut lembah antar pegunungan.
2. Dataran adalah bagian atau sisi bidang tanah yang tampak datar, rata, dan membentang.

TECHNICAL NOTES

1. *Topography is the state of the earth in a certain area or region.*
 - a. *Peak is the highest part of mount/mountain.*
 - b. *Slope is part of the mount/mountain/hill which lies between the peak to the valley.*
 - c. *Valley is a low area between two mounts/mountains or area that have a position lower than the surrounding areas. Valley in mountainous area is often called syncline. Valley in a mountainous area is called graben fault or slenk. While the valley in the mountainous area is called the valley between the mountains.*
2. *Flat is a part or side of parcels of land that looked plane, flat, and stretches.*

ULASAN

Secara goeografis kecamatan Malausma terletak di bagian Selatan Kabupaten Majalengka. Dengan batas-batas wilayah :

- » Sebelah Selatan, berbatasan dengan Kabupaten Tasikmalaya dan Kabupaten Ciamis
- » Sebelah Utara, berbatasan dengan Kecamatan Talaga dan Keamatan Bantarujeg
- » Sebelah Utara, berbatasan dengan Kecamatan Talaga dan Keamatan Bantarujeg
- » Sebelah Timur, berbatasan dengan Kecamatan Cingambul.

Luas wilayah kecamatan Malausma adalah 45,4 km² , yang berarti kecamatan Malausma sekitar 3,77 % dari luas wilayah kabupaten Majalengka (yaitu ± 1.204,24 km²).

Cimuncang adalah desa terluas di Kecamatan Malausma yaitu 8,3 Km², dan Desa Kramatjaya adalah desa terkecil dengan luas 1,26 Km².

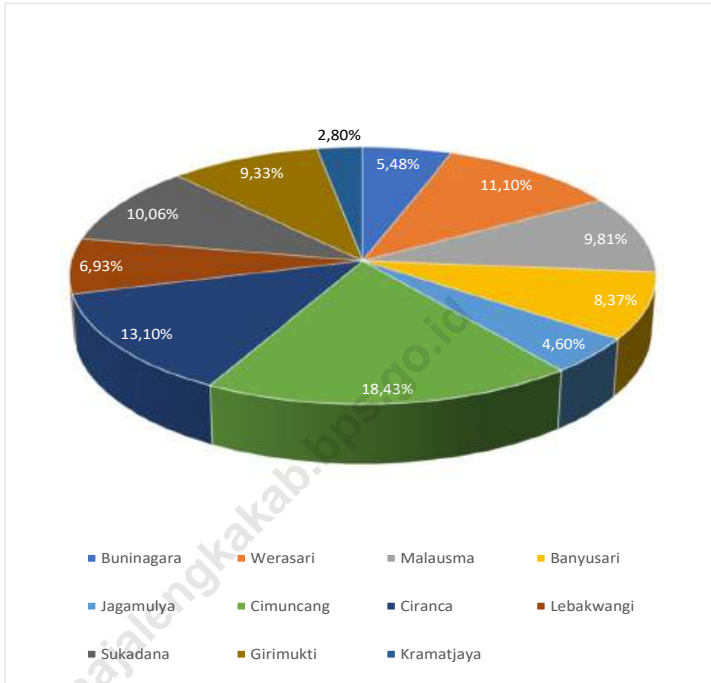
DESCRIPTION

Geographically, Malausma District is located in the south part of Majalengka Regency, with its territorial boundaries:

- » *South, bordered by Tasikmalaya Regency and Ciamis Regency*
- » *North, bordered by Talaga District and Bantarujeg District*
- » *North, bordered by Talaga District and Bantarujeg District*
- » *East, bordered by Cingambul District.*

The area of the Malausma district is 45.4 km², which means that the Malausma district is about 3.77 % of the area of the Majalengka district (i.e. ± 1,204.24 km²).

Gununglarang is the largest village in Malausma District at 8.3 Km², and Kramatjaya is the smallest village at 1.26 Km².

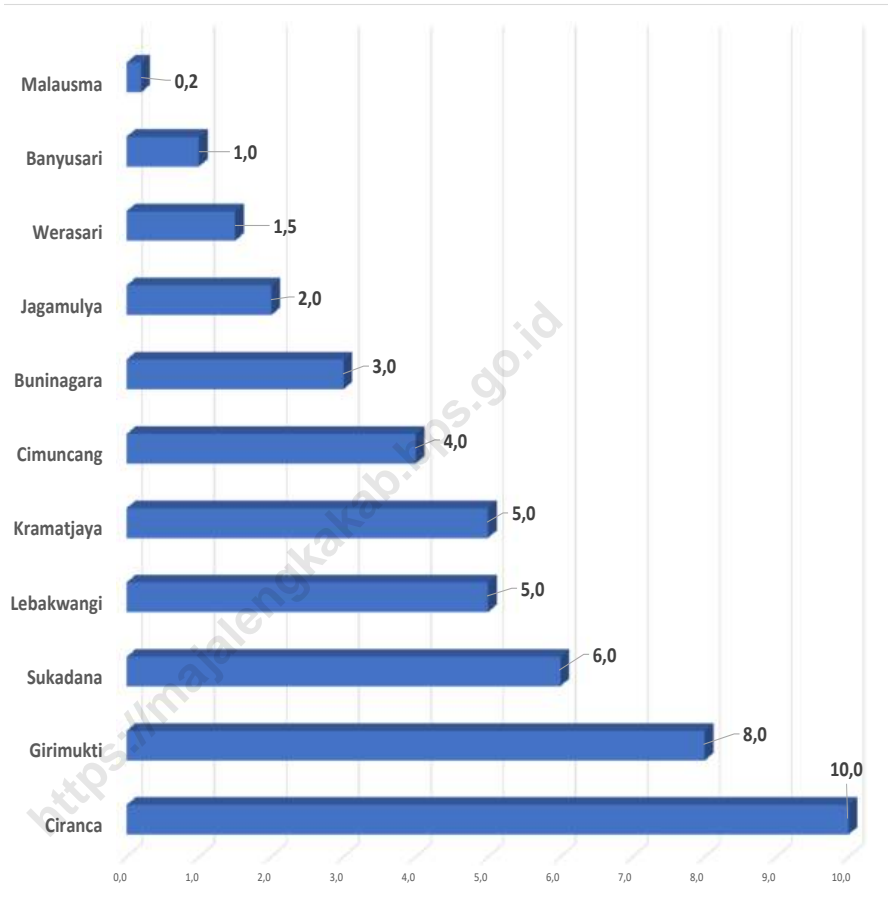


Sumber/Source : Kecamatan Malausma/Malausma District

Gambar
Figures

1.1

Luas Daerah menurut Desa/Kelurahan (%), 2023
Total Area by Village/Kelurahan (%), 2023



Sumber/Source : Kecamatan Malausma/Malausma District

Gambar
Figures 1.2

Jarak ke Ibukota Kecamatan Menurut Desa/Kelurahan di Kecamatan Malausma (km), 2023
Distance to the District Capital by Village/Kelurahan in Malausma District (km), 2023

Tabel 1.1
Table

**Luas Daerah Menurut Desa/Kelurahan di Kecamatan
Malausma, 2023**
**Total Area by Villages/Kelurahan in Malausma District,
2023**

Desa/Kelurahan Village/Kelurahan	Luas Total Area (km²/sq.km)	Persentase terhadap Luas Kecamatan Percentage to District Area
(1)	(2)	(3)
Buninagara	2,47	5,5
Werasari	5,00	11,1
Malausma	4,42	9,8
Banyusari	3,77	8,4
Jagamulya	2,07	4,6
Cimuncang	8,30	18,4
Ciranca	5,90	13,1
Lebakwangi	3,12	6,9
Sukadana	4,53	10,1
Girimukti	4,20	9,3
Kramatjaya	1,26	2,8
Kecamatan Malausma	45,40	100

Catatan/Note: ...

Sumber/Source: Kecamatan Malausma/Malausma District

Tabel 1.2
Table

Jarak ke Ibukota Kecamatan dan Ibukota Kabupaten/Kota Menurut Desa/Kelurahan di Kecamatan Malausma (km), 2023
Distance to the District Capital and Regency/Municipal Capital by Villages/Kelurahan in Malausma District (km), 2023


Desa/Kelurahan <i>Village/Kelurahan</i>	Jarak ke Ibukota Kecamatan <i>Distance to District Capital</i>	Jarak ke Ibukota Kabupaten/ Kota <i>Distance to Regency/Municipal Capital</i>
(1)	(2)	(3)
Buninagara	3,00	57
Werasari	1,50	56
Malausma	0,20	55
Banyusari	1,00	58
Jagamulya	2,00	52
Cimuncang	4,00	42
Ciranca	10,00	47
Lebakwangi	5,00	58
Sukadana	6,00	48
Girimukti	8,00	55
Kramatjaya	5,00	56

Catatan/Note: ...

Sumber/Source: Kecamatan Malausma/Malausma District

02

**PEMERINTAHAN
GOVERNMENT**



PENJELASAN TEKNIS

1. Desa adalah desa dan desa adat atau yang disebut dengan nama lain, selanjutnya disebut Desa adalah kesatuan masyarakat hukum yang memiliki batas wilayah yang berwenang untuk mengatur dan mengurus urusan pemerintahan, kepentingan masyarakat setempat berdasarkan prakarsa masyarakat, hak asal-usul, dan/atau hak tradisional yang diakui dan dihormati dalam system Pemerintahan Negara Kesatuan Republik Indonesia (Undang-Undang Nomor 6 Tahun 2014 tentang Desa).
2. Kelurahan adalah suatu wilayah yang dipimpin oleh seorang Lurah sebagai perangkat daerah kabupaten dan atau daerah kota di bawah kecamatan (Undang-Undang No. 32 Tahun 2004 tentang Pemerintahan Daerah).
3. Pegawai Negeri Sipil (PNS) adalah warga negara Indonesia yang memenuhi syarat tertentu, diangkat sebagai Pegawai ASN secara tetap oleh pejabat pembina kepegawaian untuk menduduki jabatan pemerintahan.
4. Perangkat Desa adalah unsur staf yang membantu Kepala Desa dalam penyusunan kebijakan dan koordinasi yang diwadahi dalam Sekretariat Desa, dan unsur pendukung tugas Kepala Desa dalam pelaksanaan kebijakan yang diwadahi dalam bentuk

TECHNICAL NOTES

1. *Village is village and custom village or that is called by other terms, hereinafter referred to as the village is the unity of the legal community who have territorial boundaries that are authorized to regulate and manage government affairs, the interest of local communities based on community initiatives, the origin and local customs that are acknowledged and respected within the unitary System of Government Republic of Indonesia (Law No. 6 Year 2014 about Village).*
2. *Urban Village is an area that is lead by a special village head (Lurah) as an apparatus of regency and or municipality under Subdistrict (Law No.32 Year 2004 about Local Governmental).*
3. *Civil Servants are qualified Indonesian citizens, permanently appointed as Personnel officers by civil service officers to hold government posts.*
4. *Village Apparatus is an element of staff that assists the Head of Village in formulating policies and coordination that are contained within the Village Secretariat, and supporting elements of the Village Head's duties in implementing policies that are contained in the*

pelaksana teknis dan unsur kewilayahan (Undang-Undang Nomor 6 Tahun 2014 tentang Desa).

5. Rukun Warga (RW) adalah organisasi pemerintahan tingkat desa yang ada di lingkungan masyarakat, dengan fungsi utamanya untuk memberikan perintah secara struktural dari kepala desa ke RT (Rukun Tetangga) yang kemudian perintah tersebut dikabarkan kepada masyarakat.
6. RT (Rukun Tetangga) adalah organisasi yang ada di lingkungan masyarakat dengan proses pembentukannya dilakukan berdasarkan kedekatan alam tempat tinggal yang bisa disebut saling bertetangga. Sehingga dalam hal ini setiap anggota-anggota RT terdiri dari para kepala keluarga yang saling bertetangga satu sama lainnya.
7. Dusun adalah bagian wilayah dalam Desa yang merupakan lingkungan kerja pelaksanaan pemerintahan Desa.

form of technical implementers and territorial elements (Law No. 6 Year 2014 about Village)

5. *Citizens Association is a village level government organization in the community, whose main function is to give structural orders from the village head to the Neighborhood Association which is then reported to the community.*
6. *Neighborhood Association is an organization that is in the community with the formation process carried out based on the proximity of the natural place of residence that can be called mutual neighbors. So in this case each RT member consists of family heads who are neighbors to each other.*
7. *Hamlet is a part of the area within the village which is the working environment of the implementation of the village administration.*

ULASAN

Secara Administratif pada akhir Tahun 2023 Kecamatan Malausma terdiri dari 11 Desa yang kesemuanya berstatus Desa.

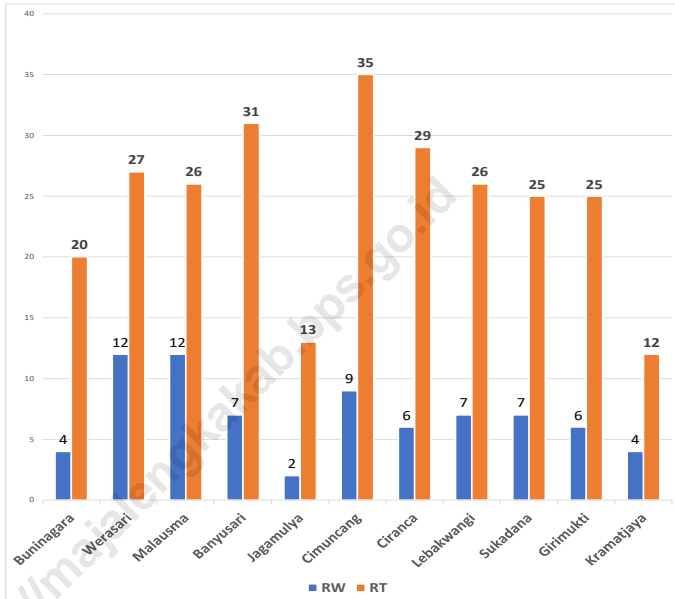
Jumlah pemerintahan terendah berdasarkan satuan lingkungan setempat terdiri dari 76 rukun warga/rukun keluarga dan 269 rukun tetangga, dengan rasio rt terhadap rw sebesar 3,54.

DESCRIPTION

Administratively at the end of 2023 the Malausma District consists of 11 Villages, all of which are of Desa status.

The lowest number of government based on local environmental units consists of 76 neighborhood/family units and 269 environmental units, with a household to household ratio of 3.54.

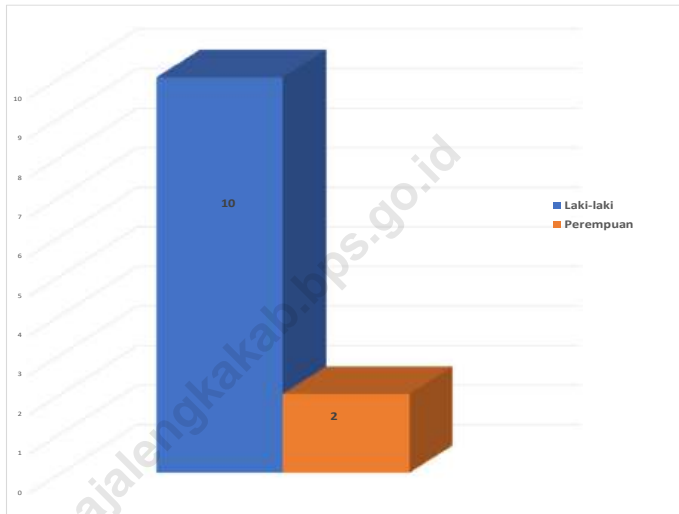
<https://majalengkakab.bps.go.id>



Sumber/Source : Kecamatan Malusma/Malusma district

Gambar
Figures 2.1

Jumlah RT dan RW menurut Desa di Kecamatan Malusma
Number of RT and RW by Village in Malusma District



Sumber/Source : Kecamatan Malausma/Malausma district.

Gambar 2.2
Figures

Jumlah PNS di Kantor Kecamatan Malausma
Number of civil servants in the Malausma District Office

2.1 WILAYAH ADMINISTRATIF ADMINISTRATIVE AREA

Tabel 2.1.1 Jumlah Rukun Warga (RW) dan Rukun Tetangga (RT) Menurut Desa/Kelurahan di Kecamatan Malausma, 2023
Table *Number of Rukun Warga and Rukun Tetangga by Villages'/Kelurahan in Malausma District, 2023*

Desa/Kelurahan Village/Kelurahan	Rukun Warga (RW)	Rukun Tetangga (RT)
(1)	(2)	(3)
Buninagara	4	20
Werasari	12	27
Malausma	12	26
Banyusari	7	31
Jagamulya	2	13
Cimuncang	9	35
Ciranca	6	29
Lebakwangi	7	26
Sukadana	7	25
Girimukti	6	25
Kramatjaya	4	12
Kecamatan Malausma	76	269

Catatan/Note: ...

Sumber/Source: Kecamatan Malausma/Malausma district.

2.2 SUMBER DAYA MANUSIA HUMAN RESOURCES

Tabel 2.2.1 Jumlah Pegawai Negeri Sipil Menurut Pemerintah Daerah dan Jenis Kelamin di Kecamatan Malausma, 2023
Table *Number of Civil Servants by Local Government and Sex in Malausma District, 2023*

Pemerintah Daerah <i>Local Government</i>	Laki-Laki <i>Male</i>	Perempuan <i>Female</i>	Jumlah <i>Total</i>
(1)	(2)	(3)	(4)
Pemerintah Daerah Kecamatan Malausma			
1. I/A (Juru Muda)	-	-	-
2. I/B (Juru Muda Tingkat I)	-	-	-
3. I/C (Juru)	-	-	-
4. I/D (Juru Tingkat I)	-	-	-
Golongan I/Range	-	-	-
5. II/A (Pengatur Muda)	-	-	-
6. II/B (Pengatur Muda Tingkat I)	-	-	-
7. II/C (Pengatur)	1	-	1
8. II/D (Pengatur Tingkat I)	2	-	2
Golongan II/Range II	-	-	-
9. III/A (Penata Muda)	1	-	1
10. III/B (Penata Muda Tingkat I)	-	1	1
11. III/C (Penata)	1	1	2
12. III/D (Penata Tingkat I)	4	-	4
Golongan III/Range III	-	-	-
13. IV/A (Pembina)	1	-	1
14. IV/B (Pembina Tingkat I)	-	-	-
15. IV/C (Pembina Utama Muda)	-	-	-
16. IV/D (Pembina Utama Madya)	-	-	-
17. IV/E (Pembina Utama)	-	-	-
Golongan IV/Range IV	-	-	-
Kecamatan Malausma	10	2	12

Catatan/Note: ...

Sumber/Source: Kecamatan Malausma/Malausma district

Tabel 2.2.2
Table

**Jumlah Pegawai Negeri Sipil Pemerintah Daerah
Kecamatan Malausma Menurut Tingkat Pendidikan dan
Jenis Kelamin, 2023**
*Number of Civil Servants of Malausma District Government
by Educational Level and Sex, 2023*

Tingkat Pendidikan <i>Educational Level</i>	Laki-Laki <i>Male</i>	Perempuan <i>Female</i>	Jumlah <i>Total</i>
(1)	(2)	(3)	(4)
Sekolah Dasar (SD) <i>Primary School</i>	-	-	-
SMP/Sederajat <i>Junior High School</i>	-	-	-
SMA/Sederajat <i>Senior High School</i>	3	-	3
Diploma I/Akta I <i>Diploma I/Akta I</i>	-	-	-
Diploma II/Akta II <i>Diploma II/Akta II</i>	-	-	-
Diploma III/Akta III <i>Diploma III/Akta III</i>	-	-	-
Diploma IV/Akta IV <i>Diploma IV/Akta IV</i>	-	-	-
S1/Sarjana <i>Under Graduate/Bachelor</i>	6	1	7
S2/Pasca Sarjana <i>Graduate</i>	1	1	2
S3/Doktor/Ph.D <i>Post Graduate</i>	-	-	-
Jumlah/Total	10	2	12

Catatan/Note: ...

Sumber/Source: Kecamatan Malausma/Malausma district

03

PENDUDUK POPULATION

Jumlah Penduduk Berdasarkan
Jenis Kelamin di Kecamatan
Malausma, 2023
*Population by Gender in
Malausma District, 2023*



Laki- Laki / *Male*

26.207

Jiwa / People



Perempuan / *Female*

25.097

Jiwa / People

Sumber/Source: Dinas Kependudukan dan Pencatatan Sipil
Kabupaten Majalengka/ Civil Registry and
Population Office of Majalengka Regency



PENJELASAN TEKNIS

1. Penduduk Indonesia adalah semua orang yang berdomisili di wilayah teritorial Indonesia selama 6 bulan atau lebih dan atau mereka yang berdomisili kurang dari 6 bulan tetapi bertujuan menetap.
2. Laju pertumbuhan penduduk adalah angka yang menunjukkan persentase penambahan penduduk dalam jangka waktu tertentu.
3. Kepadatan penduduk adalah rasio banyaknya penduduk per kilometer persegi.
4. Rasio jenis kelamin adalah perbandingan antara penduduk laki-laki dan penduduk perempuan pada suatu wilayah dan waktu tertentu. Biasanya dinyatakan dengan banyaknya penduduk laki-laki untuk 100 penduduk perempuan.
5. Distribusi penduduk adalah pola persebaran penduduk di suatu wilayah, baik berdasarkan batas geografis maupun berdasarkan batas-batas administrasi pemerintahan.
6. Komposisi penduduk adalah pola persebaran penduduk menurut karakteristiknya, contoh: penduduk menurut kelompok umur, penduduk menurut jenis kelamin.

TECHNICAL NOTES

1. *The population of Indonesia are all residents of the entire territory of Indonesia who have stayed for six months or longer, those who intended to stay more than six months even though their length of stay is less than six months.*
2. *The growth rate of population is the number that show percentage of population growth within a specified period.*
3. *Population density is ratio of population per square kilometer*
4. *Sex ratio is the ratio of males population to females population in a given area and time, usually expressed as the number of males for every 100 females*
5. *Population distribution is the pattern of population distribution in an area, either by geographic boundaries or by government administrative boundaries.*
6. *Population composition is the pattern of population distribution by its characteristics, example: population by age group, population by sex*

ULASAN

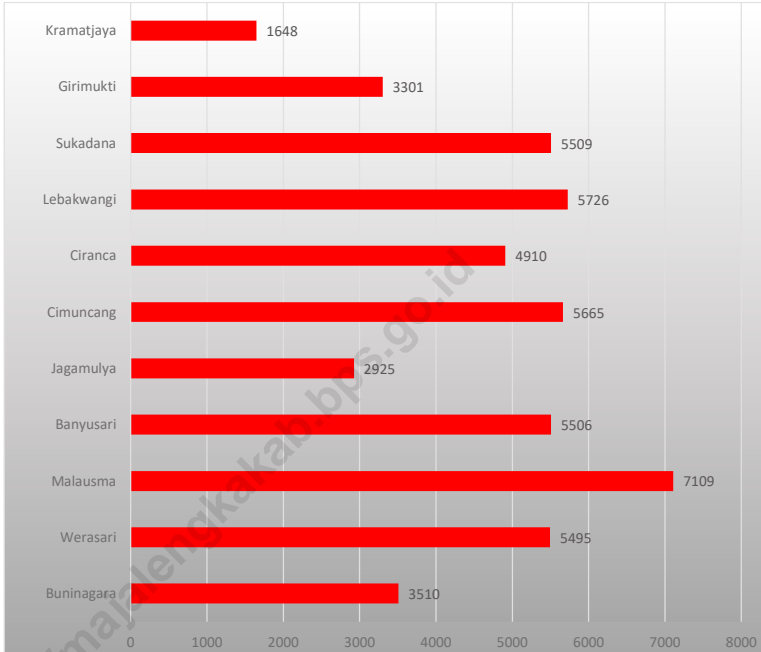
Jumlah penduduk Kecamatan Malausma pada tahun 2023 berdasarkan hasil Registrasi Penduduk semester 2 Dinas Kependudukan dan Pencatatan Sipil adalah 51.304 jiwa terdiri dari 26.207 jiwa laki-laki dan 25.097 jiwa perempuan. Dari data tersebut terlihat bahwa jumlah penduduk laki-laki lebih banyak dibandingkan jumlah penduduk Perempuan dengan sex ratio 104,42 persen.

Rata-rata kepadatan penduduk Kecamatan Malausma pada Tahun 2023 adalah 1.139 Jiwa/Km². kepadatan penduduk tertinggi berada di Desa Lebakwangi dengan kepadatan 1.835 Jiwa/Km² dan kepadatan terendah berada di Desa Cimuncang dengan kepadatan 683 Jiwa/Km².

DESCRIPTION

The population of Malausma District in 2023 based on the results of the Population Registration semester 2 of the Population and Civil Registration Office is 51,304 people consisting of 26,207 men and 25,097 women. From this data, it can be seen that the male population is greater than the female population with a sex ratio of 104.42 percent.

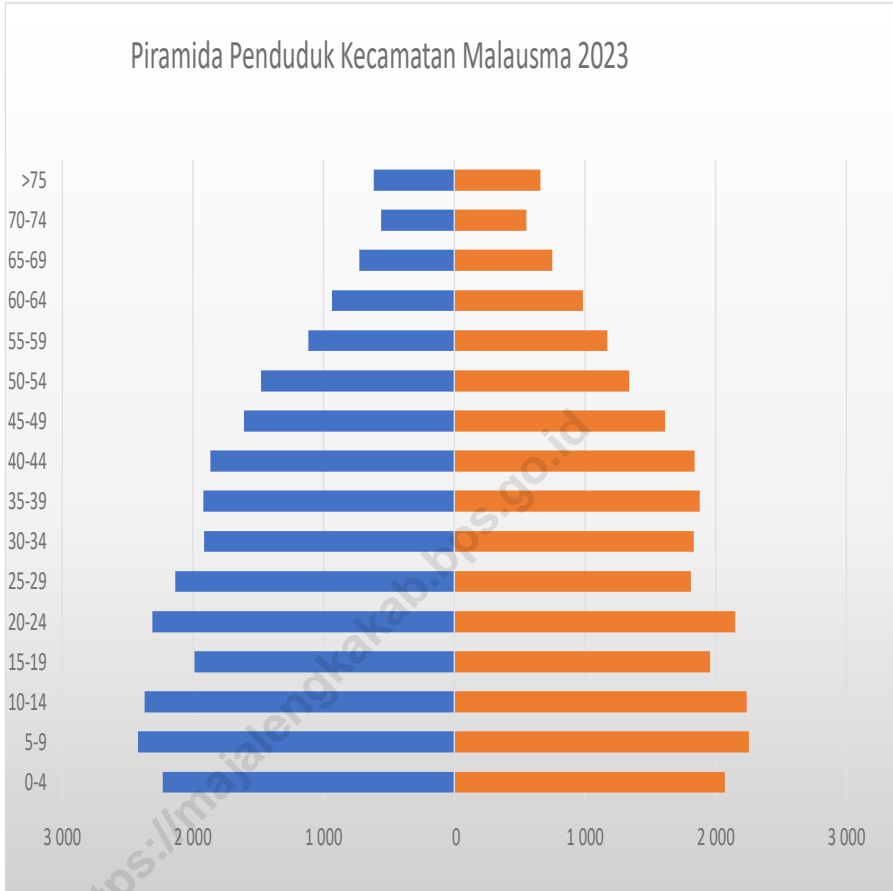
The average population density of Malausma District in 2023 was 1,139 people/km². the highest population density was in Lebakwangi Village with a density of 1,835 people/km² and the lowest density was in Cimuncang Village with a density of 683 people/km².



Sumber/Source : Dinas Kependudukan dan Pencatatan Sipil Kabupaten Majalengka/ *Civil Registry and Population Office of Majalengka Regency*

Gambar 3.1
Figures

Jumlah Penduduk Berdasarkan Desa/Kelurahan di Malausma, 2023
Number of Population by Village/Subdistrict in Malausma District, 2023



Sumber/Source : Dinas Kependudukan dan Pencatatan Sipil Kabupaten Majalengka/ *Civil Registry and Population Office of Majalengka Regency*

Gambar 3.2
Figures

Piramida Penduduk Kecamatan Malausma
Malausma District Population Pyramid

Tabel 3.1
Table

Penduduk, Distribusi Persentase Penduduk, Kepadatan Penduduk, Rasio Jenis Kelamin Penduduk Menurut Desa/ Kelurahan di Kecamatan Malausma, 2023
Population, Percentage Distribution of Population, Population Density, and Population Sex Ratio by Villages/ Kelurahan in Malausma District, 2023

Desa/Kelurahan Village/Kelurahan	Penduduk/Population		
	Laki-Laki/Male	Perempuan/Female	Jumlah/Total
(1)	(2)	(3)	(4)
Buninagara	1.803	1.707	3.510
Werasari	2.828	2.667	5.495
Malausma	3.655	3.454	7.109
Banyusari	2.798	2.708	5.506
Jagamulya	1.463	1.462	2.925
Cimuncang	2.886	2.779	5.665
Ciranca	2.457	2.453	4.910
Lebakwangi	2.981	2.745	5.726
Sukadana	2.842	2.667	5.509
Girimukti	1.681	1.620	3.301
Kramatjaya	813	835	1.648
Kecamatan Malausma	26.207	25.097	51.304

Lanjutan Tabel/*Continued Table 3.1*

Desa/Kelurahan Village/Kelurahan	Persentase Penduduk Percentage of Total Population	Kepadatan Penduduk (per km²) Population Density per sq.km	Rasio Jenis Kelamin Penduduk Population Sex Ratio
(1)	(5)	(6)	(7)
Buninagara	6,84	1.421	105,62
Werasari	10,71	1.099	106,04
Malausma	13,86	1.608	105,82
Banyusari	10,73	1.460	103,32
Jagamulya	5,70	1.413	100,07
Cimuncang	11,04	683	103,85
Ciranca	9,57	832	100,16
Lebakwangi	11,16	1.835	108,60
Sukadana	10,74	1.216	106,56
Girimukti	6,43	786	103,77
Kramatjaya	3,21	1.308	97,37
Kecamatan Malausma	100,00	1.139	104,42

Catatan/Note: Kondisi Semester 2 Tahun 2023

Sumber/Source: Dinas Kependudukan dan Pencatatan Sipil Kabupaten Majalengka/ Civil Registry and Population Office of Majalengka Regency

Tabel 3.2
Table

Jumlah Penduduk Menurut Kelompok Umur dan Jenis Kelamin di Kecamatan Malausma, 2023
Population by Age Groups and Sex in Malausma District, 2023

Kelompok Umur Age Groups	Jenis Kelamin/Sex		
	Laki-Laki Male	Perempuan Female	Jumlah Total
(1)	(2)	(3)	(4)
00-04	2.232	2.070	4.302
05-09	2.421	2.254	4.675
10-14	2.371	2.238	4.609
15-19	1.988	1.957	3.945
20-24	2.311	2.150	4.461
25-29	2.136	1.810	3.946
30-34	1.915	1.832	3.747
35-39	1.921	1.879	3.800
40-44	1.866	1.839	3.705
45-49	1.610	1.612	3.222
50-54	1.479	1.339	2.818
55-59	1.116	1.171	2.287
60-64	937	985	1.922
65-69	728	751	1.479
70-74	560	551	1.111
>75	616	659	1.275
Kecamatan Malausma	26.207	25.097	51.304

Catatan/Note: Kondisi Semester 2 Tahun 2023

Sumber/Source: Dinas Kependudukan dan Pencatatan Sipil Kabupaten Majalengka/ Civil Registry and Population Office of Majalengka Regency

Tabel 3.3 Jumlah Penduduk Menurut Kelompok Umur dan Jenis Kelamin di Desa Buninagara Kecamatan Malausma, 2023
Table Population by Age Groups and Sex in Buninagara Village, Malausma District, 2023

Kelompok Umur Age Groups	Jenis Kelamin/Sex		
	Laki-Laki Male	Perempuan Female	Jumlah Total
(1)	(2)	(3)	(4)
00-04	156	136	292
05-09	153	148	301
10-14	172	170	342
15-19	137	130	267
20-24	170	138	308
25-29	154	154	308
30-34	147	119	266
35-39	126	115	241
40-44	124	129	253
45-49	107	109	216
50-54	106	92	198
55-59	75	79	154
60-64	53	75	128
65-69	44	43	87
70-74	45	30	75
>75	34	40	74
Kecamatan Malausma	1.803	1.707	3.510

Catatan/Note: Kondisi Semester 2 Tahun 2023

Sumber/Source: Dinas Kependudukan dan Pencatatan Sipil Kabupaten Majalengka/ Civil Registry and Population Office of Majalengka Regency

Tabel
Table 3.4

Jumlah Penduduk Menurut Kelompok Umur dan Jenis Kelamin di Desa Werasari Kecamatan Malausma, 2023
Population by Age Groups and Sex in Werasari Village, Malausma District, 2023

Kelompok Umur Age Groups	Jenis Kelamin/Sex		
	Laki-Laki Male	Perempuan Female	Jumlah Total
(1)	(2)	(3)	(4)
00-04	207	214	421
05-09	283	215	498
10-14	262	246	508
15-19	252	224	476
20-24	231	225	456
25-29	222	214	436
30-34	224	170	394
35-39	204	201	405
40-44	188	183	371
45-49	171	181	352
50-54	179	153	332
55-59	125	125	250
60-64	85	106	191
65-69	73	76	149
70-74	67	58	125
>75	55	76	131
Kecamatan Malausma	2.828	2.667	5.495

Catatan/Note: Kondisi Semester 2 Tahun 2023

Sumber/Source: Dinas Kependudukan dan Pencatatan Sipil Kabupaten Majalengka/ Civil Registry and Population Office of Majalengka Regency

Tabel
Table 3.5

Jumlah Penduduk Menurut Kelompok Umur dan Jenis Kelamin di Desa Malausma Kecamatan Malausma, 2023
Population by Age Groups and Sex in Malausma Village, Malausma District, 2023

Kelompok Umur <i>Age Groups</i>	Jenis Kelamin/Sex		
	Laki-Laki <i>Male</i>	Perempuan <i>Female</i>	Jumlah <i>Total</i>
(1)	(2)	(3)	(4)
00-04	340	307	647
05-09	369	321	690
10-14	319	310	629
15-19	293	294	587
20-24	344	306	650
25-29	312	266	578
30-34	269	276	545
35-39	254	245	499
40-44	254	218	472
45-49	226	205	431
50-54	191	173	364
55-59	132	142	274
60-64	126	124	250
65-69	97	96	193
70-74	50	85	135
>75	79	86	165
Kecamatan Malausma	3.655	3.454	7.109

Catatan/Note: Kondisi Semester 2 Tahun 2023

Sumber/Source: Dinas Kependudukan dan Pencatatan Sipil Kabupaten Majalengka/ *Civil Registry and Population Office of Majalengka Regency*

Tabel
Table 3.6

Jumlah Penduduk Menurut Kelompok Umur dan Jenis Kelamin di Desa Banyusari Kecamatan Malausma, 2023
Population by Age Groups and Sex in Banyusari Village, Malausma District, 2023

Kelompok Umur Age Groups	Jenis Kelamin/Sex		
	Laki-Laki Male	Perempuan Female	Jumlah Total
(1)	(2)	(3)	(4)
00-04	236	221	457
05-09	254	229	483
10-14	253	250	503
15-19	198	210	408
20-24	247	234	481
25-29	233	163	396
30-34	169	209	378
35-39	193	217	410
40-44	225	202	427
45-49	175	172	347
50-54	139	136	275
55-59	123	127	250
60-64	120	111	231
65-69	100	89	189
70-74	60	70	130
>75	73	68	141
Kecamatan Malausma	2.798	2.708	5.506

Catatan/Note: Kondisi Semester 2 Tahun 2023

Sumber/Source: Dinas Kependudukan dan Pencatatan Sipil Kabupaten Majalengka/ Civil Registry and Population Office of Majalengka Regency

Tabel 3.7 Jumlah Penduduk Menurut Kelompok Umur dan Jenis Kelamin di Desa Jagamulya Kecamatan Malausma, 2023
Table *Population by Age Groups and Sex in Jagamulya Village, Malausma District, 2023*

Kelompok Umur Age Groups	Jenis Kelamin/Sex		
	Laki-Laki Male	Perempuan Female	Jumlah Total
(1)	(2)	(3)	(4)
00-04	126	119	245
05-09	130	153	283
10-14	113	127	240
15-19	125	103	228
20-24	121	125	246
25-29	109	92	201
30-34	93	93	186
35-39	111	102	213
40-44	102	114	216
45-49	96	108	204
50-54	87	88	175
55-59	66	81	147
60-64	63	55	118
65-69	45	50	95
70-74	37	19	56
>75	39	33	72
Kecamatan Malausma	1.463	1.462	2.925

Catatan/Note: Kondisi Semester 2 Tahun 2023

Sumber/Source: Dinas Kependudukan dan Pencatatan Sipil Kabupaten Majalengka/ Civil Registry and Population Office of Majalengka Regency

Tabel 3.8
Table

Jumlah Penduduk Menurut Kelompok Umur dan Jenis Kelamin di Desa Cimuncang Kecamatan Malausma, 2023
Population by Age Groups and Sex in Cimuncang Village, Malausma District, 2023

Kelompok Umur Age Groups	Jenis Kelamin/Sex		
	Laki-Laki Male	Perempuan Female	Jumlah Total
(1)	(2)	(3)	(4)
00-04	254	204	458
05-09	238	249	487
10-14	276	222	498
15-19	201	208	409
20-24	237	241	478
25-29	206	178	384
30-34	196	202	398
35-39	246	224	470
40-44	216	212	428
45-49	179	198	377
50-54	161	141	302
55-59	140	147	287
60-64	116	116	232
65-69	77	77	154
70-74	70	72	142
>75	73	88	161
Kecamatan Malausma	2.886	2.779	5.665

Catatan/Note: Kondisi Semester 2 Tahun 2023

Sumber/Source: Dinas Kependudukan dan Pencatatan Sipil Kabupaten Majalengka/ Civil Registry and Population Office of Majalengka Regency

Tabel
Table 3.9

Jumlah Penduduk Menurut Kelompok Umur dan Jenis Kelamin di Desa Ciranca Kecamatan Malausma, 2023
Population by Age Groups and Sex in Ciranca Village, Malausma District, 2023

Kelompok Umur Age Groups	Jenis Kelamin/Sex		
	Laki-Laki Male	Perempuan Female	Jumlah Total
(1)	(2)	(3)	(4)
00-04	202	182	384
05-09	237	219	456
10-14	192	201	393
15-19	185	178	363
20-24	160	187	347
25-29	192	158	350
30-34	166	181	347
35-39	192	176	368
40-44	189	202	391
45-49	153	171	324
50-54	153	136	289
55-59	126	126	252
60-64	87	109	196
65-69	80	77	157
70-74	71	75	146
>75	72	75	147
Kecamatan Malausma	2.457	2.453	4.910

Catatan/Note: Kondisi Semester 2 Tahun 2023

Sumber/Source: Dinas Kependudukan dan Pencatatan Sipil Kabupaten Majalengka/ Civil Registry and Population Office of Majalengka Regency

Tabel 3.10
Table

Jumlah Penduduk Menurut Kelompok Umur dan Jenis Kelamin di Desa Lebakwangi Kecamatan Malausma, 2023
Population by Age Groups and Sex in Lebakwangi Village, Malausma District, 2023

Kelompok Umur Age Groups	Jenis Kelamin/Sex		
	Laki-Laki Male	Perempuan Female	Jumlah Total
(1)	(2)	(3)	(4)
00-04	260	263	523
05-09	298	275	573
10-14	273	242	515
15-19	211	194	405
20-24	291	236	527
25-29	257	205	462
30-34	239	204	443
35-39	225	225	450
40-44	184	244	428
45-49	177	159	336
50-54	176	133	309
55-59	105	115	220
60-64	89	86	175
65-69	67	76	143
70-74	66	39	105
>75	63	49	112
Kecamatan Malausma	2.981	2.745	5.726

Catatan/Note: Kondisi Semester 2 Tahun 2023

Sumber/Source: Dinas Kependudukan dan Pencatatan Sipil Kabupaten Majalengka/ Civil Registry and Population Office of Majalengka Regency

Tabel 3.11 Jumlah Penduduk Menurut Kelompok Umur dan Jenis Kelamin di Desa Sukadana Kecamatan Malausma, 2023
Table Population by Age Groups and Sex in Sukadana Village, Malausma District, 2023

Kelompok Umur Age Groups	Jenis Kelamin/Sex		
	Laki-Laki Male	Perempuan Female	Jumlah Total
(1)	(2)	(3)	(4)
00-04	233	211	444
05-09	245	248	493
10-14	269	232	501
15-19	223	224	447
20-24	273	242	515
25-29	228	202	430
30-34	215	181	396
35-39	190	178	368
40-44	221	181	402
45-49	156	158	314
50-54	148	147	295
55-59	117	109	226
60-64	96	123	219
65-69	90	93	183
70-74	58	61	119
>75	80	77	157
Kecamatan Malausma	2.842	2.667	5.509

Catatan/Note: Kondisi Semester 2 Tahun 2023

Sumber/Source: Dinas Kependudukan dan Pencatatan Sipil Kabupaten Majalengka/ Civil Registry and Population Office of Majalengka Regency

Tabel
Table 3.12

Jumlah Penduduk Menurut Kelompok Umur dan Jenis Kelamin di Desa Girimukti Kecamatan Malausma, 2023
Population by Age Groups and Sex in Girimukti Village, Malausma District, 2023

Kelompok Umur Age Groups	Jenis Kelamin/Sex		
	Laki-Laki Male	Perempuan Female	Jumlah Total
(1)	(2)	(3)	(4)
00-04	152	154	306
05-09	144	131	275
10-14	163	163	326
15-19	113	112	225
20-24	161	146	307
25-29	154	124	278
30-34	138	143	281
35-39	129	130	259
40-44	104	96	200
45-49	117	98	215
50-54	85	88	173
55-59	65	68	133
60-64	68	55	123
65-69	34	48	82
70-74	21	22	43
>75	33	42	75
Kecamatan Malausma	1.681	1.620	3.301

Catatan/Note: Kondisi Semester 2 Tahun 2023

Sumber/Source: Dinas Kependudukan dan Pencatatan Sipil Kabupaten Majalengka/ Civil Registry and Population Office of Majalengka Regency

Tabel 3.13 Jumlah Penduduk Menurut Kelompok Umur dan Jenis Kelamin di Desa Kramatjaya Kecamatan Malausma, 2023
Table Population by Age Groups and Sex in Kramatjaya Village, Malausma District, 2023

Kelompok Umur Age Groups	Jenis Kelamin/Sex		
	Laki-Laki Male	Perempuan Female	Jumlah Total
(1)	(2)	(3)	(4)
00-04	66	59	125
05-09	70	66	136
10-14	79	75	154
15-19	50	80	130
20-24	76	70	146
25-29	69	54	123
30-34	59	54	113
35-39	51	66	117
40-44	59	58	117
45-49	53	53	106
50-54	54	52	106
55-59	42	52	94
60-64	34	25	59
65-69	21	26	47
70-74	15	20	35
>75	15	25	40
Kecamatan Malausma	813	835	1.648

Catatan/Note: Kondisi Semester 2 Tahun 2023

Sumber/Source: Dinas Kependudukan dan Pencatatan Sipil Kabupaten Majalengka/ Civil Registry and Population Office of Majalengka Regency

04

SOSIAL DAN KESEJAHTERAAN RAKYAT **SOCIAL AND WELFARE**



PENJELASAN TEKNIS

1. Tidak/belum pernah sekolah adalah mereka yang tidak pernah atau belum pernah terdaftar dan tidak pernah atau belum pernah aktif mengikuti pendidikan di suatu jenjang pendidikan formal, termasuk juga yang tamat/belum tamat taman kanak-kanak tetapi tidak melanjutkan ke sekolah dasar.
2. Masih bersekolah adalah mereka yang terdaftar dan aktif mengikuti pendidikan formal atau nonformal (Paket A,B,C, atau C), baik pendidikan dasar, menengah maupun pendidikan tinggi. Bagi mahasiswa yang sedang cuti dianggap masih sekolah.
3. Tidak bersekolah lagi adalah mereka yang pernah terdaftar dan aktif mengikuti pendidikan formal atau nonformal (Paket A, B, atau C), tetapi pada saat pencacahan tidak lagi terdaftar dan tidak aktif mengikuti pendidikan.
4. Tamat sekolah adalah menyelesaikan pelajaran yang ditandai dengan lulus akhir pada kelas atau tingkat terakhir suatu jenjang pendidikan di sekolah negeri maupun swasta dengan mendapatkan tanda tamat belajar/ijazah. Seseorang yang belum mengikuti pelajaran pada kelas tertinggi tetapi telah mengikuti ujian akhir dan lulus, dianggap tamat sekolah.

TECHNICAL NOTES

1. *Not/never attending school is someone who has never attended or never been registered in a formal education, such as primary, secondary, and tertiary education, including those who just completed kindergarten are considered as never attended school.*
2. *Attending school is someone who is currently attending primary, secondary, or tertiary education, including package A, B, or C. College student who postpones his/her study is considered as attending school.*
3. *Not attending school anymore is someone who had enrolled and participated in formal or non-formal education in the past, including package A,B, or C, but currently does not attend school.*
4. *Completed particular level of education is someone who has completed particular level of education in private or public school and accepting graduation certificate. Someone who has never attended the highest grade but passed the final exam is considered as completed particular level of education.*

5. Bencana alam adalah peristiwa atau serangkaian peristiwa yang mengancam dan mengganggu kehidupan/penghidupan masyarakat yang disebabkan oleh faktor alam, antara lain berupa gempa bumi, tsunami, gunung meletus, banjir, kekeringan, angin topan, dan tanah longsor, sehingga mengakibatkan kerugian materi maupun non-materi.
5. *Natural disaster is an event or series of events that threaten and disrupt the lives and livelihoods caused by natural factors, such as: earthquake, tsunami, volcanic eruption, flood, flash flood, drought, typhoon/ cyclone, and landslide, so it can lead to result in loss of material and non- material.*

<https://majalengkakab.bps.go.id>

ULASAN

Sarana Pendidikan pada Tahun 2023 di Kecamatan Bantarujeg tersedia mulai dari Taman Kanak-kanak (TK) sampai dengan tingkat SLTA, baik yang dibawah Kemendikbud ataupun Kemenag.

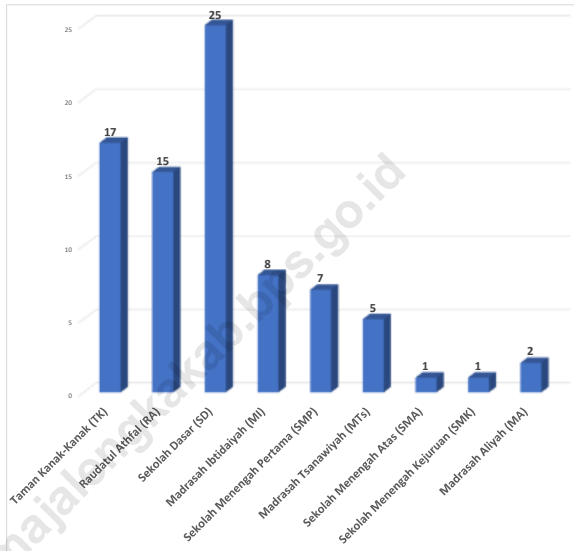
Jumlah TK sebanyak 17, RA sebanyak 15, SD sebanyak 25, MI sebanyak 8, SMP sebanyak 7, MTs. sebanyak 5, SMA sebanyak 1, SMK sebanyak 1, dan MA sebanyak 2.

DESCRIPTION

Educational facilities in 2023 in Bantarujeg District are available from kindergarten (TK) to high school level, both under the Ministry of Education and Culture and the Ministry of Religious Affairs.

The number of kindergartens is 17, RA is 15, SD is 25, MI is 8, SMP is 7, MTs. is 5, SMA is 1, SMK is 1, and MA is 2.

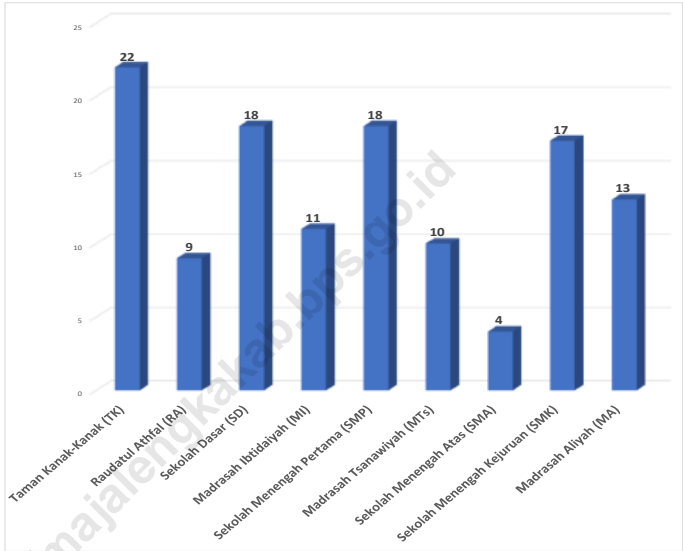
<https://majalengkakab.bps.go.id>



Sumber/Source : Kementerian Agama, EMIS, data semester genap laporan sampai dengan 30 Juni 2024/Ministry of Religious Affairs, EMIS, odd semester report data up to 30 June 2024
 Kementerian Pendidikan, Kebudayaan, Riset, dan Teknologi; Sistem Data Pokok Pendidikan; data semester ganjil laporan sampai dengan 30 November 2023/Ministry of Education, Culture, Research, and Technology; Basic Education Data System; odd semester report data up to 30 November 2023

Gambar 4.1
Figures

Jumlah Sekolah di Kecamatan Malusma
Number of Schools in Malusma District



Sumber/Source : Kementerian Agama, EMIS, data semester genap laporan sampai dengan 30 Juni 2024/Ministry of Religious Affairs, EMIS, odd semester report data up to 30 June 2024
 Kementerian Pendidikan, Kebudayaan, Riset, dan Teknologi; Sistem Data Pokok Pendidikan; data semester ganjil laporan sampai dengan 30 November 2023/Ministry of Education, Culture, Research, and Technology; Basic Education Data System; odd semester report data up to 30 November 2023

Gambar 4.2
Figures

Rasio Murid terhadap Guru menurut tingkat Pendidikan di Kecamatan Malausma,2023
Student to Teacher Ratio by Level of Worship Education in Malausma District, 2023

4.1 PENDIDIKAN EDUCATION

Tabel 4.1.1 Jumlah Sekolah Menurut Tingkat Pendidikan di Kecamatan Malausma, 2022/2023 dan 2023/2024
Table *Number of Schools by Educational Level in Malausma District, 2022/2023 and 2023/2024*

Tingkat Pendidikan Educational Level	Negeri/Public	Swasta/Private	Jumlah/Total
(1)	(2)	(3)	(4)
Taman Kanak-Kanak (TK) ¹ <i>Kindergarten</i> ¹	-	17	17
Raudatul Athfal (RA) ² <i>Raudatul Athfal (RA)</i> ²	-	15	15
Sekolah Dasar (SD) ⁴ <i>Elementary Schools</i> ⁴	25	-	25
Madrasah Ibtidaiyah (MI) ² <i>Madrasah Ibtidaiyah (MI)</i> ²	-	8	8
Sekolah Menengah Pertama (SMP) ⁴ <i>Junior High Schools</i> ⁴	2	5	7
Madrasah Tsanawiyah (MTs) ² <i>Madrasah Tsanawiyah (MTs)</i> ²	-	5	5
Sekolah Menengah Atas (SMA) ⁴ <i>Senior High Schools</i> ⁴	-	1	1
Sekolah Menengah Kejuruan (SMK) ⁴ <i>Vocational High Schools</i> ⁴	1	-	1
Madrasah Aliyah (MA) ² <i>Madrasah Aliyah (MA)</i> ²	-	2	2

Catatan/Note: ^{1,3} Seluruh Raudatul Athfal (RA) berstatus swasta/*All Raudatul Athfal (RA) are private*

Sumber/Source: ¹ Kementerian Pendidikan, Kebudayaan, Riset, dan Teknologi; <https://dapo.kemdikbud.go.id/sp>; data semester genap per tanggal 3 September 2024 / *Ministry of Education, Culture, Research, and Technology; https://dapo.kemdikbud.go.id/sp; even semester data as of 3 September 2024*

² Kementerian Agama, EMIS, data semester genap laporan sampai dengan 30 Juni 2024 / *Ministry of Religious Affairs, EMIS, odd semester report data up to 30 June 2024*

⁴ Kementerian Pendidikan, Kebudayaan, Riset, dan Teknologi; Sistem Data Pokok Pendidikan; data semester ganjil laporan sampai dengan 30 November 2023 / *Ministry of Education, Culture, Research, and Technology; Basic Education Data System; odd semester report data up to 30 November 2023*

Tabel 4.1.2 Jumlah Guru Menurut Tingkat Pendidikan di Kecamatan Malausma, 2022/2023 dan 2023/2024
Table Number of Teachers by Educational Level in Malausma District, 2022/2023 and 2023/2024

Tingkat Pendidikan Educational Level	Negeri/Public	Swasta/Private	Jumlah/Total
(1)	(2)	(3)	(4)
Taman Kanak-Kanak (TK) ¹ <i>Kindergarten</i> ¹	-	30	30
Raudatul Athfal (RA) ² <i>Raudatul Athfal (RA)</i> ²	-	67	67
Sekolah Dasar (SD) ^{4,5} <i>Elementary Schools</i> ^{4,5}	252	-	252
Madrasah Ibtidaiyah (MI) ² <i>Madrasah Ibtidaiyah (MI)</i> ²	-	68	68
Sekolah Menengah Pertama (SMP) ^{4,5} <i>Junior High Schools</i> ^{4,5}	59	42	101
Madrasah Tsanawiyah (MTs) ² <i>Madrasah Tsanawiyah (MTs)</i> ²	-	77	77
Sekolah Menengah Atas (SMA) ^{4,5} <i>Senior High Schools</i> ^{4,5}	-	13	13
Sekolah Menengah Kejuruan (SMK) ^{4,5} <i>Vocational High Schools</i> ^{4,5}	32	-	32
Madrasah Aliyah (MA) ² <i>Madrasah Aliyah (MA)</i> ²	-	36	36

Catatan/Note: ³Seluruh Raudatul Athfal (RA) berstatus swasta/All Raudatul Athfal (RA) are private

⁵Jumlah guru termasuk kepala sekolah dan guru/The total of teachers including headmaster and teacher.

Sumber/Source: ¹ Kementerian Pendidikan, Kebudayaan, Riset, dan Teknologi; <https://dapo.kemdikbud.go.id/sp>; data semester genap per tanggal 3 September 2024 /Ministry of Education, Culture, Research, and Technology; <https://dapo.kemdikbud.go.id/sp>; even semester data as of 3 September 2024

² Kementerian Agama, EMIS, data semester genap laporan sampai dengan 30 Juni 2024/Ministry of Religious Affairs, EMIS, odd semester report data up to 30 June 2024

⁴ Kementerian Pendidikan, Kebudayaan, Riset, dan Teknologi; Sistem Data Pokok Pendidikan; data semester ganjil laporan sampai dengan 30 November 2023/Ministry of Education, Culture, Research, and Technology; Basic Education Data System; odd semester report data up to 30 November 2023

Tabel
Table 4.1.3

**Jumlah Murid Menurut Tingkat Pendidikan di Kecamatan
Malausma, 2022/2023 dan 2023/2024**
**Number of Pupils by Educational Level in Malausma District,
2022/2023 and 2023/2024**

Tingkat Pendidikan Educational Level	Negeri/Public	Swasta/Private	Jumlah/Total
(1)	(2)	(3)	(4)
Taman Kanak-Kanak (TK) ¹ <i>Kindergarten</i> ¹	-	639	639
Raudatul Athfal (RA) ² <i>Raudatul Athfal (RA)</i> ²	-	548	548
Sekolah Dasar (SD) ⁴ <i>Elementary Schools</i> ⁴	4.434	-	4.434
Madrasah Ibtidaiyah (MI) ² <i>Madrasah Ibtidaiyah (MI)</i> ²	-	710	710
Sekolah Menengah Pertama (SMP) ⁴ <i>Junior High Schools</i> ⁴	1.053	681	1.734
Madrasah Tsanawiyah (MTs) ² <i>Madrasah Tsanawiyah (MTs)</i> ²	-	757	757
Sekolah Menengah Atas (SMA) ⁴ <i>Senior High Schools</i> ⁴	-	52	52
Sekolah Menengah Kejuruan (SMK) ⁴ <i>Vocational High Schools</i> ⁴	540	-	540
Madrasah Aliyah (MA) ² <i>Madrasah Aliyah (MA)</i> ²	-	452	452

Catatan/Note: ³Seluruh Raudatul Athfal (RA) berstatus swasta/All Raudatul Athfal (RA) are private

Sumber/Source: ¹ Kementerian Pendidikan, Kebudayaan, Riset, dan Teknologi; <https://dapo.kemdikbud.go.id/sp>; data semester genap per tanggal 3 September 2024 /Ministry of Education, Culture, Research, and Technology; <https://dapo.kemdikbud.go.id/sp>; even semester data as of 3 September 2024

² Kementerian Agama, EMIS, data semester genap laporan sampai dengan 30 Juni 2024/Ministry of Religious Affairs, EMIS, odd semester report data up to 30 June 2024

⁴ Kementerian Pendidikan, Kebudayaan, Riset, dan Teknologi; Sistem Data Pokok Pendidikan; data semester ganjil laporan sampai dengan 30 November 2023/Ministry of Education, Culture, Research, and Technology; Basic Education Data System; odd semester report data up to 30 November 2023

4.2 KESEHATAN HEALTH

Tabel 4.2.1 Banyaknya Desa¹/Kelurahan yang Memiliki Sarana Kesehatan Menurut Jenis Sarana Kesehatan di Kecamatan Malausma, 2021–2023
Number of Villages¹/Kelurahan Health Facilities by Type of Health Facilities in Malausma District, 2021–2023

Jenis Sarana Kesehatan Type of Health Facilities	2021 ²	2022 ³	2023 ³
(1)	(2)	(3)	(4)
Rumah Sakit Hospital	-	-	-
Rumah Sakit Bersalin Maternity Hospital	-	-	-
Poliklinik/Balai Pengobatan Polyclinic	-	-	-
Puskesmas Rawat Inap Public Health Center with Inpatient Care	-	-	-
Puskesmas Tanpa Rawat Inap Public Health Center without Inpatient Care	1	1	1
Apotek Pharmacy	3	6	6

Catatan/Note: ¹Desa pada tabel ini termasuk Unit Permukiman Transmigrasi (UPT) yang masih dibina oleh kementerian terkait/
Villages in this table include Transmigration Settlement Unit which is still fostered by the relevant ministries.

Sumber/Source: ²Badan Pusat Statistik, Pendataan Potensi Desa (Podes)/BPS-Statistics Indonesia, Village Potential Data Collecting

³...

Tabel 4.2.2
Table

Banyaknya Warga Penderita Kekurangan Gizi Menurut Desa/Kelurahan di Kecamatan Malausma, 2023
Number of People with Malnutrition by Villages/Kelurahan in Malausma District, 2023

Desa/Kelurahan Village/Kelurahan	2023
(1)	(2)
Buninagara	-
Werasari	-
Malausma	-
Banyusari	-
Jagamulya	-
Cimuncang	1
Ciranca	-
Lebakwangi	1
Sukadana	1
Girimukti	-
Kramatjaya	-
Kecamatan Malausma	3

Catatan/Note: ...
Sumber/Source: ...

4.3 PERUMAHAN DAN LINGKUNGAN HOUSING AND ENVIRONMENT

Tabel 4.3.1 **Banyaknya Desa¹/Kelurahan Menurut Sumber Air Minum Sebagian Besar Keluarga di Kecamatan Malausma, 2023**
Table **Number of Villages¹/Kelurahan by Drinking Water Source of Majority Family in Malausma District, 2023**

Sumber Air Minum Source of Drinking Water	2023 ³
(1)	(2)
Air Kemasan Bermerk/ <i>Branded Bottled Water</i>	-
Air Isi Ulang/ <i>Refill Water</i>	1
Leding Dengan Meteran/ <i>Metered Piped Water</i>	-
Leding Tanpa Meteran/ <i>Non Metered Piped Water</i>	-
Sumur Bor atau Pompa/ <i>Artesian Well or Pumped Water</i>	-
Sumur/ <i>Well</i>	5
Mata Air/ <i>Spring</i>	5
Sungai/Danau/Kolam/ Waduk/Situ/ Embung/Bendungan/ <i>River/Lake/Pond/Reservoir/Dam</i>	-
Air Hujan/ <i>Rainwater</i>	-
Lainnya/ <i>Others</i>	-

Catatan/Note: ¹Desa pada tabel ini termasuk Unit Permukiman Transmigrasi (UPT) yang masih dibina oleh kementerian terkait/
Villages in this table include Transmigration Settlement Unit which is still fostered by the relevant ministries.

Sumber/Source: ²Badan Pusat Statistik, Pendataan Potensi Desa (Podes)/BPS-Statistics Indonesia, *Village Potential Data Collecting*
³...

Tabel 4.3.2
Table

Banyaknya Keluarga Menurut Desa/Kelurahan dan Jenis Pengguna Listrik di Kecamatan Malausma, 2023
Number of Family by Villages/Kelurahan and Type of Electricity Consumer in Malausma District, 2023

Desa/Kelurahan <i>Village/Kelurahan</i>	Pegguna Listrik <i>Electricity Consumer</i>			Bukan Pegguna Listrik <i>Not Electricity Consumer</i>
	PLN <i>State Electricity Company</i>	Non-PLN <i>Non-State Electricity Company</i>	Jumlah <i>Total</i>	
(1)	(2)	(3)	(4)	(5)
Buninagara	1.305	-	1.305	-
Werasari	1.605	-	1.605	-
Malausma	2.456	-	2.456	-
Banyusari	1.215	-	1.215	87
Jagamulya	1.542	-	1.542	29
Cimuncang	1.601	-	1.601	-
Ciranca	1.642	-	1.642	-
Lebakwangi	1.002	-	1.002	-
Sukadana	950	-	950	35
Girimukti	949	-	949	-
Kramatjaya	493	42	535	-
Kecamatan Malausma	14.760	42	14.802	151

Catatan/Note: ...

Sumber/Source: Sumber Data <https://portaldatadesa.jabarprov.go.id/profile-desa>

Tabel
Table 4.3.3

**Banyaknya Desa¹/Kelurahan Menurut Sumber
Penerangan Jalan Utama Desa/Kelurahan di Kecamatan
Malausma, 2021–2023**
*Number of Villages¹/Kelurahan by Source of Villages/
Kelurahan's Main Street Illumination in Malausma District,
2021–2023*

Sumber Penerangan Jalan Utama <i>Source of Main Street Illumination</i>	2023 ³
(1)	(2)
Listrik Pemerintah/ <i>State Electricity</i>	10
Listrik Non-Pemerintah/ <i>Non-State Electricity</i>	-
Non Listrik/ <i>Non-Electric</i>	-

Catatan/*Note*: ¹Desa pada tabel ini termasuk Unit Permukiman Transmigrasi (UPT) yang masih dibina oleh kementerian terkait/
Villages in this table include Transmigration Settlement Unit which is still fostered by the relevant ministries.

Sumber/*Source*: ²Badan Pusat Statistik, Pendataan Potensi Desa (Podes)/*BPS-Statistics Indonesia, Village Potential Data Collecting*

³ ...

Tabel
Table 4.3.4

Banyaknya Desa¹/Kelurahan Menurut Penggunaan Fasilitas Tempat Buang Air Besar Sebagian Besar Keluarga di Kecamatan Malausma, 2021–2023
Number of Villages¹/Kelurahan by Toilet Facility Used by Majority Family in Malausma District, 2021–2023

Fasilitas Tempat Buang Air Besar Toilet Facility	2021²	2022³	2023³
(1)	(2)	(3)	(4)
Jamban/Toilet			
Sendiri/Private	11	11	11
Bersama/Shared	-	-	-
Umum/Public	-	-	-
Bukan Jamban/Non-Toilet	-	-	-
Jumlah/Total	11	11	11

Catatan/Note: ¹Desa pada tabel ini termasuk Unit Permukiman Transmigrasi (UPT) yang masih dibina oleh kementerian terkait/
Villages in this table include Transmigration Settlement Unit which is still fostered by the relevant ministries.

Sumber/Source: ²Badan Pusat Statistik, Pendataan Potensi Desa (Podes)/BPS-Statistics Indonesia, Village Potential Data Collecting

³...

Tabel
Table 4.3.5

Banyaknya Desa/Kelurahan Menurut Jenis Bahan Bakar untuk Memasak yang Digunakan Sebagian Besar Keluarga di Kecamatan Malausma, 2023
Number of Villages/Kelurahan by Type of Cooking Fuel Used by Majority Family in Malausma District, 2023

Jenis Bahan Bakar untuk Memasak Type of Cooking Fuel	2023
(1)	(2)
Listrik/ <i>Electric</i>	-
Elpiji 5,5 kg/ <i>Blue Gas 5.5 kg-LPG</i>	-
Elpiji 12 kg/ <i>12 kg-LPG</i>	-
Elpiji 3 kg/ <i>3 kg-LPG</i>	11
Gas Kota/ <i>City Gas</i>	-
Biogas/ <i>Biogas</i>	-
Minyak Tanah/ <i>Kerosene</i>	-
Briket/ <i>Briquettes</i>	-
Arang/ <i>Charcoal</i>	-
Kayu Bakar/ <i>Firewood</i>	-
Lainnya/ <i>Others</i>	-
Jumlah/<i>Total</i>	11

Catatan/*Note*: ...

Sumber/*Source*: Sumber Data <https://portaldata.desa.jabarprov.go.id/profile-desa>

4.4 AGAMA DAN SOSIAL LAINNYA RELIGION AND OTHER SOCIAL AFFAIRS

**Tabel 4.4.1 Keberadaan Tempat Peribadatan Menurut Desa/
Kelurahan di Kecamatan Malausma, 2023**
*Table Existence of Places of Worship Places by Villages/Kelurahan
in Malausma District, 2023*

Desa/Kelurahan Village/Kelurahan	Masjid Mosque	Mushola Pray Room	Gereja Protestan Protestant Church	Gereja Katholik Catholic Church	Pura Temple	Vihara
(1)	(2)	(3)	(4)	(5)	(6)	(7)
Buninagara	1	1	-	-	-	-
Werasari	1	1	-	-	-	-
Malausma	1	1	-	-	-	-
Banyusari	1	1	-	-	-	-
Jagamulya	1	1	-	-	-	-
Cimuncang	1	1	-	-	-	-
Ciranca	1	1	-	-	-	-
Lebakwangi	1	1	-	-	-	-
Sukadana	1	1	-	-	-	-
Girimukti	1	1	-	-	-	-
Kramatjaya	1	1	-	-	-	-
Kecamatan Malausma	11	11	-	-	-	-

Catatan/Note: ...

Sumber/Source: Sumber Data <https://portaldata.desa.jabarprov.go.id/profile-desa>

Tabel 4.4.2
Table

**Banyaknya Kejadian Bencana Alam Menurut Desa/
Kelurahan dan Jenis Bencana Alam di Kecamatan
Malausma, 2023**
*Number of Natural Disaster Events by Villages/Kelurahan
and Type of Natural Disaster in Malausma District, 2023*

Desa/Kelurahan <i>Village/Kelurahan</i>	Gempa Bumi <i>Earthquake</i>	Tsunami <i>Tsunami</i>	Gunung Meletus <i>Volcanic Eruption</i>	Tanah Longsor <i>Landslide</i>
(1)	(2)	(3)	(4)	(5)
Buninagara	1	-	-	1
Werasari	1	-	-	1
Malausma	1	-	-	1
Banyusari	1	-	-	1
Jagamulya	-	-	-	1
Cimuncang	1	-	-	1
Ciranca	-	-	-	-
Lebakwangi	-	-	-	-
Sukadana	-	-	-	1
Girimukti	1	-	-	-
Kramatjaya	1	-	-	1
Kecamatan Malausma	7	-	-	8

Lanjutan Tabel/*Continued Table* 4.4.2

Desa/Kelurahan Village/Kelurahan	Banjir Floods	Banjir Bandang Flash Floods	Kekeringan Drought	Kebakaran Hutan dan Lahan Forest and Land Fires
(1)	(6)	(7)	(8)	(9)
Buninagara	-	-	-	-
Werasari	-	-	-	-
Malausma	-	-	1	-
Banyusari	-	-	1	-
Jagamulya	-	-	-	-
Cimuncang	-	-	-	-
Ciranca	-	-	-	-
Lebakwangi	-	-	-	-
Sukadana	-	-	-	-
Girimukti	-	-	-	-
Kramatjaya	-	-	-	-
Kecamatan Malausma	-	-	2	-

Lanjutan Tabel/*Continued Table* 4.4.2

Desa/Kelurahan Village/Kelurahan	Angin Puyuh/ Puting Beliung/ Topan Tornado/Typhoon	Gelombang Pasang Tidal Wave	Abrasi Abrasion
(1)	(10)	(11)	(12)
Buninagara	-	-	-
Werasari	-	-	-
Malausma	-	-	-
Banyusari	-	-	-
Jagamulya	-	-	-
Cimuncang	-	-	-
Ciranca	-	-	-
Lebakwangi	-	-	-
Sukadana	-	-	-
Girimukti	-	-	-
Kramatjaya	-	-	-
Kecamatan Malausma	-	-	-

Catatan/Note: ...

Sumber/Source: Sumber Data <https://portaldata desa.jabarprov.go.id/profile-des a>

Tabel 4.4.3
Table

Banyaknya Korban Jiwa Akibat Bencana Alam Menurut Desa/Kelurahan dan Jenis Bencana Alam di Kecamatan Malausma, 2023
Number of Fatalities Due to Natural Disasters by Villages/ Kelurahan and Type of Natural Disaster in Malausma District, 2023

Desa/Kelurahan <i>Village/Kelurahan</i>	Gempa Bumi <i>Earthquake</i>	Tsunami <i>Tsunami</i>	Gunung Meletus <i>Volcanic Eruption</i>	Tanah Longsor <i>Landslide</i>
(1)	(2)	(3)	(4)	(5)
Buninagara	-	-	-	2
Werasari	-	-	-	1
Malausma	-	-	-	1
Banyusari	-	-	-	-
Jagamulya	-	-	-	1
Cimuncang	-	-	-	1
Ciranca	-	-	-	1
Lebakwangi	-	-	-	2
Sukadana	-	-	-	-
Girimukti	-	-	-	-
Kramatjaya	-	-	-	-
Kecamatan Malausma	-	-	-	9

Lanjutan Tabel/*Continued Table* 4.4.3

Desa/Kelurahan <i>Village/Kelurahan</i>	Banjir <i>Floods</i>	Banjir Bandang <i>Flash Floods</i>	Kekeringan <i>Drought</i>	Kebakaran Hutan dan Lahan <i>Forest and Land Fires</i>
(1)	(6)	(7)	(8)	(9)
Buninagara	-	-	-	1
Werasari	-	-	1	-
Malausma	-	-	1	-
Banyusari	-	-	1	-
Jagamulya	-	-	1	-
Cimuncang	-	-	-	-
Ciranca	-	-	-	-
Lebakwangi	-	-	2	-
Sukadana	-	-	-	-
Girimukti	-	-	-	-
Kramatjaya	-	-	-	-
Kecamatan Malausma	-	-	6	1

Lanjutan Tabel/*Continued Table* 4.4.3

Desa/Kelurahan <i>Village/Kelurahan</i>	Angin Puyuh/ Puting Beliung/ Topan <i>Tornado/Typhoon</i>	Gelombang Pasang <i>Tidal Wave</i>	Abrasi <i>Abrasion</i>
(1)	(10)	(11)	(12)
Buninagara	-	-	-
Werasari	-	-	-
Malausma	-	-	-
Banyusari	-	-	-
Jagamulya	-	-	-
Cimuncang	-	-	-
Ciranca	-	-	-
Lebakwangi	1	-	-
Sukadana	-	-	-
Girimukti	-	-	-
Kramatjaya	-	-	-
Kecamatan Malausma	1	-	-

Catatan/*Note*: ...Sumber/*Source*: Sumber Data <https://portaldatadesa.jabarprov.go.id/profile-des>

Tabel 4.4.4
Table

Keberadaan Fasilitas/Upaya Antisipasi/Mitigasi Bencana Alam Menurut Desa/Kelurahan di Kecamatan Malausma, 2023

Existence of Facilities/Efforts for Anticipation/Mitigation of Natural Disasters by Villages/Kelurahan by Villages/Kelurahan in Malausma District, 2023

Desa/Kelurahan <i>Village/Kelurahan</i>	Sistem Peringatan Dini Bencana Alam <i>Natural Disaster Early Warning System</i>	Sistem Peringatan Dini Khusus Tsunami <i>Tsunami Early Warning System</i>	Perlengkapan Keselamatan <i>Safety Equipment</i>
(1)	(2)	(3)	(4)
Buninagara	-	-	-
Werasari	-	-	-
Malausma	-	-	-
Banyusari	-	-	-
Jagamulya	-	-	-
Cimuncang	1	-	-
Ciranca	-	-	-
Lebakwangi	-	-	-
Sukadana	-	-	-
Girimukti	-	-	-
Kramatjaya	-	-	-
Kecamatan Malausma	1	-	-

Lanjutan Tabel/*Continued Table 4.4.4*

Desa/Kelurahan <i>Village/Kelurahan</i>	Rambu-Rambu dan Jalur Evakuasi Bencana <i>Sign and Evacuation Route</i>	Pembuatan, Perawatan, atau Normalisasi: Sungai, Kanal, Tanggul, Parit, Drainase, Waduk, Pantai, dll <i>Manufacture, Maintenance, or Normalization: Rivers, Canals, Embankment, etc</i>
(1)	(5)	(6)
Buninagara	1	1
Werasari	1	1
Malausma	1	1
Banyusari	-	-
Jagamulya	-	-
Cimuncang	-	1
Ciranca	-	1
Lebakwangi	-	-
Sukadana	-	-
Girimukti	-	1
Kramatjaya	1	1
Kecamatan Malausma	4	7

Catatan/Note: ...

Sumber/Source: Sumber Data <https://portaldatadesa.jabarprov.go.id/profile-desa>

Tabel
Table 4.4.5

Banyaknya Desa/Kelurahan yang Memiliki Kelompok Kegiatan Olahraga Menurut Jenis Olahraga dan Ketersediaan Fasilitas/Lapangan Olahraga di Kecamatan Malausma, 2023
Number of Villages/Kelurahan Having Sport Activities Groups by Type of Sport and Availability of Sport Facilities/Fields in Malausma District, 2023

Jenis Olahraga <i>Type of Sport</i>	Sepak Bola/ <i>Soccer</i>	Bulu Tangkis/ <i>Badminton</i>	Bola Basket/ <i>Basket Ball</i>	Tenis Meja/ <i>Table Tennis</i>	Futsal	Kegiatan Olahraga <i>Existence of Sport Activities</i>
(1)	(2)	(3)	(4)	(5)	(6)	(7)
Buninagara	1	1	-	1	1	Ada
Werasari	3	-	-	3	1	Ada
Malausma	1	2	1	6	5	Ada
Banyusari	1	1	-	5	2	Ada
Jagamulya	1	1	-	1	1	Ada
Cimuncang	1	1	1	1	-	Ada
Ciranca	1	1	-	-	-	Ada
Lebakwangi	1	2	1	3	1	Ada
Sukadana	2	-	-	4	1	Ada
Girimukti	1	-	-	6	1	Ada
Kramatjaya	1	-	-	2	1	Ada
Kecamatan Malausma	14	9	3	32	14	

Catatan/Note: ...

Sumber/Source: Sumber Data <https://portaldatadesa.jabarprov.go.id/profile-desa>

05

**PERTANIAN
AGRICULTURE**



PENJELASAN TEKNIS

1. Tanaman Buah-buahan Semusim adalah tanaman buah yang berumur kurang dari 1 tahun, seperti: blewah, melon lainnya, rock melon/melon berjaring, golden melon/melon tidak berjaring, mentimun suri, semangka, stroberi, dan lain-lain.
2. Tanaman Sayuran Semusim adalah tanaman sayur yang berumur kurang dari 1 tahun, seperti: asparagus, bawang daun, bawang merah, bawang putih, bayam, brokoli, buncis, cabai hijau, cabai merah besar, cabai merah keriting, cabai rawit, jamur kuping, kacang merah, kacang panjang, kailan, kangkung, kembang kol, kentang sayur, kubis, labu siam, lobak, ketimun, oyong/gambas, paprika, paria/pare, petsai/sawi putih, sawi, seledri, selada, terung, tomat, wortel, dan lain-lain.
3. Tanaman Obat Semusim adalah tanaman obat yang berumur kurang dari 1 tahun, seperti: artemia, brotowali, jahe putih besar (jahe gajah), jahe putih kecil (jahe emprit), jahe merah, jamur lingzi, keji beling, kemangi, kencur, kepel, kunyit, kumis kucing, lempuyang, lengkuas, lidah buaya, pegagan, pulepandak, purwoceng, sambiloto, selasih, tapak dara, tapak liman, tempuyung, temu giring, temu ireng.

TECHNICAL NOTES

1. **Temporary Fruit Plants** are fruit plants that are less than 1 year old, such as: cantaloupe, other melons, rock melon/net melon, golden melon/melon without net, suri cucumber, watermelon, strawberry, etc.
2. **Temporary Vegetable Plants** are vegetable plants that are less than 1 year old, such as: asparagus, spring onions, shallots, garlic, spinach, broccoli, green beans, green chilies, large red chilies, curly red chilies, cayenne peppers, ear mushrooms, beans red, long beans, kailan, kale, cauliflower, vegetable potatoes, cabbage, chayote, radish, cucumber, oyong/gambas, paprika, paria/bitter melon, chinese cabbage, mustard greens, celery, lettuce, eggplant, tomatoes, carrots, and others.
3. **Temporary Medicinal Plants** are medicinal plants that are less than 1 year old, such as: artemia, brotowali, large white ginger (elephant ginger), small white ginger (emprit ginger), red ginger, lingzi mushroom, keji beling, basil, kencur, kepel, turmeric, cat's whiskers, lempuyang, galangal, aloe vera, gotu kola, pulepandak, purwoceng, bitter, basil, tapak dara, tapak liman, tempuyung, temu giring, temu ireng.

4. Tanaman Hias Semusim adalah tanaman hias yang berumur kurang dari 1 tahun, seperti: alamanda, alpinia, anggrek, anyelir, aglaoenema, bunga matahari, catleya, celosia, cocor bebek, cordylene, drasena, fitonia, gladiol, hebras, kalla lili, kamboja jepang/adenium, kastuba, kecombrang, krisan/seruni, lantana, mawar, melati, monstra, nanas-nanasan/bromelia, palm jepang, palm kuning, palm merah, peperonia, pisang-pisangan/heliconia, pohon dollar, pakis-pakistan, pedang-pedangan, rose bombay, rumput peking, scindapsus, sirih-sirihan, sedap malam, spathiphyllum, talas-talasan, vanda, dan lain-lain.

5. **Tanaman Buah-buahan Tahunan** adalah tanaman buah yang berumur 1 tahun atau lebih, seperti: alpukat, anggur, apel, belimbing dewa/dewi, belimbing demak kunir, belimbing karang sari, belimbing lainnya, buah naga, buah nona/srikaya, cempedak, duku, durian montong, durian lai, durian lainnya, jambu air, jambu air citra, jambu air dalhari, jambu biji, jambu biji putih, jambu biji merah, jambu bol, jeruk siam, jeruk keprok, jeruk besar, jeruk manis/baby pacitan, jeruk lainnya, kedondong, kesemek, langsung, lengkung, mangga arumanis, mangga cengkir indramayu, mangga gedong gincu, mangga gedong, mangga kweni/

4. **Temporary Ornamental Plants** are ornamental plants that are less than 1 year old, such as: alamanda, alpinia, orchids, carnations, aglaoenema, sunflowers, catleya, celosia, cocorbeke, cordylene, drasena, fitonia, gladiolus, hebras, kalla lilies, Japanese frangipani /adenium, poinsettia, combrang, chrysanthemum/ chrysanthemum, lantana, rose, jasmine, monstra, pineapple/ bromelia, Japanese palm, yellow palm, red palm, peperonia, banana/heliconia, dollar tree, fern, sword -sedangan, rose bombay, peking grass, scindapsus, betel-betel, tuberose, spathiphyllum, talas-talasan, vanda, and others.

5. **Permanent Fruit Plants** are fruit plants that are 1 year old or more, such as: avocado, grapes, apples, god/goddess starfruit, demak kunir starfruit, coral sari starfruit, other starfruit, dragon fruit, nona/srikaya fruit, cempedak, duku, montong durian, lai durian, other durian, water guava, citra water guava, dalhari water guava, seed guava, white guava, red guava, bol guava, Siam orange, tangerine, big orange, sweet/baby Pacitan orange, other oranges, kedondong, persimmon, langsung, longan, arumanis mango, cengkir indramayu mango, gedong gincu mango, gedong mango, kweni/kebembem mango, manalagi mango, other mangoes, mangosteen, konyal passion fruit,

kebembem, mangga manalagi, mangga lainnya, manggis, markisa konyal, markisa siuh, markisa lainnya, matoa buah, nangka, nenas queen, nenas smooth cayenne, nenas lainnya, pepaya besar/dampit, pepaya sedang/calina/carissa, pepaya kecil/hawaii, pepaya lainnya, pisang mas/lampung, pisang ambon, pisang kepok, pisang raja, pisang lainnya, rambutan binjai, rambutan rapih, rambutan lainnya, salak pondoh/nglumut, salak gula pasir, salak lainnya, sawo, sirsak, sukun, terong brastagi, dan lain-lain.

6. Tanaman Sayuran Tahunan

adalah tanaman sayur yang berumur 1 tahun atau lebih, seperti: blimbing wuluh, jengkol, kluwih, melinjo, petai, dan lain-lain.

7. Tanaman Obat Tahunan

adalah tanaman obat yang berumur 1 tahun atau lebih, seperti: daun ungu, dlingo, jati belanda, jojoba, kapulaga, lavender, mahkota dewa, mengkudu/pace, paliasa, salam, sereh, sembung, sirih, tribulus, zodia dan lain-lain.

8. Tanaman Hias Tahunan

adalah tanaman hias yang berumur 1 tahun atau lebih, seperti: anthurium bunga, anthurium daun, bambu hias, bougainvillea spp, caladium, dieffenbachia, euphorbia, kaktus, phylodendron, ponix, polycias, soka/ixora, tabulampot (tanaman buah

siuh passion fruit, other passion fruit, matoa fruit, jackfruit, queen pineapple, smooth cayenne pineapple, other pineapple, large/dampit papaya, medium/calina/carissa papaya, small/Hawaiian papaya, other papaya, mas/lampung banana, ambon banana, kepok banana, plantain, other banana, rambutan binjai, neat rambutan, other rambutan, pondoh/nglumut snake fruit, sugar snake fruit, other snake fruit, sapodilla, soursop, breadfruit, brastagi eggplant, and others.

6. Permanent Vegetable Plants

are vegetable plants that are 1 year old or more, such as: starfruit, jengkol, kluwih, melinjo, petai, and others.

7. Permanent Medicinal Plants

are medicinal plants that are 1 year old or more, such as: purple leaf, dlingo, Dutch teak, jojoba, cardamom, lavender, Mahkota dewa, noni/pace, paliasa, salam, lemongrass, sembung, betel, tribulus, zodia and etc.

8. Permanent Ornamental Plants

are ornamental plants that are 1 year old or more, such as: flower anthurium, leaf anthurium, ornamental bamboo, bougainvillea spp, caladium, dieffenbachia, euphorbia, cactus, phylodendron, ponix, polycias, soka/ixora, tabulampot (indoor

dalam pot), dan lain-lain.

*fruit plants). pots), etc.fruit plants).
pots), etc.*

<https://majalengkakab.bps.go.id>

ULASAN

Produksi sayuran yang tercatat dan dilaporkan ke BPS di Kecamatan Malausma tahun 2023 adalah cabe rawit sebanyak 894 kuintal, kubis sebanyak 280 kuintal, tomat sebanyak 884 kuintal, bawang daun sebanyak 892 kuintal dan semangka sebanyak 164.

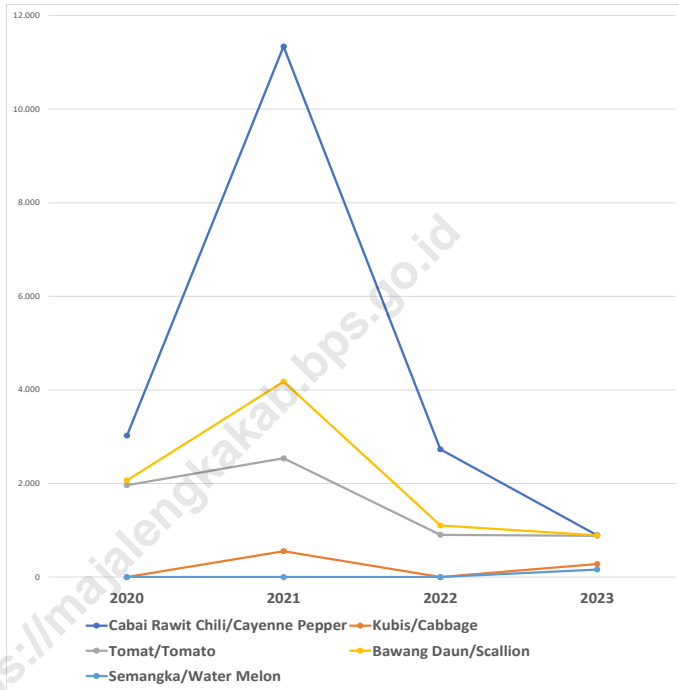
Semua komoditas mengalami penurunan produksi jika dibandingkan dengan tahun 2022, sedangkan semangka tahun sebelumnya belum ada produksi.

DESCRIPTION

Vegetable production recorded and reported to BPS in Malausma District in 2023 was 894 quintals of cayenne pepper, 280 quintals of cabbage, 884 quintals of tomatoes, 892 quintals of spring onions and 164 quintals of watermelon.

All commodities experienced a decrease in production when compared to 2022, while watermelon had no production in the previous year.

<https://majalengkakab.bps.go.id>



Sumber/Source : Badan Pusat Statistik, Statistik Pertanian Hortikultura SPH-SBS/BPS-Statistics Indonesia, Agricultural Statistic for Horticulture SPH-SBS

Gambar 5.1
Figures

Produksi Buah-Buahan dan Sayuran Tahunan Menurut Jenis Tanaman di Kecamatan Malausma (kuintal), 2020-2023
Production of Annual Fruits and Vegetables by Kind of Plant in Malausma District (quintal), 2020–2023

Tabel
Table 5.1

Luas Panen Tanaman Sayuran dan Buah-buahan Semusim Menurut Jenis Tanaman di Kecamatan Malausma (ha), 2020–2023
Harvested Area of Seasonal Vegetables and Fruits by Kind of Plant in Malausma District (ha), 2020–2023

Jenis Tanaman Kind of Plants	2020	2021	2022	2023
(1)	(2)	(3)	(4)	(5)
Sayuran/Vegetables:				
Bawang Merah/ <i>Shallots</i>	-	-	-	-
Cabai Besar/TW/Teropong <i>Chili/Big Chili</i>	-	13	14	4
Cabai Keiting <i>Curly Chili</i>	-	18	12	15
Cabai Rawit <i>Chili/Cayenne Pepper</i>	29	45	10	12
Kentang/ <i>Potato</i>	-	-	-	-
Kubis/ <i>Cabbage</i>	-	2	-	1
Tomat/ <i>Tomato</i>	10	13	6	1
Bawang Putih/ <i>Garlic</i>	-	-	-	-
Bawang Daun/ <i>Scallion</i>	14	32	7	5
Buah–buahan/Fruits:				
Semangka/ <i>Water Melon</i>	-	-	-	-

Catatan/Note: ...

Sumber/Source: Badan Pusat Statistik, Statistik Pertanian Hortikultura SPH-SBS/BPS-Statistics Indonesia, *Agricultural Statistic for Horticulture SPH-SBS*

Tabel 5.2
Table

Produksi Tanaman Sayuran dan Buah-buahan Semusim Menurut Jenis Tanaman di Kecamatan Malausma (kuintal), 2020–2023
Production of Seasonal Vegetables and Fruits by Kind of Plant in Malausma District (kuintal), 2020–2023

Jenis Tanaman Kind of Plants	2020	2021	2022	2023
(1)	(2)	(3)	(4)	(5)
Sayuran/Vegetables:				
Bawang Merah/Shallots	-	-	-	-
Cabai Besar/TW/Teropong Chili/Big Chili	-	1.683	2.361	-
Cabai Keiting Curly Chili	-	5.144	2.386	-
Cabai Rawit Chili/Cayenne Pepper	3.024	11.338	2.731	894
Kentang/Potato	-	-	-	-
Kubis/Cabbage	-	554	-	280
Tomat/Tomato	1.964	2.538	906	884
Bawang Putih/Garlic	-	-	-	-
Bawang Daun/Scallion	2.067	4.178	1.104	892
Buah–buahan/Fruits:				
Semangka/Water Melon	-	-	-	164

Catatan/Note: ...

Sumber/Source: Badan Pusat Statistik, Statistik Pertanian Hortikultura SPH-SBS/BPS-Statistics Indonesia, Agricultural Statistic for Horticulture SPH-SBS

Tabel 5.3
Table

**Luas Panen Tanaman Biofarmaka Menurut Jenis Tanaman
di Kecamatan Malausma (m²), 2020–2023**
**Harvested Area of Medicinal Plants by Kind of Plant in
Malausma District (m²), 2020–2023**

Jenis Tanaman Kind of Plants	2020	2021	2022	2023
(1)	(2)	(3)	(4)	(5)
Jahe/Ginger	-	120	-	-
Laos/Lengkuas/Galanga	-	-	-	-
Kencur/East Indian Galanga	-	-	-	-
Kunyit/Turmeric	-	-	-	-
Kapulaga/Java Cardamo	-	-	-	-

Catatan/Note: ...

Sumber/Source: Badan Pusat Statistik, Statistik Pertanian Hortikultura SPH-TBF/BPS-Statistics Indonesia, Agricultural Statistic for Horticulture SPH-TBF

Tabel 5.4 **Produksi Tanaman Biofarmaka Menurut Jenis Tanaman di Kecamatan Malausma (kg), 2020–2023**
Table **Production of Medicinal Plants by Kind of Plant in Malausma District (kg), 2020–2023**

Jenis Tanaman Kind of Plants	2020	2021	2022	2023
(1)	(2)	(3)	(4)	(5)
Jahe/Ginger	-	360	-	-
Laos/Lengkuas/Galanga	-	-	-	-
Kencur/East Indian Galangal	-	-	-	-
Kunyit/Turmeric	-	-	-	-
Kapulaga/Java Cardamo	-	-	-	-

Catatan/Note: ...

Sumber/Source: Badan Pusat Statistik, Statistik Pertanian Hortikultura SPH-TBF/BPS-Statistics Indonesia, Agricultural Statistic for Horticulture SPH-TBF

Tabel 5.5
Table

**Luas Panen Tanaman Hias Menurut Jenis Tanaman di
Kecamatan Malausma (m²), 2020–2023**
*Harvested Area of Ornamental Plants by Kind of Plant in
Malausma District (m²), 2020–2023*

Jenis Tanaman <i>Kind of Plants</i>	2020	2021	2022	2023
(1)	(2)	(3)	(4)	(5)
Anggrek Pot/ <i>Pot Orchid</i>	-	-	-	-
Anggrek Potong/ <i>Cut Orchid</i>	-	-	-	-
Krisan/ <i>Chrysantemum</i>	-	-	-	-
Mawar/ <i>Rose</i>	-	-	-	-
Sedap Malam/ <i>Tuberose</i>	-	-	-	-

Catatan/Note: ...

Sumber/Source: Badan Pusat Statistik, Statistik Pertanian Hortikultura SPH-TH/BPS-Statistics Indonesia, *Agricultural Statistik for Horticulture SPH-TH*

Tabel 5.6 **Produksi Tanaman Hias Menurut Jenis Tanaman di Kecamatan Malausma (tangkai), 2020–2023**
Table **Production of Ornamental Plants by Kind of Plant in Malausma District (stalks), 2020–2023**

Jenis Tanaman <i>Kind of Plants</i>	2020	2021	2022	2023
(1)	(2)	(3)	(4)	(5)
Anggrek Pot/ <i>Pot Orchid</i>	-	-	-	-
Anggrek Potong/ <i>Cut Orchid</i>	-	-	-	-
Krisan/ <i>Chrysantemum</i>	-	-	-	-
Mawar/ <i>Rose</i>	-	-	-	-
Sedap Malam/ <i>Tuberose</i>	-	-	-	-

Catatan/Note: ...

Sumber/Source: Badan Pusat Statistik, Statistik Pertanian Hortikultura SPH-TH/BPS-Statistics Indonesia, *Agricultural Statistik for Horticulture SPH-TH*

Tabel 5.7
Table

Produksi Buah-Buahan dan Sayuran Tahunan Menurut Jenis Tanaman di Kecamatan Malausma (kuintal), 2020–2023

Production of Annual Fruits and Vegetables by Kind of Plant in Malausma District (quintal), 2020–2023

Jenis Tanaman <i>Kind of Plants</i>	2020	2021	2022	2023
(1)	(2)	(3)	(4)	(5)
Buah–Buahan/Fruits:				
Mangga/ <i>Mango</i>	25.794	25.793	12.282	9.775
Durian/ <i>Durian</i>	28.524	17.458	10.757	11.545
Jeruk Siam/ <i>Keprok/Orange/Tangerine</i>	-	-	-	-
Pisang/ <i>Banana</i>	56.068	56.462	59.936	49.332
Pepaya/ <i>Papaya</i>	326	460	473	582
Salak/ <i>Snakefruit</i>	178	120	105	51
Alpukat/ <i>Avocado</i>	20.761	15.566	12.887	10.535
Jambu Air/ <i>Water Apple</i>	711	365	442	411
Jambu Biji/ <i>Guava</i>	482	297	254	254
Nangka/Cempedak/Jackfruit	745	769	577	463
Rambutan/Rambutan	1.038	298	153	110
Sukun/Breadfruit	1.311	1.112	1.249	1.155
Sayuran/Vegetables:				
Jengkol/ <i>Jengkol</i>	44	113	420	291

Catatan/Note: ...

Sumber/Source: Badan Pusat Statistik, Statistik Pertanian Hortikultura SPH-BST/BPS-Statistics Indonesia, *Agricultural Statistic for Horticulture SPH-BST*

06

PARIWISATA, TRANSPORTASI, DAN KOMUNIKASI TOURISM, TRANSPORTATION, AND COMMUNICATION



<https://majalengkakab.bps.go.id>

PENJELASAN TEKNIS

Pariwisata adalah rangkaian aktivitas dan kegiatan perjalanan yang dilakukan oleh perorangan, kelompok atau keluarga ke suatu tempat secara sementara dengan tujuan mencari ketenangan, kedamaian, keseimbangan, keserasian dan kebahagiaan jiwa. Pariwisata didukung berbagai fasilitas serta layanan yang disediakan oleh masyarakat, pengusaha, pemerintah dan pemerintah daerah.

Transportasi adalah proses pemindahan atau pengangkutan manusia, hewan, dan barang, dari suatu tempat menuju tempat lain dengan menggunakan alat transportasi. Terdapat 5 unsur utama transportasi, yaitu: manusia, barang, kendaraan, jalan, organisasi pengelola kegiatan transportasi.

Secara umum, pengertian komunikasi adalah proses penyampaian dan penerimaan pesan. Pesan yang disampaikan atau diterima bisa berupa informasi, pemikiran, gagasan, atau pemberitahuan. Secara harafiah, komunikasi berasal dari bahasa Latin yaitu 'Communis' yang berarti 'sama'; 'Communicatio' yang berarti 'membuat sama'. Dapat dikatakan, komunikasi merupakan suatu proses upaya membangun pengertian antara yang satu dengan yang lainnya, agar terjadi kesamaan pemahaman mengenai suatu hal

TECHNICAL NOTES

Tourism is a series of activities and travel activities carried out by individuals, groups or families to a place temporarily with the aim of seeking tranquility, peace, balance, harmony and happiness of the soul. Tourism is supported by various facilities and services provided by the community, businessmen, government and local governments.

Transportation is the process of moving or transporting people, animals, and goods from one place to another by using means of transportation. There are 5 main elements of transportation, namely: people, goods, vehicles, roads, organizations managing transportation activities.

In general, the notion of communication is the process of sending and receiving messages. Messages sent or received can be in the form of information, thoughts, ideas, or notifications. Literally, communication comes from the Latin 'Communis' which means 'same'; 'Communicatio' which means 'to make the same'. It can be said, communication is a process of trying to build understanding between one another, so that there is a common understanding of something. Communication is closely related to information.

Linguistically, according to the KBBI, information is "explanation;

Komunikasi berkaitan erat dengan informasi.

Secara bahasa, menurut KBBI, informasi adalah "penerangan; pemberitahuan; kabar atau berita tentang sesuatu; keseluruhan makna yang menunjang amanat yang terlihat dalam bagian-bagian amanat itu". Secara etimologi, informasi berasal dari kata "informationem" (Latin). Kata ini memiliki arti konsep, ide, atau garis besar. Informasi merupakan kumpulan data atau fakta yang diolah menjadi bentuk yang berguna bagi penerima informasi.

notification; news or news about something; the whole meaning that supports the mandate seen in the parts of the mandate". Etomologically, information comes from the word "informationem" (Latin). This word has the meaning of a concept, idea, or outline. Information is a collection of data or facts that are processed into a form that is useful for the recipient of the information.

<https://majalengkakab.bps.go.id>

ULASAN

Pada tahun 2023, seluruh desa di Kecamatan Malausma sudah mendapatkan jangkauan sinyal seluler dengan kualitas jaringan 4G/LTE.

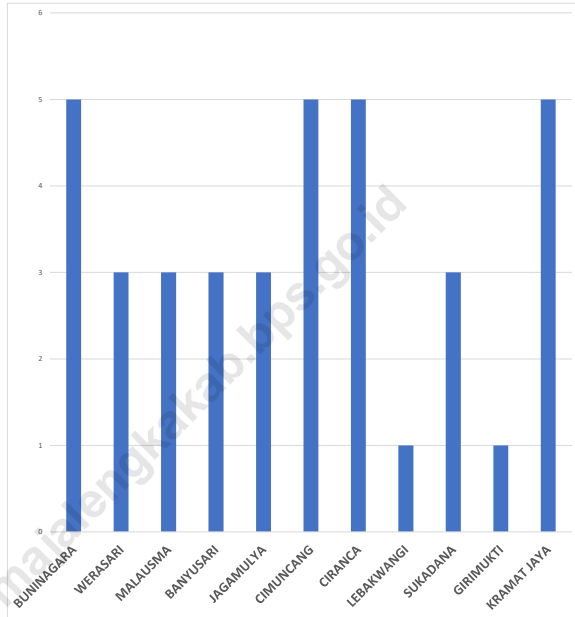
Sarana transportasi utama semua menggunakan darat dengan permukaan jalan aspal/beton.

DESCRIPTION

In 2023, all villages in Malausma District will have cellular signal coverage with 4G/LTE network quality.

The main means of transportation all use land with asphalt / concrete road surfaces.

<https://majalengkakab.bps.go.id>



Sumber Data <https://portaldata.desa.jabarprov.go.id/profile-des>

Gambar 6.1
Figures

Jumlah Operator Layanan Telepon Seluler di Kecamatan Malusma
Number of Cell Phone Service Operators in Malusma District

6.1 PARIWISATA TOURISM

Tabel 6.1.1 Jumlah Sarana Akomodasi Menurut Desa/Kelurahan dan Jenis Akomodasi di Kecamatan Malausma, 2023
Table *Number of Accomodation Facilities by Villages/Kelurahan and Type of Accomodation in Malausma District, 2023*

Desa/Kelurahan Village/Kelurahan	Hotel	Penginapan Inn
(1)	(2)	(3)
Buninagara	-	-
Werasari	-	-
Malausma	-	-
Banyusari	-	-
Jagamulya	-	-
Cimuncang	-	-
Ciranca	-	-
Lebakwangi	-	-
Sukadana	-	-
Girimukti	-	-
Kramatjaya	-	-
Kecamatan Malausma	-	-

Catatan/Note: ...

Sumber/Source: Sumber Data <https://portaldatadesa.jabarprov.go.id/profile-des>

6.2 TRANSPORTASI TRANSPORTATION

Tabel 6.2.1 Prasarana dan Sarana Transportasi Antardesa/Kelurahan Menurut Desa/Kelurahan di Kecamatan **Malausma**, 2023
Table *Inter-Villages/Kelurahan Transportation Infrastructure and Facilities by Villages/Kelurahan in **Malausma** District, 2023*

Desa/Kelurahan <i>Village/Kelurahan</i>	Jenis Prasarana Transportasi <i>Type of Transportation Infrastructure</i>	Keberadaan Angkutan Umum <i>Availability of Public Transportation</i>
(1)	(2)	(3)
Buninagara	Ada	Ada, tanpa trayek Tetap
Werasari	Ada	Ada, dengan trayek Tetap
Malausma	Ada	Ada, dengan trayek Tetap
Banyusari	Ada	Ada, dengan trayek Tetap
Jagamulya	Ada	Ada, tanpa trayek Tetap
Cimuncang	Ada	Ada, dengan trayek Tetap
Ciranca	Ada	Ada, tanpa trayek Tetap
Lebakwangi	Ada	Ada, tanpa trayek Tetap
Sukadana	Ada	Ada, dengan trayek Tetap
Girimukti	Ada	Ada, dengan trayek Tetap
Kramatjaya	Ada	Ada, dengan trayek Tetap

Lanjutan Tabel/*Continued Table 6.2.1*

Desa/Kelurahan Village/Kelurahan	Jenis Permukaan Jalan Darat Terluas Type of The Widest Road Surface	Dapat Dilalui Kendaraan Bermotor Roda 4 atau Lebih Passable by Vehicle with 4 or more Wheels
(1)	(4)	(5)
Buninagara	Aspal/Beton	Sepanjang Tahun
Werasari	Aspal/Beton	Sepanjang Tahun
Malausma	Aspal/Beton	Sepanjang Tahun
Banyusari	Aspal/Beton	Sepanjang Tahun
Jagamulya	Aspal/Beton	Sepanjang Tahun
Cimuncang	Aspal/Beton	Sepanjang Tahun
Ciranca	Aspal/Beton	Sepanjang Tahun
Lebakwangi	Aspal/Beton	Sepanjang Tahun
Sukadana	Aspal/Beton	Sepanjang Tahun
Girimukti	Aspal/Beton	Sepanjang Tahun
Kramatjaya	Aspal/Beton	Sepanjang Tahun

Catatan/Note: ...

Sumber/Source: Sumber Data <https://portaldatadesa.jabarprov.go.id/profile-desa>

6.3 KOMUNIKASI COMMUNICATION

Tabel 6.3.1 Keberadaan Kantor Pos/Pos Pembantu/Rumah Pos, Pos Keliling, dan Perusahaan/Agen Jasa Ekspedisi Swasta Menurut Desa/Kelurahan di Kecamatan Malausma, 2023
Number of Post Office/Subsidiary of Post Office, Mobile Portal Service, Private Expedition Service Company by Villages/Kelurahan in Malausma District, 2023

Desa/Kelurahan <i>Village/Kelurahan</i>	Kantor Pos/Pos Pembantu/Rumah Pos <i>Post Office/Subsidiary of Post Office</i>	Pos Keliling <i>Mobile Portal Service</i>	Perusahaan/Agen Jasa Ekspedisi Swasta <i>Private Expedition Service Company</i>
(1)	(2)	(3)	(4)
Buninagara	-	-	-
Werasari	-	-	-
Malausma	-	-	-
Banyusari	-	-	-
Jagamulya	-	-	-
Cimuncang	-	-	-
Ciranca	-	-	-
Lebakwangi	-	-	-
Sukadana	-	-	-
Girimukti	-	-	-
Kramatjaya	-	-	1
Kecamatan Malausma	-	-	1

Catatan/Note: ...

Sumber/Source: Sumber Data <https://portaldata.desa.jabarprov.go.id/profile-desa>

Tabel
Table 6.3.2

Jumlah Operator Layanan Komunikasi Telepon Seluler Menurut Desa/Kelurahan di Kecamatan Malausma, 2023
Number of Cellular Phone Communication Service Operators by Villages/Kelurahan in Malausma District, 2023

Desa/Kelurahan Village/Kelurahan	Jumlah Operator Layanan Komunikasi Telepon Seluler Cellular Phone Communication Service Operators
(1)	(2)
Buninagara	5
Werasari	3
Malausma	3
Banyusari	3
Jagamulya	3
Cimuncang	5
Ciranca	5
Lebakwangi	1
Sukadana	3
Girimukti	1
Kramatjaya	5
Kecamatan Malausma	5

Catatan/Note: ...

Sumber/Source: Sumber Data <https://portaldatadesa.jabarprov.go.id/profile-desa>

Tabel
Table 6.3.3

**Kekuatan Sinyal Telepon Seluler dan Jenis Sinyal Internet
Telepon Seluler Menurut Desa/Kelurahan di Kecamatan
Malausma, 2023**
*The Strenght of Cellular Phone Signal by Villages/Kelurahan
in Malausma District, 2023*

Desa/Kelurahan <i>Village/Kelurahan</i>	Kekuatan Sinyal Telepon Seluler <i>The Strenght of Cellular Phone Signal</i>	Jenis Sinyal Internet Telepon Seluler <i>Type of Cellular Phone Signal</i>
(1)	(2)	(3)
Buninagara	Kuat	4G/LTE
Werasari	Kuat	4G/LTE
Malausma	Kuat	4G/LTE
Banyusari	Kuat	4G/LTE
Jagamulya	Kuat	4G/LTE
Cimuncang	Kuat	4G/LTE
Ciranca	Kuat	4G/LTE
Lebakwangi	Kuat	4G/LTE
Sukadana	Kuat	4G/LTE
Girimukti	Kuat	4G/LTE
Kramatjaya	Kuat	4G/LTE
Kecamatan Malausma	Kuat	4G/LTE

Catatan/Note: ...

Sumber/Source: Sumber Data <https://portaldatadesa.jabarprov.go.id/profile-desa>

07

PERBANKAN, KOPERASI, DAN PERDAGANGAN
BANKING, COOPERATIVE, AND TRADE



PENJELASAN TEKNIS

Perbankan adalah lembaga atau badan usaha yang melakukan aktivitas penghimpunan dana dari masyarakat. Bentuk dana yang dikumpulkan bisa berupa simpanan giro, deposito maupun tabungan yang kemudian disalurkan kembali untuk kebutuhan peningkatan taraf hidup masyarakat. Baik berupa kredit, pinjaman dan lain sebagainya. Perbankan juga kerap disebut sebagai bank.

Masyarakat yang menyimpan dananya di bank biasanya akan diberikan keuntungan berupa bunga atau keuntungan lain. Selain itu, lembaga perbankan juga menyediakan beragam jasa-jasa demi mendukung kegiatan utama mereka sebagai penghimpun dan penyalur dana masyarakat.

Selain bank yang merupakan lembaga keuangan perbankan, ada juga lembaga keuangan non-perbankan yang beroperasi di Indonesia. Lembaga keuangan non-perbankan misalnya koperasi simpan pinjam, Taspen, BPJS Ketenagakerjaan dan lain sebagainya. Perbankan adalah lembaga yang sangat penting dalam aktivitas keuangan masyarakat. Beberapa manfaatnya antara lain adalah :

- Menghimpun dana. Adanya bank memungkinkan masyarakat menyimpan uang baik dalam bentuk tabungan, deposito, giro

TECHNICAL NOTES

Banking is an institution or business entity that conducts fund-raising activities from the public. The form of funds collected can be in the form of demand deposits, time deposits or savings which are then channeled back to the needs of improving people's living standards. Both in the form of credit, loans and so on. Banking is also often referred to as a bank.

People who save their funds in banks will usually be given benefits in the form of interest or other benefits. In addition, banking institutions also provide various services to support their main activities as collectors and distributors of public funds. In addition to banks which are banking financial institutions, there are also non-banking financial institutions operating in Indonesia.

Non-banking financial institutions such as savings and loan cooperatives, Taspen, BPJS Employment and so on. Banking is a very important institution in public financial activities. Some of the benefits include :

- *Raise funds. The existence of banks allows people to save money in the form of savings, deposits, current accounts and so on*
- *Provide loans. Banks provide various loan products for people who need funds for both business capital and buying houses*
- *Provide financial services. The bank*

dan lain sebagainya

- Menyediakan pinjaman. Bank memberikan berbagai produk pinjaman bagi masyarakat yang membutuhkan dana baik untuk modal usaha maupun membeli rumah
- Menyediakan layanan jasa keuangan. Bank juga menawarkan berbagai produk dan layanan yang memudahkan masyarakat misalnya fasilitas transfer, pembayaran, pembelian dll
- Memberikan fasilitas transaksi ke luar negeri, baik transfer uang untuk keperluan pribadi maupun bisnis (misalnya seperti bisnis ekspor impor)
- Menjadi tempat berinvestasi. Bank menyediakan berbagai pilihan investasi bagi masyarakat.

also offers various products and services that make it easier for the public, such as transfer, payment, purchase facilities, etc

- *Providing transaction facilities abroad, both money transfers for personal and business purposes (such as import-export business)*
- *Be a place to invest. The Bank provides various investment options for the public.*

<https://majalengkabab.lps.go.id>

ULASAN

Banyaknya sarana keuangan Bank di Kecamatan Bantarujeg yaitu 2 Bank Umum Pemerintah dan 2 Bank Perkreditan Rakyat (BPR), yang berada di Desa Bantarujeg.

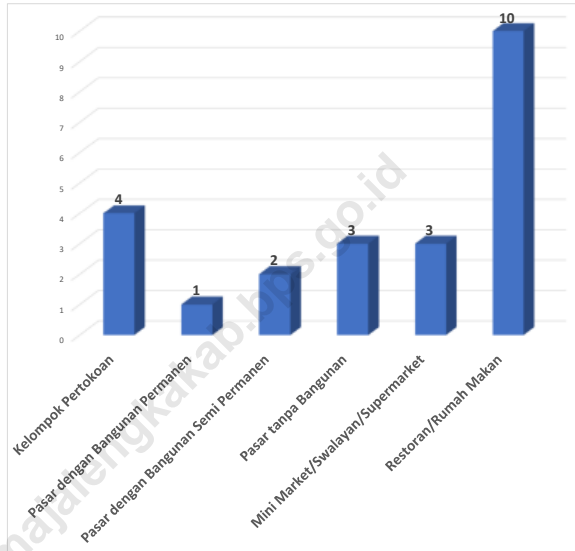
Selain sarana keuangan, di Kecamatan Bantarujeg terdapat 4 kelompok pertokoan, 1 pasar dengan bangunan permanen, 2 pasar tanpa bangunan permanen, 12 mini market dan 6 restoran yang tersebar di berbagai desa.

DESCRIPTION

The number of bank financial facilities in Bantarujeg District is 2 Government Commercial Banks and 1 Rural Banks (BPR), which are located in Bantarujeg villages.

Apart from financial facilities, in Bantarujeg District there are 4 groups of shops, 1 market with permanent buildings, 2 markets without permanent buildings, 12 mini markets and 6 restaurants spread across various villages.

<https://majalengkakab.bps.go.id>



Sumber/Source: Sumber Data <https://portaldata.desa.jabarprov.go.id/profile-des>

Gambar 7.1
Figures

Banyaknya Sarana Perdagangan di Kecamatan Malusma, 2023
Number of Trade Facilities in Malusma District

Tabel 7.1
Table

Banyaknya Sarana Lembaga Keuangan Bank Menurut Desa/Kelurahan dan Jenis Bank di Kecamatan Malausma, 2023
Number of Bank by Villages/Kelurahan and Type of Bank in Malausma District, 2023

Desa/Kelurahan Village/Kelurahan	Bank Umum Pemerintah Government Bank	Bank Umum Swasta Private Bank	Bank Perkreditan Rakyat (BPR) Rural Bank
(1)	(2)	(3)	(4)
Buninagara	-	-	-
Werasari	-	-	-
Malausma	1	-	-
Banyusari	-	-	-
Jagamulya	-	-	-
Cimuncang	-	-	-
Ciranca	-	-	-
Lebakwangi	-	-	-
Sukadana	-	-	-
Girimukti	-	-	-
Kramatjaya	-	-	-
Kecamatan Malausma	1	-	-

Catatan/Note: ..

Sumber/Source: Sumber Data <https://portaldatadesa.jabarprov.go.id/profile-desa>

Tabel
Table 7.2

**Banyaknya Koperasi Aktif Menurut Menurut Desa/
Kelurahan dan Jenis Koperasi di Kecamatan Malausma,
2023**
*Number of Cooperative by Villages/Kelurahan and Type of
Cooperative in Malausma District, 2023*

Desa/Kelurahan <i>Village/Kelurahan</i>	Koperasi Unit Desa (KUD) <i>Village Cooperative Unit</i>	Koperasi Industri Kecil dan Kerajinan Rakyat (Kopinkra) <i>Small Industry and Citizen Handicraft Cooperative</i>
(1)	(2)	(3)
Buninagara	-	-
Werasari	-	-
Malausma	-	-
Banyusari	-	-
Jagamulya	-	-
Cimuncang	-	-
Ciranca	-	-
Lebakwangi	-	-
Sukadana	-	-
Girimukti	1	1
Kramatjaya	-	-
Kecamatan Malausma	1	1

Lanjutan Tabel/*Continued Table 7.2*

Desa/Kelurahan Village/Kelurahan	Koperasi Simpan Pinjam (Kospin) Savings and Loan Cooperative	Koperasi Lainnya Other Cooperative
(1)	(4)	(5)
Buninagara	-	-
Werasari	-	-
Malausma	-	-
Banyusari	-	-
Jagamulya	-	-
Cimuncang	-	1
Ciranca	-	-
Lebakwangi	-	-
Sukadana	-	-
Girimukti	-	-
Kramatjaya	-	-
Kecamatan Malausma	-	1

Catatan/*Note:* ...Sumber/*Source:* Sumber Data <https://portaldatadesa.jabarprov.go.id/profile-des>

Tabel
Table 7.3

Banyaknya Sarana Perdagangan Menurut Desa/Kelurahan dan Jenis Sarana Perdagangan di Kecamatan Malausma, 2023

Number of Trade Facilities by Villages/Kelurahan and Type of Trade Facilities in Malausma District, 2023

Desa/Kelurahan Village/Kelurahan	Kelompok Pertokoan Shopping Complexs	Pasar dengan Bangunan Permanen Markets in Permanent Building	Pasar dengan Bangunan Semi Permanen Market in Semi Permanent Building
(1)	(2)	(3)	(4)
Buninagara	-	-	-
Werasari	1	-	1
Malausma	1	1	-
Banyusari	-	-	-
Jagamulya	2	-	-
Cimuncang	-	-	-
Ciranca	-	-	-
Lebakwangi	-	-	-
Sukadana	-	-	-
Girimukti	-	-	1
Kramatjaya	-	-	-
Kecamatan Malausma	4	1	2

Lanjutan Tabel/*Continued Table 7.3*

Desa/Kelurahan Village/Kelurahan	Pasar tanpa Bangunan Market without Permanent Building	Mini Market/ Swalayan/ Supermarket Mini Market/Swalayan/ Supermarket	Restoran/ Rumah Makan Restaurant/ Food Stall
(1)	(5)	(6)	(7)
Buninagara	-	-	-
Werasari	-	-	1
Malausma	-	2	6
Banyusari	-	-	1
Jagamulya	-	-	-
Cimuncang	-	-	1
Ciranca	-	-	-
Lebakwangi	1	-	-
Sukadana	1	1	-
Girimukti	1	-	-
Kramatjaya	-	-	1
Kecamatan Malausma	3	3	10

Catatan/Note: ..

Sumber/Source: Sumber Data <https://portaldatadesa.jabarprov.go.id/profile-des>

DAFTAR PUSTAKA/BIBLIOGRAPHY

- Direktorat Jenderal Hortikultura & Badan Pusat Statistik. 2022. *Pedoman Statistik Pertanian Hortikultura (SPH)*. Jakarta: Kementerian Pertanian.
- Direktorat Statistik Ketahanan Sosial. 2021. *Buku 3: Konsep dan Definisi Podes 2021*. Jakarta: Badan Pusat Statistik.

<https://majalengkakab.bps.go.id>

ST 2023
SENSUS PERTANIAN

BerAKHLAK
Berorientasi Pelayanan Akuntabel Kompeten
Harmonis Loyal Adaptif Kolaboratif

**#bangga
melayani
bangsa**

DATA

MENCERDASKAN BANGSA
Enlighten The Nation



**BADAN PUSAT STATISTIK
KABUPATEN MAJALENGKA
BPS-STATISTICS MAJALENGKA REGENCY**

Jl. Gerakan Koperasi No.39 Majalengka
Telp.: 0233 281033 Fax.: 0233 281033
Homepage: <http://majalengkakab.bps.go.id>, E-mail: bps3210@bps.go.id

ISSN 2747-1071

