

**DISTRIK WARMARE
DALAM ANGKA 2009**

Nomor Katalog/ *Catalog Number* :

I S S N :

Nomor Publikasi/ *Publication Number* : 9105.09.27

Ukuran Buku/ *Book Size* : 21 cm x 16,5 cm

Jumlah Halaman/ *Page Number* : vi + halaman/*page*

Naskah/ *Manuscript* :

Badan Pusat Statistik Kabupaten Manokwari
BPS – Statistics of Manokwari Regency

Penyunting/ *Editor* :

Badan Pusat Statistik Kabupaten Manokwari
BPS – Statistics of Manokwari Regency

Gambar Kulit/ *Art Designer* :

Badan Pusat Statistik Kabupaten Manokwari
BPS – Statistics of Manokwari Regency

Diterbitkan Oleh/ *Published by* :

Badan Pusat Statistik Kabupaten Manokwari
BPS – Statistics of Manokwari Regency

Dicetak/ *Print by* :

Boleh dikutip dengan menyebutkan sumbernya
May be cited with reference to the source

KATA PENGANTAR

Dengan memanjatkan puji syukur kehadiran Tuhan Yang Maha Kuasa, BPS Kabupaten Manokwari telah dapat menyelesaikan publikasi “Distrik Warmare Dalam Angka Tahun 2009”.

Distrik Warmare Dalam Angka ini menyajikan data sekunder yang berasal dari instansi pemerintah distrik maupun kampung/kelurahan di Kabupaten Manokwari serta beberapa data dari hasil sensus dan survei yang dilaksanakan oleh BPS Kabupaten Manokwari.

Meskipun telah diupayakan kelengkapan dan penyempurnaan data yang disajikan, namun masih dirasakan belum dapat memenuhi kebutuhan pemakai data. Oleh karena itu kami mengharapkan saran dan kritik yang konstruktif dari berbagai pihak, untuk perbaikan kearah penyempurnaan pada publikasi yang akan datang.

Harapan kami semoga buku ini bermanfaat bagi kita semua dalam menyusun perencanaan dan melaksanakan pembangunan.

Manokwari, Nopember 2009

BPS Kabupaten Manokwari
Kepala,

SUTIYO, SE

NIP. 340 014 455

DAFTAR ISI

KATA PENGANTAR	i
DAFTAR ISI	ii
BAB I. GEOGRAFIS	3
BAB II. PEMERINTAHAN	10
BAB III. KEPENDUDUKAN	16
BAB IV. SOSIAL	24
BAB V. PERTANIAN	40
BAB VI. INDUSTRI	66
BAB VII. PERDAGANGAN	70
BAB VIII. PERHUBUNGAN DAN KOMUNIKASI	73
BAB IX. KEUANGAN DAN KOPERASI	81

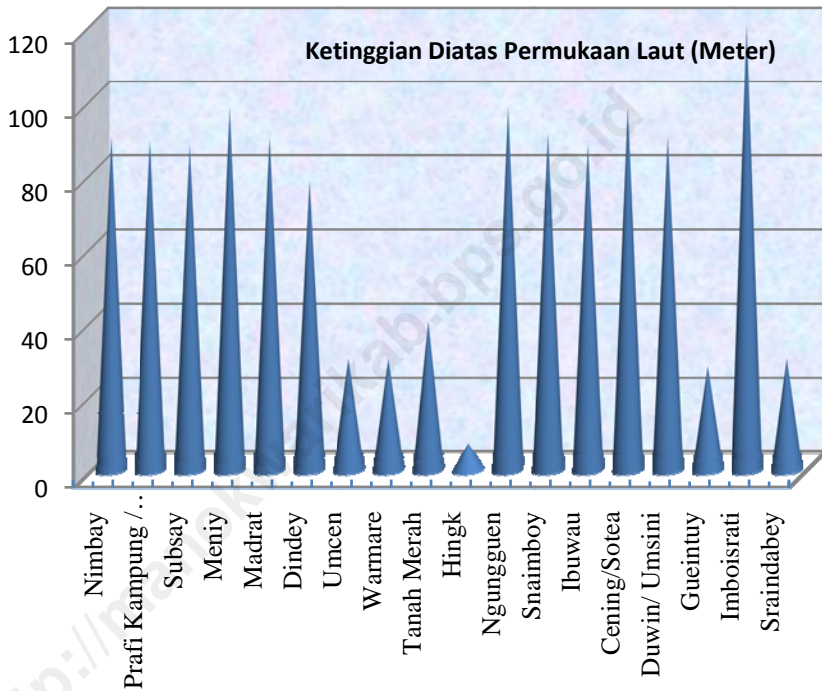
BAB

1

GEOGRAFI

<http://manokwari.kab.go.id>

Grafik: 1.1
Ketinggian Distrik Warmare Menurut Kampung 2008



GEOGRAFIS

Distrik Warmare memiliki luas 598,14 Km². Kampung Indisey/Prafi Kampung merupakan wilayah terluas dengan 20,07 % dari seluruh total Distrik Warmare atau sebesar 120,05 Km². Kemudian diikuti oleh Kampung Hingk sebesar 10,14 % atau seluas 60,65 Km². Daerah terkecil adalah Kampung Ibuwau dengan 7,66 Km² atau sebesar 1,28 % dari total luas distrik Warmare.

Distrik Wamare juga memiliki rata-rata ketinggian adalah 71,3 meter dari permukaan laut (DPL). Kampung tertinggi adalah Imboisrati dengan ketinggian 120 meter diatas permukaan laut (DPL), dan Kampung Hingk merupakan daerah terendah yakni 7 meter diatas permukaan laut (DPL).

Sebagian besar daerah di Distrik Warmare adalah daerah dataran.

Tabel 1.1.
Geografis Distrik Warmare
2008

Batas Wilayah Distrik Warmare

Sebelah Utara	:	Distrik Masni, Prafi, Mkw Selatan
Sebelah Selatan	:	Distrik Catubouw, Menyambouw, T.Rubu
Sebelah Barat	:	Distrik Sidey
Sebelah Timur	:	Distrik Mkw Selatan

Tabel 1.2.
Ketinggian Distrik Warmare Menurut Kelurahan / Kampung
2008

Kampung/ Kelurahan	Ketinggian Dari Permukaan Laut (Meter)
(1)	(2)
1. Nimbay	90
2. Prafi Kampung / Indise	89
3. Subsay	88
4. Meniy	98
5. Madrat	90
6. Dindey	78
7. Umcen	30
8. Warmare	30
9. Tanah Merah	40
10. Hingk	7
11. Ngungguen	98
12. Snaimboy	91
13. Ibuwau	88
14. Cening/Sotea	98
15. Duwin Umsini	90
16. Gueintuy	28
17. Imboisrati	120
18. Sraindabey	30
Rata-rata	71,3

Sumber: Data Pendataan Potensi Desa 2008 BPS Kab.Manokwari

Tabel 1.3.
Luas Wilayah Distrik Warmare menurut Kampung/Kelurahan
2008

Kampung/ Kelurahan	Luas (Km ²)	Rasio Terhadap Total (%)
(1)	(2)	(3)
1. Nimbay	56,64	9,47%
2. Prafi Kampung / Indise	120,05	20,07%
3. Subsay	11,54	1,93%
4. Meniy	18,66	3,12%
5. Madrat	23,27	3,89%
6. Dindey	23,57	3,94%
7. Umcen	10,71	1,79%
8. Warmare	33,62	5,62%
9. Tanah Merah	37,62	6,29%
10. Hingk	60,65	10,14%
11. Ngungguen	42,23	7,06%
12. Snaimboy	23,03	3,85%
13. Ibuwau	7,66	1,28%
14. Cening/Sotea	33,26	5,56%
15. Duwin Umsini	13,94	2,33%
16. Gueintuy	41,93	7,01%
17. Imboisrati	20,46	3,42%
18. Sraindabey	19,32	3,23%
Jumlah	598,14	100

Sumber: Data Proyeksi BPS Kab.Manokwari

Tabel 1.4.
Letak Geografis Distrik Warmare menurut Kampung/Kelurahan
2008

Kampung/ Kelurahan	Pesisir	Lereng/ Punggung Bukit	Lembah/DAS
(1)	(2)	(3)	(4)
1. Nimbay	-	-	-
2. Prafi Kampung / Indise	-	-	-
3. Subsay	-	-	-
4. Meniy	-	-	-
5. Madrat	-	-	-
6. Dindey	-	-	-
7. Umcen	-	-	-
8. Warmare	-	-	-
9. Tanah Merah	-	-	-
10. Hingk	-	-	-
11. Ngungguen	-	-	-
12. Snaimboy	-	-	-
13. Ibuwau	-	-	-
14. Cening/Sotea	-	-	-
15. Duwin Umsini	-	-	-
16. Gueintuy	-	-	-
17. Imboisrati	-	-	-
18. Sraindebey	-	-	-
Jumlah	0	0	0

Sumber: Data Pendataan Potensi Desa 2008 BPS Kab.Manokwari

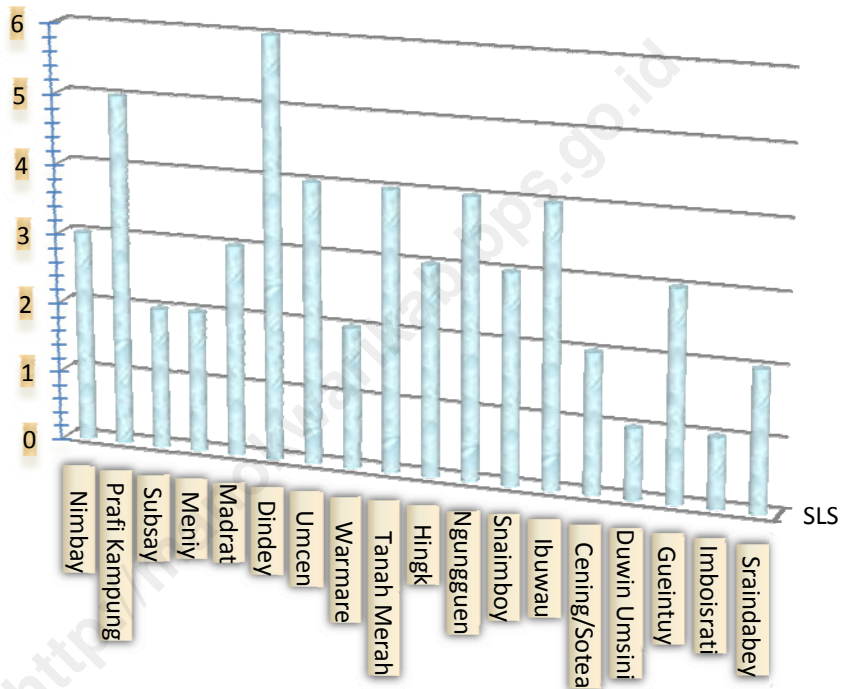
BAB

2

PEMERINTAHAN

<http://manokwarikampus.go.id>

Grafik, 2.1
Jumlah Satuan Lingkungan Setempat PerKampung di Distrik
Warmare



PEMERINTAHAN

Distrik Warmare secara administrasi memiliki 18 kampung/kelurahan. Terdapat 54 Rukun Tetangga (RT) yang tersebar di 18 kampung tersebut.

Pejabat pemerintahan terkecil yang terdiri dari 18 Kepala Kampung/Lurah, 18 Sekdes/sek, 18 Ketua BPD, RW dan 54 Ketua RT.

Kesemuanya kelurahan dan Kampung telah berstatus sebagai Kampung/Kelurahan swadaya.

Tabel : 2.1
Nama-Nama Desa di Distrik Warmare Menurut Distrik Tahun 2008

Kode Desa <i>Village Code</i>	Nama Desa <i>Village Name</i>	K/P	Status <i>Status</i>
(1)	(2)	(3)	(4)
9105110001	NIMBAY	2	1
9105110002	PRAFI KAMPUNG/INDISE	2	1
9105110003	SUBSAY	2	1
9105110004	MENIY	2	1
9105110005	MADRAT	2	1
9105110006	DINDEY	2	1
9105110007	UMCEN	2	1
9105110008	WARMARE	2	1
9105110009	TANAH MERAH	2	1
9105110010	HINGK	2	1
9105110011	NGUNGGUEN	2	1
9105110012	SNAIMBOY	2	1
9105110013	IBUWAU	2	1
9105110014	CENING/SOTEA	2	1
9105110015	DUWIN UMSINI	2	1
9105110016	GUEINTUY	2	1
9105110017	IMBOISRATI	2	1
9105110018	SRAINDABEY	2	1

Sumber : Kantor Pemerintah Desa Kabupaten Manokwari
Source : *Village Government Office of Manokwari Regency*

Catatan : Kode 1 pada kolom (5) Kelurahan
Kode 2 pada kolom (5) Kampung
Kampung/Kelurahan yang dicetak tebal adalah Ibu Kota Distrik

Tabel 2.2
Jumlah Satuan Lingkungan Setempat (SLS) di Distrik Warmare
Menurut Kampung/Kelurahan
2008

Kampung/ Kelurahan	Jumlah SLS	
	Kampung	Rukun Tetangga
(1)	(2)	(3)
1. Nimbay	1	3
2. Prafi Kampung / Indise	1	5
3. Subsay	1	2
4. Meniy	1	2
5. Madrat	1	3
6. Dindey	1	6
7. Umcen	1	4
8. Warmare	1	2
9. Tanah Merah	1	4
10. Hingk	1	3
11. Ngungguen	1	4
12. Snaimboy	1	3
13. Ibuwau	1	4
14. Cening/Sotea	1	2
15. Duwin Umsini	1	1
16. Gueintuy	1	3
17. Imboisrati	1	1
18. Sraindabey	1	2
Jumlah	18	54

Sumber: Pemetaan SP2010 BPS Kab.Manokwari

Tabel 2.3.
Banyaknya Aparat Kampung/Kelurahan di Distrik Warmare
2008

Kampung/ Kelurahan	Kepala Kampung / Lurah	Sekretaris Kampung / Kelurahan	Ketua BPD/ Dekel	Ketua RT
(1)	(2)	(3)	(4)	(5)
1. Nimbay	1	1	1	3
2. Prafi Kampung/Indise	1	1	1	5
3. Subsay	1	1	1	2
4. Meniy	1	1	1	2
5. Madrat	1	1	1	3
6. Dindey	1	1	1	6
7. Umcen	1	1	1	4
8. Warmare	1	1	1	2
9. Tanah Merah	1	1	1	4
10. Hingk	1	1	1	3
11. Ngungguen	1	1	1	4
12. Snaimboy	1	1	1	3
13. Ibuwau	1	1	1	4
14. Cening/Sotea	1	1	1	2
15. Duwin Umsini	1	1	1	1
16. Gueintuy	1	1	1	3
17. Imboisrati	1	1	1	1
18. Sraindebey	1	1	1	2
Jumlah	18	18	18	54

Sumber: Pemetaan SP2010 BPS Kab.Manokwari

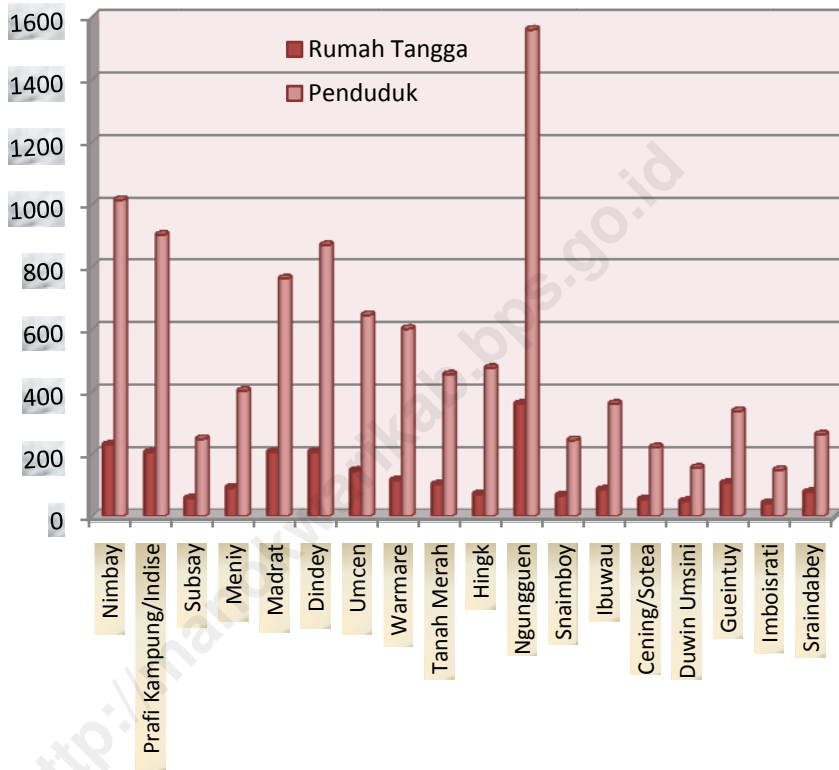
BAB

3

KEPENDUDUKAN

<http://manokwari.go.id>

Grafik: 3.1
 Banyaknya Penduduk dan Rumah tangga di Distrik Warmare



KEPENDUDUKAN

Distrik Warmare memiliki 2.248 rumah tangga yang tersebar di kampung-kampung. Daerah yang paling banyak rumah tangganya adalah kampung Ngungguen yaitu 359 rumah tangga yang terdiri dari laki-laki 813 jiwa dan perempuan 746 jiwa. Terbanyak kedua adalah kampung Nimbay dengan 228 rumah tangga, laki-laki 510 jiwa dan perempuan 503 jiwa.

Apabila kita bandingkan jumlah penduduk dan jumlah rumah tangga maka akan didapat rata-rata jumlah penduduk dalam 1 keluarga. Di Distrik Warmare ternyata masing-masing keluarga beranggotakan rata-rata 3 jiwa.

Tabel 3.1.
Banyaknya Rumah Tangga dan Penduduk di Distrik Warmare
menurut Jenis Kelamin dan Kampung/Kelurahan
2008

Kampung/ Kelurahan	Rumah Tangga	Penduduk		
		Laki-Laki	Perempuan	Jumlah
(1)	(2)	(3)	(4)	(5)
1. Nimbay	228	510	503	1.013
2. Prafi Kampung/Indise	203	506	395	901
3. Subsay	56	129	118	247
4. Meniy	91	184	217	401
5. Madrat	204	382	379	761
6. Dindey	205	419	448	868
7. Umcen	145	307	336	644
8. Warmare	114	320	280	600
9. Tanah Merah	101	240	213	453
10. Hingk	70	201	273	474
11. Ngungguen	359	813	746	1.559
12. Snaimboy	66	136	106	243
13. Ibuwau	84	184	175	359
14. Cening/Sotea	53	105	115	220
15. Duwin Umsini	47	76	78	154
16. Gueintuy	105	144	192	336
17. Imboisrati	41	76	70	147
18. Sraindabey	76	132	129	261
JUMLAH	2.248	4.864	4.773	9.637

Sumber: Data Proyeksi BPS Kab.Manokwari

Tabel 3.2.
Distribusi dan Kepadatan Penduduk di Distrik
Menurut Kampung/Kelurahan
2008

Kampung/ Kelurahan	Luas Daerah (Km ²)	Jumlah Penduduk (Jiwa)	Kepadatan Per Km ²
(1)	(2)	(3)	(4)
1. Nimbay	56,64	1.013	17,88
2. Prafi Kampung/Indise	120,05	901	7,51
3. Subsay	11,54	247	21,40
4. Meniy	18,66	401	21,49
5. Madrat	23,27	761	32,70
6. Dindey	23,57	868	36,83
7. Umcen	10,71	644	60,13
8. Warmare	33,62	600	17,85
9. Tanah Merah	37,62	453	12,04
10. Hingk	60,65	474	7,82
11. Ngungguen	42,23	1559	36,92
12. Snaimboy	23,03	243	10,55
13. Ibuwau	7,66	359	46,87
14. Cening/Sotea	33,26	220	6,61
15. Duwin Umsini	13,94	154	11,05
16. Gueintuy	41,93	336	8,01
17. Imboisrati	19,32	147	7,61
18. Sraindabey	20,46	261	12,76
Jumlah	598,14	9.637	376,03

Sumber: Data Proyeksi BPS Kab.Manokwari

Tabel 3.3.
Jumlah Rumah tangga, Penduduk dan Penduduk per Rumah Tangga
Distrik Warmare menurut Kampung/Kelurahan
2008

Kampung/ Kelurahan	Rumah Tangga	Penduduk	Penduduk Per Rumah Tangga
(1)	(2)	(3)	(4)
1. Nimbay	228	1.013	4,44
2. Prafi Kampung/Indise	203	901	4,44
3. Subsay	56	247	4,41
4. Meniy	91	401	4,41
5. Madrat	204	761	3,73
6. Dindey	205	868	4,23
7. Umcen	145	644	4,44
8. Warmare	114	600	5,26
9. Tanah Merah	101	453	4,49
10. Hingk	70	474	6,77
11. Ngungguen	359	1.559	4,34
12. Snaimboy	66	243	3,68
13. Ibuwau	84	359	4,27
14. Cening/Sotea	53	220	4,15
15. Duwin Umsini	47	154	3,28
16. Gueintuy	105	336	3,20
17. Imboisrati	41	147	3,59
18. Sraindabey	76	261	3,43
Jumlah	2.248	9.637	3,97

Sumber: Data Proyeksi BPS Kab.Manokwari

Tabel 3.4.
Penduduk Distrik Warmare menurut Jenis Kelamin dan Sex Rasio
Menurut Kampung/Kelurahan
2007

Kampung/ Kelurahan	Laki-laki	Perempuan	Sex Rasio
(1)	(2)	(3)	(4)
1. Nimbay	510	503	1,01
2. Prafi Kampung/Indise	506	395	1,28
3. Subsay	129	118	1,10
4. Meniy	184	217	0,85
5. Madrat	382	379	1,01
6. Dindey	419	448	0,94
7. Umcen	307	336	0,91
8. Warmare	320	280	1,14
9. Tanah Merah	240	213	1,13
10. Hingk	201	273	0,74
11. Ngungguen	813	746	1,09
12. Snaimboy	136	106	1,28
13. Ibuwau	184	175	1,05
14. Cening/Sotea	105	115	0,91
15. Duwin Umsini	76	78	0,98
16. Gueintuy	144	192	0,75
17. Imboisrati	76	70	1,08
18. Sraindebey	132	129	1,02
Jumlah	4.864	4.773	1,02

Sumber: Data Proyeksi BPS Kab.Manokwari

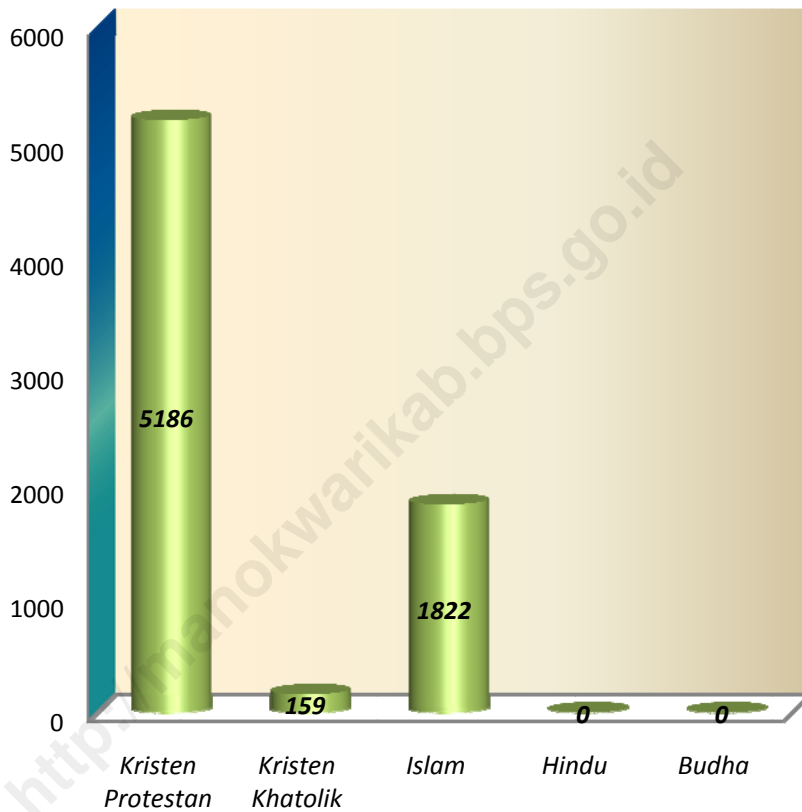
BAB

4

SOSIAL

<http://manokwarikab.bps.go.id>

Grafik: 4.2
Jumlah Pemeluk Agama di Distrik Warmare



SOSIAL

Pendidikan menjadi sesuatu yang sudah selayaknya diutamakan. Di Warmare terdapat 3 TK, 7 SD, 2 SMP dan 1 SMU. Jumlah guru terbanyak terdapat di tingkat Sekolah Dasar (SD) yaitu 58 guru. Apabila dilihat dari jumlah murid maka tingkat pendidikan terbesar terdapat di tingkat Sekolah Dasar (SD) yaitu sebesar 1.236 orang murid.

Mayoritas penduduk distrik Warmare adalah Agama Kristen Protestan yaitu 5.186 jiwa terbesar kedua adalah Islam sebesar 1.822 jiwa.

Tabel 4.1.

Banyaknya Sekolah, Ruang Belajar, Guru dan Murid di Distrik Warmare
Menurut Jenis Sekolah
2008

Jenis Sekolah	Sekolah	Guru	Murid
(1)	(2)	(3)	(4)
I. Taman Kanak-Kanak	3	9	112
II. 1. Sekolah Dasar	7	58	1.236
2. Madrasah Ibtidaiyah	-	-	-
III. 1. S M P	2	12	153
2. Madrasah Tsanawiyah	-	-	-
IV. 1. S M U	1	16	158
2. S M K	-	-	-
3. Madrasah Aliyah	-	-	-

Sumber : Dinas Pendidikan Dasar dan Pra Sekolah Kabupaten Manokwari
Source : *Basic Education and .. School Service of Manokwari Regency*
Dinas Pendidikan Menengah dan Kebudayaan Kabupaten Manokwari
High Education and Culture Service of Manokwari Regency

Tabel 4.2.
Banyaknya Sekolah, Ruang Belajar, Guru, Murid dan Ratio Murid
Di Distrik Warmare menurut Jenis Sekolah
2008

Jenis Sekolah	Sekolah	G u r u	Murid	Rasio murid terhadap	
				Sekolah	G u r u
(1)	(2)	(3)	(4)	(5)	(6)
I. T K K	3	7	112	37	16
II. 1. S D	6	44	869	145	20
2. M I	-	-	-	-	-
III. 1. S M P	1	13	143	143	11
2. M T s	-	-	-	-	-
IV. 1. S M U	1	16	176	176	11
2. S M K	-	-	-	-	-
3. M A	-	-	-	-	-
	-	-	-	-	-

Sumber : Dinas Pendidikan Dasar dan Pra Sekolah Kabupaten Manokwari
Source : *Basic Education and .. School Service of Manokwari Regency*
Dinas Pendidikan Menengah dan Kebudayaan Kabupaten Manokwari
High Education and Culture Service of Manokwari Regency

Tabel 4.3.1
Banyaknya Pemeluk Agama Menurut Golongan Agama
Di Distrik Warmare
Tahun 2008

Agama	Jumlah Pemeluk	Persentase (%)
(1)	(2)	(3)
Kristen Protestan	5.186	72,36
Kristen Khatolik	159	2,22
Islam	1.822	25,42
Hindu	0	0
Budha	0	0
<i>Jumlah/ Total</i>	7.167	100

Sumber : Kantor Departemen Agama Kabupaten Manokwari
Source : Department of Religion Representative of Manokwari Regency

Tabel 4.6.
Banyaknya Rumah Sakit, Rumah Bersalin, Puskesmas dan
Puskesmas Pembantu menurut Kampung/Kelurahan
2008

Kampung/ Kelurahan	Rumah Sakit	Rumah Bersalin	Puskesmas	Puskesmas Pembantu
(1)	(2)	(3)	(4)	(5)
1. Nimbay	-	-	-	1
2. Prafi Kampung / Indise	-	-	-	1
3. Subsay	-	-	-	-
4. Meniy	-	-	-	-
5. Madrat	-	-	-	-
6. Dindey	-	-	-	-
7. Umcen	-	-	1	-
8. Warmare	-	-	-	-
9. Tanah Merah	-	-	-	1
10. Hingk	-	-	-	1
11. Ngungguen	-	-	-	-
12. Snaimboy	-	-	-	-
13. Ibuwau	-	-	-	-
14. Cening/Sotea	-	-	-	-
15. Duwin Umsini	-	-	-	1
16. Gueintuy	-	-	-	-
17. Imboisrati	-	-	-	1
18. Sraindabey	-	-	-	-
Jumlah	0	0	1	6

Sumber: Data Pendataan Potensi Desa 2008 BPS Kab.Manokwari

Tabel 4.6.
Banyaknya Poliklinik, Praktek Dokter dan Praktek Bidan
menurut Kampung/Kelurahan
2008

Kampung/ Kelurahan	Praktek Dokter	Praktek Bidan	Poliklinik
(1)	(2)	(3)	(4)
1. Nimbay	-	-	-
2. Prafi Kampung / Indise	-	-	-
3. Subsay	-	-	-
4. Meniy	-	-	-
5. Madrat	-	-	-
6. Dindey	-	1	-
7. Umcen	-	-	-
8. Warmare	-	-	-
9. Tanah Merah	-	-	-
10. Hingk	-	-	-
11. Ngungguen	-	-	-
12. Snaimboy	-	-	-
13. Ibuwau	-	-	-
14. Cening/Sotea	-	-	-
15. Duwin Umsini	-	-	-
16. Gueintuy	-	-	-
17. Imboisrati	-	-	-
18. Sraindabey	-	-	-
Jumlah	0	1	0

Sumber: Data Pendataan Potensi Desa 2008 BPS Kab.Manokwari

Tabel 4.7.
Banyaknya Puskesmas, Puskesmas Pembantu dan Polindes
Menurut Kampung/Kelurahan
2008

Kampung/ Kelurahan	Puskesmas	Puskesmas Pembantu	Polindes
(1)	(2)	(3)	(4)
1. Nimbay	-	1	-
2. Prafi Kampung / Indise	-	1	-
3. Subsay	-	-	-
4. Meniy	-	-	-
5. Madrat	-	-	-
6. Dindey	-	-	-
7. Umcen	1	-	-
8. Warmare	-	-	-
9. Tanah Merah	-	1	-
10. Hingk	-	1	-
11. Ngungguen	-	-	-
12. Snaimboy	-	-	-
13. Ibuwau	-	-	-
14. Cening/Sotea	-	-	-
15. Duwin Umsini	-	1	-
16. Gueintuy	-	-	-
17. Imboisrati	-	1	-
18. Sraindabey	-	-	-
Jumlah	1	6	1

Sumber: Data Pendataan Potensi Desa 2008 BPS Kab.Manokwari

Tabel 4.8
Banyaknya Puskesmas Keliling menurut Kampung/Kelurahan
2008

Kampung/ Kelurahan	Puskesmas Keliling			Jumlah <i>Total</i>
	Perahu	Roda 4	Roda 2	
(1)	(2)	(3)	(4)	(5)
1. Nimbay	*	*	*	*
2. Prafi Kampung/ Indise	*	*	*	*
3. Subsay	*	*	*	*
4. Meniy	*	*	*	*
5. Madrat	*	*	*	*
6. Dindey	*	*	*	*
7. Umcen	*	*	*	*
8. Warmare	*	*	*	*
9. Tanah Merah	*	*	*	*
10. Hingk	*	*	*	*
11. Ngungguen	*	*	*	*
12. Snaimboy	*	*	*	*
13. Ibuwau	*	*	*	*
14. Cening/Sotea	*	*	*	*
15. Duwin Umsini	*	*	*	*
16. Gueintuy	*	*	*	*
17. Imboisrati	*	*	*	*
18. Sraindabey	*	*	*	*
Jumlah	0	1	11	12

Sumber : Dinas Kesehatan Kabupaten Manokwari
 Source : *Health Service of Manokwari Regency*
 Ket : *) Tidak Ada Data Menurut Kampung/Kelurahan

Tabel 4.9.
Banyaknya Dokter menurut Kampung/Kelurahan
2008

Kampung/ Kelurahan	Dokter			Jumlah
	Ahli	Umum	Gigi	
(1)	(2)	(3)	(4)	(5)
1. Nimbay	*	*	*	*
2. Prafi Kampung/ Indise	*	*	*	*
3. Subsay	*	*	*	*
4. Meniy	*	*	*	*
5. Madrat	*	*	*	*
6. Dindey	*	*	*	*
7. Umcen	*	*	*	*
8. Warmare	*	*	*	*
9. Tanah Merah	*	*	*	*
10. Hingk	*	*	*	*
11. Ngungguen	*	*	*	*
12. Snaimboy	*	*	*	*
13. Ibuwau	*	*	*	*
14. Cening/Sotea	*	*	*	*
15. Duwin Umsini	*	*	*	*
16. Gueintuy	*	*	*	*
17. Imboisrati	*	*	*	*
18. Sraindabey	*	*	*	*
Jumlah	0	3	1	4

Sumber : Dinas Kesehatan Kabupaten Manokwari
Source : *Health Service of Manokwari Regency*

Ket : *) Tidak Ada Data Menurut Kampung/Kelurahan

Tabel 4.10.
Banyaknya Tenaga Kesehatan Menurut Keahlian dan Kampung/Kelurahan
2008

Kampung/ Kelurahan	Perawat	Non Perawat	Non Medis	Jumlah
(1)	(2)	(3)	(4)	(5)
1. Nimbay	-	-	-	-
2. Prafi Kampung/ Indise	-	-	-	-
3. Subsay	-	-	-	-
4. Meniy	-	-	-	-
5. Madrat	-	-	-	-
6. Dindey	-	-	-	-
7. Umcen	-	-	-	-
8. Warmare	-	-	-	-
9. Tanah Merah	-	-	-	-
10. Hingk	-	-	-	-
11. Ngungguen	-	-	-	-
12. Snaimboy	-	-	-	-
13. Ibuwau	-	-	-	-
14. Cening/Sotea	-	-	-	-
15. Duwin Umsini	-	-	-	-
16. Gueintuy	-	-	-	-
17. Imboisrati	-	-	-	-
18. Sraindebey	-	-	-	-
Jumlah	0	0	0	0

Sumber : Dinas Kesehatan Kabupaten Manokwari
Source : Health Service of Manokwari Regency

Ket : *) Tidak Ada Data Menurut Kampung/Kelurahan

Tabel 4.11.
Jumlah Bayi dan Ibu Hamil Yang Menjadi Target Imunisasi
Menurut Kampung/Kelurahan
2008

Kampung/ Kelurahan	Bayi	Ibu Hamil
(1)	(2)	(3)
1. Nimbay	*	*
2. Prafi Kampung/ Indise	*	*
3. Subsay	*	*
4. Meniy	*	*
5. Madrat	*	*
6. Dindey	*	*
7. Umcen	*	*
8. Warmare	*	*
9. Tanah Merah	*	*
10. Hingk	*	*
11. Ngungguen	*	*
12. Snaimboy	*	*
13. Ibuwau	*	*
14. Cening/Sotea	*	*
15. Duwin Umsini	*	*
16. Gueintuy	*	*
17. Imboisrati	*	*
18. Sraindebey	*	*
Jumlah	136	150

Sumber : Dinas Kesehatan Kabupaten Manokwari
Source : Health Service of Manokwari Regency

Ket : *) Tidak Ada Data Menurut Kampung/Kelurahan

Tabel 4.11.
Realisasi Imunisasi Menurut Kampung/Kelurahan
2008

Puskesmas <i>Public Health Centers</i>	DPT			POLIO			
	1	2	3	1	2	3	4
(1)	(2)	(3)	(4)	(5)	(6)	(7)	(8)
1. Nimbay	*	*	*	*	*	*	*
2. Prafi Kampung/ Indise	*	*	*	*	*	*	*
3. Subsay	*	*	*	*	*	*	*
4. Meniy	*	*	*	*	*	*	*
5. Madrat	*	*	*	*	*	*	*
6. Dindey	*	*	*	*	*	*	*
7. Umcen	*	*	*	*	*	*	*
8. Warmare	*	*	*	*	*	*	*
9. Tanah Merah	*	*	*	*	*	*	*
10. Hingk	*	*	*	*	*	*	*
11. Ngunguen	*	*	*	*	*	*	*
12. Snaimboy	*	*	*	*	*	*	*
13. Ibuwau	*	*	*	*	*	*	*
14. Cening/Sotea	*	*	*	*	*	*	*
15. Duwin Umsini	*	*	*	*	*	*	*
16. Gueintuy	*	*	*	*	*	*	*
17. Imboisrati	*	*	*	*	*	*	*
18. Sraindebey	*	*	*	*	*	*	*
JUMLAH	90	89	76	81	118	89	79

Sumber : Dinas Kesehatan Kabupaten Manokwari
Source : *Health Service of Manokwari Regency*

Ket : *) Tidak Ada Data Menurut Kampung/Kelurahan

Tabel 4.11. Lanjutan.....

Puskesmas <i>Public Health Centers</i>	HB			BCG	CPK
	1	2	3		
(1)	(9)	(10)	(11)	(12)	(13)
1. Nimbay	*	*	*	*	*
2. Prafi Kampung/ Indise	*	*	*	*	*
3. Subsay	*	*	*	*	*
4. Meniy	*	*	*	*	*
5. Madrat	*	*	*	*	*
6. Dindey	*	*	*	*	*
7. Umcen	*	*	*	*	*
8. Warmare	*	*	*	*	*
9. Tanah Merah	*	*	*	*	*
10. Hingk	*	*	*	*	*
11. Ngungguen	*	*	*	*	*
12. Snaimboy	*	*	*	*	*
13. Ibuwau	*	*	*	*	*
14. Cening/Sotea	*	*	*	*	*
15. Duwin Umsini	*	*	*	*	*
16. Gueintuy	*	*	*	*	*
17. Imboisrati	*	*	*	*	*
18. Sraindabey	*	*	*	*	*
JUMLAH	55	40	33	90	45

Sumber : Dinas Kesehatan Kabupaten Manokwari
 Source : *Health Service of Manokwari Regency*

Ket : *) Tidak Ada Data Menurut Kampung/Kelurahan

Tabel 4.11. Lanjutan.....

Puskesmas <i>Public Health Centers</i>	Ibu Hamil (TT) <i>Pregnant Woman</i>		
	1	2	ULG
(1)	(14)	(15)	(16)
1. Nimbay	*	*	*
2. Prafi Kampung/ Indise	*	*	*
3. Subsay	*	*	*
4. Meniy	*	*	*
5. Madrat	*	*	*
6. Dindey	*	*	*
7. Umcen	*	*	*
8. Warmare	*	*	*
9. Tanah Merah	*	*	*
10. Hingk	*	*	*
11. Ngungguen	*	*	*
12. Snaimboy	*	*	*
13. Ibuwau	*	*	*
14. Cening/Sotea	*	*	*
15. Duwin Umsini	*	*	*
16. Gueintuy	*	*	*
17. Imboisrati	*	*	*
18. Sraindabey	*	*	*
JUMLAH	70	39	0

Sumber : Dinas Kesehatan Kabupaten Manokwari
 Source : *Health Service of Manokwari Regency*

Ket : *) Tidak Ada Data Menurut Kampung/Kelurahan

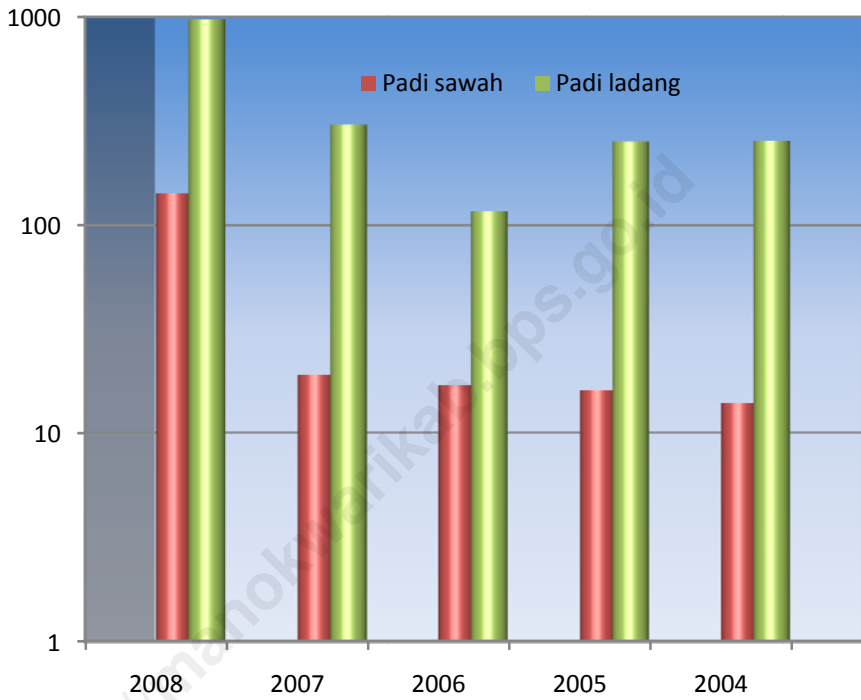
BAB

5

PERTANIAN

<http://manokwanikab.blogspot.com>

Grafik: 5.1
 Luas Padi Sawah dan Padi Ladang di Distrik Warmare



PERTANIAN

Distrik Warmare merupakan salah satu penghasil pangan bagi Kabupaten Manokwari hal ini ditandai dengan menghasilkan 975 ton padi ladang dengan luas panen sebesar 356 Hektar. Jagung yang dihasilkan sebesar 5 ton dengan luas panen sebesar 3 hektar.

Ubi kayu sebagai produk utama kabupaten Manokwari ternyata juga dihasilkan oleh Warmare. Dengan rata-rata setiap hektar menghasilkan 11,5 Ton maka produksi ubi kayu pada tahun 2008 sebesar 92 Ton.

TABEL 5.1.1
Luas Panen, Produksi dan Rata-Rata Produksi Padi Sawah dan Padi Ladang
Tahun 2004-2008

Tahun <i>Year</i>	Padi Sawah <i>Wetland Paddy</i>			Padi Ladang <i>Dryland Paddy</i>		
	Luas Panen <i>Harvested Area (Ha)</i>	Produksi <i>Production (Ton)</i>	Rata-Rata Produksi <i>Yield Rate (Kwin/Ha)</i>	Luas Panen <i>Harvested Area (Ha)</i>	Produksi <i>Production (Ton)</i>	Rata-Rata Produksi <i>Yield Rate (Kwin/Ha)</i>
(1)	(2)	(3)	(4)	(5)	(6)	(7)
2008	40	142	35,44	356	975	27,38
2007	8	19	23,8	143	303	21,2
2006	5	17	33,12	44	116	26,31
2005	6	16	17,8	170	252	14,7
2004	8	14	17,5	170	255	15,0

Sumber : Dinas Pertanian dan Ketahanan Pangan Kabupaten Manokwari
Source : *Agricultural and Food Balance Service of Manokwari Regency*

Ket : *) Tidak Ada Data Menurut Kampung/Kelurahan

Tabel 5.1.2
Luas Panen, Produksi dan Rata-Rata Produksi Jagung
Tahun 2004 - 2008

Tahun <i>Year</i>	Luas Panen <i>Harvested Area(Ha)</i>	Produksi <i>Production(Ton)</i>	Rata-Rata Produksi <i>Yield Rate(Kwin/Ha)</i>
(2)	(2)	(3)	(4)
2008	3	5	15,56
2007	47	94	20,0
2006	19	30	15,8
2005	175	242	13,8
2004	169	237	14,0

Sumber : Dinas Pertanian dan Ketahanan Pangan Kabupaten Manokwari
Source : *Agricultural and Food Balance Service of Manokwari Regency*

Ket : *) Tidak Ada Data Menurut Kampung/Kelurahan

Tabel 5.1.3
Luas Panen, Produksi dan Rata-Rata Produksi Ubi Kayu
Tahun 2004 - 2008

Tahun <i>Year</i>	Luas Panen <i>Harvested Area(Ha)</i>	Produksi <i>Production(Ton)</i>	Rata-Rata Produksi <i>Yield Rate(Kwin/Ha)</i>
(2)	(2)	(3)	(4)
2008	8	92	115,21
2007	80	960	120,0
2006	17	190	111,56
2005	180	2.341	130,1
2004	147	1.934	131,6

Sumber : Dinas Pertanian dan Ketahanan Pangan Kabupaten Manokwari
Source : *Agricultural and Food Balance Service of Manokwari Regency*

Ket : *) Tidak Ada Data Menurut Kampung/Kelurahan

Tabel 5.1.4
Luas Panen, Produksi dan Rata-Rata Produksi Ubi Jalar
Tahun 2004 – 2008

Tahun <i>Year</i>	Luas Panen <i>Harvested Area(Ha)</i>	Produksi <i>Production(Ton)</i>	Rata-Rata Produksi <i>Yield Rate(Kwin/Ha)</i>
(2)	(2)	(3)	(4)
2008	14	141	100,46
2007	74	592	80,0
2006	80	789	98,64
2005	168	2.131	126,8
2004	148	1.936	130,8

Sumber : Dinas Pertanian dan Ketahanan Pangan Kabupaten Manokwari
Source : *Agricultural and Food Balance Service of Manokwari Regency*

Ket : *) Tidak Ada Data Menurut Kampung/Kelurahan

Tabel 5.1.5
Luas Panen, Produksi dan Rata-Rata Produksi Kacang
Tanah Tahun 2004 - 2008

Tahun <i>Year</i>	Luas Panen <i>Harvested Area(Ha)</i>	Produksi <i>Production(Ton)</i>	Rata-Rata Produksi Yield <i>Rate(Kwin/Ha)</i>
(2)	(2)	(3)	(4)
2008	1	1	10,08
2007	15	11	7,3
2006	4	4	10,74
2005	33	32	9,7
2004	25	24	9,6

Sumber : Dinas Pertanian dan Ketahanan Pangan Kabupaten Manokwari
Source : *Agricultural and Food Balance Service of Manokwari Regency*

Ket : *) Tidak Ada Data Menurut Kampung/Kelurahan

Tabel 5.1.6
Luas Panen, Produksi dan Rata-Rata Produksi Keladi/Talas
Tahun 2004 - 2008

Tahun <i>Year</i>	Luas Panen <i>Harvested Area(Ha)</i>	Produksi <i>Production(Ton)</i>	Rata-Rata Produksi <i>Yield Rate(Kwin/Ha)</i>
(2)	(2)	(3)	(4)
2008	-	-	-
2007	20	180	90,0
2006	-	-	-
2005	32	469	14,6
2004	24	368	15,3

Sumber : Dinas Pertanian dan Ketahanan Pangan Kabupaten Manokwari
Source : *Agricultural and Food Balance Service of Manokwari Regency*

Ket : *) Tidak Ada Data Menurut Kampung/Kelurahan

Tabel 5.1.7
Luas Panen, Produksi dan Rata-Rata Produksi Kacang
Hijau Tahun 2004 - 2008

Tahun <i>Year</i>	Luas Panen <i>Harvested Area(Ha)</i>	Produksi <i>Production(Ton)</i>	Rata-Rata Produksi <i>Yield Rate(Kwin/Ha)</i>
(2)	(2)	(3)	(4)
2008	-	-	-
2007	11	7	6,4
2006	-	-	-
2005	23	19	8,3
2004	18	15	8,3

Sumber : Dinas Pertanian dan Ketahanan Pangan Kabupaten Manokwari
Source : *Agricultural and Food Balance Service of Manokwari Regency*

Ket : *) Tidak Ada Data Menurut Kampung/Kelurahan

Tabel 5.1.8
Luas Panen, Produksi dan Rata-Rata Produksi Kubis/Kol
Tahun 2004 - 2008

Tahun <i>Year</i>	Luas Panen <i>Harvested Area(Ha)</i>	Produksi <i>Production(Ton)</i>	Rata-Rata Produksi <i>Yield Rate(Kwin/Ha)</i>
(2)	(2)	(3)	(4)
2008	-	-	-
2007	3	291	970
2006	2	194	970
2005	2	196	980
2004	2	196	980

Sumber : Dinas Pertanian dan Ketahanan Pangan Kabupaten Manokwari
Source : *Agricultural and Food Balance Service of Manokwari Regency*

Ket : *) Tidak Ada Data Menurut Kampung/Kelurahan

Tabel 5.1.9
Luas Panen, Produksi dan Rata-Rata Produksi
Lombok/Cabai Tahun 2004 - 2008

Tahun <i>Year</i>	Luas Panen <i>Harvested Area(Ha)</i>	Produksi <i>Production(Ton)</i>	Rata-Rata Produksi Yield <i>Rate(Kwin/Ha)</i>
(2)	(2)	(3)	(4)
2008	-	-	-
2007	5	445	89,0
2006	5	445	89,0
2005	4	429	107,25
2004	5	536	107,2

Sumber : Dinas Pertanian dan Ketahanan Pangan Kabupaten Manokwari
Source : *Agricultural and Food Balance Service of Manokwari Regency*

Ket : *) Tidak Ada Data Menurut Kampung/Kelurahan

Tabel 5.1.10
Luas Panen, Produksi dan Rata-Rata Produksi Tomat
Tahun 2004 - 2008

Tahun <i>Year</i>	Luas Panen <i>Harvested Area(Ha)</i>	Produksi <i>Production(Ton)</i>	Rata-Rata Produksi <i>Yield Rate(Kwin/Ha)</i>
(2)	(2)	(3)	(4)
2008	-	-	-
2007	5	841	168,2
2006	5	841	168,2
2005	4	673	168,2
2004	5	842	168,4

Sumber : Dinas Pertanian dan Ketahanan Pangan Kabupaten Manokwari
Source : *Agricultural and Food Balance Service of Manokwari Regency*

Ket : *) Tidak Ada Data Menurut Kampung/Kelurahan

Tabel 5.1.11
Luas Panen, Produksi dan Rata-Rata Produksi Ketimun
Tahun 2004 - 2008

Tahun <i>Year</i>	Luas Panen <i>Harvested Area(Ha)</i>	Produksi <i>Production(Ton)</i>	Rata-Rata Produksi <i>Yield Rate(Kwin/Ha)</i>
(2)	(2)	(3)	(4)
2008	-	-	-
2007	7	1.191	170,1
2006	6	1.021	170,1
2005	6	1.021	170,1
2004	5	851	170,2

Sumber : Dinas Pertanian dan Ketahanan Pangan Kabupaten Manokwari
Source : *Agricultural and Food Balance Service of Manokwari Regency*

Ket : *) Tidak Ada Data Menurut Kampung/Kelurahan

Tabel 5.1.12
Luas Panen, Produksi dan Rata-Rata Produksi Kacang
Panjang Tahun 2004 - 2008

Tahun <i>Year</i>	Luas Panen <i>Harvested Area(Ha)</i>	Produksi <i>Production(Ton)</i>	Rata-Rata Produksi <i>Yield Rate(Kwin/Ha)</i>
(2)	(2)	(3)	(4)
2008	-	-	-
2007	11	1.113	101,18
2006	11	1.113	101,18
2005	4	429	107,2
2004	9	986	109,5

Sumber : Dinas Pertanian dan Ketahanan Pangan Kabupaten Manokwari
Source : *Agricultural and Food Balance Service of Manokwari Regency*

Ket : *) Tidak Ada Data Menurut Kampung/Kelurahan

Tabel 5.1.13
Luas Panen, Produksi dan Rata-Rata Produksi Sawi/Petsai
Tahun 2004 - 2008

Tahun <i>Year</i>	Luas Panen <i>Harvested Area(Ha)</i>	Produksi <i>Production(Ton)</i>	Rata-Rata Produksi <i>Yield Rate(Kwin/Ha)</i>
(2)	(2)	(3)	(4)
2008	-	-	-
2007	4	417	104,25
2006	3	313	104,33
2005	2	210	105,0
2004	5	526	105,2

Sumber : Dinas Pertanian dan Ketahanan Pangan Kabupaten Manokwari
Source : *Agricultural and Food Balance Service of Manokwari Regency*

Ket : *) Tidak Ada Data Menurut Kampung/Kelurahan

Tabel 5.1.14
Luas Panen, Produksi dan Rata-Rata Produksi Buncis
Tahun 2004 - 2008

Tahun <i>Year</i>	Luas Panen <i>Harvested Area(Ha)</i>	Produksi <i>Production(Ton)</i>	Rata-Rata Produksi <i>Yield Rate(Kwin/Ha)</i>
(2)	(2)	(3)	(4)
2008	-	-	-
2007	1	78	780
2006	1	78	780
2005	1	79	790
2004	3	240	800

Sumber : Dinas Pertanian dan Ketahanan Pangan Kabupaten Manokwari
Source : *Agricultural and Food Balance Service of Manokwari Regency*

Ket : *) Tidak Ada Data Menurut Kampung/Kelurahan

Tabel 5.1.16
Luas Panen, Produksi dan Rata-Rata Produksi Labu Siam
Tahun 2004 - 2008

Tahun <i>Year</i>	Luas Panen <i>Harvested Area(Ha)</i>	Produksi <i>Production(Ton)</i>	Rata-Rata Produksi Yield <i>Rate(Kwin/Ha)</i>
(2)	(2)	(3)	(4)
2008	-	-	-
2007	2	176	880
2006	1	88	880
2005	1	89	890
2004	1	89	890

Sumber : Dinas Pertanian dan Ketahanan Pangan Kabupaten Manokwari
Source : *Agricultural and Food Balance Service of Manokwari Regency*

Ket : *) Tidak Ada Data Menurut Kampung/Kelurahan

Tabel 5.1.17
Luas Panen, Produksi dan Rata-Rata Produksi Kangkung
Tahun 2004 - 2008

Tahun <i>Year</i>	Luas Panen <i>Harvested Area(Ha)</i>	Produksi <i>Production(Ton)</i>	Rata-Rata Produksi <i>Yield Rate(Kwin/Ha)</i>
(2)	(2)	(3)	(4)
2008	-	-	-
2007	5	486	972
2006	4	389	971,7
2005	4	389	971,7
2004	5	486	972

Sumber : Dinas Pertanian dan Ketahanan Pangan Kabupaten Manokwari
Source : *Agricultural and Food Balance Service of Manokwari Regency*

Ket : *) Tidak Ada Data Menurut Kampung/Kelurahan

Tabel 5.1.18
Luas Panen, Produksi dan Rata-Rata Produksi Bayam
Tahun 2004 - 2008

Tahun <i>Year</i>	Luas Panen <i>Harvested Area(Ha)</i>	Produksi <i>Production(Ton)</i>	Rata-Rata Produksi <i>Yield Rate(Kwin/Ha)</i>
(2)	(2)	(3)	(4)
2008	-	-	-
2007	5	382	764
2006	4	306	766
2005	4	383	957,4
2004	7	673	961,4

Sumber : Dinas Pertanian dan Ketahanan Pangan Kabupaten Manokwari
Source : *Agricultural and Food Balance Service of Manokwari Regency*

Ket : *) Tidak Ada Data Menurut Kampung/Kelurahan

Tabel 5.1.19
Luas Panen, Produksi dan Rata-Rata Produksi Nenas
Tahun 2004 - 2008

Tahun <i>Year</i>	Luas Panen <i>Harvested Area(Ha)</i>	Produksi <i>Production(Ton)</i>	Rata-Rata Produksi <i>Yield Rate(Kwin/Ha)</i>
(2)	(2)	(3)	(4)
2008	-	-	-
2007	2	37	185
2006	1	19	190
2005	2	37	185
2004	1	19	185

Sumber : Dinas Pertanian dan Ketahanan Pangan Kabupaten Manokwari
Source : *Agricultural and Food Balance Service of Manokwari Regency*

Ket : *) Tidak Ada Data Menurut Kampung/Kelurahan

Tabel 5.1.20
Luas Panen, Produksi dan Rata-Rata Produksi Alpukat
Tahun 2004 - 2008

Tahun <i>Year</i>	Luas Panen <i>Harvested Area(Ha)</i>	Produksi <i>Production(Ton)</i>	Rata-Rata Produksi <i>Yield Rate(Kwin/Ha)</i>
(2)	(2)	(3)	(4)
2008	-	-	-
2007	7	47	67,1
2006	5	34	67,1
2005	6	40	66,7
2004	7	47	67,1

Sumber : Dinas Pertanian dan Ketahanan Pangan Kabupaten Manokwari
Source : *Agricultural and Food Balance Service of Manokwari Regency*

Ket : *) Tidak Ada Data Menurut Kampung/Kelurahan

Tabel 5.1.21
Luas Panen, Produksi dan Rata-Rata Produksi Mangga
Tahun 2004 - 2008

Tahun <i>Year</i>	Luas Panen <i>Harvested Area(Ha)</i>	Produksi <i>Production(Ton)</i>	Rata-Rata Produksi <i>Yield Rate(Kwin/Ha)</i>
(2)	(2)	(3)	(4)
2008	-	-	-
2007	3	34	113,3
2006	3	34	113,3
2005	3	33	110
2004	3	33	110

Sumber : Dinas Pertanian dan Ketahanan Pangan Kabupaten Manokwari
Source : *Agricultural and Food Balance Service of Manokwari Regency*

Ket : *) Tidak Ada Data Menurut Kampung/Kelurahan

Tabel 5.1.22
Luas Panen, Produksi dan Rata-Rata Produksi Rambutan
Tahun 2004 - 2008

Tahun <i>Year</i>	Luas Panen <i>Harvested Area(Ha)</i>	Produksi <i>Production(Ton)</i>	Rata-Rata Produksi <i>Yield Rate(Kwin/Ha)</i>
(2)	(2)	(3)	(4)
2008	-	-	-
2007	19	214	112,6
2006	19	214	112,6
2005	19	214	112,6
2004	20	225	112,5

Sumber : Dinas Pertanian dan Ketahanan Pangan Kabupaten Manokwari
Source : *Agricultural and Food Balance Service of Manokwari Regency*

Ket : *) Tidak Ada Data Menurut Kampung/Kelurahan

Tabel 5.1.23
Luas Panen, Produksi dan Rata-Rata Produksi Langsung
Tahun 2004 - 2008

Tahun <i>Year</i>	Luas Panen <i>Harvested Area(Ha)</i>	Produksi <i>Production(Ton)</i>	Rata-Rata Produksi <i>Yield Rate(Kwin/Ha)</i>
(2)	(2)	(3)	(4)
2008	-	-	-
2007	16	92	57,5
2006	16	92	57,5
2005	15	85	56,7
2004	15	85	56,7

Sumber : Dinas Pertanian dan Ketahanan Pangan Kabupaten Manokwari
Source : *Agricultural and Food Balance Service of Manokwari Regency*

Ket : *) Tidak Ada Data Menurut Kampung/Kelurahan

Tabel 5.2.1
Luas Tanaman Perkebunan Rakyat Di Kabupaten Manokwari
Menurut Jenis Tanaman (Ha), 2003 - 2006

Jenis Tanaman <i>Type of Crops</i>	2003	2004	2005	2006
(1)	(2)	(3)	(4)	(5)
1. Kelapa <i>Coconut</i>	1.011,9	613,16	1.939,00	1.964,00
2. Kakao <i>Cocoa</i>	2.902,6	1.202,76	3.927,45	3.991,45
3. Kopi <i>Coffee</i>	392,2	106,61	145,46	145,46
4. Cengkeh <i>Clove</i>	103,9	76,82	76,82	76,82
5. Pala <i>Nutmeg</i>	222	10,55	10,55	10,55
6. Kelapa Sawit <i>Oil Palm</i>	13.906,99	4.000,00	8.812,00	8.812,00*)
7. Pinang <i>Areca Nut</i>	85,3	21,92	21,92	21,92
Jumlah <i>Total</i>	18.624,89	6.031,80	14.933,20	15.022,20

Ket : *) Terdiri dari; Plasma= 4.400, KKPA=3.000, Kebun Baru=1.412

Sumber : Dinas Kehutanan Dan Perkebunan Kabupaten Manokwari
Source : *Forestry and Plantation Service of Manokwari Regency*

Tabel 5.2.2
 Produksi Perkebunan Rakyat Di Kabupaten Manokwari Menurut
 Jenis Tanaman (Ton), 2003 - 2006

Jenis Tanaman <i>Type of Crops</i>	2003	2004	2005	2006
(1)	(2)	(3)	(4)	(5)
1. Kelapa <i>Coconut</i>	1.307,75	896,89	1.403,30	1.433,7
2. Kakao <i>Cocoa</i>	890,27	463,17	949,41	959,31
3. Kopi <i>Coffee</i>	95,16	47,71	9,50	6,70
4. Cengkeh <i>Clove</i>	33,27	36,75	3,40	3,20
5. Pala <i>Nutmeg</i>	22	0,53	1,20	-
6. Kelapa Sawit <i>Oil Palm</i>	114.339,77	-	-	-
7. Pinang <i>Areca Nut</i>	-	-	-	-
Jumlah <i>Total</i>	106.041,09	2.237,36	2.366,81	2.402,91

Sumber : Dinas Kehutanan Dan Perkebunan Kabupaten Manokwari
 Source : *Forestry and Plantation Service of Manokwari Regency*

BAB

6

INDUSTRI

<http://manokwarikab.bps.go.id>

INDUSTRI

Salah satu pembangkit tenaga listrik yang ada di Kabupaten Manokwari terdapat di kelurahan Sanggeng. Pembangkit Listrik Tenaga Diesel (PLTD) ini selama tahun 2008 menghasilkan 13.538 Kilo Watt. Daya sebesar itu dihasilkan dari 15 unit mesin diesel yang dapat menghasilkan beban puncak sebesar 8.600 Kilowatt.

Pada tahun yang sama juga terjual daya sebesar 53.236.384 Kwh atau setara dengan Rp 34,100 milyar. Namun demikian masih ada inefisiensi yang cukup besar mengingat sebenarnya produksi daya PLN adalah sebesar 47.026.796 atau ada kira-kira 8 juta kwh yang tidak terjual. ini bisa disebabkan banyak hal.

Tabel 6.1.1
Banyaknya Unit Pembangkit Tenaga Listrik PLN, Kapasitas
Terpasang, Kemampuan Mesin dan Beban Puncak
di Warmare Tahun 2004-2008

Lokasi <i>Location</i>	Banyaknya Unit <i>Number of Unit</i>	Kapasitas Terpasang <i>Installed Capacity (KW)</i>	Kemampuan Mesin <i>Mechanical Power (KW)</i>	Beban Puncak <i>Maximum Borden (KW)</i>
(1)	(2)	(3)	(4)	(5)
2008	15	13.538	10.400	8.600
2007	15	13.539	10.400	8.600
2006	-	-	-	-
2005	-	-	-	-
2004	-	-	-	-

Sumber : PT. PLN Wilayah X Cabang Manokwari,
Source : *State Electricity Company Region X Branch of Manokwari*

Tabel 6.2.2
Banyaknya Tenaga Listrik Yang Diproduksi, Terjual Dan
Jumlah Penjualan di Warmare Tahun 2004-2008 *)

Lokasi <i>Location</i>	Produksi <i>Production</i> (KWH)	Terjual <i>Sold</i> (KWH)	Jumlah Penjualan <i>Sale Volume</i> (Rp)
(1)	(2)	(3)	(4)
2008	53.236.384	51.048.678	34.100.516.904
2007	47.026.796	39.409.237	26.379.478.316
2006	-	-	-
2005	-	-	-
2004	-	-	-

Sumber : PLN Wilayah X Cabang Manokwari
Source *State Electricity Company Region X Branch of Manokwari*

*) Distrik Warmare masih termasuk dibawah pelayanan PLTD Sanggeng,

BAB

7

PERDAGANGAN

<http://manokwarikab.bps.go>

PERDAGANGAN

Menurut laporan dari Dinas Perindustrian, perdagangan & koperasi Kabupaten Manokwari di Distrik Warmare terdapat 3 perusahaan berbadan hukum PT, dan 3 perusahaan berbadan hukum CV

Koperasi yang menjadi soko guru perkonomian masyarakat ternyata masih belum terdapat di distrik Warmare.

Namun demikian tentu saja terdapat aktivitas perdagangan yang dilakukan oleh masyarakat ke masyarakat. Tentunya banyak kesulitan untuk melakukan pendataan mengingat manajemen dan keberadaan yang sering berpindah-pindah.

Tabel 7.1.
Banyaknya Perusahaan/Usaha di Distrik Warmare
Menurut Status Badan Usaha
2008 (*Unit*)

Status Badan Usaha	Perusahaan/ Usaha
(1)	(2)
1. PT / NV	3
2. CV	3
3. Firma	-
4. Koperasi	-
5. Yayasan	-
6. FA	-
7. Perwakilan Perusahaan Asing	-
8. PO	4
Jumlah	10

Sumber : Dinas Perindustrian, Perdagangan & Koperasi Kabupaten Manokwari
Industry, Trade and Cooperation Service of Manokwari Regency

BAB

8

**TRANSPORTASI
DAN KOMUNIKASI**

<http://manokwarikab.bps.go.id>

TRANSPORTASI DAN KOMUNIKASI

Data transportasi masih belum beragam dan hanya dapat mengetahui sampai tingkat kabupaten. Oleh karena itu kita belum bisa melihat data panjang jalan, jumlah kendaraan bermotor, dll setiap distriknya.

Namun demikian masih ada data Pos dan Giro yang walau tidak selalu ada setiap distriknya namun tetap memiliki keakurat data yang dapat dipertanggungjawabkan.

Kantor pos di Kabupaten Manokwari masih minimal sehingga kalau ada pasti ditempatkan di ibukota distrik. Jadi kita perhatikan data menurut kabupaten secara keseluruhan. Seperti yang kita lihat dalam tabel halaman selanjutnya bahwa Ransiki masih mendominasi banyaknya surat yang dikirim ataupun surat yang diterima. Banyaknya surat yang dikirim sebesar 60.000 surat standard dan 10.000 surat kilat atau dengan distrik yang paling banyak kedua (prafi) saja masih 6 kali lipatnya.

Tabel : 8.5.1
Banyaknya Kantor Pos Dan Giro Menurut Jenis dan Distrik *)

Distrik <i>District</i>	Kantor Pos dan Giro Induk <i>General Post Office</i>	Kantor Pembantu <i>Auxiliary Post Office</i>	Kantor Pos dan Giro Tambah Suppleme nt Post Office	Rumah Pos <i>Post House</i>	Kantor Pos Desa <i>Village Post Office</i>	Jumlah <i>Total</i>
(1)	(2)	(3)	(4)	(5)	(6)	(7)
1. Ransiki	1	-	-	-	-	1
2. Anggi	-	-	-	1	-	1
3. Sururey	1	-	-	-	-	2
4. Oransbari	1	-	-	-	2	1
5. Warmare	1	-	-	-	1	2
6. Prafi	-	-	-	-	-	1
7. Menyambouw	-	-	-	1	-	1
8. Manokwari	2	-	-	-	-	1
9. Masni	-	-	-	-	-	-
10. Kebar	-	-	-	1	-	1
11. Amberbaken	-	-	-	1	-	1
Jumlah <i>Total</i>	6	0	-	4	3	13

Sumber : PT. Pos Indonesia Cabang Manokwari
Source : *Post Office of Manokwari Regency*

Tabel : 8.5.2
Banyaknya Surat Yang Dikirim Menurut Jenis pada Tahun
2004-2008 *)

Tahun <i>Year</i>	Standar <i>Standard</i>	Kilat <i>Express</i>	Kilat Khusus <i>Special Express</i>	Tercatat Biasa <i>Ordinary Register</i>	Tercatat Kilat <i>Express Register</i>	terdaftar r <i>Register</i>	Bebas Porto <i>Port Free</i>
(1)	(2)	(3)	(4)	(5)	(6)	(7)	(8)
2008	15	15	12	-	-	-	-
2007	3.000	10	700	15	25	15	-
2006	76	-	25	-	-	-	-
2005	97	-	-	-	-	-	-
2004	200	11	-	-	-	-	-
Jumlah Kab. <i>Total</i>	2008 5.216	9.220	7.178	20	-	-	1.500
	2007 84.500	10.366	25.210	624	263	125	-
	2006 14.430	-	17.876	-	-	-	-
	2005 4.150	237	37.082	12	-	-	-
	2004 4.631	371	3.112	74	16	227	1.211
	2003 33.612	38.820	44.028	-	-	-	-
	2002 112.882	132.645	46.425	-	-	-	-
	2001 72.039	109.400	68.032	-	517	-	-

Sumber : PT. Pos Indonesia Cabang Manokwari
Source : *Post Office of Manokwari Regency*

Tabel : 8.5.3
Banyaknya Surat Yang Diterima Menurut Jenis 2004-2008 *)

Tahun <i>Year</i>	Standar <i>Standard</i>	Kilat <i>Express</i>	Kilat Khusus <i>Special Express</i>	Tercatat Biasa <i>Ordinary Register</i>	Tercatat Kilat <i>Express Register</i>	Terdaftar <i>Register</i>	Bebas Porto <i>Port Free</i>	
(1)	(2)	(3)	(4)	(5)	(6)	(7)	(8)	
2008	15	15	12	-	-	-	-	
2007	1.500	1.500	400	30	16	13	-	
2006	15	-	-	-	-	-	-	
2005	68	-	-	-	-	-	-	
2004	751	117	362	25	-	8	-	
Jumlah	2008	5.216	9.220	7.178	20	-	-	1.500
	2007	82.480	66.830	31.771	1.186	208	111	-
	2006	19.835	-	19.386	-	-	-	-
	2005	26.972	-	12.087	128	-	-	-
<i>Total</i>	2004	9.339	4.608	8.968	272	-	442	1.797
	2003	17.918	28.624	33.940	-	-	-	-
	2002	13.792	32.106	23.714	-	-	-	-
	2001	15.602	18.886	38.196	-	42.821	-	-

Sumber : PT. Pos Indonesia Cabang Manokwari
Source : *Post Office of Manokwari Regency*

Tabel : 8.5.4
 Banyaknya Pos Paket yang Dikirim Menurut Jenis
 Pengirimannya Di Kabupaten Manokwari Dirinci Per Distrik
 Tahun 2008*)

Distrik <i>District</i>	Dalam Negeri <i>Domestic</i>		Luar Negeri <i>Foreign</i>	
	Laut <i>Sea</i>	Udara <i>Air</i>	Laut <i>Sea</i>	Udara <i>Air</i>
(1)	(2)	(3)	(4)	(5)
1. Ransiki	5	-	-	-
2. Anggi	5	-	-	-
3. Sururey	4	-	-	-
4. Oransbari	5	-	-	-
5. Warmare	4	-	-	-
6. Prafi	40	6	-	-
7. Menyambouw	5	-	-	-
8. Manokwari	1.000	20	6	4
9. Masni	6	-	-	-
10. Kebar	4	-	-	-
11. Amberbaken	5	-	-	-
Jumlah <i>Total</i>	1.083	26	6	4

Sumber : PT. Pos Indonesia Cabang Manokwari
 Source : *Post Office of Manokwari Regency*

Tabel : 8.5.5
 Banyaknya Pos Paket yang Diterima Menurut Jenis
 Pengirimannya Di Kabupaten Manokwari Dirinci Per Distrik Tahun
 2008*)

Distrik <i>District</i>	Dalam Negeri <i>Domestic</i>		Luar Negeri <i>Foreign</i>	
	Laut <i>Sea</i>	Udara <i>Air</i>	Laut <i>Sea</i>	Udara <i>Air</i>
(1)	(2)	(3)	(4)	(5)
1. Ransiki	5	-	-	-
2. Anggi	5	-	-	-
3. Sureyey	4	-	-	-
4. Oransbari	5	-	-	-
5. Warmare	4	-	-	-
6. Prafi	40	-	-	-
7. Menyambouw	5	-	-	-
8. Manokwari	1.000	20	6	-
9. Masni	6	-	-	-
10. Kebar	4	-	-	-
11. Amberbaken	5	-	-	-
Jumlah <i>Total</i>	1.083	20	6	0

Sumber : PT. Pos Indonesia Cabang Manokwari
 Source : *Post Office of Manokwari Regency*

Tabel : 8.5.6
Banyaknya Wesel Pos Dalam Negeri Menurut Jenis Dirinci per
Distrik Tahun 2008*)

Distrik <i>District</i>	Dalam Negeri <i>Domestic</i>			
	Penerimaan <i>Received</i>		Pembayaran <i>Paid</i>	
	Banyaknya <i>Quantity</i>	Nilai <i>Value (Rp)</i>	Banyaknya <i>Quantity</i>	Nilai <i>Value (Rp)</i>
(1)	(2)	(3)	(4)	(5)
1. Ransiki	17	22.750.000	12	17.250.000
2. Anggi	-	-	-	-
3. Sururey	-	-	-	-
4. Oransbari	288	149.700.000	72	90.750.000
5. Warmare	2	1.650.000	5	7.250.000
6. Prafi	2.592	2.944.000.000	1.152	864.000.000
7. Menyambouw	-	-	-	-
8. Manokwari	6.225	8.531.250.000	288	676.800.000
9. Masni	-	-	-	-
10. Kebar	-	-	-	-
11. Amberbaken	-	-	-	-
Jumlah <i>Total</i>	9.124	11.649.350.000	1.529	1.656.050.000

Sumber : PT. Pos Indonesia Cabang Manokwari
Source : *Post Office of Manokwari Regency*

BAB

9

KEUANGAN DAN KOPERASI

<http://manokwanibps.go.id>

KEUANGAN DAN KOPERASI

Pada tahun 2008 terdapat 4 koperasi di distrik Warmare. Pada tahun sama terdapat 383 anggota. Sedangkan apabila kita melihat dari nilai yang dihasilkan maka akan terlihat jumlah simpanan sebesar Rp 10 jutaan. Sedangkan jumlah volume usaha Rp 456,5 juta dan Sisa Hasil Usaha (SHU) yang dihasilkan pada tahun 2008 sebesar Rp 21 jutaan.

Tabel 9.4.1
Banyaknya Koperasi/KUD Yg Berbadan Hukum Menurut Anggota,
Simpanan, Volume Usaha Pada Tahun 2004-2008
di Warmare

Tahun	Koperasi <i>Cooperation</i>	Anggota <i>Members</i>	Nilai		
			Simpanan <i>Saving</i>	Volume Usaha <i>Volume</i>	SHU <i>Profit</i>
(1)	(2)	(3)	(4)	(5)	(6)
2008	4	383	10.001.900	456.500.000	21.000.450
2007	4	658	10.001.900	456.500.000	21.000.450
2006	4	658	10.001.900	456.500.000	21.000.450
2005	3	507	8.050.500	386.937.338	23.415.890
2004	2	507	8.050.500	386.937.338	23.415.890

Sumber : Dinas Perindustrian, Perdagangan & Koperasi Kabupaten Manokwari
Source : *Industry, Trade and Cooperation Service of Manokwari Regency*

Tabel 9.4.2
Banyaknya Koperasi Yg Berbadan Hukum dan Anggota Menurut
Distrik Tahun 2004 – 2008 di Distrik Warmare

Kampung Kelurahan	Aktif <i>Active</i>		Tidak Aktif <i>Non Active</i>	
	Koperasi <i>Cooperation</i>	Anggota <i>Members</i>	Koperasi <i>Cooperation</i>	Anggota <i>Members</i>
(1)	(2)	(3)	(4)	(5)
2008	2	293	2	90
2007	2	185	2	90
2006	2	185	2	90
2005	1	246	2	241
2004	1	246	2	241

Sumber : Dinas Perindustrian, Perdagangan & Koperasi Kabupaten Manokwari
Source : *Industry, Trade and Cooperation Service of Manokwari Regency*