



KECAMATAN MAPANGET DALAM ANGKA

2023



**BADAN PUSAT STATISTIK
KOTA MANADO**
BPS-Statistics of Manado Municipality



**KECAMATAN
MAPANGET
DALAM
ANGKA**

2023

KECAMATAN MAPANGET DALAM ANGKA
Mapanget Subdistrict in Figures
2023

No. Publikasi/*Publication Number*: 7171.2311
Katalog /*Catalog*: 1102001.7171040
Ukuran Buku/*Book Size*: 14,8 cm x 21 cm
Jumlah Halaman/*Number of Pages* : xxvi + 98 hal/*pages*
Naskah/*Manuscript*:
BPS Kota Manado
BPS-Statistics of Manado Municipality
Penyunting/*Editor*:
BPS Kota Manado
BPS-Statistics of Manado Municipality
Desain Kover/*Cover Design*:
BPS Kota Manado
BPS-Statistics of Manado Municipality
Ilustrasi Kover/*Cover Illustration*:
BPS Kota Manado
Diterbitkan oleh/*Published by*:
©BPS Kota Manado/*BPS-Statistics of Manado Municipality*
Dicetak oleh/*Printed by*:
BPS Kota Manado/*BPS-Statistics of Manado Municipality*

Dilarang mengumumkan, mendistribusikan, mengomunikasikan, dan/atau menggandakan sebagian atau seluruh isi buku ini untuk tujuan komersil tanpa izin tertulis dari Badan Pusat Statistik Kota Manado.

Prohibited to announce, distribute, communicate, and/or copy part or all of this book for commercial purpose without permission from BPS-Statistics Indonesia of Manado Municipality.

TIM PENYUSUN/TEAM MEMBERS

Pengarah/Director

Ir. Novri Poultje Mokoagouw

Penanggung Jawab/Persons in Charge

Ir. Novri Poultje Mokoagouw

Penyunting/Editors

Fadila Ahmad, S.Tr.Stat

Pengolah Data dan Penulis Naskah/Data Processor and Writers

Fadila Ahmad, S.Tr.Stat

Penata Letak/Layout Designers

Fadila Ahmad, S.Tr.Stat

Pengumpul Data/Data Collectors

Deyvi Stella Rumangkang

KONTRIBUTOR DATA/DATA CONTRIBUTORS

1. Kementerian Agama/*Ministry of Religious Affair*
2. Kementerian Pendidikan dan Kebudayaan/*Ministry of Education and Culture*
3. Badan Meteorologi Klimatologi dan Geofisika/*Meteorological, Climatology, and Geophysical Agency*
4. Badan Pusat Statistik/*BPS-Statistics Indonesia*
5. Kantor Kecamatan Mapanget

<https://manadokota.bps.go.id>

KEPALA BPS KOTA MANADO
CHIEF STATISTICIAN OF MANADO MUNICIPALITY



Ir. Novri Poulkje Mokoagouw



KATA PENGANTAR

Dalam upaya pemerintah untuk mewujudkan dan menyelesaikan pembangunan ke depan yang lebih baik, maka harus ditopang dengan data statistik yang tepat guna, sehingga dapat diandalkan sebagai kerangka perencanaan pembangunan daerah.

Buku Kecamatan Mapanget Dalam Angka 2023 ini merupakan jawaban yang tepat, karena buku ini merupakan sumber informasi untuk kebutuhan yang terpadu, dalam menyusun kebijakan pembangunan. Buku ini merupakan wujud peran serta dari berbagai pihak, baik instansi pemerintah, swasta, dan kepala desa/kelurahant.

Selanjutnya, saya mengajak semua pihak untuk menggunakan data ini sebagai data resmi Wilayah Kecamatan Mapanget. Semoga buku ini berguna bagi pemakainya.

Manado, September 2023
Kepala BPS
Kota Manado

Ir. Novri Poultje Mokoagouw



PREFACE

In the government's efforts to realize and succeed in a better future development, it must be supported by appropriate statistical data, so that it can be relied upon as a regional development planning framework.

The Mapanget Subdistrict Book in Figures 2022 is the right answer, because this book is a source of information for integrated needs, in formulating development policies. This book is a form of participation from various parties, including government agencies, the private sector, and village/kelurahan heads

Furthermore, I invite all parties to use this data as official data for the Mapanget Subdistrict Region. I hope this book is useful for its users

*Manado, September 2023
Chief Statistician of
Manado Municipality*

Ir. Novri Poultje Mokoagouw

DAFTAR ISI/CONTENTS

	Halaman <i>Page</i>
Kata Pengantar/ <i>Preface</i>	xii
Daftar Isi/ <i>Contents</i>	xiii
Daftar Tabel/ <i>List of Tables</i>	xv
Daftar Gambar/ <i>List of Figures</i>	xxi
Penjelasan Umum/ <i>Explanatory Notes</i>	xxiii
Daftar Singkatan/ <i>List of Abbreviation</i>	xxv
1. Geografi dan Iklim/ <i>Geography and Climate</i>	1
2. Pemerintahan/ <i>Government</i>	11
3. Penduduk/ <i>Population</i>	21
4. Sosial dan Kesejahteraan Rakyat/ <i>Social and Welfare</i>	31
5. Pertanian/ <i>Agriculture</i>	59
6. Pariwisata, Transportasi, dan Komunikasi/ <i>Tourism, Transportation, and Communication</i>	73
7. Perbankan, Koperasi, dan Perdagangan/ <i>Banking, Cooperative, and Trade</i> 87	

DAFTAR TABEL/LIST OF TABLES

	Halaman Page
1. GEOGRAFI DAN IKLIM/GEOGRAPHY AND CLIMATE	
1.1 KEADAAN GEOGRAFI GEOGRAPHY CONDITION	
1.1.1 Luas Daerah Menurut Desa/Kelurahan di Kecamatan Mapanget, 2022 <i>Total Area by Villages/Kelurahan in Mapanget Subdistrict, 2022</i>	8
1.1.2 Jarak ke Ibukota Kecamatan dan Ibukota Kabupaten/Kota Menurut Desa/Kelurahan di Kecamatan Mapanget (km), 2022 <i>Distance to the Subdistrict Capital and Regency/Municipal Capital by Villages/Kelurahan in Mapanget Subdistrict (km), 2022.....</i>	9
1.2 KEADAAN IKLIM CLIMATE CONDITION	
1.2.1 Pengamatan Unsur Iklim Menurut Bulan di Stasiun Mapanget, 2022 <i>Observation of Climate Elements by Month at Mapanget Station, 2022</i>	10
2. PEMERINTAHAN/GOVERNMENT	
2.1 WILAYAH ADMINISTRATIF ADMINISTRATIVE AREA	
2.1.1 Jumlah Rukun Warga (RW) dan Rukun Tetangga (RT) Menurut Desa/Kelurahan di Kecamatan Mapanget, 2022 <i>Number of Rukun Warga and Rukun Tetangga by Villages/ Kelurahan in Mapanget Subdistrict, 2022</i>	18
2.2 SUMBER DAYA MANUSIA HUMAN RESOURCES	
2.2.1 Jumlah Pegawai Negeri Sipil Menurut Pemerintah Daerah dan Jenis Kelamin, 2022 <i>Number of Civil Servants by Local Government and Sex, 2022</i>	19
2.2.2 Jumlah Pegawai Negeri Sipil Pemerintah Daerah Kecamatan Mapanget Menurut Tingkat Pendidikan dan Jenis Kelamin, 2022	

<i>Number of Civil Servants of Mapanget District Government by Educational Level and Sex, 2022</i>	20
--	----

3. PENDUDUK/POPULATION

3.1	Penduduk, Distribusi Persentase Penduduk, Kepadatan Penduduk, Rasio Jenis Kelamin Penduduk Menurut Desa/Kelurahan di Kecamatan Mapanget, 2022 <i>Population, Percentage Distribution of Population, Population Density, and Population Sex Ratio by Villages/Kelurahan in Mapanget Subdistrict, 2022</i>	28
3.2	Jumlah Penduduk Menurut Kelompok Umur dan Jenis Kelamin di Kecamatan Mapanget, 2022 <i>Population by Age Groups and Sex in Mapanget Subdistrict, 2022....</i>	30

4. SOSIAL DAN KESEJAHTERAAN RAKYAT/SOCIAL AND WELFARE

4.1 PENDIDIKAN EDUCATION

4.1.1	Banyaknya Desa ¹ /Kelurahan yang Memiliki Fasilitas Sekolah Menurut Tingkat Pendidikan di Kecamatan Mapanget, 2020–2022 <i>Number of Villages¹/Kelurahan Having Educational Facilities by Educational Level in Mapanget Subdistrict, 2020–2022.....</i>	38
4.1.2	Jumlah Sekolah Menurut Tingkat Pendidikan di Kecamatan Mapanget, 2021/2022 dan 2022/2023 <i>Number of Schools by Educational Level in Mapanget Subdistrict, 2021/2022 and 2022/2023.....</i>	39
4.1.3	Jumlah Guru Menurut Tingkat Pendidikan di Kecamatan Mapanget, 2021/2022 dan 2022/2023 <i>Number of Teachers by Educational Level in Mapanget Subdistrict, 2021/2022 and 2022/2023.....</i>	40
4.1.4	Jumlah Murid Menurut Tingkat Pendidikan di Kecamatan Mapanget, 2021/2022 dan 2022/2023 <i>Number of Pupils by Educational Level in Mapanget Subdistrict, 2021/2022 and 2022/2023.....</i>	41

4.2 KESEHATAN

HEALTH

4.2.1	Banyaknya Desa ¹ /Kelurahan yang Memiliki Sarana Kesehatan Menurut Jenis Sarana Kesehatan di Kecamatan Mapanget, 2020–2022 <i>Number of Villages¹/Kelurahan Health Facilities by Type of Health Facilities in Mapanget Subdistrict, 2020–2022.....</i>	42
4.2.2	Banyaknya Warga Penderita Kekurangan Gizi Menurut Desa/Kelurahan di Kecamatan Mapanget, 2021 <i>Number of People with Malnutrition by Villages/Kelurahan in Mapanget Subdistrict, 2021</i>	43
4.3	PERUMAHAN DAN LINGKUNGAN HOUSING AND ENVIRONMENT	
4.3.1	Banyaknya Desa ¹ /Kelurahan Menurut Sumber Air Minum Sebagian Besar Keluarga di Kecamatan Mapanget, 2020–2022 <i>Number of Villages¹/Kelurahan by Drinking Water Source of Majority Family in Mapanget Subdistrict, 2020–2022</i>	44
4.3.2	Banyaknya Keluarga Menurut Desa/Kelurahan dan Jenis Pengguna Listrik di Kecamatan Mapanget, 2022 <i>Number of Family by Villages/Kelurahan and Type of Electricity Consumer in Mapanget Subdistrict, 2022</i>	45
4.3.3	Banyaknya Desa ¹ /Kelurahan Menurut Sumber Penerangan Jalan Utama Desa/Kelurahan di Kecamatan Mapanget, 2020–2022 <i>Number of Villages¹/Kelurahan by Source of Villages/Kelurahan's Main Street Illumination in Mapanget Subdistrict, 2020–2022</i>	46
4.3.4	Banyaknya Desa ¹ /Kelurahan Menurut Penggunaan Fasilitas Tempat Buang Air Besar Sebagian Besar Keluarga di Kecamatan Mapanget, 2020–2022 <i>Number of Villages¹/Kelurahan by Toilet Facility Used by Majority Family in Mapanget Subdistrict, 2020–2022</i>	47
4.3.5	Banyaknya Desa/Kelurahan Menurut Jenis Bahan Bakar untuk Memasak yang Digunakan Sebagian Besar Keluarga di Kecamatan Mapanget, 2022 <i>Number of Villages/Kelurahan by Type of Cooking Fuel Used by Majority Family in Mapanget Subdistrict, 2022</i>	48

**4.4 AGAMA DAN SOSIAL LAINNYA
RELIGION AND OTHER SOCIAL AFFAIRS**

4.4.1	Jumlah Tempat Peribadatan Menurut Desa/ Kelurahan di Kecamatan Mapanget, 2022 <i>Number of Worship Places by Villages/Kelurahan in Mapanget Subdistrict, 2022</i>	49
4.4.2	Banyaknya Kejadian Bencana Alam Menurut Desa/Kelurahan dan Jenis Bencana Alam di Kecamatan Mapanget, 2021 <i>Number of Natural Disaster Events by Villages/Kelurahan and Type of Natural Disaster in Mapanget Subdistrict, 2021</i>	50
4.4.3	Banyaknya Korban Jiwa Akibat Bencana Alam Menurut Desa/ Kelurahan dan Jenis Bencana Alam di Kecamatan Mapanget, 2021 <i>Number of Fatalities Due to Natural Disasters by Villages/Kelurahan and Type of Natural Disaster in Mapanget Subdistrict, 2021</i>	53
4.4.4	Keberadaan Fasilitas/Upaya Antisipasi/Mitigasi Bencana Alam Menurut Desa/Kelurahan di Kecamatan Mapanget, 2022 <i>Existence of Facilities/Efforts for Anticipation/Mitigation of Natural Disasters by Villages/Kelurahan by Villages/Kelurahan in Mapanget Subdistrict, 2022</i>	56
4.4.5	Banyaknya Desa/Kelurahan yang Memiliki Kelompok Kegiatan Olahraga Menurut Jenis Olahraga dan Ketersediaan Fasilitas/ Lapangan Olahraga di Kecamatan Mapanget, 2022 <i>Number of Villages/Kelurahan Having Sport Activities Groups by Type of Sport and Availability of Sport Facilities/Fields in Mapanget Subdistrict, 2022</i>	58
5.	PERTANIAN/AGRICULTURE	
5.1	Luas Panen Tanaman Sayuran dan Buah-buahan Semusim Menurut Jenis Tanaman di Kecamatan Mapanget (ha), 2019–2022 <i>Harvested Area of Seasonal Vegetables and Fruits by Kind of Plant in Mapanget Subdistrict (ha), 2019–2022</i>	66
5.2	Produksi Tanaman Sayuran dan Buah-buahan Semusim Menurut Jenis Tanaman di Kecamatan Mapanget (kuintal), 2019–2022 <i>Production of Seasonal Vegetables and Fruits by Kind of Plant in Mapanget Subdistrict (quintal), 2019–2022</i>	67
5.3	Luas Panen Tanaman Biofarmaka Menurut Jenis Tanaman di Kecamatan Mapanget (m ²), 2019–2022	

	<i>Harvested Area of Medicinal Plants by Kind of Plant in Mapanget Subdistrict (m²), 2019–2022.....</i>	68
5.4	Produksi Tanaman Biofarmaka Menurut Jenis Tanaman di Kecamatan Mapanget (kg), 2019–2022 <i>Production of Medicinal Plants by Kind of Plant in Mapanget Subdistrict (kg), 2019–2022.....</i>	69
5.5	Luas Panen Tanaman Hias Menurut Jenis Tanaman di Kecamatan Mapanget (m ²), 2019–2022 <i>Harvested Area of Ornamental Plants by Kind of Plant in Mapanget Subdistrict (m²), 2019–2022.....</i>	70
5.6	Produksi Tanaman Hias Menurut Jenis Tanaman di Kecamatan Mapanget (tangkai), 2019–2022 <i>Production of Ornamental Plants by Kind of Plant n Mapanget Subdistrict (stalks), 2019–2022.....</i>	71
5.7	Produksi Buah-Buahan dan Sayuran Tahunan Menurut Jenis Tanaman di Kecamatan Mapanget (kuintal), 2019–2022 <i>Production of Annual Fruits and Vegetables by Kind of Plant in Mapanget Subdistrict (quintal), 2019–2022.....</i>	72
6.	PARIWISATA, TRANSPORTASI, DAN KOMUNIKASI/TOURISM, TRANSPORTATION, AND COMMUNICATION	
6.1	PARIWISATA TOURISM	
6.1.1	Jumlah Sarana Akomodasi Menurut Desa/Kelurahan dan Jenis Akomodasi di Kecamatan Mapanget, 2022 <i>Number of Accomodation Facilities by Villages/Kelurahan and Type of Accomodation in Mapanget Subdistrict, 2022.....</i>	80
6.2	TRANSPORTASI TRANSPORTATION	
6.2.1	Prasarana dan Sarana Transportasi Antar Desa/Kelurahan Menurut Desa/Kelurahan di Kecamatan Mapanget, 2022 <i>Inter-Villages/Kelurahan Transportation Infrastructure and Facilities by Villages/Kelurahan in Mapanget Subdistrict, 2022.....</i>	81
6.3	KOMUNIKASI COMMUNICATION	

6.2.2	Keberadaan Kantor Pos/Pos Pembantu/Rumah Pos, Pos Keliling, dan Perusahaan/Agen Jasa Ekspedisi Swasta Menurut Desa/Kelurahan di Kecamatan Mapanget, 2022 <i>Number of Post Office/Subsidiary of Post Office, Mobile Portal Service, Private Expedition Service Company by Villages/Kelurahan in Mapanget Subdistrict, 2022</i>	83
6.3.1	Jumlah Menara Telepon seluler dan Operator Layanan Komunikasi Telepon Seluler Menurut Desa/ Kelurahan di Kecamatan Mapanget, 2022 <i>Number of Base Transceiver Station (BTS) and Cellular Phone Communication Service Operators by Villages/Kelurahan in Mapanget Subdistrict, 2022</i>	84
6.3.2	Kekuatan Sinyal Telepon Seluler dan Jenis Sinyal Internet Telepon Seluler Menurut Desa/Kelurahan di Kecamatan Mapanget, 2022 <i>The Strenght of Celular Phone Signal by Villages/Kelurahan in Mapanget Subdistrict, 2022</i>	85
7. PERBANKAN, KOPERASI, DAN PERDAGANGAN/BANKING, COOPERATIVE, AND TRADE		
7.1	Banyaknya Sarana Lembaga Keuangan Bank Menurut Desa/ Kelurahan dan Jenis Bank di Kecamatan Mapanget, 2022 <i>Number of Bank by Villages/Kelurahan and Type of Bank in Mapanget Subdistrict, 2022</i>	94
7.2	Banyaknya Koperasi Aktif Menurut Menurut Desa/Kelurahan dan Jenis Koperasi di Kecamatan Mapanget, 2022 <i>Number of Cooperative by Villages/Kelurahan and Type of Cooperative in Mapanget Subdistrict, 2022</i>	95
7.3	Banyaknya Sarana Perdagangan Menurut Desa/Kelurahan dan Jenis Sarana Perdagangan di Kecamatan Mapanget, 2022 <i>Number of Trade Facilities by Villages/Kelurahan and Type of Trade Facilities in Mapanget Subdistrict, 2022</i>	97

DAFTAR GAMBAR/LIST OF FIGURES

	Halaman Page
1.1 Luas Daerah menurut Desa/Kelurahan (%), 2022 <i>Total Area by Village/Kelurahan (%), 2022</i>	6
1.2 Jarak ke Ibukota Kecamatan Menurut Desa/ Kelurahan di Kecamatan Mapanget (km), 2022 <i>Distance to the Subdistrict Capital by Village/Kelurahan in Mapanget Subdistrict (km), 2022</i>	7
2.1 Jumlah Lingkungan Menurut Desa/Kelurahan di Kecamatan Mapanget, 2022 <i>Number of Lingkungan by Villages/Kelurahan in Mapanget Subdistrict, 2022</i>	16
2.2 Jumlah Pegawai Negeri Sipil Menurut Pemerintah Daerah dan Jenis Kelamin, 2022 <i>Number of Civil Servant by Local Government and Sex, 2022</i>	17
3.1 Jumlah Penduduk Menurut Desa/Kelurahan dan Jenis Kelamin di Kecamatan Mapanget, 2022 <i>Number of Population by Villages/Kelurahan and Gender in Mapanget Subdistrict, 2022</i>	26
3.2 Persentase Kepadatan Penduduk Menurut Desa/ Kelurahan di Kecamatan Mapanget, 2022 <i>Percentage of Population Density by Villages/Kelurahan in Mapanget Subdistrict, 2022</i>	27
4.1 Banyaknya Desa/Kelurahan yang Memiliki Fasilitas Sekolah Menurut Tingkat Pendidikan di Kecamatan Mapanget, 2022 <i>Number of Villages/Kelurahan Having Educational Facilities by Educational Level in Mapanget Subdistrict, 2022</i>	36
4.2 Banyaknya Keluarga Pengguna Listrik PLN Menurut Desa/Kelurahan di Kecamatan Mapanget, 2022 <i>Number of Families Using PLN Electricity According to Villages/ Kelurahan in Mapanget Subdistrict, 2022</i>	37
5.1 Jumlah Luas Panen Tanaman Biofarmaka Menurut Jenis Tanaman di Kecamatan Mapanget (m ²), 2022 <i>Total Harvested Area of Medicinal Plants by Kind of Plant in Mapanget Subdistrict (m²), 2022</i>	64

5.2	Jumlah Produksi Tanaman Biofarmaka Menurut Jenis Tanaman di Kecamatan Mapanget (kg), 2022 <i>Total Production of Medicinal Plants by Kind of Plant in Mapanget Subdistrict (kg), 2022</i>	65
6.1	Jumlah Operator Layanan Komunikasi Telepon Seluler Menurut Desa/Kelurahan di Kecamatan Mapanget, 2022 <i>Number of Cellular Phone Communication Service Operators by Villages/Kelurahan in Mapanget Subdistrict, 2022</i>	78
6.2	Jumlah Menara Telepon Seluler Menurut Desa/ Kelurahan di Kecamatan Mapanget, 2022 <i>Number of Base Transciever by Villages/Kelurahan in Mapanget Subdistrict, 2022</i>	79
7.1	Jumlah Mini Market/Swalayan/Supermarket Menurut Desa/Kelurahan di Kecamatan Mapanget, 2022 <i>Number of Mini Market/Swalayan/Suoermarket by Villages/ Kelurahan in Mapanget Subdistrict, 2022</i>	92
7.2	Jumlah Restoran/Rumah Makan Menurut Desa/ Kelurahan di Kecamatan Mapanget, 2022 <i>Number of Restaurant/Food Stall by Villages/Kelurahan in Mapanget Subdistrict, 2022</i>	93

PENJELASAN UMUM/EXPLANATORY NOTES

Tanda-tanda, satuan-satuan, dan lain-lainnya yang digunakan dalam publikasi ini adalah sebagai berikut:

Symbols, measurement units, and acronyms which are used in this publication, are as follows:

1. TANDA-TANDA/SYMBOLS

Data tidak tersedia/ <i>Data not available</i>	: ...
Tidak ada atau nol / <i>Null or zero</i>	: -
Data dapat diabaikan/ <i>Data negligible</i>	: 0
Tanda decimal/ <i>Decimal point</i>	: ,
Data tidak dapat ditampilkan/ <i>Not applicable</i>	: NA
Angka estimasi/ <i>Estimated figures</i>	: e
Angka diperbaiki/ <i>Revised figures</i>	: r
Angka sementara/ <i>Preliminary figures</i>	: x
Angka sangat sementara/ <i>Very preliminary figures</i>	: xx
Angka sangat sangat sementara/ <i>Very very preliminary figures</i>	: xxx

2. SATUAN/UNITS

barel/ <i>barrel</i>	: 158,99 liter/ <i>litres</i> = 1/6,2898 m ³
hektar (ha)/ <i>hectare (ha)</i>	: 10 000 m ²
kilometer (km)/ <i>kilometres (km)</i>	: 1 000 meter/ <i>meters (m)</i>
knot/ <i>knot</i>	: 1,8523 km/jam (<i>km/hour</i>)
kuintal/ <i>quintal</i>	: 100 kg
KWh	: 1 000 Watt hour
MWh	: 1 000 KWh
liter (untuk beras)/ <i>litre (for rice)</i>	: 0,80 kg
MMSCF	: 1/35,3 m ³
metrik ton (m.ton)/ <i>metric ton (m. ton)</i>	: 0,98421 long ton = 1 000 kg
ons/ <i>ounce</i>	: 28,31 gram/ <i>grams</i>
ton	: 1 000 kg

Satuan lain: buah, dus, butir, helai/lembar, kaleng, batang, pulsa, ton kilometer (ton-km), jam, menit, persen (%).

Other units: unit, pack, pieces, sheet, tin, pulse, ton-kilometres(ton-km), hour, minute, percent (%).

Perbedaan angka di belakang koma disebabkan oleh pembulatan angka.

The difference in decimal numbers is caused by rounding.

DAFTAR SINGKATAN/LIST OF ABBREVIATION

SI	: Stasiun Iklim/ <i>Climate Station</i>
SMPK	: Stasiun Meterologi Pertanian Khusus/ <i>Special Agricultural Meteorological Station</i>
t.t	: Tempat tidur/ <i>Bed</i>
BCG	: Bacillus Calmette Guerin
DPT	: Difteri, Pertusis, Tetanus/ <i>Diphtheria, Tetanus, and Pertussis</i>
TT	: Tetanus Toxoid
IOT	: Industri Obat Tradisional/ <i>Traditional Medicine Industry</i>
IKOT	: Industri Kecil Obat Tradisional/ <i>Traditional Medicine Small Industry</i>
Alkes	: Alat kesehatan/ <i>Health Kits</i>
PKRT	: Perbekalan Kesehatan Rumah tangga/ <i>Household Health Logistics</i>
Kompl	: Komplemen/ <i>Complement</i>
IRTP	: Industri Pangan Produksi Rumah Tangga/ <i>Foods Home Industry</i>
PBF	: Pedagang Besar Farmasi/ <i>Pharmacy Whole-seller</i>
GFK	: Gudang Farmasi Kab/Kota/Regency/ <i>Municipality Pharmacy Warehouse</i>
RB	: Rumah Bersalin/ <i>Delivery House</i>
Pustu	: Puskesmas pembantu/ <i>Auxiliary Public Health Center</i>
BP	: Balai Pengobatan/ <i>Polyclinic</i>
TPS	: Tempat Pembuangan Sampah Sementara / <i>landfill</i>
Jamkesmas	: Jaminan kesehatan masyarakat miskin/ <i>Poor public health insurance</i>
PJKMU	: Program Jaminan Kesehatan Masyarakat Umum/ <i>General Public Health Insurance Program</i>
SIUP	: Surat Ijin Usaha Perdagangan/ <i>Trading Permission Letter</i>
TDP	: Tanda Daftar Perusahaan/ <i>Company Registration Identity</i>
API	: Angka Pengenal Importir/ <i>Importer's Identity Number</i>



01

GEOGRAFI DAN IKLIM
GEOGRAPHY AND CLIMATE

PENJELASAN TEKNIS

1. Letak Geografis adalah garis lintang untuk menentukan sebuah lokasi.
2. Topografi adalah bentuk permukaan suatu wilayah, yaitu Daratan/Lembah/Lereng/Puncak.

TECHNICAL NOTES

1. *Geographic location is latitude to determine a location.*
2. *Topography is the shape of the surface of an area, namely land/valley/slope/peak.*

<https://manadokota.bps.go.id>

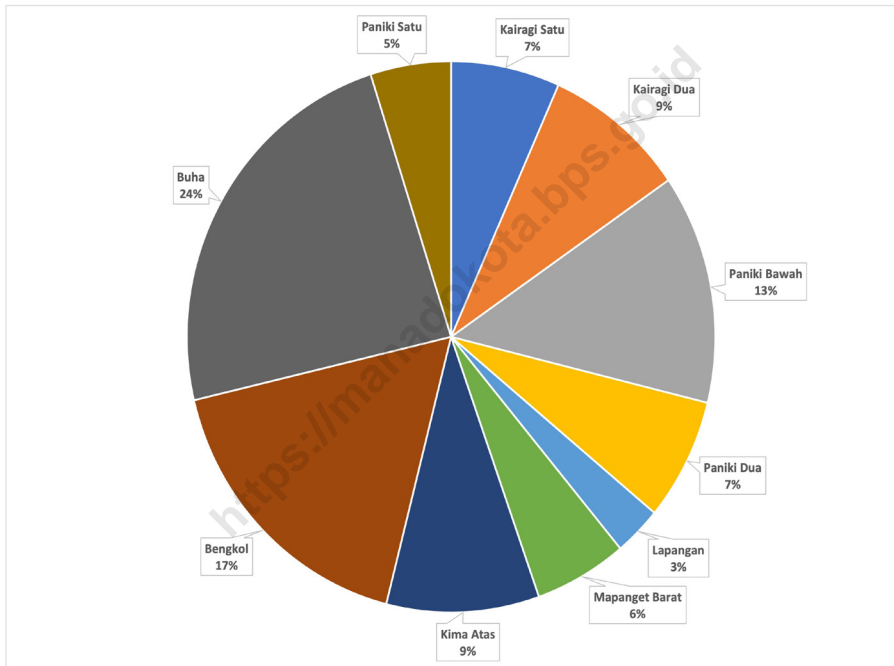
<https://manadokota.bps.go.id>

ULASAN**DESCRIPTION**

- | | |
|---|--|
| <ol style="list-style-type: none"> 1. Berdasarkan posisi geografisnya, Kecamatan Mapanget memiliki batas-batas: Utara dan Timur - Kabupaten Minahasa Utara, Selatan - Kecamatan Tikala, Barat - Kecamatan Mapanget 2. Kecamatan Mapanget terletak di 1° 29' 34,8" Lintang Utara dan 124° 53' 27,2" Bujur Timur. 3. Jarak Ibukota Kecamatan Mapanget ke Pusat Pemerintahan Kota sebesar 9,3 km. | <ol style="list-style-type: none"> 1. <i>In term of geographic position, Mapanget Subdistrict has boundaries as follow: North and East - Minahasa Utara Regency, South - Tikala Subdistrict, West - Mapanget Subdistrict</i> 2. <i>Mapanget Subdistrict is located between 1° 29' 34,8" North Latitude dan 124° 53' 27,2" East Longitude.</i> 3. <i>Distance from the Capital of the Mapanget Subdistrict to the Municipality Government Center is 9,3 km</i> |
|---|--|

Gambar 1.1
Figures

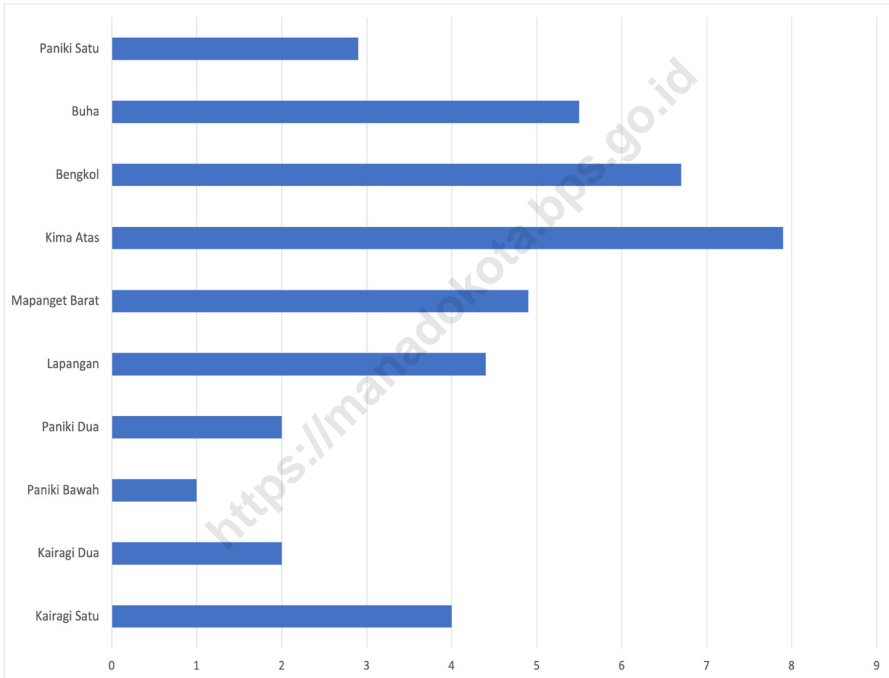
Luas Daerah menurut Desa/Kelurahan (%), 2022
Total Area by Village/Kelurahan (%), 2022



Sumber/Source : Kantor Kecamatan Mapanget/Mapanget Subdistrict Office

Gambar 1.2
Figures

Jarak ke Ibukota Kecamatan Menurut Desa/Kelurahan di Kecamatan Mapanget (km), 2022
Distance to the Subdistrict Capital by Village/Kelurahan in Mapanget Subdistrict (km), 2022



Sumber/Source : Kantor Kecamatan Mapanget/Mapanget Subdistrict Office

1.1 KEADAAN GEOGRAFI GEOGRAPHY CONDITION

Tabel 1.1.1 **Luas Daerah Menurut Desa/Kelurahan di Kecamatan Mapanget, 2022**
Table 1.1.1 **Total Area by Villages/Kelurahan in Mapanget Subdistrict, 2022**

Desa/Kelurahan Village/Kelurahan	Luas Total Area (km ² /sq.km)	Persentase terhadap Luas Kecamatan Percentage to Subdistrict Area
(1)	(2)	(3)
Kairagi Satu	3,50	6,66
Kairagi Dua	4,58	8,72
Paniki Bawah	7,08	13,47
Paniki Dua	3,77	7,17
Lapangan	1,53	2,91
Mapanget Barat	2,98	5,67
Kima Atas	4,91	9,34
Bengkol	9,12	17,35
Buha	12,49	23,77
Paniki Satu	2,59	4,93
Jumlah/Total	52,55	100

Catatan/Note: ...

Sumber/Source: Kantor Kecamatan Mapanget/Mapanget Subdistrict Office

Tabel
Table 1.1.2

Jarak ke Ibukota Kecamatan dan Ibukota Kabupaten/Kota Menurut Desa/Kelurahan di Kecamatan Mapanget (km), 2022
Distance to the Subdistrict Capital and Regency/Municipal Capital by Villages/Kelurahan in Mapanget Subdistrict (km), 2022

Desa/Kelurahan <i>Village/Kelurahan</i>	Jarak ke Ibukota Kecamatan <i>Distance to Subdistrict Capital</i>	Jarak ke Ibukota Kabupaten/ Kota <i>Distance to Regency/Municipal Capital</i>
(1)	(2)	(3)
Kairagi Satu	4	5,1
Kairagi Dua	2	8,8
Paniki Bawah	1	9,3
Paniki Dua	2	10,7
Lapangan	4,4	16,3
Mapanget Barat	4,9	16,9
Kima Atas	7,9	19,8
Bengkol	6,7	9
Buha	5,5	8,2
Paniki Satu	2,9	10,6

Catatan/Note: ...

Sumber/Source: Kantor Kecamatan Mapanget/Mapanget Subdistrict Office

1.2 KEADAAN IKLIM CLIMATE CONDITION

Tabel 1.2.1 **Pengamatan Unsur Iklim Menurut Bulan di Stasiun**
Table **Mapanget, 2022**
Observation of Climate Elements by Month at Mapanget
Station, 2022

Bulan Month	Jumlah Curah Hujan Number of Precipitation (mm)	Jumlah Hari Hujan (hari) Number of Rainy Days (day)
(1)	(2)	(3)
Januari/January
Februari/February
Maret/March
April/April
Mei/May
Juni/June
Juli/July
Agustus/August
September/September
Oktober/October
November/November
Desember/December

Catatan/Note: ...

Sumber/Source: BMKG Stasiun Klimatologi/Climatology Station of BMKG

02

**PEMERINTAHAN
GOVERNMENT**



PENJELASAN TEKNIS

1. Penyelenggaraan Pemerintahan Kecamatan Mapanget berpedoman pada UU Nomor 32 Tahun 2004 tentang Pemerintahan Daerah, Perda Nomor 6 Tahun 2008 tentang Susunan Organisasi Tata Kerja Kecamatan Kota Manado, dan Perwako Nomor 6 Tahun 2008 tentang Rincian Tugas dan Fungsi Kecamatan.

TECHNICAL NOTES

1. *Governance of Mapanget Subdistrict guided by UU Nomor 32 Tahun 2004 about Local Government, Perda Nomor 6 Tahun 2008 about Subdistrict Organizational Structure of Manado Municipality, and Perwako Nomor 6 Tahun 2008 about Job and Function of Subdistrict.*

<https://manadokota.bps.go.id>

ULASAN

Kecamatan Mapanget terdiri dari sepuluh kelurahan dimana masing-masing kelurahan memiliki satu tingkat satuan lingkungan setempat yang disebut Lingkungan. Masing-masing kelurahan terdiri dari tiga hingga sebelas lingkungan.

Seluruh kelurahan di Kecamatan Singkil terdapat paling sedikit satu orang laki-laki PNS dan dua orang perempuan PNS.

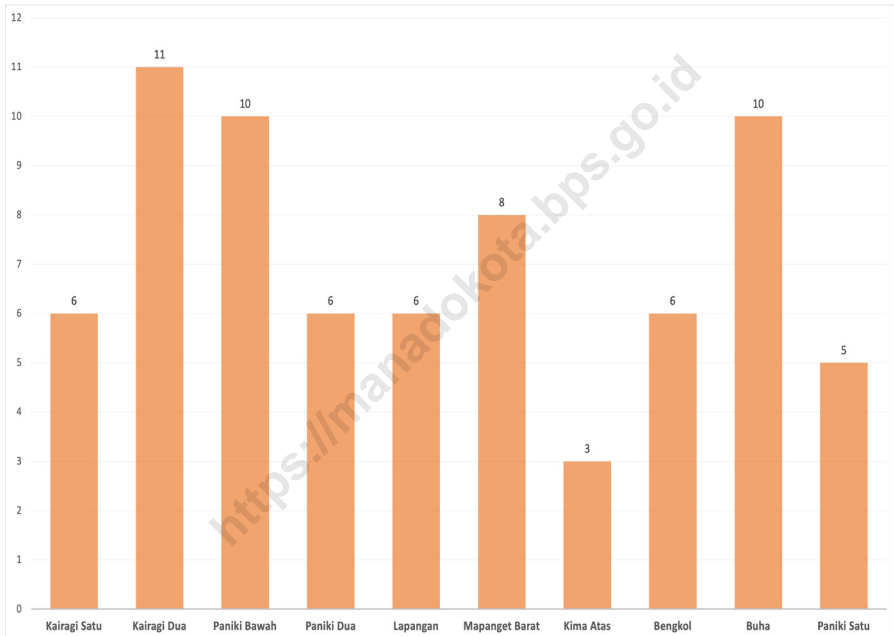
DESCRIPTION

Mapanget subdistrict consists of ten kelurahan where each kelurahan has one level of Local Area Unit called the Lingkungan. Each kelurahan consists of three to eleven Lingkungan.

In all Singkil subddstrict there is at least one male civil servant and two female civil servants.

<https://manadokota.bps.go.id>

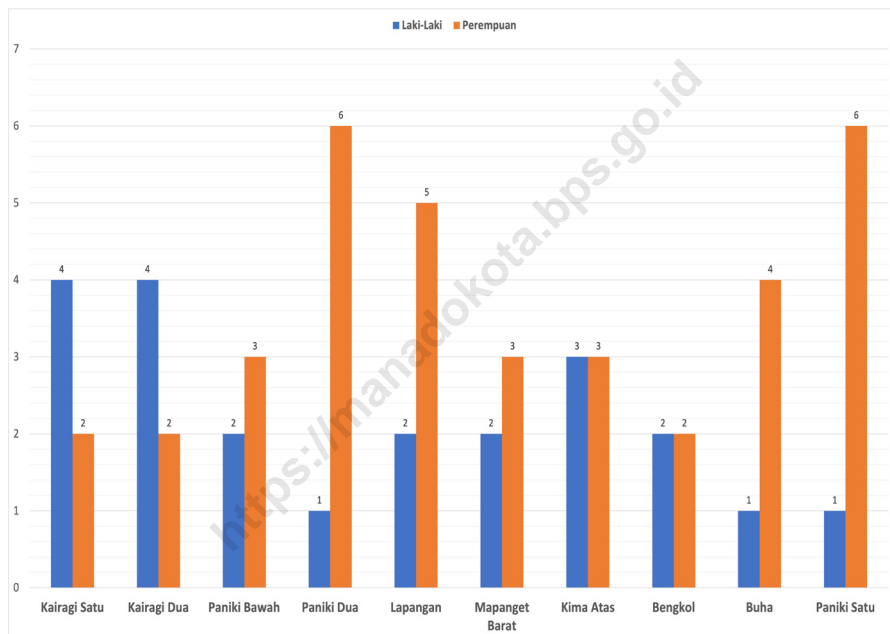
Gambar 2.1. Jumlah Lingkungan Menurut Desa/Kelurahan di Kecamatan Mapanget, 2022
Figures *Number of Lingkungan by Villages/Kelurahan in Mapanget Subdistrict, 2022*



Sumber/Source : Kantor Kecamatan Mapanget/Mapanget Subdistrict Office

Gambar 2.2.
Figures

Jumlah Pegawai Negeri Sipil Menurut Pemerintah Daerah dan Jenis Kelamin, 2022
Number of Civil Servant by Local Government and Sex, 2022



Sumber/Source : Kantor Kecamatan Mapanget/Mapanget Subdistrict Office

2.1 WILAYAH ADMINISTRATIF ADMINISTRATIVE AREA

Tabel 2.1.1 **Jumlah Rukun Warga (RW) dan Rukun Tetangga (RT)**
Table 2.1.1 **Menurut Desa/Kelurahan di Kecamatan Mapanget, 2022**
Number of Rukun Warga and Rukun Tetangga by Villages'/
Kelurahan in Mapanget Subdistrict, 2022

Desa/Kelurahan Village/Kelurahan	Lingkungan
(1)	(2)
Kairagi Satu	6
Kairagi Dua	11
Paniki Bawah	10
Paniki Dua	6
Lapangan	6
Mapanget Barat	8
Kima Atas	3
Bengkol	6
Buha	10
Paniki Satu	5
Jumlah/Total	71

Catatan/Note: ...

Sumber/Source: Kantor Kecamatan Mapanget/Mapanget Subdistrict Office

2.2 SUMBER DAYA MANUSIA HUMAN RESOURCES

Tabel 2.2.1 Jumlah Pegawai Negeri Sipil Menurut Pemerintah Daerah dan Jenis Kelamin, 2022
Table *Number of Civil Servants by Local Government and Sex, 2022*

Pemerintah Daerah <i>Local Government</i>	Laki-Laki <i>Male</i>	Perempuan <i>Female</i>	Jumlah <i>Total</i>
(1)	(2)	(3)	(4)
Pemerintah Daerah Kelurahan Kairagi Satu	4	2	6
Pemerintah Daerah Kelurahan Kairagi Dua	4	2	6
Pemerintah Daerah Kelurahan Paniki Bawah	2	3	5
Pemerintah Daerah Kelurahan Paniki Dua	1	6	7
Pemerintah Daerah Kelurahan Lapangan	2	5	7
Pemerintah Daerah Kelurahan Mapanget Barat	2	3	5
Pemerintah Daerah Kelurahan Kima Atas	3	3	6
Pemerintah Daerah Kelurahan Bengkol	2	2	4
Pemerintah Daerah Kelurahan Buha	1	4	5
Pemerintah Daerah Kelurahan Paniki Satu	1	6	7

Catatan/Note: ...

Sumber/Source: Kantor Kecamatan Mapanget/Mapanget Subdistrict Office

Tabel 2.2.2
Table

**Jumlah Pegawai Negeri Sipil Pemerintah Daerah
Kecamatan Mapanget Menurut Tingkat Pendidikan dan
Jenis Kelamin, 2022**
*Number of Civil Servants of Mapanget District Government
by Educational Level and Sex, 2022*

Tingkat Pendidikan <i>Educational Level</i>	Laki-Laki <i>Male</i>	Perempuan <i>Female</i>	Jumlah <i>Total</i>
(1)	(2)	(3)	(4)
Sekolah Dasar (SD) <i>Primary School</i>	-	-	-
SMP/Sederajat <i>Junior High School</i>	-	-	-
SMA/Sederajat <i>Senior High School</i>	9	13	22
Diploma I/Akta I <i>Diploma I/Akta I</i>	-	-	-
Diploma II/Akta II <i>Diploma II/Akta II</i>	-	-	-
Diploma III/Akta III <i>Diploma III/Akta III</i>	2	-	2
Diploma IV/Akta IV <i>Diploma IV/Akta IV</i>	-	-	-
S1/Sarjana <i>Under Graduate/Bachelor</i>	21	27	48
S2/Pasca Sarjana <i>Graduate</i>	-	2	2
S3/Doktor/Ph.D <i>Post Graduate</i>	-	-	-
Jumlah/Total	32	42	74

Catatan/Note: ...

Sumber/Source: Kantor Kecamatan Mapanget/Mapanget Subdistrict Office

A large, diverse crowd of people is shown, with a focus on an elderly man in the foreground. The man has a white beard, glasses, and a serious expression. He is wearing a brown jacket over a grey shirt. The background is filled with many other people of various ages and ethnicities, all looking in different directions. The lighting is warm and slightly blurred, suggesting an outdoor setting at dusk or dawn.

03

**PENDUDUK
POPULATION**

PENJELASAN TEKNIS

1. Sumber Penghasilan Utama Penduduk dibagi menjadi Pegawai Negeri Sipil (PNS), Pedagang, Petani/Peternak/Nelayan, Jasa, Industri Mikro dan Kecil (IMK).

TECHNICAL NOTES

1. *Main Source of Income divided into Civil Servant (PNS), Merchant, Farmer/Breeder/Fisherman, Service, IMK.*

<https://manadokota.bps.go.id>

<https://manadokota.bps.go.id>

ULASAN

Penduduk Kecamatan Mapanget berjumlah 53.833 yang sebagian besar berjenis kelamin laki-laki dengan rasio jenis kelamin sebesar 102,92 yang artinya bahwa terdapat 102-103 penduduk laki-laki per 100 penduduk perempuan.

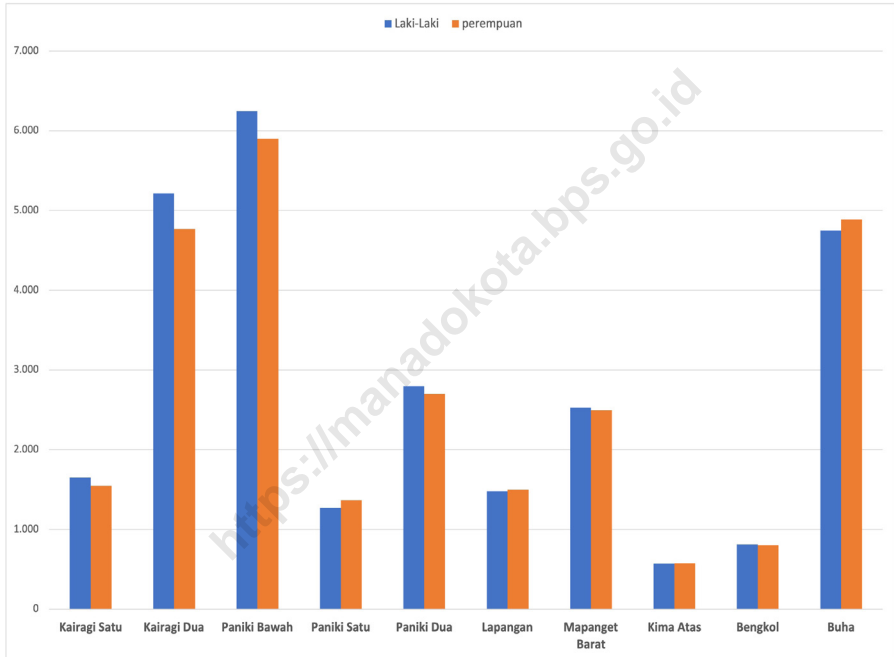
DESCRIPTION

The population of Singkil Subdistrict is 53.833 people. Sex ratio in Singkil subdistrict is 102,92, which means that there are 102-103 male residents per 100 female residents.

<https://manadokota.bps.go.id>

Gambar 3.1.
Figures

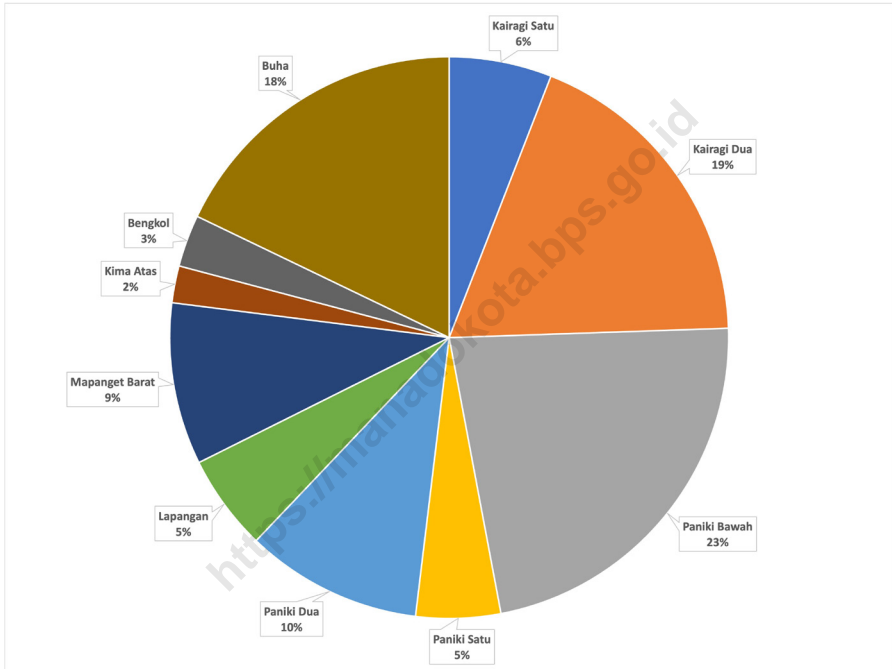
Jumlah Penduduk Menurut Desa/Kelurahan dan Jenis Kelamin di Kecamatan Mapanget, 2022
Number of Population by Villages/Kelurahan and Gender in Mapanget Subdistrict, 2022



Sumber/Source : Kantor Kecamatan Mapanget/Mapanget Subdistrict Office

Gambar 3.2.
Figures

Persentase Kepadatan Penduduk Menurut Desa/ Kelurahan di Kecamatan Mapanget, 2022
Percentage of Population Density by Village/Kelurahan in Mapanget Subdistrict, 2022



Sumber/Source : Kantor Kecamatan Mapanget/Mapanget Subdistrict Office

Tabel 3.1
Table

Penduduk, Distribusi Persentase Penduduk, Kepadatan Penduduk, Rasio Jenis Kelamin Penduduk Menurut Desa/ Kelurahan di Kecamatan Mapanget, 2022
Population, Percentage Distribution of Population, Population Density, and Population Sex Ratio by Villages/ Kelurahan in Mapanget Subdistrict, 2022

Desa/Kelurahan <i>Village/Kelurahan</i>	Penduduk/Population		
	Laki-Laki/Male	Perempuan/Female	Jumlah/Total
(1)	(2)	(3)	(4)
Kairagi Satu	1.648	1.546	3.194
Kairagi Dua	5.213	4.765	9.978
Paniki Bawah	6.245	5.900	12.145
Paniki Satu	1.270	1.366	2.636
Paniki Dua	2.797	2.699	5.496
Lapangan	1.477	1.498	2.975
Mapanget Barat	2.526	2.494	5.020
Kima Atas	570	574	1.144
Bengkol	812	801	1.613
Buha	4.746	4.886	9.362
Jumlah/Total	27.304	26.529	53.833

Lanjutan Tabel/*Continued Table 3.1*

Desa/Kelurahan Village/Kelurahan	Persentase Penduduk Percentage of Total Population	Kepadatan Penduduk (per Km²) Population Density per sq.km	Rasio Jenis Kelamin Penduduk Population Sex Ratio
(1)	(5)	(6)	(7)
Kairagi Satu	5,93	912,57	106,60
Kairagi Dua	18,54	2.178,60	109,40
Paniki Bawah	22,56	1.715,40	105,85
Paniki Satu	4,90	699,20	92,97
Paniki Dua	10,21	3.592,16	103,63
Lapangan	5,53	998,32	98,60
Mapanget Barat	9,33	1.022,40	101,28
Kima Atas	2,13	125,44	99,30
Bengkol	3,00	129,14	101,37
Buha	17,89	3.718,92	97,13
Jumlah/Total	100,00	1.024,41	102,92

Catatan/Note: ...

Sumber/Source: Kantor Kecamatan Mapanget/Mapanget Subdistrict Office

Tabel 3.2
Table

Jumlah Penduduk Menurut Kelompok Umur dan Jenis Kelamin di Kecamatan Mapanget, 2022
Population by Age Groups and Sex in Mapanget Subdistrict, 2022

Kelompok Umur <i>Age Groups</i>	Jenis Kelamin/Sex		
	Laki-Laki <i>Male</i>	Perempuan <i>Female</i>	Jumlah <i>Total</i>
(1)	(2)	(3)	(4)
0 - 14
15 - 64
65+
Jumlah/Total	27.304	26.529	53.833

Catatan/Note: ...

Sumber/Source: Kantor Kecamatan Mapanget/Mapanget Subdistrict Office

An aerial photograph of a traditional village with numerous thatched-roof houses, likely in Southeast Asia. The village is situated along a wide river, with lush greenery and palm trees surrounding the buildings. The sky is filled with dramatic, white clouds, and the overall scene is bathed in a soft, golden light, suggesting either sunrise or sunset. A green rounded square is positioned at the top center of the image, containing the number '04' in white.

04

SOSIAL DAN KESEJAHTERAAN RAKYAT
SOCIAL AND WELFARE

PENJELASAN TEKNIS

TECHNICAL NOTES

1. Sarana Pendidikan, Kesehatan, Ekonomi, Sosial, Olahraga, dan Umum adalah sarana yang aktif digunakan dan memiliki izin.

1. *Educational, Health, Economic, Social, Sports, and Public Facilities are facilities that are actively use and have permits.*

<https://manadokota.bps.go.id>

<https://manadokota.bps.go.id>

ULASAN

Kecamatan Mapanget memiliki fasilitas terbanyak pada tingkat pendidikan Taman Kanak-Kanak (TK), yaitu sebanyak 43 sekolah.

Pada tahun 2021, Kelurahan Buhan di Kecamatan Mapanget memiliki warga penderita kekurangan gizi paling banyak, yaitu 10 orang.

Seluruh kelurahan pada Kecamatan Mapanget sudah teraliri listrik PLN hal ini terlihat dari terdapatnya keluarga pengguna listrik PLN di setiap kelurahan.

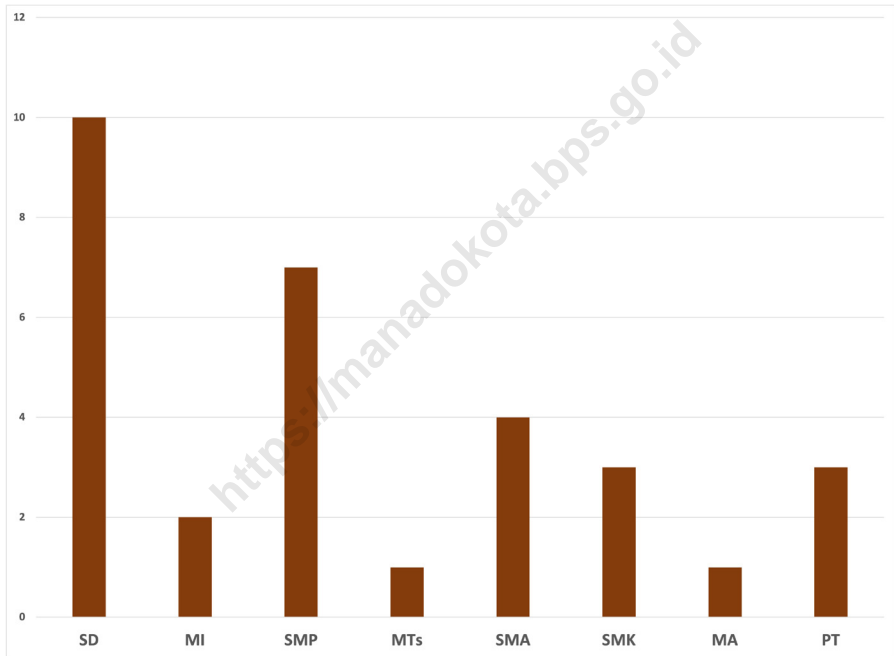
DESCRIPTION

Mapanget Subdistrict has the most facilities at the Kindergarten (TK) education level, namely 43 schools.

In 2021, Buhan Village in Mapanget Subdistrict had the most residents suffering from malnutrition, namely 10 people.

All subdistricts in Mapanget have PLN electricity, this can be seen from the presence of families using PLN electricity in each subdistrict.

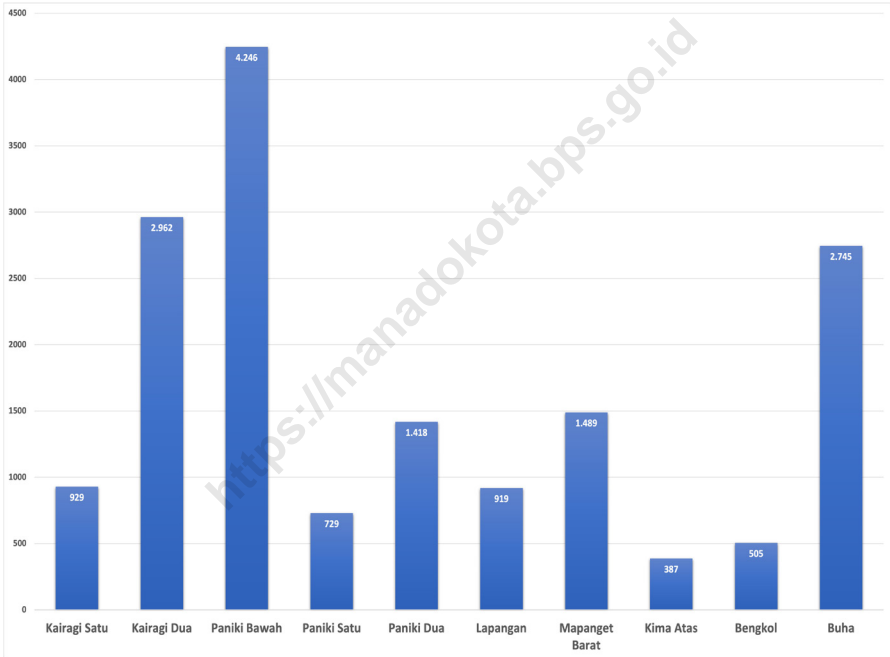
Gambar 4.1. Banyaknya Desa/Kelurahan yang Memiliki Fasilitas Sekolah Menurut Tingkat Pendidikan di Kecamatan Mapanget, 2022
Figures **Number of Villages/Kelurahan Having Educational Facilities by Educational Level in Mapanget Subdistrict, 2022**



Sumber/Source : Kantor Kecamatan Mapanget/Mapanget Subdistrict Office

Gambar 4.2.
Figures

Banyaknya Keluarga Pengguna Listrik PLN Menurut Desa/Kelurahan di Kecamatan Mapanget, 2022
Number of Families Using PLN Electricity According to Villages/Kelurahab in Mapanget Subdistrict, 2022
Percentage of Population Density by Vi



Sumber/Source : Kantor Kecamatan Mapanget/Mapanget Subdistrict Office

4.1 PENDIDIKAN EDUCATION

Tabel 4.1.1 Banyaknya Desa¹/Kelurahan yang Memiliki Fasilitas Sekolah Menurut Tingkat Pendidikan di Kecamatan Mapanget, 2020–2022
Number of Villages¹/Kelurahan Having Educational Facilities by Educational Level in Mapanget Subdistrict, 2020–2022

Tingkat Pendidikan Educational Level	2020 ²	2021 ²	2022 ³
(1)	(2)	(3)	(4)
Sekolah Dasar (SD) Primary School	10	10	10
Madrasah Ibtidaiyah (MI) Madrasah Ibtidaiyah	2	2	2
Sekolah Menengah Pertama (SMP) Junior High School	8	7	7
Madrasah Tsanawiyah (MTs) Madrasah Tsanawiyah (MTs)	1	1	1
Sekolah Menengah Atas (SMA) Senior High School	4	4	4
Sekolah Menengah Kejuruan (SMK) Vocational High School	2	3	3
Madrasah Aliyah (MA) Madrasah Aliyah	1	1	1
Akademi/Perguruan Tinggi Academy/University	4	3	3

Catatan/Note: ¹ Desa pada tabel ini termasuk Unit Permukiman Transmigrasi (UPT) yang masih dibina oleh kementerian terkait/
Villages in this table include Transmigration Settlement Unit which is still fostered by the relevant ministries.

Sumber/Source: ² Badan Pusat Statistik, Pendataan Potensi Desa (Podes)/BPS-Statistics Indonesia, Village Potential Data Collecting

³ ...

Tabel 4.1.2
Table

Jumlah Sekolah Menurut Tingkat Pendidikan di Kecamatan Mapanget, 2021/2022 dan 2022/2023
Number of Schools by Educational Level in Mapanget Subdistrict, 2021/2022 and 2022/2023

Tingkat Pendidikan Educational Level	Negeri/Public		Swasta/Private		Jumlah/Total	
	2021/2022	2022/2023	2021/2022	2022/2023	2021/2022	2022/2023
(1)	(2)	(3)	(4)	(5)	(6)	(7)
Taman Kanak-Kanak (TK) ¹ /Kindergarten ¹	1	1	3	42	33	43
Raudatul Athfal (RA) ² Raudatul Athfal (RA) ²	0	...	2	...	2	...
Sekolah Dasar (SD) ¹ Elementary Schools ¹	6	6	16	17	22	23
Madrasah Ibtidaiyah (MI) ² /Madrasah Ibtidaiyah (MI) ²	0	...	2	...	2	...
Sekolah Menengah Pertama (SMP) ¹ /Junior High Schools ¹	3	3	6	7	9	10
Madrasah Tsanawiyah (MTs) ² /Madrasah Tsanawiyah (MTs) ²	0	...	2	...	2	...
Sekolah Menengah Atas (SMA) ¹ /Senior High Schools ¹	3	2	3	3	6	5
Sekolah Menengah Kejuruan (SMK) ¹ Vocational High Schools ¹	2	2	1	3	3	5
Madrasah Aliyah (MA) ² Madrasah Aliyah (MA) ²	0	...	1	...	1	...

Catatan/Note: ³ Seluruh Raudatul Athfal (RA) berstatus swasta/All Raudatul Athfal (RA) are private

Sumber/Source: ¹ Kementerian Pendidikan, Kebudayaan, Riset, dan Teknologi, Sistem Data Pokok Pendidikan, data semester ganjil laporan sampai dengan 30 November 2022/Ministry of Education, Culture, Research, and Technology, Basic Education Data System, odd semester report data up to 30 November 2022

² Kementerian Agama, EMIS, data semester ganjil laporan sampai dengan 9 Februari 2023/Ministry of Religious Affairs, EMIS, odd semester report data up to 9 February 2023

Tabel 4.1.3 Jumlah Guru Menurut Tingkat Pendidikan di Kecamatan Mapanget, 2021/2022 dan 2022/2023
Table Number of Teachers by Educational Level in Mapanget Subdistrict, 2021/2022 and 2022/2023

Tingkat Pendidikan Educational Level	Negeri/Public		Swasta/Private		Jumlah/Total	
	2021/2022	2022/2023	2021/2022	2022/2023	2021/2022	2022/2023
(1)	(2)	(3)	(4)	(5)	(6)	(7)
Taman Kanak-Kanak (TK) ¹ /Kindergarten ¹	7	7	131	88	138	95
Raudatul Athfal (RA) ² Raudatul Athfal (RA) ²	0	...	10	...	10	...
Sekolah Dasar (SD) ^{1,3} Elementary Schools ^{1,3}	109	111	153	138	262	249
Madrasah Ibtidaiyah (MI) ² /Madrasah Ibtidaiyah (MI) ²	0	...	36	...	36	...
Sekolah Menengah Pertama (SMP) ^{1,3} Junior High Schools ^{1,3}	101	86	59	56	160	142
Madrasah Tsanawiyah (MTs) ² /Madrasah Tsanawiyah (MTs) ²	0	...	13	...	13	...
Sekolah Menengah Atas (SMA) ^{1,3} /Senior High Schools ^{1,3}	67	71	13	16	80	87
Sekolah Menengah Kejuruan (SMK) ^{1,3} Vocational High Schools ^{1,3}	80	77	7	11	87	88
Madrasah Aliyah (MA) ² Madrasah Aliyah (MA) ²	0	...	18	...	18	...

Catatan/Note: ³ Jumlah guru termasuk kepala sekolah dan guru/The total of teachers including headmaster and teacher.

Sumber/Source: ¹ Kementerian Pendidikan, Kebudayaan, Riset, dan Teknologi, Sistem Data Pokok Pendidikan, data semester ganjil laporan sampai dengan 30 November 2022/Ministry of Education, Culture, Research, and Technology, Basic Education Data System, odd semester report data up to 30 November 2022

² Kementerian Agama, EMIS, data semester ganjil laporan sampai dengan 9 Februari 2023/Ministry of Religious Affairs, EMIS, odd semester report data up to 9 February 2023

Tabel 4.1.4 Jumlah Murid Menurut Tingkat Pendidikan di Kecamatan Mapanget, 2021/2022 dan 2022/2023
Table Number of Pupils by Educational Level in Mapanget Subdistrict, 2021/2022 and 2022/2023

Tingkat Pendidikan Educational Level	Negeri/Public		Swasta/Private		Jumlah/Total	
	2021/2022	2022/2023	2021/2022	2022/2023	2021/2022	2022/2023
(1)	(2)	(3)	(4)	(5)	(6)	(7)
Taman Kanak-Kanak (TK) ¹ /Kindergarten ¹	1.256	45	1.262	1.224	2.518	1.269
Raudatul Athfal (RA) ² Raudatul Athfal (RA) ²	0	...	144	...	144	...
Sekolah Dasar (SD) ¹ Elementary Schools ¹	2.131	2.232	2.909	3.250	5.040	5.482
Madrasah Ibtidaiyah (MI) ² /Madrasah Ibtidaiyah (MI) ²	0	...	211	...	211	...
Sekolah Menengah Pertama (SMP) ¹ /Junior High Schools ¹	1.674	1.613	750	160	2.424	1.773
Madrasah Tsanawiyah (MTs) ² /Madrasah Tsanawiyah (MTs) ²	0	...	145	...	145	...
Sekolah Menengah Atas (SMA) ¹ /Senior High Schools ¹	1.166	1.135	202	244	1.368	1.379
Sekolah Menengah Kejuruan (SMK) ¹ Vocational High Schools ¹	1.010	968	108	160	1.118	1.128
Madrasah Aliyah (MA) ² Madrasah Aliyah (MA) ²	0	...	131	...	131	...

Catatan/Note: ...

Sumber/Source: ¹ Kementerian Pendidikan, Kebudayaan, Riset, dan Teknologi, Sistem Data Pokok Pendidikan, data semester ganjil laporan sampai dengan 30 November 2022/Ministry of Education, Culture, Research, and Technology, Basic Education Data System, odd semester report data up to 30 November 2022

² Kementerian Agama, EMIS, data semester ganjil laporan sampai dengan 9 Februari 2023/Ministry of Religious Affairs, EMIS, odd semester report data up to 9 February 2023

4.2 KESEHATAN HEALTH

Tabel 4.2.1 Banyaknya Desa¹/Kelurahan yang Memiliki Sarana Kesehatan Menurut Jenis Sarana Kesehatan di Kecamatan Mapanget, 2020–2022
Number of Villages¹/Kelurahan Health Facilities by Type of Health Facilities in Mapanget Subdistrict, 2020–2022

Jenis Sarana Kesehatan Type of Health Facilities	2020 ²	2021 ²	2022 ³
(1)	(2)	(3)	(4)
Rumah Sakit <i>Hospital</i>	1	2	2
Rumah Sakit Bersalin <i>Maternity Hospital</i>	-	-	-
Poliklinik/Balai Pengobatan <i>Polyclinic</i>	2	2	2
Puskesmas Rawat Inap <i>Public Health Center with Inpatient Care</i>	1	1	1
Puskesmas Tanpa Rawat Inap <i>Public Health Center without Inpatient Care</i>	1	1	1
Apotek <i>Pharmacy</i>	4	4	4

Catatan/Note: ¹ Desa pada tabel ini termasuk Unit Permukiman Transmigrasi (UPT) yang masih dibina oleh kementerian terkait/
Villages in this table include Transmigration Settlement Unit which is still fostered by the relevant ministries.

Sumber/Source: ² Badan Pusat Statistik, Pendataan Potensi Desa (Podes)/BPS-Statistics Indonesia, Village Potential Data Collecting
³ ...

Tabel 4.2.2
Table

Banyaknya Warga Penderita Kekurangan Gizi Menurut Desa/Kelurahan di Kecamatan Mapanget, 2021
Number of People with Malnutrition by Villages/Kelurahan in Mapanget Subdistrict, 2021

Desa/Kelurahan Village/Kelurahan	2021
(1)	(2)
Paniki Bawah	2
Paniki Satu	1
Kairagi Dua	1
Bengkol	0
Mapanget Barat	1
Paniki Dua	0
Buha	10
Kairagi Satu	0
Kima Atas	2
Lapangan	0
Jumlah/Total	17

Catatan/Note: ...

Sumber/Source: Kantor Kecamatan Mapanget/Mapanget Subdistrict Office

4.3 PERUMAHAN DAN LINGKUNGAN HOUSING AND ENVIRONMENT

Tabel 4.3.1 **Banyaknya Desa¹/Kelurahan Menurut Sumber Air Minum Sebagian Besar Keluarga di Kecamatan Mapanget, 2020–2022**
Table **Number of Villages¹/Kelurahan by Drinking Water Source of Majority Family in Mapanget Subdistrict, 2020–2022**

Sumber Air Minum Source of Drinking Water	2020 ²	2021 ²	2022 ³
(1)	(2)	(3)	(4)
Air Kemasan Bermerk/ <i>Branded Bottled Water</i>	-	-	10
Air Isi Ulang/ <i>Refil Water</i>	9	9	10
Leding Dengan Meteran/ <i>Metered Piped Water</i>	-	-	-
Leding Tanpa Meteran/ <i>Non Metered Piped Water</i>	-	-	-
Sumur Bor atau Pompa/ <i>Artesian Well or Pumped Water</i>	-	-	-
Sumur/ <i>Well</i>	1	1	1
Mata Air/ <i>Spring</i>	-	-	-
Sungai/Danau/Kolam/ Waduk/Situ/ Embung/Bendungan/ <i>River/Lake/Pond/ Reservoir/Dam</i>	-	-	-
Air Hujan/ <i>Rainwater</i>	-	-	-
Lainnya/ <i>Others</i>	-	-	-

Catatan/*Note*: ¹ Desa pada tabel ini termasuk Unit Permukiman Transmigrasi (UPT) yang masih dibina oleh kementerian terkait/
Villages in this table include Transmigration Settlement Unit which is still fostered by the relevant ministries.

Sumber/*Source*: ² Badan Pusat Statistik, Pendataan Potensi Desa (Podes)/*BPS-Statistics Indonesia, Village Potential Data Collecting*
³ ...

Tabel 4.3.2
Table

Banyaknya Keluarga Menurut Desa/Kelurahan dan Jenis Pengguna Listrik di Kecamatan Mapanget, 2022
Number of Family by Villages/Kelurahan and Type of Electricity Consumer in Mapanget Subdistrict, 2022

Desa/Kelurahan <i>Village/Kelurahan</i>	Pengguna Listrik <i>Electricity Consumer</i>			Bukan Pengguna Listrik <i>Not Electricity Consumer</i>
	PLN <i>State Electricity Company</i>	Non PLN <i>Non-State Electricity Company</i>	Jumlah Total	
(1)	(2)	(3)	(4)	(5)
Kairagi Satu	929	-	929	-
Kairagi Dua	2.962	-	2.962	-
Paniki Bawah	4.246	-	4.246	-
Paniki Satu	729	-	729	-
Paniki Dua	1.418	-	1.418	-
Lapangan	919	-	919	-
Mapanget Barat	1.489	-	1.489	-
Kima Atas	387	-	387	-
Bengkol	505	-	505	-
Buha	2.745	-	2.745	-
Nama Kecamatan	16.329	-	16.329	-

Catatan/Note: ...

Sumber/Source: Kantor Kecamatan Mapanget/Mapanget Subdistrict Office

Tabel 4.3.3 Banyaknya Desa¹/Kelurahan Menurut Sumber Penerangan Jalan Utama Desa/Kelurahan di Kecamatan Mapanget, 2020–2022
Number of Villages¹/Kelurahan by Source of Villages/Kelurahan's Main Street Illumination in Mapanget Subdistrict, 2020–2022

Sumber Penerangan Jalan Utama Source of Main Street Illumination	2020 ²	2021 ²	2022 ³
(1)	(2)	(3)	(4)
Listrik Pemerintah/ <i>State Electricity</i>	9	9	10
Listrik Non Pemerintah/ <i>Non-State Electricity</i>	1	1	0
Non Listrik/ <i>Non-Electric</i>	0	0	0

Catatan/Note: ¹Desa pada tabel ini termasuk Unit Permukiman Transmigrasi (UPT) yang masih dibina oleh kementerian terkait/
Villages in this table include Transmigration Settlement Unit which is still fostered by the relevant ministries.

Sumber/Source: ²Badan Pusat Statistik, Pendataan Potensi Desa (Podes)/BPS-Statistics Indonesia, *Village Potential Data Collecting*
³...

Tabel
Table 4.3.4

Banyaknya Desa¹/Kelurahan Menurut Penggunaan Fasilitas Tempat Buang Air Besar Sebagian Besar Keluarga di Kecamatan Mapanget, 2020–2022
Number of Villages¹/Kelurahan by Toilet Facility Used by Majority Family in Mapanget Subdistrict, 2020–2022

Fasilitas Tempat Buang Air Besar <i>Toilet Facility</i>	2020 ²	2021 ²	2022 ³
(1)	(2)	(3)	(4)
Jamban/Toilet			
Sendiri/ <i>Private</i>	10	10	10
Bersama/ <i>Shared</i>	0	0	0
Umum/ <i>Public</i>	0	0	0
Bukan Jamban/<i>Non-Toilet</i>	0	0	0
Jumlah/<i>Total</i>	10	10	10

Catatan/Note: ¹ Desa pada tabel ini termasuk Unit Permukiman Transmigrasi (UPT) yang masih dibina oleh kementerian terkait/
Villages in this table include Transmigration Settlement Unit which is still fostered by the relevant ministries.

Sumber/Source: ² Badan Pusat Statistik, Pendataan Potensi Desa (Podes)/BPS-Statistics Indonesia, Village Potential Data Collecting

³ ...

Tabel 4.3.5
Table

Banyaknya Desa/Kelurahan Menurut Jenis Bahan Bakar untuk Memasak yang Digunakan Sebagian Besar Keluarga di Kecamatan Mapanget, 2022
Number of Villages/Kelurahan by Type of Cooking Fuel Used by Majority Family in Mapanget Subdistrict, 2022

Jenis Bahan Bakar untuk Memasak <i>Type of Cooking Fuel</i>	2022
(1)	(2)
Listrik/ <i>Electric</i>	0
Elpiji 5,5 kg/ <i>Blue Gas 5.5 kg-LPG</i>	0
Elpiji 12 kg/ <i>12 kg-LPG</i>	0
Elpiji 3 kg/ <i>3 kg-LPG</i>	9
Gas Kota/ <i>City Gas</i>	0
Biogas/ <i>Biogas</i>	0
Minyak Tanah/ <i>Kerosene</i>	1
Briket/ <i>Briquettes</i>	0
Arang/ <i>Charcoal</i>	0
Kayu Bakar/ <i>Firewood</i>	0
Lainnya/ <i>Others</i>	0
Jumlah/<i>Total</i>	10

Catatan/*Note*: ...

Sumber/*Source*: Kantor Kecamatan Mapanget/*Mapanget Subdistrict Office*

4.4 AGAMA DAN SOSIAL LAINNYA RELIGION AND OTHER SOCIAL AFFAIRS

Tabel 4.4.1 Jumlah Tempat Peribadatan Menurut Desa/Kelurahan di Kecamatan Mapanget, 2022
Table *Number of Worship Places by Villages/Kelurahan in Mapanget Subdistrict, 2022*

Desa/Kelurahan Village/Kelurahan	Masjid Mosque	Mushola Pray Room	Gereja Protestan Protestant Church	Gereja Katholik Catholic Church	Pura Temple	Vihara
(1)	(2)	(3)	(4)	(5)	(6)	(7)
Kairagi Satu	1	-	6	-	-	-
Kairagi Dua	2	-	19	-	-	-
Paniki Bawah	4	-	10	-	-	-
Paniki Dua	1	-	7	-	-	-
Lapangan	2	-	5	-	-	-
Mapanget Barat	3	-	11	-	-	-
Kima Atas	-	-	4	-	-	-
Bengkol	1	-	6	-	-	-
Buha	4	-	26	-	-	1
Paniki Satu	1	-	2	-	-	-
Jumlah/Total	19	-	96	-	-	1

Catatan/Note: ...

Sumber/Source: Kantor Kecamatan Mapanget/Mapanget Subdistrict Office

Tabel 4.4.2
Table

**Banyaknya Kejadian Bencana Alam Menurut Desa/
Kelurahan dan Jenis Bencana Alam di Kecamatan
Mapanget, 2021**
*Number of Natural Disaster Events by Villages/Kelurahan
and Type of Natural Disaster in Mapanget Subdistrict,
2021*

Desa/Kelurahan <i>Village/Kelurahan</i>	Gempa Bumi <i>Earthquake</i>	Tsunami <i>Tsunami</i>	Gunung Meletus <i>Volcanic Eruption</i>	Tanah Longsor <i>Landslide</i>
(1)	(2)	(3)	(4)	(5)
Kairagi Satu	-	-	-	-
Kairagi Dua	-	-	-	-
Paniki Bawah	-	-	-	-
Paniki Dua	-	-	-	-
Lapangan	-	-	-	-
Mapanget Barat	-	-	-	-
Kima Atas	-	-	-	-
Bengkol	-	-	-	-
Buha	-	-	-	-
Paniki Satu	-	-	-	-
Jumlah/Total	-	-	-	-

Lanjutan Tabel/*Continued Table* 4.4.2

Desa/Kelurahan Village/Kelurahan	Banjir Floods	Banjir Bandang Flash Floods	Kekeringan Drought	Kebakaran Hutan dan Lahan Forest and Land Fires
(1)	(6)	(7)	(8)	(9)
Kairagi Satu	-	-	-	-
Kairagi Dua	-	-	-	-
Paniki Bawah	-	-	-	-
Paniki Dua	-	-	-	-
Lapangan	-	-	-	-
Mapanget Barat	-	-	-	-
Kima Atas	-	-	-	-
Bengkol	-	-	-	-
Buha	1	-	-	-
Paniki Satu	-	-	-	-
Jumlah/Total	1	-	-	-

Lanjutan Tabel/*Continued Table* 4.4.2

Desa/Kelurahan Village/Kelurahan	Angin Puyuh/ Puting Beliung/ Topan Tornado/Typhoon	Gelombang Pasang Tidal Wave	Abrasi Abrasion
(1)	(10)	(11)	(12)
Kairagi Satu	-	-	-
Kairagi Dua	-	-	-
Paniki Bawah	-	-	-
Paniki Dua	-	-	-
Lapangan	-	-	-
Mapanget Barat	-	-	-
Kima Atas	-	-	-
Bengkol	-	-	-
Buha	-	-	-
Paniki Satu	-	-	-
Jumlah/Total	-	-	-

Catatan/Note: ...

Sumber/Source: Kantor Kecamatan Mapanget/Mapanget Subdistrict Office

Tabel 4.4.3
Table

Banyaknya Korban Jiwa Akibat Bencana Alam Menurut Desa/Kelurahan dan Jenis Bencana Alam di Kecamatan Mapanget, 2021
Number of Fatalities Due to Natural Disasters by Villages/ Kelurahan and Type of Natural Disaster in Mapanget Subdistrict, 2021

Desa/Kelurahan <i>Village/Kelurahan</i>	Gempa Bumi <i>Earthquake</i>	Tsunami <i>Tsunami</i>	Gunung Meletus <i>Volcanic Eruption</i>	Tanah Longsor <i>Landslide</i>
(1)	(2)	(3)	(4)	(5)
Kairagi Satu	-	-	-	-
Kairagi Dua	-	-	-	-
Paniki Bawah	-	-	-	-
Paniki Dua	-	-	-	-
Lapangan	-	-	-	-
Mapanget Barat	-	-	-	-
Kima Atas	-	-	-	-
Bengkol	-	-	-	-
Buha	-	-	-	-
Paniki Satu	-	-	-	-
Jumlah/Total	-	-	-	-

Lanjutan Tabel/Continued Table 4.4.3

Desa/Kelurahan Village/Kelurahan	Banjir Floods	Banjir Bandang Flash Floods	Kekeringan Drought	Kebakaran Hutan dan Lahan Forest and Land Fires
(1)	(6)	(7)	(8)	(9)
Kairagi Satu	-	-	-	-
Kairagi Dua	-	-	-	-
Paniki Bawah	-	-	-	-
Paniki Dua	-	-	-	-
Lapangan	-	-	-	-
Mapanget Barat	-	-	-	-
Kima Atas	-	-	-	-
Bengkol	-	-	-	-
Buha	30	-	-	-
Paniki Satu	-	-	-	-
Jumlah/Total	30	-	-	-

Lanjutan Tabel/*Continued Table* 4.4.3

Desa/Kelurahan <i>Village/Kelurahan</i>	Angin Puyuh/ Puting Beliung/ Topan <i>Tornado/Typhoon</i>	Gelombang Pasang Tidal Wave	Abrasi <i>Abrasion</i>
(1)	(10)	(11)	(12)
Kairagi Satu	-	-	-
Kairagi Dua	-	-	-
Paniki Bawah	-	-	-
Paniki Dua	-	-	-
Lapangan	-	-	-
Mapanget Barat	-	-	-
Kima Atas	-	-	-
Bengkol	-	-	-
Buha	-	-	-
Paniki Satu	-	-	-
Jumlah/Total	-	-	-

Catatan/Note: ...

Sumber/Source: Kantor Kecamatan Mapanget/*Mapanget Subdistrict Office*

Tabel 4.4.4
Table

Keberadaan Fasilitas/Upaya Antisipasi/Mitigasi Bencana Alam Menurut Desa/Kelurahan di Kecamatan Mapanget, 2022

Existence of Facilities/Efforts for Anticipation/Mitigation of Natural Disasters by Villages/Kelurahan by Villages/Kelurahan in Mapanget Subdistrict, 2022

Desa/Kelurahan <i>Village/Kelurahan</i>	Sistem Peringatan Dini Bencana Alam <i>Natural Disaster Early Warning System</i>	Sistem Peringatan Dini Khusus Tsunami <i>Tsunami Early Warning System</i>	Perlengkapan Keselamatan <i>Safety Equipment</i>
(1)	(2)	(3)	(4)
Kairagi Satu	Ada	Ada	Tidak Ada
Kairagi Dua	Tidak Ada	Tidak Ada	Tidak Ada
Paniki Bawah	Tidak Ada	Tidak Ada	Tidak Ada
Paniki Dua	Tidak Ada	Tidak Ada	Tidak Ada
Lapangan	Tidak Ada	Tidak Ada	Tidak Ada
Mapanget Barat	Tidak Ada	Tidak Ada	Tidak Ada
Kima Atas	Tidak Ada	Tidak Ada	Tidak Ada
Bengkol	Tidak Ada	Tidak Ada	Tidak Ada
Buha	Tidak Ada	Tidak Ada	Tidak Ada
Paniki Satu	Tidak Ada	Tidak Ada	Tidak Ada
Kecamatan Mapanget			

Lanjutan Tabel/*Continued Table 4.4.4*

Desa/Kelurahan <i>Village/Kelurahan</i>	Rambu-Rambu dan Jalur Evakuasi Bencana <i>Sign and Evacuation Route</i>	Pembuatan, Perawatan, atau Normalisasi: Sungai, Kanal, Tanggul, Parit, Drainase, Waduk, Pantai, dll <i>Manufacture, Maintenance, or Normalization: Rivers, Canals, Embankment, etc</i>
(1)	(5)	(6)
Kairagi Satu	Tidak Ada	Tidak Ada
Kairagi Dua	Tidak Ada	Tidak Ada
Paniki Bawah	Tidak Ada	Tidak Ada
Paniki Dua	Tidak Ada	Tidak Ada
Lapangan	Tidak Ada	Tidak Ada
Mapanget Barat	Tidak Ada	Tidak Ada
Kima Atas	Tidak Ada	Tidak Ada
Bengkol	Tidak Ada	Tidak Ada
Buha	Ada	Ada
Paniki Satu	Tidak Ada	Tidak Ada
Nama Kecamatan		

Catatan/*Note*: ...Sumber/*Source*: Kantor Kecamatan Mapanget/*Mapanget Subdistrict Office*

Tabel 4.4.5
Table

Banyaknya Desa/Kelurahan yang Memiliki Kelompok Kegiatan Olahraga Menurut Jenis Olahraga dan Ketersediaan Fasilitas/Lapangan Olahraga di Kecamatan Mapanget, 2022
Number of Villages/Kelurahan Having Sport Activities Groups by Type of Sport and Availability of Sport Facilities/Fields in Mapanget Subdistrict, 2022

Jenis Olahraga <i>Type of Sport</i>	Kondisi Fasilitas/Lapangan Olahraga <i>Condition of Sport Facilities/Fields</i>			Tidak Ada Fasilitas/ Lapangan Olahraga <i>No Sport Facilities/ Fields</i>
	Baik	Rusak Sedang	Rusak Parah	
(1)	(2)	(3)	(4)	(5)
Sepak Bola/ <i>Soccer</i>	5	-	-	6
Bola Voli/ <i>Volley Ball</i>	8	-	-	2
Bulu Tangkis/ <i>Badminton</i>	6	1	-	3
Bola Basket/ <i>Basket Ball</i>	1	-	-	9
Tenis Lapangan/ <i>Court Tennis</i>	2	-	-	8
Tenis Meja/ <i>Table Tennis</i>	10	-	-	2
Futsal/ <i>Futsal</i>	4	-	-	6
Renang/ <i>Swimming</i>	3	1	-	6
Bela Diri/ <i>Martial Arts</i>	4	-	-	6
Bilyard/ <i>Billiards</i>	1	-	-	9
Fitnes, Aerobik, dll/ <i>Fitness, Aerobics, etc</i>	3	-	-	7
Lainnya/ <i>Others</i>	1	-	-	9

Catatan/*Note*: ...

Sumber/*Source*: Kantor Kecamatan Mapanget/*Mapanget Subdistrict Office*



05

PERTANIAN
AGRICULTURE



PENJELASAN TEKNIS

1. Luas Panen Semusim adalah luas tanaman sayuran atau buah-buahan semusim yang dipanen baik habis maupun belum habis.
2. Produksi Semusim adalah banyaknya hasil dari setiap tanaman sayuran atau buah-buahan semusim menurut bentuk produksi (hasil) yang diambil berdasarkan luas yang dipanen.

TECHNICAL NOTES

1. *Seasonal Harvest Area is the area of seasonal vegetable or fruit crops that have been harvested, whether or not they have been harvested.*
2. *Seasonal Production is the amount of yield from each seasonal vegetable or fruit crop according to the form of production (yield) taken based on the area harvested.*

<https://manadokota.bps.go.id>

<https://manadokota.bps.go.id>

ULASAN

Komoditas tanaman sayuran semusim dengan jumlah produksi tahun 2022 terbesar di Kecamatan Mapanget adalah sayuran cabai rawit dengan jumlah produksi sebesar 799 kuintal dalam luas panen seluas 11,50 ha.

Sedangkan komoditas tanaman buah-buahan pada tahun 2022 dengan jumlah produksi terbesar di Kecamatan Mapanget adalah buah pisang dengan jumlah produksi sebesar 10.150 kuintal.

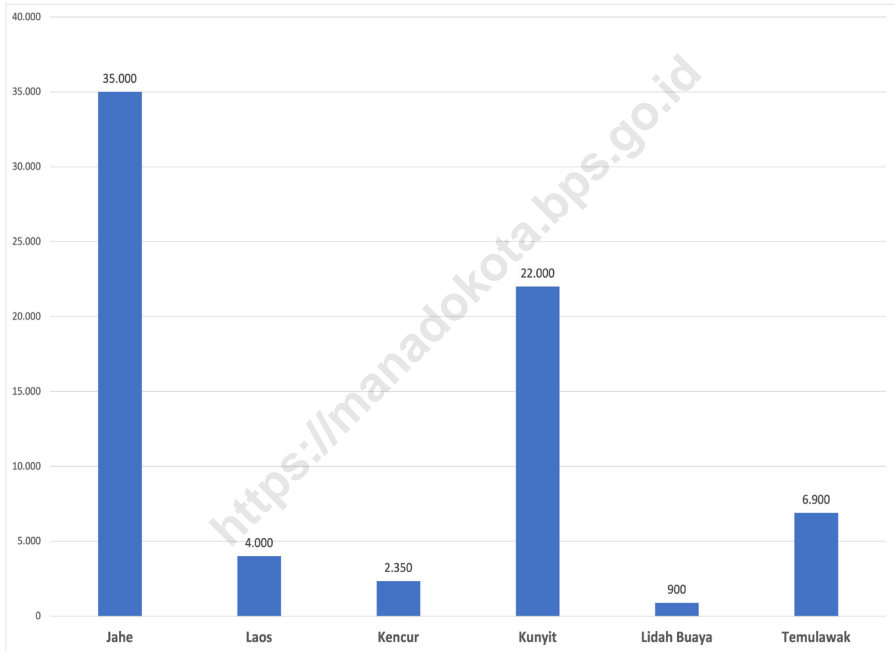
DESCRIPTION

The commodity of seasonal vegetable crops with the largest amount of production in 2022 in Mapanget Subdistrict is chili/cayenne pepper with a total production of 799 quintal in a harvested area of 11,50 ha.

The commodity of seasonal fruit crops in 2022 with the largest amount of production in Mapanget Subdistrict is banana with a total production of 10.150 quintal.

<https://manadokota.go.id>

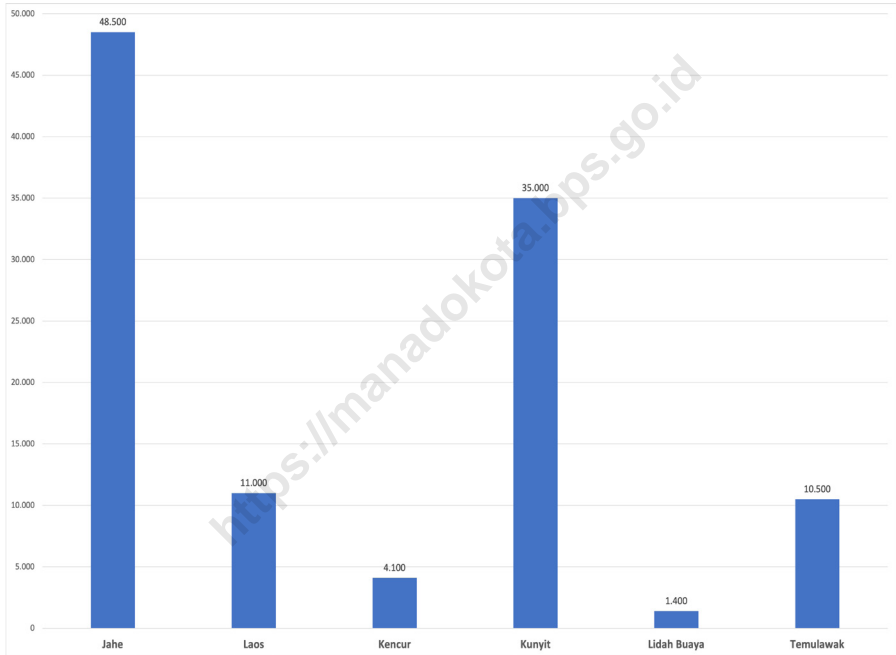
Gambar 5.1. Jumlah Luas Panen Tanaman Biofarmaka Menurut Jenis Tanaman di Kecamatan Mapanget (m²), 2022
Figures Total Harvested Area of Medicinal Plants by Kind of Plant in Mapanget Subdistrict (m²), 2022



Sumber/Source : Kantor Kecamatan Mapanget/Mapanget Subdistrict Office

Gambar 5.2.
Figures

Jumlah Produksi Tanaman Biofarmaka Menurut Jenis Tanaman di Kecamatan Mapanget (kg), 2022
Total Production of Medicinal Plants by Kind of Plant in Mapanget Subdistrict (kg), 2022



Sumber/Source : Kantor Kecamatan Mapanget/Mapanget Subdistrict Office

Tabel 5.1
Table

Luas Panen Tanaman Sayuran dan Buah-buahan Semusim Menurut Jenis Tanaman di Kecamatan Mapanget (ha), 2019–2022
Harvested Area of Seasonal Vegetables and Fruits by Kind of Plant in Mapanget Subdistrict (ha), 2019–2022

Jenis Tanaman Kind of Plants	2019	2020	2021	2022 ^x
(1)	(2)	(3)	(4)	(5)
Sayuran/Vegetables:				
Bawang Merah/ Shallots	-	-	1,50	0
Cabai Besar/TW/Teropong Chili/Big Chili	-	-	12	5,50
Cabai Keiting Curly Chili	-	-	2	2
Cabai Rawit Chili/Cayenne Pepper	-	-	17	11,50
Kentang/Potato	-	-	0	0
Kubis/Cabbage	-	-	0	0
Tomat/Tomato	-	-	1	0
Bawang Putih/Garlic	-	-	0	0
Buah–buahan/Fruits:				
Semangka/Watermelon	-	-	2	1
Mentimun/Cucumber	-	-	16	11,50

Catatan/Note: ...

Sumber/Source: Badan Pusat Statistik, Statistik Pertanian Hortikultura SPH-SBS/BPS-Statistics Indonesia, Agricultural Statistic for Horticulture SPH-SBS

Tabel 5.2
Table

Produksi Tanaman Sayuran dan Buah-buahan Semusim Menurut Jenis Tanaman di Kecamatan Mapanget (kuintal), 2019–2022
Production of Seasonal Vegetables and Fruits by Kind of Plant in Mapanget Subdistrict (kuintal), 2019–2022

Jenis Tanaman Kind of Plants	2019	2020	2021	2022 ^x
(1)	(2)	(3)	(4)	(5)
Sayuran/Vegetables:				
Bawang Merah/ <i>Shallots</i>	-	-	85,50	0
Cabai Besar/TW/Teropong <i>Chili/Big Chili</i>	-	-	570	273
Cabai Keriting <i>Curly Chili</i>	-	-	102	92
Cabai Rawit <i>Chili/Cayenne Pepper</i>	-	-	1,405	799
Kentang/ <i>Potato</i>	-	-	0	0
Kubis/ <i>Cabbage</i>	-	-	0	0
Tomat/ <i>Tomato</i>	-	-	250	0
Bawang Putih/ <i>Garlic</i>	-	-	0	0
Buah–buahan/Fruits:				
Semangka/ <i>Watermelon</i>	-	-	400	200
Mentimun/ <i>Cucumber</i>	-	-	1,055	546

Catatan/Note: ...

Sumber/Source: Badan Pusat Statistik, Statistik Pertanian Hortikultura SPH-SBS/BPS-Statistics Indonesia, *Agricultural Statistic for Horticulture SPH-SBS*

Tabel
Table 5.3

Luas Panen Tanaman Biofarmaka Menurut Jenis Tanaman di Kecamatan Mapanget (m²), 2019–2022
Harvested Area of Medicinal Plants by Kind of Plant in Mapanget Subdistrict (m²), 2019–2022

Jenis Tanaman Kind of Plants	2019	2020	2021	2022 ^x
(1)	(2)	(3)	(4)	(5)
Jahe/Ginger	-	-	20.250	35.000
Laos/Lengkuas/Galanga	-	-	5.400	4.000
Kencur/East Indian Galangal	-	-	1.800	2.350
Kunyit/Turmeric	-	-	12.500	22.000
Lidah Buaya/Aloevera	-	-	1.000	900
Temulawak/Java Turmeric	-	-	6.400	6.900

Catatan/Note: ...

Sumber/Source: Badan Pusat Statistik, Statistik Pertanian Hortikultura SPH-TBF/BPS-Statistics Indonesia, Agricultural Statistic for Horticulture SPH-TBF

Tabel 5.4
Table

Produksi Tanaman Biofarmaka Menurut Jenis Tanaman di Kecamatan Mapanget (kg), 2019–2022
Production of Medicinal Plants by Kind of Plant in Mapanget Subdistrict (kg), 2019–2022

Jenis Tanaman Kind of Plants	2019	2020	2021	2022 ^x
(1)	(2)	(3)	(4)	(5)
Jahe/ <i>Ginger</i>	-	-	62.250	48.500
Laos/Lengkuas/ <i>Galanga</i>	-	-	10.400	11.000
Kencur/ <i>East Indian Galangal</i>	-	-	4.000	4.100
Kunyit/ <i>Turmeric</i>	-	-	27.500	35.000
Lidah Buaya/ <i>Aloevera</i>	-	-	5.000	1.400
Temulawak/ <i>Java Turmeric</i>	-	-	12.400	10.500

Catatan/Note: ...

Sumber/Source: Badan Pusat Statistik, Statistik Pertanian Hortikultura SPH-TBF/BPS-Statistics Indonesia, Agricultural Statistic for Horticulture SPH-TBF

Tabel 5.5 Luas Panen Tanaman Hias Menurut Jenis Tanaman di Kecamatan Mapanget (m²), 2019–2022
Table *Harvested Area of Ornamental Plants by Kind of Plant in Mapanget Subdistrict (m²), 2019–2022*

Jenis Tanaman Kind of Plants	2019	2020	2021	2022 ^x
(1)	(2)	(3)	(4)	(5)
Anggrek Pot/Pot Orchid	-	-	1.100	1.100
Anggrek Potong/Cut Orchid	-	-	0	0
Krisan/Chrysantemum	-	-	0	0
Mawar/Rose	-	-	200	150
Sedap Malam/Tuberose	-	-	0	0
Pakis/Fern	-	-	100	500
Palem/Palm	-	-	500	350

Catatan/Note: ...

Sumber/Source: Badan Pusat Statistik, Statistik Pertanian Hortikultura SPH-TH/BPS-Statistics Indonesia, Agricultural Statistik for Horticulture SPH-TH

Tabel 5.6 **Produksi Tanaman Hias Menurut Jenis Tanaman di Kecamatan Mapanget (tangkai), 2019–2022**
Table **Production of Ornamental Plants by Kind of Plant in Mapanget Subdistrict (stalks), 2019–2022**

Jenis Tanaman Kind of Plants	2019	2020	2021	2022 ^x
(1)	(2)	(3)	(4)	(5)
Anggrek Pot/ <i>Pot Orchid</i>	-	-	1.100	1.100
Anggrek Potong/ <i>Cut Orchid</i>	-	-	0	0
Krisan/ <i>Chrysantemum</i>	-	-	0	0
Mawar/ <i>Rose</i>	-	-	2.600	205
Sedap Malam/ <i>Tuberose</i>	-	-	0	0
Pakis/ <i>Fern</i>	-	-	400	700
Palem/ <i>Palm</i>	-	-	500	350

Catatan/Note: ...

Sumber/Source: Badan Pusat Statistik, Statistik Pertanian Hortikultura SPH-TH/BPS-Statistics Indonesia, *Agricultural Statistik for Horticulture SPH-TH*

Tabel 5.7
Table

Produksi Buah-Buahan dan Sayuran Tahunan Menurut Jenis Tanaman di Kecamatan Mapanget (kuintal), 2019–2022
Production of Annual Fruits and Vegetables by Kind of Plant in Mapanget Subdistrict (kuintal), 2019–2022

Jenis Tanaman <i>Kind of Plants</i>	2019	2020	2021	2022 ^x
(1)	(2)	(3)	(4)	(5)
Buah–Buahan/Fruits:				
Mangga/ <i>Mango</i>	-	-	530	269
Durian/ <i>Durian</i>	-	-	250	30
Jeruk Siam/ <i>Kepron/Orange/Tangerine</i>	-	-	62	94
Pisang/ <i>Banana</i>	-	-	17.681	10.150
Pepaya/ <i>Papaya</i>	-	-	7.600	3.930
Salak/ <i>Snakefruit</i>	-	-	0	0
Rambutan/ <i>Rambutan</i>	-	-	1.430	400
Sirsak/ <i>Soursop</i>	-	-	815	910
Sayuran/Vegetables:				
Melinjo/ <i>Gnetum</i>	-	-	0	0
Petai/ <i>Twisted Cluster Bean</i>	-	-	0	0

Catatan/Note: ...
Sumber/Source: Badan Pusat Statistik, Statistik Pertanian Hortikultura SPH-BST/BPS-Statistics Indonesia, Agricultural Statistic for Horticulture SPH-BST

06

PARIWISATA, TRANSPORTASI, DAN KOMUNIKASI TOURISM, TRANSPORTATION, AND COMMUNICATION



PENJELASAN TEKNIS

TECHNICAL NOTES

1. Sarana dan prasarana adalah sarana dan prasarana yang aktif digunakan dan memiliki izin.

1. *Facilities and infrastructure are facilities and infrastructure that are actively used and have permits.*

<https://manadokota.bps.go.id>

<https://manadokota.bps.go.id>

ULASAN

Kecamatan Mapanget memiliki sarana akomodasi hotel/penginapan yang baik dengan jumlah hotel sebanyak 3 hotel dan penginapan sebanyak 12 penginapan.

Kecamatan Mapanget memiliki sarana transportasi yang baik melalui jalur darat dengan sarana transportasi umum utamanya adalah angkutan umum dengan trayek tetap.

Kecamatan Mapanget memiliki sarana komunikasi yang baik dengan kekuatan sinyal minimal kuat pada seluruh kelurahan.

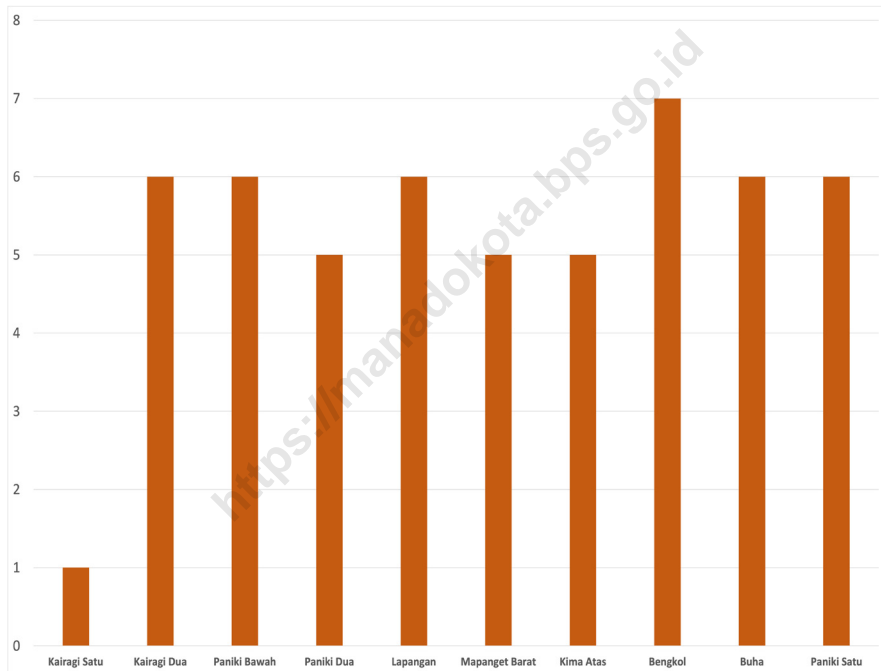
DESCRIPTION

Mapanget subdistrict has good hotel/inn accommodation facilities with a total of 3 hotels and 12 inns.

Mapanget subdistrict has good transportation facilities by land with the main public transportation facilities being public transport with fixed routes.

Mapanget subdistrict has good communication facilities with minimum strong signal strength in all kelurahan.

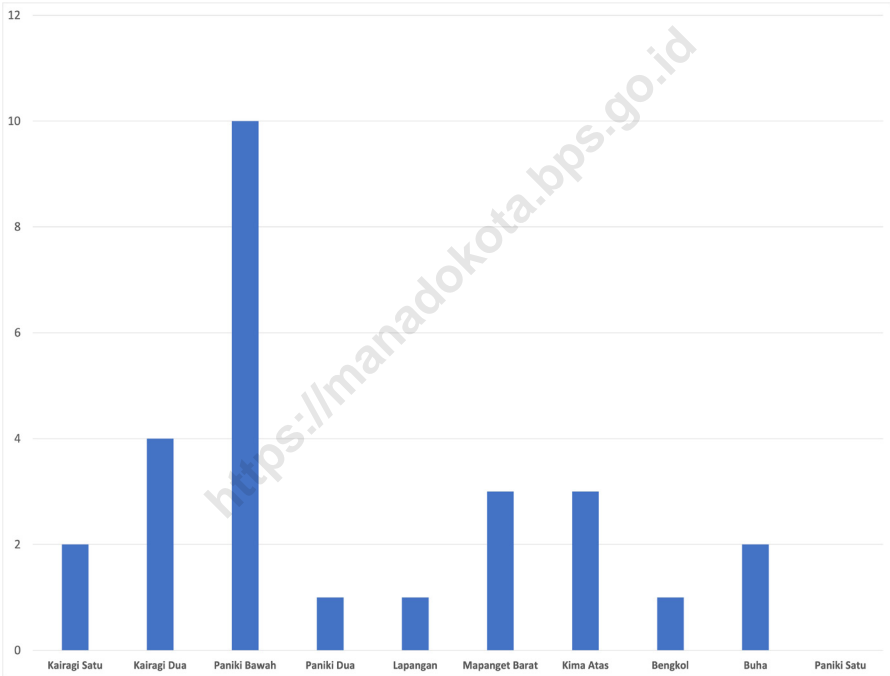
Gambar 6.1. Jumlah Operator Layanan Komunikasi Telepon Seluler Menurut Desa/Kelurahan di Kecamatan Mapanget, 2022
Number of Cellular Phone Communication Service Operators by Villages/Kelurahan in Mapanget Subdistrict, 2022



Sumber/Source : Kantor Kecamatan Mapanget/Mapanget Subdistrict Office

Gambar 6.2.
Figures

Jumlah Menara Telepon Seluler Menurut Desa/ Kelurahan di Kecamatan Mapanget, 2022
Number of Base Transciever by Villages/Kelurahan in Mapanget Subdistrict, 2022



Sumber/Source : Kantor Kecamatan Mapanget/Mapanget Subdistrict Office

6.1 PARIWISATA TOURISM

Tabel 6.1.1 **Jumlah Sarana Akomodasi Menurut Desa/Kelurahan dan Jenis Akomodasi di Kecamatan Mapanget, 2022**
Table *Number of Accomodation Facilities by Villages/Kelurahan and Type of Accomodation in Mapanget Subdistrict, 2022*

Desa/Kelurahan Village/Kelurahan	Hotel Hotel	Penginapan Inn
(1)	(2)	(3)
Kairagi Satu	-	1
Kairagi Dua	1	-
Paniki Bawah	2	4
Paniki Dua	-	-
Lapangan	-	-
Mapanget Barat	-	2
Kima Atas	-	5
Bengkol	-	-
Buha	-	-
Paniki Satu	-	-
Nama Kecamatan	3	12

Catatan/Note: ...

Sumber/Source: Kantor kecamatan Mapanget/Mapanget Subdistrict Office

6.2 TRANSPORTASI TRANSPORTATION

Tabel 6.2.1 Prasarana dan Sarana Transportasi Antar Desa/Kelurahan Menurut Desa/Kelurahan di Kecamatan Mapanget, 2022
Table 6.2.1 Inter-Villages/Kelurahan Transportation Infrastructure and Facilities by Villages/Kelurahan in Mapanget Subdistrict, 2022

Desa/Kelurahan <i>Village/Kelurahan</i>	Jenis Prasarana Transportasi <i>Type of Transportation Infrastructure</i>	Keberadaan Angkutan Umum <i>Availability of Public Transportation</i>
(1)	(2)	(3)
Kairagi Satu	Darat	Ada, dengan trayek tetap
Kairagi Dua	Darat	Ada, dengan trayek tetap
Paniki Bawah	Darat	Ada, dengan trayek tetap
Paniki Dua	Darat	Ada, dengan trayek tetap
Lapangan	Darat	Ada, dengan trayek tetap
Mapanget Barat	Darat	Ada, dengan trayek tetap
Kima Atas	Darat	Ada, dengan trayek tetap
Bengkol	Darat	Ada, dengan trayek tetap
Buha	Darat	Ada, dengan trayek tetap
Paniki Satu	Darat	Ada, dengan trayek tetap

Lanjutan Tabel/*Continued Table 6.2.1*

Desa/Kelurahan Village/Kelurahan	Jenis Permukaan Jalan Darat Terluas Type of The Widest Road Surface	Dapat Dilalui Kendaraan Bermotor Roda 4 atau Lebih Passable by Vehicle with 4 or more Wheels
(1)	(4)	(5)
Kairagi Satu	Aspal/Beton	Sepanjang tahun
Kairagi Dua	Aspal/Beton	Sepanjang tahun
Paniki Bawah	Aspal/Beton	Sepanjang tahun
Paniki Dua	Aspal/Beton	Sepanjang tahun
Lapangan	Aspal/Beton	Sepanjang tahun
Mapanget Barat	Aspal/Beton	Sepanjang tahun
Kima Atas	Aspal/Beton	Sepanjang tahun
Bengkol	Aspal/Beton	Sepanjang tahun
Buha	Aspal/Beton	Sepanjang tahun
Paniki Satu	Aspal/Beton	Sepanjang tahun

Catatan/Note: ...

Sumber/Source: Kantor Kecamatan Mapanget/Mapanget Subdistrict Office

**6.3 KOMUNIKASI
COMMUNICATION**

**Tabel 6.2.2 Keberadaan Kantor Pos/Pos Pembantu/Rumah Pos, Pos Keliling, dan Perusahaan/Agen Jasa Ekspedisi Swasta Menurut Desa/Kelurahan di Kecamatan Mapanget, 2022
Number of Post Office/Subsidiary of Post Office, Mobile Portal Service, Private Expedition Service Company by Villages/Kelurahan in Mapanget Subdistrict, 2022**

Desa/Kelurahan Village/Kelurahan	Kantor Pos/Pos Pembantu/Rumah Pos Post Office/Subsidiary of Post Office	Pos Keliling Mobile Portal Service	Perusahaan/Agen Jasa Ekspedisi Swasta Private Expedition Service Company
(1)	(2)	(3)	(4)
Kairagi Satu	Tidak Ada	Tidak Ada	Beroperasi
Kairagi Dua	Tidak Ada	Ada	Beroperasi
Paniki Bawah	Ada	Tidak Ada	Beroperasi
Paniki Dua	Tidak Ada	Tidak Ada	Tidak Ada
Lapangan	Ada	Tidak Ada	Beroperasi
Mapanget Barat	Tidak Ada	Tidak Ada	Tidak Ada
Kima Atas	Tidak Ada	Tidak Ada	Tidak Ada
Bengkol	Tidak Ada	Tidak Ada	Tidak Ada
Buha	Tidak Ada	Tidak Ada	Tidak Ada
Paniki Satu	Tidak Ada	Tidak Ada	Beroperasi
Kecamatan Mapanget			

Catatan/Note: ...

Sumber/Source: Kantor Kecamatan Mapanget/Mapanget Subdistrict Office

Tabel 6.3.1 Jumlah Menara Telepon seluler dan Operator Layanan Komunikasi Telepon Seluler Menurut Desa/Kelurahan di Kecamatan Mapanget, 2022
Number of Base Transceiver Station (BTS) and Cellular Phone Communication Service Operators by Villages/ Kelurahan in Mapanget Subdistrict, 2022

Desa/Kelurahan Village/Kelurahan	Jumlah Menara Telepon seluler Number of Base Transceiver Station (BTS)	Jumlah Operator Layanan Komunikasi Telepon Seluler Cellular Phone Communication Service Operators
(1)	(2)	(3)
Kairagi Satu	2	1
Kairagi Dua	4	6
Paniki Bawah	10	6
Paniki Dua	1	5
Lapangan	1	6
Mapanget Barat	3	5
Kima Atas	3	5
Bengkol	1	7
Buha	2	6
Paniki Satu	0	6
Jumlah/Total	27	53

Catatan/Note: ...

Sumber/Source: Kantor Kecamatan Mapanget/Mapanget Subdistrict Office

Tabel
Table 6.3.2

Kekuatan Sinyal Telepon Seluler dan Jenis Sinyal Internet Telepon Seluler Menurut Desa/Kelurahan di Kecamatan Mapanget, 2022
The Strenght of Cellular Phone Signal by Villages/Kelurahan in Mapanget Subdistrict, 2022

Desa/Kelurahan Village/Kelurahan	Kekuatan Sinyal Telepon Seluler The Strenght of Cellular Phone Signal	Jenis Sinyal Internet Telepon Seluler Type of Cellular Phone Signal
(1)	(2)	(3)
Kairagi Satu	Sangat Kuat	4G/LTE
Kairagi Dua	Sangat Kuat	4G/LTE
Paniki Bawah	Sangat Kuat	4G/LTE
Paniki Dua	Sangat Kuat	4G/LTE
Lapangan	Sangat Kuat	4G/LTE
Mapanget Barat	Kuat	4G/LTE
Kima Atas	Sangat Kuat	4G/LTE
Bengkol	Kuat	4G/LTE
Buha	Sangat Kuat	4G/LTE
Paniki Satu	Sangat Kuat	4G/LTE
Kecamatan Mapanget		

Catatan/Note: ...

Sumber/Source: Kantor Kecamatan Mapanget/Mapanget Subdistrict Office

07

PERBANKAN, KOPERASI, DAN PERDAGANGAN
BANKING, COOPERATIVE, AND TRADE



PENJELASAN TEKNIS

TECHNICAL NOTES

1. Sarana dan prasarana adalah sarana dan prasarana yang aktif digunakan dan memiliki izin.

1. *Facilities and infrastructure are facilities and infrastructure that are actively used and have permits.*

<https://manadokota.bps.go.id>

<https://manadokota.bps.go.id>

ULASAN

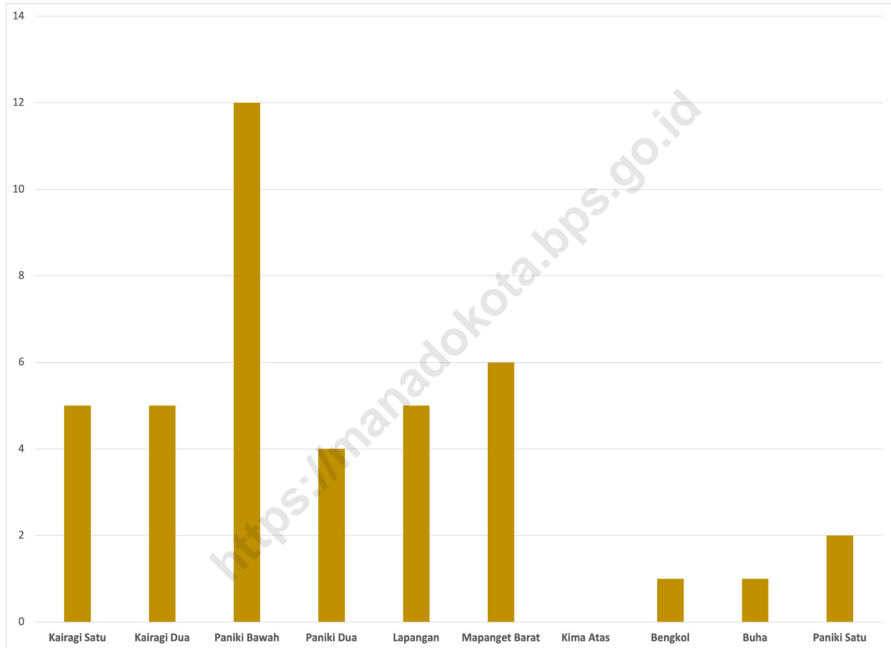
Kecamatan Mapanget tidak memiliki pasar tanpa bangunan, mini market/ swalayan/ supermarket sebanyak 41, dan restoran/ rumah makan sebanyak 57.

DESCRIPTION

Mapanget subdistrict does not have markets without permanent buildings, 41 mini markets/ swalayan/ supermarkets, and 57 restaurants/food stalls.

<https://manadokota.bps.go.id>

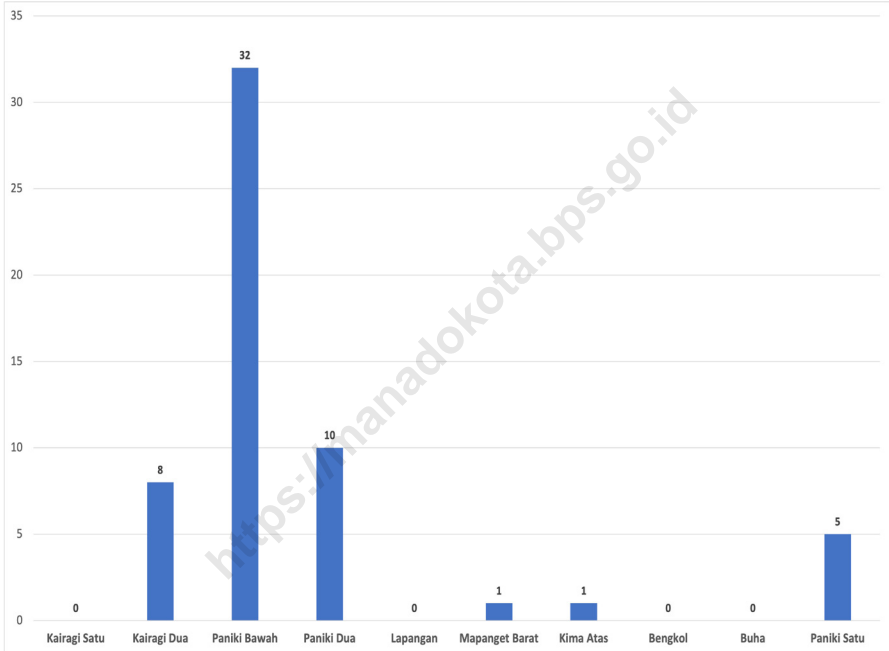
Gambar 7.1. Jumlah Mini Market/Swalayan/Supermarket Menurut Desa/Kelurahan di Kecamatan Mapanget, 2022
Figures Number of Mini Market/Swalayan/Supermarket by Villages/Kelurahan in Mapanget Subdistrict, 2022



Sumber/Source : Kantor Kecamatan Mapanget/Mapanget Subdistrict Office

Gambar 7.2.
Figures

**Jumlah Restoran/Rumah Makan Menurut Desa/
Kelurahan di Kecamatan Mapanget, 2022**
**Number of Restaurant/Food Stall by Villages/Kelurahan
in Mapanget Subdistrict, 2022**



Sumber/Source : Kantor Kecamatan Mapanget/Mapanget Subdistrict Office

Tabel 7.1
Table

Banyaknya Sarana Lembaga Keuangan Bank Menurut Desa/Kelurahan dan Jenis Bank di Kecamatan Mapanget, 2022
Number of Bank by Villages/Kelurahan and Type of Bank in Mapanget Subdistrict, 2022

Desa/Kelurahan Village/Kelurahan	Bank Umum Pemerintah Government Bank	Bank Umum Swasta Private Bank	Bank Perkreditan Rakyat (BPR) Rural Bank
(1)	(2)	(3)	(4)
Kairagi Satu	-	-	-
Kairagi Dua	1	-	-
Paniki Bawah	4	-	-
Paniki Dua	1	-	-
Lapangan	2	-	-
Mapanget Barat	1	-	-
Kima Atas	-	-	-
Bengkol	-	-	-
Buha	1	-	-
Paniki Satu	-	-	-
Jumlah/Total	10	-	-

Catatan/Note: ...

Sumber/Source: Kantor Kecamatan Mapanget/Mapanget Subdistrict Office

Tabel
Table 7.2

**Banyaknya Koperasi Aktif Menurut Menurut Desa/
Kelurahan dan Jenis Koperasi di Kecamatan Mapanget,
2022**
*Number of Cooperative by Villages/Kelurahan and Type of
Cooperative in Mapanget Subdistrict, 2022*

Desa/Kelurahan <i>Village/Kelurahan</i>	Koperasi Unit Desa (KUD) <i>Village Cooperative Unit</i>	Koperasi Industri Kecil dan Kerajinan Rakyat (Kopinkra) <i>Small Industry and Citizen Handicraft Cooperative</i>
(1)	(2)	(3)
Kairagi Satu	-	-
Kairagi Dua	-	-
Paniki Bawah	-	-
Paniki Dua	-	-
Lapangan	-	-
Mapanget Barat	-	-
Kima Atas	-	-
Bengkol	-	-
Buha	-	-
Paniki Satu	-	-
Jumlah/Total	-	-

Lanjutan Tabel/Continued Table 7.2

Desa/Kelurahan Village/Kelurahan	Koperasi Simpan Pinjam (Kospin) Savings and Loan Cooperative	Koperasi Lainnya Other Cooperative
(1)	(4)	(5)
Kairagi Satu	-	-
Kairagi Dua	3	-
Paniki Bawah	2	-
Paniki Dua	-	-
Lapangan	-	-
Mapanget Barat	1	-
Kima Atas	1	-
Bengkol	-	-
Buha	-	-
Paniki Satu	1	-
Jumlah/Total	8	-

Catatan/Note: ...

Sumber/Source: Kantor Kecamatan Mapanget/Mapanget Subdistrict Office

Tabel 7.3
Table

Banyaknya Sarana Perdagangan Menurut Desa/Kelurahan dan Jenis Sarana Perdagangan di Kecamatan Mapanget, 2022
Number of Trade Facilities by Villages/Kelurahan and Type of Trade Facilities in Mapanget Subdistrict, 2022

Desa/Kelurahan Village/Kelurahan	Kelompok Pertokoan Shopping Complexs	Pasar dengan Bangunan Permanen Markets in Permanent Building	Pasar dengan Bangunan Semi Permanen Market in Semi Permanent Building
(1)	(2)	(3)	(4)
Kairagi Satu	-	-	-
Kairagi Dua	1	-	-
Paniki Bawah	2	-	-
Paniki Dua	1	-	1
Lapangan	-	-	-
Mapanget Barat	-	-	-
Kima Atas	1	-	-
Bengkol	-	-	-
Buha	-	-	-
Paniki Satu	-	-	1
Jumlah/Total	5	-	2

Lanjutan Tabel/Continued Table 7.3

Desa/Kelurahan Village/Kelurahan	Pasar tanpa Bangunan Market without Permanent Building	Mini Market/ Swalayan/ Supermarket Mini Market/Swalayan/ Supermarket	Restoran/ Rumah Makan Restaurant/ Food Stall
(1)	(5)	(6)	(7)
Kairagi Satu	-	5	0
Kairagi Dua	-	5	8
Paniki Bawah	-	12	32
Paniki Dua	-	4	10
Lapangan	-	5	-
Mapanget Barat	-	6	1
Kima Atas	-	-	1
Bengkol	-	1	-
Buha	-	1	-
Paniki Satu	-	2	5
Jumlah/Total	-	41	57

Catatan/Note: ""

Sumber/Source: Kantor Kecamatan Mapanget/Mapanget Subdistrict Office

ST 2023
SENSUS PERTANIAN

BerAKHLAK
Berorientasi Pelayanan Akuntabel Kompeten
Harmonis Loyal Adaptif Kolaboratif

DATA

MENCERDASKAN BANGSA

— *Enlighten The Nation* —



**BADAN PUSAT STATISTIK
KOTA MANADO
BPS-STATISTICS OF MANADO MUNICIPALITY**

Jl. Mangga III, Bumi Nyiur, Wanea, Manado
Telp/Fax.: (0431) 858091; E-mail : bps71@bps.go.id
Homepage: <http://manadokota.bps.go.id>