

STATISTIK DAERAH KECAMATAN SEMARANG UTARA TAHUN 2014



**BADAN PUSAT STATISTIK
KOTA SEMARANG**

JL. INSPEKSI KOTA SEMARANG NO.1



**STATISTIK DAERAH
KECAMATAN SEMARANG UTARA
TAHUN 2014**

<https://semarangkota.bps.go.id>

STATISTIK DAERAH

KECAMATAN SEMARANG UTARA TAHUN 2014

ISSN :
No. Publikasi :
Katalog BPS : 1101002.3374.120
Ukuran Buku : 17,6 cm x 25 cm
Jumlah Halaman : 24 halaman

Naskah:
Eko Budi Rahmayanto
KSK – Kecamatan Semarang Utara

Gambar Kulit:
Eko Budi Rahmayanto
KSK – Kecamatan Semarang Utara

Diterbitkan Oleh:
Badan Pusat Statistik Kota Semarang

Dicetak Oleh :

Boleh dikutip dengan menyebut sumbernya



KATA SAMBUTAN

Untuk mewujudkan visi Badan Pusat Statistik (BPS) sebagai pelopor data statistik terpercaya untuk semua, BPS terus melakukan inovasi dan pengembangan kegiatan perstatistikan serta penyebar luasan informasi baik di tingkat Kabupaten maupun di Kecamatan.

Salah satu upaya yang dilakukan di daerah adalah menyusun publikasi yang menyajikan indikator-indikator terpilih yang dapat menggambarkan secara ringkas dan menyeluruh tentang kondisi kecamatan. Publikasi ini diharapkan dapat membantu para pengambil kebijakan dan para pengguna data lainnya dalam memahami kondisi umum wilayahnya.

Oleh karena itu saya menyambut baik penerbitan publikasi *Statistik Daerah Kecamatan Semarang Utara 2014* yang diterbitkan oleh BPS Kota Semarang. Saya berharap, publikasi ini mampu memenuhi harapan pemerintah daerah dan masyarakat pada umumnya akan kebutuhan data dan informasi statistik dan dapat digunakan sebagai dasar perencanaan, monitoring dan evaluasi tentang perkembangan pembangunan di berbagai sektor di Kecamatan Semarang Utara.

Semoga publikasi ini bermanfaat dan Allah SWT senantiasa meridhoi usaha kita.

Semarang, September 2014

Kepala BPS Kota Semarang

Endang Retno Subiyandani

NIP.19641023.198802.2.001



KATA PENGANTAR

Statistik Daerah Kecamatan Semarang Utara 2014 disusun oleh Koordinator Statistik Kecamatan (KSK) Semarang Utara dan diterbitkan oleh BPS Kota Semarang berisi berbagai data dan informasi mengenai keadaan Kecamatan Semarang Utara yang dianalisis secara sederhana untuk membantu pengguna data memahami perkembangan pembangunan serta potensi yang ada di Kecamatan Semarang Utara.

Materi yang disajikan dalam Statistik Kecamatan Semarang Utara 2014 memuat berbagai informasi/indikator terpilih yang terkait dengan pembangunan di berbagai sektor di Semarang Utara dan diharapkan dapat menjadi bahan rujukan/kajian dalam perencanaan dan evaluasi kegiatan pembangunan.

Publikasi ini mungkin masih terdapat kekurangan maka untuk itu kritik dan saran konstruktif dari berbagai pihak kami harapkan untuk perbaikan dan penyempurnaan penerbitan di masa yang akan datang.

Semarang, September 2014

Koordinator Statistik

Kecamatan Semarang Utara

Eko Budi Rahmayanto

NIP. 197103141994021001

iv

DAFTAR ISI

1.	Halaman Sampul Dalam.....	i
2.	Halaman Identifikasi Buku	ii
3.	Kata Sambutan Kepala BPS Kota Semarang	iii
4.	Kata Pengantar KSK Semarang Utara.....	iv
5.	Daftas Isi	v
6.	Sekilas Kecamatan Semarang Utara.....	vi
7.	Keadaan Geografis	1
8.	Pemerintahan	2
9.	Penduduk	3
10.	Pendidikan	4
11.	Kesehatan.....	5
12.	Perumahan.....	6
13.	Perekonomian.....	7
14.	Transportasi... ..	8
15.	Lampiran Tabel Data Pendukung	9





TENTANG SEMARANG UTARA

Semarang Utara merupakan salah satu wilayah kota Semarang yang berada di bagian utara kota Semarang, berbatasan langsung dengan Laut Jawa.

Perlu diketahui pesisir utara pada jaman penjajahan Hindia Belanda di kota Semarang, merupakan daerah yang dianggap strategis untuk melakukan pengembangan ekonomi dan transportasi laut, hal ini bisa di lihat dengan banyaknya bangunan-bangunan yang didirikan oleh pemerintah Hindia Belanda di wilayah Semarang Utara ini, infrastruktur pendukung transportasi darat maupun laut di wilayah Semarang Utara sudah ada sejak pemerintahan Hindia Belanda, Stasiun Tawang dan Pelabuhan Tanjung Mas.

Hal yang menjadi problematika unik di wilayah Semarang Utara ini adalah air Rob, yaitu air rembesan dari tanah akibat adanya pasang laut utara.

KEADAAN GEOGRAFIS

Secara geografis Kecamatan Semarang Utara berada di wilayah Administrasi Kota Semarang Provinsi Jawa Tengah. Di sebelah Utara Kecamatan Semarang Utara berbatasan dengan Laut Jawa, di sebelah Selatan berbatasan dengan Kecamatan Semarang Tengah, di sebelah Timur berbatasan dengan Kecamatan Semarang Timur dan di sebelah Barat dengan Kecamatan Semarang Barat . Kecamatan Semarang Utara permukaan daratannya dapat dikatakan 100 persen datar, dengan ketinggian sekitar 1 meter diatas permukaan laut dengan jarak ke ibukota Kota Semarang sekitar 5 Km dan jarak ke ibukota provinsi Jawa Tengah sekitar 8 Km. Iklim di Kecamatan Semarang Utara secara umum tidak berbeda jauh dengan daerah lain di Kota Semarang. Selama tahun 2012, Kecamatan Semarang Utara memiliki 96 hari hujan dengan curah hujan sekitar 70/99 mm. Adapun suhu udara sepanjang tahun 2012 sekitar 32 °C dengan tingkat kelembaban udara sekitar 90 %.

Peta Kecamatan Semarang Utara



Statistik Geografis dan Iklim Semarang Utara

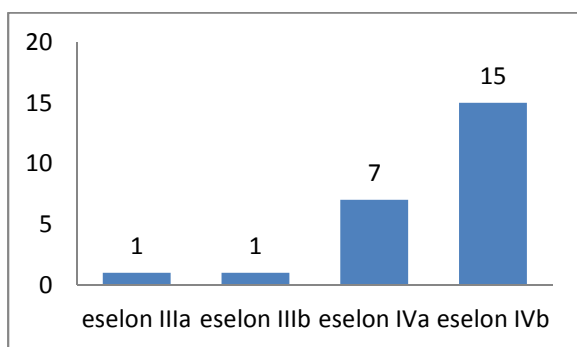
Tahun 2014

Uraian	Satuan	2014
Luas	Km ²	1.3
Suhu Udara Minimum	°C	27
Suhu Udara Maksimum	°C	32
Kecepatan Angin	Km/jam	7,5
Kelembaban	%	90
Hari Hujan	Hari	110
Curah Hujan	mm	70/99
Jml Kelurahan	Kelurahan	9

Luas wilayah Semarang Utara hanya 2.3 % dari luas wilayah Kota Semarang.



Jumlah PNS Menurut Eselon di Kecamatan Semarang Utara Tahun 2012



Pemasukan Pajak Bumi dan Bangunan (PBB) Kecamatan Semarang Utara

Kelurahan	Jml Wajib Pajak PBB	Target (Rp)	Pemasukan PBB (Rp)	Persentase PBB (%)
BULU LOR	3471	90056956	76319454	84,75
PLOMBOKAN	1680	417330804	67558947	16,19
PANGGUNG	1118	177963699	20409185	11,47
PANGGUNG	5132	954322767	610358996	63,96
KUNINGAN	3341	637420176	464641510	72,89
PURWOSARI	1709	464361120	382455048	82,36
DADAP SARI	1853	282460455	199183667	70,52
BANDARHARJO	4248	1583021513	852367445	53,84
TANJUNG MAS	6245	3213876363	2259583201	70,31
Semarang Utara	28797	7820813853	4932877453	63,07

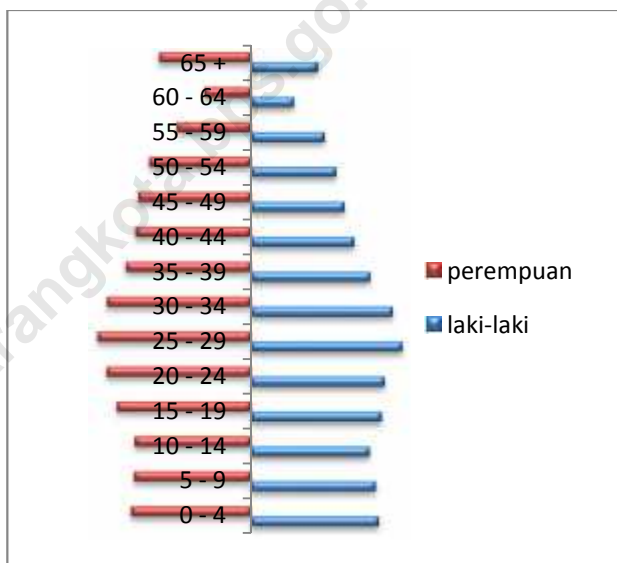
Dalam satu kelurahan idealnya terdiri dari seorang lurah, satu orang sekretaris kelurahan dan 4 Kepala seksi. Akan tetapi dari 9 kelurahan hanya terisi 7 lurah dimana kelurahan Purwosari dan Dadapsari masih terjadi kekosongan jabatan lurah definitif. Sedangkan untuk sekretaris kelurahan hanya terisi 7 sekretaris dimana Panggung kidul dan Dadapsari, akan tetapi untuk kepala seksi hampir semua kelurahan msh banyak yg kosong untuk jabatan tersebut . Kecamatan Semarang Utara terdiri dari 9 Kelurahan, 89 Rukun Warga (RW), dan 708 Rukun Tetangga (RT). Dari 9 Kelurahan yang paling banyak Rukun Tetangga (RT) yaitu Kelurahan Tanjungmas dengan jumlah RT 129 dari 16 RW. Dari sisi pendapatan daerah, pada tahun 2013 realisasi Pajak Bumi dan Bangunan (PBB) diseluruh Desa di wilayah Kecamatan Semarang Utara mencapai 4,932 Miliar rupiah. Realisasi tersebut lebih rendah dari target yang direncanakan yaitu sebesar 7,8208 milyar rupiah, atau hanya sebesar 63,07 persen dari target.



Jumlah Penduduk Kecamatan Semarang Utara tahun 2013 mencapai 128 ribu jiwa, dengan rasio jenis kelamin 95 yang berarti setiap 100 penduduk perempuan penduduk laki-laki ada sekitar 97 jiwa. Jika dilihat menurut kelompok umur, komposisi penduduk tidak terlihat perbedaan yang signifikan diantara kelompok umur. Kelompok umur dengan jumlah penduduk paling besar adalah di kelompok umur 25-29 tahun yaitu sekitar 9,8 persen dan kelompok umur dengan penduduk paling sedikit adalah di usia 60-64 tahun yaitu sekitar 2,88 persen.

Dengan luas wilayah 13.5 km² kepadatan penduduk Semarang Utara di tahun 2013 mencapai 9483 jiwa perkm². Jumlah rumah tangga di tahun 2013 mencapai 32 ribu KK dengan rata-rata 4 anggota rumah tangga per rumahtangganya.

Piramida Penduduk Kecamatan Semarang Utara Tahun 2013



Statistik Kependudukan Semarang Utara 2013

Uraian	2011	2012	2013
Jumlah Penduduk	127.417	127.921	128.028
Kepadatan Penduduk (jiwa/km ²)	9438,30	9475,63	9483,56
Sex ratio (L/P) (%)	95	95	95
Jumlah Ruta (Ruta)	31.854	32.108	32.202
Rata-Rata ART (Jiwa/Ruta)	4	4	4
% penduduk menurut kelompok umur			
0-14	29.648	16.534	29.834
15-64	89.885	57.308	91.661
>65	6.506	5.772	6.553

Sumber : Monografi Kecamatan Semarang Utara, 2013

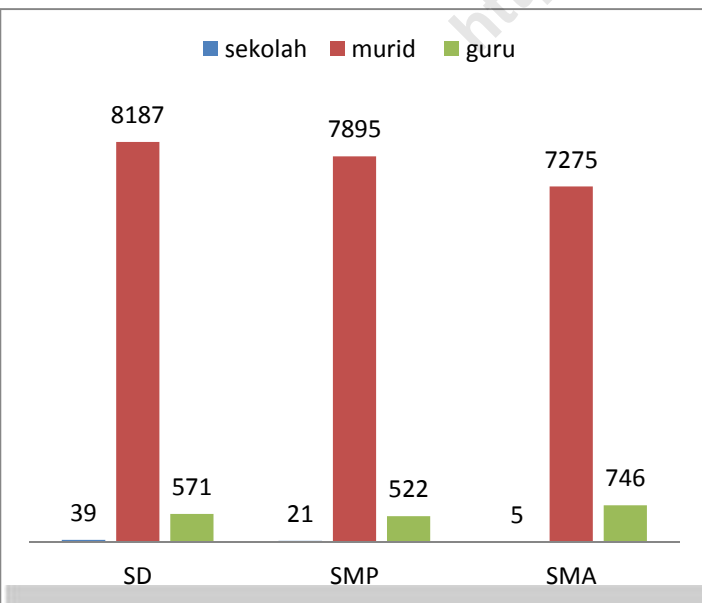


PENDIDIKAN

Jumlah Sarana Prasarana Pendidikan di Kecamatan Semarang Utara Tahun 2013

Jenis Sekolah	Jumlah
Formal	65
SD	39
SMP	21
SMA	5
Non Formal	55
PAUD	16
TK	39
Keagamaan	1
Pesantren	1

Jumlah Murid dan Guru Menurut Jenis Sekolah di Kec.Semarang Utara Tahun 2013



Fasilitas Pendidikan di Kecamatan Semarang Utara dapat dikatakan lengkap karena telah tersedia sarana pendidikan mulai dari jenjang SD sampai SMA saja. PT tidak ada, sedangkan untuk jenjang sekolah nonformal juga sudah tersedia Pendidikan Anak Usia Dini (PAUD) dan Taman Kanak kanak (TK). Sampai tahun 2013 jumlah SD di kecamatan Semarang Utara sudah mencapai 39 buah, SMP ada sebanyak 21 buah, SMA sebanyak 5 buah . Adapun Rasio murid guru untuk jenjang SD adalah 14 murid per satu orang guru, SMP sebesar 15 murid/guru, SMA sebesar 9 murid/guru.

Tidak kalah penting dalam dunia pendidikan adalah jenjang sekolah non formal karena jenjang sekolah ini mempersiapkan anak memasuki jenjang sekolah formal. Jumlah sekolah non formal ada sebanyak 55 buah yang terdiri dari 16 PAUD dan 39 TK. Sedangkan sekolah nonformal keagamaan ada sebanyak 1 buah yang terdiri dari 1 pesantren .



KESEHATAN

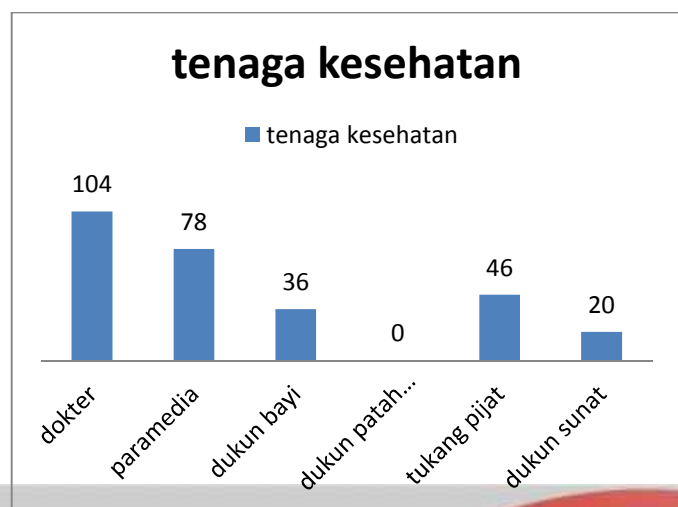
Banyaknya Fasilitas Kesehatan di Kecamatan Semarang Utara Tahun 2013

Kesehatan adalah salah satu kebutuhan mendasar manusia. Oleh karena itu ketersediaan sarana dan prasarana penunjang kesehatan sangatlah penting. Fasilitas kesehatan yang terdapat di Kecamatan Semarang Utara sebanyak 14, yang terdiri dari 1 RS bersalin, 8 Poliklinik, dan 5 Puskesmas. Kesehatan masyarakat biasanya tercermin dari kegiatan masyarakat tersebut, salah satu peran serta masyarakat di bidang kesehatan dapat dilihat dengan mudah dari keaktifan Posyandu yang ada. Selama tahun 2013 jumlah Posyandu yang ada telah mencapai 92 buah dan jumlah pos/klinik KB sebanyak 20 buah.

Kelurahan	RS	RSB	Bersalin	Poliklinik	Puskesmas
(-1)	(-2)	(-3)	(-4)	(-5)	(-6)
BULU LOR	0	0	0	2	1
PLOMBOKAN	0	0	0	0	0
PANGGUNG KIDUL	0	0	0	0	1
PANGGUNG LOR	0	0	0	1	0
KUNINGAN	0	0	0	1	1
PURWOSARI	0	0	0	0	0
DADAP SARI	0	0	0	1	1
BANDARHARJO	0	0	1	0	1
TANJUNG MAS	0	0	0	3	0
SEMARANG UTARA	0	0	1	8	5

Tenaga Kesehatan di Semarang Utara

Tahun 2013



Adapun jumlah PUS yang telah ikut program KB sudah sebanyak 73,17 persen dari total PUS yang ada. Sampai dengan tahun 2013 jenis alat kontrasepsi yang paling digemari adalah jenis suntikan yaitu mencapai 42,79 persen dan KB Mandiri sebanyak 15,12 persen, sedangkan alat kontrasepsi yang paling kurang diminati adalah jenis MOP yaitu hanya sebesar 1.63 persen.

PERUMAHAN

Banyaknya Sarana Ibadah di Kecamatan Semarang Utara Tahun 2013

Kelurahan	Tempat Ibadah			Tempat Ibadah		
	Masjid	Surau / Langgar	Gereja	Pura	Vihara	Klenteng
1	2	3	4	3	4	4
01. Bululor	10	4	8	0	0	0
02. Plombokan	5	7	2	0	0	0
03. Pangung Kidul	1	9	2	1	0	0
04. Pangung Lor	5	1	6	2	0	2
05. Kuningan	8	13	2	2	1	1
06. Purwosari	5	7	3	0	0	0
07. Dadapsari	6	16	0	0	1	1
08. Bandarharjo	6	28	2	0	0	0
09. Tanjungmas	12	28	4	0	0	0
Jumlah	58	113	29	5	2	4
2013	54	106	29	4	2	4

Banyaknya Rumah Menurut Jenis dan Tipe Di Kecamatan Semarang Utara Tahun 2013

Banyaknya Rumah Penduduk	27742
Bangunan Permanen	18201
Bangunan Semi Permanen	5675
Bangunan kayu/papan lainnya	3886

Kecamatan Semarang Utara merupakan salah satu kecamatan di pesisir utara kota Semarang yang tergolong padat dan masih terdapat lebih dari satu rumah tangga dalam satu bangunan rumah. Hal ini dapat dilihat dari perbandingan antara jumlah Keluarga dengan jumlah rumah yang ada yaitu dari 32.108 KK hanya terdapat 27.742 rumah dimana 66 persen merupakan rumah ber dinding batu/permanen, 20 persen ber dinding sebagian batu/semi permanen dan sisanya sebanyak 14 persen masih ber dinding kayu.

Dari seluruh rumah tangga di Semarang Utara, hampir seluruhnya sudah menggunakan listrik dari PLN dan 75 persen sudah menggunakan fasilitas air bersih dari PDAM, pengguna air sumur masih ada sekitar 21 persen dan pompa tangan masih ada sekitar 4 persen.

Sektor perdagangan, hotel dan restoran merupakan salah satu komponen yang dominan dalam pembentukan struktur ekonomi kota Semarang yakni mencapai 27 persen di tahun 2013. Jumlah usaha perdagangan di tahun 2013 mencapai 67 perusahaan, sedangkan jumlah toko/kios/warung sebanyak 900 buah dan jumlah pasar ada sebanyak 12 buah yang terdiri dari 10 pasar umum dan 2 pasar ikan.

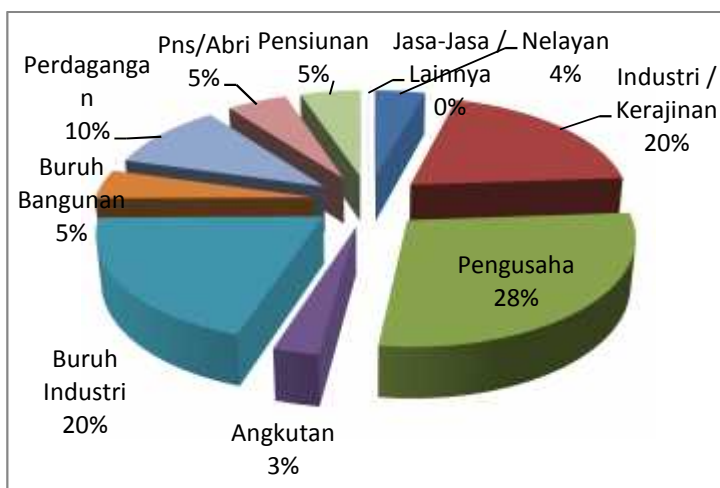
Erat kaitanya dengan kegiatan perdagangan adalah usaha warung makan dan restoran, dimana di tahun 2013 jumlah restoran ada sebanyak 4 buah dan warung makan ada sebanyak 199 buah, Jika dilihat dari mata pencaharian penduduk, sebagian besar penduduk di Semarang Utara bekerja sebagai pengusaha yaitu sebanyak 28 persen dan sektor industri 20 persen. Sedangkan penduduk yang berprofesi sebagai pedagang ada sebanyak 10 persen dan PNS/ABRI sebanyak 5 persen.

Jumlah Hotel, Restoran dan Perdagangan Tahun 2013

Uraian	Jumlah
Hotel	4
Penginapan	3
Restoran	4
Warung makan	199
Usaha Perdagangan	67
Toko/Kios/warung	900
Pasar Umum	10
Pasar Ikan	2

Persentase Penduduk Menurut Mata

Pencaharian Kecamatan Semarang Utara Tahun 2013





TRANSPORTASI

Jumlah Sarana Transportasi Yang Digunakan di Kecamatan Semarang Utara Tahun 2013

Jenis Sarana Transportasi	2012	2013
Bus umum	75	75
Oplet/Angkot	89	89
Taksi	197	192
Mobil Dinas dan Pribadi	3947	2334
Sepeda Motor	12983	17668
Becak	871	919
Sepeda	11672	12171

Permukaan Jalan (%) Di Semarang Utara

Tahun 2013

Jumlah sarana transportasi yang digunakan masyarakat Semarang Utara meningkat secara signifikan. Namun mobil mengalami penurunan dari 3.947 mobil menjadi 2.334 mobil, hal yang sama terjadi pada penggunaan taksi yang menurun dari 197 buah menjadi 192 buah. Padahal lain penggunaan sepeda terlihat bertambah dari 11.672 buah menjadi 12.171 buah, hal ini diduga karena adanya peralihan fungsi dari sarana transportasi menjadi sarana rekreasi dan olahraga. Selain jenis alat transportasi, mobilitas penduduk, barang dan jasa juga sangat dipengaruhi oleh kondisi jalan. Sampai dengan tahun 2013 jalan yang sudah dapat dilalui kendaraan roda 4 sudah mencapai 52 persen. Dari seluruh jalan yang ada, jalan yang sudah diaspal ada sebanyak 71,64 persen, 19,33 persen merupakan jalan yang diperkeras dan sisanya 10,4 persen masih merupakan jalan tanah.

LAMPIRAN

Kelurahan	Luas Wilayah (Km)	Suhu Udara Min(C)	Suhu Udara Max(C)
(1)	(2)	(3)	(4)
BULU LOR	0,6	27	37
PLOMBOKAN	0,6	27	32
PANGGUNG KIDUL	0,3	32	38
PANGGUNG LOR	1,4	23	27
KUNINGAN	0,4	28	33
PURWOSARI	0,5	34	36
DADAPSARI	0,5	28	34
BANDARHARJO	3,4	23	35
TANJUNG MAS	3,2	35	36
2013	10,9	26	35

LAMPIRAN

Ketinggian Ibukota Kecamatan dari Permukaan Laut Kota Semarang

Kelurahan	Ketinggian (M)
(1)	(2)
001. BULU LOR	1
002. PLOMBOKAN	1
003. PANGGUNG KIDUL	0,5
004. PANGGUNG LOR	0,5
005. KUNINGAN	0,5
006. PURWOSARI	1
007. DADAPSARI	0,5
008. BANDARHARJO	0,5
009. TANJUNG MAS	0,5
Rata-rata Semarang Utara	0,6

LAMPIRAN

LUAS PENGGUNAAN LAHAN TAHUN 2013

Rincian	Luas (Km)	PERSENTASE (%)
(1)	(2)	(3)
Pekarangan dan Bangunan	837,38	76,0
Kolam	7,00	0,6
Rawa rawa	5,00	0,5
Lain-lain tanah Kering	252,44	22,9
Total	1101,82	100,00

LAMPIRAN

	Jumlah RW	Jumlah RT	Jumlah KK
Kecamatan			
(1)	(2)	(3)	(4)
			4,020
001. BULU LOR	11	79	
002. PLOMBOKAN	5	47	2,205
003. PANGGUNG KIDUL	4	29	2,042
004. PANGGUNG LOR	14	125	3,494
005. KUNINGAN	11	87	3,331
006. PURWOSARI	6	49	2,286
007. DADAPSARI	10	60	2,868
008. BANDARHARJO	12	103	4,410
009. TANJUNG MAS	16	129	7,546
Kota Semarang	89	708	32,202

LAMPIRAN

Kelompok Usia	Banyaknya Penduduk			Sex ratio
	Laki-Laki/	Perempuan/	Jumlah/	
-1	-2	-3	-4	-5
0 - 4	5.262	4.938	10.200	107
5 - 9	5.128	4.824	9.952	106
10 - 14	4.884	4.798	9.682	102
15 - 19	5.374	5.517	10.891	97
20 - 24	5.502	5.939	11.441	93
25 - 29	6.223	6.334	12.557	98
30 - 34	5.825	5.930	11.755	98
35 - 39	4.899	5.156	10.055	95
40 - 44	4.251	4.761	9.012	89
45 - 49	3.854	4.645	8.499	83
50 - 54	3.501	4.189	7.690	84
55 - 59	3.030	3.049	6.079	99
60 - 64	1.768	1.914	3.682	92
65 +	2.756	3.777	6.533	73
Total	62.257	65.771	128.028	95

LAMPIRAN

Kepadatan Penduduk Kota Semarang

Kecamatan	Jumlah Penduduk (Jiwa)	Luas Wilayah (Km)	Kepadatan Penduduk (jiwa/Km)
-1	-2	-3	-4
001. BULU LOR	15170	0,6	25.283
002. PLOMBOKAN	8069	0,6	13.448
003. PANGGUNG KIDUL	5318	0,33	16.115
004. PANGGUNG LOR	14121	1,4	10.086
005. KUNINGAN	14835	0,41	36.183
006. PURWOSARI	8890	0,48	18.521
007. DADAPSARI	10381	0,46	22.567
008. BANDARHARJO	20547	3,42	6.008
009. TANJUNG MAS	30695	3,23	9.503
Kota Semarang	128026	10,9	11.746

LAMPIRAN

Jumlah Sekolah Formal Di Kecamatan Semarang Utara Tahun 2012

Kelurahan	SD	SMP	SMA	PT
(1)	(2)	(3)	(4)	(5)
001. BULU LOR	4	3	1	0
002. PLOMBOKAN	0	3	0	0
003. PANGGUNG KIDUL	3	5	3	0
004. PANGGUNG LOR	2	2	1	0
005. KUNINGAN	8	2	0	0
006. PURWOSARI	6	3	0	0
007. DADAPSARI	3	2	0	0
008. BANDARHARJO	8	2	0	0
009. TANJUNG MAS	6	2	0	0
	39	21	5	0

LAMPIRAN

Jumlah Sekolah InFormal Di Kecamatan Semarang Utara Tahun 2013

Kelurahan	PAUD	TK	Pesantren	Sekolah Minggu
(1)	(2)	(3)	(4)	(5)
001. BULU LOR	1	6	0	0
002. PLOMBOKAN	4	1	1	0
003. PANGGUNG KIDUL	3	3	0	0
004. PANGGUNG LOR	1	3	0	2
005. KUNINGAN	1	5	0	0
006. PURWOSARI	1	4	0	0
007. DADAPSARI	2	4	0	0
008. BANDARHARJO	1	6	0	0
009. TANJUNG MAS	2	6	0	0
Semarang Utara	16	39	1	2

LAMPIRAN

Kelurahan	PIL	IUD	Kondom	Suntik	MOP	MOW	KB Mandiri
(1)	(2)	(3)	(4)	(5)	(5)	(6)	(7)
001. BULU LOR	221	156	165	1123	11	85	408
002. PLOMBOKAN	67	68	10	1111	2	44	521
003. PANGGUNG KIDUL	98	174	196	287	5	269	86
004. PANGGUNG LOR	151	123	227	250	41	111	26
005. KUNINGAN	133	77	65	1085	21	89	177
006. PURWOSARI	150	58	98	618	18	74	900
007. DADAPSARI	397	108	518	298	6	198	204
008. BANDARHARJO	568	235	75	2140	38	219	0
009. TANJUNG MAS	548	223	114	804	134	199	218
Semarang Utara	2333	1222	1468	7716	275	1288	2548

LAMPIRAN

Kelurahan	PIL	IUD	Kondom	Suntik	MOP	MOW	KB Mandiri
1	2	3	4	5	6	7	8
01. Bululor	221	156	165	1,123	11	85	408
02. Plombokan	67	68	10	1,111	2	44	521
03. Panggung Kidul	98	174	196	287	5	269	86
04. Panggung Lor	151	123	227	250	41	111	26
05. Kuningan	133	77	65	1,085	21	89	177
06. Purwosari	150	58	98	618	18	74	900
07. Dadapsari	397	108	518	298	6	198	204
08. Bandarharjo	568	235	75	2,14	38	219	7
09. Tanjungmas	548	223	114	804	134	199	218
Jumlah	2,333	1,222	1,468	7,716	275	1,288	2,548

LAMPIRAN

<https://semarangkota.bps.go.id>

LAMPIRAN

Jumlah Rumah menurut Jenisnya Di Kecamatan Semarang Utara Tahun 2013

Kelurahan	Dinding Batu/Permanen	Dinding Sebagian Batu/Semi Permanen	Dinding Kayu/Papan	Total
(1)	(2)	(3)	(4)	(5)
001. BULU LOR	2217	743	13	2973
002. PLOMBOKAN	1075	385	192	1652
003. PANGGUNG KIDUL	884	414	80	1378
004. PANGGUNG LOR	5012	0	0	5012
005. KUNINGAN	2505	502	74	3081
006. PURWOSARI	1659	835	460	2954
007. DADAPSARI	544	1329	69	1942
008. BANDARHARJO	1616	541	2141	4298
009. TANJUNG MAS	2689	926	837	4452
Semarang Utara	18201	5675	3866	27742

LAMPIRAN

Jumlah Rumah menurut Tipenya Di Kecamatan Semarang Utara Tahun 2013

Kelurahan	Tipe A	Tipe B	Tipe C	Total
(1)	(2)	(3)	(4)	(5)
001. BULU LOR	913	1062	217	2192
002. PLOMBOKAN	477	0	0	477
003. PANGGUNG KIDUL	884	414	80	1378
004. PANGGUNG LOR	250	832	3930	5012
005. KUNINGAN	1649	984	74	2707
006. PURWOSARI	31	1016	659	1706
007. DADAPSARI	292	1025	516	1833
008. BANDARHARJO	962	541	2141	3644
009. TANJUNG MAS	5595	1689	1987	9271
Semarang Utara	11053	7563	9604	28220

LAMPIRAN

Kelurahan	Mata Pencaharian Penduduk									
	Nelayan	Industri / Kerajinan	Pengusaha	Angkutan	Buruh Industri	Buruh Bangunan	Perdagangan	Pns / Abri	Pensiunan	Jasa-Jasa / Lainnya
1	2	3	4	5	6	7	8	9	10	11
01. Bululor	0	955	231	92	973	124	60	325	75	2
02. Plombokan	0	1,102	73	0	48	19	48	581	222	1
03. Panggung Kidul	0	551	902	478	10	4	117	37	160	2
04. Panggung Lor	1	441	3,547	6	1,479	0	2,333	126	213	0
05. Kuningan	34	367	3,029	22	8	89	1,13	97	142	1
06. Purwosari	0	3,6	2,494	39	700	21	50	187	739	1
07. Dadapsari	0	220	678	193	1,067	25	255	80	240	1
08. Bandarharjo	124	918	221	9	2,306	761	137	201	15	1
09. Tanjungmas	1,716	441	1,197	406	2,111	933	383	623	458	1
Jumlah	1,875	8,597	12,371	1,245	8,702	1,975	4,513	2,256	2,265	11

DATA

MENCERDASKAN BANGSA



**BADAN PUSAT STATISTIK
KOTA SEMARANG**

JL. INSPEKSI KOTA SEMARANG NO.1