



STATISTIK
DAERAH

~Singkawang Timur~

2016



**STATISTIK DAERAH
KECAMATAN SINGKAWANG TIMUR**

2016

<http://singkawangkota.bns.go.id>

STATISTIK DAERAH KECAMATAN SINGKAWANG TIMUR 2016

Katalog BPS :1101002.6172.020
Ukuran Buku : 17,6 cm x 25 cm
Jumlah Halaman : V + 18 halaman

Naskah:

Koordinator Statistik Kecamatan Singkawang Timur,
Seksi Neraca Wilayah dan Analisis Statistik

Gambar Kulit dan Latar Heading:

Seksi Integrasi Pengolahan dan Diseminasi Statistik
(gambar diolah dari berbagai sumber)

Diterbitkan oleh:

Badan Pusat Statistik Kota Singkawang

Boleh dikutip dengan menyebut sumbernya

<http://singkawangkota.bps.go.id>



KATA SAMBUTAN

Publikasi **Statistik Daerah Kecamatan Singkawang Timur 2016** diterbitkan oleh Badan Pusat Statistik Kota Singkawang. Publikasi ini berisi berbagai data dan informasi terpilih seputar Kecamatan Singkawang Timur yang dianalisis secara sederhana untuk membantu pengguna data memahami perkembangan pembangunan serta potensi yang ada di Kecamatan Singkawang Timur.

Publikasi Statistik Daerah Kecamatan Singkawang Timur 2016 diterbitkan untuk melengkapi publikasi-publikasi yang telah diterbitkan secara rutin setiap tahun. Berbeda dengan publikasi-publikasi yang sudah ada, publikasi ini lebih menekankan pada analisis.

Materi yang disajikan dalam Statistik Daerah Kecamatan Singkawang Timur 2016 memuat berbagai informasi/indikator terpilih yang terkait dengan pembangunan di berbagai sektor di Kecamatan Singkawang Timur dan diharapkan dapat menjadi bahan rujukan/kajian dalam perencanaan dan evaluasi kegiatan pembangunan.

Kritik dan saran konstruktif berbagai pihak sangat kami harapkan untuk penyempurnaan penerbitan mendatang. Semoga publikasi ini mampu memenuhi tuntutan kebutuhan data statistik, baik oleh instansi/dinas pemerintah, swasta, kalangan akademisi maupun masyarakat luas.

Singkawang, November 2016

Kepala Badan Pusat Statistik

Kota Singkawang,

ROSIHAN ANWAR, Dp. Sc.
NIP. 19590410 197912 1 001



KATA PENGANTAR

Publikasi **Statistik Daerah Kecamatan Singkawang Timur 2016** ini adalah terbitan ke 5 dan akan dilanjutkan terus setiap tahunnya. Data yang disajikan memberikan gambaran tentang keadaan geografis, pemerintahan, dan keadaan sosial ekonomi penduduk Kecamatan Singkawang Timur.

Untuk memudahkan pemakai data dalam membaca dan memahami data yang disajikan, maka pada setiap bab dan tabel yang disajikan disertai dengan penjelasan atau uraian serta penegasan tentang arti dan makna dari angka-angka yang ditampilkan dari berbagai bidang dan sektor.

Untuk kedepannya nanti kami juga mengharapkan kerja sama yang lebih baik lagi dengan pihak Kelurahan, Kecamatan dan berbagai Instansi lain yang terkait demi perbaikan dan penyempurnaan pada penerbitan yang akan datang. Kepada semua pihak yang telah membantu kegiatan penyusunan dan penerbitan buku ini, kami mengucapkan terima kasih.

Semoga publikasi ini bermanfaat bagi kita semua.

Singkawang, November 2016
Koordinator Statistik Kecamatan
Singkawang Timur

HARMANTO
NIP. 19760628 200901 1 004



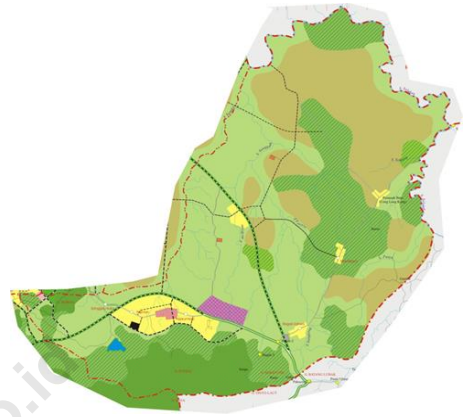
DAFTAR ISI

1. Geografi	1
2. Pemerintahan	2
3. Kependudukan	3
4. Pendidikan	4
5. Kesehatan	5
6. Pertanian	6
7. Industri	7
8. Perdagangan	8
9. Hotel dan Pariwisata	9
10. Perekonomian	10
11. Lampiran Tabel	11

Luas Kecamatan Singkawang Timur 16.626Ha (33 % dari luas Kota Singkawang)

Wilayah terluas adalah Kelurahan Maya Sopa (8.174 Ha) dan terkecil adalah Kelurahan Pajintan (1.583 Ha)

Peta Kecamatan Singkawang Timur



Kecamatan Singkawang Timur secara astronomis terletak pada $0^{\circ}45'17''$ - $1^{\circ}1'21,51''$ Lintang Utara dan $108^{\circ}59'45,1''$ - $109^{\circ}10'19''$ Bujur Timur. Dibandingkan dengan empat kecamatan lain di Kota Singkawang, Kecamatan Singkawang Timur merupakan yang terbesar kedua luas wilayahnya setelah Singkawang Selatan

Wilayah Kecamatan Singkawang Timur terdiri dari lima kelurahan dengan luas wilayah $166,26 \text{ km}^2$ atau sekitar 33 persen dari luas Kota Singkawang. Kelurahan terluas adalah Kelurahan Mayasopa (8.174 Ha atau 49 %). Kelurahan dengan wilayah terkecil adalah Kelurahan Pajintan (1.583 Ha atau 10 %) dari wilayah Kecamatan Singkawang Timur.

*** Tahukah Anda?

3% dari total wilayah di Singkawang Timur digunakan untuk lahan sawah/irigasi sederhana. Sementara 31% merupakan wilayah perkebunan.

Sebagian besar lahan di Kecamatan Singkawang Timur merupakan lahan bukan sawah yang diusahakan untuk Tegal/kebun (677 Ha atau 4,07 Persen), perkebunan (5.093 Ha atau 30,66 persen), hutan rakyat/ditanami pohon (654 Ha atau 3,92 persen), kolam/tebat/empang (33 Ha atau 0,20 persen), padang penggembalaan/rumput 0, sementara tidak diusahakan (1.766 atau 9,91 persen), dan lainnya (571 Ha atau 3,24 persen).

Batas-batas wilayah Kecamatan Singkawang Timur

- ✓ Utara : Kab. Sambas
- ✓ Selatan : Kab. Bengkayang
- ✓ Barat : Kec. Singkawang Utara, Kec. Singkawang Tengah, dan Kec. Singkawang Selatan
- ✓ Timur : Kab. Bengkayang

Luas Wilayah Kelurahan di Kecamatan Singkawang Timur Tahun 2015 (km^2)

Kelurahan	Km^2	%
Pajintan	15,83	9,52
Sanggau Kulor	26,85	16,15
Nyarumkop	21,86	13,15
Bagak Sahwa	19,98	12,02
Maya Sopa	81,74	49,16
Kecamatan Singkawang Timur	166,26	100,00

PEMERINTAHAN

Kecamatan Singkawang Timur telah mengalami 4 periode kepemimpinan

Semenjak berdirinya Kota Singkawang, Kecamatan Singkawang Timur telah mengalami 4 kali periode kepemimpinan.

Nama-nama Camat di Kecamatan Singkawang Timur (s.d. Tahun 2015)

Nama	Lama Menjabat
Drs. Raymondus Sailan	2001-2003
Libertus Ahie, SmHk	2003-2003
Asrukin Susilo, S.Sos	2003-2006
Drs. Oma Zulfithansyah, S.SoS	2001-2009
Lukas Suharyadi, S.Sos	2009-2010
Paulus Oktavianus Koni, S.Sos	2010-2015
H.ADLI SPd,MSi	2015-Sekarang

Banyaknya Rukun Warga, Rukun Tetangga dan Jumlah Rumah Tangga di Kecamatan Singkawang Timur Tahun 2015

Kelurahan	RW	RT	Rumah Tangga
Pajintan	6	20	1.507
Sanggau Kulor	3	11	548
Nyarumkop	4	13	720
Bagak Sahwa	2	6	476
Maya Sopa	5	12	986
Kecamatan Singkawang Timur	20	62	4.237

Semenjak terbentuk secara definitif sebagai wilayah administratif, Kecamatan Singkawang Timur telah mengalami enam periode kepemimpinan. Sementara perangkat kecamatan yang ada di Kecamatan Singkawang Timur terdiri atas lima Seksi yaitu Pemerintahan, Kesejahteraan Sosial, Ekonomi dan Pembangunan, Trantib, dan Pemberdayaan Masyarakat. Dari Kelima formasi yang ada, formasi Kepala Seksi Ekonomi dan Pembangunan, dengan Kepala Seksi Pemberdayaan dan Perempuan masih dipegang oleh plt.

Seperti kecamatan lain di Kota Singkawang, di Kecamatan Singkawang Timur Satuan Lingkungan Setempat (SLS) terdiri atas Rukun Warga (RW) dan Rukun Tetangga (RT). Pada tahun 2015 di Singkawang Timur terdapat 20 RW dan 62 RT dengan jumlah Rumah Tangga sebanyak 4.237 RUTA.

*** Tahukan Anda?

Sebelum terbentuk secara definitif, Singkawang Timur tergabung dalam Kecamatan Tujuhbelas bersama Singkawang Utara dan Singkawang Selatan.

Berdasarkan klasifikasi perkembangan wilayah Kelurahan/Desa pada tahun 2011 terdapat 1 kelurahan swadaya yaitu Bagak Sahwa, 2 kelurahan swakarya yaitu Sanggau Kulor dan Maya Sopa. Sementara Pajintan dan Nyarumkop termasuk kelurahan swasembada.

Laju pertumbuhan penduduk Singkawang Timur tahun 2011 sebesar 2,33

Dengan jumlah penduduk laki-laki sebanyak 10.446 jiwa dan penduduk perempuan sebanyak 9.265 jiwa maka sex ratio sebesar 113.

Pada tahun 2015 jumlah penduduk Singkawang Timur sebanyak 21.390 jiwa, terdiri dari 11.330 laki-laki dan 10.060 perempuan. Dengan kata lain perbandingan antara penduduk laki-laki dan perempuan (sex ratio: : jumlah laki-laki / jumlah perempuan X 100) sebesar 113 persen. Ini berarti untuk setiap 100 penduduk perempuan di Singkawang Timur terdapat 105 laki-laki.

*****Tahukah Anda?**

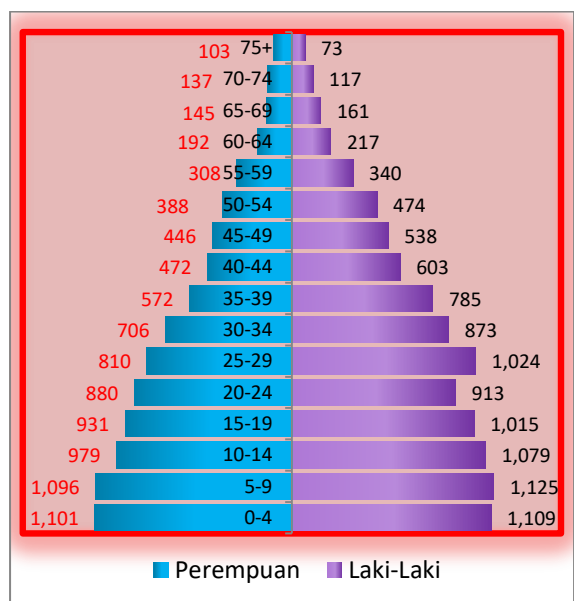
Data registrasi kependudukan menunjukkan pada tahun 2015 terjadi 6228 kelahiran, 0 kematian, 2989 penduduk datang dan 2196 penduduk pindah di Kecamatan Singkawang Timur. Sementara laju pertumbuhan penduduk pada tahun tersebut sebesar 2,33. Ini menunjukkan bahwa dinamika penduduk di Singkawang Timur lebih didominasi oleh faktor migrasi.

Singkawang Timur merupakan Kecamatan dengan kepadatan penduduk paling kecil di Kota Singkawang. Kepadatan tertinggi terdapat di Kelurahan Pajintan yaitu 417 jiwa per km², disusul Kelurahan Nyarumkop dengan kepadatan 170 jiwa per km², Kelurahan Bagak Sahwa kepadatan 131 jiwa per km² dan Kelurahan Sanggau Kulor 92 jiwa per km². Kelurahan dengan kepadatan penduduk terkecil adalah Kelurahan Maya Sopa dengan kepadatan 52 jiwa per km².

Jumlah Penduduk Singkawang Timur Tahun 2013 – 2015

Kelurahan	2013	2014	2015
Pajintan	6.748	6.863	7.169
Sanggau Kulor	2.531	2.574	2.688
Nyarumkop	3.803	2.725	4.040
Bagak Sahwa	2.679	3.867	2.846
Maya Sopa	4.374	4.449	4.647
Total	20.135	20.477	21.390

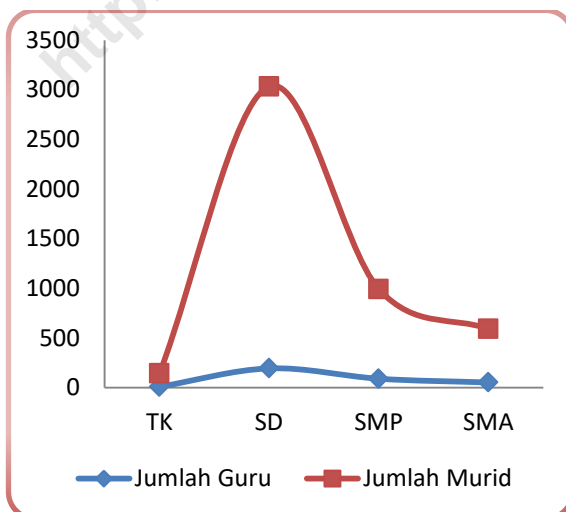
Piramida Penduduk Kecamatan Singkawang Timur, 2015



Jumlah Sekolah Di Singkawang Timur Tahun 2015

Kelurahan	TK	SD	SMP	SMA
Pajintan	1	5	1	1
Sanggau Kulor	1	1	1	0
Nyarumkop	2	4	1	1
Bagak Sahwa	0	1	1	1
Maya Sopa	3	5	1	0
Total	7	16	5	3

Grafik Jumlah Murid dan Guru diKecamatan Singkawang Timur,2012



Kemajuan bidang pendidikan tentunya tidak terlepas dari dukungan sarana dan prasarana yang memadai. Pada tahun 2015, di Kecamatan Singkawang Timur terdapat 7 buah TK, 16 buah SD, 5 buah SMP, serta 3 buah SMA.

*****Tahukah Anda?**

Bahwa hanya kelurahan Bagak Sahwa yang terdapat sekolah menengah atas negeri.

Rasio murid terhadap guru merupakan salah satu indikator usaha peningkatan kualitas pendidikan. Hal ini bertujuan untuk mengetahui data dasar pengambilan kebijakan terhadap pemerataan guru. Rasio murid terhadap guru untuk tingkat TK sebesar 7, artinya satu orang guru menangani sekitar 12 murid, rasio murid terhadap guru untuk tingkat SD sebesar 6, artinya satu orang guru menangani sekitar 17 murid, sementara itu rasio untuk tingkat SMP dan SMA sama yaitu sebesar 11, artinya satu orang guru menangani sekitar 11 murid.

*****Tahukah Anda?**

Bahwa di Kecamatan Singkawang Timur guru tingkat SMA didominasi oleh Perempuan yaitu sebesar 63 persen.

Jumlah sarana kesehatan di Kecamatan Singkawang Timur pada tahun 2015 terdiri dari satu buah Rumah Sakit Jiwa, satu buah Puskesmas, lima buah Puskesmas Kelurahan, 19 Posyandu dan 10 Polindes. Sedangkan untuk tenaga kesehatan, terdiri 12 orang dokter, dua orang dokter gigi, dan 42 orang paramedis.

Program Keluarga Berencana (KB) merupakan salah satu kegiatan yang dilakukan pemerintah guna mewujudkan keluarga sejahtera (KS) melalui upaya penurunan tingkat kelahiran, yaitu dengan cara pemakaian alat kontrasepsi secara konsisten dan berkesinambungan.

*****Tahukah Anda?**

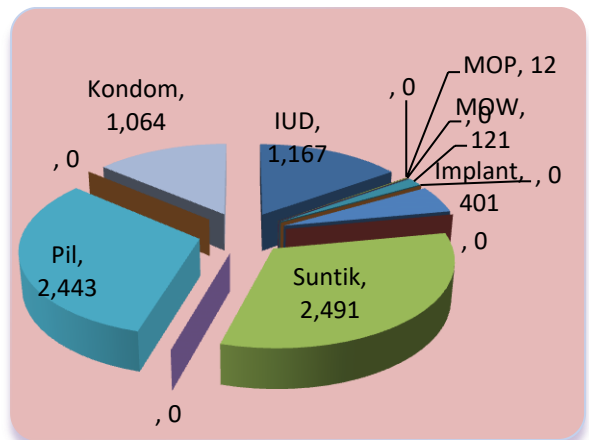
Kelurahan Pajintan, Kecamatan Singkawang Timur mewakili Kota Singkawang dalam Lomba 10 Program Pemberdayaan Kesejahteraan Keluarga (PKK), Pos Pelayanan Terpadu (Posyandu), dan Toga Tingkat Kalbar 2015.

Menurut data dari Badan Pemberdayaan Masyarakat, Perempuan dan Keluarga Berencana Kota Singkawang, pada tahun 2015 terdapat 5.054 pasangan usia subur (PUS), dimana sebagian besar menggunakan alat kontrasepsi suntik sebesar 32, 35 persen. Pilihan kedua adalah menggunakan pil sebesar 31,73 persen.

Statistik Kesehatan Singkawang Timur, 2015

Uraian	2015
Tempat Berobat	
RSU/Jiwa	1
Puskesmas	1
Puskesmas Kelurahan	5
Posyandu	19
Polindes	10
Tenaga Kesehatan	
Dokter	9
Dokter Gigi	1
Paramedis	191

Grafik Peserta KB Menurut Alat Kontrasepsi di Singkawang Timur, 2015



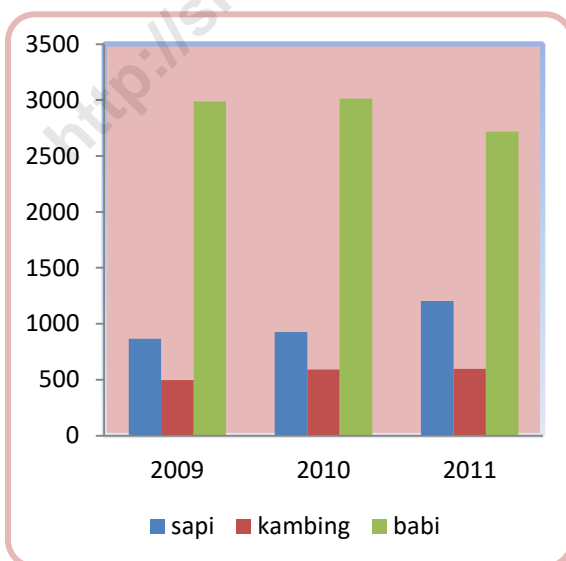
Statistik Tanaman Pangan Kecamatan Singkawang Timur 2010 - 2011

Uraian	2010	2011
Padi		
Luas Panen (Ha)	1.164	1.619
Produksi (Ton)	4.286	6.093
Jagung		
Luas Panen (Ha)	297	383
Produksi (Ton)	1.535	1.912

Luas panen tanaman padi di Kecamatan Singkawang Timur tahun 2012 adalah 1.282 hektar dengan jumlah produksi 4.588 ton, mengalami penurunan dari tahun sebelumnya yaitu sebanyak 1.535 ton. Demikian juga dengan luas panen yang berkurang 377 hektar.

Produk unggulan untuk tanaman palawija selain padi adalah jagung dengan luas panen 192 hektar dan jumlah produksi 886 ton. Untuk tanaman perkebunan dalam hal ini adalah karet pada tahun 2012 yang belum menghasilkan sebesar 922 hektar, yang menghasilkan 5.946 hektar, tanaman tua/rusak sebesar 1.830 hektar.

Populasi Ternak Singkawang Timur, 2009 – 2011



***Tahukah Anda?

Di Kecamatan Singkawang Timur tahun 2011 jumlah hewan Qurban Sapi sebanyak 32 ekor dan kambing sebanyak 11 ekor.

Potensi ternak di Singkawang Timur adalah sapi, kambing dan babi. Populasi sapi pada tahun 2012 sebanyak 1.157, kambing sebanyak 552 ekor, babi sebanyak 3.166 ekor. Potensi unggas berturut-turut ayam buras, ayam ras pedaging, ayam ras petelur, itik serta burung puyuh.

Berdasarkan informasi dari Kantor Kecamatan Singkawang Timur, pada tahun 2011 di Singkawang Timur tercatat 28 perusahaan industri sedang/kecil, yang tersebar di semua kelurahan. Meskipun termasuk jumlah yang sangat kecil, akan tetapi tidak menutup kemungkinan kedepannya akan mengalami pertumbuhan yang pesat.



Sumber: internet

Menurut data dari Dinas Perindustrian, Perdagangan, Koperasi dan Usaha Kecil Menengah Kota Singkawang, di Kecamatan Singkawang Timur terdapat tujuh perusahaan industri berbentuk badan perseorangan yang bergerak di bidang industri kecap, makanan unggas, kerajinan pande besi, bengkel las dan kopi. Perusahaan perseorangan terbesar memiliki tenaga kerja sebanyak 35 orang yang memproduksi kecap. Namun dari ketujuh perusahaan industri tersebut, dua diantaranya tidak aktif lagi. Perusahaan industri Bumi Karya dan Farm Kasindo yang bergerak di bidang makanan unggas.

Direktori

Perusahaan Industri Kecil dan Menengah
Kecamatan Singkawang Timur, 2011

Nama Perusahaan	Tenaga Kerja	Nama Produk	Ket
PD. SUMBER SEDAP WANGI	35	Kecap	Aktif
BUMI KARYA	0	Makanan Unggas	Non Aktif
FARM KASINDO	0	Makanan Unggas	Non Aktif
SINAR BARU	4	Makanan Unggas	Aktif
KELUARGA	2	Kerajinan Pande Besi	Aktif
KELUARGA	2	Bengkel Las	Aktif
ORANG MAS	8	Kopi	Aktif

Sumber : KCDA Singkawang Timur 2011



Sumber: internet

**Statistik Usaha Perdagangan
Kecamatan Singkawang Timur, 2011**

Usaha	Jumlah
Sembako	124
Mebel	2
Pakaian Jadi	2
Bengkel Motor/Sepeda/Mobil	26
Bengkel Las/Cat/Ketok Bodi Mobil	5
Suku cadang Alat-alat Mesin	2
Pandai Besi	2
Penampung/Gudang Karet	8
Reparasi Elektronika	1
Cuci Mobil	1
Pemecah Batu	2
Penggilingan Jagung/Padi/Sagu	10
Gudang Jagung/Padi	1
Barang Kelontong	7
Pabrik Kecap	1
Pangkalan Minyak	3
Penjahit Pakaian	1
Pengolahan Kayu	1
ATK	1
Kosmetik	1
Toko Ponsel/Wartel	4
Kontraktor	6
Peternakan Ayam/Babi	9
Bahan Bangunan	3
Koperasi Kredit	1
Air Minum Kemasan	1
Daging Babi	3
Minuman	31
Mie	5
Rumah Makan	4
Warung Kopi	28
Bilyard	20
Penyewaan VCD	3

Pada tahun 2011 di Kecamatan Singkawang Timur usaha perdagangan yang terbanyak adalah sembako yaitu 124 usaha. Usaha tersebut tersebar hampir merata diseluruh kelurahan, yaitu Kelurahan Pajintan 39 usaha, Sanggau Kulor 14 usaha, Nyarumkop 16 usaha, Bagak Sahwa 21 usaha dan Kelurahan Mayasopa 34 usaha.



Sumber: internet

Usaha jasa perorangan yang ada di Kecamatan Singkawang Timur seperti bengkel motor, meja billyard dan warung kopi. Terdapat 22 usaha bengkel motor, 20 meja billyard serta 28 warung kopi di Kecamatan Singkawang Timur.

Di Kecamatan Singkawang Timur terdapat beberapa tujuan wisata yang dapat dikunjungi wisatawan baik lokal maupun mancanegara. Tempat wisata tersebut tidak menyebar merata kelima kelurahan hanya terdapat di dua kelurahan saja di Kecamatan Singkawang Timur yaitu Taman Eria dan Batu Belimbing yang terletak di Kelurahan Nyarumkop. Selain itu ada juga tempat wisata Gunung Poteng, Air Terjun Sibohe, Hangmui dan Gunung Roban yang terletak di Kelurahan Pajintan.

Meskipun tak sebaik sarana prasarana seperti terdapat di tempat wisata di Kecamatan Singkawang Selatan, namun hiburan yang ditawarkan tujuan wisata di Kecamatan singkawang Timur akan memberi nuansa yang berbeda.



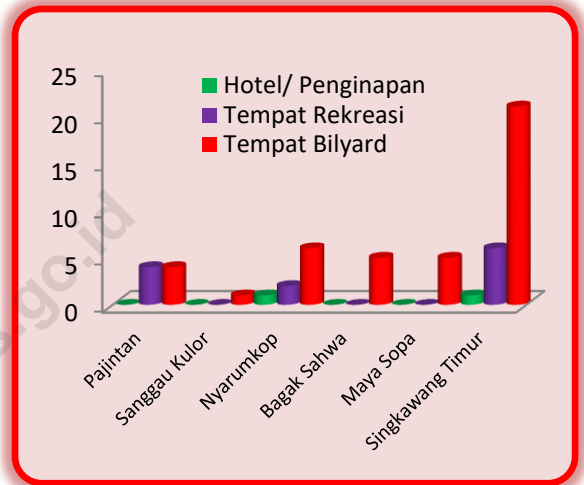
Wisata Batu Belimbing
Sumber: internet

***Tahukah Anda?

Meskipun nama Bukit Roban sama dengan salah satu nama kelurahan di Kecamatan Singkawang Tengah, tetapi justru masuk ke dalam wilayah Kelurahan Pajintan Kecamatan Singkawang timur.

Statistik Sarana / Prasarana Wisata dan Hiburan

Kecamatan Singkawang Timur, 2011



***Tahukah Anda?

Sampai tahun 2011 di Kecamatan Singkawang Timur belum ada satupun kelurahan yang memiliki bangunan hotel.

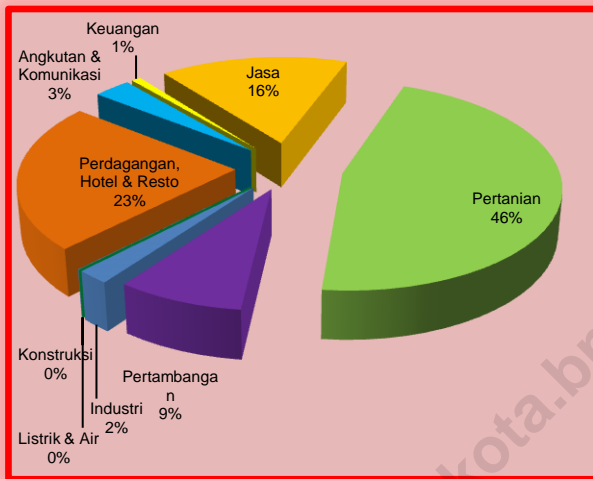
Jenis Objek Wisata

Kecamatan Singkawang Timur, 2011

Jenis Objek Wisata	Kelurahan
Taman Eria	Nyarumkop
Gunung Poteng	Pajintan
Air Terjun Sibohe	Pajintan
Batu Belimbing	Nyarumkop
Hangmui	Pajintan
Gunung Roban	Pajintan

Sumber: KCDA Singkawang Timur 2012

Statistik Peran Sektoral terhadap PDRB di Singkawang Timur, 2009



Indikator Ekonomi Kecamatan Singkawang Timur, 2009

Indikator	Skw Timur	Kota Skw
PDRB berlaku (juta)	164.481	2.202.041
PDRB konstan (juta)	88.750	1.165.501
Pertumbuhan Ekonomi (%)	5,71	4,88
PDRB per kapita (juta)	9,13	12,39

Laju pertumbuhan ekonomi di Kecamatan Singkawang Timur paling tinggi di Kota Singkawang yaitu sebesar 5,71persen. Hal itu tidak terlepas dari sektor pertanian yang merupakan tulang punggung perekonomian di Kecamatan Singkawang Timur. Sektor lain yang juga berperan cukup besar adalah sektor perdagangan, hotel dan restoran serta pertambangan yang masing – masing berperan sebesar 23,18persen dan 8,32persen.

PDRB nominal berlaku Kecamatan Singkawang Utara tahun 2009 sebesar 164.481 juta atau hanya berkontribusi sebesar 7,47 persen terhadap total PDRB Kota Singkawang.

PDRB per kapita warga Singkawang Timur pada tahun 2009 tercatat sebesar 9,13 juta. Nilai ini jauh dibawah rata-rata PDRB per kapita penduduk Kota Singkawang yang sebesar 12,391 juta.



LAMPIRAN TABEL

<http://singkawangkota.bps.go.id>

Tabel 1
Luas Wilayah Menurut Penggunaan Lahan
di Kecamatan Singkawang Timur Tahun 2012

Penggunaan Lahan	Luas (ha)
I. Lahan Sawah	930
1. Irigasi Teknis	0
2. Irigasi Setengah Teknis	0
3. Irigasi Sederhana	537
4. Irigasi Desa/Non PU	187
5. Tadah Hujan	206
6. Pasang Surut	0
7. Lebak	0
8. Lainnya	0
II. Lahan bukan Sawah	8.647
1. Tegal/Kebun	677
2. Ladang /Huma	0
3. Perkebunan	5.098
4. Hutan Rakyat/Ditanami pohon	652
5. Tambak	0
6. Kolam/Tebat/Empang	33
7. Padang penggembalaan/Rumput	2
8. Sementara Tidak Diusahakan	1.647
9. Lainnya	538
III. Lahan Bukan Pertanian	7.049
1. Bangunan/Bangunan/Halaman	375
2. Hutan Negara	6.028
3. Rawa-Rawa (Tidak ditanami)	54
4. Lainnya	592
Total Luas Kecamatan	16.626

Sumber : KCDA Singkawang Timur 2011

Tabel 2
 Nama-Nama Perangkat Kecamatan yang Masih Menjabat
 di Kantor Camat Singkawang Timur Tahun 2012

Nama	Jabatan
PAULUS OKTAVIANUS KONI, S.Sos	Camat
Drs. HERRY SETIADI	Sekcam
NANDANG KUSLAN	Kasie Pemerintahan
AGUS HARYANTO	Plt.Kasie Kesejahteraan Sosial
ALBINA	Kasie Ekonomi dan Pembangunan
AGUS HARIYANTO	Kasie Trantib
NANDANG KUSLAN	Plt. Kasi Pemberdayaan dan Perempuan

Sumber : KCDA Singkawang Timur 2012

Tabel 3
Luas Kelurahan, Penduduk dan Kepadatan Penduduk
Kecamatan Singkawang Timur Tahun 2012

Kelurahan	Luas (Km ²)	Penduduk (jiwa)	Jiwa/Km ²
Pajintan	15,83	6.606	417
Sanggau Kulor	26,85	2.477	92
Nyarumkop	21,86	3.723	170
Bagak Sahwa	19,98	2.623	131
Maya Sopa	81,74	4.282	52
Kecamatan Singkawang Timur	166,26	19.711	118

Sumber : KCDA Singkawang Timur 2012

Tabel 4
 Banyaknya Mutasi Penduduk (Lahir, Mati, Pindah, Datang)
 di Kecamatan Singkawang Timur tahun 2012
 (Jiwa)

Kelurahan	Lahir	Mati	Datang	Pindah
Pajintan	72	30	66	44
Sanggau Kulor	21	12	19	10
Nyarumkop	15	20	22	15
Bagak Sahwa	15	10	11	6
Maya Sopa	17	9	18	9
Total	140	81	136	84

Sumber : KCDA Singkawang Timur 2012

Tabel 5
Persentase Jumlah Guru Berdasarkan Tingkat Pendidikan
di Kecamatan Singkawang Timur tahun 2012

Tingkat Pendidikan	Laki-laki	Perempuan
TK	0	12
SD	57	120
SMP	30	53
SMA	31	22

Sumber : KCDA Singkawang Timur 2012

Tabel 6
Pencapaian Peserta KB Menurut Jenis Alat Kontrasepsi
di Kecamatan Singkawang Timur tahun 2012

Jenis Kontrasepsi	KB Aktif	KB Baru	Jumlah
IUD	1.167	181	1.348
MOP	12	5	17
MOW	121	59	180
Implant	401	52	453
Suntik	2.491	287	2.778
Pil	2.443	243	2.686
Kondom	1.062	1.525	2.589
Total	7.699	2.352	10.051

Sumber : KCDA Singkawang Timur 2012

Tabel 7
Luas Areal Tanaman Perkebunan (Ha)
di Kecamatan Singkawang Timur tahun 2012

Komoditi	Belum Menghasilkan	Menghasilkan	Tua / Rusak	Jumlah
Karet	922	5.946	1.830	8.698
Kopi	2	10	-	12
Lada	-	27	2	29
Kakao	91	71	-	162
Kelapa	6	61	-	67
Kelapa Hibrida	-	-	-	-
Kelapa Sawit	430	64	-	494
Kemiri	-	-	-	-
Cengkeh	-	-	-	-
Pinang	7	2	-	9

Sumber : KCDA Singkawang Timur 2012

DATA

Mencerdaskan Bangsa



BADAN PUSAT STATISTIK KOTA SINGKAWANG

Jl.A.Yani No.75 Singkawang Telp/Fax: (0562)631334

Email:bps6172@bps.go.id

