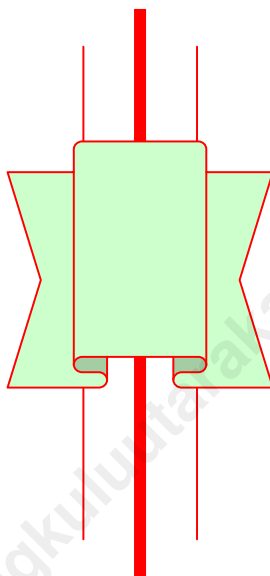


---

**KECAMATAN PUTRI HIJAU DALAM ANGKA**


***PUTRI HIJAU IN FIGURES***

**2009**



**Badan Pusat Statistik Kabupaten Bengkulu Utara**

---



*Kecamatan PutriHijau Dalam Angka 2009*

## KATA PENGANTAR

Buku Kecamatan Putri Hijau Dalam Angka Tahun 2009 ini, adalah merupakan penerbitan lanjutan yang pernah diterbitkan pada tahun-tahun sebelumnya.

Data-data yang dihimpun dan disajikan dalam bentuk tabel, buku ini terbit berkat bantuan peran serta dan partisipasi dari seluruh pihak Dinas/Instansi yang ada dalam Kecamatan Putri Hijau, sehingga dapat terwujud penerbitan buku ini.


Atas kerja sama yang baik antara semua pihak yang telah memberikan bantuan, kami menghaturkan ucapan terima kasih yang sebesar-besarnya.

Kami menyadari bahwa kemungkinan disana sini masih banyak kelemahan-kelemahan dan kekurangan yang perlu perbaikan di dalam penyajian maupun bentuk penyusunan buku ini.

Kritik serta saran untuk kebaikan sangat kami harapkan untuk penyempurnaan penerbitan buku dimasa yang akan datang.

Arga Makmur, Oktober 2009  
Koordinator Statistisk Kecamatan  
Putri Hijau

**ELYANJONI**  
NIP. 198301212006041014



*Kecamatan PutriHijau Dalam Angka 2009*

## DAFTAR ISI

	Hal
KATA PENGANTAR.....	i
DAFTAR ISI.....	ii
DAFTAR TABEL.....	iii
PENJELASAN UMUM.....	iv
1. GEOGRAFI .....	1
2. PEMERINTAHAN .....	7
3. KEPENDUDUKAN.....	11
4. SOSIAL .....	17
5. PERTANIAN .....	30
6. KEUANGAN.....	36

## DAFTAR TABEL

Tabel	Hal
<b>I. GEOGRAFI</b>	
1.1 Jarak antara Kecamatan dengan Kelurahan/Desa di Kecamatan Putri Hijau Tahun 2003 .....	1
1.2 Luas Desa di Kecamatan Putri Hijau Tahun 2008.....	3
1.3 Letak Geografis Desa di Kecamatan Putri Hijau Tahun 2008.....	5
<b>II. PEMERINTAHAN</b>	
2.1 Klasifikasi Desa/Kelurahan di Kecamatan Putri Hijau Tahun 2008.....	7
2.2 Status Desa/Kelurahan di Kecamatan Putri Hijau Tahun 2008.....	9
<b>III. KEPENDUDUKAN</b>	
3.1 Luas Wilayah, Jumlah Penduduk dan Kepadatannya dirinci menurut Desa/Kelurahan Tahun 2008.....	11
3.2 Banyaknya Rumah Tangga, Penduduk, Rata-rata anggota Rumah Tangga dirinci menurut Desa/Kelurahan di Kecamatan Putri Hijau Tahun 2008.....	13
3.3 Jumlah Penduduk Menurut Jenis Kelamin, Sex Rasio dirinci Menurut Desa/Kelurahan di Kecamatan Putri Hijau Tahun 2008.....	15

#### **IV. SOSIAL**


4.1	Banyaknya Sekolah Dasar Berdasarkan Statusnya dimenurut Desa di Kecamatan Putri Hijau Tahun 2008.....	17
4.2	Banyaknya Sekolah Lanjutan Tingkat Pertama Berdasarkan Statusnya dimenurut Desa di Kecamatan Putri Hijau Tahun 2008	19
4.3	Banyaknya Sekolah Menenga Umum Berdasarkan Statusnya dimenurut Desa di Kecamatan Putri Hijau Tahun 2008.....	21
4.4	Banyaknya Sarana Kesehatan di Kecamatan Putri Hijau Tahun 2008.	23
4.5	Banyaknya Tenaga Kesehatan di kecamatan Putri Hijau Tahun 2008...	24
4.6	Banyaknya Akseptor Baru Keluarga Berencana Menurut Alat Yang diGunakandi kecamatan Putri Hijau Tahun 2008.....	26
4.7	Banyaknya Akseptor Aktif Keluarga Berencana Menurut Alat Yang digunakan di kecamatan Putri Hijau Tahun 2008.....	27
4.8	Banyaknya Sarana Ibadah di Kecamatan Putri Hijau Tahun 2008.....	28

#### **V. PERTANIAN**

5.1	Luas Lahan Sawah dan bukan Sawah menurut Desa di Kecamatan Putri Hijau Tahun 2008.....	30
5.2	Produksi dan Luas Panen Palawija di Kecamatan Putri Hijau Tahun 2008.....	32
5.3	Produksi dan Luas Panen Sayur-sayuran di Kecamatan Putri Hijau Tahun 2008.....	33
5.4	Produksi dan Luas Panen Tanaman Buah-buahan di kecamatan	

Putri Hijau Tahun 2008.....	34
5.5 Luas Usaha, Produksi dan Nilai Perikanan Darat di Kecamatan Putri Hijau Tahun 2008.....	35
<b>VI. KEUANGAN</b>	
I.1 Banyaknya Koperasi di Kecamatan Putri Hijau Tahun 2008.....	36
I.2 Banyaknya Akomodasi di Kecamatan Putri Hijau Tahun 2008.....	38
I.3 Banyaknya Rumah Tangga Pengguna Listrik di Kecamatan Putri Hijau Tahun 2008.....	40

<http://bengkuluutarakab.bps.go.id>



## I. GEOGRAFI

### I.1 Batas Wilayah

Kecamatan Putri Hijau terletak dibagian Utara kota Arga Makmur, Ibu kota Kabupaten Bengkulu Utara. Kecamatan ini memiliki luas wilayah 1.113,42 Km persegi.

Batas-batas wilayah kecamatan Putri Hijau adalah :


- Sebelah Utara : Kabupaten Mukomuko
- Sebelah Selatan : Samudera Indonesia
- Sebelah Timur : Kecamatan Ketahun Dan Napal Putih
- Sebelah Barat : Kecamatan Mukomuko Selatan

### I.2 Wilayah Administratif

Kecamatan Putri Hijau terdiri dari 19 desa defenitif dengan Pusat Pemerintahan terletak di desa pasar Kota Bani.

### I.3 Topografi

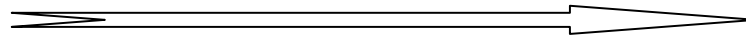
Kecamatan Putri Hijau keadaan topografinya berbukit-bukit dan banyak lereng, sebagian berada dipinggir pantai yang berbatasan dengan Samudera Indonesia. Ketinggian wilayah berkisar antara 0 – 1.500 meter diatas permukaan laut.



#### **I.4 Iklim, Flora dan Fauna**

Seperti wilayah Indonesia pada umumnya, kecamatan Putri Hijau beriklim tropis dengan curah hujan yang cukup tinggi sepanjang tahun yaitu berkisar 1.000 – 2.000 mm per tahun dengan variasi cukup merata setiap bulan.

Vegetasi yang tumbuh di wilayah kecamatan Putri Hijau sangat beragam, seperti kayu meranti, pulai, ketuko dan berbagai jenis buah-buahan seperti cempedak, durian, mangga, rambutan dan berbagai tanaman perkebunan seperti karet, kopi, Kelapa Sawit dan kakao. Di kecamatan ini juga terdapat hutan lindung yang bertujuan untuk menjaga kelestarian alam. Sedangkan fauna yang banyak dijumpai di Kecamatan Putri Hijau diantaranya Harimau Sumatera, Tapir, Rusa, Babi Hutan, Kambing Hutan dan lain sebagainya.



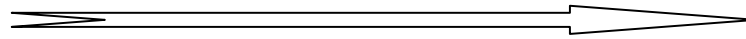


## II. GEOGRAFI

Tabel 1.1. Jarak Antara Desa/Kel dengan Ibukota Kecamatan di Kecamatan Putri Hijau Tahun 2008

No	Kelurahan/Desa	Jarak (Km)
(1)	(2)	(3)
1	Air Petai	5,0
2	Karang Pulau	21,0
3	Karang Tengah	28,0
4	Air Muring	7,0
5	Pasar Baru Kota Bani	0,0
6	Pasar Sebelat	2,0
7	Talang Arah	4,0
8	Cipta Mulya	20,0
9	Air Pandan	32,0
10	Suka Negara	5,0

Sumber : BPS Kab. Bengkulu Utara



*Kecamatan PutriHijau Dalam Angka 2009*

Tabel 1.1. Lanjutan

No	Kelurahan/Desa	Jarak (Km)
(1)	(2)	(3)
11	Karya Jaya	6,0
2	Karya Bakti	7,0
13	Suka Medan	12,0
14	Suka Merindu	9,0
15	Suka Maju	14,0
16	Suka Baru	20,0
17	Karya Pelita	12,0
18	Suka Makmur	13,0
19	Air Putih	17,0

Sumber : BPS Kab. Bengkulu Utara

Tabel 1.2. Luas Desa Di Kecamatan Putri Hijau Tahun 2008

No	Nama Desa/Kelurahan	Luas (Km2)
(1)	(2)	(3)
1	Air Petai	35,00
2	Karang Pulau	20,00
3	Karang Tengah	25,00
4	Air Muring	9,00
5	Pasar Baru Kota Bani	229,15
6	Pasar Sebelat	271,73
7	Talang Arah	34,80
8	Cipta Mulya	10,11
9	Air Pandan	5,00
10	Suka Negara	15,97

Sumber : BPS Kab. Bengkulu Utara

Tabel 1.2. Lanjutan

No	Nama Desa/Kelurahan	Luas (Km2)
(1)	(2)	(3)
11	Karya Jaya	80,15
12	Karya Bakti	12,77
13	Suka Medan	25,54
14	Suka Merindu	93,21
15	Suka Maju	64,18
16	Suka Baru	121,66
17	Karya Pelita	17,15
18	Suka Makmur	13,00
19	Air Putih	30,00
Jumlah		1113,42

Sumber : BPS Kab. Bengkulu Utara

Tabel 1.3. Letak Geografis Desa Di Kecamatan Putri Hijau Tahun 2008

No	Nama Desa/Kelurahan	Pantai	Bukan Pantai
(1)	(2)	(3)	(4)
1	Air Petai	V	-
2	Karang Pulau	-	v
3	Karang Tengah	-	v
4	Air Muring	-	v
5	Pasar Baru Kota Bani	v	-
6	Pasar Sebelat	v	-
7	Talang Arah	-	v
8	Cipta Mulya	-	v
9	Air Pandan	-	v
10	Suka Negara	-	v

Sumber : BPS Kab. Bengkulu Utara

Tabel 1.3. Lanjutan

No	Nama Desa/Kelurahan	Pantai	Bukan Pantai
(1)	(2)	(3)	(4)
11	Karya Jaya	-	V
12	Karya Bakti	-	V
13	Suka Medan	-	V
14	Suka Merindu	-	V
15	Suka Maju	-	V
16	Suka Baru	-	V
17	Karya Pelita	-	V
18	Suka Makmur	-	V
19	Air Putih	-	V

Sumber : BPS Kab. Bengkulu Utara

### III. PEMERINTAHAN

Tabel 2.1. Klasifikasi Desa/Kelurahan di Kecamatan Putri Hijau Tahun 2008

No	Desa/Kelurahan	Klasifikasi
(1)	(2)	(3)
1	Air Petai	Swakarsa
2	Karang Pulau	Swakarsa
3	Karang Tengah	Swakarsa
4	Air Muring	Swakarsa
5	Pasar Baru Kota Bani	Swakarsa
6	Pasar Sebelat	Swadaya
7	Talang Arah	Swakarsa
8	Cipta Mulya	Swadaya
9	Air Pandan	Swadaya
10	Suka Negara	Swakarsa

Sumber : BPS Kab. Bengkulu Utara

Tabel 2.1. Klasifikasi Desa/Kelurahan di Kecamatan Putri Hijau Tahun 2008

No	Desa/Kelurahan	Klasifikasi
(1)	(2)	(3)
11	Karya Jaya	Swakarsa
12	Karya Bakti	Swakarsa
13	Suka Medan	Swakarsa
14	Suka Merindu	Swadaya
15	Suka Maju	Swadaya
16	Suka Baru	Swakarsa
17	Karya Pelita	Swadaya
18	Suka Makmur	Swadaya
19	Air Putih	Swakarsa

Sumber : BPS Kab. Bengkulu Utara



Tabel 2.2. Status Desa/Kelurahan di Kecamatan Putri Hijau Tahun 2008

No	Desa/Kelurahan	Definitif	Persiapan
(1)	(2)	(3)	(4)
1	Air Petai	V	-
2	Karang Pulau	V	-
3	Karang Tengah	V	-
4	Air Muring	V	-
5	Pasar Baru Kota Bani	V	-
6	Pasar Sebelat	V	-
7	Talang Arah	V	-
8	Cipta Mulya	V	-
9	Air Pandan	V	-
10	Suka Negara	v	-

Sumber : BPS Kab. Bengkulu Utara

Tabel 2.2. Lanjutan

No	Desa/Kelurahan	Definitif	Persiapan
(1)	(2)	(3)	(4)
11	Karya Jaya	V	-
12	Karya Bakti	V	-
13	Suka Medan	V	-
14	Suka Merindu	V	-
15	Suka Maju	V	-
16	Suka Baru	V	-
17	Karya Pelita	V	-
18	Suka Makmur	V	-
19	Air Putih	V	-

Sumber : BPS Kab. Bengkulu Utara

### III.1.1 KEPENDUDUKAN

Tabel 3.1. Luas Wilayah, Jumlah Penduduk dan Kepadatannya Dirinci Menurut Desa/Kelurahan di Kecamatan Putri Hijau Tahun 2008

No	Desa/Kelurahan	Luas KM <sup>2</sup> )	Jumlah Penduduk	Kepadatan Penduduk
(1)	(2)	(3)	(4)	(5)
1	Air Petai	35,00	2.956	84.5
2	Karang Pulau	20,00	2.518	126.9
3	Karang Tengah	25,00	2.232	111.6
4	Air Muring	9,00	1.790	198,8
5	Pasar Baru Kota Bani	229,15	2.490	10.9
6	Pasar Sebelat	271,73	12.143	44.7
7	Talang Arah	34,80	1.004	28,9
8	Cipta Mulya	10,11	1.692	167.3
9	Air Pandan	5,00	707	141.4
10	Suka Negara	15,97	754	47.2

Tabel 3.1. Lanjutan

No	Desa/Kelurahan	Luas KM <sup>2</sup> )	Jumlah Penduduk	Kepadatan Penduduk
(1)	(2)	(3)	(4)	(5)
11	Karya Jaya	80,15	530	6.6
12	Karya Bakti	12,77	1.843	144.3
13	Suka Medan	25,54	774	30.3
14	Suka Merindu	93,21	807	8.6
15	Suka Maju	64,18	510	7.9
16	Suka Baru	121,66	994	8.2
17	Karya Pelita	17,15	898	52.3
18	Suka Makmur	13,00	3.125	240.4
19	Air Putih	30,00	2.557	85.2
Jumlah		1.113,42	40.325	36.2

Sumber : BPS Kab. Bengkulu Utara

Tabel 3.2. Banyaknya Rumah Tangga, Penduduk, Rata-rata Anggota Rumah Tangga Dirinci Menurut Desa di Kecamatan Putri Hijau Tahun 2008

No	Desa/Kelurahan	Rumah Tangga	Penduduk	Rata- rata ART
(1)	(2)	(3)	(4)	(5)
1	Air Petai	937	2.956	3,9
2	Karang Pulau	795	2.518	3,2
3	Karang Tengah	547	2.232	4,0
4	Air Muring	933	1.790	1,9
5	Pasar Baru Kota Bani	739	2.490	3,4
6	Pasar Sebelat	1.063	12.143	11,4
7	Talang Arah	252	1.004	4,0
8	Cipta Mulya	435	1.692	3,9
9	Air Pandan	228	707	3,1
10	Suka Negara	180	754	4,2

Sumber : BPS Kab. Bengkulu Utara

Tabel 3.2. Lanjutan

No	Desa/Kelurahan	Rumah Tangga	Penduduk	Rata- rata ART
(1)	(2)	(3)	(4)	(5)
11	Karya Jaya	175	530	3.0
12	Karya Bakti	471	1.843	4.0
13	Suka Medan	331	774	2.3
14	Suka Merindu	178	807	4,5
15	Suka Maju	342	510	1.5
16	Suka Baru	236	994	4.2
17	Karya Pelita	315	898	2.9
18	Suka Makmur	980	3.125	3,2
19	Air Putih	675	2.557	3.8
Jumlah		9.443	40.325	4.3

Sumber : BPS Kab. Bengkulu Utara

Tabel 3.3. Jumlah Penduduk Menurut Jenis Kelamin, Sex Rasio Dirinci Menurut Desa di Kecamatan Putri Hijau Tahun 2008

No	Desa/Kelurahan	Laki-laki	Perempuan	Jumlah	Sex rasio
(1)	(2)	(3)	(4)	(5)	(6)
1	Air Petai	1552	1404	2956	110,48
2	Karang Pulau	1286	1233	2518	104,32
3	Karang Tengah	1201	1031	2232	116,44
4	Air Muring	930	860	1790	108,08
5	Pasar Baru Kota Bani	1281	1209	2490	105,91
6	Pasar Sebelat	6641	5503	12143	120,68
7	Talang Arah	537	467	1004	114,91
8	Cipta Mulya	906	787	1692	115,14
9	Air Pandan	381	326	707	117,05
10	Suka Negara	378	376	754	100,51

Sumber : BPS Kab. Bengkulu Utara

Tabel 3.3. Lanjutan

No	Desa/Kelurahan	Laki-laki	Perempuan	Jumlah	Sex rasio
(1)	(2)	(3)	(4)	(5)	(6)
11	Karya Jaya	270	260	530	103,86
12	Karya Bakti	965	878	1843	109,99
13	Suka Medan	409	365	774	112,16
14	Suka Merindu	432	375	807	115,06
15	Suka Maju	271	239	510	113,53
16	Suka Baru	532	462	994	115,07
17	Karya Pelita	471	427	898	110,40
18	Suka Makmur	1671	1454	3125	114,92
19	Air Putih	1340	1216	2557	110,20
Jumlah		21.453	18.872	40.325	113,68

Sumber : BPS Kab. Bengkulu Utara



### III.1.2 SOSIAL

Tabel 4.1. Banyaknya Sekolah Dasar Berdasarkan Statusnya Menurut Desa di Kecamatan Putri Hijau Tahun 2008

No	Desa/Kelurahan	SD		Jumlah
		Negeri	Swasta	
(1)	(2)	(3)	(4)	(5)
1	Air Petai	2	-	2
2	Karang Pulau	2	-	2
3	Karang Tengah	2	-	2
4	Air Muring	1	-	1
5	Pasar Baru Kota Bani	1	-	1
6	Pasar Sebelat	1	-	1
7	Talang Arah	1	-	1
8	Cipta Mulya	2	-	2
9	Air Pandan	1	-	1
10	Suka Negara	1	-	1

Sumber : Diknas Bengkulu Utara

Tabel 4.1. Lanjutan

No	Desa/Kelurahan	SD		Jumlah
		Negeri	Swasta	
(1)	(2)	(3)	(4)	(5)
11	Karya Jaya	-	-	-
12	Karya Bakti	2	-	2
13	Suka Medan	1	-	1
14	Suka Merindu	-	-	-
15	Suka Maju	1	-	1
16	Suka Baru	-	-	-
17	Karya Pelita	1	-	1
18	Suka Makmur	2	-	2
19	Air Putih	2	-	2

Sumber : Diknas Bengkulu Utara

Tabel 4.2. Banyaknya Sekolah Sekolah Menengah Tingkat Pertama (SLTP) Berdasarkan Statusnya Menurut Desa Di Kecamatan Putri Hijau Tahun 2008

No	Desa/Kelurahan	SLTP		Jumlah
		Negeri	Swasta	
(1)	(2)	(3)	(4)	(5)
1	Air Petai	-	1	1
2	Karang Pulau	1	-	1
3	Karang Tengah	-	-	-
4	Air Muring	-	-	-
5	Pasar Baru Kota Bani	1	-	1
6	Pasar Sebelat	-	-	-
7	Talang Arah	-	-	-
8	Cipta Mulya	-	-	-
9	Air Pandan	-	-	-
10	Suka Negara	-	-	-

Sumber : Diknas Bengkulu Utara

Tabel 4.2.Lanjutan

No	Desa/Kelurahan	SLTP		Jumlah
		Negeri	Swasta	
(1)	(2)	(3)	(4)	(5)
11	Karya Jaya	-	-	-
12	Karya Bakti	-	-	-
13	Suka Medan	1	-	-
14	Suka Merindu	-	-	-
15	Suka Maju	-	-	-
16	Suka Baru	-	-	-
17	Karya Pelita	-	-	-
18	Suka Makmur	1	-	1
19	Air Putih	-	-	-

Sumber : Diknas Bengkulu Utara

Tabel 4.3. Banyaknya Sekolah Sekolah Menengah Umum (SMU) Berdasarkan Statusnya Menurut Desa Di Kecamatan Putri Hijau Tahun 2008

No	Desa/Kelurahan	SMU		Jumlah
		Negeri	Swasta	
(1)	(2)	(3)	(4)	(5)
1	Air Petai	-	-	-
2	Karang Pulau	-	-	-
3	Karang Tengah	-	-	-
4	Air Muring	-	-	-
5	Pasar Baru Kota Bani	-	-	-
6	Pasar Sebelat	1	-	1
7	Talang Arah	-	-	-
8	Cipta Mulya	-	-	-
9	Air Pandan	-	-	-
10	Suka Negara	-	-	-

Sumber : Diknas Bengkulu Utara

Tabel 4.3.Lanjutan

No	Desa/Kelurahan	SMU		Jumlah
		Negeri	Swasta	
(1)	(2)	(3)	(4)	(5)
11	Karya Jaya	-	-	-
12	Karya Bakti	-	-	-
13	Suka Medan	-	-	-
14	Suka Merindu	-	-	-
15	Suka Maju	-	-	-
16	Suka Baru	-	-	-
17	Karya Pelita	-	-	-
18	Suka Makmur	-	-	-
19	Air Putih	-	-	-

Sumber : Diknas Bengkulu Utara

Tabel 4.4. Banyaknya Sarana Kesehatan di Kecamatan Putri Hijau Tahun 2008

No	Sarana Kesehatan	Jumlah
(1)	(2)	(3)
1.	Rumah Sakit	-
2.	Puskesmas	2
3.	Puskesmas Pembantu	13
4.	Puskesmas Keliling	2
5.	Posyandu	36
6.	Pos Obat	1

Sumber : Puskesmas Putri Hijau

Tabel 4.5. Banyaknya Tenaga Kesehatan Menurut Desa di Kecamatan Putri Hijau Tahun 2008

No	Desa/Kelurahan	Dokter	Bidan	Dukun Bayi
(1)	(2)	(3)		
1	Air Petai	-	2	3
2	Karang Pulau	1	2	3
3	Karang Tengah	-	1	2
4	Air Muring	-	1	1
5	Pasar Baru Kota Bani	2	3	1
6	Pasar Sebelat	-	-	1
7	Talang Arah	-	1	-
8	Cipta Mulya	-	1	1
9	Air Pandan	-	1	-
10	Suka Negara	-	1	-

Sumber : Puskesmas Putri Hijau



Tabel 4.5. Lanjutan

No	Desa/Kelurahan	Dokter	Bidan	Dukun Bayi
(1)	(2)	(3)		
11	Karya Jaya	-	1	1
12	Karya Bakti	-	-	1
13	Suka Medan	-	-	1
14	Suka Merindu	-	-	-
15	Suka Maju	-	-	1
16	Suka Baru	-	-	1
17	Karya Pelita	-	-	1
18	Suka Makmur	-	-	2
19	Air Putih	-	-	1

Sumber : Puskesmas Putri Hijau

Tabel 4.6. Banyaknya Akseptor Baru Keluarga Berencana Menurut Alat Yang Digunakan di Kecamatan Putri Hijau Tahun 2008

No	Jenis Alat	Jumlah Akseptor
(1)	(2)	(3)
1.	I U D	3
2.	M O P / M O W	1
3.	IMPLANT	67
4.	SUNTIKAN	386
5.	P I L	128
6.	KONDOM	1
Jumlah		586

Sumber : PPLKB Putri Hijau

Tabel 4.7. Banyaknya Akseptor KB Aktif Menurut Alat Yang Digunakan di Kecamatan Putri Hijau Tahun 2008

No	Jenis Alat	Jumlah Akseptor
(1)	(2)	(3)
1.	I U D	632
2.	M O P / M O W	185
3.	IMPLANT	860
4.	SUNTIKAN	1.997
5.	P I L	1.266
6.	KONDOM	5
Jumlah		4.945

Sumber : PPLKB Putri Hijau

Tabel 4.8. Banyaknya Sarana Ibadah Menurut Desa di Kecamatan Putri Hijau Tahun 2008

No	Desa/Kelurahan	Masjid	Gereja	Vihara	Pura
(1)	(2)	(3)	(4)	(5)	(6)
1	Air Petai	7	2	-	-
2	Karang Pulau	6	1	-	-
3	Karang Tengah/	2	-	-	-
4	Air Muring	4	-	-	-
5	Pasar Baru Kota Bani	3	-	-	-
6	Pasar Sebelat	2	-	-	-
7	Talang Arah	1	-	-	-
8	Cipta Mulya	4	-	-	-
9	Air Pandan	3	-	-	-
10	Suka Negara	1	-	-	-

Sumber : KUA Putri Hijau

Tabel 4.8. Lanjutan

No	Desa/Kelurahan	Masjid	Gereja	Vihara	Pura
(1)	(2)	(3)	(4)	(5)	(6)
11	Karya Jaya	1	-	-	-
12	Karya Bakti	6	1	-	-
13	Suka Medan	1	-	-	-
14	Suka Merindu	2	-	-	-
15	Suka Maju	2	-	-	-
16	Suka Baru	1	-	-	-
17	Karya Pelita	2	1	-	-
18	Suka Makmur	3	1	-	-
19	Air Putih	4	1	-	-

Sumber : KUA Putri Hijau

### III.1.3 PERTANIAN

Tabel 5.1. Luas Sawah dan bukan sawah Menurut Desa di Kecamatan Putri Hijau Tahun 2008

(Ha)			
No	Desa/Kelurahan	Sawah	Bukan Sawah
(1)	(2)	(3)	(4)
1	Air Petai	35	3.465
2	Karang Pulau	41	1.159
3	Karang Tengah	52	2.448
4	Air Muring	12	1.013
5	Pasar Baru Kota Bani	1.500	21.415
6	Pasar Sebelat	256	26.917
7	Talang Arah	300	3.180
8	Cipta Mulya	30	981
9	Air Pandan	22	1.028
10	Suka Negara	110	1.48752

Sumber : Dinas Pertanian & Peternakan Bengkulu Utara

Tabel 5.1. Lanjutan

No	Desa/Kelurahan	Sawah	Bukan Sawah
(1)	(2)	(3)	(4)
11	Karya Jaya	52	7.963
12	Karya Bakti	35	3.465
13	Suka Medan	525	2.019
14	Suka Merindu	1.059	8.262
15	Suka Maju	190	6.258
16	Suka Baru	1.000	11.166
17	Karya Pelita	350	1.365
18	Suka Makmur	15	1.285
19	Air Putih	35	2.985

Sumber : Dinas Pertanian & Peternakan Bengkulu Utara

Tabel 5.2. Produksi dan Luas Panen Palawija di Kecamatan Putri Hijau Tahun 2008

No	Komoditi	Produksi (ton)	Luas Panen (Ha)
(1)	(2)	(3)	(4)
1.	Jagung	821,6	206
2.	Ubi Kayu	568,80	72
3.	Ubi Jalar	397,70	41
4.	Kacang Tanah	372,20	311
5.	Kedelai	17,70	162
6.	Kacang Hijau	111,36	116

Sumber : Dinas Pertanian & Peternakan Bengkulu Utara



Tabel 5.3. Produksi dan Luas Panen Sayur-sayuran di Kecamatan Putri Hijau  
Tahun 2008

No	Komoditi	Produksi (Kw)	Luas Panen (Ha)
(1)	(2)	(3)	(4)
1.	Kacang Panjang	2.100	45
2.	Cabe	5.354	249
3.	Tomat	-	-
4.	Terung	4.918	5
5.	Ketimun	5.001	60
6.	Kangkung	1.615	22
7.	Bayam	727	22

Sumber : Dinas Pertanian & Peternakan Bengkulu Utara

Tabel 5.4. Produksi dan Luas Panen Tanaman Buah-buahan di Kecamatan Putri Hijau Tahun 2008

No	Komoditi	Produksi (Kw)	Luas Panen (Pohon)
(1)	(2)	(3)	(4)
1.	Adpokat	2.026	338
2.	Pepaya	90.793	969
3.	Mangga	5.905	12
4.	Pisang	-	-
5.	Rambutan	49.198	346
6.	Nenas	35.268	983
7.	Duku/Langsar	1.208	585
8.	Salak	6.864	206
9.	Jeruk	53.312	268
10.	Sawo	6.824	302
11.	Durian	54.566	784
12.	Jambu	26.096	585

Sumber : Dinas Pertanian & Peternakan Bengkulu Utara

Tabel 5.5. Luas Usaha, Produksi dan Nilai Perikanan Darat di Kecamatan Putri Hijau  
Tahun 2008

No	Jenis	Produksi (ton)	Luas Usaha (Ha)	Nilai (000)
(1)	(2)	(3)	(4)	(5)
	Kolam	2,289,37	2,338	113,120
	Tebat Tekhnis	34,65	42	-
	Perikanan Sawah	13,42	42,60	-
	Perairan Umum	5,6	-	56
	Tambak	12,045	-	-


Sumber : Dinas Kelautan dan Perikanan Bengkulu Utara

### III.1.4 KEUANGAN

Tabel 6.1. Banyaknya Koperasi Menurut Desa di Kecamatan Putri Hijau Tahun 2008

No	Desa/Kelurahan	KUD	Koperasi Lainnya
(1)	(2)	(3)	(4)
1	Air Petai	-	-
2	Karang Pulau	1	-
3	Karang Tengah	1	-
4	Air Muring	-	-
5	Pasar Baru Kota Bani	-	-
6	Pasar Sebelat	-	-
7	Talang Arah	-	-
8	Cipta Mulya	1	-
9	Air Pandan	-	-
10	Suka Negara	-	-

Sumber :

  
*Kecamatan PutriHijau Dalam Angka 2009*

Tabel 6.1. Lanjutan

No	Desa/Kelurahan	KUD	Koperasi Lainnya
(1)	(2)	(3)	(4)
11	Karya Jaya	-	-
12	Karya Bakti	1	-
13	Suka Medan	-	-
14	Suka Merindu	-	-
15	Suka Maju	-	-
16	Suka Baru	-	-
17	Karya Pelita	-	-
18	Suka Makmur	1	-
19	Air Putih	1	-

Sumber :

Tabel 6.2. Banyaknya Akomodasi Hotel/Losmen dan Rumah Makan Menurut Desa di Kecamatan Putri Hijau Tahun 2008

No	Desa/Kelurahan	Jenis Akomodasi	
		Rumah Makan	Hotel/Losmen
(1)	(2)	(3)	(4)
1	Air Petai	-	-
2	Karang Pulau	-	-
3	Karang Tengah	-	-
4	Air Muring	-	-
5	Pasar Baru Kota Bani	5	3
6	Pasar Sebelat	-	-
7	Talang Arah	-	-
8	Cipta Mulya	-	-
9	Air Pandan	-	-
10	Suka Negara	-	-

Tabel 6.2. Lanjutan

No	Desa/Kelurahan	Jenis Akomodasii	
		Rumah Makan	Hotel
(1)	(2)	(3)	(4)
11	Karya Jaya	-	-
12	Karya Bakti	-	-
13	Suka Medan	-	-
14	Suka Merindu	-	-
15	Suka Maju	-	-
16	Suka Baru	-	-
17	Karya Pelita	-	-
18	Suka Makmur	2	-
19	Air Putih	-	-

Tabel 6.3. Banyaknya Rumah Tangga Pemakai Listrik Menurut Desa di Kecamatan Putri Hijau Tahun 2008

No	Desa/Kelurahan	Jenis	
		Listrik PLN	Listrik Non PLN
(1)	(2)	(3)	(4)
1	Air Petai	765	94
2	Karang Pulau	230	311
3	Karang Tengah	-	350
4	Air Muring	428	-
5	Pasar Baru Kota Bani	512	-
6	Pasar Sebelat	78	876
7	Talang Arah	160	51
8	Cipta Mulya	136	-
9	Air Pandan	-	125
10	Suka Negara	153	-



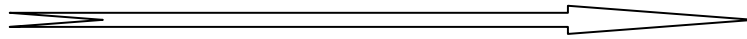
Tabel 6.3.Lanjutan

No	Desa/Kelurahan	Jenis	
		Listrik PLN	Listrik Non PLN
(1)	(2)	(3)	(4)
11	Karya Jaya	142	-
12	Karya Bakti	4	-
13	Suka Medan	57	-
14	Suka Merindu	-	116
15	Suka Maju	-	275
16	Suka Baru	-	125
17	Karya Pelita	-	250
18	Suka Makmur	-	650
19	Air Putih	-	534

Sumber :

*Kecamatan PutriHijau Dalam Angka 2009*

<http://bengkuluutarakab.bps.go.id>



*Kecamatan PutriHijau Dalam Angka 2009*