



Katalog BPS : 1102001.3505.190

KECAMATAN PONGGOK

Dalam Angka

2013



Badan Pusat Statistik Kabupaten Blitar



Katalog BPS : 1102001.3505. 190

KECAMTAN PONGGOK
Dalam Angka
2013



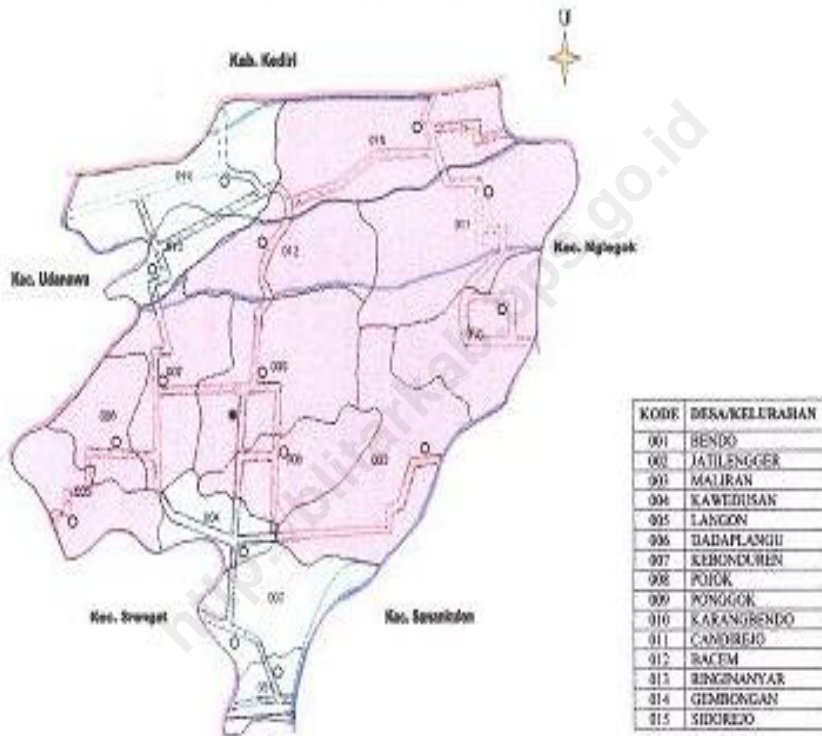
BADAN PUSAT STATISTIK KABUPATEN BLITAR

KECAMATAN PONGGOK
Dalam Angka **2013**

Nomor Publikasi	: 3505.190.13.001
Nomor Katalog	: 1102001.3505.190
Ukuran Buku	: 21 Cm x 16 Cm
Jumlah Halaman	: 116 + viii
Naskah	: KSK Nglegok
Penyunting	: BPS Kabupaten Blitar
Perancang Sampul	: Seksi Nerwilis
Gambar depan	: Produk Kabupaten Blitar
Diterbitkan Oleh	: BPS Kabupaten Blitar
Dicetak Oleh	:

Boleh dikutip dengan menyebutkan sumbernya

PETA KECAMATAN PONGGOK



KATA PENGANTAR

Kecamatan Ponggok Dalam Angka 2013 merupakan publikasi yang diterbitkan setiap tahun oleh Koordinator Statistik Kecamatan Ponggok BPS Kabupaten Blitar guna memenuhi kebutuhan pemakai data. Publikasi ini menyajikan beraneka jenis data dari berbagai sektor sebagai gambaran umum keadaan di Kecamatan Ponggok.

Publikasi ini merupakan lanjutan dari publikasi tahun sebelumnya yang secara bertahap telah diusahakan untuk disempurnakan, baik kualitas maupun kuantitasnya. Sebagian besar tabel-tabelnya menyajikan data tahun 2013, namun apabila data tahun terakhir belum tersedia maka data yang disajikan adalah data tahun sebelumnya.

Akhirnya, disampaikan penghargaan dan ucapan terima kasih atas perhatian dan dukungan dari Pemerintah Daerah, Dinas, Instansi, serta Lembaga terkait sehingga publikasi ini dapat diterbitkan. Dukungan ini diharapkan terus berlanjut sehingga publikasi daerah ini dapat terus disajikan dengan kualitas informasi dan distribusi yang semakin baik. Tanggapan dan saran sangat diharapkan untuk menambah kesempurnaan penerbitan dimasa yang akan datang

Semoga publikasi ini bermanfaat.

Blitar, Agustus 2013

BPS Kabupaten Blitar
KSK PonggoK

DIDIK HERMANTO

NIP. 19591229 198203 1 009

KATA SAMBUTAN

Saya menyampaikan apresiasi yang tinggi terhadap penerbitan Buku Kecamatan Dalam Angka. Dengan penerbitan yang kontinyu setiap tahun diharapkan kesinambungan data yang tersedia didalamnya juga dapat terjaga. Selamat dan syukur patut kita ucapkan atas terselesainya “**Buku Kecamatan Ponggok Dalam Angka Tahun 2013**” ini dengan baik.

Mengingat ketersediaan data statistik sangat berguna bagi perencanaan dan evaluasi pembangunan, maka saya mengharapkan isi dan kualitas buku ini terus ditingkatkan sehingga dapat menjadi rujukan utama bagi para pengguna data.

Harapan saya kepada Koordinator Statistik Kecamatan untuk lebih meningkatkan kerja sama yang baik dengan instansi maupun semua pihak sehingga didapatkan data statistik yang cepat, tepat dan akurat.

Semoga buku ini bermanfaat dan dapat membantu semua pihak yang memerlukan. Sekian dan terima kasih.

Blitar, Agustus 2013

Camat PonggoK

Rustin Tri Setyo Budi, SH
NIP. 19760204 199612 1 001

DAFTAR ISI

	Halaman
Peta Kecamatan Pongkok	iv
Kata Pengantar	v
Kata Sambutan	vi
Daftar Isi.....	vii
BAB I GEOGRAFIS	1
BAB II PEMERINTAHAN	13
BAB III PENDUDUK	19
BAB IV SOSIAL	41
4.1 Pendidikan dan Kebudayaan	43
4.2 Agama	61
4.3 Kesehatan.....	65
4.4 Keluarga Berencana	69
4.5 Sosial.....	76
BAB V PERTANIAN.....	78
5.1 Penggunaan Lahan	80
5.2 Tanaman Bahan Makanan.....	83
5.3 Perkebunan dan Kehutanan.....	85
5.4 Peternakan.....	87
5.5 Perikanan	89


Halaman

BAB VI	INDUSTRI	91
BAB VII	PERDAGANGAN	99
BAB VIII	PERHUBUNGAN	105
BAB IX	KEUANGAN	111
BAB X	JASA	115

Bab 1

GEOGRAFIS

<http://blitarkab.bps.go.id>



BAB I

GEOGRAFIS

Kecamatan merupakan suatu wilayah yang membagi habis wilayah administrasi kabupaten. Wilayah administrasi Kabupaten Blitar terbagi menjadi 22 kecamatan.

Kecamatan Pongok secara administrasi terbagi menjadi 15 desa. Kecamatan Pongok tidak mempunyai kelurahan.

Pada bab ini Letak Geografis kecamatan menampilkan luas wilayah, jumlah desa / kelurahan, jumlah penduduk, jumlah keluarga, jumlah rumah tangga, tinggi ibukota desa / kelurahan, serta tinggi ibukota kecamatan dari permukaan air laut serta batas-batas luar dari wilayah Kecamatan Pongok.

Letak geografis untuk masing-masing desa/kelurahan, panjang pantai, topografi, ketinggian dan letak desa / elurahan, keberadaan sungai yang melintas, jumlah keluarga dan rumah tangga yang berdomisili di bantaran sungai dapat dilihat pada table - tabel bab ini.

Dalam bab ini mencatat jarak dari masing-masing kantor desa ke kantor kecamatan dan kantor kabupaten.

Jumlah Dusun, jumlah Rukun Warga, jumlah Rukun Tetangga dan jenis daerah masing - masing desa / kelurahan serta jumlah hari hujan, juga jumlah curah hujan serta rata-rata curah hujan dan hari hujan juga terlihat di bab ini.

Tabel : 1.1

Geografis Kecamatan Pongkok, 2012

Uraian	Penjelasan	
1	2	
1. Luas wilayah kecamatan	: 103,83	Km ²
2. Terdiri atas	: 15	Desa/Kel
3. Jumlah penduduk	: 97.920	Jiwa
4. Kepadatan penduduk	: 943	Jiwa/Km ²
5. Jumlah Keluarga	: 31096	Keluarga
6. Jumlah Rumah Tangga	: 28.039	Rumah tangga
7. Tinggi Ibukota Kecamatan	: 162	M dpl
8. Batas wilayah :		
- Sebelah Utara	: Kabupaten Kediri	
- Sebelah Timur	: Kec.Nglegok dan Kec.Sanankulon-	Kab.Blitar
- Sebelah Selatan	: Kecamatan Srengat -	Kabupaten Blitar
- Sebelah Barat	: Kec.Udanawu -	Kabupaten Blitar

Sumber data : Podes

Tabel : 1.2

**Letak Geografis, Topografi Wilayah, Ketinggian dan
Letak Desa, 2012**

Desa	Letak Geografis	Topografi	Ketinggian (M Dpl)	Letak Desa Terhadap Kawasan Hutan
1	2	3	4	5
1. Bendo	Bukan Pesisir	Dataran	150	Diluar
2. Jatilengger	Bukan Pesisir	Dataran	167	Diluar
3. Maliran	Bukan Pesisir	Dataran	168	Ditepi
4. Kawedusan	Bukan Pesisir	Dataran	169	Diluar
5. Langon	Bukan Pesisir	Dataran	170	Diluar
6. Dadaplangu	Bukan Pesisir	Dataran	160	Diluar
7. Kebonduren	Bukan Pesisir	Dataran	168	Diluar
8. Pojok	Bukan Pesisir	Dataran	167	Diluar
9. Ponggok	Bukan Pesisir	Dataran	167	Diluar
10. Karangbendo	Bukan Pesisir	Dataran	167	Ditepi
11. Candirejo	Bukan Pesisir	Dataran	180	Diluar
12. Bacem	Bukan Pesisir	Dataran	172	Diluar
13. Ringinanyar	Bukan Pesisir	Dataran	163	Diluar
14. Gembongan	Bukan Pesisir	Dataran	173	Diluar
15. Sidorejo	Bukan Pesisir	Dataran	173	Diluar

Sumber data : Podes

Tabel : 1.3

Keberadaan Sungai yang melintas, Jumlah Keluarga dan Jumlah Rumahtangga yang berdomisili di Bantaran sungai Dirinci per Desa, 2012

Desa	Sungai yang melintasi desa 1. Ada 2. Tidak	Berada di Bantaran Sungai	
		Keluarga	Rumahtangga
1	2	3	4
1. Bendo	1	-	-
2. Jatilengger	1	-	-
3. Maliran	1	-	-
4. Kawedusan	1	-	-
5. Langon	1	-	-
6. Dadaplangu	1	-	-
7. Kebonduren	1	-	-
8. Pojok	1	-	-
9. Ponggok	1	-	-
10. Karangbendo	1	-	-
11. Candirejo	1	-	-
12. Bacem	1	-	-
13. Ringinanyar	1	-	-
14. Gembongan	1	-	-
15. Sidorejo	1	-	-
Kecamatan Ponggok	1	-	-

Sumber data : Podes

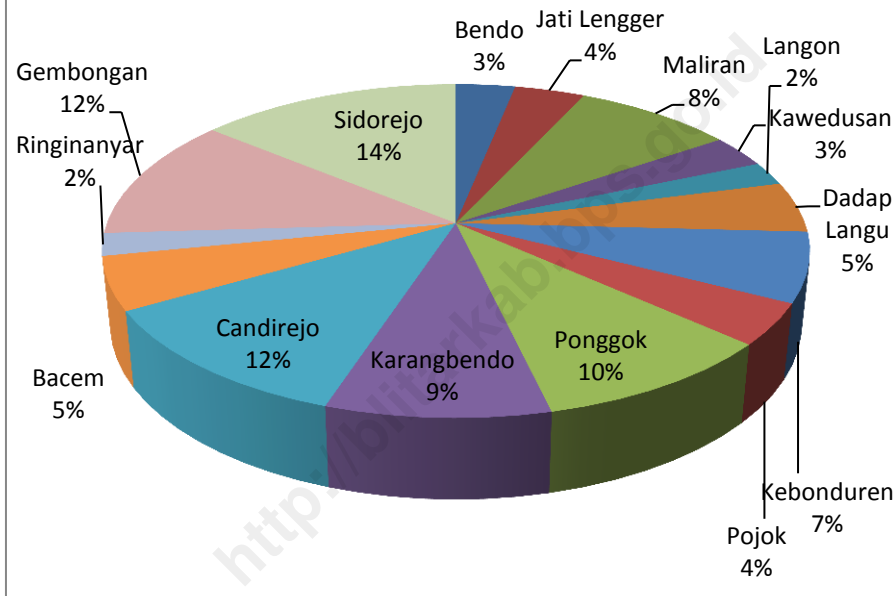
Tabel : 1.4

**Status Desa, Luas Wilayah, Jarak dari Kantor Desa ke
Kantor Kecamatan dan Kantor Kabupaten
Dirinci per Desa, 201**

Desa	Status	Luas Wilayah		Jarak ke Kantor [Km]	
		[Km ²]	%	Keca- matan	Kabu- paten
1	2	3	4	5	6-Jan-00
1. Bendo	Desa	3,27	3.15	6,00	8,00
2. Jatilengger	Desa	3,88	3.74	4,00	9,00
3. Maliran	Desa	8,78	8.46	4,50	8,00
4. Kawedusan	Desa	3,23	3.11	0,50	12,00
5. Langon	Desa	2,34	2.25	7,00	15,00
6. Dadaplangu	Desa	5,06	4.87	4,20	15,50
7. Kebonduren	Desa	6,93	6.67	2,00	18,00
8. Pojok	Desa	4,14	3.99	0,50	12,00
9. Ponggok	Desa	9,99	9.62	0,50	15,00
10. Karangbendo	Desa	9,04	8.71	9,00	12,00
11. Candirejo	Desa	11,93	11.49	8,40	17,50
12. Bacem	Desa	5,30	5.10	5,00	19,00
13. Ringinanyar	Desa	2,25	2.17	8,20	25,10
14. Gembongan	Desa	13,23	12.74	8,10	22,20
15. Sidorejo	Desa	14,46	13.93	7,20	22,50
Kecamatan Ponggok	-	103,83	100.00	-	-

Sumber data : Podes

Prosentase Luas Desa Kecamatan Ponggok



Tabel : 1.5

**Jumlah Dusun, Jumlah RW, Jumlah RT dan Jumlah Blok Sensus
Dirinci per Desa, 2012**

Desa	Jumlah			
	Dusun	RT	RW	Blok Sensus Biasa
1	2	3	4	5
1. Bendo	2	4	23	14
2. Jatilengger	2	4	22	14
3. Maliran	4	8	31	17
4. Kawedusan	3	7	22	12
5. Langon	2	6	22	9
6. Dadaplangu	2	7	31	15
7. Kebonduren	3	18	55	26
8. Pojok	2	7	30	15
9. Ponggok	4	8	64	34
10. Karangbendo	3	14	41	25
11. Candirejo	4	10	49	25
12. Bacem	2	5	31	17
13. Ringinanyar	2	4	16	8
14. Gembongan	5	16	75	33
15. Sidorejo	6	14	69	50
Kecamatan Ponggok	46	132	581	314

Sumber data : Podes

Tabel : 1.6

**Jumlah Rumahtangga dan Jumlah Keluarga
Dirinci per Desa, 2012**

Desa	Jumlah	
	Rumah Tangga	Keluarga
1	2	3
1. Bendo	1.334	1.387
2. Jatilengger	1.114	1.300
3. Maliran	1.607	1.874
4. Kawedusan	1.113	1.294
5. Langon	822	856
6. Dadaplangu	1.479	1.593
7. Kebonduren	2.522	2.797
8. Pojok	1.233	1.505
9. Pongkok	2.970	3.473
10. Karangbendo	1.986	2.208
11. Candirejo	2.399	2.615
12. Bacem	1.548	1.704
13. Ringinanyar	663	837
14. Gembongan	3.354	3.466
15. Sidorejo	3.895	4.187
Kecamatan Pongkok	28.039	31.096

Sumber data : Podes

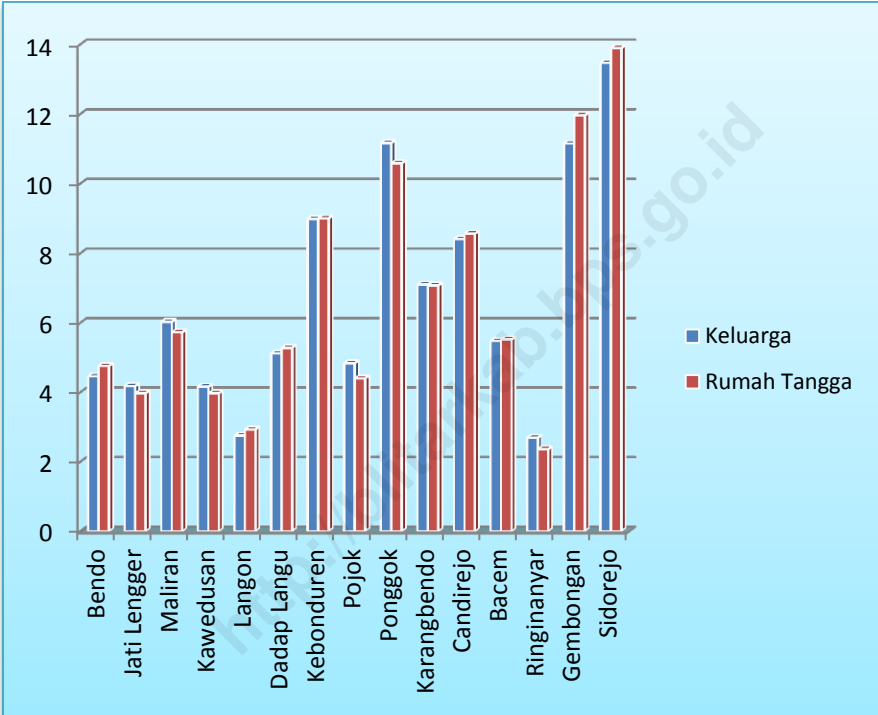
Tabel : 1.7

**Prosentase Jumlah Rumahtangga dan Keluarga per Desa
Terhadap Jumlah Kecamatan, 2011**

Desa	Prosentase	
	Rumah Tangga	Keluarga
1	2	3
1. Bendo	4,76	4,46
2. Jatilengger	3,97	4,18
3. Maliran	5,73	6,03
4. Kawedusan	3,97	4,16
5. Langon	2,93	2,75
6. Dadaplangu	5,28	5,12
7. Kebonduren	9,00	8,99
8. Pojok	4,40	4,84
9. Ponggok	10,59	11,17
10. Karangbendo	7,08	7,10
11. Candirejo	8,56	8,41
12. Bacem	5,52	5,48
13. Ringinanyar	2,36	2,69
14. Gembongan	11,96	11,15
15. Sidorejo	13,89	13,47
Kecamatan Ponggok	100,00	100,00

Sumber data : Podes

Grafik Sebaran Jumlah Rumah Tangga



Tabel : 1.8

**Jumlah Hari Hujan, Jumlah Curah Hujan, Rata-rata
Hari Hujan dan Rata-rata Curah Hujan, 2012**

Bulan	Stasiun	Jumlah		Rata-rata	
		Hari Hujan	Curah Hujan	Hari Hujan	Curah Hujan
1	2	3	4	5	6
Januari	1	19	443	19	23
Februari	1	12	654	12	54
Maret	1	14	901	14	64
April	1	9	544	9	60
Mei	1	6	335	6	56
Juni	1	1	18	1	18
Juli	1	1	6	1	6
Agustus	1	-	-	-	-
September	1	-	-	-	-
Oktober	1	5	266	5	53
November	1	8	413	8	52
Desember	1	18	1078	18	60
Kecamatan Ponggok	1	93	4658	93	50

Sumber data : Dinas Prasarana Wilayah Kabupaten Blitar

Bab 2

PEMERINTAHAN

<http://blitarkab.bps.go.id>

BAB II

PEMERINTAHAN

Pemerintah daerah Kabupaten Blitar terdiri dari 22 kecamatan. Kecamatan Ponggok merupakan kecamatan dengan jumlah penduduk terbesar. Kecamatan Ponggok terdiri dari 15 desa, tidak ada kelurahan.

Desa Sidorejo merupakan desa yang jumlah penduduknya paling banyak dibandingkan dengan desa-desa lainnya di Kecamatan Ponggok.

Untuk menjalankan roda pemerintahan di tingkat desa/kelurahan harus didukung dengan tersedianya aparat desa/kelurahan mulai Kepala desa, sekretaris desa dan kepala urusan beserta staf. Ketersediaan aparat desa di wilayah kecamatan Ponggok dapat dilihat pada tabel - tabel berikut.

Tabel :1.1

**Pendapatan Desa
Tahun, 2012**

Desa	Nilai [Rp]			
	PAD	ADD	TPAPD	JUMLAH
1	2	3	4	5
1. Bendo	48.770.700	128.571.000	67.200.000	244.541.700
2. Jatilengger	38.502.000	132.367.000	36.000.000	206.869.000
3. Maliran	149.164.000	131.725.000	84.000.000	364.889.000
4. Kawedusan	124.955.000	128.988.000	45.094.200	299.037.200
5. Langan	64.750.000	123.797.000	45.480.000	234.027.000
6. Dadaplangu	120.800.000	130.265.000	33.600.000	284.665.000
7. Kebonduren	0	0	0	0
8. Pojok	172.100.000	129.393.000	40.894.200	342.387.200
9. Ponggok	123.000.000	139.057.000	75.582.600	337.639.600
10. Karangbendo	113.500.000	128.630.000	48.994.000	291.124.000
11. Candirejo	61.400.000	128.871.000	38.871.000	229.142.000
12. Bacem	99.200.000	128.459.000	44.400.000	272.059.000
13. Ringinanyar	213.692.500	123.636.000	25.800.000	363.128.500
14. Gembongan	169.118.000	140.320.000	59.244.600	368.682.600
15. Sidorejo	139.350.000	140.693.000	81.845.400	361.888.400
Kec. Ponggok	1.638.302.200	1.834.772.000	727.006.000	4.200.080.200

Sumber data : Podes

Tabel : 2.1

**Aparat Pemerintahan Desa
Dirinci per Desa, 2011**

Desa	Kepala Desa	Sekretaris Desa	Kepala Dusun
1	2	3	4
1. Bendo	1	1	2
2. Jatilengger	1	1	2
3. Maliran	1	1	3
4. Kawedusan	1	1	3
5. Langon	1	1	2
6. Dadaplangu	1	1	2
7. Kebonduren	1	1	2
8. Pojok	1	1	2
9. Ponggok	1	1	4
10. Karangbendo	1	1	3
11. Candirejo	1	1	4
12. Bacem	1	1	2
13. Ringinanyar	1	1	2
14. Gembongan	1	1	5
15. Sidorejo	1	1	6
Kecamatan Ponggok	15	15	44

Sumber data : Bagian Pemerintahan Kabupaten Blitar

Lanjutan tabel 2.1

Desa	Kepala Urusan				
	Pemerintah n	Eko- bang	Umum	Kesra	Keu- angan
1	5	6	7	8	9
1. Bendo	1	1	1	1	1
2. Jatilengger	1	1	1	1	1
3. Maliran	1	1	1	-	1
4. Kawedusan	1	-	1	1	1
5. Langon	1	1	1	1	1
6. Dadaplangu	1	1	1	1	1
7. Kebonduren	1	-	1	1	-
8. Pojok	1	1	1	1	1
9. Ponggok	1	1	1	1	1
10. Karangbendo	1	1	1	1	1
11. Candirejo	1	1	1	-	-
12. Bacem	1	1	1	1	1
13. Ringinanyar	1	1	-	1	-
14. Gembongan	1	1	1	1	1
15. Sidorejo	1	1	1	-	-
Kecamatan Ponggok	15	13	14	12	11

Sumber data : Bagian Pemerintahan Kabupaten Blitar

Lanjutan tabel 2.1


Desa	Staf				
	Pemerintahan	Eko-bang	Umum	Kesra	Keuangan
1	10	11	12	13	14
1. Bendo	-	-	-	-	-
2. Jatilengger	-	-	-	-	-
3. Maliran	1	1	-	3	-
4. Kawedusan	-	-	-	3	-
5. Langon	1	-	1	-	-
6. Dadaplangu	-	-	-	-	-
7. Kebonduren	-	-	2	3	-
8. Pojok	-	-	3	-	-
9. Ponggok	-	-	3	-	-
10. Karangbendo	-	-	1	-	-
11. Candirejo	1	-	-	-	-
12. Bacem	-	-	-	-	-
13. Ringinanyar	-	-	-	-	-
14. Gembongan	1	-	-	1	1
15. Sidorejo	-	-	-	-	-
Kecamatan Ponggok	4	1	10	10	1

Sumber data : Bagian Pemerintahan Kabupaten Blitar

Bab 3

PENDUDUK

<http://blitarkab.br>



BAB III

PENDUDUK

Penduduk adalah subyek dan obyek pembangunan suatu daerah, karena penduduk merupakan salah satu sumberdaya pembangunan yang memegang dua peranan penting sekaligus, maka untuk itu data mengenai kependudukan sangat diperlukan.

Data penduduk diperoleh secara akurat lewat kegiatan Sensus Penduduk. Sensus Penduduk dilaksanakan oleh Badan Pusat Statistik setiap sepuluh tahun sekali, sehingga data tentang kependudukan merupakan data proyeksi dari Sensus Penduduk dan Supas.

Disamping itu Badan KBKS Kabupaten Blitar setiap tahun selalu mengadakan up dating data penduduk secara kontinyu. Hasil pendataan tersebut menjadi rujukan untuk data penduduk.

Tabel : 3.1.1

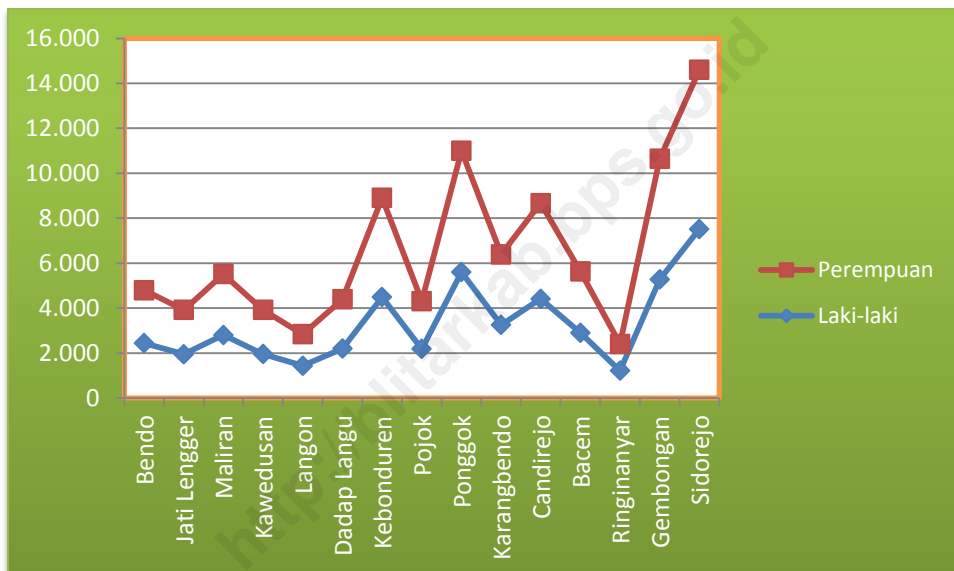
**Penduduk Menurut Jenis Kelamin
Dirinci per Desa, 2012**

Desa	Jenis Kelamin		Total
	Laki-laki	Perempuan	
1	2	3	4
1. Bendo	2.441	2.358	4.799
2. Jatilengger	1.944	1.974	3.918
3. Maliran	2.803	2.710	5.513
4. Kawedusan	1.955	1.962	3.917
5. Langon	1.436	1.399	2.835
6. Dadaplangu	2.196	2.192	4.388
7. Kebonduren	4.491	4.415	8.906
8. Pojok	2.179	2.129	4.308
9. Ponggok	5.601	5.399	11.000
10. Karangbendo	3.251	3.138	6.389
11. Candirejo	4.413	4.253	8.666
12. Bacem	2.905	2.733	5.638
13. Ringinanyar	1.217	1.184	2.401
14. Gembongan	5.275	5.367	10.642
15. Sidorejo	7.513	7.087	14.600
Kecamatan Ponggok	49.620	48.300	97.920

Sumber data : Proyeksi Sensus Penduduk

GRAFIK

SEBARAN PENDUDUK MENURUT DESA



Tabel : 3.1.2

**Penduduk Menurut Sex Ratio
Dirinci per Desa, 2012**

Desa	Jenis Kelamin		Sex Ratio
	Laki-laki	Perempuan	
1	2	3	4
1. Bendo	2.441	2.358	103,52
2. Jatilengger	1.944	1.974	98,48
3. Maliran	2.803	2.710	103,43
4. Kawedusan	1.955	1.962	99,64
5. Langon	1.436	1.399	102,64
6. Dadaplangu	2.196	2.192	100,18
7. Kebonduren	4.491	4.415	101,72
8. Pojok	2.179	2.129	102,35
9. Ponggok	5.601	5.399	103,74
10. Karangbendo	3.251	3.138	103,60
11. Candirejo	4.413	4.253	103,76
12. Bacem	2.905	2.733	106,29
13. Ringinanyar	1.217	1.184	102,79
14. Gembongan	5.275	5.367	98,29
15. Sidorejo	7.513	7.087	106,01
Kecamatan Ponggok	49.620	48.300	102,73

Sumber data : Proyeksi Sensus Penduduk

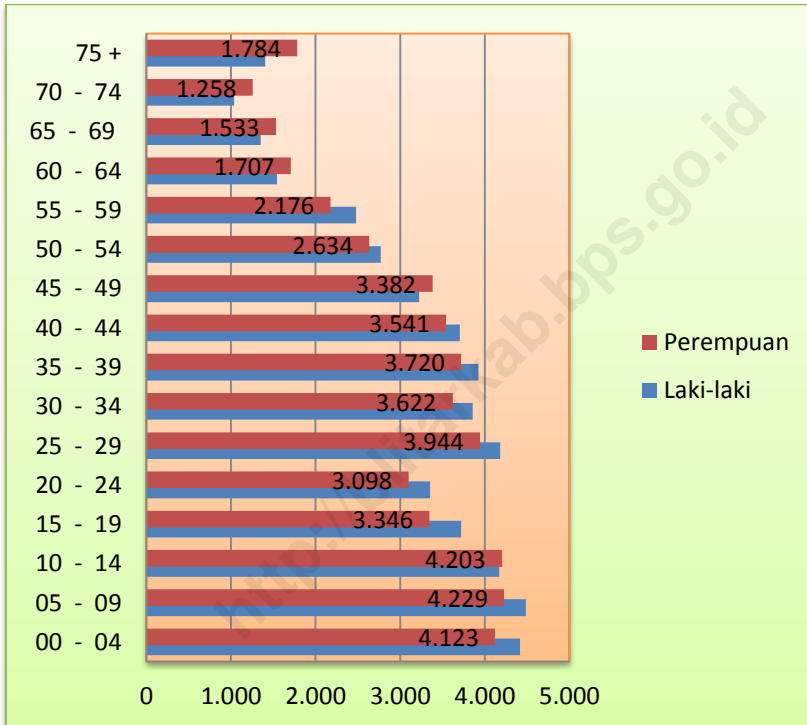
Tabel : 3.1.3

**Penduduk Kecamatan Pongkok
Menurut Kelompok Umur, 2012**

Kelompok Umur [Tahun]	Jenis Kelamin		Total
	Laki-laki	Perempuan	
1	2	3	4
00 - 04	4.416	4.123	8.539
05 - 09	4.486	4.229	8.715
10 - 14	4.169	4.203	8.372
15 - 19	3.719	3.346	7.065
20 - 24	3.352	3.098	6.450
25 - 29	4.182	3.944	8.126
30 - 34	3.857	3.622	7.479
35 - 39	3.923	3.720	7.643
40 - 44	3.704	3.541	7.245
45 - 49	3.223	3.382	6.605
50 - 54	2.772	2.634	5.406
55 - 59	2.478	2.176	4.654
60 - 64	1.546	1.707	3.253
65 - 69	1.351	1.533	2.884
70 - 74	1.038	1.258	2.296
75 +	1.404	1.784	3.188
Kecamatan Pongkok	49.620	48.300	97.920

Grafik

PENDUDUK MENURUT KELOMPOK UMUR



Tabel : 3.1.4

**Kepadatan Penduduk
Dirinci per Desa, 2012**

Desa	Luas Wilayah [Km2]	Jumlah Penduduk	Kepadatan [Jiwa/Km2]
1	2	3	4
1. Bendo	3,27	4.799	1.468
2. Jatilengger	3,88	3.918	1.010
3. Maliran	8,78	5.513	628
4. Kawedusan	3,23	3.917	1.213
5. Langon	2,34	2.835	1.212
6. Dadaplangu	5,06	4.388	867
7. Kebonduren	6,93	8.906	1.285
8. Pojok	4,14	4.308	1.041
9. Pongkok	9,99	11.000	1.101
10. Karangbendo	9,04	6.389	707
11. Candirejo	11,93	8.666	726
12. Bacem	5,30	5.638	1.064
13. Ringinanyar	2,25	2.401	1.067
14. Gembongan	13,23	10.642	804
15. Sidorejo	14,46	14.600	1.010
Kecamatan Pongkok			
Tahun 2012	103,83	97.920	943

Sumber data : Proyeksi Sensus Penduduk

Tabel : 3.1.5

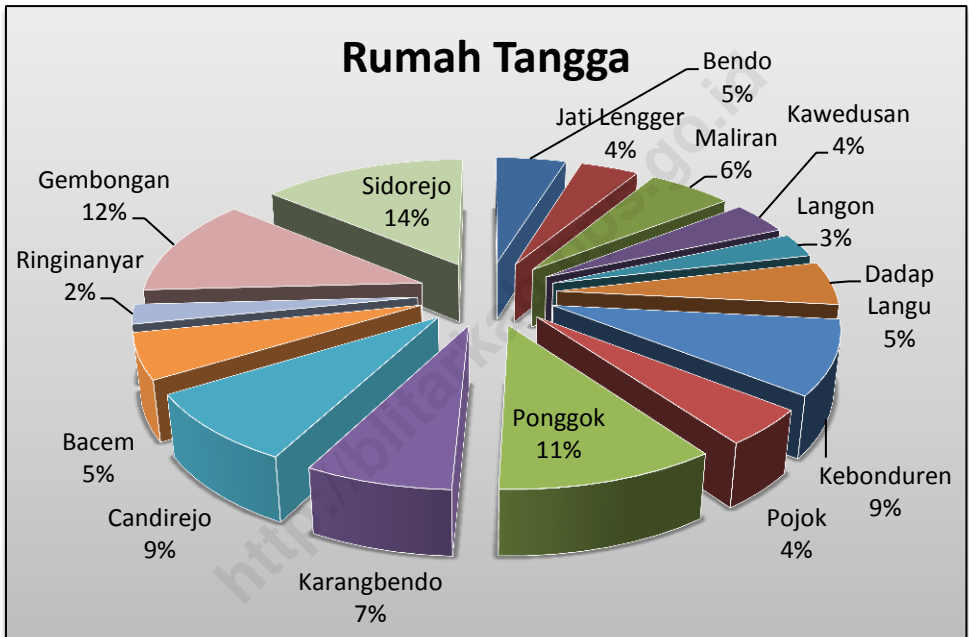
**Penduduk, Rumahtangga dan Rata-rata Anggota Rumahtangga
Dirinci per Desa, 2012**

Desa	Jumlah Penduduk	Jumlah Rumahtangga	Rata-rata Anggota Rumahtangga
1	2	3	4
1. Bendo	4.799	1.334	3,60
2. Jatilengger	3.918	1.114	3,52
3. Maliran	5.513	1.607	3,43
4. Kawedusan	3.917	1.113	3,52
5. Langon	2.835	822	3,45
6. Dadaplangu	4.388	1.479	2,97
7. Kebonduren	8.906	2.522	3,53
8. Pojok	4.308	1.233	3,49
9. Ponggok	11.000	2.970	3,70
10. Karangbendo	6.389	1.986	3,22
11. Candirejo	8.666	2.399	3,62
12. Bacem	5.638	1.548	3,64
13. Ringinanyar	2.401	663	3,62
14. Gembongan	10.642	3.354	3,17
15. Sidorejo	14.600	3.895	3,75
Kecamatan Ponggok	97.920	28.039	3,49

Sumber data : BKBKS Kabupaten Blitar

Grafik

Sebaran Jumlah Rumah tangga



Tabel : 3.1.7

**Prosentase Penduduk Desa Menurut Jenis Kelamin
terhadap Penduduk Kecamatan, 2012**

Desa	Laki-laki		Perempuan	
	Jumlah	%	Jumlah	%
1	2	3	4	5
1. Bendo	2.441	4,92	2.358	4,88
2. Jatilengger	1.944	3,92	1.974	4,07
3. Maliran	2.803	5,65	2.710	5,61
4. Kawedusan	1.955	3,94	1.962	4,06
5. Langon	1.436	2,89	1.399	2,90
6. Dadaplangu	2.196	4,43	2.192	4,54
7. Kebonduren	4.491	9,05	4.415	9,14
8. Pojok	2.179	4,39	2.129	4,41
9. Ponggok	5.601	11,29	5.399	11,18
10. Karangbendo	3.251	6,55	3.138	6,50
11. Candirejo	4.413	8,89	4.253	8,81
12. Bacem	2.905	5,86	2.733	5,66
13. Ringinanyar	1.217	2,45	1.184	2,45
14. Gembongan	5.275	10,63	5.367	11,12
15. Sidorejo	7.513	15,14	7.087	14,67
Kecamatan Ponggok	49.620	100,00	48.300	100,00

Sumber data : BKBKS Kabupaten Blitar

Tabel : 3.1.8

**Penduduk Menurut Kewarganegaraan dan Jenis Kelamin
Dirinci per Desa, 2012**

Desa	WNI		WNA		WNI + WNA
	L	P	L	P	L + P
1	2	3	4	5	6
1. Bendo	2.441	2.358	-	-	4.799
2. Jatilengger	1.944	1.974	-	-	3.918
3. Maliran	2.803	2.710	-	-	5.513
4. Kawedusan	1.955	1.962	-	-	3.917
5. Langon	1.436	1.399	-	-	2.835
6. Dadaplangu	2.196	2.192	-	-	4.388
7. Kebonduren	4.491	4.415	-	-	8.906
8. Pojok	2.179	2.129	-	-	4.308
9. Ponggok	5.601	5.399	-	-	11.000
10. Karangbendo	3.251	3.138	-	-	6.389
11. Candirejo	4.413	4.253	-	-	8.666
12. Bacem	2.905	2.733	-	-	5.638
13. Ringinanyar	1.217	1.184	-	-	2.401
14. Gembongan	5.275	5.367	-	-	10.642
15. Sidorejo	7.513	7.087	-	-	14.600
Kecamatan Ponggok	49.620	48.300	-	-	97.920

Sumber data : BKBKS Kabupaten Blitar

Tabel : 3.2.1

**Penduduk menurut Kelompok Umur Versi BKBKS
Dirinci per Desa, 2011**

Desa	Kelompok Umur [tahun]				
	00-<01	01-<05	05 - 06	07 - 15	16 - 21
1	2	3	4	5	6
1. Bendo	35	243	151	670	392
2. Jatilengger	29	286	120	576	346
3. Maliran	39	322	172	868	544
4. Kawedusan	46	219	123	583	355
5. Langon	14	114	56	383	223
6. Dadaplangu	42	263	16	619	425
7. Kebonduren	65	343	293	1.403	828
8. Pojok	38	243	126	663	449
9. Ponggok	19	427	312	1.706	1.052
10. Karangbendo	76	433	197	1.005	681
11. Candirejo	56	406	228	1.178	769
12. Bacem	2	293	177	839	538
13. Ringinanyar	17	184	95	386	227
14. Gembongan	40	523	333	1.635	1.031
15. Sidorejo	10	434	439	2.342	1.517
Kecamatan Ponggok	528	4733	2838	14.856	9.377

Sumber data : BKBKS Kabupaten Blitar

Lanjutan Tabel : 3.2.1

Desa	Kelompok Umur [tahun]		
	22 - 59	60 +	Jumlah
1	7	8	9
1. Bendo	2.547	475	4.513
2. Jatilengger	2.240	433	4.030
3. Maliran	3.305	656	5.906
4. Kawedusan	2.199	544	4.069
5. Langon	1.481	388	2.659
6. Dadaplangu	2.685	671	4.866
7. Kebonduren	5.161	1.155	9.248
8. Pojok	2.602	567	4.688
9. Ponggok	6.343	1.315	11.174
10. Karangbendo	3.755	830	6.977
11. Candirejo	4.632	1.043	8.312
12. Bacem	2.915	764	5.528
13. Ringinanyar	1.470	342	2.721
14. Gembongan	6.478	1.375	11.415
15. Sidorejo	8.652	1.626	15.020
Kecamatan Ponggok	56.465	12.184	101.126

Sumber data : BKBKS Kabupaten Blitar

Tabel : 3.2.2

**Partisipasi Sekolah Penduduk Usia 7 - 15 Tahun
Dirinci per Desa, 2012**

Desa	Penduduk Usia 7 - 15 Tahun				
	Sekolah		Tidak Sekolah		Jumlah
	L	P	L	P	L + P
1	2	3	4	5	6
1. Bendo	309	261	47	53	670
2. Jatilengger	230	262	45	39	576
3. Maliran	366	341	76	85	868
4. Kawedusan	225	251	63	44	583
5. Langon	169	138	38	38	383
6. Dadaplangu	256	244	57	62	619
7. Kebonduren	557	575	138	133	1.403
8. Pojok	270	236	77	80	663
9. Ponggok	782	723	108	93	1.706
10. Karangbendo	421	395	99	90	1.005
11. Candirejo	498	468	102	110	1.178
12. Bacem	375	294	85	85	839
13. Ringinanyar	168	163	31	24	386
14. Gembongan	663	702	137	133	1.635
15. Sidorejo	1.060	957	160	165	2.342
Kecamatan Ponggok	6.349	6.010	1.263	1.234	14.856

Sumber data : BKBKS Kabupten Blitar

Tabel : 3.2.3

**Kepala Keluarga Menurut Pendidikan
Dirinci per Desa, 2012**

Desa	Tidak Tamat SD	Tamat SD - SLTP	Tamat SLTA Ke Atas	Tamat Akade- mi/PT	Jumlah
1	2	3	4	5	6
1. Bendo	126	913	271	77	1.387
2. Jatilengger	47	860	298	95	1.300
3. Maliran	248	1.343	252	31	1.874
4. Kawedusan	136	794	275	89	1.294
5. Langon	69	634	132	21	856
6. Dadaplangu	198	1.126	219	50	1.593
7. Kebonduren	235	2.253	257	52	2.797
8. Pojok	334	992	139	40	1.505
9. Ponggok	52	2.970	377	74	3.473
10. Karangbendo	436	1.535	189	48	2.208
11. Candirejo	443	1.932	193	47	2.615
12. Bacem	166	1.208	278	52	1.704
13. Ringinanyar	117	553	120	47	837
14. Gembongan	741	2.400	281	44	3.466
15. Sidorejo	188	3.762	214	23	4.187
Kecamatan Ponggok	3.536	23.275	3.495	790	31.096

Sumber data : BKBKS Kabupten Blitar

Tabel : 3.2.4

**Kepala Keluarga Menurut Status Perkawinan
Dirinci per Desa, 2012**

Desa	Kawin	Duda/ Janda/ Belum Kawin	Jumlah
1	2	3	4
1. Bendo	1.167	220	1.387
2. Jatilengger	1.060	240	1.300
3. Maliran	1.546	328	1.874
4. Kawedusan	1.040	254	1.294
5. Langon	687	169	856
6. Dadaplangu	1.238	355	1.593
7. Kebonduren	2.298	499	2.797
8. Pojok	1.243	262	1.505
9. Ponggok	2.807	666	3.473
10. Karangbendo	1.833	375	2.208
11. Candirejo	2.094	521	2.615
12. Bacem	1.321	383	1.704
13. Ringinanyar	701	136	837
14. Gembongan	2.755	711	3.466
15. Sidorejo	3.437	750	4.187
Kecamatan Ponggok	25.227	5.869	31.096

Sumber data : BKBKS Kabupaten Blitar

Tabel : 3.3.1

**Sumber Penghasilan Utama Penduduk
Dirinci per Desa, 2012**

Desa	Sumber Penghasilan Utama	
	Sektor	Sub Sektor
1	2	3
1. Bendo	Pertanian	Padi/Palawija
2. Jatilengger	Industri	Makanan
3. Maliran	Pertanian	Hortikultura
4. Kawedusan	Pertanian	Padi/Palawija
5. Langon	Pertanian	Padi/Palawija
6. Dadaplangu	Pertanian	Padi/Palawija
7. Kebonduren	Pertanian	Padi/Palawija
8. Pojok	Pertanian	Hortikultura
9. Ponggok	Pertanian	Padi/Palawija
10. Karangbendo	Pertanian	Padi/Palawija
11. Candirejo	Pertanian	Padi/Palawija
12. Bacem	Pertanian	Padi/Palawija
13. Ringinanyar	Pertanian	Padi/Palawija
14. Gembongan	Pertanian	Padi/Palawija
15. Sidorejo	Pertanian	Hortikultura

Sumber data : Podes

Tabel : 3.3.2

**Prosentase Keluarga Pertanian, Petani dan Buruh Pertanian
Dirinci per Desa, 2012**

Desa	Prosentase Keluarga [%]				
	<i>Pertanian</i>			<i>Non Pertanian</i>	<i>Jumlah</i>
	Petani	Buruh Tani	Jumlah		
1	2	3	4	5	6
1. Bendo	53,00	8,00	61,00	39,00	100,00
2. Jatilengger	21,00	15,00	36,00	64,00	100,00
3. Maliran	14,00	37,00	51,00	49,00	100,00
4. Kawedusan	38,00	34,00	72,00	28,00	100,00
5. Langon	53,00	18,00	71,00	29,00	100,00
6. Dadaplangu	35,00	38,00	73,00	27,00	100,00
7. Kebonduren	37,00	25,00	62,00	38,00	100,00
8. Pojok	33,00	29,00	62,00	38,00	100,00
9. Ponggok	41,00	27,00	68,00	32,00	100,00
10. Karangbendo	64,00	18,00	82,00	18,00	100,00
11. Candirejo	64,00	16,00	80,00	20,00	100,00
12. Bacem	55,00	20,00	75,00	25,00	100,00
13. Ringinanyar	47,00	33,00	80,00	20,00	100,00
14. Gembongan	59,00	21,00	80,00	20,00	100,00
15. Sidorejo	24,00	39,00	63,00	37,00	100,00
<i>Kecamatan Ponggok</i>	41,00	27,00	68,00	32,00	100,00

Sumber data : Podes

Tabel : 3.4

**Banyaknya TKI dan Keberadaan Agen TKI
Dirinci per Desa, 2012**

Desa	Jumlah TKI	Kebera daan Agen TKI
1	2	3
1. Bendo	47	Ada
2. Jatilengger	71	Ada
3. Maliran	243	Ada
4. Kawedusan	118	Ada
5. Langon	107	Ada
6. Dadaplangu	127	Ada
7. Kebonduren	266	Ada
8. Pojok	71	Ada
9. Ponggok	358	Ada
10. Karangbendo	168	Ada
11. Candirejo	136	Ada
12. Bacem	129	Ada
13. Ringinanyar	59	Ada
14. Gembongan	431	Ada
15. Sidorejo	443	Ada
Kecamatan Ponggok	2.774	Ada

Sumber data : Podes

Bab 4

SOSIAL

<http://blitarkab.com>

BAB IV S O S I A L

Pendidikan dan Kebudayaan

Peningkatan partisipasi sekolah selain dimbangi dengan ketersediaan sarana fisik pendidikan yang memadai juga perlu peningkatan tenaga pengajar baik kualitas maupun kuantitasnya Fasilitas pendidikan tingkat TK sampai dengan SLTA di kecamatan Ponggok sebagaimana tercantum pada tabel-tabel di halaman ini bersumber dari Dinas Pendidikan Kabupaten Blitar.

Selain data pendidikan yang formal, data pendidikan non formal/kursus-kursus juga tercantum pada tabel-tabel berikut.

Jumlah organisasi olah raga diantaranya sepak bola, sepak bola, volly ball, sepak takraw, renang, tennis meja dan catur serta catur juga organisasi kesenian seperti jaranan, waranggono, ludruk karawitan, jedor, musik, wayang orang, genjring, samroh dll dapat dilihat pada tabel-tabel berikutnya.

Agama

Mayoritas penduduk Kecamatan Ponggok beragama Islam Data penduduk menurut agama didapat dari Kantor Departemen Agama Blitar.

Keluarga Berencana

Pencapaian target peserta KB aktif sebagai indikator sejauh mana telah tercapainya program Keluarga Berencana dan jumlah Pasangan Usia Subur [PUS], jumlah Wanita Usia Subur [WUS] serta prosentasenya dapat dilihat pada tabel berikutnya.

Kesehatan

Ketersediaan fasilitas/ sarana kesehatan serta tenaga kesehatan yang memadai merupakan wujud dari pelayanan yang baik kepada masyarakat dalam hal kesehatan.

Sosial

Jumlah penyandang cacat tubuh, tuli, tuna netra, cacat mental dan lainnya dapat dikuti pada tabel-tabel berikutnya.

Tabel : 4.1.1

**Banyaknya Taman Kanak-kanak
Dirinci per Desa, 2012**

Desa	Banyaknya				Ratio Guru Thd Murid
	Seko lah	Ruang Kelas	Guru	Murid	
1-Jan-00	2	3	4	5	6
1. Bendo	3	6	9	132	15
2. Jatilengger	3	6	8	104	13
3. Maliran	4	8	12	182	15
4. Kawedusan	4	8	11	146	13
5. Langon	3	7	9	141	16
6. Dadaplangu	3	6	9	134	15
7. Kebonduren	7	16	30	417	14
8. Pojok	2	4	8	123	15
9. Ponggok	8	16	28	415	15
10. Karangbendo	5	10	11	214	19
11. Candirejo	5	11	14	248	18
12. Bacem	4	8	13	208	16
13. Ringinanyar	2	4	6	102	17
14. Gembongan	5	10	13	221	17
15. Sidorejo	8	18	24	382	16
Kecamatan Ponggok	66	138	205	3.169	15

Sumber data : UPTD Pendidikan Kecamatan Ponggok

Tabel : 4.1.2

**Banyaknya Sekolah Dasar Negeri
Dirinci per Desa, 2012**

Desa	Banyaknya				Ratio Guru Thd Murid
	Seko lah	Ruang Kelas	Guru	Murid	
1	2	3	4	5	6
1. Bendo	2	21	36	470	13
2. Jatilengger	2	13	24	294	12
3. Maliran	3	19	34	340	10
4. Kawedusan	2	12	19	238	12
5. Langon	2	12	26	230	9
6. Dadaplangu	3	18	34	263	8
7. Kebonduren	3	23	36	560	16
8. Pojok	2	12	25	231	9
9. Ponggok	6	48	72	924	13
10. Karangbendo	4	24	42	396	9
11. Candirejo	4	32	47	648	14
12. Bacem	4	25	41	481	12
13. Ringinanyar	2	12	22	308	14
14. Gembongan	7	49	73	839	12
15. Sidorejo	6	45	64	834	13
Kecamatan Ponggok	52	365	595	7.056	12

Sumber data : UPTD Pendidikan Kecamatan Ponggok

Tabel : 4.1.4

**Banyaknya SMP Negeri
Dirinci per Desa, 2012**

Desa	Banyaknya				Ratio Guru Thd Murid
	Seko lah	Ruang Kelas	Guru	Murid	
1	2	3	4	5	6
1. Bendo	-	-	-	-	-
2. Jatilengger	1	20	38	629	17
3. Maliran	-	-	-	-	-
4. Kawedusan	-	-	-	-	-
5. Langon	-	-	-	-	-
6. Dadaplangu	-	-	-	-	-
7. Kebonduren	-	-	-	-	-
8. Pojok	-	-	-	-	-
9. Ponggok	1	27	52	884	17
10. Karangbendo	-	-	-	-	-
11. Candirejo	-	-	-	-	-
12. Bacem	-	-	-	-	-
13. Ringinanyar	-	-	-	-	-
14. Gembongan	1	24	40	680	17
15. Sidorejo	-	-	-	-	-
Kecamatan Ponggok	3	71	130	2.193	17

Sumber data : UPTD Pendidikan Kecamatan Ponggok

Tabel : 4.1.5

**Banyaknya SMP Swasta
Dirinci per Desa, 2012**

Desa	Banyaknya				Ratio Guru Thd Murid
	Seko lah	Ruang Kelas	Guru	Murid	
1-Jan-00	2	3	4	5	6
1. Bendo	-	-	-	-	-
2. Jatilengger	-	-	-	-	-
3. Maliran	-	-	-	-	-
4. Kawedusan	-	-	-	-	-
5. Langon	-	-	-	-	-
6. Dadaplangu	-	-	-	-	-
7. Kebonduren	-	-	-	-	-
8. Pojok	-	-	-	-	-
9. Ponggok	-	-	-	-	-
10. Karangbendo	-	-	-	-	-
11. Candirejo	-	-	-	-	-
12. Bacem	-	-	-	-	-
13. Ringinanyar	-	-	-	-	-
14. Gembongan	-	-	-	-	-
15. Sidorejo	-	-	-	-	-
Kecamatan Ponggok	-	-	-	-	-

Sumber data : UPTD Pendidikan Kecamatan Ponggok

Tabel : 4.1.6

**Banyaknya SMA Negeri
Dirinci per Desa, 2012**

Desa	Banyaknya				Ratio Guru Thd Murid
	Seko lah	Ruang Kelas	Guru	Murid	
1-Jan-00	2	3	4	5	6
1. Bendo	-	-	-	-	-
2. Jatilengger	-	-	-	-	-
3. Maliran	-	-	-	-	-
4. Kawedusan	-	-	-	-	-
5. Langon	-	-	-	-	-
6. Dadaplangu	-	-	-	-	-
7. Kebonduren	-	-	-	-	-
8. Pojok	-	-	-	-	-
9. Ponggok	-	-	-	-	-
10. Karangbendo	-	-	-	-	-
11. Candirejo	-	-	-	-	-
12. Bacem	-	-	-	-	-
13. Ringinanyar	-	-	-	-	-
14. Gembongan	1	20	46	741	16
15. Sidorejo	-	-	-	-	-
Kecamatan Ponggok	1	20	46	741	16

Sumber data : UPTD Pendidikan Kecamatan Ponggok

Tabel : 4.1.6

**Banyaknya SMA Swasta
Dirinci per Desa, 2012**

Desa	Banyaknya				Ratio Guru Thd Murid
	Seko lah	Ruang Kelas	Guru	Murid	
1-Jan-00	2	3	4	5	6
1. Bendo	-	-	-	-	-
2. Jatilengger	-	-	-	-	-
3. Maliran	-	-	-	-	-
4. Kawedusan	-	-	-	-	-
5. Langon	-	-	-	-	-
6. Dadaplangu	-	-	-	-	-
7. Kebonduren	-	-	-	-	-
8. Pojok	-	-	-	-	-
9. Ponggok	-	-	-	-	-
10. Karangbendo	-	-	-	-	-
11. Candirejo	-	-	-	-	-
12. Bacem	-	-	-	-	-
13. Ringinanyar	-	-	-	-	-
14. Gembongan	-	-	-	-	-
15. Sidorejo	-	-	-	-	-
Kecamatan Ponggok	-	-	-	-	-

Sumber data : UPTD Pendidikan Kecamatan Ponggok

Tabel : 4.1.7

**Banyaknya SMK Negeri
Dirinci per Desa, 2012**

Desa	Banyaknya				Ratio Guru Thd Murid
	Seko lah	Ruang Kelas	Guru	Murid	
1-Jan-00	2	3	4	5	6
1. Bendo	-	-	-	-	-
2. Jatilengger	-	-	-	-	-
3. Maliran	-	-	-	-	-
4. Kawedusan	-	-	-	-	-
5. Langon	-	-	-	-	-
6. Dadaplangu	-	-	-	-	-
7. Kebonduren	-	-	-	-	-
8. Pojok	-	-	-	-	-
9. Ponggok	-	-	-	-	-
10. Karangbendo	-	-	-	-	-
11. Candirejo	-	-	-	-	-
12. Bacem	-	-	-	-	-
13. Ringinanyar	-	-	-	-	-
14. Gembongan	-	-	-	-	-
15. Sidorejo	-	-	-	-	-
Kecamatan Ponggok	-	-	-	-	-

Sumber data : UPTD Pendidikan Kecamatan Ponggok

Tabel : 4.1.8

**Banyaknya SMK Swasta
Dirinci per Desa, 2012**

Desa	Banyaknya				Ratio Guru Thd Murid
	Seko lah	Ruang Kelas	Guru	Murid	
1	2	3	4	5	6
1. Bendo	-	-	-	-	-
2. Jatilengger	-	-	-	-	-
3. Maliran	-	-	-	-	-
4. Kawedusan	-	-	-	-	-
5. Langon	-	-	-	-	-
6. Dadaplangu	-	-	-	-	-
7. Kebonduren	-	-	-	-	-
8. Pojok	-	-	-	-	-
9. Ponggok	-	-	-	-	-
10. Karangbendo	-	-	-	-	-
11. Candirejo	-	-	-	-	-
12. Bacem	-	-	-	-	-
13. Ringinanyar	-	-	-	-	-
14. Gembongan	-	-	-	-	-
15. Sidorejo	-	-	-	-	-
Kecamatan Ponggok	-	-	-	-	-

Sumber data : UPTD Pendidikan Kecamatan Ponggok

Tabel : 4.1.9

**Banyaknya Akademi dan Perguruan Tinggi
Dirinci per Desa, 2012**

Desa	Banyaknya				Ratio Guru Thd Murid
	Seko lah	Ruang Kelas	Guru	Murid	
1	2	3	4	5	6
1. Bendo	-	-	-	-	-
2. Jatilengger	-	-	-	-	-
3. Maliran	-	-	-	-	-
4. Kawedusan	-	-	-	-	-
5. Langon	-	-	-	-	-
6. Dadaplangu	-	-	-	-	-
7. Kebonduren	-	-	-	-	-
8. Pojok	-	-	-	-	-
9. Ponggok	-	-	-	-	-
10. Karangbendo	-	-	-	-	-
11. Candirejo	-	-	-	-	-
12. Bacem	-	-	-	-	-
13. Ringinanyar	-	-	-	-	-
14. Gembongan	-	-	-	-	-
15. Sidorejo	-	-	-	-	-
Kecamatan Ponggok	-	-	-	-	-

Sumber data : UPTD Pendidikan Kecamatan Ponggok

Tabel : 4.1.10

**Banyaknya Madrasah Ibtidaiyah Negeri
Dirinci per Desa, 2012**

Desa	Banyaknya				Ratio Guru Thd Murid
	Seko lah	Ruang Kelas	Guru	Murid	
1	2	3	4	5	6
1. Bendo	-	-	-	-	-
2. Jatilengger	-	-	-	-	-
3. Maliran	-	-	-	-	-
4. Kawedusan	-	-	-	-	-
5. Langon	-	-	-	-	-
6. Dadaplangu	-	-	-	-	-
7. Kebonduren	-	-	-	-	-
8. Pojok	1	10	17	224	13
9. Ponggok	-	-	-	-	-
10. Karangbendo	-	-	-	-	-
11. Candirejo	-	-	-	-	-
12. Bacem	-	-	-	-	-
13. Ringinanyar	-	-	-	-	-
14. Gembongan	-	-	-	-	-
15. Sidorejo	1	14	24	308	13
Kecamatan Ponggok	2	24	41	532	13

Sumber data : Kantor Departemen Agama Kabupaten Blitar

Tabel : 4.1.11

**Banyaknya Madrasah Ibtidaiyah Swasta
Tahun Ajaran 2007/2008 - 2012/2013**

Tahun Ajaran	Banyaknya				Ratio Guru Thd Murid
	Seko lah	Ruang Kelas	Guru	Murid	
1	2	3	4	5	6
2012/2013	16	114	188	1.873	10
2011/2012	16	114	194	2.093	11
2010 / 2011	16	114	194	2.089	11
2009 / 2010	16	114	187	2.085	11
2008 / 2009	16	114	187	2.086	11
2007 / 2008	16	110	177	1.922	11

Sumber data : Kantor Departemen Agama Kabupaten Blitar

Tabel : 4.1.12

**Banyaknya Madrasah Tsanawiyah Negeri
Dirinci per Desa, 2012**

Desa	Banyaknya				Ratio Guru Thd Murid
	Seko lah	Ruang Kelas	Guru	Murid	
1	2	3	4	5	6
1. Bendo	-	-	-	-	-
2. Jatilengger	-	-	-	-	-
3. Maliran	-	-	-	-	-
4. Kawedusan	-	-	-	-	-
5. Langon	-	-	-	-	-
6. Dadaplangu	-	-	-	-	-
7. Kebonduren	-	-	-	-	-
8. Pojok	-	-	-	-	-
9. Ponggok	-	-	-	-	-
10. Karangbendo	-	-	-	-	-
11. Candirejo	-	-	-	-	-
12. Bacem	-	-	-	-	-
13. Ringinanyar	-	-	-	-	-
14. Gembongan	-	-	-	-	-
15. Sidorejo	1	12	28	428	15
Kecamatan Ponggok	1	12	28	428	15

Sumber data : Kantor Departemen Agama Kabupaten Blitar

Tabel : 4.1.13

**Banyaknya Madrasah Tsanawiyah Swasta
Tahun Ajaran 2007/2008 - 2012/2013**

Tahun Ajaran	Banyaknya				Ratio Guru Thd Murid
	Seko lah	Ruang Kelas	Guru	Murid	
1	2	3	4	5	6
2012/2013	2	20	64	782	12
2011 / 2012	2	21	67	798	12
2010 / 2011	2	21	67	795	12
2009 / 2010	2	21	67	789	12
2008 / 2009	2	21	68	790	12
2007 / 2008	2	20	67	884	13

Sumber data : Kantor Departemen Agama Kabupaten Blitar

Tabel : 4.1.14

**Banyaknya Madrasah Aliyah Negeri
Dirinci per Desa, 2012**

Desa	Banyaknya				Ratio Guru Thd Murid
	Seko lah	Ruang Kelas	Guru	Murid	
1	2	3	4	5	6
1. Bendo	-	-	-	-	-
2. Jatilengger	-	-	-	-	-
3. Maliran	-	-	-	-	-
4. Kawedusan	-	-	-	-	-
5. Langon	-	-	-	-	-
6. Dadaplangu	-	-	-	-	-
7. Kebonduren	-	-	-	-	-
8. Pojok	-	-	-	-	-
9. Ponggok	-	-	-	-	-
10. Karangbendo	-	-	-	-	-
11. Candirejo	-	-	-	-	-
12. Bacem	-	-	-	-	-
13. Ringinanyar	-	-	-	-	-
14. Gembongan	-	-	-	-	-
15. Sidorejo	-	-	-	-	-
Kecamatan Ponggok	-	-	-	-	-

Sumber data : Kantor Departemen Agama Kabupten Blitar

Tabel : 4.1.15

**Banyaknya Madarasah Aliyah Swasta
Dirinci per Desa, 2013**

Desa	Banyaknya				Ratio Guru Thd Murid
	Seko lah	Ruang Kelas	Guru	Murid	
1	2	3	4	5	6
1. Bendo	-	-	-	-	-
2. Jatilengger	-	-	-	-	-
3. Maliran	-	-	-	-	-
4. Kawedusan	1	3	14	64	5
5. Langon	-	-	-	-	-
6. Dadaplangu	-	-	-	-	-
7. Kebonduren	-	-	-	-	-
8. Pojok	-	-	-	-	-
9. Ponggok	-	-	-	-	-
10. Karangbendo	-	-	-	-	-
11. Candirejo	-	-	-	-	-
12. Bacem	-	-	-	-	-
13. Ringinanyar	-	-	-	-	-
14. Gembongan	-	-	-	-	-
15. Sidorejo	-	-	-	-	-
Kecamatan Ponggok	1	3	14	64	5

Sumber data : Kantor Departemen Agama Kabupten Blitar

Tabel : 4.1.16

**Pendidikan Non Formal/ Kursus-kursus Menurut Jenisnya
Tahun 2008 - 2012**

Jenis Kursus	Tahun				
	2008	2009	2010	2011	2012
1	2	3	4	5	6
1. Menjahit	3	3	3	3	1
2. Computer	1	1	1	1	1
3. Bahasa Inggris	-	1	1	1	1
4. Akutansi	-	-	-	-	-
5. Montir	-	-	-	-	-
6. Mengemudi	-	1	1	1	1
7. Rias Pengantin	1	1	1	1	1
Kecamatan Ponggok	5	6	7	7	5

Sumber data : UPTD Pendidikan Kecamatan Ponggok

Tabel : 4.1.17

**Organisasi Olah Raga Menurut Jenis Olah Raga
Tahun 2008 - 2012**

Jenis Olah Raga	Tahun				
	2008	2009	2010	2011	2012
1	2	3	4	5	6
1. Sepak Bola	2	2	2	2	2
2. Volly Ball	1	1	1	1	1
3. Bulutangkis	1	1	1	1	1
4. Atletik	-	-	-	-	-
5. Basket Ball	1	2	2	2	2
6. Pencak Silat	-	1	1	1	1
7. Sepak Takraw	-	-	-	-	-
8. Renang	-	-	-	-	-
9. Tennis Meja	1	1	1	1	1
10. Catur	1	1	1	1	1

Sumber data : UPTD Pendidikan Kecamatan Ponggok

Tabel : 4.1.18

**Organisasi Kesenian Menurut Jenis Kesenian
Tahun 2010 - 2012**

Jenis Kesenian	Organisasi Kesenian		
	2010	2011	2012
1	2	3	4
1. Wayang Orang	-	-	-
2. Ketoprak	1	1	1
3. Ludruk	2	2	2
4. Ande-ande Lumut	-	-	-
5. JKM	-	-	-
6. Drama	-	-	-
7. Karawitan	4	4	4
8. Jedor	9	9	7
9. Genjring	9	9	8
10. Samroh	-	-	-
11. Qosidah	6	6	7
12. Musik	4	4	4
13. Angklung	-	-	-
14. Jaranan	30	31	29
15. Reog	1	1	1
16. Dalang	13	13	11
17. Pramugari	1	1	1
18. Waranggono	5	5	5
19. Sanggar	-	-	-

Sumber data : Dinas Pendidikan Kabupaten Blitar

Tabel : 4.2.1

**Penduduk Menurut Agama Yang Dianut
Tahun 2010 - 2012**

Jenis Agama	Tahun		
	2010	2011	2012
1	2	3	4
1. Islam	94.541	95.940	92.898
2. Katholik	1.808	1.812	1.755
3. Kristen Protestan	1.420	1.424	1.379
4. Hindu	467	468	453
5. Budha	1.462	1.482	1.435

Sumber data : Kantor Departemen Agama Kabupaten Blitar

Tabel : 4.2.2

**Banyaknya Pemuka Agama
Tahun 2010 - 2012**

Jenis Pemuka Agama	Tahun		
	2010	2011	2012
1	2	3	4
1. Kyai	85	85	84
2. Mubaligh	70	70	70
3. Pastur	-	-	-
4. Katekis	-	-	-
5. Pendeta Kristen	4	4	5
6. Pendeta Hindu	-	-	-
7. Pinandita	3	3	3
8. Bhiksu	-	-	-
9. Pendeta Muda	12	12	11
Kecamatan Ponggok	174	174	173

Tabel : 4.2.3

**Banyaknya Tempat Peribadatan
Dirinci per Desa, 2012**

Desa	Masjid	Musholla /Langgar	Gereja		Pura	Vihara
			Kristen	Katholik		
1	2	3	4	5	6	7
1. Bendo	5	11	-	-	-	-
2. Jatilengger	2	13	-	-	-	-
3. Maliran	5	20	-	1	-	-
4. Kawedusan	4	18	-	-	-	-
5. Langon	3	18	-	-	-	-
6. Dadaplangu	5	22	-	-	-	-
7. Kebonduren	9	35	-	-	-	-
8. Pojok	2	22	-	-	-	-
9. Ponggok	15	28	1	-	2	-
10. Karangbendo	6	18	-	-	-	-
11. Candirejo	8	18	-	1	-	-
12. Bacem	7	27	-	-	-	-
13. Ringinanyar	3	13	-	-	-	-
14. Gembongan	12	34	1	1	-	5
15. Sidorejo	14	52	1	-	1	1
Kecamatan Ponggok	100	349	3	3	3	6

Sumber data : KUA Kecamatan Ponggok

Tabel : 4.2.4

**Banyaknya Nikah, Talak, Cerai dan Rujuk
Dirinci per Desa, 2012**

Desa	Nikah	Talak	Cerai	Rujuk
1	2	3	4	5
1. Bendo	63	-	-	-
2. Jatilengger	50	-	-	-
3. Maliran	65	-	-	-
4. Kawedusan	45	-	-	-
5. Langon	30	-	-	-
6. Dadaplangu	61	-	-	-
7. Kebonduren	88	-	-	-
8. Pojok	53	-	-	-
9. Ponggok	158	-	-	-
10. Karangbendo	75	-	-	-
11. Candirejo	101	-	-	-
12. Bacem	45	-	-	-
13. Ringinanyar	24	-	-	-
14. Gembongan	133	-	-	-
15. Sidorejo	196	-	-	-
Kecamatan Ponggok	1.187	-	-	-

Sumber data : KUA Kecamatan Ponggok

Tabel : 4.3.1

**Banyaknya Poskesdes, Polindes, Posyandu, Apotek dan
Toko obat/Jamu, Dirinci per Desa, 2012**

Desa	Poskes des	Polin des	Posyan du	Apo tek	Toko Obat/ Jamu
1	2	3	4	5	6
1. Bendo	1	1	10	-	1
2. Jatilengger	1	1	4	1	1
3. Maliran	1	1	7	-	1
4. Kawedusan	1	1	5	1	2
5. Langon	1	1	3	-	-
6. Dadaplangu	1	-	6	-	-
7. Kebonduren	1	1	9	-	1
8. Pojok	1	1	5	-	-
9. Ponggok	-	-	12	1	1
10. Karangbendo	1	1	8	-	-
11. Candirejo	1	1	10	-	-
12. Bacem	1	1	7	-	1
13. Ringinanyar	1	1	4	-	1
14. Gembongan	1	1	13	1	1
15. Sidorejo	1	-	10	3	1
Kecamatan Ponggok	14	12	113	7	11

Sumber data : Podes

Tabel : 4.3.2

**Banyaknya Tenaga Kesehatan
Dirinci per Desa, 2012**

Desa	Dokter		Dokter Gigi	Bidan	Tenaga Kesehata n Lainnya	Dukun Bayi
	Pria	Wanita				
1	2	3	4	5	6	7
1. Bendo	2	-	1	1	4	-
2. Jatilengger	-	-	-	1	2	1
3. Maliran	-	-	-	1	1	1
4. Kawedusan	-	-	-	2	2	-
5. Langon	-	-	-	1	2	-
6. Dadaplangu	-	-	-	3	1	2
7. Kebonduren	-	1	-	2	3	1
8. Pojok	-	-	-	2	1	1
9. Ponggok	-	-	1	3	4	3
10. Karangbendo	-	-	-	3	4	-
11. Candirejo	-	-	-	2	3	-
12. Bacem	-	-	-	2	1	1
13. Ringinanyar	1	1	-	1	-	-
14. Gembongan	-	-	-	3	1	2
15. Sidorejo	-	-	-	2	3	3
Kecamatan Ponggok	3	2	2	29	32	15

Sumber data : Podes

Tabel : 4.3.3

**Keberadaan Fasilitas Kesehatan
Dirinci per Desa, 2012**

Desa	Rumah Sakit/ Rumah Bersalin	Poli- klinik	Puskes- mas	Pustu	Praktek Dokter	Praktek Bidan
1	2	3	4	5	6	7
1. Bendo	-	-	-	-	1	1
2. Jatilengger	-	-	-	-	-	1
3. Maliran	-	-	-	-	-	-
4. Kawedusan	-	-	-	-	1	2
5. Langon	-	-	-	-	-	1
6. Dadaplangu	-	-	-	1	-	1
7. Kebonduren	-	-	-	-	1	2
8. Pojok	-	-	-	-	-	1
9. Ponggok	-	-	1	-	-	2
10. Karangbendo	-	-	-	1	-	1
11. Candirejo	-	-	-	-	-	1
12. Bacem	-	-	-	-	-	1
13. Ringinanyar	-	-	-	-	2	1
14. Gembongan	1	1	1	-	1	1
15. Sidorejo	-	-	-	1	2	2
Kecamatan Ponggok	1	1	2	3	8	18

Sumber data : Podes

Tabel : 4.4.1

**PPKBD, Sub PPKBD, UPPKS dan KBKK
Tahun, 2007 - 2012**

Tahun	PPKBD	Sub PPKBD	UPPKS	KBKK [Keluarga Bina Ketahanan]		
				BKB	BKR	BKL
1	2	3	4	5	6	7
2007	15	84	16	15	1	1
2008	15	84	16	15	1	2
2009	15	84	16	15	1	2
2010	15	84	16	15	1	2
2011	15	84	17	16	2	1
2012	15	84	17	16	2	1

Sumber data : BKBKS Kabupaten Blitar

Tabel : 4.4.2

**Akseptor KB Aktif Menurut Jenis Alat Kontrasepsi
Dirinci per Desa, 2012**

Desa	Jumlah Akseptor KB Aktif				
	IUD	MOP	MOW	Implant	Suntik
1	2	3	4	5	6
1. Bendo	96	2	7	18	371
2. Jatilengger	119	-	10	15	368
3. Maliran	144	-	6	36	517
4. Kawedusan	100	3	27	53	350
5. Langon	42	-	5	5	275
6. Dadaplangu	180	1	7	17	371
7. Kebonduren	339	1	12	31	726
8. Pojok	223	-	18	108	279
9. Ponggok	326	1	8	98	842
10. Karangbendo	197	-	15	45	568
11. Candirejo	242	-	19	68	721
12. Bacem	334	2	17	93	200
13. Ringinanyar	117	-	15	26	218
14. Gembongan	280	-	16	82	947
15. Sidorejo	937	1	77	118	780
Kecamatan Ponggok	3.676	11	259	813	7.533

Sumber data : BKBKS Kabupaten Blitar

Tabel : 4.4.3

**Jumlah Kelompok dan Anggota Kegiatan Pembinaan Keluarga
Menurut Jenis Pembinaannya, 2011 - 2012**

Jenis Pembinaan	2011		2012	
	Kelompok	Anggota	Kelompok	Anggota
1	2	3	4	5
1. Bina Keluarga Balita [BKB]	16	1.485	16	1.485
2. Bina Keluarga Remaja [BKR]	2	184	2	184
3. Bina Keluarga Lansia [BKL]	1	87	1	87

Sumber data : BKBKS Kabupaten Blitar

Tabel : 4.4.4

**Prosentase KB Baru Terhadap Target
Tahun, 2007 - 2012**

Tahun	PPM Peserta KB Baru	Pencapaian Akseptor Baru	Prosentase Terhadap Pencapaian Akseptor Baru
1	2	3	4
2007	2.488	2.772	111,41
2008	2.794	2.980	106,66
2009	2.909	3.067	105,43
2010	3.032	3.189	105,17
2011	2.790	3.200	114,70
2012	2.790	3.200	114,70

Sumber data : BKBKS Kabupaten Blitar

Tabel : 4.4.5

**Partisipasi PUS Dalam Program Keluarga Berencana
Dirinci per Desa, 2012**

Desa	PUS Yang Ikut KB	PUS Yang Tidak Ikut KB				Jumlah PUS
		Hamil	Ingin Anak Segera	Ingin Anak Ditunda	Tidak Ingin Anak Lagi	
1	2	3	4	5	6	7
1. Bendo	623	17	78	63	66	847
2. Jatilengger	565	24	99	51	40	779
3. Maliran	865	36	139	94	54	1.188
4. Kawedusan	549	22	89	50	14	724
5. Langon	367	9	53	39	22	490
6. Dadaplangu	658	22	105	61	50	896
7. Kebonduren	1.225	78	224	100	48	1.675
8. Pojok	649	35	69	75	38	866
9. Ponggok	1.362	44	224	103	144	1.877
10. Karangbendo	1.011	39	165	63	105	1.383
11. Candirejo	1.141	59	203	66	54	1.523
12. Bacem	711	9	70	90	47	927
13. Ringinanyar	406	11	68	23	19	527
14. Gembongan	1.478	35	197	162	96	1.968
15. Sidorejo	1.975	15	274	90	161	2.515
Kecamatan Ponggok	13.585	455	2.057	1.130	958	18.185

Sumber data : BKBKS Kabupaten Blitar

Tabel : 4.4.6

**Jumlah WUS, Jumlah PUS dan Prosentase PUS Terhadap WUS
Dirinci per Desa, 2012**

Desa	Jumlah WUS	Jumlah PUS	Prosentase PUS Terhadap WUS
1	2	3	4
1. Bendo	1.230	847	68,86
2. Jatilengger	1.090	779	71,47
3. Maliran	1.697	1.188	70,01
4. Kawedusan	1.109	724	65,28
5. Langon	748	490	65,51
6. Dadaplangu	1.327	896	67,52
7. Kebonduren	2.628	1.675	63,74
8. Pojok	1.301	866	66,56
9. Ponggok	3.103	1.877	60,45
10. Karangbendo	1.909	1.383	72,45
11. Candirejo	2.269	1.523	67,12
12. Bacem	1.431	927	64,78
13. Ringinanyar	721	527	73,09
14. Gembongan	3.251	1.968	60,05
15. Sidorejo	4.425	2.515	56,84
Kecamatan Ponggok	28.239	18.185	64,40

Sumber data : BKBKS Kabupaten Blitar

Tabel : 4.4.7

**Pasangan Usia Subur [PUS] Menurut Kelompok Umur
Dirinci per Desa, 2012**

Desa	Usia PUS [tahun]			
	< 20	20 - 29	30 - 49	Jumlah
1	2	3	4	5
1. Bendo	12	205	630	847
2. Jatilengger	28	227	524	779
3. Maliran	19	364	805	1.188
4. Kawedusan	17	188	519	724
5. Langon	12	114	364	490
6. Dadaplangu	13	259	624	896
7. Kebonduren	18	449	1.208	1.675
8. Pojok	26	243	597	866
9. Pongkok	16	469	1.392	1.877
10. Karangbendo	51	441	891	1.383
11. Candirejo	30	395	1.098	1.523
12. Bacem	11	189	727	927
13. Ringinanyar	10	154	363	527
14. Gembongan	38	524	1.406	1.968
15. Sidorejo	12	585	1.918	2.515
Kecamatan Pongkok	313	4.806	13.066	18.185

Sumber data : BKBKS Kabupaten Blitar

Tabel : 4.4.8

**Keluarga Menurut Kriteria Keluarga Sejahtera
Dirinci per Desa, 2012**

Desa	Kriteria Keluarga Sejahtera					Jumlah
	Pra S	KS I	KS II	KS III	KS III Plus	
1	2	3	4	5	6	7
1. Bendo	239	283	567	292	6	1.387
2. Jatilengger	171	743	253	129	4	1.300
3. Maliran	161	1.098	301	313	1	1.874
4. Kawedusan	281	245	452	296	20	1.294
5. Langon	508	110	73	141	24	856
6. Dadaplangu	187	571	399	408	28	1.593
7. Kebonduren	785	690	702	613	7	2.797
8. Pojok	266	755	266	209	9	1.505
9. Ponggok	600	330	238	2.156	149	3.473
10. Karangbendo	505	521	631	549	2	2.208
11. Candirejo	397	404	459	1.345	10	2.615
12. Bacem	203	370	132	997	2	1.704
13. Ringinanyar	188	183	334	132	-	837
14. Gembongan	735	1.603	633	391	104	3.466
15. Sidorejo	388	2.369	896	504	30	4.187
Kecamatan Ponggok	5.614	10.275	6.336	8.475	396	31.096

Sumber data : BKBKS Kabupaten Blitar

Tabel : 4.4.9

**Penyandang Cacad Menurut Jenis Cacad
Dirinci per Desa, 2012**

Desa	Buta	Tuli	Bisu	Bisu Tuli	Tuna Daksa/ Cacad Tubuh
1	2	3	4	5	6
1. Bendo	1	1	-	3	5
2. Jatilengger	4	1	1	-	10
3. Maliran	6	8	6	5	15
4. Kawedusan	3	2	2	-	3
5. Langon	-	-	2	-	1
6. Dadaplangu	2	-	2	-	1
7. Kebonduren	2	2	-	4	3
8. Pojok	4	5	3	1	9
9. Pongkok	5	-	-	5	13
10. Karangbendo	1	-	10	-	2
11. Candirejo	-	23	6	2	3
12. Bacem	4	2	-	2	1
13. Ringinanyar	-	1	1	1	2
14. Gembongan	3	5	3	3	11
15. Sidorejo	5	6	3	5	4
Kecamatan Pongkok	40	56	39	31	83

Sumber data : Podes

Bab 5

PERTANIAN

<http://blitarka.ops.no.>



BAB V

PERTANIAN

Data mengenai lahan pertanian diperoleh dari Dinas Pertanian Kabupaten Blitar, Luas lahan sawah tidak banyak berubah dibandingkan luas lahan sawah tahun sebelumnya. Dari luas lahan sawah yang ada dibedakan menjadi lahan sawah berpengairan teknis, berpengairan setengah teknis, berpengairan sederhana, irigasi desa/ non PU, tadah hujan dan lainnya.

Untuk luas lahan bukan sawah dibedakan antara lain : lahan yang digunakan untuk pekarangan, bangunan dan halaman tambak, hutan negara, hutan rakyat, rawa , ladang dll.

Data yang disajikan dalam publikasi ini adalah komoditi sub sektor tanaman bahan makanan, sayur sayuran dan buah2an. Data yang disajikan disini adalah data luas tanam, luas panen serta produksi untuk masing-masing komoditi.

Pada bulan Juni 2011 yang lalu Badan Pusat Statistik mengadakan pendataan ternak sapi potong, sapi perah dan kerbau, guna mendukung program pemerintah untuk swasembada daging Data hasil kegiatan tersebut kami tampilkan pada tabel berikut.

Data untuk perikanan menampilkan jumlah desa yang mempunyai kolam ikan, jumlah petani ikan, luas baku kolam dan sekaligus luas tangkap ikan.

Tabel : 5.1.1

**Luas Desa dan Penggunaan Lahan
Dirinci per Desa, 2012**

Desa	Luas Desa [Km2]	Lahan Pertanian [Ha]				Lahan Non Per tanian [Ha]
		<i>Sawah</i>			<i>Non Sawah</i>	
		Irigasi	Non Irigasi	Jumlah		
1	2	3	4	5	6	7
1. Bendo	3,27	40,0	44,0	84,0	57,3	185,7
2. Jatilengger	3,88	-	-	-	193,1	194,9
3. Maliran	8,78	-	-	-	731,7	146,3
4. Kawedusan	3,23	76,0	1,0	77,0	135,4	110,6
5. Langon	2,34	60,5	12,9	73,4	20,7	139,9
6. Dadaplangu	5,06	320,2	-	320,2	-	185,8
7. Kebonduren	6,93	234,2	-	234,2	263,7	195,1
8. Pojok	4,14	25,0	-	25,0	119,0	270,0
9. Ponggok	9,99	136,8	-	136,8	517,6	344,6
10. Karangbendo	9,04	80,0	130,0	210,0	100,2	593,8
11. Candirejo	11,93	135,0	239,0	374,0	411,7	407,3
12. Bacem	5,30	240,0	27,0	267,0	24,0	239,0
13. Ringinanyar	2,25	136,0	-	136,0	13,0	76,0
14. Gembongan	13,23	274,0	-	274,0	715,9	333,1
15. Sidorejo	14,46	93,5	19,9	113,4	903,1	429,5
Kec. Ponggok	103,83	1851,2	473,8	2325,0	4206,4	3851,6

Sumber data : Dinas Pertanian Kabupaten Blitar

Tabel : 5.1.2

**Luas Lahan Sawah Menurut Jenis Irigasi
Tahun, 2010 - 2012 [Ha]**

Jenis Pengairan	Lahan Sawah		
	2010	2011	2012
1	2	3	4
1. Irigasi	1.452,0	1.516,00	1.516,00
2. Setengah Teknis	237,30	351,00	351,00
3. Sederhana	162,00	46,00	46,00
4. Non PU/ Desa	473,80	-	-
5. Tadah Hujan	-	120,00	120,00
6. Pasang Surut	-	-	-
7. Lebak	-	-	-
8. Polder/ Lain	-	-	-
Kecamatan Ponggok	2.325,10	2.033,00	2.033,00

Sumber data : Dinas Pertanian Kabupaten Blitar

Tabel : 5.1.3

**Luas Lahan Bukan Sawah Menurut Penggunaannya
Tahun, 2010 - 2012 [Ha]**

Penggunaan Lahan	Lahan Bukan Sawah		
	2010	2011	2012
1	2	3	4
1. Pekarangan / Bangunan / Halaman	3.478,0	3.535,0	3.535,0
2. Tegal / Kebun	3.029,0	3.029,0	3.029,0
3. Ladang / Huma	-	-	-
4. Penggembalaan / Padang Rumput	-	-	-
5. Rawa-rawa Tidak Ditanami Padi	-	-	-
6. Tambak	-	-	-
7. Kolam / Tebat / Empang	-	-	-
8. Sementara Tidak Diusahakan	-	-	-
9. Hutan Rakyat	-	-	-
10. Hutan Negara	791,0	790,0	790,0
11. Perkebunan	-	-	-
12. Lain-lain	760,0	996,0	996,0
Kecamatan Ponggok	8.058,0	8.350,0	8.350,0

Sumber data : Dinas Pertanian Kabupaten Blitar

Tabel : 5.2.1

**Luas Tanam, Luas Panen dan Produksi Tanaman Bahan Makanan
Tahun, 2012**

Jenis Tanaman	Luas Tanam [Ha]	Luas Panen [Ha]	Produksi		
			Bentuk	Rata2 produksi [Kw/Ha]	Jumlah Produksi [Ton]
1	2	3	4	5	6
1. Padi Sawah	3.018	2.865	GKP	72	20.542
2. Padi Ladang	-	-	GKP	-	-
3. Jagung	2.703	2.055	Pipil Krg	56	11.473
4. Ketela Pohon	-	85	Ubi Bsh	148	1.259
5. Ketela Rambat	30	44	Ubi Bsh	185	816
6. Kacang Tanah	43	58	Gld Krg	11	65
7. Kedelai	-	-	-	-	-
8. Kacang Hijau	-	-	-	-	-
9. Talas	-	-	-	-	-
10. Ganyong	-	-	-	-	-

Sumber data : Dinas Pertanian Kabupaten Blitar

Tabel : 5.2.2

**Luas Tanam, Luas Panen dan Produksi Tanaman Sayuran
Tahun, 2012**

Jenis Sayuran	Luas Tanam [Ha]	Luas Panen [Ha]	Produksi	
			Rata2 [Kw/Ha]	Jumlah [Kw]
1	2	3	4	5
1. Kobis	19	19	210	3.990
2. Petsai / Sawi	-	-	-	-
3. Kacang Panjang	20	16	175	2.800
4. Cabe Besar	46	51	140	7.140
5. Cabe Rawit	9	7	120	840
6. Terung	15	15	180	2.700
7. Ketimun	-	-	210	-
8. Tomat	23	25	210	5.250
9. Buncis	-	-	140	-
10. Bayam	-	-	-	-
11. Jamur	-	-	-	-
12. Melon	18	21	210	4.410
13. Semangka	7	7	210	1.470
14. Kentang	-	-	-	-
15. Kembang Kol	-	-	-	-

Sumber data : Dinas Pertanian Kabupaten Blitar

Tabel : 5.2.3

**Produksi Tanaman Buah-buahan Tahunan
Tahun, 2012**

Jenis Buah-buahan	Satuan	Yang Ditanam	Yang Meng hasil kan	Produksi	
				Rata2 [Kg/ satuan]	Jumlah Produksi [Kw]
1	2	3	4	5	6
1. Alpokat	Pohon	593	395	70	277
2. Mangga	Pohon	3.326	1.500	120	1.800
3. Salak	Ha	2.000	-	18	-
4. D u k u	Pohon	103	-	55	-
5. Jambu Air	Pohon	91	-	11	-
6. Durian	Pohon	589	189	160	302
7. Rambutan	Pohon	8.005	-	150	-
8. N a n a s	1000 Rmp	28.900	4.050	600	24.300
9 .Pepaya	Pohon	12.500	10.000	80	8.000
10. Melinjo	Pohon	1.500	-	10	-

Sumber data : Dinas Pertanian Kabupaten Blitar

Lanjutan Tabel : 5.2.3

Jenis Buah-buahan	Satuan	Yang Ditanam	Yang Menghasilkan	Produksi	
				Rata2/Satuan	Jumlah [Kw]
1	2	3	4	5	6
12. Jeruk Besar	Pohon	-	-	-	-
13. Belimbing	Pohon	56.000	28.100	165	
14. Jambu Biji	Pohon	125	-	9	-
15. Manggis	Pohon	40	-	70	-
16. Nangka	Pohon	1.600	1.000	120	1.200
17. Pisang	Pohon	14.000	10.000	35	3.500
18. Sawo	Pohon	14	-	54	-
19. Sirsak	Pohon	225	-	8	-
20. Sukun	Pohon	-	-	19	-
21. Petai	Pohon	275	-	13	-

Sumber data : Dinas Pertanian Kabupaten Blitar

Tabel : 5.3

**Banyaknya Pemelihara, Jumlah Sapi Potong, Sapi Perah, Kerbau
Tahun, 2012**

Desa	Banyaknya Pemelihara Ternak	Jumlah Ternak		
		Sapi Potong	Sapi Perah	Kerbau
1	2	3	4	5
1. Bendo	298	857	59	1
2. Jatilengger	134	295	20	-
3. Maliran	527	1.186	374	-
4. Kawedusan	159	324	25	-
5. Langon	300	696	73	1
6. Dadaplangu	392	909	49	5
7. Kebonduren	623	1.479	9	1
8. Pojok	203	482	4	-
9. Ponggok	626	1.392	56	-
10. Karangbendo	802	1.950	20	2
11. Candirejo	851	1.924	72	9
12. Bacem	313	731	48	6
13. Ringinanyar	230	554	-	-
14. Gembongan	1.165	2.585	37	-
15. Sidorejo	902	1.635	71	-
Kecamatan Ponggok	7.525	16.999	917	25

Sumber data : Hasil PSPK

Tabel : 5.4

**Area Budidaya Ikan di Kolam
Tahun, 2010 - 2012**


Uraian	2010		2011		2012	
	Ikan Kolam	Ikan Hias	Ikan Kolam	Ikan Hias	Ikan Kolam	Ikan Hias
1	2	3	4	5	6	7
1. Jumlah desa yang ada kolam ikan	13	6	13	6	15	6
2. Jumlah Pemilik kolam ikan	293	19	293	19	201	19
3. Luas Baku Kolam [Ha]	4,71	1,64	4,71	1,64	4,70	1,64
4. Luas Tangkap [Ha]	5,11	3,40	5,11	3,40	5,25	3,40

Sumber data : Dinas Kelautan dan Perikanan Kabupaten Blitar

Bab 6

INDUSTRI

<http://blitarkab.bps>



BAB VI INDUSTRI

Berdasarkan jumlah tenaga kerjanya industri diklasifikasi menjadi tiga kategori industri. Industri besar bila mempunyai tenaga kerja 100 dan lebih tenaga kerja, industri sedang bila jumlah tenaga kerjanya 20 orang sampai dengan 99 tenaga kerja. Dikategorikan industri kecil dan kerajinan rumah tangga jika jumlah tenaga kerja kurang dari 20 tenaga kerja.

Di kecamatan Ponggok Industri kecil / kerajinan rumah tangga masih mendominasi sektor industri. Industri gulakelapa merupakan komoditi industri terbesar.

Pada tabel-tabel berikut dicantumkan jenis industri dan jumlah usaha industri. Data tersebut diperoleh dari data Potensi Desa dan Dinas Perindagtamben Kabupaten Blitar.

Tabel : 6

**Banyaknya Usaha Penggilingan Padi
Dirinci per Desa, 2012**

Desa	Usaha Penggilingan Padi		
	Menetap	Keliling	Jumlah
1	2	3	4
1. Bendo	1	3	4
2. Jatilengger	-	1	1
3. Maliran	1	2	3
4. Kawedusan	-	-	-
5. Langon	1	1	2
6. Dadaplangu	3	6	9
7. Kebonduren	2	1	3
8. Pojok	-	1	1
9. Ponggok	-	-	-
10. Karangbendo	2	12	14
11. Candirejo	1	-	1
12. Bacem	2	3	5
13. Ringinanyar	3	-	3
14. Gembongan	2	18	20
15. Sidorejo	1	7	8
Kecamatan Ponggok	19	55	74

Sumber data : Podes

Tabel : 6.1

**Banyaknya Industri Kecil/ Kerajinan Rumahtangga
Dirinci per Desa, 2012**

Desa	Industri Kecil/Kerajinan Rumahtangga				
	Kulit	Kayu	Logam	Anyaman	Bahan Galian Non Logam
1	2	3	4	5	6
1. Bendo	-	13	7	3	40
2. Jatilengger	-	11	1	11	21
3. Maliran	-	9	1	10	-
4. Kawedusan	-	13	5	10	19
5. Langon	-	2	-	4	25
6. Dadaplangu	-	3	1	1	31
7. Kebonduren	-	13	2	13	84
8. Pojok	-	4	2	5	1
9. Ponggok	-	17	7	97	33
10. Karangbendo	-	14	-	8	2
11. Candirejo	-	9	-	3	-
12. Bacem	-	3	2	2	2
13. Ringinanyar	-	-	-	-	-
14. Gembongan	-	16	8	9	-
15. Sidorejo	1	13	4	13	1
Kecamatan Ponggok	1	140	40	189	259

Sumber data : Podes

Lanjutan Tabel : 6.1

Desa	Industri Kecil/ Kerajinan Rumahtangga			
	Kain/ Tenun	Dari Bahan Semen	Makanan	Pakaian/ Bordir
1	7	8	9	10
1. Bendo	-	1	86	-
2. Jatilengger	3	1	131	4
3. Maliran	2	12	268	-
4. Kawedusan	-	1	14	1
5. Langon	-	3	13	-
6. Dadaplangu	3	6	17	3
7. Kebonduren	4	5	21	-
8. Pojok	5	4	29	1
9. Ponggok	4	9	33	5
10. Karangbendo	-	2	737	-
11. Candirejo	-	1	664	-
12. Bacem	2	1	20	5
13. Ringinanyar	-	1	13	-
14. Gembongan	7	10	48	1
15. Sidorejo	-	15	351	1
Kecamatan Ponggok	30	72	2.445	21

Sumber data : Podes

Tabel : 6.2

**Banyaknya Unit Usaha dan Tenaga Kerja Industri Kecil/
Kerajinan Rumah tangga, 2012**

Jenis Industri	Jumlah Unit Usaha	Jumlah Tenaga Kerja
1	2	3
1. Industri Gula Kelapa	2.327	4.602
2. Industri Emping Melinjo	3	7
3. Industri Kerupuk	18	103
4. Industri Tahu	16	53
5. Industri Tempe	32	65
6. Industri Minyak Atsiri	6	24
7. Industri Batu Bata	254	521
8. Industri Kue & Makanan masakan	13	29
9. Industri Penempaan Besi	4	16

Sumber data : Dinas Perindagtamben Kabupaten Blitar

Lanjutan Tabel : 6.2

Jenis Industri	Jumlah Unit Usaha	Jumlah Tenaga Kerja
1	2	3
10. Industri Meubel	16	39
11. Industri Anyaman	189	382
12. Industri Genteng	21	50
13. Industri Batubata	96	314
14. Industri Gamping	-	-
15. Industri Jamu/Obat	-	-
16. Industri Tape	5	10
17. Industri Lainnya	463	810

Sumber data : Dinas Perindagtamben Kabupaten Blitar

Tabel : 6.3

**Jumlah Keluarga Pengguna Listrik PLN, Listrik Non PLN dan
Pelanggan Telepon Kabel Menurut Desa, 2012**

Desa	Listrik PLN	Listrik Non PLN	Pelangan Telepon Kabel
1	2	3	4
1. Bendo	1.385	2	24
2. Jatilengger	1.300	-	30
3. Maliran	1.874	-	0
4. Kawedusan	1.289	5	58
5. Langon	850	6	27
6. Dadaplangu	1.593	-	149
7. Kebonduren	2.797	-	56
8. Pojok	1.505	-	21
9. Ponggok	3.459	14	156
10. Karangbendo	2.200	8	24
11. Candirejo	2.604	11	32
12. Bacem	1.704	-	8
13. Ringinanyar	835	2	19
14. Gembongan	3.466	-	75
15. Sidorejo	4.155	32	56
Kecamatan Ponggok	31.016	80	735

Sumber data : Podes

Bab 7

PERDAGANGAN

<http://blitarkab.bp>



BAB VII PERDAGANGAN

Kesadaran pengusaha sektor perdagangan untuk mengurus Surat Ijin Usaha Perdagangan [SIUP], bisa dilihat dari jumlah SIUP yang dikeluarkan oleh Dinas Perindustrian Perdagangan Pertambangan dan Energi Kabupaten Blitar.

Demikian juga dari data jumlah Alat Ukur yang diterakan ulang dapat diketahui tingkat kesadaran pelaku usaha di sektor tsb.

Sektor perdagangan di Kecamatan Ponggok meningkat tajam ditandai dengan bertambahnya toko, minimarket dan super market

Ketersediaan fasilitas perdagangan seperti pasar, toko dan lainnya dapat dilihat pada bab ini. Demikian juga fasilitas akomodasi.

Tabel : 7.1

**Surat Ijin Usaha Perdagangan [SIUP] dan Jumlah Alat Ukur
Yang Ditera Ulang, 2008 - 2012**

Tahun	SIUP	Alat Ukur Yang Ditera Ulang
1	2	3
Tahun 2008	35	1.552
Tahun 2009	42	1.503
Tahun 2010	41	1.669
Tahun 2011	47	1.719
Tahun 2012	50	1.729

Sumber data : Dinas Perindagtamben Kabupaten Blitar

Tabel : 7.2

**Keberadaan Pertokoan dan Pasar
Dirinci per Desa, 2012**

Desa	Pertokoan	Pasar		Mini Market	Toko/ Pracangan/ Kelontong
		Permanen	Tidak Permanen		
1	2	3	4	5	6
1. Bendo	1	1	1	2	296
2. Jatilengger	-	-	-	1	102
3. Maliran	-	-	-	2	218
4. Kawedusan	1	-	1	1	210
5. Langon	-	-	-	-	128
6. Dadaplangu	-	-	-	-	127
7. Kebonduren	1	-	-	2	275
8. Pojok	-	-	-	-	188
9. Ponggok	1	1	-	6	346
10. Karangbendo	-	-	-	-	144
11. Candirejo	-	1	-	-	223
12. Bacem	-	-	-	-	146
13. Ringinanyar	-	-	-	-	77
14. Gembongan	1	1	-	2	797
15. Sidorejo	1	1	-	2	1.010
Kecamatan Ponggok	6	5	2	18	4.287

Sumber data : Podes

Tabel : 7.3

**Banyaknya Restoran, Kedai/Warung Makanan, Penginapan
Dirinci per Desa, 2012**

Desa	Super Market	Restoran	Kedai/Warung Makanan & Minuman	SPBU	Penginapan
1	2	3	4	5	6
1. Bendo	-	3	66	1	-
2. Jatilengger	-	2	40	-	-
3. Maliran	-	-	43	-	-
4. Kawedusan	-	1	53	-	-
5. Langon	-	-	15	-	-
6. Dadaplangu	-	-	32	-	-
7. Kebonduren	-	-	37	-	-
8. Pojok	-	-	15	-	-
9. Ponggok	1	-	101	-	-
10. Karangbendo	-	-	23	-	-
11. Candirejo	-	-	33	-	-
12. Bacem	-	1	21	1	-
13. Ringinanyar	-	-	12	-	-
14. Gembongan	1	1	149	-	-
15. Sidorejo	1	2	147	1	-
Kecamatan Ponggok	3	10	787	3	-

Sumber data : Podes

Tabel : 7.4

**Banyaknya Kios Sarana Produksi Pertanian
Dirinci per Desa, 201**


Desa	Kios Sarana Produksi Pertanian		
	Milik KUD	Milik Non KUD	Jumlah
1	2	3	4
1. Bendo	-	2	2
2. Jatilengger	-	-	-
3. Maliran	-	1	1
4. Kawedusan	-	4	4
5. Langon	-	2	2
6. Dadaplangu	-	5	5
7. Kebonduren	-	3	3
8. Pojok	-	1	1
9. Pongkok	-	3	3
10. Karangbendo	-	1	1
11. Candirejo	-	4	4
12. Bacem	-	1	1
13. Ringinanyar	-	3	3
14. Gembongan	-	6	6
15. Sidorejo	-	4	4
Kecamatan Pongkok	-	40	40

Sumber data : Podes

Bab 8

PERHUBUNGAN

<http://blitarkab.go.id>



BAB VIII PERHUBUNGAN

Data transportasi yang ditampilkan di publikasi kali ini adalah jumlah pengusaha angkutan truck dan angkutan bus.

Sarana komunikasi berupa warnet, kantor pos, telepon umum serta pedagang pulsa dicantumkan pada tabel-tabel berikut.

Keberadaan Base Transceiver Station [BTS] dan kondisi signal telepon seluler / handphone pada masing-masing desa juga dapat dilihat pada tabel berikut.

Tabel : 8.1

**Jenis Prasarana Transportasi
Dirinci per Desa, 2012**

Desa	Darat	Air	Darat dan Air
1	2	3	4
1. Bendo	1	-	-
2. Jatilengger	1	-	-
3. Maliran	1	-	-
4. Kawedusan	1	-	-
5. Langon	1	-	-
6. Dadaplangu	1	-	-
7. Kebonduren	1	-	-
8. Pojok	1	-	-
9. Ponggok	1	-	-
10. Karangbendo	1	-	-
11. Candirejo	1	-	-
12. Bacem	1	-	-
13. Ringinanyar	1	-	-
14. Gembongan	1	-	-
15. Sidorejo	1	-	-
Kecamatan Ponggok	1	-	-

Sumber data : Podes

Tabel : 8.2

**Jumlah Pengusaha Angkutan Truck dan Bus
Tahun, 2012**

Desa	Pengusaha Angkutan	
	Truck	Bus
1	2	3
1. Bendo	2	-
2. Jatilengger	13	-
3. Maliran	12	-
4. Kawedusan	2	-
5. Langon	15	-
6. Dadaplangu	6	-
7. Kebonduren	22	-
8. Pojok	11	-
9. Ponggok	17	1
10. Karangbendo	1	-
11. Candirejo	15	-
12. Bacem	8	-
13. Ringinanyar	-	-
14. Gembongan	11	1
15. Sidorejo	26	-
Kecamatan Ponggok	161	2

Sumber data : Podes

Tabel : 8.3

**Keberadaan Sarana Komunikasi
Dirinci per Desa, 2012**

Desa	Kantor Pos	Pos Keliling	Tele pon Umum	Warnet	Dagang Pulsa
1	2	3	4	5	6
1. Bendo	-	-	-	2	9
2. Jatilengger	-	-	-	1	3
3. Maliran	-	-	-	-	12
4. Kawedusan	-	-	-	4	7
5. Langon	-	-	-	-	3
6. Dadaplangu	-	-	-	-	6
7. Kebonduren	-	-	-	1	7
8. Pojok	-	-	-	1	11
9. Pongkok	1	-	-	4	19
10. Karangbendo	-	-	-	-	4
11. Candirejo	-	-	-	-	7
12. Bacem	-	-	-	1	6
13. Ringinanyar	-	-	-	-	2
14. Gembongan	-	-	-	9	15
15. Sidorejo	-	-	-	3	23
Kecamatan Pongkok	1	-	-	26	134

Sumber data : Podes

Tabel : 8.4

**Keberadaan Base Transceiver Station dan Kondisi Signal HP
Dirinci per Desa, 2012**


Desa	Keberadaan	
	BTS	Signal
1	2	3
1. Bendo	-	Kuat
2. Jatilengger	1	Kuat
3. Maliran	1	Kuat
4. Kawedusan	-	Kuat
5. Langon	-	Lemah
6. Dadaplangu	-	Lemah
7. Kebonduren	1	Kuat
8. Pojok	1	Kuat
9. Ponggok	1	Kuat
10. Karangbendo	-	Kuat
11. Candirejo	1	Kuat
12. Bacem	1	Kuat
13. Ringinanyar	-	Kuat
14. Gembongan	1	Kuat
15. Sidorejo	1	Kuat
Kecamatan Ponggok	1	Kuat

Sumber data : Podes

Bab 9

KEUANGAN

<http://blitarkab.bps>



BAB IX KEUANGAN

Keuangan sangat diperlukan untuk menunjang jalannya roda pemerintahan dan tetap berjalannya roda pembangunan. Salahsatu sumber pendapatan daerah adalah pendapatan dari pajak bumi dan bangunan. Meningkatnya realisasi pembayaran Pajak Bumi dan Bangunan [PBB] merupakan indikasi meningkatnya kesadaran masyarakat sebagai wajib pajak.

Dalam menjalankan kegiatan usahanya masyarakat perlu adanya suatu lembaga keuangan. Salah satu lembaga keuangan yang banyak membantu masyarakat adalah koperasi. Bank Perkreditan Rakyat juga sangat membantu masyarakat dalam hal keuangan.

Tabel : 9.1

**Target dan Realisasi Pajak Bumi Bangunan [PBB]
Tahun, 2007 - 2012**

Tahun	Target [Rp.000]	Realisasi			Prosen tase [%]
		Pede saan	Perko taan	Jumlah	
1	2	3	4	5	6
Tahun 2007	694.188	474.218	-	474.218	68,31
Tahun 2008	696.718	627.056	-	627.056	90,00
Tahun 2009	970.444	577.624	-	577.624	59,52
Tahun 2010	973.506	540.043	-	540.043	55,47
Tahun 2011	977.471	607.641	-	607.641	62,16
Tahun 2012	977.471	607.641	-	607.641	62,16

Sumber data : Dirjen Pajak Kabupten Blitar

Tabel : 9.2

**Jumlah Bank dan Jumlah Koperasi
Dirinci per Desa, 2012**

Desa	Bank			Koperasi		
	Umum	BPR	KUD	KPRI	KSP	Lain nya
1	2	3	4	5	6	7
1. Bendo	-	-	-	-	3	-
2. Jatilengger	-	-	-	-	1	-
3. Maliran	-	-	-	-	-	-
4. Kawedusan	-	-	-	-	1	-
5. Langon	-	-	-	-	-	-
6. Dadaplangu	-	-	-	-	2	-
7. Kebonduren	-	-	-	-	-	-
8. Pojok	-	-	-	-	-	-
9. Ponggok	1	-	1	1	8	-
10. Karangbendo	-	-	-	-	-	-
11. Candirejo	-	-	-	-	2	-
12. Bacem	-	-	-	-	1	-
13. Ringinanyar	-	-	-	-	1	-
14. Gembongan	1	-	-	-	1	-
15. Sidorejo	-	1	-	-	3	-
Kecamatan Ponggok	2	1	1	1	23	-

Sumber data : Podes

Bab 10

JASA - JASA

<http://blitar.kab.go.id>

BAB X

JASA - JASA

Dalam publikasi ini sektor Jasa- Jasa memunculkan data data perusahaan diantaranya Jasa Foto Copy, Foto Studio, Persewaan Alat Pesta, Persewaan Studio Musik, Kolam Renang, Persewaan Billiard, Stasiun Radio dan Persewaan Play Station.

Dapat pula dilihat jasa-jasa lainnya seperti : Bengkel/ Reparasi motor dan mobil, Jasa Cuci motor/ mobil, Penjahit pakaian, Pangkas Rambut, Salon Kecantikan, Rias Pengantin dan Usaha Pijat.

Tabel : 10.1

**Banyaknya Jasa Perusahaan dan Jasa Persewaan
Dirinci per Desa, 2012**

Desa	Foto Copy	Foto Studio	Persewaan Alat Pesta	Studio Musik
1	2	3	4	5
1. Bendo	2	-	1	-
2. Jatilengger	1	1	-	-
3. Maliran	-	1	4	-
4. Kawedusan	2	-	2	-
5. Langon	-	-	-	-
6. Dadaplangu	-	1	4	-
7. Kebonduren	1	1	3	-
8. Pojok	1	-	1	-
9. Ponggok	4	2	6	-
10. Karangbendo	-	-	3	-
11. Candirejo	-	-	-	-
12. Bacem	-	-	1	-
13. Ringinanyar	-	-	1	-
14. Gembongan	6	1	4	2
15. Sidorejo	6	3	6	-
Kecamatan Ponggok	23	10	36	2

Sumber data : Podes

Lanjutan tabel 10.1

Desa	Kolam Renang	Billiard	Stasiun Radio	Play Station
1	6	7	8	9
1. Bendo	-	-	-	2
2. Jatilengger	-	-	-	2
3. Maliran	-	-	-	4
4. Kawedusan	-	1	-	2
5. Langon	-	-	-	1
6. Dadaplangu	-	-	-	1
7. Kebonduren	-	1	-	3
8. Pojok	-	-	-	1
9. Ponggok	-	1	1	1
10. Karangbendo	-	-	-	2
11. Candirejo	-	1	-	2
12. Bacem	-	-	-	1
13. Ringinanyar	-	-	-	1
14. Gembongan	1	3	1	9
15. Sidorejo	-	-	-	6
Kecamatan Ponggok	1	7	2	38

Sumber data : Podes

Tabel : 10.2

**Banyaknya Bengkel/Reparasi dan Jasa Lainnya
Dirinci per Desa, 2012**

Desa	Bengkel Mobil/ Motor	Bengkel Sepeda	Cuci Motor/ Mobil	Penjahit Pakaian
1	2	3	4	5
1. Bendo	17	3	1	7
2. Jatilengger	21	3	2	4
3. Maliran	16	4	1	9
4. Kawedusan	15	3	3	8
5. Langon	3	2	-	2
6. Dadaplangu	12	4	2	5
7. Kebonduren	21	3	1	13
8. Pojok	7	1	-	10
9. Ponggok	38	5	2	14
10. Karangbendo	12	4	-	5
11. Candirejo	7	4	-	3
12. Bacem	6	2	-	4
13. Ringinanyar	7	4	1	6
14. Gembongan	41	5	5	19
15. Sidorejo	34	7	5	21
Kecamatan Ponggok	257	54	23	130

Sumber data : Podes

Lanjutan tabel : 10.2

Desa	Pangkas Rambut	Salon Kecantikan	Rias Penganti n	Tukang Pijat
1	6	7	8	9
1. Bendo	3	1	-	4
2. Jatilengger	1	2	-	1
3. Maliran	3	-	1	8
4. Kawedusan	4	-	1	7
5. Langon	1	-	-	2
6. Dadaplangu	1	1	2	8
7. Kebonduren	1	-	3	12
8. Pojok	1	2	-	5
9. Ponggok	9	4	-	7
10. Karangbendo	1	-	-	5
11. Candirejo	1	1	-	10
12. Bacem	1	-	-	2
13. Ringinanyar	2	-	-	3
14. Gembongan	6	7	3	12
15. Sidorejo	7	5	-	18
Kecamatan Ponggok	42	23	10	104

Sumber data : Podes



DATA

Mencerdaskan Bangsa



BADAN PUSAT STATISTIK KABUPATEN BLITAR

Jl. Brigjen Katamso No. 5 Blitar

Telp. : (0342) 801474, 803361

Email : bps3505@bps.go.id